



Evropská unie
Evropský sociální fond
Operační program Zaměstnanost



místní Agenda 21

STRATEGICKÝ PLÁN MĚSTA JABLONEC NAD NISOU 2021 - 2030

Úvodní slovo

Vážení spoluobčané,

předkládáme Vám nový Strategický plán města Jablonce nad Nisou, který určuje směr rozvoje města do roku 2030. Intenzivní příprava tohoto dokumentu probíhala především v roce 2021.

Na tomto místě bych rád poděkoval za spolupráci zastupitelkám a zastupitelům města napříč politickým spektrem, členům řídicího výboru, pracovních skupin, zpracovatelům a samozřejmě i našim občanům, kteří se aktivně zapojili do přípravy tak důležitého dokumentu, ať už formou dotazníkového šetření, účasti v pracovních skupinách nebo v rámci představení a projednání strategického plánu.

Nedílnou součástí strategického plánu je Akční plán města Jablonce nad Nisou na období 2022-2024. Požadavky na investice do rozvoje města a na jejich rozpočet nejsou malé, proto se město bude snažit na ně získávat i cizí zdroje, a to zejména formou dotací z Evropské unie. Teprve na jaře letošního roku 2022 by měla Evropská komise schvalovat nové operační programy pro Programové období EU 2021–2027 a až následně poté budou jednotlivá ministerstva vyhlášovat výzvy pro předkládání žádostí o dotace. Investice na rok 2022 jsou dané a nebude jich málo.

Vzhledem k tomu, že je letošní rok zároveň rokem volebním, bude záležet i na nové reprezentaci města, zda bude v plánovaných investicích na další roky 2023 a 2024 a jejich přípravě pokračovat nebo zda upřednostní jiné akce. V každém případě by to mělo být ku prospěchu rozvoje našeho města a jeho občanů.

Ing. Petr Roubíček

náměstek primátora pro rozvoj města

V Jablonci nad Nisou, 10. února 2022

Obsah

Úvod.....	7
A. Analytická část.....	12
A.1 Základní profil území.....	13
1.1 Charakteristika lokality.....	13
1.2 Stručná historie.....	13
1.3 Správní členění.....	14
A.2 Obyvatelstvo.....	17
2.1 Vývoj počtu obyvatel.....	17
2.2 Pohyb obyvatel.....	18
2.3 Věková struktura.....	20
2.4 Vzdelanostní struktura.....	22
2.5 Vývoj obyvatelstva v městských částech.....	22
A.3 Bydlení.....	23
3.1 Intenzita bytové výstavby.....	23
3.2 Stáří domovního a bytového fondu.....	24
3.3 Soukromý trh s bydlením.....	25
3.4 Byty ve vlastnictví města.....	25
3.5 Klíčové oblasti pro strategický rozvoj města.....	26
A.4 Podnikání a zaměstnanost.....	27
4.1 Ekonomické prostředí Libereckého kraje.....	27
4.2 Podnikatelské prostředí v Jablonci nad Nisou.....	28
4.3 Podnikatelské subjekty.....	29
4.4 Trh práce.....	31
4.5 Výzkum, vývoj a inovace.....	34
4.6 Klíčové oblasti pro strategický rozvoj města.....	36
A.5 Doprava a dopravní infrastruktura.....	37
5.1 Silniční doprava.....	37
5.2 Veřejná doprava osob.....	40
5.3 Nemotorová doprava.....	41
5.4 Klíčové oblasti pro strategický rozvoj města.....	42
A.6 Technická infrastruktura a energetika.....	43
6.1 Vodní hospodářství.....	43
6.2 Energetika.....	44
6.3 Konektivita a sítě.....	44
6.4 Odpadové hospodářství města.....	45
6.5 Klíčové oblasti pro strategický rozvoj města.....	46
A.7 Sociální oblast a zdravotnictví.....	47
7.1 Sociální oblast.....	47
7.2 Zdravotnictví.....	52
7.3 Klíčové oblasti pro strategický rozvoj města.....	53

A.8	Vzdělávání	54
8.1	Předškolní vzdělávání	54
8.2	Základní vzdělávání.....	55
8.3	Střední vzdělávání.....	56
8.4	Vysoké a vyšší odborné vzdělávání.....	56
8.5	Celoživotní vzdělávání	56
8.6	Základní umělecké vzdělávání	56
8.7	Zájmové a volnočasové vzdělávání.....	57
8.8	Specifické problémy ve vzdělávání	57
8.9	Klíčové oblasti pro strategický rozvoj města	57
A.9	Kultura, sport a cestovní ruch	59
9.1	Kultura	59
9.2	Sport	61
9.3	Cestovní ruch	62
9.4	Klíčové oblasti pro strategický rozvoj města	65
A.10	Životní prostředí.....	67
10.1	Ovzduší	67
10.2	Půda	68
10.3	Voda.....	69
10.4	Kontaminace a znečištění	70
10.5	Veřejný prostor, městská zeleň	70
10.6	Radonové ohrožení.....	72
10.7	Hluk.....	72
10.8	Klíčové oblasti pro strategický rozvoj města	72
A.11	Bezpečnost a krizové řízení	74
11.1	Kriminalita na Jablonecku	74
11.2	Krizové řízení města.....	77
11.3	Klíčové oblasti pro strategický rozvoj města	77
A.12	Veřejná správa	78
12.1	Orgány města	78
12.2	Organizace zřízené a založené městem	78
12.3	Strategická dokumentace města	78
12.4	Hospodaření města	79
12.5	Komunikace s veřejností.....	81
12.6	eGovernment.....	82
12.7	Partnerství a spolupráce.....	82
12.8	Klíčové oblasti pro strategický rozvoj města	83
B.	Dotazníkové šetření veřejnosti	84
B.1	Sociodemografický profil respondentů.....	85
B.2	Výsledky dotazníkového šetření	87
C.	SWOT analýza.....	91
C.1	Vzdělávání, kultura, sport a cestovní ruch	92

C.2	Sociální oblast a zdravotnictví.....	93
C.3	Doprava, technická infrastruktura, energetika a bydlení.....	94
C.4	Ekonomické prostředí, strategický rozvoj, urbanismus a životní prostředí	95
C.5	Veřejná správa a bezpečnost	96
C.6	Globální SWOT analýza	97
D.	Návrhová část.....	98
D.1	Rozvojová vize města – Jablonec nad Nisou v roce 2030	99
D.2	Prioritní oblasti.....	100
D.3	Specifikace cílů	101
	Prioritní oblast 1 - Veřejná vybavenost a služby	102
	Strategický cíl 1.1 - Zajistit moderní podmínky pro vzdělávání a zvýšit atraktivitu města pro studenty i absolventy.....	102
	Strategický cíl 1.2 - Zkvalitnit podmínky pro kulturní, sportovní a volnočasové aktivity a zvyšovat návštěvnost města a regionu.....	106
	Strategický cíl 1.3 - Posilovat efektivitu, kvalitu a dostupnost sociálních a zdravotních služeb	111
	Prioritní oblast 2 - Mobilita, infrastruktura a majetek	120
	Strategický cíl 2.1 - Podporovat udržitelné formy mobility a rozvíjet kvalitní dopravní infrastrukturu	120
	Strategický cíl 2.2 - Zajistit funkční a hospodárnou technickou infrastrukturu, optimalizovat energetický mix města a jeho energetickou náročnost.....	125
	Strategický cíl 2.3 - Podporovat dostupnost bydlení a efektivně hospodařit s majetkem města	130
	Prioritní oblast 3 - Udržitelný rozvoj	132
	Strategický cíl 3.1 - Podporovat diverzifikaci a udržitelnost místní ekonomiky.....	132
	Strategický cíl 3.2 - Zlepšit stav veřejného prostoru.....	136
	Strategický cíl 3.3 - Posilovat adaptaci města na změnu klimatu a podporovat jeho udržitelný rozvoj.....	139
	Prioritní oblast 4 - Moderní správa města a bezpečnost	142
	Strategický cíl 4.1 - Efektivně spravovat město a rozvíjet spolupráci s občany a partnery města	142
	Strategický cíl 4.2 - Zvyšovat bezpečnost obyvatel.....	145
D.4	Vazba strategického plánu na další rozvojové dokumenty	148
	4.1. Soulad cílů a opatření SP MJN a Strategie ITI Liberec – Jablonec nad Nisou.....	149
	4.2. Soulad cílů a opatření SP MJN a Strategie rozvoje Libereckého kraje	150
E.	Implementační část.....	152
E.1	Implementační struktura	152
E.2	Monitoring a evaluace	154
E.3	Tvorba akčního plánu.....	155
E.4	Komunikační plán.....	156
E.5	Rozpočet implementace	156
E.6	Harmonogram implementace.....	156
	Seznam tabulek	158
	Seznam obrázků	158
	Seznam grafů.....	159
	Rejstřík zkratk.....	160
	Příloha 1 - Monitorovací indikátory	163

*Projekt Zlepšení strategického řízení a plánování udržitelného rozvoje v Jablonci nad Nisou,
v rámci kterého byl zpracován Strategický plán města Jablonec nad Nisou 2021-2030,
je spolufinancován z Evropského sociálního fondu v rámci Operačního programu Zaměstnanost.*

Úvod

Strategický plán města Jablonec nad Nisou představuje klíčový nástroj, který bude určovat základní směr rozvoje statutárního města Jablonec nad Nisou do roku 2030. Jedná se o strategický dokument, jenž bude v následujících letech využit pro koordinaci jednotlivých zájmů a aktivit, které významným způsobem ovlivňují prosperitu města a kvalitu života jeho obyvatel.

Záměrem města je prostřednictvím realizace nového strategického plánu přispět k lepší budoucnosti svých občanů a dosáhnout vyváženého a trvale udržitelného rozvoje Jablonce nad Nisou. Město ve formě strategického plánu informuje nejenom své občany, ale také místní podnikatele, studenty či turisty o svých dlouhodobých prioritách a cílech. Touto cestou je deklarována jasná představa o žádoucí orientaci města a jeho budoucím směřování. V podobě konkrétních opatření jsou především stanoveny cesty, které přispějí k naplnění vytyčených cílů a dosažení rozvojové vize Jablonce nad Nisou v roce 2030.

Východiska pro zpracování strategického plánu

Význam strategického plánování neustále vzrůstá, a to nejenom na evropské, celostátní či krajské úrovni, ale také na té místní – municipální. Při zpracování strategického plánu tak bylo nezbytné zohlednit mnohá východiska, která společně utvořila kompaktní metodický základ pro jeho vypracování. V průběhu přípravy strategického plánu byly v tomto ohledu respektovány následující principy:

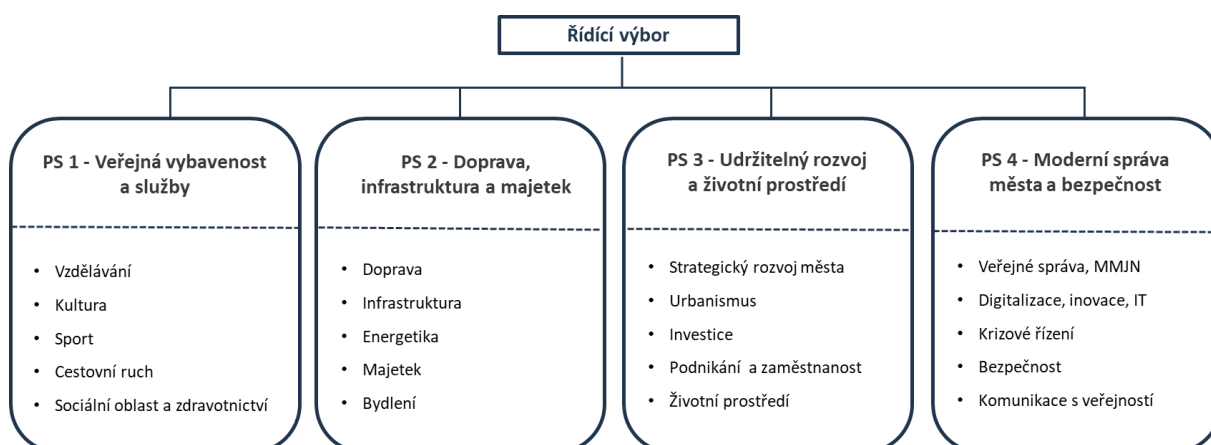
- ▼ Při zpracování strategického plánu byl uplatňován participativní přístup a navzdory značným omezením způsobeným pandemií byli do tvorby dokumentu zapojeni zástupci veřejnosti, podnikatelského, neziskového i akademického sektoru, reprezentanti vedení města i všech politických subjektů přítomných v zastupitelstvu.
- ▼ Veřejnost se do tvorby strategického plánu mohla zapojit prostřednictvím dvou dotazníkových online šetření, mnohačetnou účastí v tematických pracovních skupinách – kde byla mimo jiné zastoupena většina z osadních výborů města – nebo při závěrečném veřejném projednání.
- ▼ Během zpracování byl kladen důraz na souvislosti, využití synergií a provázání prioritních oblastí a podporovaných aktivit. S přihlédnutím k jedinečným podmínkám města bylo vždy snahou do strategického plánu promítnout současné globální trendy a cíle udržitelného rozvoje, a to v souladu se Strategickým rámcem Česká republika 2030. Speciální pozornost byla věnována problematice klimatické změny a oblasti chytrých měst.
- ▼ Strategický plán v maximální míře koresponduje s prioritami České republiky a Evropské unie stanovenými pro programové období 2021–2027. V rámci tvorby dílčích cílů a opatření bylo rovněž pracováno s předpokládaným zacílením operačních programů a dalších finančních zdrojů vč. Národního plánu obnovy či Modernizačního fondu.
- ▼ Strategický plán města Jablonec nad Nisou 2021-2030 navazuje na Aktualizaci strategického plánu města Jablonec nad Nisou 2014-2020 z roku 2014. Nový strategický plán v mnoha oblastech z předchozího plánu vychází a částečně i přejímá několik dosud stále aktuálních cílů a opatření.
- ▼ V rámci přípravy strategického plánu byly reflektovány strategické a koncepční dokumenty města, Libereckého kraje i aglomerace Liberec – Jablonec nad Nisou. Taktéž byla respektována metodická doporučení obsažená v následujících materiálech vydaných Ministerstvem pro místní rozvoj České republiky:
 - ▶ Metodika přípravy veřejných strategií
 - ▶ Metodika tvorby programu rozvoje obce
 - ▶ Metodika strategického řízení rozvoje obce
 - ▶ Typologie strategických a prováděcích dokumentů

Organizační zajištění tvorby strategického plánu

Zpracování strategického plánu bylo zajištěno konsorciem poradenských společností Gatum Advisory, s.r.o. a Opus Consulting, s.r.o. Konsorcium bylo odpovědné za přípravu podkladů, zpracování výstupů a celkovou koordinaci a řízení projektu.

Ze strany města byla příprava strategického plánu garantována panem Ing. Petrem Roubíčkem, náměstkem primátora pro rozvoj města. Koordinátorem projektu byla paní Mgr. Iveta Habadová, MBA, vedoucí Oddělení dotací Magistrátu města Jablonec nad Nisou.

Realizační tým pro účely zpracování strategického i akčního plánu vytvořil řídicí výbor projektu a čtyři tematicky orientované pracovní skupiny, které mj. vycházely z příbuznosti sdružených témat či z organizačního uspořádání jednotlivých gescí ve správě města, viz diagram níže.



Řídicí výbor projektu, jehož úloha spočívala především v projednávání a schvalování průběžných i souhrnných výstupů, byl z převážné většiny sestaven ze zastupitelů města Jablonec nad Nisou a vedoucích pracovníků Magistrátu města Jablonec nad Nisou.

Členové řídicího výboru:

- ▼ RNDr. Jiří Čeřovský, primátor města, ODS
- ▼ Mgr. David Mánek, náměstek primátora pro oblast humanitní, ANO 2011
- ▼ Ing. Petr Roubíček, náměstek primátora pro rozvoj města, ODS
- ▼ Ing. Milan Kouřil, náměstek primátora pro ekonomiku a majetek, ANO 2011
- ▼ Petr Vobořil, člen zastupitelstva města, Starostové pro Liberecký kraj
- ▼ Mgr. Bc. Michal Švarc, člen zastupitelstva města, ředitel Městské policie Jablonec nad Nisou, SPD
- ▼ Ing. arch. Petr Klápště, člen zastupitelstva města, Společně pro Jablonec
- ▼ JUDr. Marek Řeháček, tajemník Magistrátu města Jablonec nad Nisou
- ▼ Ing. Martin Jančík, vedoucí Odboru územního a hospodářského rozvoje MMJN
- ▼ Ing. Kateřina Tuláčková, vedoucí Odboru ekonomiky MMJN
- ▼ Mgr. Pavel Kozák, vedoucí Odboru technického MMJN
- ▼ Ing. Iva Jirmanová, nominantka politické strany Piráti

Účelem tematických pracovních skupin a jejich činnosti byla aktivní spolupráce při zpracování dílčích výstupů, identifikace problematických oblastí, definování priorit a cílů či předkládání konkrétních návrhů řešení v podobě projektových záměrů.

Pracovní skupiny byly složeny ze zástupců vedení města, odborů MMJN a městských organizací, odborníků z veřejného, podnikatelského a neziskového sektoru či nominantů z opozičních politických stran.

Personální obsazení pracovních skupin

Níže je představen jmenný seznam pracovních skupin, přičemž jsou zde uvedeny ty osoby, které se účastnily alespoň jednoho jednání pracovní skupiny. Pracovní skupina č. 1 byla před zahájení své činnosti vzhledem k početnosti svých členů rozdělena na dvě podskupiny, a to na PS 1.1 (pro oblasti vzdělávání, kultury, sportu a cestovního ruchu) a PS 1.2 (pro sociální oblast a zdravotnictví).

Pracovní skupina 1.1	Pracovní skupina 1.2	Pracovní skupina 2	Pracovní skupina č. 3	Pracovní skupina č. 4
David Mánek		Milan Kouřil	Petr Roubíček	Jiří Čeřovský
Miroslava Rýžaková	Martina Rosenbergová	Pavel Kozák	Martin Jančík	Marek Řeháček
Mgr. Zdeňka Květová	Jaroslav Cvrček	Martin Černý	Iveta Habadová	Jana Matěchová
Martina Šípková	Naděžda Jozífková	Luboš Wejnar	Pavel Sluka	Petr Karlovský
Jan Valášek	Dana Holcová	Pavel Janoušek	Ivana Římnáčková	Jiří Hruška
Eva Čáchová	Růžena Bergmanová	Vladimír Vltavský	Michael Otta	Vratislav Pavlín
Martina Picko Baumannová	Milena Havrdová	Michal Holý	Simona Čermáková Wetckeová	Michal Švarc
Miroslav Šourek	Michaela Albrechtová	Kateřina Tuláčková	David Pavlišta	Tomáš Svačina
Vladimír Kopal	Jan Sembdner	Jana Jodasová	Jitka Skalická	Jana Fričová
Jan Strnad	Jiří Simeth	František Pešek	Michal Tichý	Jan Štol
Martin Bauer	Lucie Jiřičná	Jakub Macek	Iva Linderová	Martin Oklamčák
Jiří Kubsch	Jakub Mottl	Jaroslav Šída	Petr Kovář	Lukáš Pleticha
Lucie Kocourková	Michaela Límová		Štěpánka Gaislerová	Petr Mikula
Dita Procházková	Michaela Soukupová		Barbora Šnytrová	Michal Jakoubě
Anna Strnadová	Vít Němeček		Ida Chuchlíková	Michaela Tejmlová
Milada Valečková	Malikdin Andar		Petr Klápště	Jakub Strnad
Mgr. Zbyněk Duda			Marek Drápal	
Jan Ullmann				
Hana Herkommerová				
Radana Schaeferová				
Petr Vobořil				
Štěpán Matek				

Geneze vzniku strategického plánu

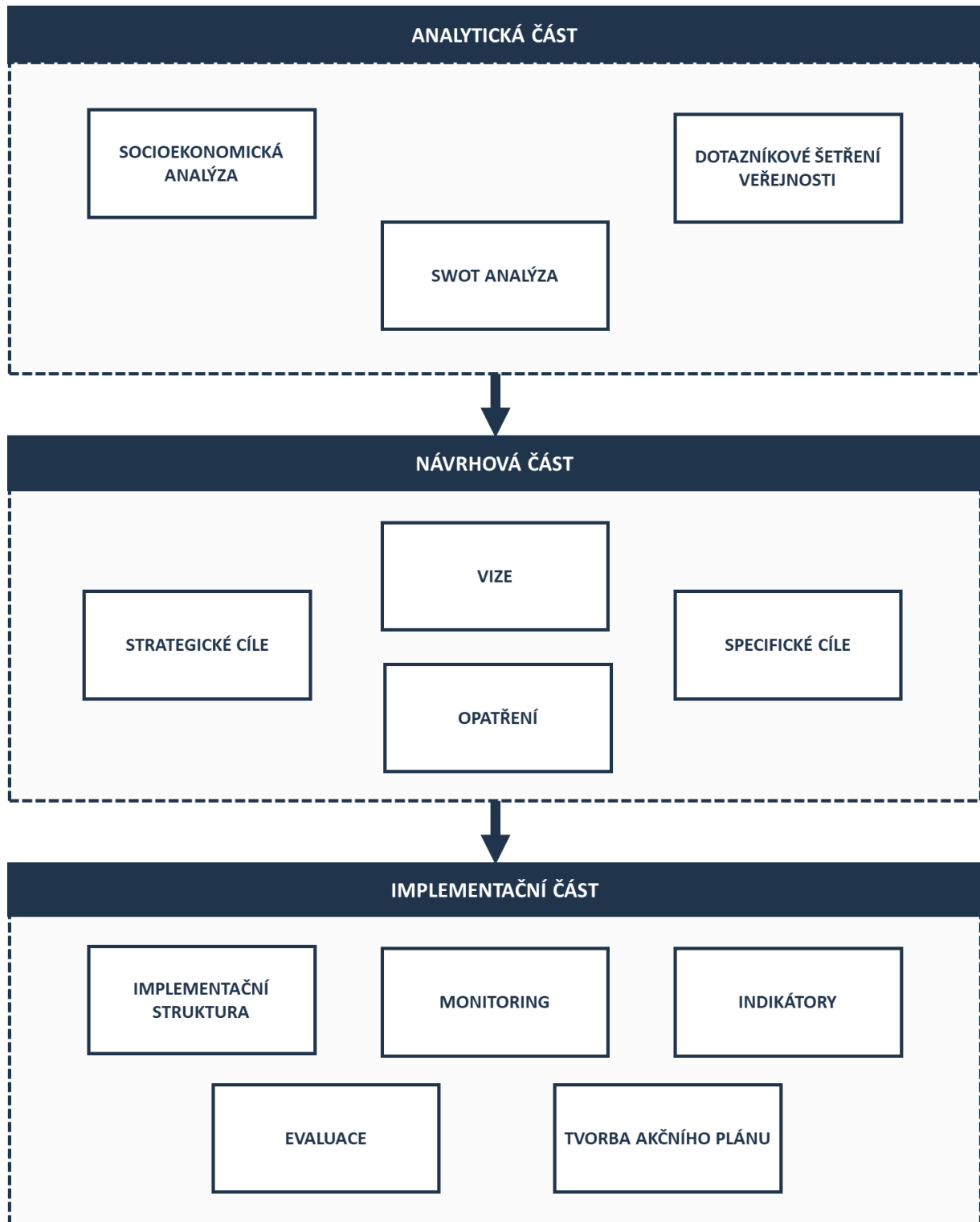
Proces vzniku nového strategického plánu byl po celou dobu jeho zpracování nepříznivě ovlivňován epidemiologickou situací v České republice. Probíhající pandemie koronavirového onemocnění COVID-19 měla za následek pozdní zahájení prací o několik měsíců a taktéž nedovolovala standardní prezenční aktivitu pracovních skupin. Úvodní jednání pracovních skupin tak byla realizována pouze dálkovou online formou, zbylá jednání byla poté vedena kombinovaně, tj. účastníci si mohli vybrat mezi prezenční účastí či dálkovým připojením, které bylo ve většině případů nakonec využito.

Navzdory uvedeným skutečnostem byl původní harmonogram jen nepatrně prodloužen, a to vlivem zpoždění v procesu posuzování vlivu na ŽP (SEA). Dne 10. února 2022 tak byl usnesením č. ZM/22/2022 Zastupitelstva města Jablonec nad Nisou schválen nový Strategický plán města Jablonec nad Nisou 2021-2030 a spolu s ním Akční plán města Jablonec nad Nisou 2022-2024, viz časový průběh realizace níže.

12/2020	Zahájení projektu, personální obsazení řídicího výboru a pracovních skupin
1–2/2021	Rozpracování socioekonomické analýzy, realizace online dotazníkového šetření veřejnosti
3–4/2021	První (online) jednání pracovních skupin k analytické části, kompletace analytické části, participativní zpracování SWOT analýz
5/2021	Vypořádání připomínek členů PS k analytické části, schválení analytické části řídicím výborem, rozpracování návrhové části, sběr projektových návrhů ze strany veřejnosti
6/2021	Druhá (kombinovaná) jednání pracovních skupin k návrhové části, kompletace návrhové části
7/2021	Vypořádání připomínek členů PS k návrhové části, rozpracování implementační části a monitorovacích indikátorů
8/2021	Schválení návrhové části řídicím výborem, třetí (kombinovaná) jednání pracovních skupin k akčnímu plánu, schůzka vedení města a vedoucích odborů MMJN k implementační části
9/2021	Příprava projektových záměrů do akčního plánu a jejich konsolidace, revize monitorovacích indikátorů
10/2021	Mnohačetná jednání vedení města a vedoucích odborů k implementační části SP a akčnímu plánu
11/2021	Finalizace akčního plánu a monitorovacích indikátorů, veřejné projednání strategického plánu, schválení strategického a akčního plánu řídicím výborem, předložení oznámení strategického plánu k posouzení vlivu na ŽP (SEA)
12/2021	Opakované předložení oznámení strategického plánu k posouzení vlivu na ŽP
2/2022	Schválení strategického a akčního plánu Zastupitelstvem města Jablonec nad Nisou

Struktura strategického plánu

Strategický plán města Jablonec nad Nisou se skládá ze tří separátních, avšak provázaných částí, jejichž obsah názorně zobrazuje následující schéma.



A. Analytická část

Analytická část Strategického plánu města Jablonec nad Nisou 2021–2030 (dále také „SP MJN“) představuje základní informace o profilu statutárního města Jablonec nad Nisou (dále také „SMJN“ nebo „Jablonec“), jeho specifických rysech a charakteristikách.

Analytický dokument je zpracován selektivně. Důraz je kladen především na zachycení hlavních předností, problémů a potřeb města, a to s ohledem na jeho dlouhodobý rozvoj. Cílem analytické části je identifikovat, vyhodnotit a zdůraznit klíčové oblasti pro strategický rozvoj města a východiska pro návrhovou část SP MJN. Z tohoto důvodu jsou do analýzy zařazeny především ty informace, které mají relevanci ve vztahu k rozvojovým prioritám města a jeho strategii. Dokument je tak nezbytné využívat v kontextu celého Strategického plánu města Jablonec nad Nisou, a nikoliv jako individuální samostatný výstup.

Při zpracování analytické části bylo vycházeno zejména z tvrdých statistických dat, existujících analýz a veřejně dostupných informací, které byly v průběhu tvorby dokumentu pravidelně aktualizovány, verifikovány a na základě nových poznatků rozšiřovány. Během zpracování byly plně respektovány strategické dokumenty města, a to včetně Strategického plánu města Jablonec nad Nisou 2014–2020, na jehož poslední aktualizaci z roku 2014 tento nový strategický plán města navazuje.

Do přípravy analytické části SP MJN byly dále zapojeny čtyři pracovní skupiny, které byly tvořeny odborníky z řad zaměstnanců Magistrátu města Jablonec nad Nisou (dále také „MMJN“), vedení města a významných organizací z oblasti veřejného, soukromého i neziskového sektoru.

V rámci úvodní analytické fáze bylo realizováno vlastní dotazníkové šetření veřejnosti mapující spokojenost občanů se základními aspekty života ve městě. Touto cestou byla získána další cenná kvantitativní i kvalitativní data, která přibližují pohled občanů na situaci ve městě a jeho hlavní potřeby a rozvojové priority.

A.1 Základní profil území

1.1 Charakteristika lokality

Město Jablonec nad Nisou se nachází na severu České republiky, zhruba 100 km od hlavního města Prahy a více než 10 km od krajského města Liberec. Jablonec nad Nisou je s počtem obyvatel více jak 45 000 (2019) druhé největší město Libereckého kraje a celkově 23. největší město v České republice, jeho rozloha je 31,4 km².



Město je považováno za hlavní správní středisko Jizerských hor, které leží v jeho těsné blízkosti. Jablonec je zasazen do údolní kotliny Lužické Nisy mezi výběžky Jizerských hor a Černostudničního hřebene. Nadmořská výška se na území města pohybuje mezi 380–758 m. n. m., což potvrzuje vysokou členitost terénu nejenom v rámci Jablonce, ale i v celém okrese, kde nejvyšší bod dosahuje 1 084 m n. m. (Černá hora).



Z hlediska geografické polohy města je klíčová blízkost se sousedním statutárním městem Libercem (dále také „SML“ nebo „Liberec“), kteří spolu vytvářejí největší sídelní aglomeraci v regionu s více jak 175 tis. obyvateli. Města jsou provázána nejenom unikátním tramvajovým spojením, ale i z pohledu ekonomiky, obchodu či kultury.

Pro historický vývoj, průmyslovou orientaci města i jeho celkový vzhled, hrála podstatnou roli nedaleká vzdálenost k hranicím s Polskou republikou a Spolkovou republikou Německo, což výrazně ovlivňovalo dění ve městě. Zejména vliv Německa již od 16. století citelně promlouval do struktury obyvatelstva, obchodu i místní architektury.

Kromě blízkosti oblíbených Jizerských hor a s tím spojených aktivit je Jablonec a jeho okolí známé především jako centrum sklářského průmyslu a bižuterie, a to nejenom v jeho historii, ale i nyní. Dlouhou tradici zde má rovněž výroba spojená s automobilovým průmyslem.

1.2 Stručná historie

Jablonec byl poprvé zmíněn již v roce 1356, nicméně po celý středověk nedosáhl v českém království významného postavení. V první polovině 16. stol. byly za Vartenberků v rámci kolonizace Jizerských hor nahrazeny poslední zbytky původního českého obyvatelstva německou populací, a to zejména z řad sklářských odborníků.



Během třicetileté války byl Jablonec již podruhé vypálen a po jejím konci zde zavládl nucený odchod místních evangelíků a maloskalské panství a většinu část Jablonecka získala po Albrechtu z Valdštejna hrabata Des Foursové. Od druhé poloviny 17. století pak začal Jablonec v souladu s rozvojem sklářské výroby pomalu vzkvétat. Sklářský sortiment byl později doplněn o bižuterii a potenciál regionu se rychle zvětšoval.

Už jako městys (od roku 1808) měl Jablonec v 30./40. letech 19. stol. rozsáhlé obchodní styky s celým světem a 28. března 1866 ho císař František Josef I. povýšil na město. Od té doby z Jablonce do světa plynul nepřetržitý proud sklářských a bižuterních výrobků, který zastavila až válka a posléze velká hospodářská krize 30. let.

Důsledkem tohoto hospodářského rozvoje na přelomu 19./20. století byl taktéž populační i stavební boom, který výrazně promluvil do vzhledu města. Většina významných budov i celých čtvrtí byla postavena v době před první světovou válkou a dodnes tvoří hodnotný urbanistický celek. Ve 30. letech poté vznikly hlavní dominanty města, a to kostel Nejsvětějšího srdce Páně a budova dnešní radnice na Mírovém náměstí.

Během druhé světové války byl navíc Jablonec i celý region součástí tehdejšího německého státu, počet obyvatel města poklesl o více než 10 tisíc. Po jejím skončení došlo k odsunu německého obyvatelstva a opětovnému osídlování z českého vnitrozemí.

Ve srovnání se sousedním Libercem nebylo město v roce 1968 tak silně postiženo okupací vojsk Varšavské smlouvy, avšak následná socialistická výstavba ho z hlediska původního rázu a architektury poznamenala poměrně výrazně.

V roce 2012 se Jablonec nad Nisou stal statutárním městem.

1.3 Správní členění

Jablonec nad Nisou je v souladu s nomenklaturou územních jednotek obcí s rozšířenou působností (NUTS 5: CZ0512 563510) nacházející se v okrese Jablonec nad Nisou (NUTS 4: CZ0512). Město je součástí Libereckého kraje (NUTS 3: CZ051), který s krajem Královehradeckým a Pardubickým společně tvoří tzv. region soudržnosti Severovýchod (NUTS 2: CZ05).

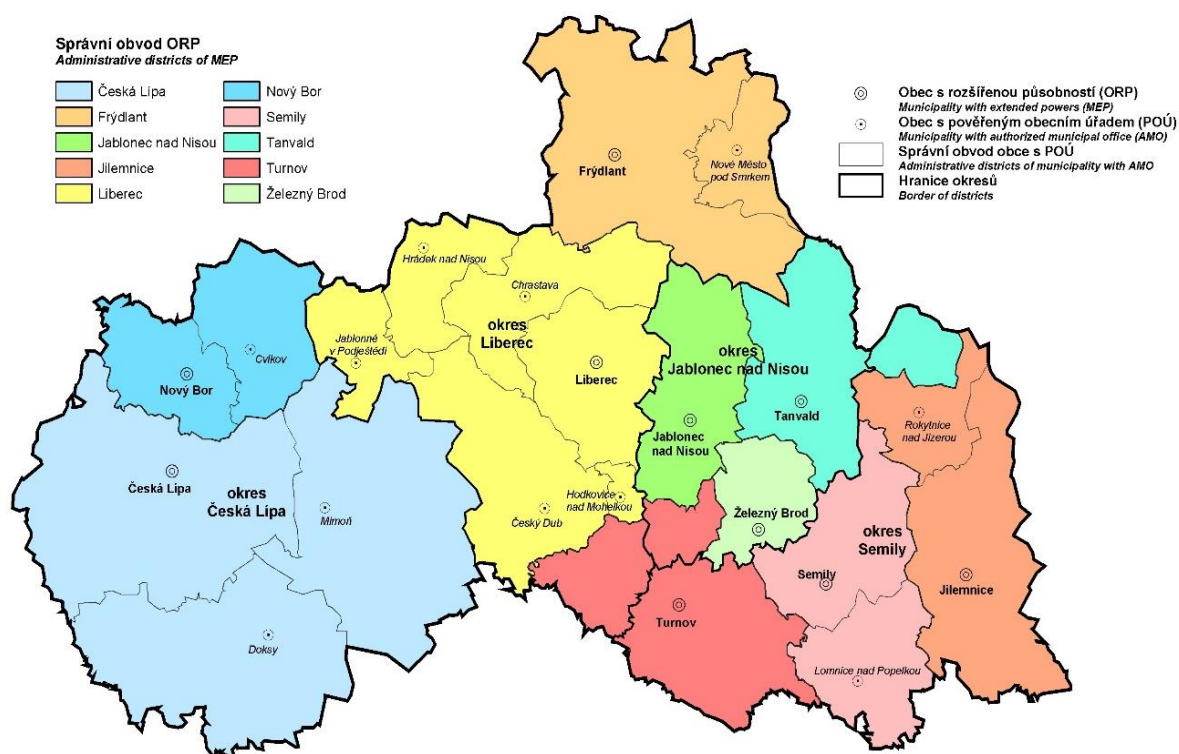
Liberecký kraj

S výjimkou hl. města Prahy je Liberecký kraj nejmenším krajem České republiky (3 163 km²) a zaujímá zhruba 4 % jejího území. Celkové rozloze kraje odpovídá i počet jeho obyvatel, který tvoří 4,1 % české populace, tj. 441 690 obyvatel (2019). V tomto ohledu se po Karlovarském kraji jedná o druhý nejméně lidnatý kraj v ČR.

Průměrná hustota obyvatel v Libereckém kraji (140 obyvatel/km²) nicméně převyšuje republikový průměr (135,6). Nejvyšší koncentrací obyvatel v kraji disponuje se značným náskokem okres Jablonec nad Nisou (225,4 obyv./km²), druhý nejvíce zalidněný okres Liberec vykazuje hustotu „pouze“ 177,5 obyv./km².

Liberecký kraj se skládá ze čtyř okresů – Jablonec nad Nisou, Liberec, Česká Lípa a Semily, dále z deseti správních obvodů obcí s rozšířenou působností a 215 obcí (z toho je 39 měst a 4 městyse).

Administrativní členění Libereckého kraje platné k 31. 12. 2020 je představeno níže.



Obrázek 1 - Administrativní členění Libereckého kraje k 31. 12. 2020
Zdroj: převzato z ČSÚ

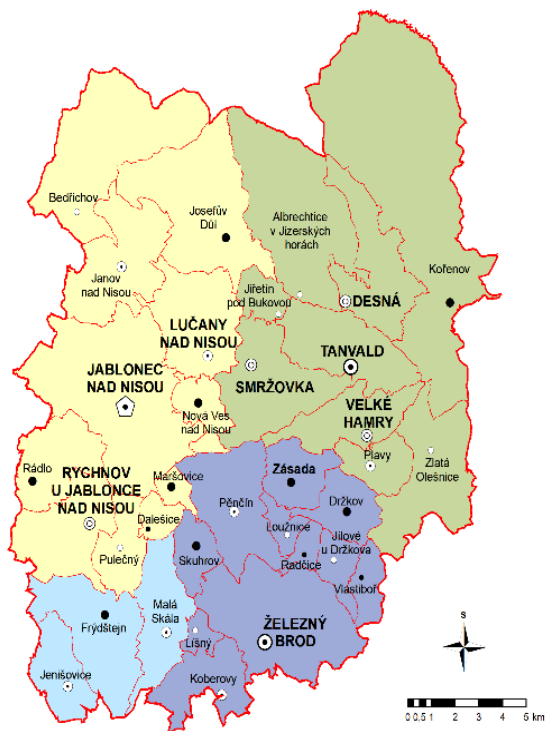
Okres Jablonec nad Nisou

Okres Jablonec nad Nisou na severu hraničí s Polskou republikou (v délce 18,1 km) je se svojí rozlohou 402 km² jedním z nejmenších okresů v ČR, avšak jeho hustota zalidnění ho naopak řadí na přední místa mezi všemi okresy České republiky.

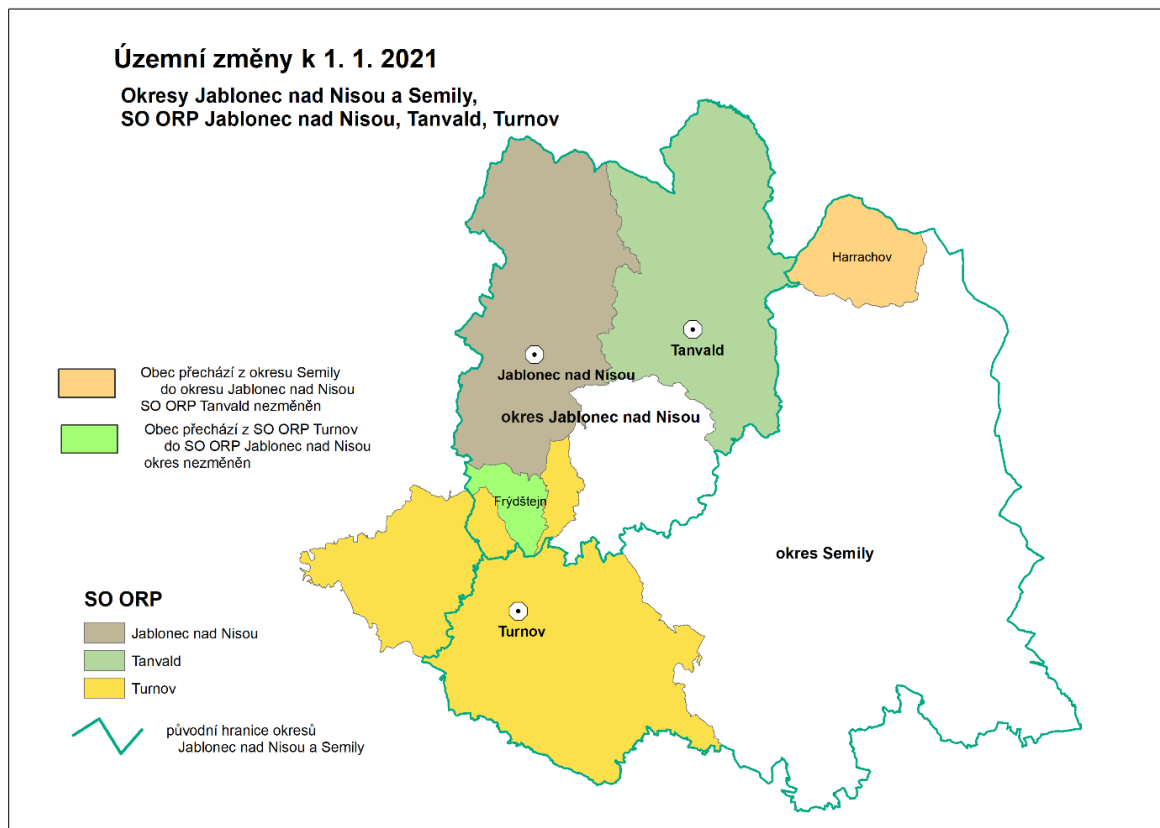
Na území okresu se nacházejí tři správní obvody s rozšířenou působností, a to správní obvod Jablonec nad Nisou, Tanvald a Železný Brod.

V okrese Jablonec nad Nisou se nachází celkem 35 obcí, z čehož je 8 měst a městys Zásada. Ke konci roku 2019 žilo v obcích okresu celkem 90 667 obyvatel, s hlavními středisky osídlení ve městech Jablonec nad Nisou (45 773 obyv.), Tanvald (6 216 obyv.) a Železný Brod (6 051 obyv.). K tomuto datu žilo ve městech celkem 79,6 % obyvatel jabloneckého okresu.

S účinností od 1. 1. 2021 se nově do okresu Jablonec nad Nisou přesouvá z okresu Semily obec Harrachov. Pod správní obvod ORP Jablonec nad Nisou se pak nově zařadila obec Frýdštejn, která původně administrativně spadala pod ORP Turnov (okres Liberec).



Obrázek 2 - Administrativní členění okresu JNN k 31. 12. 2020
Zdroj: převzato z ČSÚ



Obrázek 3 - Územní změny v okrese Jablonec nad Nisou k 1. 1. 2021
Zdroj: převzato z ČSÚ

Správní obvod Jablonec nad Nisou

Správní obvod obce s rozšířenou působností Jablonec nad Nisou (dále také jako „ORP Jablonec“) je s rozlohou 142 km² druhým nejmenším správním obvodem celého Libereckého kraje (po ORP Železný Brod), a představuje tak pouze 4,5 % jeho rozlohy. Z hlediska počtu obyvatel zde ke konci roku 2019 žilo 56 206 osob, tj. 12,7 % obyvatel Libereckého kraje.

Sídelní strukturu ORP Jablonec nově tvoří 9 obcí a 3 města.

- ▼ Bedřichov
- ▼ Dalešice
- ▼ Frýdštejn
- ▼ Jablonec nad Nisou
- ▼ Janov nad Nisou
- ▼ Josefův Důl
- ▼ Lučany nad Nisou
- ▼ Maršovice
- ▼ Nová Ves nad Nisou
- ▼ Pulečný
- ▼ Rádlo
- ▼ Rychnov u Jablonce nad Nisou



Obrázek 4 - Územní členění ORP Jablonec nad Nisou
Zdroj: vlastní zpracování podle dat SMJN

Město Jablonec nad Nisou

Území SMJN je z organizačního i katastrálního hlediska rozděleno na 8 místních částí, a to:



Obrázek 5 - Územní členění SMJN
Zdroj: vlastní zpracování podle dat SMJN

- ▼ Jablonec nad Nisou
- ▼ Proseč nad Nisou
- ▼ Lukášov
- ▼ Rýnovice
- ▼ Mšeno nad Nisou
- ▼ Jablonecké Paseky
- ▼ Vrkoslavice
- ▼ Kokonín

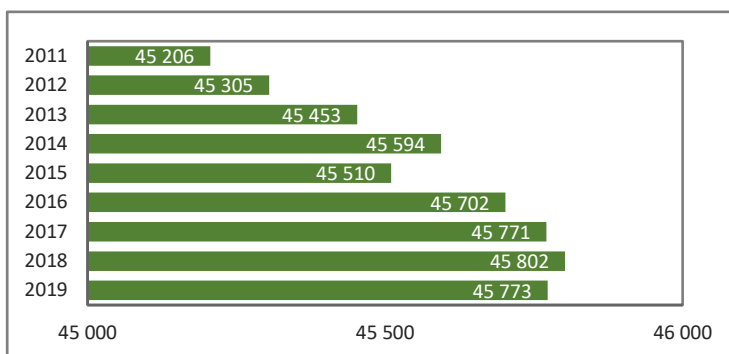
A.2 Obyvatelstvo

2.1 Vývoj počtu obyvatel

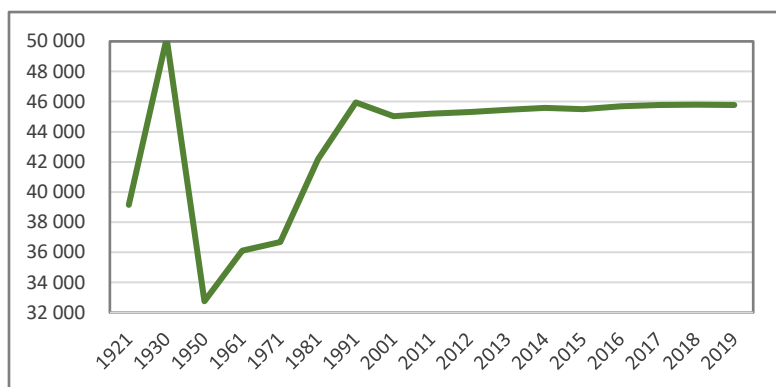
Velikost populace města Jablonec nad Nisou činila ke konci roku 2019 celkem 45 773 obyvatel. V posledních deseti letech je zde sice patrná drobná rostoucí tendence, ale celkově lze počet obyvatel považovat v podmínkách města za stabilní, jen s minimálními ročními změnami.

Tato víceméně konstantní hodnota počtu obyvatel v Jablonci trvá prakticky již od 80. let minulého století. Od této doby není na rozdíl od mnoha jiných českých měst zřejmý jakýkoliv výrazný pohyb obyvatel, a to kladný ani záporný.

Na tuto skutečnost lze pohlížet z několika různých úhlů, které by vyžadovaly samostatnou demografickou analýzu, nicméně pro účely strategického plánování rozvoje města je tato konstantní veličina určitou stálou proměnnou, se kterou lze v tomto ohledu dále pracovat a s určitou mírou pravděpodobnosti z ní vycházet při dalším rozvoji města.



Graf 1 - Aktuální vývoj počtu obyvatel
Zdroj: vlastní zpracování podle dat ČSÚ



Graf 2 - Historický vývoj počtu obyvatel
Zdroj: vlastní zpracování podle dat ČSÚ

Z hlediska historického vývoje počtu obyvatel hrál pochopitelně hlavní roli odsun Němců po druhé světové válce, kdy velikost populace klesla až ke 30 tis. obyvatel. Vzhledem ke skutečnosti, že dle statistického měření dosáhl Jablonec nejvyššího počtu obyvatel v roce 1930, téměř 50 tis. obyvatel, bylo toto poválečné převrstvení obyvatelstva o to citelnější. Jednalo se o populační pokles v rozsahu 35 %.

Na základě relativního vyjádření počtu obyvatel města k nadřazeným samosprávním celkům poté mj. vyplývá, že zhruba každý druhý obyvatel jabloneckého okresu má trvalé bydliště v Jablonci nad Nisou a každý desátý obyvatel Libereckého kraje je Jablonečák. Z pohledu ORP Jablonec je pak tato územní jednotka tvořena z více jak 80 % obyvateli města.

Tabulka 1 - Obyvatelstvo města vůči nadřazeným samosprávním celkům k 31. 12. 2019

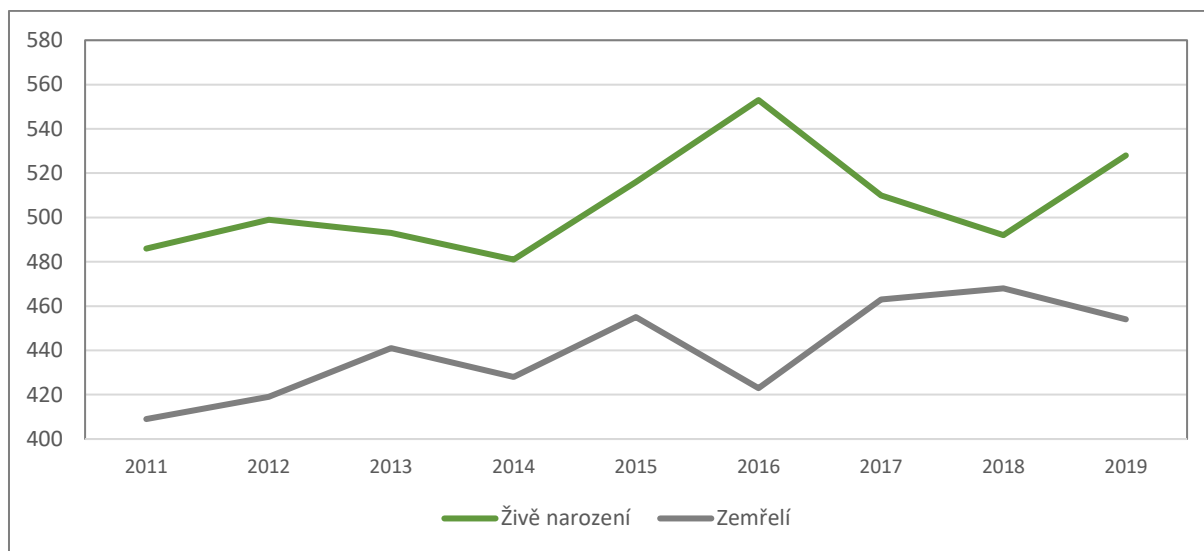
Obyvatelstvo města vůči nadřazeným samosprávním celkům		
Území	Počet obyvatel	Podíl obyvatel města
Česká republika	10 693 939	0,43 %
Liberecký kraj	443 690	10,32 %
Okres Jablonec	90 667	50,48 %
ORP Jablonec	56 206	81,44 %

Zdroj: vlastní zpracování podle dat ČSÚ

2.2 Pohyb obyvatel

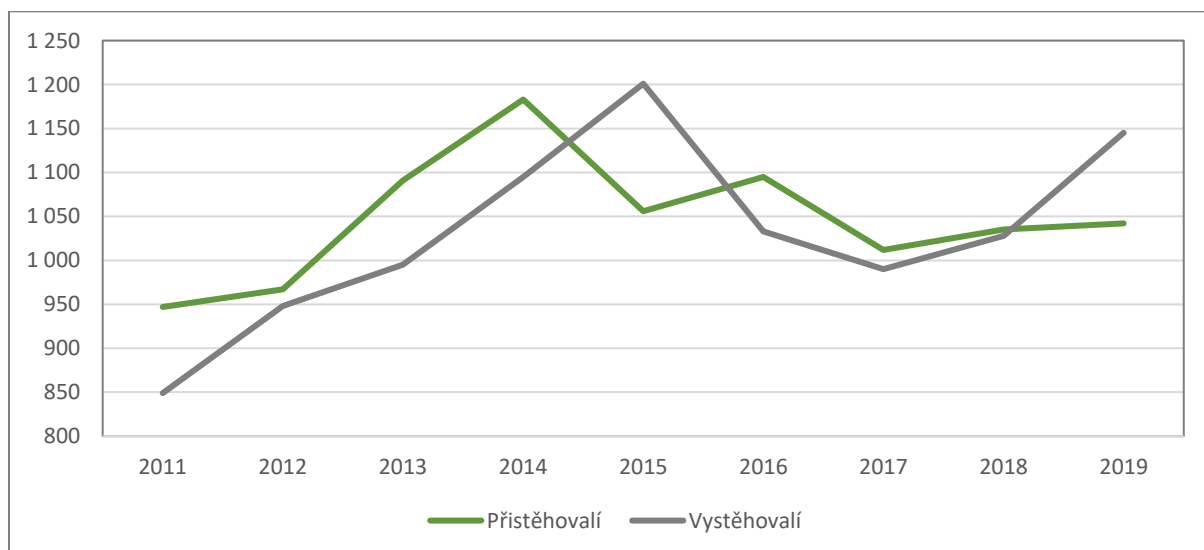
V souladu s výše prezentovanými údaji je zřejmé, že s dlouhodobě konstantním počtem obyvatel města koreluje i vývojový trend přírůstku/úbytku obyvatel, který byl od roku 2011 se dvěma výjimkami celkově vždy mírně rostoucí.

Z hlediska **přirozeného pohybu obyvatel** (živě narození vs. zemřelí) je však tato hodnota v analyzovaných letech vždy kladná, a to s průměrnou hodnotou +66 (průměrný přírůstek +520 vs. průměrný úbytek -454). S tímto ukazatelem částečně souvisí i otázka sňatků a rozvodů, u které je v podmínkách města taktéž patrná dlouhodobě zlepšující se tendence, tj. roste počet sňatků (např. 176 v roce 2010 vs. 242 v roce 2018), klesá počet rozvodů (148 v roce 2010 vs. 98 v roce 2018).



Graf 3 - Přirozený pohyb obyvatelstva
Zdroj: vlastní zpracování podle dat ČSÚ

Při pohledu na ukazatel **pohybu obyvatel stěhováním** je tato hodnota v posledních letech zpravidla kladná, s výjimkami v roce 2015 a 2019, kdy převažovala emigrace obyvatel z města. Počty přistěhovaných a vystěhovaných osob na území města jsou dlouhodobě stabilní, v posledních letech pak téměř neměnné. Jako příklad lze uvést počet přistěhovaných osob v letech 2015–2019, ve kterých byla hodnota tohoto ukazatele vždy v intervalu 1012–1095 osob. Průměrné hodnoty za období 2011–2019 pak dosahují výše 1048 přistěhovaných vs. 1032 vystěhovaných osob, což opět potvrzuje jen minimální kladné přírůstky.



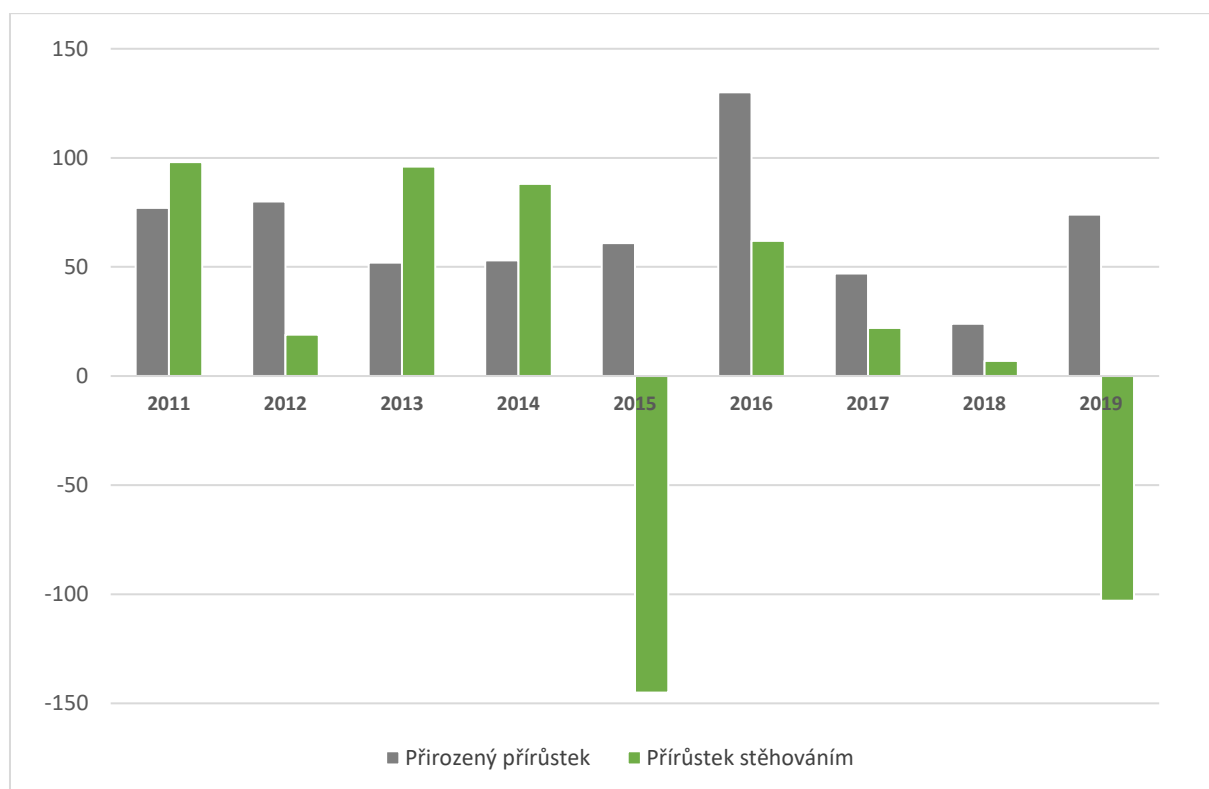
Graf 4 - Pohyb obyvatel stěhováním
Zdroj: vlastní zpracování podle dat ČSÚ

Jednotlivá salda, a to jak z pohledu přirozeného přírůstku, přírůstku stěhováním i celkového vývoje v pohybu obyvatel jsou souhrnně představeny níže. Z tohoto přehledu je mj. patrné, že počátkem uplynulé dekády byl celkový přírůstek obyvatel Jablonce výraznější než v posledních letech (2017–2019), kdy je zřejmá krátkodobá klesající tendence, a počet obyvatel města se tak téměř nemění.

Tabulka 2 - Pohyb obyvatel v období 2011–2019

Vývoj pohybu obyvatelstva									
Přírůstek/rok	2011	2012	2013	2014	2015	2016	2017	2018	2019
Přirozený	77	80	52	53	61	130	47	24	74
Stěhováním	98	19	96	88	-145	62	22	7	-103
Celkový	175	99	148	141	-84	192	69	31	-29

Zdroj: vlastní zpracování podle dat ČSÚ

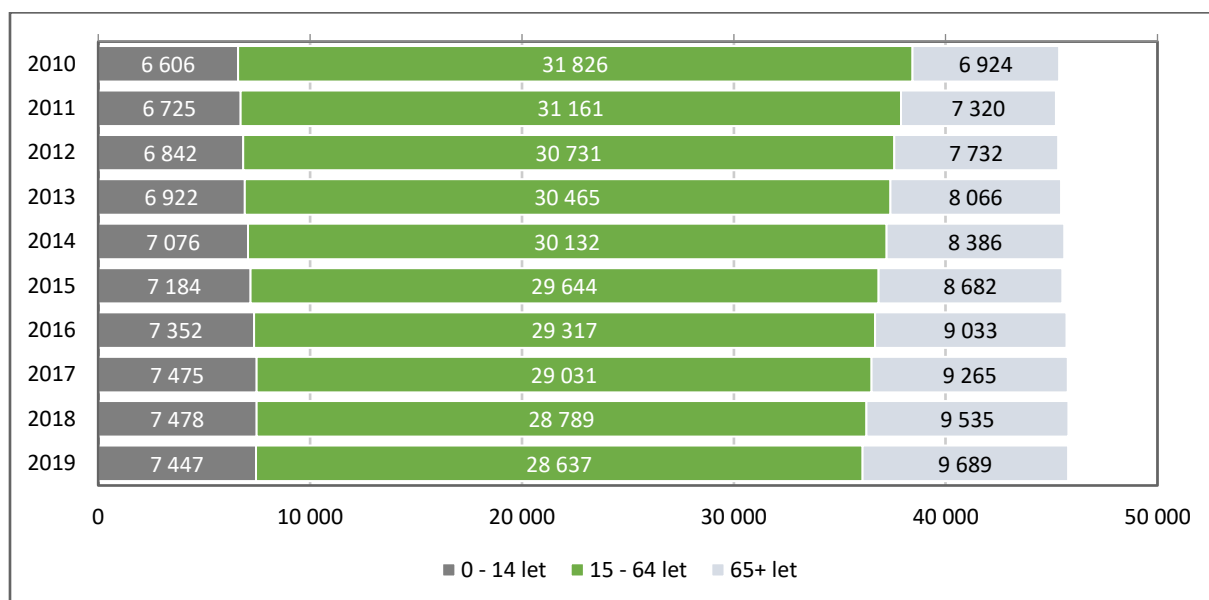


Graf 5 - Vývoj přirozeného a celkového přírůstku obyvatel
Zdroj: vlastní zpracování podle dat ČSÚ

2.3 Věková struktura

Klíčovým parametrem pro dlouhodobý rozvoj města není pouze velikost populace, ale rovněž její věková struktura. Vzhledem k dlouhodobému trendu ve stárnutí obyvatelstva nabývá váha této demografické veličiny na své důležitosti a ovlivňuje rozvojové potřeby města v několika jeho podstatných sférách.

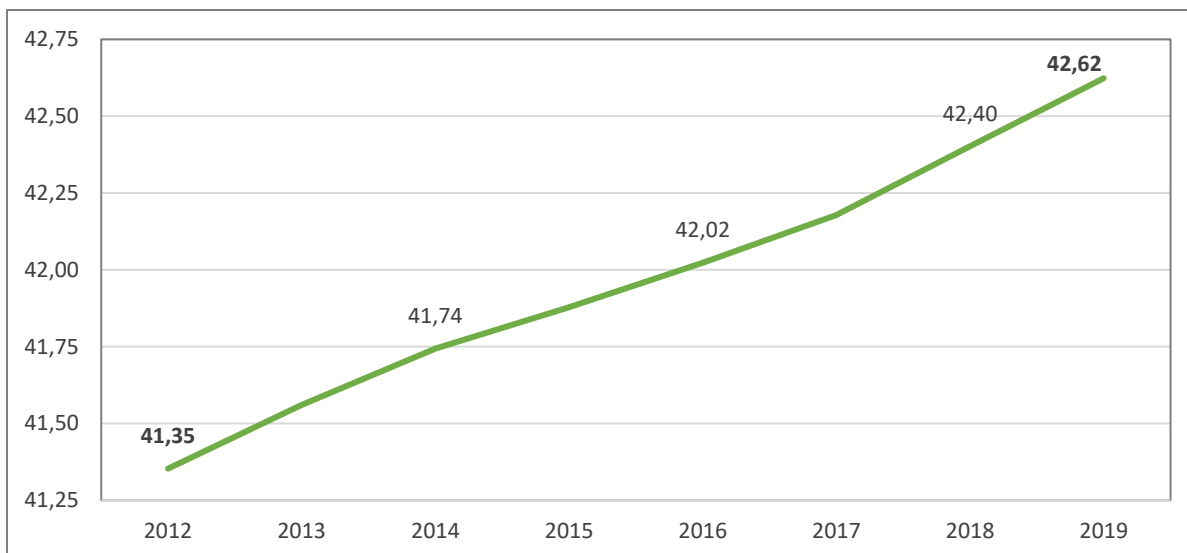
Věková struktura obyvatel Jablonce nad Nisou vykazuje silný trend v nárůstu mladší i seniorní části obyvatel, a to na úkor produktivní populace. V roce 2010 tvořila produktivní složka obyvatelstva (15–64 let) více jak 70 % obyvatel města, kdežto v roce 2019 to bylo již necelých 63 %. Ještě dramatičtější vývoj se odehrává v seniorní části, kde v rámci téhož období došlo k jejímu nárůstu zhruba o 40 %.



Graf 6 - Věková struktura obyvatel
Zdroj: vlastní zpracování podle dat ČSÚ

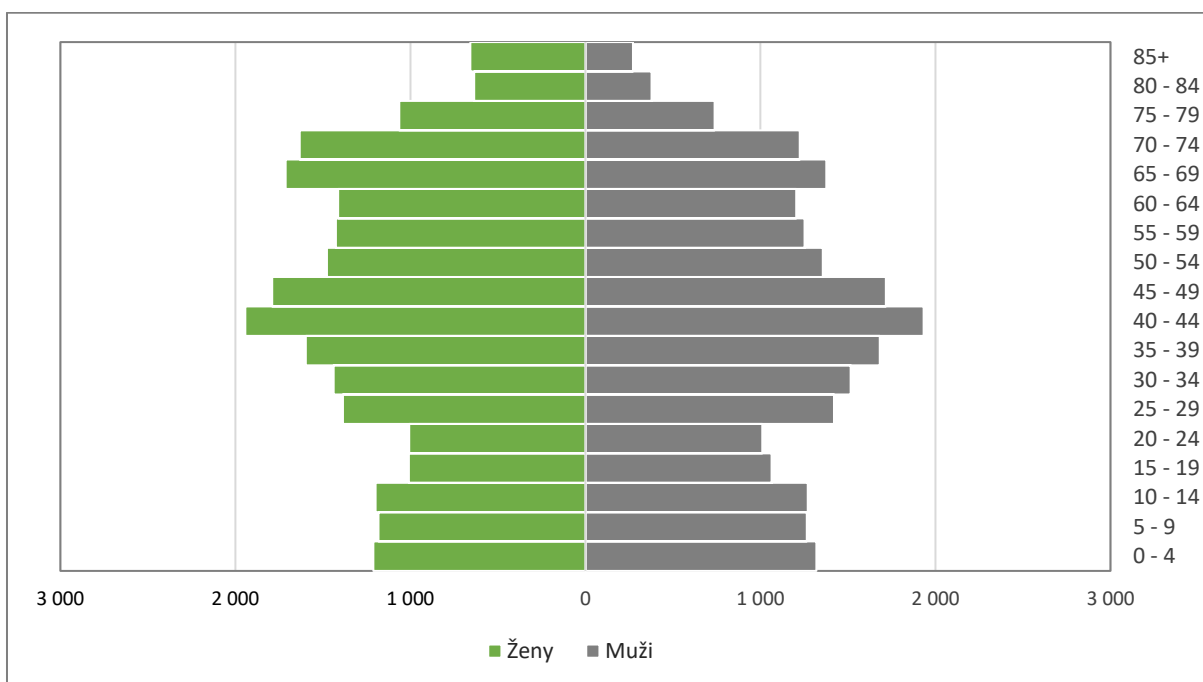
Navzdory skutečnosti, že se výše ilustrovaný nepříznivý trend stárnutí obyvatelstva dotýká celé České republiky, některé statistické ukazatele jsou v případě Jablonce nad Nisou nad celorepublikovými průměry, tj. odchylné se negativně. Tento jev je patrný zejména v rámci tzv. **indexu ekonomického zatížení**, který je definován jako počet osob ve věku 0–14 let a 65+ na 100 osob ve věku 15–64 let. Vysoká hodnota ukazatele tak indikuje rostoucí požadavky na sociální i zdravotní systém a související potřebné kapacity na území města. Index ekonomického zatížení dosahuje v podmínkách Jablonce nad Nisou (2019) hodnoty **59,8 "ekonomicky závislých" osob**, což je podstatně více nežli činí český průměr 56,1. Rovněž průměrná hodnota indexu za Liberecký kraj (57,6) je v případě Jablonce poměrně značně překročena, a to i přes to, že je Liberecký kraj s touto hodnotou již druhý nejhorší v mezikrajském srovnání.

Jednou z hlavních implikací diskutovaného problému je neustálý a poměrně strmě rostoucí průměrný věk obyvatel Jablonce, který v roce 2019 dosáhl výše **42,6 roků**. V kontextu České republiky tato hodnota překvapivě přesahuje státní průměr 42,5 jen nepatrně, což mj. potvrzuje nižší vypovídací hodnotu průměrných veličin a určité zkrácení skutečného stavu. Na základě vývojové tendence věkové struktury lze totiž konstatovat, že se v podmínkách města jedná o určitou problematickou oblast, která může vzhledem k podprůměrnému zastoupení produktivní skupiny (62,5 % v Jablonci vs. 64,1 % v ČR) dále nabývat na své závažnosti a významu pro dlouhodobé plánování rozvoje města.



Graf 7 - Vývoj průměrného věku obyvatel
Zdroj: vlastní zpracování podle dat ČSÚ

Podrobnější rozložení jednotlivých věkových skupin v jabloneckém obyvatelstvu je prezentováno prostřednictvím tzv. věkové pyramidy, viz graf 8 níže. Statisticky nejvýznamnější skutečností je v tomto ohledu především zastoupení žen v populaci města, která činí velmi nadprůměrných **51,9 %** (průměr v ČR - 50,7 %). Tento nepoměr je nejvíce patrný u seniorní populace (65+), kde je poměr žen a mužů zhruba 59:41. Z hlediska početnosti jednotlivých věkových skupin je poté nejvíce zastoupena kategorie **40–44 let**, a to shodně u mužů i žen.

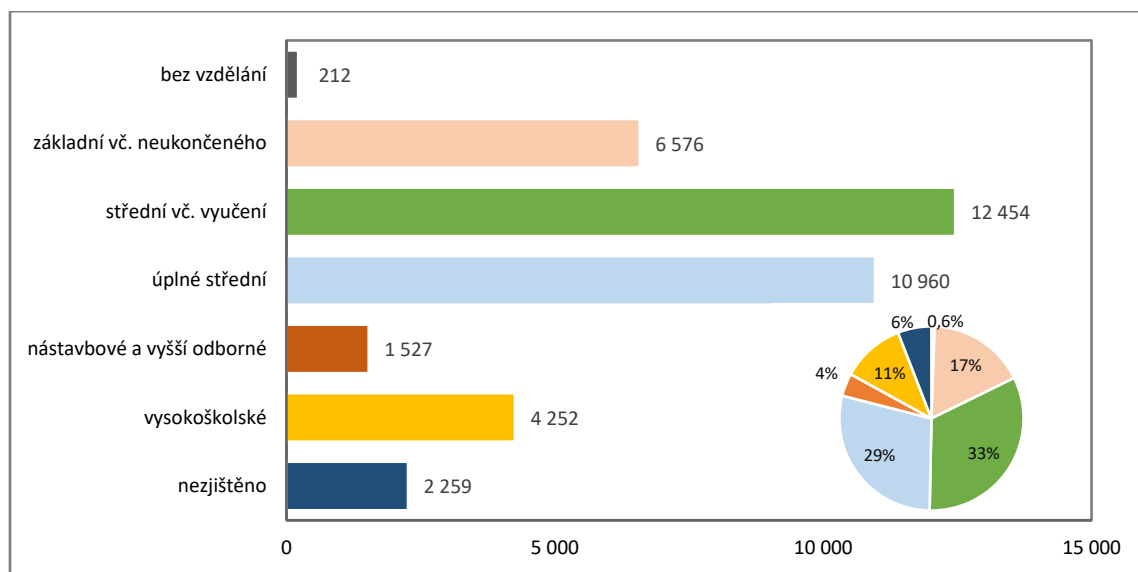


Graf 8 - Věková pyramida s rozdělením dle pohlaví k 31. 12. 2019
Zdroj: vlastní zpracování podle dat ČSÚ

2.4 Vzdělanostní struktura

Pro dlouhodobý rozvoj města a jeho strategické plánování je dalším podstatným ukazatelem struktura jeho obyvatelstva dle nejvyššího dosaženého vzdělání. Na základě tohoto ukazatele se odvíjí předpokládané profesní zaměření těchto osob a s tím i jejich uplatnitelnost v rámci ekonomického prostředí města.

Podle posledních dostupných statistických dat disponovalo v roce 2011 ukončeným středoškolským vzděláním (s maturitou/výučním listem) více jak 61 % obyvatel města. Podíl vysokoškolsky vzdělaných obyvatel činil zhruba 11 %, což je hodnota nedosahující českého průměru (12,5 %). Na druhé straně se Jablonec (potažmo ORP Jablonec) řadí na přední příčky v České republice v podílu osob, které vysokoškolské studium ukončilo magisterským titulem. S hodnotou 81,5 % se jablonecký region v rámci posledního sčítání obyvatel zařadil mezi ty vůbec nejlepší v tomto ohledu.



Graf 9 - Vzdělanostní struktura dle nejvyššího dosaženého vzdělání k 26. 3. 2011
Zdroj: vlastní zpracování podle dat ČSÚ

2.5 Vývoj obyvatelstva v městských částech

Údaje o počtu obyvatel v jednotlivých městských částech SMJN jsou obdobně jako výše diskutovaná vzdělanost získávány výhradně v rámci sčítání obyvatelstva. Z tohoto důvodu jsou poslední dostupná data aktuální k roku 2011, a nemusí tak věrně odrážet současný stav. Na základě srovnání let 2001 a 2011 lze nicméně pozorovat značný úbytek obyvatel z centrální části města a Mšena, a to především na úkor Proseče, kde se počet obyvatel v tomto období více než zdvojnásobil.

Tabulka 3 - Vývoj počtu obyvatel v městských částech Jablonce nad Nisou

Počet obyvatel v městských částech SMJN			
Název městské části	2001	2011 (trvalý pobyt)	2011 (obvyklý pobyt)
Jablonecké Paseky	2 774	2 772	2 885
Vrkoslavice	1 372	1 433	1 463
Lukášov	149	211	216
Proseč nad Nisou	814	1 732	1 772
Jablonec nad Nisou město	26 390	24 114	24 962
Mšeno nad Nisou	9 833	8 534	8 687
Rýnovice	2 195	2 516	2 555
Kokonín	1 739	1 933	2 027
Jablonec nad Nisou celkem	45 266	43 254	44 567

Zdroj: vlastní zpracování podle dat ČSÚ

A.3 Bydlení

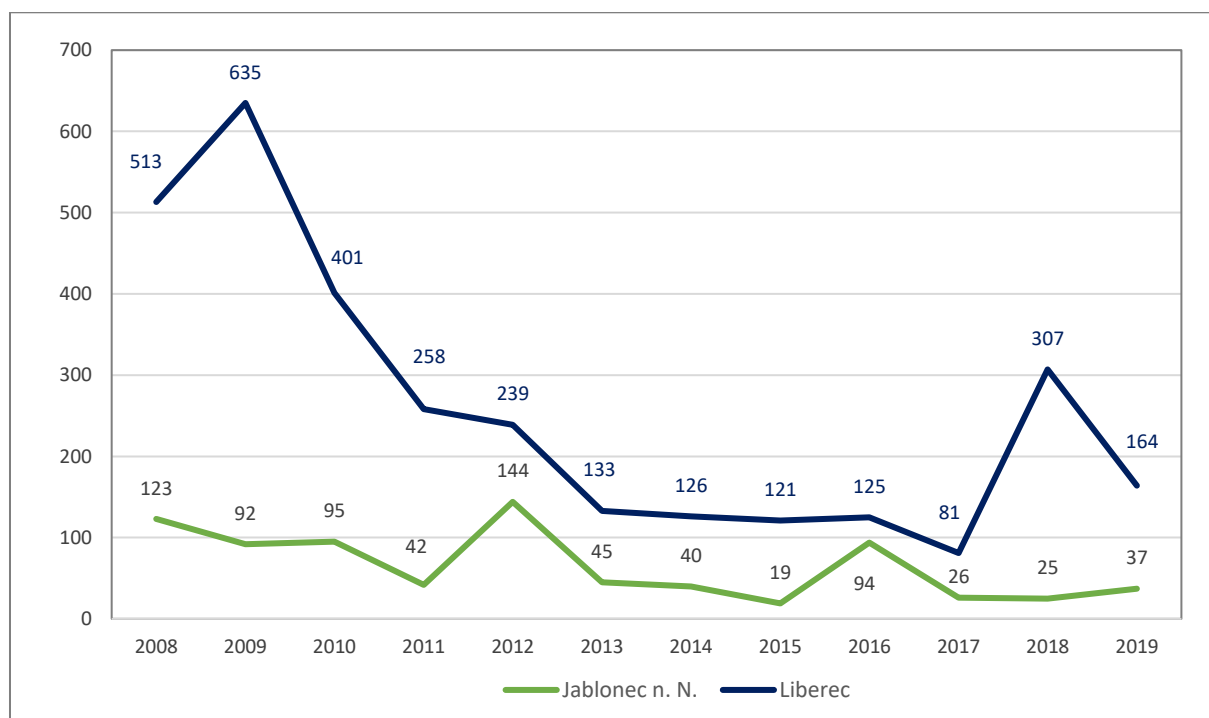
Aktuální situace na trhu bydlení je nejenom v Jablonci nad Nisou, ale celém severočeském regionu velkým problémem, který výrazně ovlivňuje život místních obyvatel. Nedostupnost bydlení zde lidé pocítují nejenom z hlediska vysokých cen, ale i minimální nabídky nemovitostí. Bytová nouze, předlužení i vysoký počet vyloučených lokalit jsou taktéž pojmy, které v Jablonci nad Nisou často rezonují a přestavují značná omezení pro jeho strategický rozvoj.

3.1 Intenzita bytové výstavby

Intenzita bytové výstavby je v celém Libereckém kraji dlouhodobě velmi nízká. Počet dokončených bytů je v mezikrajském srovnání stabilně druhý nejhorší, což lze částečně odůvodnit velikostí populace i rozlohou LK. Vyšší vypovídací hodnotu tak představuje ukazatel intenzity bytové výstavby v letech 2015-2019 přepočtených na 1 000 obyvatel. S výslednou hodnotou 1,8 dokončených bytů/1 000 obyvatel je Liberecký kraj třetí nejhorší v České republice (Ústecký kraj – 1,23; Karlovarský – 1,66).

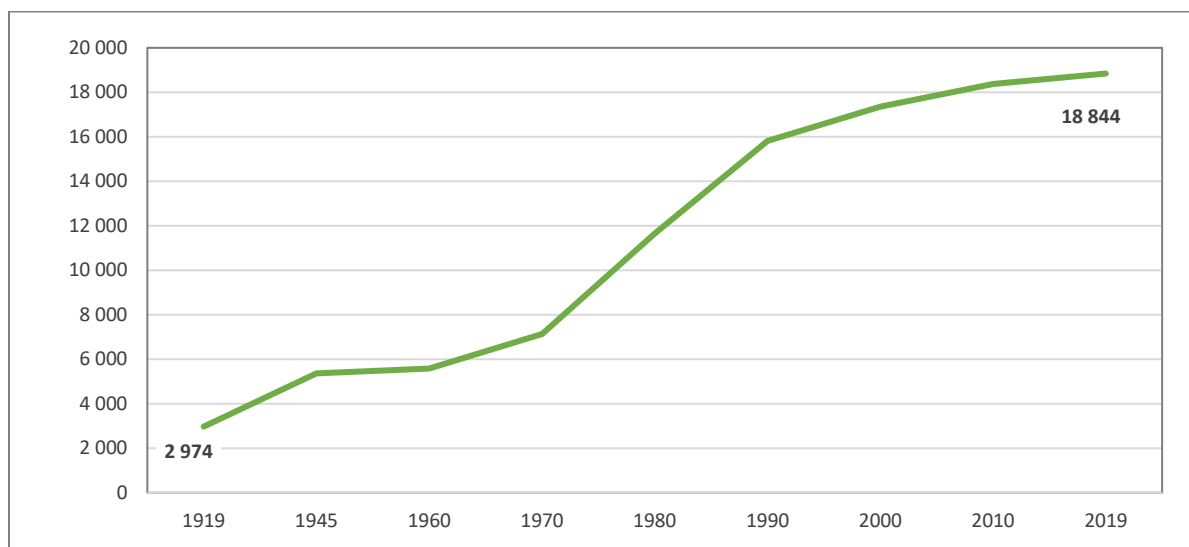
Dostupná data pak jednoznačně potvrzují, že **intenzita bytové výstavby je v podmínkách Jablonce nad Nisou minimální**. Ve srovnání s již tak nízkou aktivitou celého Libereckého kraje i sousedního Liberce je situace v Jablonci navíc ještě podstatně horší a intenzitu výstavby zde lze označit za téměř nulovou, a to především v posledních letech.

Níže prezentovaný vývoj bytové výstavby v SMJN a Liberci mezi roky 2008-2019 vykazuje stabilně nízké hodnoty, s dlouhodobě klesající tendencí. Nedostatek nových bytů, a to nejenom přímo v Jablonci, ale i v sousedním Liberci a celém regionu, má za následek nespočet negativních jevů, které se postupem času zhoršují a vytvářejí nepříznivý multiplikační efekt – nedostupnost kvalitního bydlení, prudký nárůst cen, rostoucí počet vyloučených lokalit, omezený rozvoj města, snížená atraktivita pro občany/podnikatele/studenty atp.



Graf 10 - Intenzita bytové výstavby
Zdroj: vlastní zpracování podle dat ČSÚ

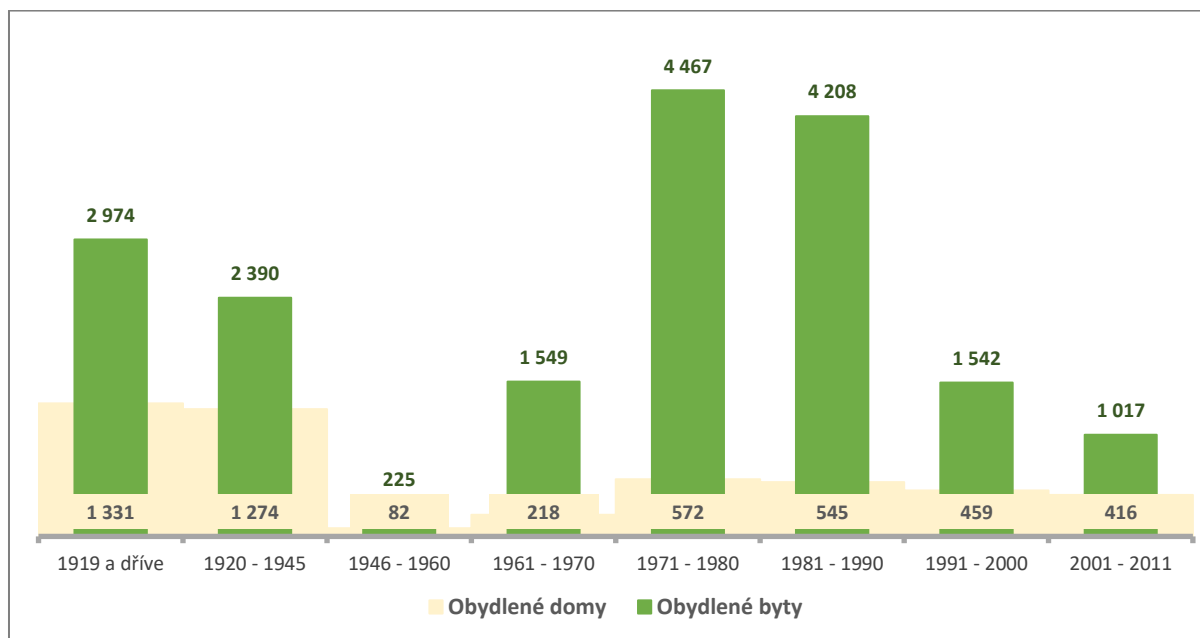
Mizivá bytová výstavba na území města je dále dobře patrná z grafického znázornění kumulativního počtu obydlených bytů v SMJN od roku 1919. Od počátku 90. let je zde evidentní neustálé zplošťování křivky.



Graf 11 - Kumulativní počet obydlených bytů v SMJN
Zdroj: vlastní zpracování podle dat ČSÚ

3.2 Stáří domovního a bytového fondu

V návaznosti na nízkou výstavbu domů/bytů v SMJN je dalším problematickým jevem vysoké stáří domovního/bytového fondu města. Z celorepublikového hlediska lze bezesporu za raritní označit skutečnost, že nejvyšší počet domů s obydleními byty byl na území města postaven před koncem 1. světové války, popř. poté v meziválečném období. Zastoupení obydlených domů postavených před rokem 1945 je na celkovém domovním fondu města více než poloviční, tj. **51,7 %**. Z hlediska stáří bytového fondu bylo přirozeně nejvýznamnější období socialismu mezi roky 1960-1990, v rámci kterého bylo ve městě vybudováno více než **47 %** obydlených bytů.



Graf 12 - Období výstavby nebo rekonstrukce domů/bytů
Zdroj: vlastní zpracování podle dat ČSÚ

3.3 Soukromý trh s bydlením

Jedním z důsledků dlouhodobě nedostatečné nabídky bydlení v Jablonci nad Nisou a celém Libereckém kraji je abnormálně vysoký růst tržních cen.

Podle dostupných dat srovnávací platformy Value vykazuje meziroční růst (2019/2020) průměrné prodejní ceny nemovitostí v okrese Jablonec nad Nisou (byt 40–80 m², dobrý stav, cihla) zhruba **18 %**. Aktuální cena (2/2021) zde za 1 m² činí **35 535 Kč**.

V tomto ohledu je vzhledem k nedaleké vzdálenosti krajského města Liberec a běžného stěhování mezi městy nezbytné dále uvést, že situace na Liberecku je z hlediska meziročního růstu cen vůbec nejhorší v České republice. Během roku 2020 zde ceny vzrostly o jednu třetinu, jak vyplývá ze studie společnosti Deloitte, která v rámci portálu www.cenovamapa.org dlouhodobě zpracovává informace o prodejních cenách nemovitostí. Realitní server www.realitymix.cz dokonce uvádí meziroční růst (1/2020 vs. 1/2021) cen libereckých nemovitostí ve výši 50,5 %.

Cenová nedostupnost bydlení, především při jeho koupi, je tak dalším neblahým fenoménem regionu, u kterého se navíc podle odhadů realitních odborníků neočekává brzká změna v tomto trendu.

Důsledky této nedostupnosti jsou pro občany města citelné a vytvářejí řetězovou reakci na sebe navazujících nepříznivých jevů.

- ▼ nedostupnost kvalitního bydlení i pro střední příjmovou třídu
- ▼ nezbytný přechod na nájemní bydlení
- ▼ zhoršená kvalita bydlení/života
- ▼ růst materiální chudoby a zhoršená finanční situace
- ▼ dluhy, exekuce, bytová nouze (blíže viz kapitola 7.1.4)
- ▼ zvyšující se počet osob v sociálně vyloučených lokalitách (blíže viz kapitola 7.1.3)
- ▼ kriminalita, drogy
- ▼ odchod z města

3.4 Byty ve vlastnictví města

Statutární město Jablonec nad Nisou je k 1. 1. 2021 vlastníkem **798 bytových jednotek**, což odpovídá podílu 4,2 % z celkového počtu bytů v Jablonci nad Nisou. Převážnou většinu z městských bytů (786) si město hodlá dlouhodobě ponechat a neuvažuje o jejich prodeji.

Bytový fond je rozdělen do tří základních skupin.

- ▼ 1. skupina – sociální byty
- ▼ 2. skupina – byty zvláštního určení pro seniory a osoby se zdravotním postižením
- ▼ 3. skupina – ostatní byty (pronájem formou výběrových řízení)

Organizaci bytové správy vč. administrativy spadá do gesce oddělení správy bytových objektů (dále také „OSBO“). Toto oddělení řeší veškerou agendu týkající se bytů a bytových domů, tj. od uvolnění bytů, přes jeho opravu, až po obsazení novým nájemcem. OSBO zajišťuje také havarijní linku, která zabezpečuje nahlášení a řešení havárií mimo pracovní dobu, víkendy a svátky. Pasportizace jednotlivých objektů je postupně zapracovávána do programu T-MAPY. O pronájmu bytu rozhoduje vždy Rada SMJN, a to na základě individuálního posouzení. Rada rovněž rozhoduje o výši nájmu, která byla od 1. 1. 2021 zvýšena o 20 %. Měsíční nájemné ve většině bytů činí od 55,48–59,58 Kč/m².

Z hlediska strategického rozvoje města lze hlavní problém spatřit v nedostatku financí určených na opravy objektů (byty, společné prostory, střechy, fasády apod.), na které byl historicky poskytován malý objem finančních prostředků. Dříve se řešily výhradně havarijní stavy, a proto je současný stav některých objektů značně nevyhovující.

Vývoj základních statistických údajů v otázce městských bytů je představen níže.

Tabulka 4 - Domovní a bytový fond SMJN

Domovní a bytový fond SMJN						
	2014	2015	2016	2017	2018	2019
počet objektů ve správě OSBO k 31. 12. daného roku	61	60	60	59	59	59
počet bytů ve správě OSBO k 31. 12. daného roku	779	801	801	809	809	798
prostředky z rozpočtu města na běžnou údržbu bytů (v Kč)	3 998 000	9 283 000	9 619 000	8 538 000	7 513 000	9 415 000

Zdroj: vlastní zpracování podle dat SMJN

3.5 Klíčové oblasti pro strategický rozvoj města

Problematika bydlení získává v současné době zcela prioritní pozornost a významně promlouvá do života mnoha obyvatel, a to nejenom v Jablonci nad Nisou. Dramatický růst cen nemovitostí a minimální bytová výstavba v SMJN i celém Libereckém kraji společně vytváří velmi nepříznivý předpoklad, které může strategický rozvoj města a jabloneckého regionu citelně ovlivnit. Nedostatek dostupného bydlení má rozsáhlé dopady nejenom na kvalitu života místních občanů, ale negativně také ovlivňuje atraktivitu města z pohledu investorů, podnikatelů, studentů i absolventů, což další rozvoj města výrazně brzdí. Závažnost souvisejících sociálních jevů se touto nedostupností rovněž prohlubuje, a vytváří tak provázaný a velmi obtížně odstranitelný komplexní problém, k jehož řešení musí město ze své pozice aktivně přispět.

Z hlediska strategického rozvoje města je tak velmi žádoucí oblasti bydlení věnovat odpovídající pozornost a přispět k redukcí identifikovaných nedostatků.

- ▼ Absence koncepčního přístupu, analýz či jakéhokoliv strategického plánu v otázce bydlení v SMJN
- ▼ Velmi nízká investiční aktivita a nedostatek investičních pobídek ze strany města s cílem přilákat investory a zvýšit intenzitu bytové výstavby a nevyužitý potenciál dostupných pozemků
- ▼ Nevyhovující technický stav mnoha objektů/bytů ve vlastnictví města, optimalizace bytového fondu a jeho správy (struktura fondu, technická správa, výdaje vs. příjmy, energetická náročnost atp.)
- ▼ Akutní potřeba cílené a systematické podpory sociálního bydlení a rozšiřování jeho kapacit s cílem snížit počet sociálně vyloučených lokalit a osob v bytové nouzi

A.4 Podnikání a zaměstnanost

4.1 Ekonomické prostředí Libereckého kraje

Liberecký kraj disponuje mnoha charakteristickými rysy, které jsou pro tuto oblast specifické a které rovněž vytvářejí nezaměnitelné ekonomické prostředí. V mezikrajském srovnání je zde například počet registrovaných ekonomických subjektů dlouhodobě jeden z nejvyšších v ČR, avšak ekonomická aktivita v kraji patří naopak k těm úplně nejnižším v zemi.

Klíčovým hospodářským parametrem Libereckého kraje je jeho **průmyslová orientace**. Historicky tradiční obory jako textilnictví a sklářství prošly na přelomu 20./21. století nezbytnou restrukturalizací a jejich modernější podoba, byť v menším rozsahu, je v regionu úspěšně zachována dodnes. Prudký pokles textilního oboru (propad zaměstnanosti, oslabení jeho postavení v ČR/LK) je v současné době částečně kompenzován unikátními znalostmi a technologiemi v oblasti textilních nanovláken. Sklářství si oproti tomu v kraji zachovalo poměrně komplexní koncentraci know-how i výroby po celou dobu, nicméně se více snaží zaměřovat na nové a inovativní segmenty jako je např. optika či optoelektronika. Vlivem průmyslové orientace zde rovněž stále existuje mnoho strojírenských či plastikařských firem s bohatou a úspěšnou historií.

Navzdory významnému zastoupení tradičních oborů zaujímá v ekonomice LK hlavní roli **zpracovatelský průmysl**, který přispívá do hrubé přidané hodnoty kraje dlouhodobě z více jak 40 %. Zpracovatelský průmysl je z převážné části zastoupen výrobou komponent pro **automobilový průmysl**, který na sebe váže mnoho dalších navazujících odvětví, a vytváří tak silný multiplikační efekt. **Nízká diferenciac**e však může mít citelné dopady na ekonomiku a zaměstnanost kraje, a to obzvláště v období krize, které většina světových ekonomik aktuálně čelí, včetně té české. Prodej automobilů v EU zaznamenal v roce 2020 dramatický propad o 23,7 %, což má v takto nediferencované ekonomice mnoho nepříznivých následků. Nejenom díky výrobě aut je ekonomika LK výrazně **exportně zaměřená**, což její závislost na celosvětovém vývoji konkrétních trhů dále zvyšuje.

Během poslední dekády (2010–2020) zde však počet průmyslových podniků (s více než 100 zaměstnanci) víceméně stagnuje, avšak počet jejich zaměstnanců narůstá. Tímto tedy dochází k růstu průměrné velikosti průmyslových podniků v LK, což lze označit za určitý stabilizační prvek v místní ekonomice.

V oblasti služeb je pak klíčovou předností Libereckého kraje nepochybně **cestovní ruch**. Zdejší charakter území s vysokým zastoupením přírodních atraktivit, historických pamětihodností, sportovního vyžití, jedinečné architektury či unikátního průmyslového bohatství dělá z této oblasti jednu z nežádanějších lokalit v České republice.

Pro ekonomiku kraje je důležitým ukazatel tzv. hrubé přidané hodnoty (HPH), který představuje rozdíl mezi celkovou produkcí zboží a služeb a mezi spotřebou (hodnotou statků a služeb spotřebovaných ve výrobě). Při rozkladu HPH kraje na jednotlivá odvětví má Liberecký kraj v porovnání s ČR podstatně **vyšší podíl sekundárního sektoru**, a to především na úkor terciární sféry služeb. V mezikrajském srovnání byl v roce 2019 podíl sekundárního sektoru na HPH v LK ve výši 45,1 % pátým nejvyšším v ČR.

S tímto ukazatelem nepřímo souvisí i tzv. **tvorba hrubého fixního kapitálu**, která vyjadřuje výši hmotných i nehmotných investic, jež bude sloužit pro další produktivní činnost, tj. indikátor investiční aktivity. Tento ukazatel v kraji kolísá a **dlouhodobě se nachází pod průměrem ČR**, například v roce 2017 byla tato hodnota v porovnání s ostatními kraji vůbec nejhorší ze všech, v roce 2019 pak druhá nejhorší. V přepočtu na obyvatele se jedná o 5. nejnižší příčku v mezikrajském srovnání.

Ekonomická výkonnost kraje oproti tomu každoročně roste (souhrnně i na obyvatele) a v otázce růstu HDP se Liberecký kraj drží na předních pozicích mezi kraji. Produktivita práce (podíl HDP na 1 zaměstnaného) se od roku 2010 také neustále zvyšuje a ve srovnání let 2019/2018 vzrostla o 6,2 % (7. pozice mezi kraji).

Z pohledu **nezaměstnanosti** se poté Liberecký kraj dlouhodobě pohybuje na 4.-6. nejvyšší hodnotě mezi kraji (12/2020 – 4,06 %). Nejvíce osob je zaměstnáno ve zpracovatelském průmyslu, v odvětví výroby motorových vozidel, jehož podíl převyšuje 40 % všech pracovníků zpracovatelského průmyslu, což je nejvíce v ČR. Zpracovatelský průmysl Libereckého kraje tak např. v roce 2018 tvořil 1,5 % celé pracovní síly České republiky.

Údaje o klasifikaci jednotlivých profesí ukazují, že mezi lety 2008-2018 došlo k největšímu nárůstu zaměstnanců v kategoriích pracovníci ve službách a prodeji, úředníci a specialisté (vědečtí a odborní pracovníci).

4.2 Podnikatelské prostředí v Jablonci nad Nisou

Kvalita podnikatelského prostředí v českých městech je pravidelně vyhodnocována prostřednictvím srovnávacího výzkumu platformy **MĚSTO PRO BYZNYS**. Do výzkumu je zapojeno všech 205 obcí s rozšířenou působností a dále 22 městských částí města Prahy.

Vysoká vypovídací hodnota výzkumu je dána rozsahem analyzovaných informací a statistických dat, která do každoročního hodnocení vstupují. Metodika výzkumu vychází z evaluace celkem 22 kritérií, která jsou rozdělena do dvou základních oblastí:

- ▼ Podnikatelské prostředí – 14 kritérií (např. podíl podnikatelů, podíl právnických osob, nezaměstnanost, cena pozemků, průměrná mzda, vzdálenost k dálnici atd.).
- ▼ Přístup veřejné správy – 8 kritérií (např. výdaje na veřejnou dopravu, likvidita, webové stránky, elektronická komunikace, úřední hodiny či kapitálové výdaje).

Z tohoto důvodu lze výsledky tohoto hodnocení považovat za relevantní informační základu, která poměrně věrným způsobem vypovídá o aktuálním stavu podnikatelského prostředí v daném městě.

Konstatování skutečnosti, že se Jablonec od roku 2016 vždy umístil na prvním pozici v Libereckém kraji, je tak velmi příznivou informací, a to nejenom z hlediska jeho dalšího strategického rozvoje. Pro úplnost uvádíme, že v celorepublikovém srovnání (2019) obsadil Jablonec celkově devátou příčku (1. Pardubice, 2. Prostějov, 3. Hradec Králové). Z hlediska vyhodnocení jednotlivých kritérií pak vychází prostředí v SMJN nadstandardně především v následujících oblastech¹:

- | | |
|----------------------------------|--------------------------------|
| ▼ Daň z nemovitosti | ▼ Podpora webových stránek |
| ▼ Podíl firem | ▼ Stabilita krajiny |
| ▼ Podíl malých a středních firem | ▼ Test elektronické komunikace |
| ▼ Podíl výdajů na sport | ▼ Úřední hodiny |

Určité rezervy pak lze z pohledu výzkumu spatřit zejména v bytové výstavbě (poslední příčka mezi ORP v LK), likviditě města a podílu výdajů na kulturu, což jsou však shodně prvky s podnikáním související spíše v menším měřítku. V souladu s diskutovanými závěry však celkově lze podnikatelské prostředí ve městě označit za jeho kladnou stránku, zejména pak přístup veřejné správy, což je přirozeně oblast městem nejvíce ovlivnitelná.

Mezi specifické charakteristiky podnikatelského prostředí na Jablonecku, které se však výrazně neliší od těch celokrajských, lze uvést mj. následující:

- ▼ Přítomnost velkých a stabilních podniků s dlouholetou historií
- ▼ Úspěšné zachování tradičních jabloneckých oborů bižuterie a sklářství
- ▼ Vysoké zastoupení průmyslu, především zpracovatelského průmyslu
- ▼ Závislost místní ekonomiky na automobilovém průmyslu a oborů s nízkou přidanou hodnotou
- ▼ Dobrá dopravní dostupnost do Liberce a Prahy
- ▼ Výhodná příhraniční poloha pro podnikatele i zaměstnance na pomezí ČR, SRN a Polska
- ▼ Nízká investiční aktivita, nedostatek investiční pobídek, minimální bytová výstavba
- ▼ Dlouhodobě podprůměrná nezaměstnanost
- ▼ Rostoucí vliv cestovního ruchu

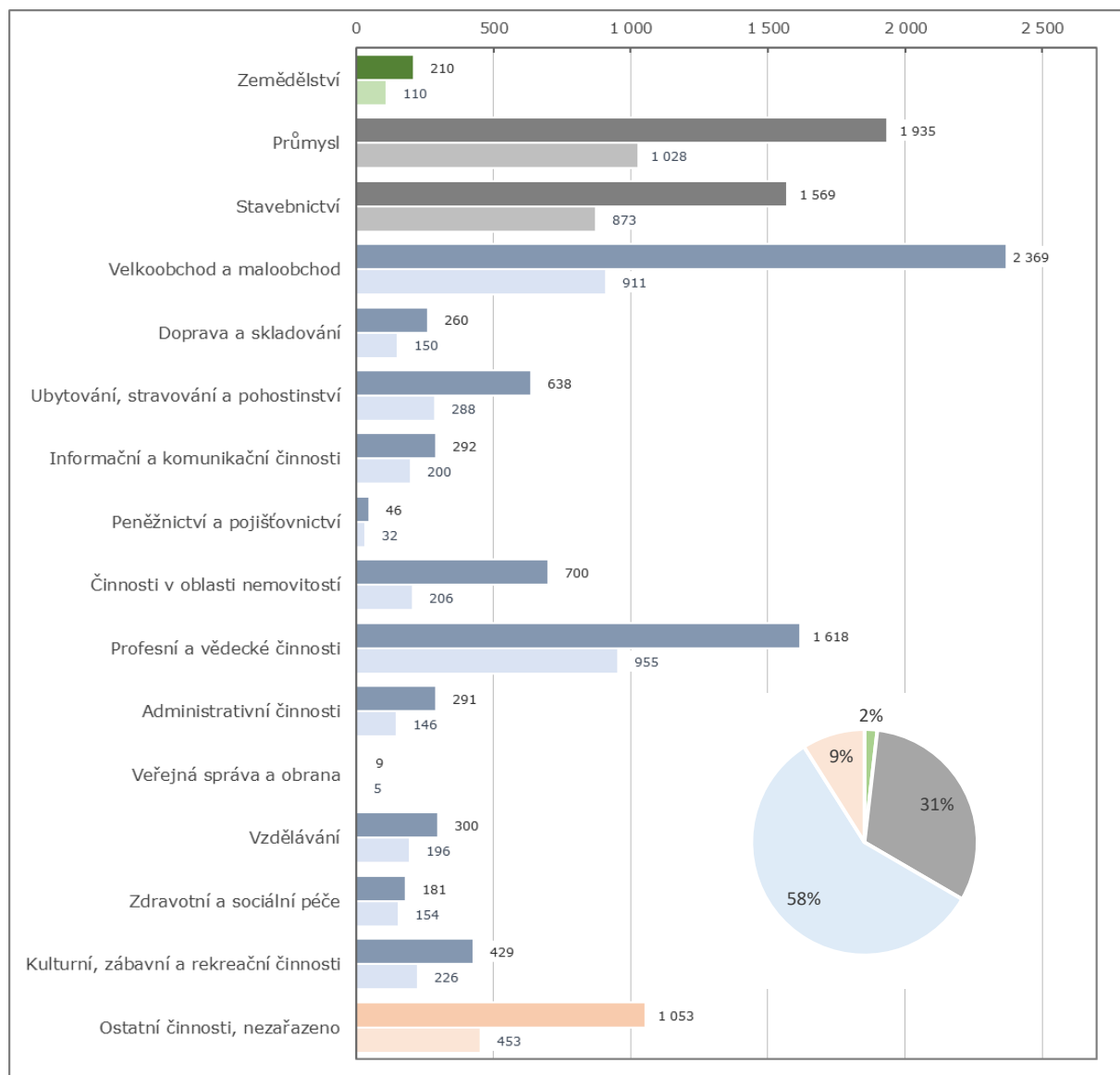
¹ Tučně jsou označena kritéria, ve kterých se Jablonec n. Nisou umístil na prvním místě v Libereckém kraji

4.3 Podnikatelské subjekty

Podniky dle sektorů národního hospodářství

Z hlediska počtu podnikatelských subjektů (registrovaných vs. se zjištěnou aktivitou) je průmyslová orientace města poměrně zřejmá. Sekundární sektor národního hospodářství je v podmínkách města zastoupen z více jak 30 %, což je podstatně výše, nežli činí celorepublikový průměr (zhruba 23 %). Podíl sektoru služeb tak zde sice dominuje, ale v podstatně menším měřítku, než je tomu v České republice běžné. Minimální zastoupení primárního sektoru zemědělství (2 %) pak víceméně koresponduje se situací v celém Libereckém kraji.

Následující graf zobrazuje strukturu podnikatelských subjektů v Jablonci nad Nisou k 31. 12. 2020, a to z hlediska počtu registrovaných podniků vs. podniků se zjištěnou aktivitou v jednotlivých sektorech národního hospodářství.

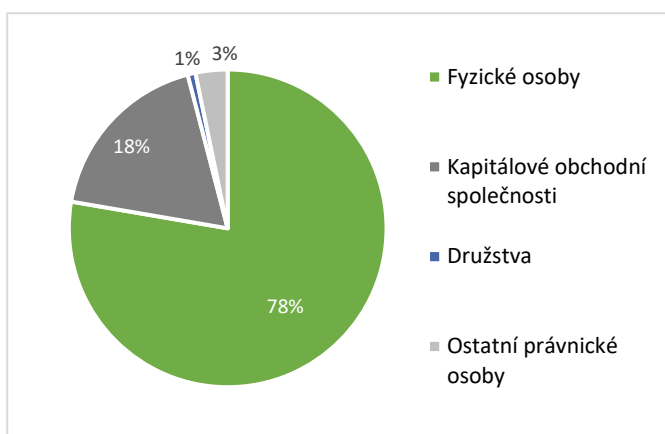


Graf 13 - Struktura podnikatelských subjektů v SMJN k 31. 12. 2020
Zdroj: vlastní zpracování podle dat ČSÚ

Podniky podle právní formy

Další pohled na strukturu podnikatelských subjektů na území města přináší jejich rozdělení podle zvolené právní formy. Na základě níže prezentovaných dat je zde sice patrný velký převis fyzických osob nad těmi právníckými, nicméně z celorepublikového hlediska je zastoupení právníckých osob v SMJN značně nadprůměrné, tj. 22 % v Jablonci vs. 18 % průměr v ČR.

Během posledních deseti let je pak tato struktura víceméně neměnná, stejně tak i celkový počet registrovaných podnikatelských subjektů ve městě. Ten se od roku 2011 pohybuje vždy v intervalu 12 092 – 12 666 subjektů. Počet podnikatelů v Jablonci nad Nisou tedy dlouhodobě neroste ani neklesá.



Graf 14 - Podniky v SMJN podle právní formy k 31. 12. 2020
Zdroj: vlastní zpracování podle dat ČSÚ

Tabulka 5 - Podniky v SMJN podle právní formy podnikání

Podnikatelské subjekty v SMJN podle právní formy podnikání k 31. 12. 2020		
	Registrované podniky	Podniky se zjištěnou aktivitou
Celkem	12 177	6 021
Fyzické osoby	9 504	4 678
- FO podnikající dle živnostenského zákona	9 010	4 299
- FO podnikající dle jiného než živ. zákona	311	262
- zemědělní podnikatelé	46	32
Právnícké osoby	2 673	1 343
- Obchodní společnosti	1 597	1 099
- Akciové společnosti	42	34
- Družstva	67	48
- Ostatní právnícké osoby	1 009	196

Zdroj: vlastní zpracování podle dat ČSÚ

Podniky se 100 a více zaměstnanci

Pro dlouhodobé plánování rozvoje města je důležitá určitá znalost hlavních zaměstnavatelů, kteří svojí působností výrazně ovlivňují lokální trh práce, a to především na straně jeho poptávky. Na základě informací místního pracoviště Úřadu práce ČR (dále také „ÚP“) aktuálně v SMJN provozují podnikatelskou činnost následující zaměstnavatelé s více než 100 zaměstnanci:

- ▼ ABB s.r.o.
- ▼ AKT Plastikářská technologie Čechy s.r.o.
- ▼ A:RAYMOND Jablonec s.r.o.
- ▼ ATREA s.r.o.
- ▼ BENTELER ČR s.r.o.
- ▼ Cikautxo CZ s.r.o.
- ▼ DESKO, a.s.
- ▼ DETOA Albrechtice s.r.o.
- ▼ IMP, spol. s r.o.
- ▼ Jablotron Alarms, a.s.
- ▼ JabloPCB s.r.o.
- ▼ MEGATECH Industries Jablonec s.r.o.
- ▼ Nemocnice Jablonec nad Nisou, p.o.
- ▼ Nemocnice Tanvald s.r.o.
- ▼ Pekárna Šumava, a.s.
- ▼ Preciosa, a.s.
- ▼ Preciosa Ornela, a.s.
- ▼ SCHURTER, spol. s r.o.
- ▼ Statutární město Jablonec nad Nisou
- ▼ TEDOM, a.s.
- ▼ TECHNOSKLO s.r.o.
- ▼ TI Automotive AC s.r.o.
- ▼ Věžeňská služba České republiky JNN
- ▼ ZF Automotive Czech s.r.o.

4.4 Trh práce

Ekonomicky aktivní obyvatelstvo

Jak již bylo diskutováno v úvodní kapitole 2, klesající podíl ekonomicky aktivního obyvatelstva je pro Jablonec nad Nisou neustále se zhoršující problém (více nežli je běžné v ČR) a změnu k lepšímu nelze očekávat.

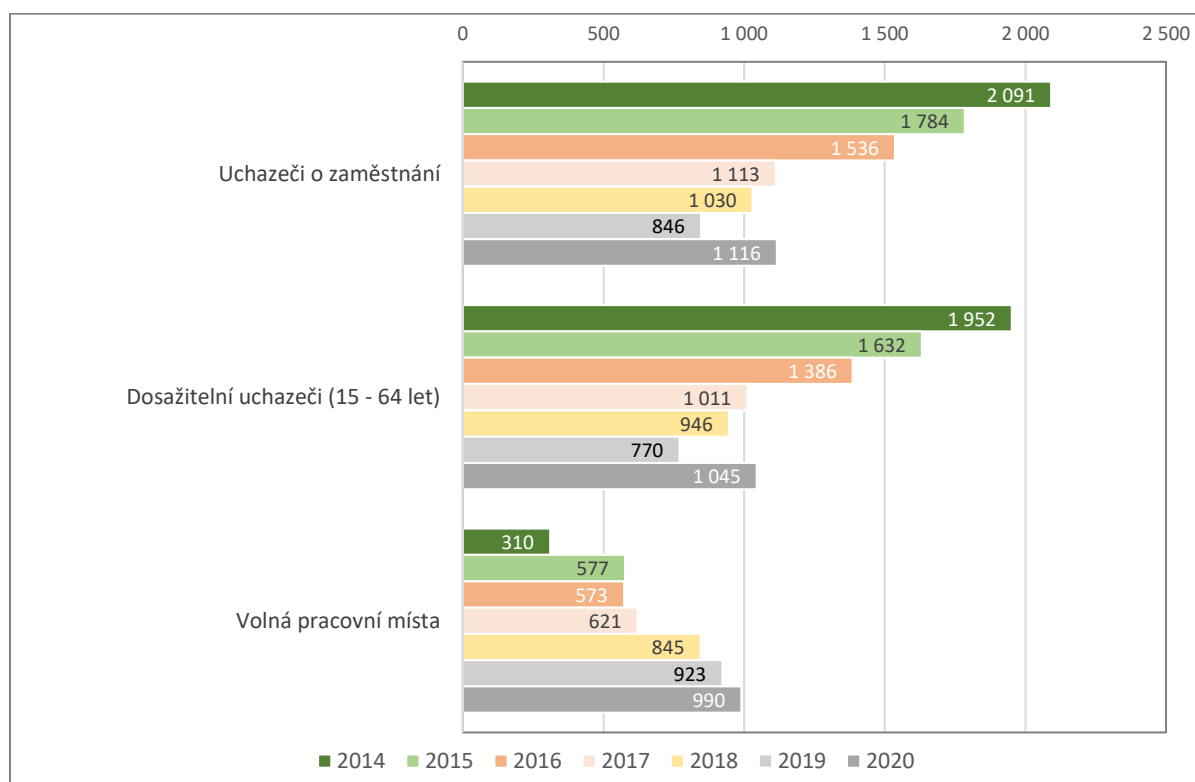
Produktivní obyvatelstvo města (myšleno jako osoby ve věku 15–64 let) mezi roky 2010–2019 pokleslo o více než 10 %, a to navzdory víceméně konstantnímu počtu obyvatel. V nominálním vyjádření zde ke konci 2019 žilo celkem **28 637 obyvatel produktivního věku**. Index ekonomického zatížení v podmínkách města dále roste, a je tak nezbytné tuto závažnou demografickou okolnost v rámci strategického plánování města adekvátně postihnout a přiřadit ji odpovídající důležitost.

Nepříznivý demografický vývoj obyvatel Jablonce tak spolu s dalšími ekonomickými proměnnými jako je závislost na autoprůmyslu, nabídka pracovních míst, kvalifikace obyvatel či nedostatek kvalitního bydlení může postupem času vytvořit rozsáhlý problém, jehož řešení nebude v krátkém ani střednědobém horizontu víceméně uskutečnitelné.

Uchazeči o zaměstnání a volná pracovní místa

Počet uchazečů o zaměstnání vykazoval v Jablonci nad Nisou až do roku 2020 pozitivní trend, tj. každý další rok bylo uchazečů o zaměstnání méně nežli v roce předešlém. Ekonomická krize způsobená pandemií se pochopitelně již na trhu práce projevila, a **stávající počet uchazečů o zaměstnání (12/2020) se tak přibližně vrátil na úroveň roku 2017**.

Překvapivě se tak může jevit skutečnost, že **volná pracovní místa se ke stejnému datu na jabloneckém trhu práce naopak zvýšila**, oproti předešlému roku (12/2019) o více než 7 %. I zde tak existuje velká disproporce mezi nabídkou a poptávkou pracovních míst, jelikož navzdory rostoucímu počtu uchazečů o práci nabídka pracovních míst neklesá. Jedním vysvětlením může být skutečnost, že určitá část nezaměstnaných stále čeká/věří v setrvání v postižených segmentech (např. pohostinství) a prozatím se neuchyluje ke změně profese. Během roku 2021 však lze předpokládat, že podstatná část zaměstnanců z takto silně poznamenaných sektorů bude nakonec muset obor své činnosti změnit, a vyplnit tak chybějící kapacity na trhu práce v souladu s jeho nabídkou.



Graf 15 - Uchazeči o zaměstnání a volná pracovní místa v SMJN
Zdroj: vlastní zpracování podle dat MPSV

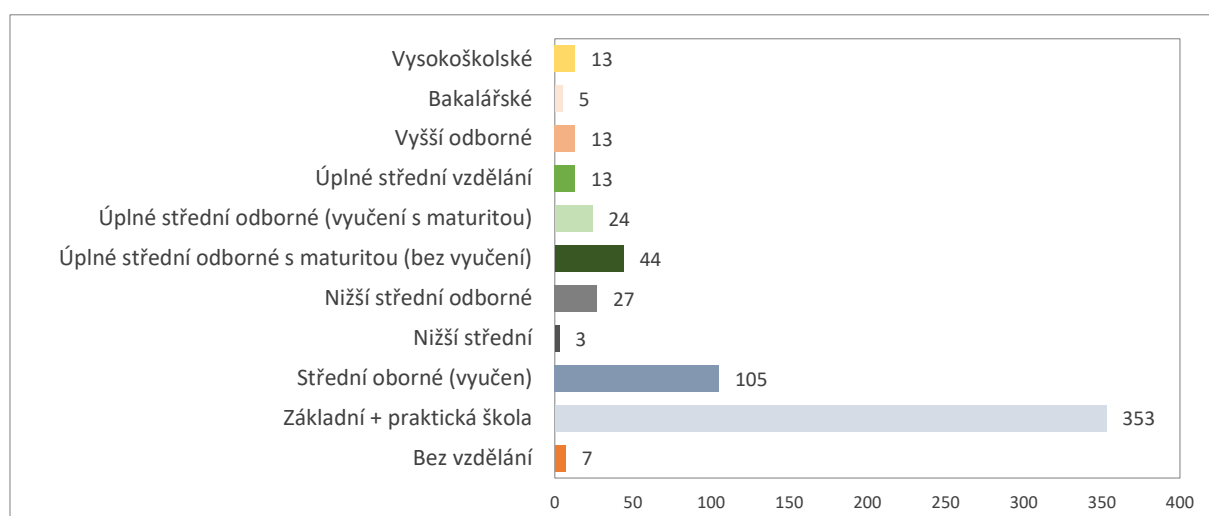
Na základě údajů aktuálních k 1/2021 vyplývá, že většinu **uchazečů o zaměstnání** zde tvoří osoby s nižší kvalifikací. Dominantní podíl tvoří osoby se základním vzděláním (vč. neukončeného), které jsou mezi uchazeči zastoupeny v největším měřítku. Druhou významnou skupinu poté tvoří osoby se středním odborným vzděláním s výučním listem. Dohromady se tyto dvě skupiny na nezaměstnanosti podílí z více než dvou třetin. Z hlediska délky evidence uchazečů na ÚP jich je téměř 50 % v evidenci 3-12 měsíců a 20 % u uchazečů pak déle než 1 rok.

Tabulka 6 - Uchazeči o zaměstnání

Charakteristika uchazečů o zaměstnání					
	Základní vzdělání	Střední odborné	Střední s maturitou	V evidenci ÚP od 3 do 12 měsíců	V evidenci ÚP 12 měsíců a více
počet uchazečů	386	311	3 030	513	231

Zdroj: vlastní zpracování podle dat ÚP

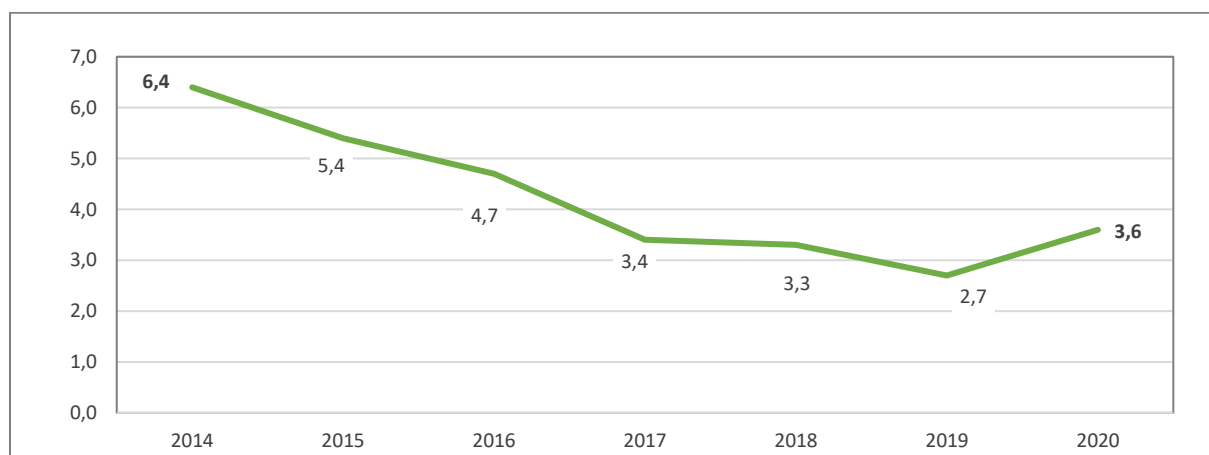
V otázce zadaných volných pracovních míst do evidence ÚP během roku 2020 poté převažují místa s minimálním požadavkem na nejvyšší dosažené vzdělání, tj. zaměstnavatelé nejčastěji poptávají profese, které nevyžadují vyšší nežli základní vzdělání, viz graf níže.



Graf 16 - Volná pracovní místa v SMJN podle požadovaného nejvyššího dosaženého vzdělání
Zdroj: vlastní zpracování podle dat ÚP

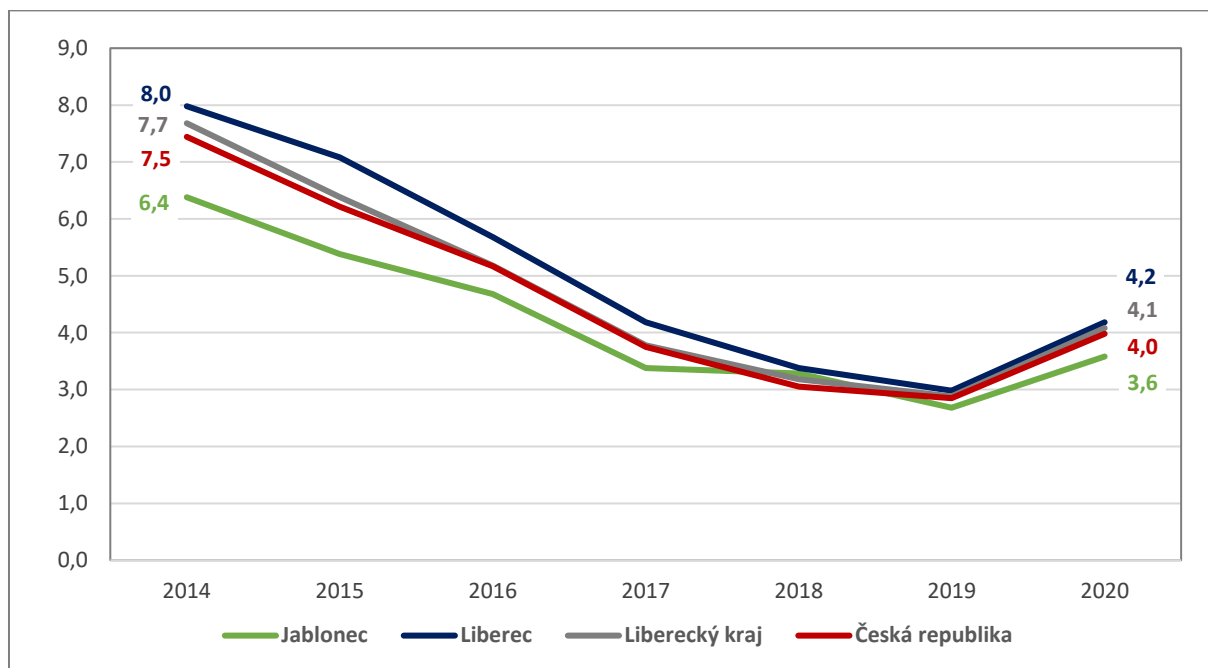
Nezaměstnanost

Vyústěním výše diskutovaných charakteristik trhu práce v Jablonci nad Nisou a jeho okolí je klíčový makroekonomický ukazatel – míra nezaměstnanosti. Její historický vývoj vztahený k daného roku je graficky představen níže.



Graf 17 - Míra nezaměstnanosti v SMJN
Zdroj: vlastní zpracování podle dat MPSV

Porovnání míry nezaměstnanosti na regionální i celostátní úrovni poté přináší poměrně příznivé závěry, jelikož ta jablonecká byla ve sledovaném období s výjimkou roku 2018 vždy nižší nežli v případě Liberce, Libereckého kraje i celé České republiky. Na tomto základě lze konstatovat, že i po očištění od extrémních hodnot (Karviná vs. Praha) se nezaměstnanost v Jablonci nad Nisou drží pod celostátním průměrem, a v tuto chvíli tak pro město nepředstavuje stěžejní problém. Dopady pandemie na trh práce však lze očekávat v celé České republice a další zhoršení současného stavu je tak velmi pravděpodobné.



Graf 18 - Územní srovnání nezaměstnanosti
Zdroj: vlastní zpracování podle dat MPSV

Mzdy v Libereckém kraji

Na základě posledních dostupných údajů ČSÚ (3. čtvrtletí 2020) průměrná hrubá měsíční nominální mzda v Libereckém kraji meziročně vzrostla o 1 709 Kč na 33 048 Kč, tj. o 5,5 %. Vzhledem k růstu spotřebitelských cen ve výši 3,3 % se reálné mzdy zvýšily pouze o 2,1 %.

Průměrná mzdová úroveň se pohybovala o 2 354 Kč pod českým průměrem (35 402 Kč), což řadí Liberecký kraj na 7. nejvyšší pozici v mezikrajském srovnání. Nadprůměrnou mzdu však pobírali pouze zaměstnanci v hlavním městě Praze (43 035 Kč) a ve Středočeském kraji (35 652 Kč).

Cizinci

Podle informací místního pracoviště Úřadu práce je zde evidováno 1218 zaměstnanců z členských zemí EU, z nichž 592 disponuje trvalým pobytem. Nejvíce jsou zastoupeni občané Slovenska, Bulharska, Rumunska, Maďarska a Polska. Občany třetích zemí poté reprezentují zejména občané Ukrajiny, kterých ÚP eviduje 221. Příslušníci cizích zemí pracují především v následujících oborech:

- ▼ obsluha strojů na výrobu pečiva, čokolády a cukrovinek
- ▼ montážní dělníci výrobků z ostatních materiálů
- ▼ montážní dělníci výrobků z pryže a plastů
- ▼ obsluha strojů na výrobu a zpracování výrobků z plastu
- ▼ montážní dělníci výrobků z kovů
- ▼ montážní dělníci mechanických zařízení
- ▼ obsluha zařízení ve slévárství (taviči, slévači)
- ▼ manipulační dělníci ve výrobě, pomocní dělníci ve výrobě atp.

4.5 Výzkum, vývoj a inovace

Z hlediska celkového počtu osob působících ve výzkumu a vývoji (dále také „VaV“) bylo v Libereckém kraji k roku 2019 evidováno **3 531 osob**, z nichž 1 594 tvoří výzkumní pracovníci. Při přepočtu na plné úvazky (dále také „FTE“) se jedná o 2 316 FTE, z nichž více než tři čtvrtiny zaujímá podnikatelský sektor. Navzdory poměrně malému růstu těchto ukazatelů v posledních letech se tato hodnota v Libereckém kraji od roku 2005 téměř zdvojnásobila. Počet pracovníků VaV na 1 000 zaměstnanců je pak v mezikrajském srovnání víceméně průměrný, nicméně bez zahrnutí HMP je výrazně nad celostátním průměrem.

V Libereckém kraji bylo v roce 2019 evidováno celkem **133 pracovišť VaV**, tedy o 5 více nežli v roce 2018. Mezi kraji ČR se jedná o 4. nejnižší hodnotu. Nejvíce je zastoupen podnikatelský sektor (116 pracovišť), následován vládním sektorem (9 pracovišť) a VŠ (8 pracovišť). Z pohledu vědních oborů zde dominují technické vědy (104 pracovišť), podle převažující činnosti těchto pracovišť hraje hlavní roli průmysl a stavebnictví (89 pracovišť).

Souhrnné výdaje na VaV v Libereckém kraji činily **3 681 mil. Kč** (2019), což je o 46 % více nežli v roce 2015. Meziroční růst poté činí zhruba 7,5 %. Relativní příspěvek do HDP kraje odpovídá výši 2,0 % (2018), což je údaj srovnatelný s většinou českých krajů (Jihočeský, Královehradecký, Pardubický), avšak oproti inovačně orientovaným krajům LK stále výrazně zaostává (Jihomoravský 5x větší výdaje, Středočeský 4x větší apod.). Ze statistického hlediska je poměrně zajímavým ukazatelem rozdělení výdajů podle typu VaV činnosti, který pro LK vychází následovně (2019):

- ▼ Základní výzkum: **10,7 %** vs. 26,2 % v ČR
- ▼ Aplikovaný výzkum: **42,2 %** vs. 41,5 % v ČR
- ▼ Experimentální výzkum: **47,1 %** vs. 32,3 % v ČR

Statistické údaje tak potvrzují, že v Libereckém kraji se výzkumná pracoviště zaměřují především na experimentování a aplikování výsledků do praxe, nežli na samotný základní výzkum a teoretickou práci. S tím souvisí i absolutní dominance výdajů na **technické vědy**, které v případě LK z výše uvedené souhrnné částky představují více než 90 %, zatímco český průměr je zhruba 50 %.

Nadstandardní aktivitu výzkumných organizací a firem v Libereckém kraji dále potvrzují **ukazatelé udělených patentů i užitných vzorů**, v rámci kterých se LK při přepočtu na 100 tis. obyvatel umístil shodně na druhém místě (2018). Hlavní příčinu lze spatřit ve vysoké aktivitě TUL, která dlouhodobě patří mezi subjekty s nejvyššími licenčními příjmy v ČR. V počtu platných patentů subjektů podle krajů je pak LK s 219 patenty na úctyhodné 5. pozici (1. HMP, 2. JMK, 3. MSK, 4. SČK). Subjekty jabloneckého okresu z toho disponují 27 platnými patenty.

Vybrané statistické ukazatele v oblasti výzkumu a vývoje v Libereckém kraji jsou souhrnně představeny níže.

Tabulka 7 - Výzkum a vývoj v Libereckém kraji

Výzkum a vývoj v Libereckém kraji								
	2012	2013	2014	2015	2016	2017	2018	2019
Počet pracovišť VaV	91	101	113	120	118	130	128	133
Počet zaměstnanců VaV	2 275	2 792	2 907	2 996	3 241	3 329	3 278	3 531
Počet zaměstnanců VaV (FTE)	1 912	2 068	2 112	2 116	2 136	2 190	2 321	2 316
Výzkumní pracovníci (FTE)	939	977	1 055	1 105	1 013	1 014	998	1 044
Výdaje na VaV (mil. Kč)	2 860	2 366	2 614	2 520	2 654	2 895	3 426	3 681
- podnikatelské zdroje	1 200	1 381	1 676	1 759	2 014	2 111	2 410	2 635
- veřejné zdroje z ČR	565	613	674	646	595	676	830	899
- veřejné zdroje mimo ČR	1 095	372	263	112	35	103	183	141
Udělené patenty	28	28	22	44	55	35	25	26

Zdroj: vlastní zpracování podle dat ČSÚ

V Libereckém kraji ke konci roku 2019 působilo zhruba 270 firem, které jako svoji hlavní, popř. vedlejší činnost evidují výzkum a vývoj (tj. CZ-NACE 72). Klíčovým hráčem v kraji je **Technická univerzita v Liberci**, která se z hlediska VaV proslavila především v oblasti nanotechnologií, jejíž využití zasahuje do mnoha různých odvětví (textilnictví, zdravotnictví, autoprůmysl apod.). Jedním z hlavních cílů TUL je důraz na komercializaci výsledků a jejich aplikaci do praxe, což mj. potvrzují i výše diskutovaná data.

Textilnímu odvětví se věnuje i další dlouhodobě fungující výzkumná organizace – **Výzkumný ústav textilních strojů Liberec, a.s. (VÚTS) a Technologický park při VÚTS Liberec**. Jejich zaměření spočívá především ve výzkumu a vývoji strojů a zařízení pro zpracovatelský průmysl (např. textilní, polygrafický, potravinářský apod.). V souladu s orientací celého Libereckého kraje se VÚTS rovněž zabývá i vývojem/konstrukcí zařízení pro dodavatele automobilového průmyslu.

V podmínkách města Jablonce nad Nisou pak lze mezi subjekty, které se alespoň z části věnují oblasti VaV, zařadit mj. následující organizace:

▼ **Strojírenský zkušební ústav, s.p., Jablonec nad Nisou**

- ▶ Organizace zřízená Ministerstvem průmyslu a obchodu, která se zaměřuje na oblast zkušebnictví, inspekce a certifikace. Jedná se o mezinárodně respektovanou autoritu, notifikovanou osobou Evropského společenství pro posuzování shody dle evropské legislativy. Ústav slouží především pro pomoc výrobců (vč. importérů, exportérů) s uváděním výrobků/služeb na trh nebo kteří uvádějí do provozu nové technické zařízení nebo již takové provozují.

▼ **Muzeum skla a bižuterie v Jablonci nad Nisou, p.o.**

- ▶ Příspěvková organizace Ministerstva kultury ČR, která je od roku 2017 zařazena mezi výzkumné organizace, se v rámci své výzkumné činnosti zaměřuje na oblast historického dědictví sklářství a digitalizaci sbírkových předmětů.

▼ **Česká sklářská společnost, z.s.**

- ▶ Jedná se o dobrovolnou, odbornou organizaci, která sdružuje individuální a kolektivní členy sklářských oborů, bižuterie a dalších příbuzných oborů. Mimo jiné vyvíjí činnost na poli sklářské vědy, výzkumu, techniky, technologie, péče o životní prostředí, sklářské historie, umění či sklářského školství.

▼ **Komerční subjekty**

- ▶ ABB, s.r.o.
- ▶ Atotech CZ, a.s.
- ▶ ATREA, s.r.o.
- ▶ Jablotron Alarms, a.s.
- ▶ Opentechlab Jablonec n. Nisou, s.r.o.
- ▶ Preciosa, a.s.
- ▶ Vosáhlo & Jindra konstrukční kancelář, s.r.o.
- ▶ ZF Automotive Czech, s.r.o.
- ▶ a další

▼ **Podpůrní aktéři pro VaV a inovací (VaVal)**

- ▶ Liberecký kraj – LK pravidelně zpracovává a aktualizuje Regionální inovační strategii a v roce 2017 založil za účelem podpory VaVal Podnikatelský inkubátor „Lipo.ink“.
- ▶ Municipality/SMJN – Města by měla hrát v celém inovačním ekosystému významnou úlohu. Ta může například spočívat v zakládání organizací, které svým zaměřením/činností vytvářejí předpoklady a vhodné podmínky pro rozvoj VaVal. Zřizování inovačních agentur, které se systematicky zaměřují na rozvoj města, lze i v českém prostředí označit za „best practice“ (Plzeň).
- ▶ Evropská unie/Evropská komise – Podpora inovací, digitalizace a celkově jakýchkoliv chytrých řešení v městském prostředí je dlouhodobou prioritou EU. V programovém období 2021-2027 lze navíc díky vysoké finanční alokaci pro tyto účely čerpat doslova horentní částky, a to nejenom skrze operační programy ČR, ale také prostřednictvím tzv. přímo řízených programů EU (Horizont Evropa, Digitální Evropa, LIFE atd.), v rámci kterých jsou některé programové oblasti určeny výhradně pro projekty s městskou problematikou.
- ▶ Okresní hospodářská komora Jablonec nad Nisou – OHK především poskytuje poradenské a konzultační služby, vydává ověřené výpisy vybraných agend státní správy, podporuje vzdělávání a spolupracuje se zástupci státní správy, samosprávy a institucí pro podporu podnikatelů v regionu.

4.6 Klíčové oblasti pro strategický rozvoj města

Ekonomické prostředí v Jablonci nad Nisou lze ze souhrnného hlediska označit za dlouhodobě funkční mechanismus, s celkově příznivými podmínkami pro zaměstnance i zaměstnavatele. Z pohledu strategického rozvoje města je zde patrná velká řada významných rizik i příležitostí, které mohou dlouhodobé směřování SMJN poměrně zásadně ovlivnit. Tyto klíčové oblasti pro rozvoj města lze shrnout následovně:

- ▼ Nežádoucí vysoká závislost na zpracovatelském průmyslu a oborů navázaných na automobilový průmysl dále posiluje roli regionu jako tzv. montovny, která se na konečném produktu podílí jen velmi nízkou přidanou hodnotou. Jedná se o rozsáhlý komplexní problém vysoce přesahující hranice města, nicméně je nezbytné být z pohledu města aktivní a začít s činnostmi vedoucí k určité ekonomické transformaci města i celého regionu. Aglomerace Liberec-Jablonec n. Nisou se musí aktivně připravovat na postupující automatizaci výroby a postupně snižovat závažná rizika ekonomické krize potenciálně ohrožující velký počet pracovních míst, pro které by nebylo jiné uplatnění.
- ▼ Zásadním problémem je zde velmi nízká investiční aktivita nejenom v Jablonci, ale i v celém Libereckém kraji. Podpora investic i rozsah investičních pobídek jsou minimální. Určitý systém na přilákání odborníků a podnikatelů do regionu a vytváření podmínek pro jejich zázemí je zde taktéž nerozvinutý.
- ▼ SMJN, jakož i celý Liberecký kraj, má obrovské rezervy v oblasti výzkumu, vývoje a inovací. Region nedokáže dostatečně využít zdejšího potenciálu a rovněž propagace kraje jakožto prostředí vhodné pro VaV je nedostatečná. Přístup SMJN k celé oblasti je víceméně minimální a jeho jakákoliv podpora ani budoucí rozvojové ambice nejsou zřejmé. Podpora nových inovativních podniků a startupů zde de-facto neexistuje.
- ▼ Pro rozvoj města je stěžejní zvýšit důraz na koncept Smart City, digitalizaci a zavádění chytrých řešení do podmínek města, které by mělo tuto nevyhnutelnou digitální/technologickou transformaci proaktivně podporovat a řídit. Obdobná transformace však musí přijít i na straně zaměstnavatelů. SMJN musí udržet svoji dosavadní konkurenceschopnost a dále ji zvyšovat, což bez cíleného a koordinovaného zlepšování městského prostředí bude jen velmi obtížné.
- ▼ Ve všech výše diskutovaných oblastech hraje klíčovou úlohu komunikace, koordinace a vzájemná spolupráce hlavních aktérů. Pro strategický rozvoj města bude v následujícím období kvalita spolupráce mezi SMJN, Libercem, Libereckým krajem a dalšími relevantními stakeholdery zcela určující, a to mj. s ohledem na finanční alokaci na projekty Integrované strategie ITI aglomerace Liberec – Jablonec nad Nisou.
- ▼ Jednou z prioritních oblastí, kde bude tato vzájemná koordinace nevyhnutelná, je rozvoj cestovního ruchu a zvýšení výtěžnosti jeho potenciálu pro ekonomiku města a celého regionu. V podmínkách města nebylo doposud zavedeno jakékoliv koncepční řízení cestovního ruchu, což lze vzhledem k atraktivitě regionu považovat za velmi nepříznivý jev omezující jeho dlouhodobý rozvoj.

A.5 Doprava a dopravní infrastruktura

Problematika dopravy je již průběžně koncepčně řešena v rámci **Plánu udržitelné městské mobility Liberec – Jablonec nad Nisou 2021–2030 (SUMP)**, který je pro tuto aglomeraci dlouhodobě připravován. Na základě souhrnného vyhodnocení dílčích oblastí je vytvářen návrh rozvoje jednotlivých druhů dopravy v řešeném území, a to mimo jiné pro:

- ▼ veřejnou dopravu
- ▼ pěší a cyklistickou dopravu
- ▼ individuální automobilovou dopravu a pozemní komunikace
- ▼ dopravu v klidu
- ▼ management mobility

V analytické části strategického plánu jsou tak diskutována pouze vybraná témata z oblasti mobility, která blíže rozvíjí aktuální stav v dané problematice. Konkrétní závěry/opatření vycházející ze SUMP/SUMF tak budou řešena zejména v návrhové části strategického plánu.

5.1 Silniční doprava

Silniční doprava je v Jablonci nad Nisou reprezentována zejména prostřednictvím dvou silnic první třídy, které se spojují v jeho samotném centru.

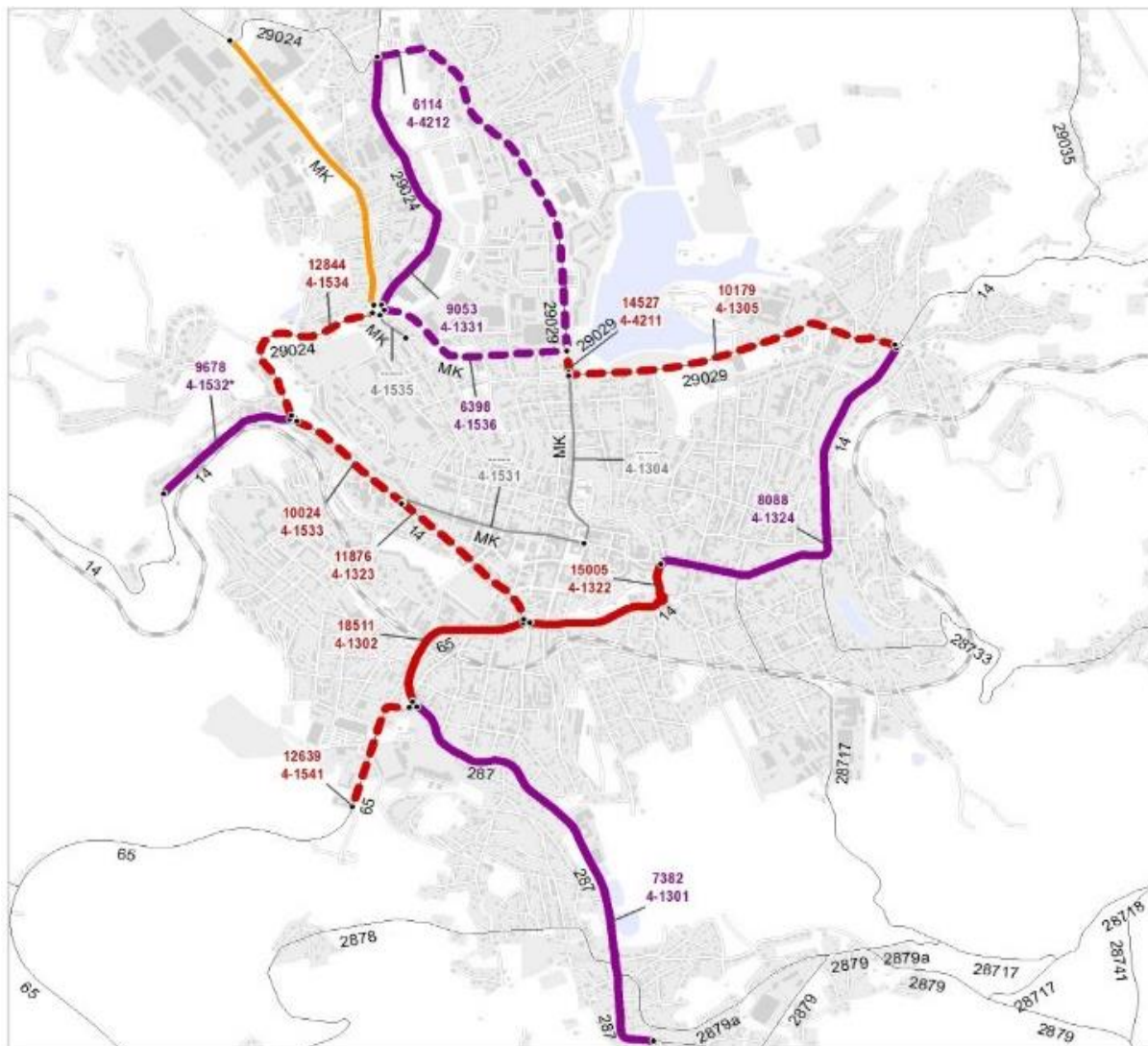
- 1) Silnice **I/65** – napojuje Jablonec na silnici pro motorová vozidla I/35, jenž se poté v Turnově připojuje na dálniční síť – D10. Pro SMJN se jedná o klíčový silniční tah, jelikož město spojuje s většinou ČR. Pro občany města i celého regionu je tak dlouhodobá uzavírka tohoto napojení citelným omezením, které v určité podobě potrvá až do 2. poloviny roku 2022. Důvodem je náročná rekonstrukce křižovatky Rádelský mlýn (místo napojení I/65 na I/35), která díky svému nevhodnému řešení historicky způsobovala mnoho problémů a vážných dopravních nehod.
- 2) Silnice **I/14** – spojuje Jablonec se sousedním Libercem (ze západu) a po napojení na silnici I/65 vede převážně obydlenou zástavbou města východním směrem přes Smržovku do Tanvaldu. Silnice poté na sever v peáži se silnicí I/10 pokračuje na Mýto v Kořenově a odtud potom dále směrem na Vrchlabí, Trutnov a Náchod anebo se stáčí zpět na jih do Železného Brodu a do Turnova, kde se silniční tah napojí na dálnici D10.

Především tyto dvě komunikace stojí za **zvyšující se intenzitou provozu na území města**, která je pravidelně monitorována v rámci Celostátního sčítání dopravy na dálniční a silniční síti. Poslední sčítání v roce 2016 odhalilo významný nárůst intenzity dopravy v SMJN, a to téměř na všech měřených úsecích. Hlavní zjištění vyplývající z výzkumu jsou následující:

- ▼ Nejvyšší intenzita dopravy byla identifikována v úseku č. 4-1302 - silnice I/65 od křížení se silnicí II/287 po křižovatku se silnicí I/14 (ul. Nová Pražská) - kde byla změřena ve výši 18 511 vozidel/24 h. Ve srovnání s rokem 2010 se jedná o třetinový nárůst provozu.
- ▼ Druhý nejvytíženější byl navazující úsek č. 4-1322 - silnice I/14 od křížení se silnicí I/65 po ulici Mostecká – zde byla intenzita dopravy změřena ve výši 15 005 vozidel, tj. nárůst o 25,3 %.
- ▼ Oproti tomu třetí nejintenzivnější úsek (č. 4-1323) roku 2010 - silnice I/14 od křížení se silnicí I/65 po ulici Liberecká – vykázal v rámci posledního sčítání nárůst pouze ve výši 4,7 %. Na tuto část silnice I/14 navazující úsek č. 4-1533 - od křižovatky s ul. Libereckou po ul. Tovární – však indikuje dramatický nárůst ve výši 80,1 % (5 567 vozidel/2010 vs. 10 024 vozidel/2016).
- ▼ Dalším vytiženým úsekem je oblast přehrady (úsek č. 4-4211), a to především u křižovatky ulic Palackého a U Přehrady, kde bylo během 24 h identifikováno 14 527 vozidel, tj. nárůst o 28,6 % vozidel vs. 2010.
- ▼ Nejvyšší relativní nárůst dopravy byl zaznamenán na silnici I/14 na příjezdu do města od Proseče (ke křižovatce ul. Tovární/Liberecká), který v letech 2010-2016 dle sčítání činil 248,5 % (úsek č. 4-1532).
- ▼ Drobný pokles v intenzitě dopravy byl naopak zaznamenán u silnice č. 287 (ul. Pražská), tedy příjezdu do města od Vrchoslavic a Kokonína, a také v případě ul. Želivského.

Výše diskutovaná intenzita dopravy v SMJN (2016) je pak souhrnně graficky znázorněna na obrázku níže. Červeně jsou zde označena místa s nejvyšší intenzitou. Horní ze dvou číselných údajů vždy představuje počet vozidel změřených v daném úseku během 24 h, spodní údaj identifikuje příslušný úsek.

Vzhledem k úpravě použité metodiky v průběhu let i určité jednorázovosti měření je však nezbytné brát prezentovaná data s částečnou rezervou a v případě potřeby tyto údaje ideálně podpořit dalším výzkumem.



Obrázek 6 - Intenzita dopravy v Jablonci nad Nisou
Zdroj: převzato z ŘSD

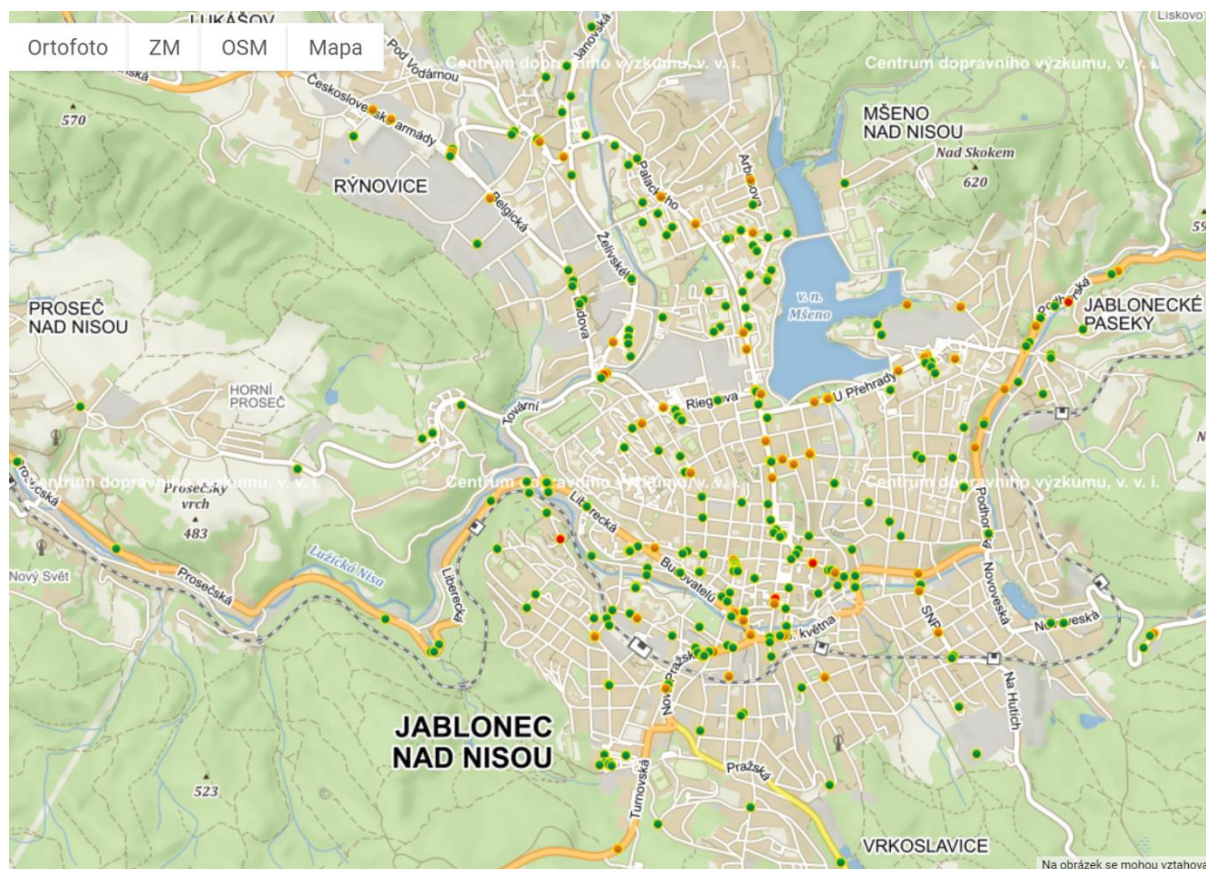
Rostoucí intenzita provozu sebou běžně přináší negativní trend ve zvyšujícím se počtu **dopravních nehod**. Navzdory tomuto předpokladu je situace na Jablonecku v posledních letech víceméně konstantní a celkový počet nehod od roku 2017 naopak klesá.

Tabulka 8 - Dopravní nehody na Jablonecku

Dopravní nehody na Jablonecku					
	2016	2017	2018	2019	2020
Město Jablonec nad Nisou	303	354	327	323	319
Okres Jablonec nad Nisou	665	713	708	705	693

Zdroj: vlastní zpracování podle dat Centra dopravního výzkumu

Rozmístění dopravních nehod, které byly v průběhu roku 2020 v Jablonci evidovány, je zobrazeno na přehledové mapě níže. Jednotlivé barvy pak symbolizují závažnost nehody podle zranění, ke kterým zde došlo (červená = těžké, oranžová = lehké, zelená = bez zranění).



Obrázek 7 - Dopravní nehody v Jablonci nad Nisou
Zdroj: Centrum dopravního výzkumu

V kontextu celokrajských statistik se tato příznivá tendence od zbytku kraje poměrně odlišuje. Souhrnné statistiky (dle ČSÚ) za Liberecký kraj vykazují výraznou rostoucí tendenci v počtu nehod, který mezi roky 2014-2019 vzrostl o 33 %.

Dostupné údaje Krajského ředitelství policie Libereckého kraje za rok 2020 však evidují změnu trendu a celkové zlepšení situace – na území LK bylo zaznamenáno 4 517 dopravních nehod, což je o 235 událostí méně než v roce 2019. Smrtelné zranění utrpělo 13 lidí, těžce zraněno bylo 79 osob. Pozitivní informací na této jinak nelichotivé statistice je skutečnost, že okres Jablonec nad Nisou se na těchto vážných nehodách podílel z okresů LK v nejmenší míře, tj. na následky nehod zde zemřel jeden člověk a 11 osob bylo těžce zraněno.

S narůstající intenzitou automobilové dopravy dále velmi úzce souvisí **problematika parkování** a celkové řešení tzv. dopravy v klidu. Z pohledu jablonecké veřejnosti se navíc jedná o:

- ▼ aspekt v životě města, se kterým jsou občané města nejvíce nespokojeni.
- ▼ oblast, které by mělo město v následujících letech věnovat největší prioritu.

Již v době zpracování předchozího strategického plánu byla oblast parkování označena za výrazný problém, který se nedaří komplexně vyřešit. Akcentováno bylo mj. zabírání cenných ploch veřejného prostoru v centrální části města, což i po více než šesti letech opakovaně rezonuje v názorech veřejnosti – absence parkovacích domů na obvodu centra (Mšeno), odstavné plochy v obytných lokalitách (sídliště), parkování u rekreačních areálů (Břízky, Srnčí Důl a Střelnice) atd. Nedostatečné parkovací kapacity i celkové řešení aktuálních parkovacích míst je tak pro město nepochybně zásadním problémem vyžadující koncepční řešení.

5.2 Veřejná doprava osob

Železniční doprava

Železniční doprava zde má vzhledem ke vzdálenému napojení na hlavní železniční koridory poměrně nízké zastoupení, což víceméně platí i pro většinu Libereckého kraje. Vlaková spojení tak v místní dopravě nehrají klíčovou roli, zejména pak při dálkové přepravě, která je komplikovaná a velmi zdlouhavá. Do Jablonce navíc nezajíždí žádný spoj dálkové železniční dopravy.

Městem prochází jednokolejná regionální neelektrifikovaná dráha – **železniční trať č. 036 Liberec – Jablonec nad Nisou – Tanvald – Harrachov**, nazývaná též Jizerskohorská dráha/železnice, která dále pokračuje do polské Szklarské Poręby. Doprava je na této trati zajišťována společností České dráhy, aktuálně do roku 2026. Provoz na trati probíhá zpravidla v intervalu 30 minut. Na území města, tj. mezi stanicí Proseč n. N. a Jablonecké Paseky, je na této trati celkem sedm železničních zastávek.

Regionální železniční doprava je organizovaná společností KORID LK zřízená Libereckým krajem a provozovaná smluvními dopravci, na Jablonecku výhradně prostřednictvím Českých drah.

Hlavním tématem v oblasti železniční dopravy je budoucí podoba hlavního přestupního terminálu ve městě a jeho napojení na železniční zastávku.

Městská hromadná doprava

V kontextu jednotlivých dopravních témat zastává městská hromadná doprava v podmínkách Jablonce nejlépe hodnocenou oblastí, a to nejenom na základě aktuálního dotazníkového šetření, v rámci kterého občané vyjádřili nadprůměrnou spokojenost s MHD.

V roce 2018 byla z rozhodnutí Zastupitelstva SMJN založena městská dopravní společnost **Jablonecká dopravní, a.s.**, která je ve 100% vlastnictví města. Důvodem jejího vzniku je snaha občanům i návštěvníkům města zajistit moderní a spolehlivou městskou hromadnou dopravu (dále také „MHD“), která odpovídá vysokým evropským standardům.

Stávající role společnosti je především v poskytování servisně-poradenských služeb v oblasti veřejné dopravy pro město Jablonec nad Nisou a Dopravní sdružení obcí Jablonecka (dále také „DSOJ“) a celkové koordinaci zdejší MHD. V rámci své činnosti realizuje dopravní průzkumy, participuje na úpravách jízdních řádů a linek, o kterých veřejnost informuje. Dále připravuje koncepční materiály z oblasti veřejné dopravy – v současné době **Plán dopravní obslužnosti Jablonecka na období 2021–2025**.

Samotný provoz MHD v Jablonci nad Nisou pak od 1. 2. 2021 nově zajišťuje společnost UMBRELLA Coach & Buses s.r.o., která tuto činnost převzala od skupiny BusLine, jež MHD v Jablonci provozovala více než 10 let. Původní dopravce zde však v určité roli působí i nadále a poskytuje vybrané služby jako je výlep jízdních řádů, údržba a mytí autobusů nebo tankování pohonných hmot. Zajištění MHD tímto novým dopravcem se nicméně předpokládá pouze po dobu dvou let, tj. do 31. 1. 2023.

Již v současné době se město intenzivně věnuje výběru nového poskytovatele dopravní obslužnosti Jablonecka, a to na dalších deset let. Na základě rozhodnutí zastupitelstva města bude provoz MHD od roku 2023 zajištěn **externím dopravcem**. Spolu s výběrem nového dopravce by měla být vyřešena problematika **ekologizace MHD** a přechodu na alternativní pohony.

Městská veřejná doprava od února 2021 doznává významných změn, a to nejenom na pozici hlavního dopravce, ale také v počtu linek či autobusů. Počet linek v jablonecké MHD je nově 22 (-2), počet autobusů v běžném provozu by měl být 26 (-2). Počet ujetých kilometrů by měl plánovaně taktéž poklesnout. Dále se v jablonecké MHD zavádí zcela nové odbavovací zařízení s novými funkcemi pro cestující. Jedná se o projekt řízený organizátorem veřejné dopravy v kraji, společností KORID LK, v jehož první fázi jsou instalována nová odbavovací zařízení do všech vozidel veřejné dopravy u dopravců v LK, včetně jabloneckého dopravce UMBRELLA Coach & Buses s.r.o. V druhé fázi poté bude spuštěn e-shop a mobilní aplikace Idolka, čímž se umožní online nákup časových kupónů nebo elektronické platby mobilem přímo ve vozech MHD.

Další strategicky významnou rozvojovou oblastí je problematika výstavby multimodálního **Terminálu veřejné osobní dopravy** s parkovacím domem a bezbariérovým propojením na železniční zastávku. Vzhledem k velkému navýšení původní ceny byla realizace tohoto projektu, jehož výsledná podoba byla schválena již začátkem 2018, z rozhodnutí zastupitelstva odložena.

Výsadní pozici v jablonecké MHD má unikátní **tramvajová trať mezi Jabloncem a Libercem**. Díky ní je pohyb obyvatel v aglomeraci značně usnadněn a výrazně přispívá k časté migraci mezi oběma městy (zaměstnanci, studenti, turisté atp.). Provoz na trati je zajišťován společností Dopravního podniku měst Liberce a Jablonce nad Nisou, a.s. Na financování provozu se podílí obě města i Liberecký kraj, a to v souladu s uzavřeným Memorandem o spolupráci objednatelů při zajištění obslužnosti tramvajovou dopravou.

V rámci tvorby dlouhodobého Plánu udržitelné městské mobility Liberec – Jablonec nad Nisou byl již před několika lety zpracován **Plán dopravní obslužnosti veřejnou dopravou Liberec – Jablonec nad Nisou na období 2017–2023 (SUMF)**, který problematiku veřejné dopravy v aglomeraci souhrnně zhodnocuje. Dokument pojmenovává hlavní charakteristiky veřejné dopravy v regionu a předkládá mnoho konkrétních návrhů a projektů, mimo jiné relevantních pro strategické plánování města. V březnu 2021 byla schválena aktualizace tohoto dokumentu, v rámci které byla doplněna nová data a skutečnosti a došlo k úpravám v zásobníku projektů.

Veřejná linková a dálková autobusová doprava

Veřejná linková doprava je rovněž organizovaná krajským koordinátorem KORID LK a provozovaná smluvními dopravci, především společnostmi BusLine LK, s.r.o. a ČSAD Liberec, a.s.

Většina linek dálkové autobusové dopravy pak není ze strany veřejné správy jakkoliv organizována. Částečně ji lze ovlivňovat prostřednictvím vydávání licencí na jednotlivé autobusové linky. Mezi Jabloncem nad Nisou a hlavním městem Prahou jezdí v pracovních dnech zpravidla pouze šest přímých spojů. Vzhledem k minimálním alternativám dopravy do vzdálenějších koutů ČR (Morava, jižní a západní Čechy apod.), které by nevedly přes HMP, se tato frekvence jeví jako nedostatečná. V mnoha případech je tak nezbytné využívat spojení z Liberce, popř. přes Železný Brod či Turnov.

5.3 Nemotorová doprava

Cyklistická doprava

Nárůst podílu cyklo dopravy je v posledních letech v ČR nesporným fenoménem. Za zvýšený zájem o cyklistiku stojí celá řada faktorů, mezi nimiž dominují především ty technologicky orientované (elektrokola, elektrokoloběžky aj.). Díky novým technologiím využívá tento způsob dopravy podstatně širší okruh osob (senioři, zdravotně indisponovaní) nežli tomu bylo dříve. Sportovně založení obyvatelé SMJN a všudypřítomné turistické vyžití navíc důležitost cyklistiky v životě zdejších občanů výrazně umocňuje.

Ve většině případů však na tento zvyšující se nápor **nedostačuje stávající cyklistická infrastruktura**, a to především ve městech. Podle nejnovějších informací Centra dopravního výzkumu je to právě infrastruktura, která stojí za nespočtem dopravních nehod s účastí cyklistů (jejich počet během 2020 vzrostl). Cyklostezky často již neodpovídají intenzitě cyklistů (šíře a kvalita stezek, propojení se stezkami pro chodce, nepřehlednost úseků apod.). Dalším problémem jsou neúměrně malé jízdní pruhy pro kola (tam, kde jsou vybudovány), nejasné postavení cyklistů na křižovatkách či absence značení. Pro dlouhodobý rozvoj a podporu cyklo dopravy na území města tak nestačí pouze budovat novou cyklo-infrastrukturu, ale rovněž adekvátně přizpůsobovat motorizovanou dopravu a infrastrukturu s ní spojenou.

Cyklo-infrastruktura je palčivým problémem i v Jablonci nad Nisou. Jednotlivé stezky jsou doposud často nespojitě a využívání frekventovaných komunikací je pro cyklisty nevyhnutelnou nutností. Jako nejvýznamnější trasy v SMJN a jeho okolí lze mj. uvést:

- ▼ Cyklotrasa č. 3038 (Jižní Hřebenovka): Karlov – Lučany nad Nisou – Nová Ves nad Nisou – pramen Nisy – Dolní Černá Studnice – Kokonín – Dobrá Voda – Rychnov u Jablonce nad Nisou – Rádlo – Milíře – Jeřmanice, sedlo – Jeřmanice, železniční zastávka – Dlouhý Most – Minkovice
- ▼ Cyklotrasa Odra-Nisa: cyklotrasa začíná u pramene Lužické Nisy nedaleko Lučan n. N. a přes Jablonec a Liberec pokračuje po německé straně německo-polské hranice, skrze tři spolkové země k Baltskému moři. Délka trasy je cca 600 km.
- ▼ Cyklotrasa č. 3038A: Rádlo – lávka (silnice I/65) – Dobrá voda
- ▼ Cyklotrasa č. 3037: Nový Harcov odb. – Jablonec n. N. (Rýnovice, Mšeno nad Nisou)

- ▼ Cyklotrasa č. 3023: Jablonec nad Nisou (Mšeno nad Nisou) – Janov nad Nisou – Hrabětice – Rozhledna Královka – Bedřichov – Nová Louka – Gregorův kříž – Hřebínek – Ferdinandov
- ▼ Cyklotrasa č. 3047: Rychnov u Jablonce nad Nisou – Pelíkovice – Sychrov – Loukovec

Určitý koncepční materiál v oblasti cyklodopravy a cyklistických tras byl v podmínkách SMJN zpracován naposledy v roce 2010 (Generel cyklistických tras). Vzhledem k neaktuálnosti dokumentu, rostoucímu zájmu o cyklistiku i celospolečenské potřebě využívat alternativní způsoby dopravy, je zpracování strategického materiálu pro rozvoj cyklodopravy nevyhnutelné. Město rovněž nedisponuje přehledným pasportem či mapou cyklostezek, která by byla dostupná v online prostředí, např. v mapové aplikaci města.

Pěší a bezbariérová doprava

Obdobně jako v případě cyklodopravy, koncepční přístup v oblasti pěších a bezbariérových tras nebyl ze strany města prozatím zaveden, a to navzdory tomu, že předchozí strategický plán města počítal se zpracováním generelu pěší dopravy, stejně jako s aktualizací generelu cyklistické dopravy. Město v tomto plánu rovněž počítalo s vytvořením systému bezbariérových tras pro vozíčkáře a osoby se sníženou pohyblivostí, k čemuž tedy také doposud nedošlo. Z pohledu obyvatel města je navíc stav chodníků jednou z nejproblémovějších oblastí ve městě, které by dle jejich názorů měla být v následujícím období věnována vysoká priorita.

5.4 Klíčové oblasti pro strategický rozvoj města

Doprava je bezesporu oblastí, která v dnešní době hraje jednu z hlavních rolí v rozvoji měst, a to včetně Jablonce nad Nisou. Město čelí vysoké intenzitě silniční dopravy, což sebou přináší řadu nežádoucích jevů dále zhoršující současnou situaci. Nevyhovující stav komunikací a chodníků, neřešený obchvat města, nespojitá cyklistická infrastruktura a zejména nedostatečné parkovací kapacity jsou jen některé z rysů dopravní problematiky v SMJN, které brzdí jeho další rozvoj. Z pohledu veřejnosti se navíc jedná o oblast, se kterou jsou občané města nejméně spokojeni a které by se měla v následujícím období věnovat nejvyšší pozornost. Za zcela nejvýznamnější rozvojová omezení lze v tomto ohledu mj. označit:

- ▼ Nevyřešený systém parkování – rostoucí nedostatek parkovacích kapacit v centru i v okrajových částech města, absence systému záchytných parkovišť, chybějící systémy parkování P+R, K+R, absence systému na obsazenost parkovišť
- ▼ Dlouhodobě nevyhovující technický stav silnic II. a III. třídy a místních komunikací – nezbytnost zavedení koncepční správy/oprav komunikací podle provedené kategorizace a hierarchizace
- ▼ Absence funkčního vnitřního okruhu města – přetížené páteřní křižovatky a uzly, zhoršující se stav ovzduší
- ▼ Absence multimodálního terminálu veřejné dopravy osob a nprovázanost jednotlivých druhů veřejné dopravy
- ▼ Nezbytná ekologizace MHD a vybudování související infrastruktury pro nové alternativní pohony
- ▼ Nedostatečná infrastruktura a podpora pro rozvoj cyklistické dopravy – nespojitost cyklostezek, nevyhovující prostupnost města, absence bezpečných koridorů nemotorové dopravy mezi centrem a ostatními částmi města, chybějící oddělení pěší a cyklistické dopravy od automobilové dopravy, chybějící doprovodná infrastruktura, absence pasportu či mapy cyklostezek i bezbariérových a pěších tras, absence generelu nemotorové dopravy, chybějící koncepce pro rozvoj cyklistické a pěší dopravy

A.6 Technická infrastruktura a energetika

6.1 Vodní hospodářství

Zásobování pitnou vodou

Celý Jablonecký region je z hlediska národního srovnání vybaven zdroji pitné vody v nadprůměrném rozsahu i kvalitě. Zásobování vodou je zajišťováno prostřednictvím oblastního vodovodu Liberec – Jablonec nad Nisou.

Většina území Jablonce je napojena na přivaděč z úpravny vody Souš, Proseč nad Nisou je zásobena z vodojemu Vratislavice 2, tj. z liberecké strany. Hlavní zdroj pitné vody ÚV Souš byl mezi lety 2006–2009 komplexně zrekonstruován, čímž je mj. zajištěna vysoká kvalita dodávané pitné vody a řádné plnění ukazatelů definovaných českou i evropskou legislativou.

Oproti sousednímu Liberci není pro přívod pitné vody využíváno vodních zdrojů z přehrady Josefův důl a úpravny vod Bedřichov.

Podle posledních dostupných údajů (SLDB, 2011) bylo připojení na vodovod z veřejné sítě prokázáno u 89 % bytů i obyvatel města. Většina ze zbývajících 11 % je však vykázána jako „nezjištěno“ (1 519 domácností, 2 949 osob). Celkem 651 domácností (1 648 osob) disponovalo soukromým přívodem, 14 domácností (42 osob) mělo přívod mimo byt a pouze 6 domácností (7 osob) uvedlo, že přívod na vodovod nemá.

Cena vodného v Jablonci i celém kraji patří dlouhodobě mezi ty zcela nejvyšší v ČR. Vodné pro rok 2021 bylo v SMJN stanoveno ve výši 53,77 Kč/m³ (průměrná cena vodného v ČR/2021 je 47,19 Kč). Oproti roku 2020 se cena zvýšila zhruba o 6 %.

Výhradním vlastníkem vodohospodářské infrastruktury (tj. i kanalizací) je Severočeská vodárenská společnost, a.s., jejímž menšinovým akcionářem je rovněž i SMJN. Hlavním provozovatelem vodovodního i kanalizačního systému je společnost Severočeské vodovody a kanalizace, a.s.

Z hlediska dlouhodobého rozvoje je nutné spolu s vlastníkem/provozovatelem systému pozornost soustředit na modernizaci zastaralé vodovodní sítě a její rozšiřování v souladu s rostoucí zástavbou v okrajových částech města.

Kanalizace

Město je napojeno na jednotný kanalizační systém Liberce a Jablonce nad Nisou, který v této podobě funguje již desítky let. Společné je tak i čištění odpadních vod. Hlavní sběrač začíná v ČOV Liberec a vede přes celý Liberec, Vratislavice n. Nisou, Proseč nad Nisou až do Jablonce nad Nisou (Zelené údolí), kde jsou do něj přivedeny odpadní vody z města. Pro přívod odpadních vod ve městě je klíčový tzv. sběrač A sloužící pro napojení uličních stok. Ten vede podél Lužické Nisy středem SMJN, do kterého jsou postupně napojeny kmenové stoky B, C a jednotlivé uliční stoky.

Statistická data (SLDB, 2011) v oblasti připojení na kanalizaci indikují, že na kanalizační síť je v Jablonci připojeno 85,9 % domácností (84,7 % obyvatel). Žumpu či jímku dle těchto dat využívá 10,8 % domácností (5 096 obyvatel). Vlastní ČOV poté ve sledovaném období disponovalo 448 domácností (1 193 obyvatel). Bez kanalizace/jímky bylo pouze 5 domácností (8 osob). U zbývajících 191 domácností (363 osob) byla tato informace nezjištěna.

Cena stočného je obdobně jako v případě vodného jedna z nejvyšších v České republice. V roce 2021 tak jednotková cena činí 51,00 Kč/m³, což je oproti průměrné ceně 44,12 Kč/m³ ještě větší relativní rozdíl než u vodného (o 15,6 % vyšší stočné vs. o 13,9 % vyšší vodné).

Hlavním rozvojovým problémem je poté absence připojení na ČOV v některých částech města, což má negativní dopady nejenom na rozvoj těchto území, ale rovněž na znečištění podzemní vody a vodních toků. Problematika odkanalizování je již aktuálně řešena v případě Kokonína i některých lokalit v centru města. SMJN také od roku 2013 poskytuje dotace na kanalizační přípojky a domovní ČOV v rámci Programu podpory výstavby technické infrastruktury.

6.2 Energetika

Zásobování elektrickou energií

Elektrická energie je do území většiny celé aglomerace Liberec – Jablonec nad Nisou přiváděna z transformovny TR 400/110 kV Bezděčín, ze kterého jsou následně připojeny transformovny TR 110/35 kV Jablonec nad Nisou – Rýnovice, TR 110/10 (22) kV Jablonec nad Nisou – Sever a TR 110/22 kV Jablonec nad Nisou – Jih. Provozovatel distribuční soustavy elektrické energie v Jablonci nad Nisou zajišťuje společnost ČEZ Distribuce, a.s.

Zásobování plynem

Plyn je na území města přiváděn především z vysokotlakého (dále také „VTL“) plynovodu Hospozín – Liberec – Jablonec nad Nisou. Jablonec je dále propojen VTL plynovodem DN250 s Tanvaldem a VTL plynovodem DN200 s Turnovem. Zásobování plynem je zajišťováno prostřednictvím společnosti GasNet, s.r.o.

Podle posledních dostupných údajů (SLDB, 2011) je úroveň plynifikace jabloneckých domácností na dobré úrovni. Z veřejné sítě bylo k roku 2011 připojeno zhruba 72 % obydlených domácností, zatímco celostátní průměr za stejné období činil 61 % a průměr Libereckého kraje byl dokonce pod hodnotou 50 % (46,7 %).

Zásobování teplem

Klíčovou úlohu v zásobování města teplem a teplou vodou zastává společnost Jablonecká energetická, a.s., jejímž 100 % vlastníkem je SMJN. Společnost je největším dodavatelem tepla do jabloneckých domácností, průmyslových podniků, vzdělávacích institucí i městských objektů. Teplo i teplá voda je spotřebitelům dodávána z moderních decentralizovaných plynových kotelen v blízkosti vytápěných objektů.

Cena za teplo poskytované Jabloneckou energetickou (dále také „JE“) byla ponechána pro rok 2021 na úrovni roku 2020, tj. v závislosti na tarifu činí 584,00 Kč/GJ - 599,00 Kč/GJ, což je dle dostupných údajů hodnota nepatrně nižší, nežli je celostátním průměrem

Obnovitelné zdroje energie

Z hlediska dostupných dat se Liberecký kraj v zastoupení alternativních zdrojů při výrobě energie na jeho území řadí mezi úplně premianty. V roce 2019 necelých 70 % z vyrobené energie pocházelo z alternativních zdrojů, tj. 27,1 % fotovoltaika, 27 % větrné elektrárny, 15,6 % vodní elektrárny. Na instalovaném výkonu Libereckého kraje, který je nicméně velmi nízký, se elektrárny využívající OZE podílely z téměř 80 % (47,2 % elektrárny na solární energii, 21,4 % větrné elektrárny a 11,1 % vodní elektrárny).

Aktivity města v oblasti energetiky

- ▼ Instalace 4 kogeneračních jednotek s cílem snížení produkce plynových kotlů -> snížení provozních nákladů, levnější dodávky tepla, pozitivní dopady na životní prostředí
- ▼ Realizace EPC projektu energetických úspor v Jablonci nad Nisou se společností ENESA – realizace nových zdrojů vytápění, rekonstrukce teplovodních a armaturních soustav výměna čerpadel atp.
- ▼ Energetický management města – projekt Energetický manažer se společností PORSENNA a chystaná příprava navazujícího projektu: Jablonec – energeticky úsporné město 2
- ▼ Příprava plánu obnovy veřejného osvětlení v Jablonci nad Nisou
- ▼ Příprava nového plánu odpadového hospodářství
- ▼ Registrace do předregistrační výzvy Modernizačního fondu s cílem získání finanční podpory na zavádění obnovitelných zdrojů energie (střešní fotovoltaika) do energetického systému veřejných budov SMJN
- ▼ Zateplení vybraných objektů SMJN za podpory dotací EU v rámci Operačního programu Životní prostředí

6.3 Konektivita a síť

Ve srovnání s předchozím strategickým plánem nedošlo v oblasti radio/telekomunikací k výraznějším změnám. Přes území města tedy prochází řada dálkových kabelových tras a páteřní radioreléové trasy Radiokomunikací a.s. Grafický přehled o situování radiových stanic, dálkových kabelových trasách a průchodu páteřních a přístupových RR tras je součástí dat ÚAP ORP Jablonec nad Nisou, která jsou průběžně aktualizována. Rozvod

místní telefonní sítě v prostoru města byl komplexně rekonstruován. Byla uplatněna plošná digitalizace telefonní sítě. Stávající telekomunikační síť je v celém rozsahu kabelována.

Klíčovým rozvojovým tématem je výstavba metropolitní sítě, která v podmínkách města dosud chybí. V současném období se již plánuje příprava a zadání studie proveditelnosti.

Z pohledu statistik celého Libereckého kraje pak toto území disponuje podprůměrným přístupem místních obyvatel k internetu, který v roce 2019 mělo 79,5 % domácností, což reprezentuje meziroční nárůst o více než 3 %. V mezikrajském srovnání se jedná o šestou nejhorší pozici. Mobilní telefon byl poté k připojování na internet využíván u 59,3 % osob nad 16 let, což je 3. nejnižší podíl v mezikrajském srovnání.

6.4 Odpadové hospodářství města

Na základě dostupných dat je oblast odpadového hospodářství ve městě jednou z jeho předností. Jablonec stejně jako celý Liberecký kraj patří dlouhodobě mezi oblasti s nejnižší produkcí komunálního odpadu. Město Jablonec nad Nisou dokonce drží krajský primát jakožto obec s nejnižší produkcí smíšeného komunálního odpadu v kategorii obcí nad 5000, a to se 142 kg odpadu na 1 obyvatele.

Celková produkce odpadů v roce 2019 činila 11 433,47 tun, tj. 249,63 kg odpadu na 1 obyvatele. Oproti předchozímu roku stoupla celková produkce o 1040 tun, což činí nárůst o cca 10 %. Celková produkce komunálních odpadů pak v roce 2019 činila 10 672,61 tun, v přepočtu na 1 obyvatele bylo vyprodukováno 233,02 kg komunálních odpadů.

Z hlediska nakládání s odpady došlo mezi roky 2018 a 2019 k navýšení materiálového využití všech odpadů, a to o 4,38 %, což bylo způsobeno zejména vyšší produkcí separovaného odpadu a změnou evidence stavebních odpadů. Při komparaci nakládání s komunálními odpady bylo v roce 2019 dosaženo lepších výsledků než v roce 2018 díky zvýšené separaci odpadů. Veškerý smíšený komunální odpad byl poté energeticky využit v zařízení Termizo, a.s.

Množství separovaného odpadu rovněž vykazuje pozitivní tendenci a dlouhodobě roste. Rozsáhlá síť sběrných stanovišť pro všechny typy odpadu, vč. těch specifických (bioodpad, kovy, oleje), má nepochybně svůj podíl na těchto úspěších. V roce 2019 se zvýšil počet stanovišť kontejnerů na separovaný odpad, a to na 262 stanovišť (+5). Jablonečtácí tak v tomto období dokázali vytrídřit až 36 % odpadů.

Jedním z důvodů dlouhodobě výborných výsledků je nepochybně skutečnost, že občané platí za smíšený komunální odpad podle jeho skutečné produkce, tj. podle objemu nádoby a četnosti jejího vývozu. Ten je na území města zajišťován společností Marius Pedersen, a.s., a to prostřednictvím dceřiné společnosti Severočeské komunální služby s.r.o., která je minoritně vlastněná SMJN.

Od 1. 1. 2022 bude tento systém v duchu nového zákona o odpadech (zák. č. 541/2020 Sb.) upraven a princip založený na skutečném množství vyprodukovaného odpadu, případně na kapacitě sběrných nádob bude dále posílen. Občanům města bude umožněna volba velikosti odpadové nádoby a četnosti svozu. U poplatků pak bude na výběr ze tří možností, a to podle váhy, objemu nebo podle kapacity sběrných prostředků vyjádřených v litrech na jednoho poplatníka.

V Jablonci je také občanům k dispozici dostatek sběrných míst, které přijímají většinu specifického odpadu jako je stavební suť, nebezpečný odpad, velkoobjemový odpad, tříděný odpad, odpad ze zeleně, jedlé oleje a tuky apod. Indikace konkrétních typů odpadu, který je možný na příslušných místech odevzdat, je dostupná na webových stránkách města. Aktuálně se jedná o následující lokality:

- ▼ Překladiště Proseč a shromaždiště stavebních sutí Proseč
- ▼ Shromaždiště nebezpečných složek komunálního odpadu Smetanova 91
- ▼ Sběrné místo Kokonín – Dalešická
- ▼ Sběrné místo Belgická
- ▼ Sběrné místo Želivského

Město má rovněž zpracovanou mapu odpadového hospodářství, kde jsou přehledným způsobem zobrazena jednotlivá sběrná stanoviště s identifikací typu separovaného odpadu, termínu vývozu, fotografie daného místa apod.

Navzdory dosavadní aktivitě SMJN a realizování několika projektů v problematice bioodpadu (pořizování kompostérů, sběr bioodpadu aj.) pak z pohledu rozvojových priorit ve městě stále chybí určité systémové řešení pro zpracování biologicky rozložitelného odpadu.

6.5 Klíčové oblasti pro strategický rozvoj města

Problematika technické infrastruktury a zejména pak energetiky je úzce provázána s převážnou většinou diskutovaných témat – od ekonomiky, dopravy, životního prostředí po energetickou optimalizaci školských či kulturních objektů v majetku města. Z pohledu deklarovaných priorit České republiky pro nadcházející víceleté období, které víceméně kopírují priority Evropské unie, zastává oblast energetiky zcela dominantní postavení. Tato pozice je umocněna bezprecedentním počtem dotačních/finančních zdrojů alokovaných na projekty souvisejícím s energetickými úsporami, přechodem na nové technologie či snižováním emisí. Z pohledu strategického plánu SMJN by se tak mělo rovněž jednat o klíčovou prioritu, která přispěje k řešení zásadních rozvojových problémů města.

- ▼ Zavedení systematického koncepčního přístupu k oblasti energetiky a jejího řízení na území města – zpracování a implementace energetické strategie komplexně určující směr města v jednotlivých sférách jeho fungování – definování konkrétních energetických cílů a opatření pro různý časový horizont
- ▼ Postupná realizace rekonstrukcí a modernizací jednotlivých nemovitostí v majetku města (školy, byty, kulturní objekty aj.), zvyšování energetické účinnosti a zavedení jejich řádného energetického managementu
- ▼ Cílený přechod na nízkouhlíkové a uhlíkově neutrální technologie ve všech oblastech správy města, výměna starých škodlivých technologií za nové (např. vozidla MHD)
- ▼ Kompletní obnova veřejného osvětlení na území celého města a zavedení inteligentního a úsporného osvětlení
- ▼ Podpora obnovitelných či jinak ekologicky úsporných zdrojů energie a zvýšení jejich podílů v energetickém mixu města
- ▼ Zavedení pokročilého využívání dat s cílem dalších úspor energie a optimalizace městského ekosystému (řízení dopravy, parkování, chytré budovy, odpadové hospodářství, účinné využívání zdrojů aj.)
- ▼ Optimalizace odpadového hospodářství – rozšíření sítě nádob, zvýšení objemu vytríděného objemu a zlepšení jeho využití, vyřešení problematiky bioodpadu
- ▼ Rozvoj konektivity a 5G sítí na území města, zvýšení pokrytí vysokorychlostním internetem ve veřejných budovách a prostorech

A.7 Sociální oblast a zdravotnictví

7.1 Sociální oblast

Město Jablonec nad Nisou se kromě demografických vlivů bude muset v následujících letech vypořádat i s celou řadou dalších závažných problémů ze sociální sféry, popř. s touto oblastí souvisejících.

Další zhoršení problematiky bydlení, sociálně vyloučených lokalit, zadlužení, duševního zdraví či nezaměstnanosti spolu se stále rostoucím indexem ekonomického zatížení by pro město mohlo v horizontu několika let znamenat výraznou hrozbu.

Přizpůsobit zdejší dobře fungující sociální služby aktuálním potřebám města a zaměřit pozornost tím správným směrem tak bude stěžejní úlohou pro postupné zdolávání tohoto nelehkého úkolu. K adresnému řešení stávajících a zejména budoucích výzev by měl rovněž přispět strategický plán města, v rámci kterého jsou mj. definovány dlouhodobé cíle města v sociální oblasti a zejména pak jednotlivá opatření a projektové záměry, jejichž realizace by měla k naplnění těchto cílů z velké části přispět.

Sociální péče

Podle údajů města přišlo během roku 2020 na oddělení sociální péče s žádostí o jejich pomoc více než tisíc občanů. Některým z těch osob bylo poskytnuto „pouze“ sociální poradenství, s 842 z nich však bylo pracováno dlouhodoběji, viz přehled níže.

Tabulka 9 - Počet klientů oddělení sociální péče

Počet klientů oddělení sociální péče					
Cílová skupina	2016	2017	2018	2019	2020
Osoby se zdravotním postižením	82	119	107	98	147
Senioři	174	136	159	169	203
Osoby ohrožené rizikovým způsobem života	234	185	199	209	239
Osoby bez přístřeší	139	86	120	52	116
Nezaměstnaní a osoby s materiálními problémy	119	144	134	55	91
Cizinci a osoby národnostních menšin	153	103	48	13	20
Rodiny s dětmi	29	16	12	7	22
Obětí agrese nebo domácího násilí	11	4	3	10	4
Počet klientů celkem	942	793	782	613	842

Zdroj: vlastní zpracování podle dat SMJN

Ze souhrnného hlediska je zde patrný výrazný **meziroční nárůst** v počtu klientů, a to o více než 37 %. Vyjma cílové skupiny „obětí agrese nebo domácího násilí“ došlo ve srovnání s rokem 2019 k nárůstu ve všech sledovaných ukazatelích. V relativním vyjádření byl zaznamenán podstatný růst u osob bez přístřeší, se zdravotním postižením či u rodin s dětmi.

V oblasti **kurátorské činnosti** pro dospělé zde naopak meziročně došlo k významnému poklesu (-26 %), sociální kurátor v průběhu roku 2020 pracoval celkem se 163 klienty.

Tabulka 10 - Sociální kurátor pro dospělé

Sociální kurátor pro dospělé v podmínkách SMJN					
Evidenční údaj	2016	2017	2018	2019	2020
Počet osob propuštěných z výkonu trestu odnětí svobody a vazby	46	62	70	63	62
Počet osob, které nastoupily ve sledovaném roce výkon trestu a vazby	44	70	63	66	59
Počet klientů, kteří navštívili sociálního kurátora	216	244	219	221	163

Zdroj: vlastní zpracování podle dat SMJN

V problematice **opatrovnictví dospělých** byl v průběhu roku 2020 zaznamenán jen mírný nárůst počtu klientů omezených ve svéprávnosti, a jejich celkový počet tak ke konci 2020 činil 86 klientů.

Tabulka 11 - Veřejný opatrovník

Opatrovnictví v SMJN					
Evidenční údaj	2016	2017	2018	2019	2020
Počet umístěných v ústavu sociální péče nebo domově pro seniory	45	42	41	46	45
Dlouhodobý pobyt v psychiatrické léčebně	6	7	7	7	8
Pobyt doma	23	25	31	31	33
Nové osoby omezené ve svéprávnosti v opatrovnictví města	6	9	10	12	7
Osob omezených ve svéprávnosti v opatrovnictví města celkem	74	74	79	84	86

Zdroj: vlastní zpracování podle dat SMJN

Oddělení **sociálně právní ochrany dětí** (dále také „OSPOD“) ke konci 2020 evidovalo celkem 960 tzv. živých případů rodin s nezletilými dětmi, tj. rodin, se kterými OSPOD aktivně pracuje. Z tohoto počtu více než polovina (474) případů vznikla v průběhu roku 2020. V následující tabulce je přehledně zachycena činnost města v oblasti sociálně právní ochrany dětí (dále také „SPOD“) a vývoj jednotlivých ukazatelů v této problematice.

Tabulka 12 - Sociálně právní ochrana dětí

Sociálně právní ochrana dětí v SMJN					
Evidenční údaj	2016	2017	2018	2019	2020
Děti svěřené do péče jiné osoby	27	22	24	29	15
Děti s nařízenou ústavní výchovou a v zařízení pro děti vyžadující okamžitou pomoc	34/3	24/5	30/3	38/14	30/6
Děti svěřené do pěstounské péče/počet rodin	97/95	117/104	107/98	120/76	131/88
Žadatelé o osvojení	2	3	2	2	2
Žadatelé o pěstounskou péči	3	1	2	4	2
Děti vhodné pro náhradní rodinnou péči	34	25	30	41	37
Děti se syndromem CAN	104	70	68	49	30
Děti s výchovnými problémy	141	136	61	75	62
Mladiství s trestnou činností	9	10	12	43	22
Nezletilí páchající trestnou činností	8	6	5	15	14
Jednání u soudů a dalších institucí / měsíc	107	109	112	123	83
Počet pracovníků oddělení SPOD	14	14	14	14	14

Zdroj: vlastní zpracování podle dat SMJN

Z výše uvedeného přehledu je zřejmé, že mnoho dětí je v podmínkách města vychováváno mimo svou rodinu, tzn. v péči jiné osoby (prarodiče dětí, osvojení, pěstounská péče aj.). V uplynulém roce pokračoval nárůst dětí svěřených do pěstounské péče, avšak počet dětí svěřených do péče jiné osoby poklesl téměř o 50 %.

V souladu s dlouhodobým trendem se opět snížil počet dětí se syndromem CAN (tj. děti týrané, zneužívané a zanedbávané), v průběhu 2020 bylo evidováno 30 případů (-39 %).

Oproti roku 2019 byl také zaznamenán pozitivní trend v počtu mladistvých s trestnou činností (-51 %). Počet nezletilých páchající trestnou činností poté zůstal víceméně konstantní.

Navzdory pozitivní tendenci v některých sledovaných ukazatelích je však nezbytné brát v úvahu potenciální vliv pandemie na prezentovaná data a jejich možné odchýlení od skutečného stavu.

Z hlediska personální kapacity je počet pracovníků OSPOD dle systemizace 15. Dlouhodobý i aktuální počet pracovníků je však pouze 14. Během roku 2020 dále přetrvávala nepříznivá situace spočívající ve vysoké fluktuaci pracovníků i v nízkém počtu uchazečů hlásících se do výběrových řízení na neobsazená místa.

Komunitní plánování a registrované sociální služby

Komunitní plánování lze označit za určitý proces, ve kterém se zpracovávají rozvojové plány, strategie a koncepce vycházející z participativních přístupů, v tomto případě pro oblast sociálních služeb.

Nejvyšším orgánem komunitního plánování v Jablonci nad Nisou je řídicí skupina, která se skládá z představitelů statutárního města Jablonec nad Nisou, koordinátora komunitního plánování, manažerů pracovních skupin, zástupců komise humanitní a sociální péče a dalších odborníků ze sociální oblasti. Řídicí skupina je především poradním orgánem Komise humanitní a sociální péče, které jsou předkládány zásadní koncepční materiály k projednání.

Základním prvkem procesu komunitního plánování jsou poté odborné pracovní skupiny. Ty jsou složeny ze zástupců z řad poskytovatelů sociálních služeb, zadavatele (město), uživatelů, a zástupců z řad veřejnosti. V čele každé pracovní skupiny stojí manažer, který je zároveň členem Řídicí skupiny.

Tematické zaměření skupin je v podmínkách SMJN následující:

1. Osoby ohrožené sociálním vyloučením
2. Rodina, děti a mládež
3. Zdravotně znevýhodnění
4. Senioři

Klíčovým dokumentem definujícím potřeby sociálních služeb v ORP Jablonec nad Nisou je **4. komunitní plán sociálních a souvisejících služeb Jablonecka 2020–2023**, který je doprovázen jednotlivými akčními plány pro příslušný rok (aktuálně Akční plán na kalendářní rok 2021).

Město tak má dostatečné povědomí o struktuře a druhu poskytovaných sociálních služeb v regionu, a to včetně jejich disponibilních kapacit. Přehled poskytovatelů sociálních služeb na Jablonecku je spolu s dalšími přínosnými informacemi, jako je například nabídka sociálních a navazujících služeb pro seniory, dostupný na webových stránkách města. Jablonec nad Nisou je v této oblasti aktivní a jen v průběhu roku 2020 město spolupracovalo se **47 neziskovými organizacemi**, které se z určité části podílejí na komunitním plánování regionu.

Síť sociálních služeb v Jablonci nad Nisou vykazuje známky dlouhodobé stability a funkčnosti. Služby jsou poskytovány širokému spektru cílových skupin (senioři, osoby v bytové nouzi, cizinci, osoby ohrožené sociálním vyloučením, zdravotně postižení, drogově závislí atp.), a to navzdory dlouhodobému nedostatku personálních kapacit v oblasti sociálních služeb.

SMJN také dále pokračuje v projektu Bezbariérová komunikace pro neslyšící, v rámci které získal dva tablety pro on-line tlumočení do znakového jazyka a jeho někteří pracovníci absolvovali minikurz znakového jazyka. Průběžně je také realizována činnost v oblasti bezbariérovosti města či úpravy tras pro nevidomé.

Níže jsou poté představeny počty zařízení a míst v sociální oblasti v SMJN podle dostupných statistik ČSÚ. Uvedené kapacity „Domovů pro seniory“ a „Domovů se zvláštním režimem“ však nejsou vůči občanům Jablonce nad Nisou zcela vypovídající. Jeden ze dvou uvedených domovů má například působnost krajskou, druhý celorepublikovou. Na území Libereckého kraje (bez ohledu na místo registrace a zařazení/nezařazení v Základní síti Libereckého kraje) je navíc ke konci téhož sledovaného období (2020) evidováno celkem 18 domovů, z nichž velká část těchto zařízení má zaregistrovanou službu pro celé území LK, tj. přijímají klienty z Jablonce nad Nisou.

Tabulka 13 - Počet sociálních zařízení a jejich kapacita v Jablonci nad Nisou k 31. 12. 2020

Počet zařízení a míst v zařízeních v sociální oblasti		
Služba	Počet zařízení	Počet míst v zařízeních
Domovy pro seniory	2	91
Domovy se zvláštním režimem	2	114
Domovy pro osoby se zdravotním postižením	1	36
Azylové domy	1	36
Chráněná bydlení	1	10
Denní stacionáře	-	-
Nízkoprahová zařízení pro děti a mládež	1	35
Odborné sociální poradenství	5	-

Zdroj dat: vlastní zpracování podle ČSÚ

Sociální problematika a bydlení

Sociálně vyloučené lokality

Za sociálně vyloučenou lokalitu (dále také „SVL“) je označováno místo, kde se koncentrují lidé poznamenaní sociálním vyloučením. Může se jednat o jeden dům či jejich skupinu, ale i celou ulici nebo městskou čtvrť.

Sociální vyloučení je zpravidla důsledkem kombinace několika faktorů, kterými mohou být například nezaměstnanost, omezený přístup ke vzdělání a sociálním službám či zadlužení. SVL bývají zpravidla doprovázeny chudobou, nízkou kvalitou bydlení, nedostatečnými hygienickými poměry a vyšší četností rizikového chování jejich obyvatel (kriminalita, užívání drog, gamblerství atd.).

Problematika SVL v podmínkách Jablonce nad Nisou byla souhrnně zhodnocena v rámci dokumentu – Vstupní analýza vzdálené dílčí podpory města Jablonce nad Nisou. Níže jsou představeny hlavní závěry výzkumu, který byl v období 7-10/2019 ve městě realizován:

- ▼ Sociální vyloučení v Jablonci nad Nisou charakterizuje především existence **jednotlivých domů v městské zástavbě**, případně samostatně stojící starší domy, jejichž obyvatelé lze považovat za osoby ohrožené sociálním vyloučením.
- ▼ Vyšší koncentrace SVL a lokalit s vyšším rizikem sociálního vyloučení se v době výzkumu nacházela především v samotném **středu města a jeho okolí**.
- ▼ Nejzjevnější problémy obyvatel SVL jsou především **dluhy** a s nimi související exekuce, a **nemožnost opuštění nestandardních forem bydlení** (bydlení mimo standardní byt – ubytovny, azylové domy aj.).
- ▼ Celkem bylo identifikováno **25 domů s číslem popisným (21 lokalit) a 7 komerčních ubytoven**. Většina těchto ubytoven byla v různé míře zatížena fenomény sociálního vyloučení.
- ▼ V těchto lokalitách mohlo v době výzkumu pobývat **870 sociálně vyloučených nebo sociálním vyloučením ohrožených osob**. Autoři však upozorňují, že počet lokalit je velice proměnlivý a s jistotou se lze domnívat, že počet lokalit je vyšší.
- ▼ Podle evidence MMJN bylo k 31. 1. 2019 v ORP Jablonec evidováno celkem **290 osob bez přístřeší**.
- ▼ Sociální situace je v některých lokalitách velmi špatná – byty jsou přelidněné, hygienické standardy jsou velmi nízké, vyskytují se zde štěnice, alespoň v jednom případě byl navštívený dům odpojen od zdroje pitné vody.
- ▼ Všechny lokality z velké části obývají lidé, kterým je jejich okolím připisována romská etnicita. Podle kvalifikovaného odhadu Asociace pro sociální začleňování se v ORP Jablonec nad Nisou vyskytuje 3 550 Romů, z toho 10 % by mělo žít v sociálně vyloučených nebo rizikových lokalitách na území města.

Bytová nouze

S problematikou sociálně vyloučených lokalit velmi úzce souvisí pojem **bytová nouze**. V bytové nouzi se nacházejí domácnosti/osoby, které buď nemají bydlení de-facto žádné (bezdomovectví, provizorní přístřešky, squaty, opuštěné průmyslové nemovitosti) anebo jsou jeho ztrátou bezprostředně ohroženy (nevyhovující prostory, noclehárny, ubytovny). Tyto osoby většinou již nemají jinou možnost a zároveň nejsou schopny nepříznivou situaci vyřešit samostatně.

Oproti SVL je v tomto případě ještě obtížnější určit počet osob, které se v bytové nouzi nachází, a proto jsou i níže diskutované výsledky realizovaného výzkumu spíše kvalifikovaným odhadem nežli přesným statistickým údajem.

- Podle Platformy pro sociální bydlení a její souhrnné zprávy za rok 2018 se v bytové nouzi v ORP Jablonec nad Nisou nacházelo 72 rodin. Celkem se jednalo o 408 osob, z toho 147 dětí. Z hlediska podílu rodin v bytové nouzi patřil jablonecký region ve sledovaném období mezi ty horší v ČR, nicméně v absolutním vyjádření (počet osob v bytové nouzi) tato hodnota víceméně odpovídá velikosti města (zhruba 25. – 30. pozice mezi ORP v ČR).
- Podle téhož výzkumu dlouhodobě pobývá 7 rodin na ubytovnách, celkem 99 osob, z toho 10 dětí. Dále bylo evidováno 9 osob v azylových domech a 46 osob bez přístřeší.

Exekuce a osobní bankroty

Problematika exekucí je v celém Libereckém kraji dlouhodobě negativním jevem, jelikož je zde podíl osob v exekuci čtvrtý nejhorší v ČR. Následující údaje Exekutorské komory ČR dostupné pro město Jablonec nad Nisou (k 10. 6. 2020) tuto skutečnost víceméně potvrzují:

- ▼ Počet exekucí: 27 272
- ▼ Počet osob v exekuci: 4 421
- ▼ Průměrný počet exekucí: 6,17
- ▼ **Podíl osob v exekuci: 9,65 %**
- ▼ Celkový dluh: 1 788 339 191 Kč

S vysokým počtem exekucí souvisí i vyhlášení tzv. **osobního bankrotu**, čímž se rozumí vstup do oddlužení prostřednictvím tohoto legislativního nástroje. Za rok 2019 bylo v Jablonci nad Nisou evidováno 649 osobních bankrotů. Průměrný počet věřitelů u těchto osob činí 9,4. Nejvíce je mezi nimi zastoupena věková skupina 40 až 49 let (32 %), podíl mladistvých ve věku 18 až 29 let je 10 % a senioři (65+) jsou zastoupeny z 6 %. Dalším podstatným indikátorem v této oblasti je podíl osob v bankrotu vůči počtu osob v exekuci, který v podmínkách města dosahuje vysoké hodnoty 14,36 %.

Z celorepublikového srovnání nejhůře vychází hlavní sledovaný ukazatel definující **podíl osob v bankrotu**, který je v případě Jablonce ve výši 1,69 % (průměr v ČR = 1,29 %), v relativním vyjádření tedy o 31 % vyšší nežli činí český průměr. Hodnota ukazatele je však shodná s průměrem za celý Liberecký kraj, který je v tomto ohledu 3. nejhorší v České republice.

Město Jablonec nad Nisou v návaznosti na závěry analýzy Agentury pro sociální začleňování vytvořilo **pracovní skupinu pro řešení předlužení**, jejímž cílem bude popsat a do hloubky pochopit lokální důvody předlužení u různých věkových i sociálních skupin. Součástí skupiny jsou všichni důležití aktéři, tj. především zástupci poskytovatelů sociálních služeb z oblasti dluhového poradenství, zástupci města a dalších úřadů. Na základě závěrů uskutečněných jednání by měl vzniknout konkrétní plán kroků v boji s předlužeností obyvatel Jablonce nad Nisou.

Drogová problematika

Dalším významným problémem Jablonce nad Nisou (jakož i celého Libereckého kraje) je dostupnost návykových látek, mezi kterými v drtivě většině případů převažuje pervitin, popř. dále v kombinaci s THC a alkoholem.

Z pohledu realizovaných terénních programů stabilní klientská část čítá cca 160–200 klientů. Časté jsou zde také partičky mladých lidí, kteří užívají omamné a psychotropní látky spíše rekreačně. Nejčastější realizované kontakty jsou v Tyršových sadech, Mšeně a Liberecké ulici.

Nově bylo otevřeno Multifunkční sociální centrum Jablonec nad Nisou – detašované pracoviště Libereckého K-centra. Ve městě také fungují 2 tzv. fixpointy. Terénní programy jsou zde realizovány pravidelně 3x týdně.

Dlouhodobá nezaměstnanost

V průběhu roku 2020 se kontinuálně v Jablonci nad Nisou zvyšovala míra nezaměstnanosti a spolu s tím i tzv. dlouhodobá nezaměstnanost. Během roku se počet nezaměstnaných osob evidovaných na Úřadu práce od 3 do 12 měsíců i po dobu delší než 12 měsíců v obou případech téměř zdvojnásobil.

Ke konci ledna 2021 pak disponoval ÚP následujícími údaji:

- ▼ 513 osob (z toho 301 žen) v evidenci ÚP od 3 do 12 měsíců – 45 % z evidovaných uchazečů
- ▼ 231 osob (z toho 136 žen) v evidenci ÚP po dobu 12 měsíců a více – 20 % z evidovaných uchazečů

Příčiny dlouhodobé nezaměstnanosti mohou mít různou povahu. Většinou se jedná o kumulaci více problémů, které mohou mít v případě jabloneckého regionu zásadní původ v diskutovaném předlužení a vysokém počtu exekucí. Z tohoto důvodu se těmto osobám zpravidla nevyplácí legální zaměstnání a jsou odkázány na dávky a ilegální zaměstnávání.

7.2 Zdravotnictví

Problematika zdravotnictví zastává v současné době probíhající pandemie dominantní úlohu a je nepochybně jednou z klíčových oblastí určujících aktuální kvalitu života občanů. Dostupnost a kvalita zdravotní péče by tak měla být i jednou z prioritních oblastí zájmu ze strany města.

Zdravotní péče je v Jablonci nad Nisou poskytována především prostřednictvím **Nemocnice Jablonec n. Nisou, p.o.**, která byla zřízena statutárním městem. Nemocnice dlouhodobě udržuje vysoký standard poskytované zdravotní péče, což bylo také potvrzeno ze strany občanů, kteří v dotazníkovém šetření vyjádřili vysokou spokojenost se zdravotní péčí v podmínkách města. Nemocnice disponuje celkově dostatečnými kapacitami, a to jak personálními, tak technologickými. Finanční situace městské nemocnice je rovněž uspokojivá, je dosahováno pravidelného provozního zisku a dosavadní investiční aktivita je taktéž vysoká.

Národní registr poskytovatelů zdravotních služeb poté eviduje celkem 188 poskytovatelů zdrav. služeb na území města. Podle dostupných informací jsou odborné kapacity nedostatečné v mnoha oborech, např. chybějí praktičtí lékaři, zubaři, psychiatři či posudkoví lékaři.

Podle statistik ČSÚ (2018) je v okrese Jablonec nad Nisou k dispozici **5,1 nemocničních lůžek na 1000 obyvatel**. Tato hodnota je od roku 2013 konstantní, a dlouhodobě tak zůstává pod celorepublikovým průměrem 5,7.

Z pohledu dlouhodobého **vývoje příčin úmrtí** v jabloneckém okrese (2001-2019) byl v roce 2019 evidován značný pokles případů ve spojitosti s nemocemi oběhové soustavy (361/2019 vs. 421/2018) i trávicí soustavy (34/2019 vs. 44/2018). Úmrtí zapříčiněné tzv. novotvary (259 případů) však dosáhlo v roce 2019 nejvyšší hodnoty od roku 2004 a počet novotvarů dýchací soustavy vč. zánětů plic (31) je v dlouhodobém měřítku rovněž extrémní (druhý nejvyšší počet za sledované období).

Dalším nelichotivým ukazatelem (sledovaný ČSÚ) je v podmínkách okresu Jablonce nad Nisou **počet potratů**. Hodnota 39,9 potratů na 100 narozených dětí se řadí mezi nejvyšší v celé České republice. Hůře na tom jsou pouze čtyři okresy v Ústeckém kraji.

Zdravotní stav a dostupnost zdravotní péče v jednotlivých městech (206 ORP v ČR) je dále pravidelně sledována v rámci specifických ukazatelů platformy Obce v datech, který v podmínkách ORP Jablonec nad Nisou dosáhl v roce 2020 následujících hodnot:

- ▼ Souhrnný index zdraví a životní prostředí: **8,0/10** (3. v Libereckém kraji, 16. v ČR)
- ▼ Index praktických lékařů²: 3,1/10 (7. v Libereckém kraji, 120. v ČR)
- ▼ Index dětských lékařů³: 4,0/10 (3. v Libereckém kraji, 108. v ČR)
- ▼ Index dojezdu do nemocnice⁴: 9,5/10 (3. v Libereckém kraji, 26. v ČR)
- ▼ Index lékáren⁵: 2,4/10 (5. v Libereckém kraji, 139. v ČR)
- ▼ Index průměrné délky života⁶: 7,3/10 (1. v Libereckém kraji, 20. v ČR)

Z hlediska celorepublikového srovnání se jako nejpříznivější skutečnost jeví celková úroveň zdraví a životního prostředí ve městě a jeho okolí, která je vzhledem k velikosti SMJN vysoce nadprůměrná. Na druhé straně je nezbytné uvést, že tento stav je z převážné části zapříčiněn kvalitou životního prostředí. V krajském srovnání však město s přihlédnutím k jeho velikosti a počtu obyvatel poměrně dominuje. Ostatní okresní města kraje nedosáhla v souhrnném indexu ani v jednom případě hodnoty 7. Na základě perspektivy tohoto hodnocení (které není v žádném případě vyčerpávající) by tak bylo možné situaci ve městě hodnotit jako uspokojivou, ačkoliv počet praktických/dětských lékařů i lékáren je z tohoto pohledu nedostatečný.

2 Počet ordinací praktických lékařů v dojezdové vzdálenosti do 30 minut autem od radnice obce a počet ordinací praktických lékařů na území obce vztahený na počet obyvatel

3 Počet ordinací dětských lékařů v dojezdové vzdálenosti do 30 minut autem od radnice obce a počet ordinací dětských lékařů na území obce vztahený na počet obyvatel

4 Doba nezbytná na dojetí k nejbližší nemocnici/ fakultní nemocnici od radnice obce

5 Počet lékáren v dojezdové vzdálenosti do 30 minut od radnice obce a počet lékáren na území obce vztahený na počet obyvatel

6 Naděje dožití při narození u mužů a žen v obci

7.3 Klíčové oblasti pro strategický rozvoj města

Navzdory kritické pandemické situaci a mnoha nepříznivých sociálních problémů, se kterými se město musí potýkat, je vybavenost Jablonce nad Nisou v těchto oblastech nadstandardní. Město disponuje funkční sítí sociálních služeb, stabilním mechanismem komunitního plánování a vlastní nemocnicí s vysokou kvalitativní úrovní poskytovaných služeb. Systém financování sociálních služeb je ze strany města nastaven dostatečně a finanční kondice městské nemocnice je taktéž uspokojivá.

Rozsah a různorodost aktuálních problémů v sociální oblasti i zdravotnictví je však vysoký a jejich předpokládaný vývoj je v mnoha případech nepříznivý. Tyto jevy tak mohou v následujícím období negativně ovlivňovat dlouhodobý rozvoj města, a proto jím musí být při strategickém plánování města přiřazena odpovídající důležitost. Mezi takovéto faktory lze mimo jiné zařadit:

- ▼ Současný demografický profil obyvatelstva ve městě a jeho pokračující trend, podprůměrné zastoupení produktivní skupiny obyvatelstva a s tím související vysoký index ekonomického zatížení -> rostoucí počet osob vyžadující péči, zvyšující se nároky na pobytové kapacity a jejich personál, růst nákladů na sociální zabezpečení a zdravotní péči, potřeba rozšiřování služeb určených pro seniory, zvýšené nároky na osoby pečující o seniory atd.
- ▼ Nedostatek pracovníků v oblasti sociálních služeb či nedostatek finančních prostředků a s tím související rizika v podobě snížené dostupnosti a kvality sociální péče, omezení funkčnosti poskytovatelů sociálních služeb, zhoršující se stav sociálních problémů ve městě atp.
- ▼ Pokračující nedostupnost kvalitního bydlení -> vysoký počet sociálně vyloučených lokalit i osob postižených bytovou nouzí/bezdomovectvím, rostoucí nároky na sociální bydlení, absence koncepčního přístupu města k řešení problematiky bydlení
- ▼ Předlužení obyvatel, vysoký podíl exekucí a osobních bankrotů mezi obyvateli města -> doprovodné nežádoucí jevy – kriminalita, sociální vyloučení, drogy, bytová nouze, chudoba
- ▼ Problematika duševního zdraví – nárůst cílové skupiny osob s duševním onemocněním s předpokladem dalšího zhoršování, absence dostatečných odborných kapacit, nepřipravenost města a regionu na reformu psychiatrické péče, nedostatek služeb pro klienty s psychiatrickou diagnózou

A.8 Vzdělávání

8.1 Předškolní vzdělávání

Na území města se nachází celkem 18 mateřských škol zřízených statutárním městem Jablonec nad Nisou. Ve školním roce 2019/2020 do jabloneckých MŠ docházelo celkem 1 617 dětí, z toho 45 dětí do speciálních tříd.

Jednotlivé mateřské školy byly naplněny v souladu s jejich kapacitními možnostmi, a dle údajů města je tak souhrnná kapacita mateřských škol v SMJN každoročně plně využita.

V souvislosti s odkladem školní docházky zůstalo v MŠ obsazeno zhruba 130 míst, což mj. potvrzuje trend minulých let.

Tabulka 14 - Mateřské školy v Jablonci nad Nisou

Mateřské školy v Jablonci nad Nisou	
Neoficiální název	Adresa
MŠ Pohoda	Jablonecké Paseky, Tichá 19
MŠ Kostička	Kokonín, Dolní 3969
MŠ Mšenáček	Mšeno, Josefa Hory 31
MŠ Mochomůrka	Mšeno, Mechová 10
MŠ Pod lesem	Rýnovice, Československé armády 37
MŠ U Pěti veverek	Mšeno, Arbesova 50
MŠ Adélka	28. října 16
MŠ Pod peřinkou	Havlíčkova 4
MŠ Jablůňka	Hřbitovní 10
MŠ Kapička	Husova 3
Žlutá školka, Červená školka	Jugoslávská 13, odl. pracoviště Nemocniční 15a
MŠ Pampeliška	Lovecká 11
MŠ Pastelka	Nová Pasiřská 10
MŠ Slunečnice	Slunečná 9
MŠ Motýlek	Střelecká 14
MŠ Čtyřlístek, Na kopečku	Švédská 14, odl. pracoviště V. Nezvala 12
Mateřská škola Montessori	Zámecká 10
MŠ Hláška	Palackého 37, odl. pracoviště U Přehrady 4

Zdroj: vlastní zpracování podle dat SMJN

Pro předškolní děti jsou v Jablonci k dispozici další většinou soukromá zařízení různého charakteru, mezi které lze například zařadit jesle, organizované dětské skupiny, studia či kroužky jako například:

- ▼ Bublina a Kostička – JBC, z.s.
- ▼ DC Neználek z.s.
- ▼ Miniškolka Motýlek (Renáta Jeřábková)
- ▼ Tedeášovy jesličky (Simona Havlová)
- ▼ Jablíčko – centrum pro rodinu, z.s.
- ▼ Dětská skupina Elánek – Nadační fond Petra Koukala
- ▼ Oříšek – studio pro děti s.r.o.
- ▼ MUHU, z.s.

Již několik let statutární město Jablonec nad Nisou přispívá částkou 1 000 Kč/měsíc na školné pro dítě ve věku od 2 do 5 let. Příspěvek se týká dětí zaměstnaných rodičů s trvalým pobytem v Jablonci nad Nisou, kteří využívají soukromých zařízení poskytujících výchovně-vzdělávací služby a jsou zaregistrovány u SMJN (pozn. většina z výše uvedených subjektů). Město také přispívá předškolním dětem a žákům 1. tříd, kteří se účastní tzv. příměstských táborů, a to částkou 500 Kč.

8.2 Základní vzdělávání

V oblasti základního vzdělávání v Jablonci funguje celkem 13 základních škol, z nich 9 škol je zřízeno městem, dvě zřizuje Liberecký kraj, jedna škola je soukromá a jedna církevní.

V devíti základních školách zřizovaných městem se ve školním roce 2019/2020 vzdělávalo celkem 3 910 žáků, z toho 274 žáků se speciálně vzdělávacími potřebami.

V souladu s demografickým profilem se vyšší počty žáků postupně přemísťují na 2. stupeň ZŠ. Naopak celkový počet žáků prvního stupně zůstává v posledních pěti letech víceméně neměnný. Souhrnná kapacita základních škol zřízených SMJN byla ve školním roce 2019/2020 naplněna ze 77,4 %.

Do jabloneckých základních škol dále docházelo poměrně mnoho cizinců, tj. 167 žáků, mezi nimiž převažují Ukrajinci (59) a Slováci (57).

Z pohledu navazujícího studia žáků, kteří ukončili povinnou školní docházku (2019/2020), bylo 59 % přijato na střední odbornou školu, 25 % na střední odborné učiliště a 16 % na gymnázium.

Speciální základní školy

Za účelem poskytování vzdělávání žákům s různým stupněm a druhem postižení existují na území města dvě základní školy zřízené Libereckým krajem.

- ▼ Základní škola a Mateřská škola, Jablonec nad Nisou, Kamenná 404/4
- ▼ Základní škola, Jablonec nad Nisou, Liberecká 1734/31

V těchto školách se vzdělává více než 250 žáků se speciálními vzdělávacími potřebami a různými stupni podpůrných opatření. ZŠ a MŠ Kamenná navíc zajišťuje vzdělávání dětem a žákům hospitalizovaným na dětském oddělení jablonecké nemocnice. Jelikož však obě základní školy, které vzdělávají děti s mentálním a kombinovaným postižením včetně dětí s poruchou autistického spektra, zřizuje Liberecký kraj, město z pohledu strategického plánování nepočítá s žádnou významnější změnou.

Souhrnný výčet základních škol v Jablonci nad Nisou je představen v následujícím přehledu.

Tabulka 15 - Základní školy v Jablonci nad Nisou

Základní školy v Jablonci nad Nisou	
Zřizovatel	Základní škola
Město Jablonec nad Nisou	Základní škola Jablonec nad Nisou, Pasířská 72
	Základní škola Jablonec nad Nisou – Mšeno, Arbesova 30
	Základní škola Jablonec nad Nisou – Mšeno, Mozartova 24
	Základní škola Jablonec nad Nisou – Kokonín, Rychnovská 216
	Základní škola Jablonec nad Nisou – Rýnovice, Pod Vodárnou 10
	Základní škola Jablonec nad Nisou, 5. května 76
	Základní škola Jablonec nad Nisou, Liberecká 26
	Základní škola Jablonec nad Nisou, Na Šumavě 43
	Základní škola Jablonec nad Nisou, Pivovarská 15
Sdružení přátel Svobodné obecné školy	Svobodná základní škola
Biskupství litoměřické	Základní škola Antonína Bratřovského
Liberecký kraj	Základní škola a Mateřská škola, Jablonec nad Nisou, Kamenná 404/4
	Základní škola, Jablonec nad Nisou, Liberecká 1734/31

Zdroj: vlastní zpracování podle dat SMJN

8.3 Střední vzdělávání

V Jablonci působí celkem 6 středních škol, z nichž všechny byly zřízeny Libereckým krajem.

- ▼ Gymnázium Dr. Antona Randy, Jablonec nad Nisou
- ▼ Gymnázium, Jablonec nad Nisou, U Balvanu 16
- ▼ Střední průmyslová škola technická, Jablonec nad Nisou, Belgická 4852
- ▼ Střední škola řemesel a služeb, Jablonec nad Nisou, Smetanova 66
- ▼ Střední uměleckoprůmyslová škola a Vyšší odborná škola, Jablonec nad Nisou, Horní náměstí 1
- ▼ Vyšší odborná škola mezinárodního obchodu a Obchodní akademie, Jablonec nad Nisou, Horní náměstí 15

8.4 Vysoké a vyšší odborné vzdělávání

Vysokoškolský stupeň vzdělávací soustavy není v Jablonci zastoupen. Nejbližší vzdálené vysoké školy jsou v Liberci, a to Technická univerzita Liberec a pobočka soukromé Metropolitní univerzity Praha, o.p.s.

Oproti tomu vyšší odborné školy jsou v Jablonci přítomny dlouhodobě, a to:

- ▼ Vyšší odborná škola mezinárodního obchodu a Obchodní akademie, Horní náměstí 1
 - ▶ Tříleté denní studium v oboru Mezinárodní obchodní styk se zaměřením na zahraniční obchod nebo cestovní ruch
 - ▶ Tříleté denní studium v oboru Pojišťovnictví
- ▼ Střední uměleckoprůmyslová škola a Vyšší odborná uměleckoprůmyslová škola, Horní náměstí 15
 - ▶ Tříleté denní studium v oboru Ražená medaile a mince

8.5 Celoživotní vzdělávání

V prostorách jablonecké městské knihovny je již 6 let k dispozici nabídka kurzů Virtuální univerzity třetího věku (VU3V) jako jedna z forem celoživotního vzdělávání organizovaného Provozně ekonomickou fakultou České zemědělské univerzity v Praze.

Cílem této Virtuální univerzity je umožnit všem posluchačům v rámci České republiky zájmové vysokoškolské studium bez ohledu na vzdálenost od sídel vysokých škol a univerzit, ve kterých probíhá prezenční seniorské vzdělávání.

Nabídka zahrnuje především historicko-naučné a vědecko-popularizační kurzy. Studia se mohou účastnit občané důchodového věku nebo invalidní důchodci. Funkci konzultačního střediska VU3V vykonává programové oddělení knihovny, které rovněž organizuje autorská čtení, besedy, přednášky, setkání se zajímavými lidmi regionu, výstavy, soutěže apod.

Dalším významným aktérem v oblasti celoživotního vzdělávání je vzdělávací centrum EDUCA, které aktuálně realizuje projekt *Advantage – enterprising older woman*. Projekt se zaměřuje na podporu rozvoje znalostí a dovedností, které mají pomoci při vzniku nového podnikání nebo dosažení vyšší kvalifikace ve specifické skupině žen věku 50+.

Do oblasti celoživotního vzdělávání aktivně vstupuje i ZUŠ Jablonec nad Nisou pořádáním Akademie umění a kultury pro seniory Libereckého kraje.

8.6 Základní umělecké vzdělávání

Hlavním organizátorem uměleckého vzdělávání dětí, mládeže i dospělých je **Základní umělecká škola** Jablonec nad Nisou, Podhorská 47. Tato městem zřízená organizace nabízí vzdělávání ve 4 oborech. ZUŠ ve školním roce 2019/2020 navštěvovalo 1 066 žáků ze ZŠ a SŠ, z toho: hudební obor 703 žáků, výtvarný obor 219 žáků, taneční obor 93 žáků, literárně dramatický obor 51 žáci. Již od roku 2016 je ZUŠ zapojena do projektu Akademie umění a kultury pro seniory Libereckého kraje. Ve třetím akademickém roce vyučovalo 21 učitelů celkem 59 studentů – seniorů, úspěšně jich dokončilo tříleté studium 40.

8.7 Zájmové a volnočasové vzdělávání

Zájmové vzdělávání se uskutečňuje v Jablonci nad Nisou nejen ve středisku volného času, ale také ve školních klubech a školních družinách. Největším poskytovatelem těchto služeb je městem zřízený **Dům dětí a mládeže Vikýř** Jablonec nad Nisou, Podhorská 49. Ve školním roce 2019/2020 docházelo do 96 zájmových útvarů celkem 802 dětí a žáků.

Rovněž nabídka zájmových kroužků v základních školách je velmi pestrá a do jejich činnosti jsou zapojeny stovky dětí. Široké spektrum volnočasového vzdělávání nabízí na území města také jazykové, hudební a taneční školy i řada dalších soukromých či neziskových organizací a subjektů.

8.8 Specifické problémy ve vzdělávání

Inkluze ve vzdělávání

V otázce inkluze město Jablonec nad Nisou doposud nemá žádnou speciální strategii ani koordinátora inkluze, jako je tomu v případě některých jiných měst, nicméně tato problematika je se školami průběžně řešena a jsou zde nastavena určitá systémová opatření (např. financování, spolufinancování či předfinancování psychologů či speciálních pedagogů). Školy také velmi úzce spolupracují s pedagogicko-psychologickými poradnami (PPP), popř. dalšími speciálně-pedagogickými centry (SPC).

Současně je ze strany města školám nabízena podpora vzdělávání nadaných a mimořádně nadaných žáků, které je dle odpovědných zástupců SMJN ze strany MŠMT nedostatečně řešeno/podporováno, ač je součástí inkluze. V tomto ohledu město spolupracuje s PPP.

Prevence a sociální problémy na školách

Primární prevence na školách je řešena v rámci školského systému prostřednictvím metodiků prevence na školách, metodika v PPP a také ve spolupráci s odborem sociálních věcí a zdravotnictví a Městskou policií.

SMJN ze svého rozpočtu pravidelně finančně přispívá na primární prevenci všem svým zřízeným základním školám, které následně odevzdávají přehled aktivit v oblasti primární prevence, jež s přispěním města realizovaly.

Rozsah sociálních problémů na školách je výrazně ovlivňován spádovou oblastí dané školy. Některé školy mají ve svých obvodech převahu panelových domů, v jiných obvodech naopak převažují domy rodinné. Nejvíce problémů však řeší ty školy, v jejichž školském obvodu převažují bytové domy, ve kterých je vyšší koncentrace osob ze sociokulturně znevýhodněného prostředí. Pokud je některý školský obvod takto znevýhodněn, snaží se město dané škole vytvářet podmínky umožňující zvládnout náročnější práci.

Společnou snahou odborů humanitního a sociálních věcí je vyloučené lokality dále nerozšiřovat a nekoncentrovat osoby ze socio-kulturně znevýhodněného prostředí.

8.9 Klíčové oblasti pro strategický rozvoj města

Oblast vzdělávání je v podmínkách Jablonce nad Nisou charakterizována především stabilní a funkční sítí mateřských a základních škol a přítomností středních škol se specializovaným i všeobecným zaměřením. Město disponuje širokou nabídkou zájmového a volnočasového vzdělávání a spolupráce mezi městem a vzdělávacími institucemi rovněž funguje velmi dobře. Ze strany veřejnosti pak byla s kvalitou vzdělávání vyjádřena v rámci dotazníkového šetření nadprůměrná spokojenost.

Z pohledu dalšího rozvoje města a hlavních faktorů, které jej mohou dlouhodobě negativně ovlivňovat, se jedná zejména o následující problematice oblasti:

- ▼ Nevyhovující technický stav některých objektů mateřských a základních škol, a to včetně jejich vybavení, zázemí, zahrad a hřišť vyžaduje rozsáhlou rekonstrukci, modernizaci či energetickou optimalizaci. Obdobná situace se týká nevyhovujících prostor a technického stavu DDM Vikýř.
- ▼ Z dlouhodobého hlediska je nezbytné systematicky pracovat na zvýšení atraktivity města pro studenty i absolventy. Jedná se o komplexní problematiku, která by měla směřovat ke zvýšení motivace vzdělávání na území města a postupného úbytku v počtu absolventů odcházejících z města. Důležitým prvkem je nastavit koncepčnější podporu a propojení lokálního trhu práce se středními školami, a zvýšit tak

provázanosti absolventů s jejich uplatnitelností ve městě. Rozvoj spolupráce hlavní aktérů (školy, město, podniky, odborná veřejnost, Liberecký kraj aj.) bude nepochybně klíčovým faktorem úspěchu.

- ▼ V otázce celospolečenských výzev musí být věnována dostatečná pozornost specifickým problémům jako je inkluze, zhoršené duševní zdraví, kyberšikana či rostoucí požadavky na technické vybavení a související znalosti. V neposlední řadě je pak nezbytné nastavit účelné řešení a přístup k cizincům na školách.

A.9 Kultura, sport a cestovní ruch

9.1 Kultura

Jablonec disponuje poměrně širokou kulturní vybaveností, která je značně navázána na jeho historický vývoj a kulturní tradice, které jsou s tímto regionem spjaty.

V oblasti kultury ve městě působí celá řada kulturních zařízení a organizací, z nichž statutární město Jablonec nad Nisou zřizuje tři následující:

- ▼ Kultura Jablonec, p. o.
- ▼ Městská knihovna Jablonec nad Nisou, p. o.
- ▼ Městské divadlo Jablonec nad Nisou, o.p.s.

Kultura Jablonec, p. o.

Organizace byla zřízena rozhodnutím Zastupitelstva města Jablonec nad Nisou s účinností od 1. 10. 2020 a k 1. 1. 2021 převzala činnost společností Eurocentrum Jablonec nad Nisou s.r.o. a Jablonecké kulturní a informační centrum, o.p.s.

Organizace provozuje následující kulturní zařízení:

- ▼ Eurocentrum
- ▼ kino Radnice, kino Junior, Letní kino
- ▼ Dům Jany a Josefa V. Scheybalových
- ▼ Kostel sv. Anny

Hlavní činnosti společnosti Kultura Jablonec, p.o.:

- ▼ Poskytování služeb veřejnosti v oblasti kultury, cestovního ruchu a vzdělávání
- ▼ Realizace kulturních, výchovných, společenských a vzdělávacích akcí
- ▼ Pořádání festivalů, přehlídek a soutěží (zájmových i profesionálních)
- ▼ Organizace volnočasových aktivit
- ▼ Pořádání výstav, odborné zpracování a zpřístupnění tiskovin a programů sbírek umělecké a muzejní povahy
- ▼ Propagace města Jablonec nad Nisou (ve spolupráci se zřizovatelem) a účast na veletrzích cestovního ruchu
- ▼ Správa turistického informačního portálu www.jablonec.com

Městská knihovna Jablonec nad Nisou, p. o.

Městská knihovna je základní knihovnou s regionální funkcí, poskytuje veřejné knihovnické a informační služby, buduje univerzální knihovní fond, umožňuje přístup k informacím na internetu či z vnějších informačních zdrojů, vykonává kulturní a neformálně vzdělávací činnost. Městská knihovna má čtyři pobočky a k roku 2020 disponuje počtem 92 903 knihovních jednotek.

Městské divadlo Jablonec nad Nisou, o.p.s.

Městské divadlo je divadlem bez stálé scény. Ročně pořádá více než 180 divadelních představení, koncertů, přehlídek a výstav, kterých se účastní více než 60.000 diváků.

Kromě městských kulturních organizací působí v Jablonci nad Nisou další kulturní zařízení, sdružení či jinak kulturně významné organizace, z nichž k nejvýznamnějším patří:

- ▼ Muzeum skla a bižuterie v Jablonci n. N.
- ▼ Městská galerie MY
- ▼ Galerie N
- ▼ Dům česko-německého porozumění
- ▼ Svaz výrobců skla a bižuterie
- ▼ Klub Na Rampě
- ▼ Klub Woko
- ▼ Kulturní centrum Hotel Praha

Živá kultura

Prostřednictvím dotací SMJN na svém území město podporuje činnost subjektů, které realizují svoji celoroční činnost a pořádají akce v oblasti kultury. V rámci dotazníkového šetření, jehož prostřednictvím byla mapována kulturní scéna na území SMJN odpovědělo 52 subjektů realizujících s různou intenzitou a v rozličných žánrech své aktivity v oblasti kultury. Jedná se o pěvecké soubory, taneční skupiny a školy, subjekty působící v oblasti folkloru a tradic, hudební školy, hudební skupiny a další subjekty zaměřené na působení v rozličných kulturních oblastech.

Architektonicky významné objekty:

Jablonec dále disponuje jedinečnou architekturou a řadou cenných památek z období secese, funkcionalismu či novorenesance. Mezi významné architektonické hodnotné objekty lze mj. zařadit:

- ▼ Háskova vila
- ▼ Schmelowského vila
- ▼ Linkeho dům
- ▼ Jablonecké radnice (stará, nová)
- ▼ Kantorova vila
- ▼ Schneiderova vila
- ▼ Petřín
- ▼ Löblova vila
- ▼ Vila Josefa Jägera
- ▼ Giebischova vila
- ▼ Dresslerova vila
- ▼ Scheiblerovy domy
- ▼ Sokolovna
- ▼ Městské divadlo
- ▼ Městské lázně
- ▼ Muzeum skla a bižuterie a další

Sakrální památky:

- ▼ Kostel Dr. Farského
- ▼ Kostel Nejsvětější Trojice
- ▼ Kostel svaté Anny
- ▼ Kostel Nejsvětějšího Srdce Ježíšova
- ▼ Starokatolický kostel Povýšení sv. Kříže

Městská památková zóna:

Jablonecká městská památková zóna (dále také „MPZ JNN“), která zahrnuje střed města, byla vyhlášena Ministerstvem kultury ČR v roce 1992. Výjimečnost MPZ JNN spočívá ve velmi dobře dochované sídelní struktuře, která se vytvářela od počátku 19. století. Během cca 150 let zde vznikl pozoruhodný městský organismus, který si v základních obrysech dochoval svůj urbanistický koncept dodnes. Smyslem památkové zóny je uchovávat tento hodnotný odkaz, kterým je město především díky dochovaným historickým budovám obdařeno. V roce 2014 byl pro tento účel zpracován Plán ochrany městské památkové zóny Jablonec nad Nisou.

Z hlediska podpory města SMJN poskytuje (Program obnovy MPZ JNN) dotace na obnovu objektů, které se nacházejí v MPZ JNN, ale které zároveň nejsou kulturní památkou. V rámci dotačního titulu Ministerstva kultury (Program regenerace městských památkových rezervací a městských památkových zón) poté město přispívá na obnovu a restaurování kulturních památek v MPZ JNN.

Ze strany SMJN také pravidelně dochází k opravám a obnově uměleckých děl a kulturních památek, popř. vznikají umělecká díla nová (např. pamětní desky), viz tabulka níže.

Tabulka 16 - Opravy a obnova uměleckých děl a kulturních památek

Opravy a obnova uměleckých děl a kulturních památek v SMJN						
Evidenční údaj	2014	2015	2016	2017	2018	2019
Počet uměleckých děl a památek ve správě města	75	75	75	79	83	83
z toho zapsáno ve jmenném seznamu kulturních památek	12	13	14	14	14	14
Prostředky z rozpočtu města na opravy (tis. Kč)	349	954	662	697	1 473	415

Zdroj: vlastní zpracování podle dat SMJN

9.2 Sport

Jablonec nad Nisou lze nepochybně označit za město se sportovním duchem, které disponuje nadprůměrnými podmínkami pro provozování celé řady sportů, a to v rámci města samotného i jeho okolí. Sportovat je zde možné na profesionální i amatérské úrovni. Blízkost Jizerských hor a všudypřítomné přírody navíc vytváří vhodné podmínky pro zimní sporty, cyklistiku i běžnou volnočasovou turistiku.

Podle dostupných statistik České unie sportu (1/2021) v Jablonci působí 42 sportovních subjektů a celkem 83 oddílů, které evidují celkem 9 711 registrovaných členů. I přes potenciálně sníženou vypovídací hodnotu těchto ukazatelů vlivem možného zahrnutí již neaktivních subjektů/oddílů/členů jsou tato čísla velmi nadprůměrná. Srovnatelně velká města jako Děčín, Teplice, Jihlava či Mladá Boleslav dosahují zhruba polovičních hodnot.

Podstatnou skupinu sportujících obyvatel města dále tvoří osoby neregistrované v žádném klubu. Tato skutečnost může hrát důležitou roli nejenom vůči demografickému profilu města a jeho trendu, ale také jako prevence sociálně patologických jevů, které jsou v podmínkách města zastoupeny (blíže viz kapitola 7).

Sportovní infrastruktura města je tvořena především venkovními a uzavřenými sportovišti, které jsou z převážné části v majetku města. Mezi nejvýznamnější sportoviště na území města lze zařadit:

- ▼ Areál ČLTK Horní Proseč
- ▼ Areál volnočas. aktivit v ul. Čelakovského
- ▼ Městská hala
- ▼ Městský zimní stadion
- ▼ Plavecký stadion
- ▼ Přírodní sportovní areál Srnčí důl
- ▼ Sportovní areál Břízky
- ▼ Ski areál Dobrá Voda
- ▼ Sokolovna Jablonec n. N.
- ▼ Sportovní areál Střelnice

Sportovní zařízení jsou většinou spravována městskou organizací **SPORT Jablonec nad Nisou, s.r.o.** V některých případech je pak provoz zajišťován městem samotným, popř. soukromým subjektem na základě smluvního vztahu. Společnost SPORT Jablonec nad Nisou, s.r.o. byla zřízena SMJN za účelem provozování (správa, údržba) sportovních zařízení v majetku města. V současné době provozuje tato nejvýznamnější sportovní zařízení:

- ▼ Městský plavecký bazén
- ▼ Areál volnočasových aktivit
- ▼ Areál Střelnice: fotbalový stadion, atletický stadion, atletická hala
- ▼ Městská hala
- ▼ Městský zimní stadion
- ▼ Sauna Sport

Jablonec je dále znám díky své rozlehlé **Vodní nádrži/přehradě Mšeno**, která leží v těsné blízkosti centra. Jedná se o jednu z klíčových předností / konkurenčních výhod města. Rovněž z pohledu veřejnosti se jedná o hlavní silnou stránku Jablonce nad Nisou, čemuž také musí odpovídat adekvátní pozornost ve strategii města. Dlouhodobá absence koncepčního přístupu k celkové rekultivaci přehrady a jejího okolí je nepříznivým faktem, který v podmínkách města rezonuje již mnoho let, a která tak může nepříznivě ovlivnit jeho dlouhodobý rozvoj a výsostně postavení této unikátní atraktivity města.

Nejenom na základě výše uvedeného přehledu je možné sportovní a volnočasovou vybavenost města označit za dostatečnou a celkově pokrývající potřeby místních občanů.

Z pohledu koncepčního řízení oblasti sportu byl koncem roku 2020 schválen **Plán rozvoje sportu města Jablonec nad Nisou 2021-2023**, který především definuje priority a oblasti podpory pro následující tři roky a stanovuje výši finančních prostředků nezbytných k jejich naplnění. Poměrně ambiciózní plán vychází z předpokladu vynaložení celkové částky 337 mil. Kč v průběhu následující tří let, které jsou určeny na následující prioritní oblasti podpory:

- ▼ Podpora činnosti sportovních organizací – neinvestiční výdaje na provoz sportovní infrastruktury a sportovní akce
- ▼ Sportovní infrastruktura ve vlastnictví a dlouhodobém pronájmu sportovních organizací – investice, opravy a údržba
- ▼ Sportovní infrastruktura ve vlastnictví města, spravovaná společností SPORT Jablonec nad Nisou, s.r.o.
- ▼ Sportovní infrastruktura ve vlastnictví města spravovaná městem
- ▼ Sportovní infrastruktura ve školách – tělocvičny, školní sportovní areály

9.3 Cestovní ruch

Jablonec nad Nisou a jeho poloha v podhůří oblíbených Jizerských hor město přímo předurčuje k turismu a aktivnímu trávení volného času. Jeho návštěvou lze spojit unikátní zajímavosti města, sportovní vyžití i výhody plynoucí z blízkosti okolní přírody.

Druhý základní kámen cestovního ruchu zde tvoří skutečnost, že Jablonec byl a stále pořád je městem skla a bižuterie. I v dnešní době jsou v Jablonci špičkové umění a tradice skleněných výrobků a bižuterie hojně zastoupeny a celému regionu tato oblast výrazně dominuje.

Turistických atraktivit je však ve městě a jeho okolí podstatně více. Jako ty nejvýznamnější lze (nad rámec již zmíněných v kapitole 9.1 výše) dále uvést:

- ▼ Oblast sklářství a bižuterie: Muzeum skla a bižuterie v Jablonci nad Nisou, Městské muzeum v Železném Brodě, Minimuzeum skleněných betlémů Železný Brod, Muzeum výroby korálků, sklářské a bižuterní exkurze, prodejny bižuterie a skla
- ▼ Česká mincovna – reprezentativní prodejna s nabídkou mincí a medailí z drahých kovů, investičního zlata a stříbra či numismatiky
- ▼ Četné architektonické památky ve městě z období secese, funkcionalismu a novorenesance (viz architektonicky významné stavby výše)
- ▼ Rekreační střediska Jizerských hor: Bedřichov, Severák, Špičák, Jizerka, Desná atd.
- ▼ Jizerská lyžařská magistrála pro běh na lyžích
- ▼ Biatlonový a lyžařský areál Kolečko – Jablonec nad Nisou Břízky
- ▼ Přehrad: Jablonecká přehrada Mšeno, Černá Nisa Bedřichov, Josefodolská, Souš, Protržená přehrada
- ▼ Ještěd – symbol Libereckého kraje
- ▼ Rozhledny: Špičák, Královka, Bramberk, Slovanka, Černá studnice, Smrk, Štěpánka, Císařský kámen, Nisanka, Kopanina či Rozhledna nad Prosečí atd.
- ▼ Údolí řek Jizery a Kamenice: Malá Skála, hrad Frýdštejn, Vranov – Pantheon, Boskovské jeskyně
- ▼ Kittelův kraj: Jedinečný kraj na pomezí Jizerských hor a Českého ráje, působiště lékaře Kittela
- ▼ Maják a muzeum Jára Cimrmana v Příchovicích
- ▼ Muzeum hraček a mnohé další

Jak již bylo diskutováno výše, oblast cestovního ruchu je ze strany města spravována prostřednictvím nové společnosti Kultura Jablonec, p.o., která z hlediska turismu převzala činnosti po Jabloneckém kulturním a informačním centru, o.p.s. Společnost mj. spravuje turistický informační portál www.jablonec.com, který v přehledné a kvalitní formě prezentuje nespočet turistických cílů v regionu, poskytuje řadu praktických informací (mapy, ubytování, odkazy na jednotlivá místa apod.) a vhodně propaguje město Jablonec nad Nisou a jeho blízké okolí. Webová stránka je navíc dostupná ve třech cizích jazycích, což podstatně zvyšuje její dosažitelnost pro zahraniční turisty.

Negativně lze naopak hodnotit skutečnost, že agendu cestovního ruchu v podmínkách MMJN dlouhodobě nikdo nespravuje. Vzhledem k celkové atraktivitě regionu může tímto vlivem docházet k absenci systémového řízení a nedostatečnému využívání turistického potenciálu, který Jablonecko nabízí.

Kapacita a návštěvnost hromadných ubytovacích zařízení

Z pohledu statisticky sledovaných ukazatelů je tendence návštěvnosti města výrazně rostoucí, a to zejména v posledních sledovaných letech (2017, 2018). Poslední dostupné statistiky ukazují poměrně dramatický nárůst počtu hostů i související počet přenocování. Kapacita hromadných ubytovacích zařízení je navzdory pozitivnímu trendu všech sledovaných ukazatelů víceméně konstantní a dlouhodobě naopak klesá.

Tabulka 17 - Kapacita a návštěvnost hromadných ubytovacích zařízení v Jablonci nad Nisou

Kapacita a návštěvnost hromadných ubytovacích zařízení							
	2012	2013	2014	2015	2016	2017	2018
Počet zařízení	22	23	20	19	19	19	20
pokoje	362	368	354	326	313	315	339
lůžka	873	838	848	728	680	708	776
Hosté	15 004	15 789	13 635	16 866	15 020	19 441	22 082
z toho nerezidenti	5 174	5 273	4 817	5 984	4 958	6 341	7 093
Přenocování	34 082	35 653	28 352	37 624	32 517	44 808	50 358
z toho nerezidenti	13 274	13 200	11 793	15 515	12 313	16 297	19 078
Průměrné přenocování	2,3	2,3	2,1	2,2	2,2	2,3	2,3

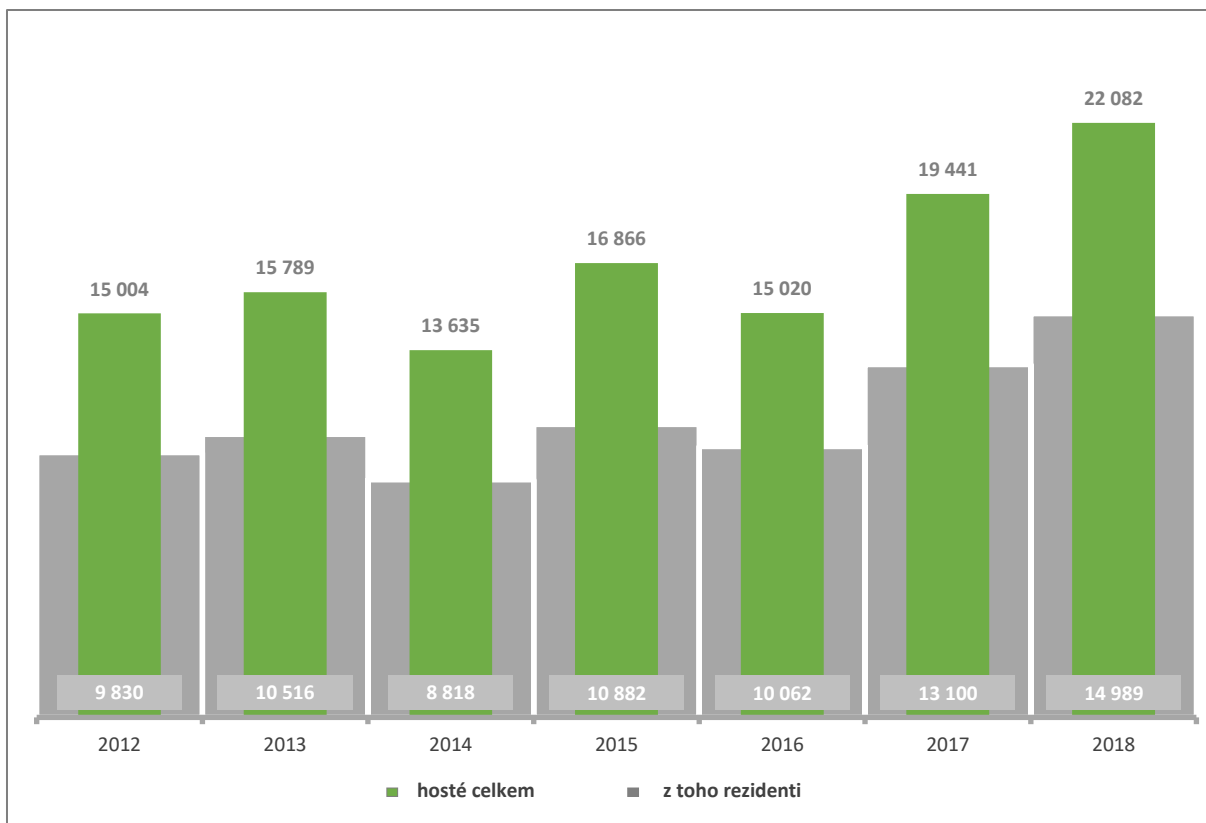
Zdroj: vlastní zpracování podle dat ČSÚ



Graf 19 - Kapacita hromadných ubytovacích zařízení k 31. 12. 2018

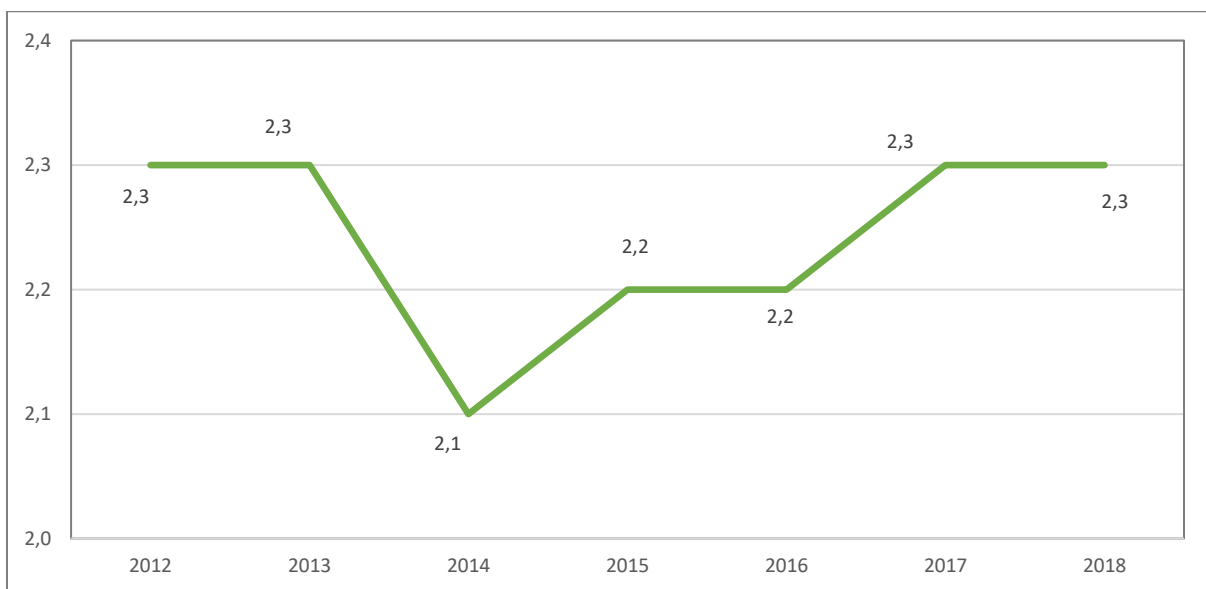
Zdroj: vlastní zpracování podle dat ČSÚ

Vývoj klíčového ukazatele **počet hostů** mezi roky 2016 a 2018 v případě Jablonce nad Nisou vzrostl o více než **47 %**, počet přenocování se v tomto období poté zvýšil o 43 %. I přes to, že je zde patrná určitá volatilita těchto indikátorů, dlouhodobě lze hovořit o pozitivním trendu.



Graf 20 - Návštěvnost hromadných ubytovacích zařízení k 31. 12. 2018
Zdroj: vlastní zpracování podle dat ČSÚ

Velmi sledovaná veličina **průměrný počet přenocování** v posledních letech (s dostupnými statistikami) rovněž roste, což je především z ekonomického hlediska další příznivá informace.



Graf 21 - Průměrný počet přenocování v ubytovacích zařízeních
Zdroj: vlastní zpracování podle dat ČSÚ

Hromadná ubytovací zařízení

Seznam hromadných ubytovacích zařízení v Jablonci nad Nisou je k dispozici v následujícím přehledu.

Tabulka 18 - Seznam hromadných ubytovacích zařízení

Hromadná ubytovací zařízení v Jablonci nad Nisou		
Název	Kategorie	Počet pokojů
APART HOTEL JABLONEC	Hotel ****	11 až 50
HOTEL BŘÍZKY	Hotel ****	11 až 50
HOTEL ZLATÝ LEV	Hotel ****	11 až 50
HOTEL MERKUR	Hotel ***	51 až 100
HOTEL NA BAŠTĚ	Hotel ***	11 až 50
HOTEL REHAVITAL	Hotel ***	11 až 50
HOTEL SPORT	Hotel **	11 až 50
PENSION AYKY	Penzion	10 a méně
PENSION IDYLL	Penzion	10 a méně
PENSION KRÁL	Penzion	10 a méně
PENSION LESOVNA	Penzion	10 a méně
PENSION PŮLMĚSÍC	Penzion	10 a méně
PENZION BAZALKA	Penzion	10 a méně
PENZION PIVOVAR VOLT	Penzion	10 a méně
PENZION POKORNÝ	Penzion	10 a méně
PENZION RYBÁŘSKÁ BAŠTA	Penzion	10 a méně
PENZION SPORT U BOUŠKŮ	Penzion	10 a méně
PRIVAT PENSION ALPINA	Penzion	10 a méně
TJ SOKOL JABLONEC NAD NISOU	Turistická ubytovna	10 a méně
LÁZNĚ JABLONEC	Ostatní zařízení jinde nespecifikovaná	10 a méně

Zdroj: vlastní zpracování podle dat ČSÚ

Pro úplnost dodáváme, že výše diskutovaná celková kapacita i návštěvnost ubytovacích zařízení nezahrnuje individuální nabídku ubytování v podobě samostatných apartmánů a kapacit souvisejících se sdílenou ekonomikou a platformami existujícími v podmínkách města (např. Airbnb).

9.4 Klíčové oblasti pro strategický rozvoj města

Kulturní vybavenost a sportovní orientace města tvoří spolu s vysokým potenciálem cestovního ruchu jeden z důležitých pilířů rozvoje Jablonce nad Nisou. Město disponuje širokou nabídkou kulturních, sportovních i volnočasových atraktivit, které je však nezbytné systematicky rozvíjet a ze strany města aktivně podporovat a řádně spravovat. Jedná se tak bezesporu o prioritní oblast, v rámci které je nevyhnutelné věnovat dostatečnou pozornost mj. následujícím problematickým oblastem, jež mohou strategický rozvoj města nepříznivě ovlivnit.

- ▼ Pro cílený rozvoj diskutovaných oblastí je absence nastaveného koncepčního přístupu a strategického řízení zásadním omezením. Město nemá zpracovanou žádnou koncepci pro oblasti kultury a cestovního ruchu. Žadoucí by bylo rovněž vypracování určitého plánu k volně přístupné sportovní infrastruktuře a její správě/údržbě.
- ▼ Dalším dlouholetým problémem je nevyhovující stav a zanedbaná údržba mnoha kulturních památek a atraktivit ve městě, které přispívají k opakovaně zdůrazňovanému zanedbanému vzhledu města, a to především v jeho centrální části. V tomto ohledu je tak důležitá úloha kultury v Jablonci posilovat, zvýšit jeho atraktivitu a celkově zlepšit přátelské prostředí ve městě.

- ▼ V problematice sportu by pak měla být pozornost věnována především obnově nevyhovujícího stavu sportovní infrastruktury ve vlastnictví města, a to včetně volně přístupné sportovní infrastruktury.
- ▼ Potenciál cestovního ruchu dlouhodobě trpí nedostatkem koncepčního řízení, vymezením rolí, stanovením cílů/projektů/aktivit a systematickým rozvojem oblasti i hlavních turistických atraktivit, kterými město a celý region disponuje. Tyto nedostatky je v nadcházejícím období nezbytné minimalizovat, posílit celou oblast z pohledu personálních a finančních zdrojů, zavést koordinovaný přístup k propagaci a rozvoji cestovního ruchu vč. doprovodné infrastruktury a dále zvýšit spolupráci s hlavními aktéry v regionu (statutární město Liberec, Liberecký kraj aj.).
- ▼ Neexistence koncepčního plánu k rozvoji přehrady a jejího okolí je rovněž skutečnost, která negativně ovlivňuje využití jedinečného potenciálu této lokality. V následujících letech by k tomuto problému mělo být přistoupeno s odpovídající důležitostí a okolí jablonecké dominanty systematicky revitalizovat.
- ▼ Pro dlouhodobý rozvoj je dalším slabým místem určitá absence jasné identity města a jeho dlouhodobé vize, které by v patřičné míře odkazovaly na jedinečnou historii a tradici města, a posilovaly tak sounáležitost občanů s městem.

A.10 Životní prostředí

10.1 Ovzduší

Kvalita ovzduší v Jablonci nad Nisou je negativně ovlivněna především emisemi z dopravy. Dalšími zdroji znečištění jsou průmyslové podniky, kotelny a lokální topeniště. Monitoring ovzduší ve městě je prováděn požadovou stanicí ČHMÚ umístěnou v ulici 28. října, množství sledovaných veličin bylo po roce 2003 značně redukováno, a tak není bez dalších měření zcela zřejmé, jaké imisní zátěži je obyvatelstvo vystavováno.

Z poslední realizované rozptylové studie z roku 2008 vyplývá, že největší míra znečištění ovzduší kopíruje dopravně nejzatíženější ulice, ve stejných místech dochází pravděpodobně k překročení imisních limitů. Vzhledem k narůstající intenzitě dopravy lze důvodně předpokládat, že se situace zhoršuje. Značně problematické je nelegální pálení komunálního odpadu v lokálních topeništích.

Je zřejmé, že dosavadní neekologičnost MHD, rostoucí intenzita dopravy, lokální topeniště či vysoké zastoupení průmyslu ve městě sebou přináší nepříznivé dopady na imisní zátěž obyvatelstva. Pro dostatečné zhodnocení stavu ovzduší by však bylo nezbytné realizovat podrobný monitoring ovzduší, který by probíhal na dlouhodobější bázi a situaci kompetentně vyhodnotil.

Stav ovzduší v jednotlivých ORP je však systematicky sledován v rámci platformy Obce v datech, a to jako tzv. **index znečištění ovzduší**. Ten je složen ze dvou dílčích indexů se shodnou vahou:

- ▼ Průměrná koncentrace polétavých prachových částic PM 10 ve vzduchu na území obce
- ▼ Průměrná koncentrace polétavých prachových částic PM 2,5 ve vzduchu na území obce

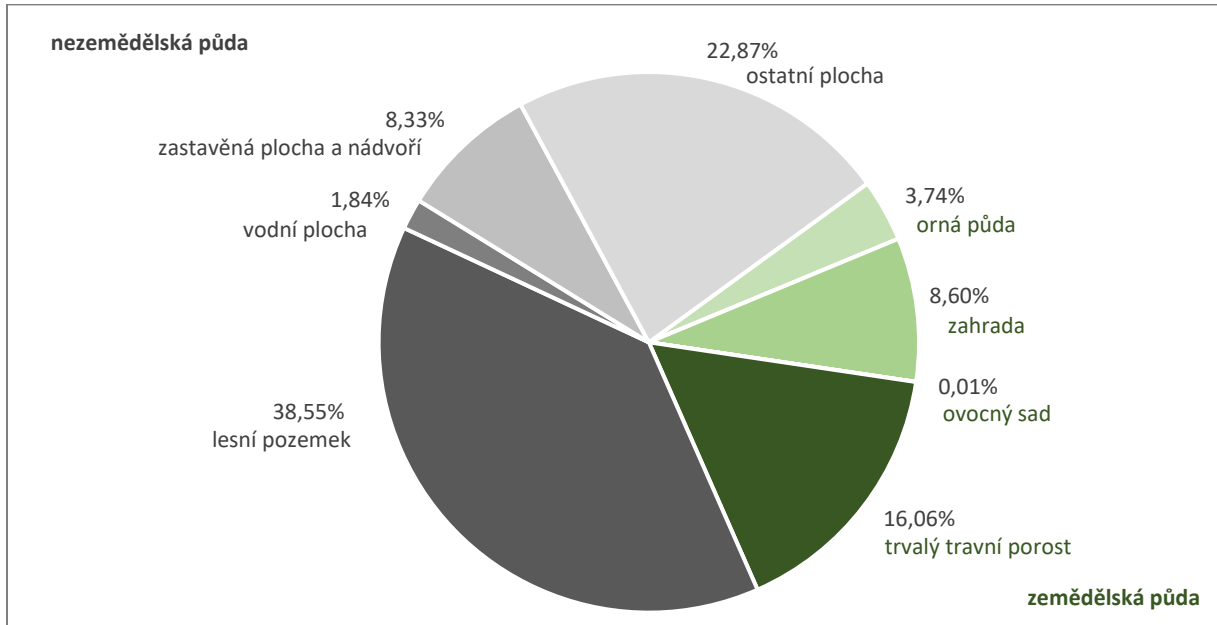
Informace o koncentraci polétavých prachových částic vychází z evidence Českého hydrometeorologického ústavu za období let 2014–2018, a tyto údaje tak lze brát za dostatečně věrohodné. V podmínkách města Jablonec nad Nisou dosahuje souhrnný index hodnoty 6,7 (56. pozice v ČR, 4. v Libereckém kraji), což je v kontextu velikosti města a jeho spíše průmyslové orientace poměrně dobrý výsledek. Podle dostupných údajů nejsou imisní limity PM₁₀, NO₂, benzen a PM_{2,5} většinou překračovány v celém Libereckém kraji, jehož tzv. uhlíková stopa na jednoho obyvatele je ve srovnání s ČR rovněž podprůměrná.

Český hydrometeorologický ústav dále eviduje přehled největších znečišťovatelů ovzduší na daném území. V případě Jablonce a nejbližšího okolí jsou v této databázi aktuálně (11/2020) uvedeny následující subjekty:

- | | |
|-----------------------------------|----------------------------------|
| ▼ Česká telek. infrastruktura a.s | ▼ Tedom, a.s. |
| ▼ CRESTYL properties OC Central | ▼ Rýnovická energetická, s.r.o. |
| ▼ PRECIOSA BEAUTY, s.r.o. | ▼ ATOTECH CZ, a.s. |
| ▼ PRECIOSA, a.s. | ▼ SPL Jablonec nad Nisou, s.r.o. |
| ▼ Soliter, a.s. | ▼ A. Raymond Jablonec, s.r.o. |
| ▼ Nemocnice Jablonec nad Nisou | ▼ Spektrum František, s.r.o. |
| ▼ Kaufland ČR, v.o.s. | ▼ SAN Plus spol. s r.o. |
| ▼ Česká mincovna, a.s. | ▼ UNITHERM, s.r.o. |
| ▼ AG Plus, s.r.o. | ▼ Perlex Bijoux Jablonec, s.r.o. |
| ▼ ABB, s.r.o. | ▼ TRW Automotive Czech, s.r.o. |
| ▼ Plastime Chemi, s.r.o. | ▼ PAS Jablonec, a.s. |
| ▼ Kovohutě Holding DT, a.s. | ▼ Galvanotechna, družstvo |
| ▼ AKT plast. tech. Čechy, s.r.o. | ▼ Michal Maděra |
| ▼ TI Automotive AC, s.r.o. | ▼ Megatech Industries Jablonec |
| ▼ LIGUM spol. s r.o. | ▼ TBG Východní Čechy, s.r.o. |
| ▼ Benteler ČR, s.r.o. | ▼ CIKAUTOXO CZ, s.r.o. |
| ▼ OXXO METAL ZZO | ▼ INTERNATIONAL METAL PLAST |
| ▼ DOV, s.r.o. | |

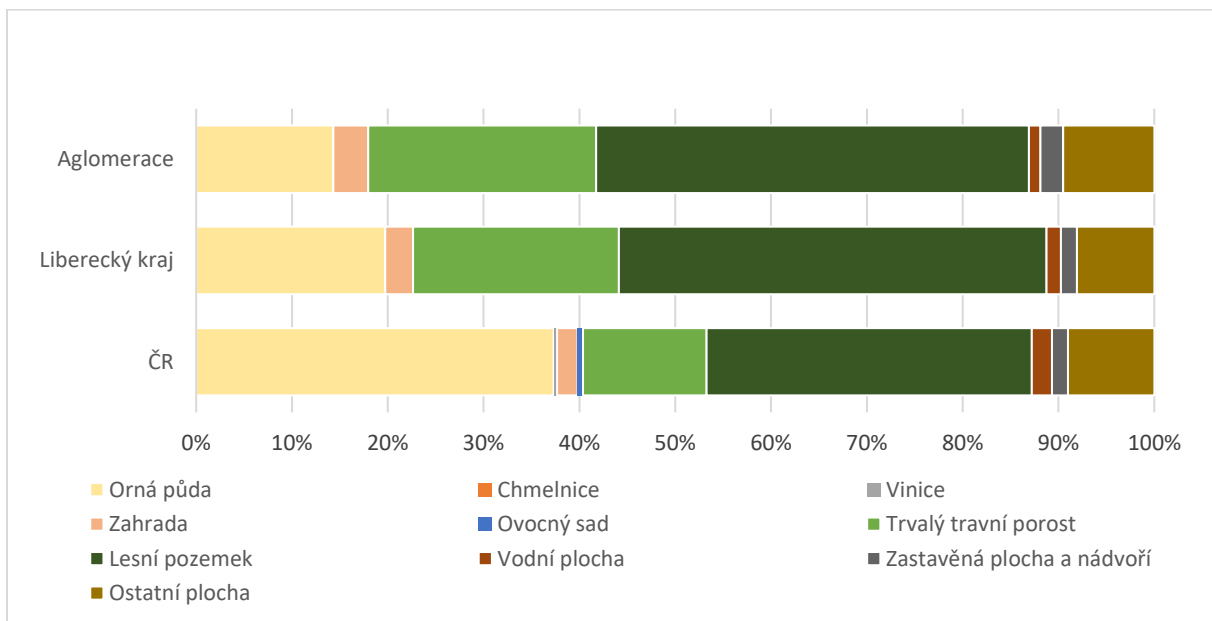
10.2 Půda

Z hlediska dlouhodobé udržitelnosti životního prostředí a větší odolnosti krajiny proti různým negativním vlivům je jedním ze sledovaných ukazatelů tzv. **index ekologické stability**. Ten zjednodušeně řečeno definuje podíl ekologicky příznivých ploch a ploch, které naopak životní prostředí zatěžují. Hodnota tohoto ukazatele je v případě města Jablonec (2,0) i ORP Jablonec (4,3) velmi příznivá a vysoce překračuje celorepublikový průměr 1,08. Index je odvozen od kvantifikovaného využití půdy na území města (popř. ORP), jejíž struktura je dle dat z roku 2019 v Jablonci nad Nisou následující.



Graf 22 - Využití půdy na území města Jablonec nad Nisou k 31. 12. 2019
Zdroj: vlastní zpracování podle dat ČSÚ

Nadprůměrná ekologická stabilita celé liberecko-jablonecké aglomerace a Libereckého kraje je rovněž zřejmá i z následujícího územního srovnání.



Graf 23 - Územní srovnání využití půdy k 31. 12. 2019
Zdroj: převzato z dat Integrované strategie ITI aglomerace Liberec – Jablonec nad Nisou 2021+

Tento pozitivní stav se ovšem vlivem rozrůstání zástavby a úbytkem zeleně především v intravilánu dlouhodobě zhoršuje. Problematický je také postupný rozpad lesů díky nevhodné druhové skladbě, klimatické změně či kůrovcové kalamitě. Zemědělská půda na území města je především díky sklonu pozemků nadprůměrně ohrožena působením vodní eroze.

V území je patrný úbytek biodiverzity. Rozšiřují se plochy obsazené invazivními druhy. Z pohledu Územního systému ekologické stability jsou problematické především některé nefunkční biokoridory.

Celý jablonecký okres poté disponuje značnou velikostí chráněného území. Jeho struktura spolu s rozlohou daného typu území je souhrnně představena níže.

Tabulka 19 - Struktura a velikost chráněných území v okrese Jablonec k 31. 12. 2018

Chráněná území v okrese Jablonec nad Nisou		
Typ chráněného území	Počet	Rozloha (ha)
Národní parky	1	69
Chráněné krajinné oblasti	2	20 301
Maloplošná chráněná území, a z toho:	22	612
- národní přírodní památky	1	23
- národní přírodní rezervace	2	270
- přírodní památky	10	36
- přírodní rezervace	9	283

Zdroj: vlastní zpracování podle dat ČSÚ

10.3 Voda

V posledních letech je velmi palčivou otázkou nejenom v České republice zvýšení výskytu extrémních jevů, především pak **problematika sucha**. Z dlouhodobého hlediska dochází k nárůstu doby s výskytem klimatického i hydrologického sucha, průměrná teplota v Libereckém kraji narostla za posledních 5 let více než o 1°C. Srážkové úhrny i v nejvyšších polohách Jizerských hor poklesly za posledních 5 let o 10–20 %, délka sněhové pokrývky se zkrátila oproti dlouhodobému normálu o 30 %. Deficit vláhové bilance travního porostu nabývá v extrému až 500 litrů na m². Ve vegetačním období trvá v posledních letech půdní sucho (pod 10 % využitelné vodní kapacity) až 10 měsíců. Sucho má zásadní vliv na gradaci kůrovcové kalamity, které postihla 10 % městských lesů.

Dalším extrémním jevem s relevancí pro SMJN jsou přívalové deště. Značná část jabloneckého okresu se nachází v oblasti ohrožené **povodněmi**, což v případě nevyhovující schopnosti půdy zadržet vody dále zvyšuje riziko bleskových povodní.

Z hlediska druhotného **využití dešťové vody** lze konstatovat, že město dosud s dešťovou vodou ne hospodář, a nedochází tak k jejímu druhotnému využití.

Díky poloze města v horské oblasti nejsou **povrchové ani podzemní vody** významně ohroženy intenzivním zemědělstvím či významnými průmyslovými znečišťovateli. Problematické je znečištění vod především v částech města, kde není vybudována kanalizace. Jakost povrchových vod je klasifikována stupněm II. tj. mírně znečištěné. Celkem 29 % území města leží v chráněné oblasti přirozené akumulace vod. Významným limitem využití území je ochranné pásmo Vratislavické kyselky, které zasahuje do k.ú. Proseč n.N. a k.ú. Lukášov. **Kanalizaci** zbývá v některých částech města dobudovat, jinde sdruženou kanalizaci rozdělit na dešťovou a splaškovou. **Kvalitu vody ke koupání ve vodní nádrži Mšeno** se daří držet ve stupni 1 díky ošetřování vody ultrazvukem, v suchých obdobích hladina ve vodní nádrži Mšeno klesá vlivem nedostatečného přítoku.

Zásobování města **pitnou vodou** zajišťuje společnost Severočeské vodovody a kanalizace, a.s., primárním a nejdůležitějším zdrojem vody pro město je vodní nádrž Souš. Vzhledem k poklesu její hladiny v období sucha v roce 2018 lze do budoucna předpokládat, že bude nutné využít či vybudovat další zdroje v rámci vodohospodářské soustavy.

10.4 Kontaminace a znečištění

Ministerstvo životního prostředí ČR zřídilo za účelem evidence, sledování a posuzování rozsáhlou databází o kontaminovaných (popř. potenciálně kontaminovaných) místech či ekologických újmách na území České republiky. Databáze je dostupná v informačním systému SEKM (Systém evidence kontaminovaných míst), v rámci kterého je u příslušné problematické lokality uvedena mj. její základní charakteristika, zjištěná rizika či velikost kontaminace. Na základě informací z tohoto registru (11/2020) se na území Jablonce takových kontaminovaných míst nalézají poměrně mnoho, a to celkem **27 lokalit** s následujícím označením:

- ▼ NISA Proseč
- ▼ Skládky Lukášov
- ▼ Bývalý závod Silka
- ▼ Bývalý závod Škoda-Liaz
- ▼ Skládky Rýnovice
- ▼ Lucas Varsity, s.r.o. - navážka
- ▼ Skládky Horní ulice
- ▼ Výtopna Brandl
- ▼ Bývalá plynárna Jablonec
- ▼ Stavomontáže Liberec
- ▼ Preciosa – Na Hutích
- ▼ Skládky nad ulicí A. Staška
- ▼ BTV Plast, s.r.o.
- ▼ RWE Energie, a.s.
- ▼ ELEKTRO-PRAGA Jablonec
- ▼ Bižuterie s.p., závod Jablonec
- ▼ ABB Elektro-Praga
- ▼ Skládky Měsíční ulice
- ▼ Brownfield Teplárna Paseky
- ▼ Areál bývalé galvanovny
- ▼ PRECIOSA FIGURKY, s.r.o.
- ▼ Bývalý závod TESLY
- ▼ Hvězdná – bývalý sklad POR
- ▼ Areál ATREA – bývalá Bižuterie
- ▼ Bývalý podnik GALVANA
- ▼ Skládky Vrkoslavice
- ▼ Galvanotechna – Západní

Podle tzv. **indexu znečišťovatelnosti** (Obce v datech), který je vypočten na základě „počtu firem, u kterých byly zaznamenány úniky škodlivých látek do životního prostředí, v okruhu 30 kilometrů od radnice obce,“ je však na tom Jablonec naopak poměrně dobře a s hodnotou 6,6/10 se řadí na 48. pozici mezi všemi ORP v České republice. V krajském srovnání se pak jedná o šestou nejvyšší hodnotu indexu (např. Liberec 4,8/152. místo).

10.5 Veřejný prostor, městská zeleň

Správu veřejných prostor a souvisejících rekreačních ploch má v gesci oddělení správy veřejné zeleně. Údržba veřejné zeleně probíhá na základě smluvního vztahu s městskou organizací – Technické služby Jablonec nad Nisou, s.r.o. (dále také „TSJ“).

Kácení a ošetřování stromů je prováděno externími dodavateli na všech pozemcích v majetku města, tj. na veřejně přístupných plochách v parcích či na sídlištích, v zahradách u městských či bývalých městských objektů, v mateřských a základních školách. Je pečováno rovněž o stromy podél komunikací, na hřbitovech, v letním kině a na dalších plochách, které město vlastní. Aktivita oddělení správy veřejné zeleně v této oblasti je souhrnně představena v tabulce níže.

Tabulka 20 - Správa veřejné zeleně

Správa veřejné zeleně v SMJN						
Evidenční údaj	2014	2015	2016	2017	2018	2019
Plocha (m ²)	732 550	740 645	745 554	765 554	791 029	784 246
Celkové náklady (Kč)	7 932 143	7 946 056	7 736 077	8 377 406	9 187 979	7 994 172
Pokácené stromy (ks)	241	317	252	286	160	163
Ošetřené stromy (ks)	655	367	1 193	631	430	241
Nově vysazené stromy (ks)	91	25	37	80	48	61
Nově vysazené keře (ks)	335	1 195	595	2 690	2 888	571
Nově vysezené trvalky (ks)	1 205	163	-	990	4 454	97

Zdroj: vlastní zpracování podle dat SMJN

Do plochy údržby zeleně jsou započítány pouze travníkové plochy, kromě toho se ošetřují ještě keřové a trvalkové porosty či záhony a živé ploty apod. Do celkových nákladů za údržbu je započítána i údržba keřů, trvalek a tvarování živých plotů. V položce „celkové náklady“ je uvedena pouze částka za údržbu smluvně zajištěnou TSJ.

Na úpravách veřejného prostoru ve smyslu výsadby a revitalizace veřejné zeleně se však významnou měrou dále podílí i oddělení investiční výstavby, které kultivaci veřejné zeleně zahrnuje do relevantních investičních akcí města. V období mezi lety 2014 až 2019 proběhly významné úpravy veřejné zeleně mj. v rámci následujících investičních akcí:

- ▼ Revitalizace sídliště Nová Pasiřská – Havlíčkova
- ▼ Revitalizace sídliště Řetízková – Lužická
- ▼ Vybudování víceúčelového a dětského hřiště v ulici Sokolí
- ▼ Sadové úpravy areálu MŠ Nová Pasiřská
- ▼ Sadové úpravy okolí okružní křižovatky Belgická
- ▼ Oprava pomníků včetně sadových úprav – Pyramida Kokonín, památník obětem 1. sv. války Tyršovy sady a památník obětem 1. sv. války Lukášov
- ▼ Sadové úpravy v areálu nemocnice v souvislosti s výstavbou Pavilonu intenzivní medicíny

Nad rámec údajů v tabulce 20 byla v rámci výše uvedených významných a dalších menších investičních akcí města provedena výsadba následujících počtů veřejné zeleně:

Tabulka 21 - Výsadba veřejné zeleně v rámci investičních akcí SMJN 2014–2019

Výsadba veřejné zeleně v rámci investičních akcí SMJN 2014-2019	
Nově vysazené stromy (ks)	300
Nově vysazené keře (ks)	2500
Nově vysezené trvalky (ks)	1000

Zdroj: vlastní zpracování podle dat SMJN

I přes výše uvedené investice se z celkového pohledu zatím nedaří zvrátit negativní trend úbytku zeleně především v centru města. Častý je jev, kdy strom pokácený z bezpečnostních důvodů není možné v dané lokalitě vysadit z důvodu střetu s ochrannými pásy technické infrastruktury. Tento trend je zachycen v následující tabulce.

Tabulka 22 - Pokácené stromy na základě povolení Oddělení životního prostředí a státní památkové péče MMJN

Pokácené stromy na území Jablonce nad Nisou v letech 2017–2020				
	2017	2018	2019	2020
Proseč n. Nisou	7	23	45	48
Lukášov	0	12	18	29
Rýnovice	67	107	85	58
Mšeno n. Nisou	46	102	143	43
Jablonec n. Nisou	197	237	260	224
Vrkoslavice	34	24	15	25
Paseky	37	23	50	41
Kokonín	50	43	44	30

Zdroj: vlastní zpracování podle dat SMJN

Z pohledu městského mobiliáře bylo v roce 2019 dále opraveno 257 laviček a bylo pořízeno celkem 11 nových. V témže roce bylo nakoupeno 72 odpadkových košů a 6 žardiniér.

Na území statutárního města Jablonec nad Nisou se podle údajů města nachází cca **70 dětských hřišť** pro věkovou kategorii 3–15 let, z toho 43 jich je ve správě města (2019). Dlouhodobou snahou města je tato hřiště průběžně obnovovat, aby splňovala technické normy pro jejich zřizování, kontrolu, údržbu a provoz.

V roce 2019 byla na opravy hřišť poskytnuta prozatím největší finanční částka (1 279 tis. Kč). Spravovaná hřiště jsou dále přehledně znázorněna v rámci interaktivní mapy dětských hřišť dostupné skrze internetové stránky města ([odkaz](#)).⁷

V této mapové aplikaci mohou občané města dále nalézt rozmístění laviček, odpadkových košů na směsný komunální odpad nebo psí exkrementy, případně další objekty městského mobiliáře ([odkaz](#)).⁸

Další městská aplikace (webová/mobilní) **Lepší Jablonec** pak mj. slouží k průběžnému zlepšování kvality veřejného prostoru města, a to díky podnětům od občanů, kteří touto formou informují o aktuálních nedostatcích na území města (rozbité lavičky, nepořádek).

Navzdory výše diskutovaným aktivitám města byla ze strany veřejnosti čteně akcentována **zanedbanost veřejného prostoru** a nevyhovující péče o některé plochy zeleně ve městě a veřejný pořádek.

Dalším problémem regionu je vysoký počet tzv. **brownfieldů**, které mají v případě okresu Jablonec nad Nisou podobu zejména opuštěných továrních hal a průmyslových závodů (Tanvald, Smržovka, Desná). S tím jsou spojené negativní jevy, jako je kumulace prachu, odpady, nebezpečí zřícení, kontaminace, zanedbaný vzhled či nevyužitý potenciál dané oblasti. Podle národní databáze brownfieldů agentury CzechInvest (zdaleka neobsahující veškeré brownfieldy) je však na území Jablonce jediný brownfield, a to Městské lázně Jablonec nad Nisou, jejímž vlastníkem je samotné město.

10.6 Radonové ohrožení

Většina území Jablonce nad Nisou leží v ploše s vysokým rizikem pronikání radonu (granitové podloží), pouze malá jižní oblast (část Kokonína na metamorfovaných sedimentech) je zařazena do kategorie středního rizika. V blízkosti tzv. Kokonínského zlomu vychází na povrch uranové zrudnění.

10.7 Hluk

Hluková zátěž je v Jablonci nad Nisou generována především ze silniční dopravy. Mezi další zdroje patří průmyslová výroba a železniční doprava. Hluková zátěž má negativní vliv na zdraví obyvatelstva a klidný spánek. Z tabulky níže je patrné, že nadměrnému hluku je vystaveno nemalé množství obyvatelstva, u části dochází dokonce k překračování hygienických norem. Vzhledem k původu hluku ze silniční dopravy, nelze předpokládat výrazné snížení emisních hodnot L_{aeq} bez současného snížení dopravních intenzit. V blízkosti zatížených komunikací není reálné předpokládat docílení splnění limitních hladin ve venkovním chráněném prostoru.

Tabulka 23 - Hluková pásma obyvatel SMJN

Počet obyvatel Jablonce nad Nisou zasažených hlukem v jednotlivých pásmech Ln								
Hlukové pásmo	40-44 dB	45-49 dB	50-54 dB	55-59 dB	60-64 dB	65-69 dB	dB≥70	celkem
Počet obyvatel	11300	14300	9300	4200	1400	0	0	40500

Zdroj: Akční plán protihlukových opatření pro aglomeraci Liberec

10.8 Klíčové oblasti pro strategický rozvoj města

Problematika životního prostředí a jeho přidružených témat není ze souhrnného hlediska v podmínkách města zásadním problémem. Jablonecký region vykazuje vysokou míru ekologické stability, disponuje dostatkem zalesněných ploch a kvalita ovzduší netrpí nadprůměrným znečištěním. Na druhé straně se však město bude muset vypořádat s několika nepříznivými jevy, které představují značné riziko pro jeho strategický rozvoj. Jedná se především o následující problematice oblasti.

- ▼ Dlouhodobě nevyhovující stav veřejného prostoru, městské zeleně a značný rozsah chátrajících či zcela opuštěných objektů, které mají dopady nejenom na estetické vnímání města ze strany veřejnosti, ale především negativně ovlivňují stav životního prostředí.

⁷ <https://gis.mestojablonec.cz/mapa/detska-hriste/?c=-679318.65%3A-979677.5&z=5&lb=osmll&ly=uln%2Christe-p&lbo=1&lyo=>

⁸ <https://gis.mestojablonec.cz/mapa/pasport-mobiliare/?c=-680469.5%3A-979744.05&z=6&lb=osmllg&ly=mob-bar-s%2Cmob-dop-s%2Cmob-hri-s%2Cmob-jine-s%2Cmob-mois-s%2Cmob-nab-s%2Cmob-voda-s%2Codko%2Chr%2Cad%2Culn&lbo=1&lyo=&i=-681119.13%3A-979727.45>

S tímto problémem úzce souvisí vysoký počet kontaminovaných míst a ekologicky škodlivých lokalit na území města, které stav městského ekosystému dále zhoršují.

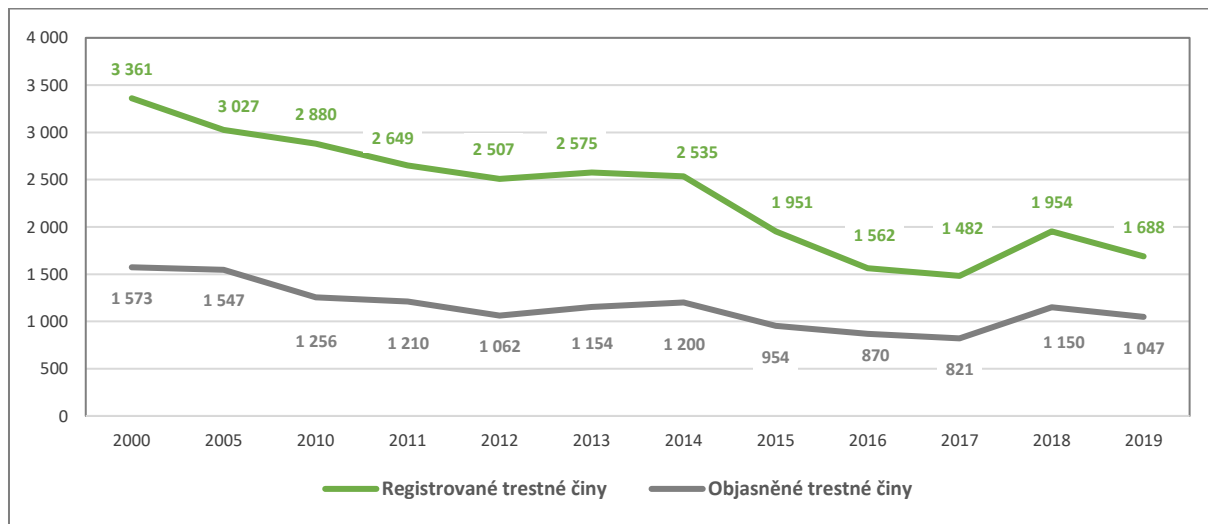
- ▼ K nepříznivému stavu veřejného prostoru nepochybně přispívá skutečnost, že město dosud nemá zpracovány žádnou koncepci pro rozvoj a údržbu veřejných prostranství, městské zeleně či mobiliáře.
- ▼ Z hlediska dlouhodobého směřování města se pak jako velký nedostatek jeví absence strategické dokumentace pro udržitelný rozvoj města a jakéhokoliv plánu na snižování emisí, adaptace na změnu klimatu či systematického přechodu na nízkouhlíkové technologie.
- ▼ V návaznosti na výše uvedené je dále nezbytné výrazně posilovat biodiverzitu na území města, optimalizovat nakládání s vodou (odpadní, dešťovou), zavádět prvky zvyšující retenci vody v krajině, uplatňovat principy modrozelené infrastruktury a její provázání na šedou (technickou) infrastrukturu a celkově zvyšovat klimatickou odolnost města. Dostatečná pozornost by měla být také věnována revitalizaci okolí přehrady Mšeno a řeky Nisy.

A.11 Bezpečnost a krizové řízení

11.1 Kriminalita na Jablonecku

Navzdory skutečnosti, že statistické výstupy kriminality na území statutárního města Jablonce nad Nisou i celého okresu Jablonec vykazují pozitivní tendenci, bezpečnostní situaci nelze v podmínkách regionu stále označit za dostatečně uspokojivou.

Počet registrovaných trestných činů se v jabloneckém okrese mezi roky 2000 až 2019 snížil o úctyhodných **50 %**, což víceméně koresponduje s vývojem v celé České republice i Libereckém kraji. Na druhé straně je zde patrný nárůst trestné činnosti v letech 2018 a 2019, který tento dlouhodobě pozitivní trend nepříznivě vyvrací. Historický vývoj počtu registrovaných činů spolu s indikací jejich objasněnosti je souhrnně představen níže.



Graf 24 - Registrované vs. objasněné trestné činy v okrese Jablonec n. N.
Zdroj: vlastní zpracování podle dat Policie ČR a ČSÚ

Pozitivním jevem je rostoucí míra objasněnosti trestné činnosti, která se od roku 2015 pohybuje nad 50 % a v roce 2019 dosáhla svého historického maxima ve výši **62 %** objasněných trestných činů.

Následující tabulka poté zobrazuje povahu hlavní trestné činnosti a počty vybraných trestných činů na území města Jablonec nad Nisou v uplynulých dvou letech 2018 a 2019.

Tabulka 24 - Povaha trestné činnosti na území města

Vybrané druhy trestných činů				
	2018		2019	
Loupeže		5		12
úmyslné ublížení na zdraví		38		21
násilné trestné činy celkem		95		73
krádeže vloupáním do obchodů		9		9
krádeže vloupáním do bytů		13		25
krádeže vloupáním celkem		140		95
krádeže motorových vozidel		34		19
krádeže z automobilů		75		37
krádeže kapesní		38		44
krádeže prosté celkem		315		215
poškození cizí věci		151		94
Výtržnictví		30		24
Sprejerství		7		11
šíření toxikomanie		14		18
mravnostní trestné činy		11		14

Zdroj: vlastní zpracování podle Bezpečnostní analýzy k Programu prevence kriminality Jablonce n. N. 2020

Na základě prezentovaných údajů lze konstatovat, že celková trestná činnost ve všech souhrnných ukazatelích klesá, avšak je zde patrný nárůst kapesních krádeží, ve kterých dle dostupných informací dochází zejména v lokalitách – Tyršův park, autobusové nádraží, lesopark Žižkův vrch a bytový komplex Horní Proseč.

Nesporně pozitivním faktem je **pokles násilné (30 %) i majetkové (32 %) trestné činnosti**. Stálým problémem poté dle bezpečnostní analýzy zůstává drogová problematika, což je vzhledem k blízkosti hranic historický problém nejenom jabloneckého regionu, ale celého Libereckého kraje.

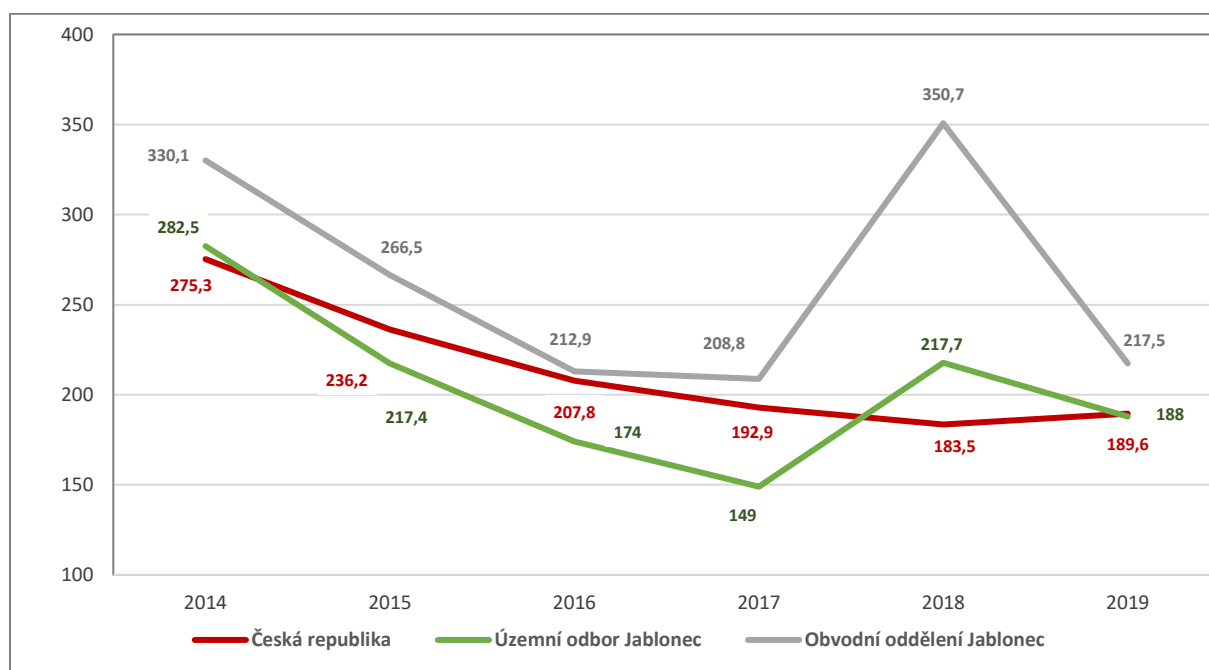
Z hlediska přestupkového jednání zjištěného Městskou policií Jablonec nad Nisou bylo v roce 2019 evidováno celkem **8 576 přestupků**, což představuje dramatický meziroční **nárůst o 32,6 %** oproti roku 2018. Nejvíce byly zastoupeny přestupky v oblasti dopravy, které reprezentují 85,7 % z celkového počtu. Oproti tomu souhrnná zpráva MP za rok 2020 představila pozitivní informaci, která indikuje návrat k původním hodnotám před rokem 2019, tj. počet zjištěných přestupků v roce 2020 činil **6 419**.

Nejenom za účelem územního srovnání kriminality v České republice je v jednotlivých krajích, regionech i městech sledován tzv. **index kriminality**, který udává počet evidovaných trestných činů na 10 000 obyvatel v rámci daného území. Vývoj hodnoty tohoto indexu mezi rokem 2014–2019 je pro relevantní územní celky představen níže.

Tabulka 25 - Územní srovnání indexu kriminality

Územní srovnání indexu kriminality						
	2014	2015	2016	2017	2018	2019
Česká republika	275,3	236,2	207,8	192,9	183,5	189,6
Liberecký kraj	285,5	254,7	209,8	180,6	207	195,4
Územní odbor Jablonec nad Nisou	282,5	217,4	174	149	217,7	188
Obvodní oddělení Jablonec nad Nisou	330,1	266,5	212,9	208,8	350,7	217,5
Obvodní oddělení Jablonec n. Nisou-Mšeno	262,8	232,5	171,1	176,9	191,3	184,8
Obvodní oddělení Rychnov u Jablonce n. N.	202,9	145,1	95,9	97,2	76,3	72,6

Zdroj: vlastní zpracování podle dat www.mapykriminality.cz



Graf 25 - Index kriminality v ČR, ÚO Jablonec n. N. a OO Jablonec n. N.
Zdroj: vlastní zpracování podle www.mapakriminality.cz

Z výše uvedených přehledů je zřejmé, že index kriminality je v případě Obvodního oddělení Jablonec nad Nisou nad českým průměrem, a to v celém sledovaném období. Hodnoty indexu za Územní odbor Jablonec nad Nisou jsou již v celorepublikovém srovnání podstatně příznivější a ve většině posledních let nižší, nežli je český průměr.

Aktuální data o kriminalitě (1-9/2020) poté víceméně potvrzují výše prezentovaná historická data, tj.:

- ▼ Kriminalita v Libereckém kraji je nepatrně vyšší, nežli odpovídá průměru v České republice.
- ▼ Index kriminality v Územním odboru Jablonec n. Nisou je pod českým průměrem.
- ▼ Obvodní oddělení Jablonec n. Nisou disponuje nadprůměrnou kriminalitou.

Tabulka 26 - Aktuální vývoj kriminality

Index kriminality v období 1/2020 – 9/2020	
Území	Index kriminality
Česká republika	127,6
Liberecký kraj	134,9
Územní odbor Jablonec nad Nisou	120,8
Obvodní oddělení Jablonec nad Nisou	159,4
Obvodní oddělení Jablonec nad Nisou – Mšeno	132,1
Obvodní oddělení Rychnov u Jablonce nad Nisou	70,1

Zdroj: vlastní zpracování podle www.mapykriminality.cz

Aktivity v oblasti bezpečnosti a prevence kriminality

Město je dlouhodobě aktivní v preventivních aktivitách, a to prostřednictvím Městské policie Jablonec nad Nisou (dále také „MPJN“), vybraných odborů MMJN či účelově zřízených orgánů. Mezi tyto preventivní činnosti lze mimo jiné zařadit následující:

- ▼ Preventivní a edukativní činnosti MPJN – besedy, přednášky a exkurze pro MŠ, ZŠ, SŠ, seniory či zdravotně postižené
- ▼ Realizace projektu Asistent prevence kriminality (kontroly, dohled, upozorňování)
- ▼ Ustanovení Komise prevence kriminality a její činnost
- ▼ Zpracování koncepce – Plán prevence kriminality statutárního města Jablonec nad Nisou na období 2017 až 2021
- ▼ Existence městského kamerového a dohlížecího systému (MKDS), ke dni 31. 12. 2020 se skládá z 38 kamerových bodů, na kterých je umístěno celkem 48 kamer. Jedná se o 32 otočných kamer, 14 IP stacionárních kamer a 2 mobilní kamery.
- ▼ Zřízení nového odloučeného pracoviště MPJN v Tyršových sadech
- ▼ Dopravní výchova žáků základních škol na dětském dopravním hřišti SMJN
- ▼ Systém včasné intervence
- ▼ Okrskáři MPJN
- ▼ Projekt městské policie – Police Labelling
- ▼ Vydávání pravidelných tiskových zpráv (155 zpráv/2020)
- ▼ Pravidelná činnost Oddělení sociálně právní ochrany dětí, Oddělení sociální péče a Oddělení sociálních služeb MMJN
- ▼ Odborné poradenství související s prevencí kriminality ze strany poskytovatelů sociálních služeb v regionu (více jak 10 subjektů)

11.2 Krizové řízení města

Krizové řízení města zajišťuje oddělení krizového řízení / bezpečnostní ředitel. V součinnosti s ostatními složkami Integrovaného záchranného systému (dále také „IZS“) krizového řízení města zajišťuje mj. následující:

- ▼ příprava města a obcí v ORP Jablonec n. N na mimořádné události
- ▼ řešení krizových situací
- ▼ zajištění ochrany před následky povodní
- ▼ zajištění činnosti bezpečnosti rady, krizového štábu a povodňových komisí SMJN
- ▼ zajištění ochrany obyvatelstva včetně případné evakuace a nouzového přežití
- ▼ informování obyvatelstva ve věci bezpečnosti a krizového řízení
- ▼ zajištění akceschopnosti tří jednotek sboru dobrovolných hasičů (v Jabloneckých Pasekách, Kokoníně a Proseči n. N.) – materiální/technické zabezpečení
- ▼ plnění úkolů města na úseku obrany státu a jeho území
- ▼ odpovědnost za bezpečnost a ochranu zdraví při práci

V podmínkách města je vybudované autonomní pracoviště krizového řízení a pro občany postižené mimořádnou událostí či krizovým stavem město dále disponuje okamžitým náhradním ubytováním.

Potenciál ke zlepšení současného stavu lze nalézt zejména v technologickém rozvoji a modernizaci, například ve formě zavedení plně automatizovaného varovného systému pro informování občanů v krizových situacích prostřednictvím nových technologií.

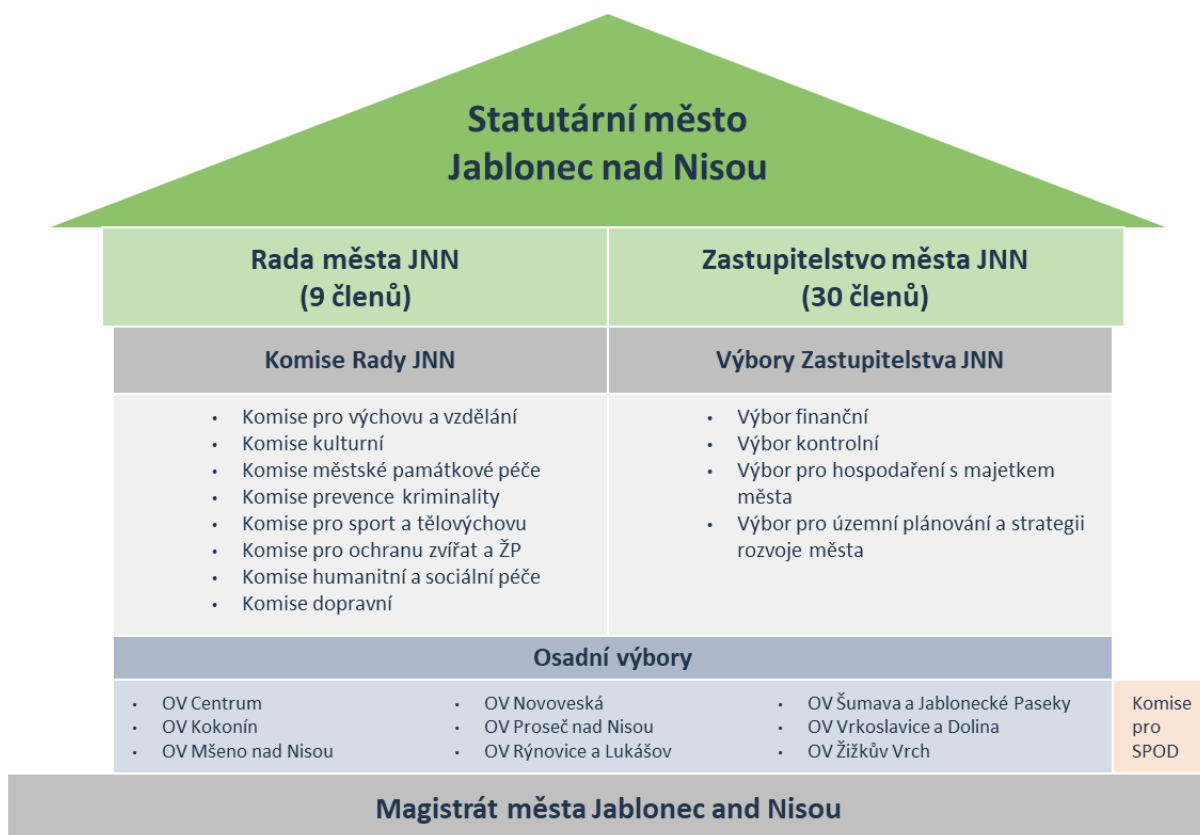
11.3 Klíčové oblasti pro strategický rozvoj města

Příznivou skutečností ovlivňující strategický rozvoj města je značná aktivita v oblasti prevence kriminality, která, ač v letech 2018 a 2019 poměrně vzrostla, má dlouhodobě klesající tendenci. Město se problematice systematicky věnuje, nicméně bezpečnostní situaci stále nelze označit za uspokojivou. Nepochybně se tak jedná o jednu z klíčových priorit v jeho rozvoji, které by měla být věnována velká pozornost, a to zejména s přihlédnutím k následujícím problematickým oblastem.

- ▼ Nejvyšší riziko pro zlepšení bezpečnostní situace ve městě představuje dlouhodobě nenaplněný personální stav Městské policie Jablonec nad Nisou. Jakékoliv další snížení těchto nedostatečných personálních kapacit může současný stav výrazně zhoršit. Je tedy úlohou města, potažmo městské policie, učinit veškeré možné kroky k naplnění žádoucího personálního stavu a snažit se o maximální zvýšení atraktivity neobsazených pozic a jejich následné udržení.
- ▼ Druhou významnou složku v otázce bezpečnosti představují technologie a MKDS. Kamerový systém je nezbytné průběžně rozšiřovat a modernizovat. Vzhledem k úrovni kriminality (především v centru) je potřebné do prostředí města postupně zavádět nové technologie, které bezpečnost města dále zvýší.
- ▼ Třetí pilíř tvoří terénní práce v rámci prevence kriminality, kterou je potřebné kontinuálně posilovat, a to personálně, materiálně i finančně. Snížení aktivity v oblasti prevence kriminality může vyústit v další nárůst kriminality a ohrožení bezpečnosti obyvatel, která již v současné době není z pohledu veřejnosti vnímána jako vyhovující.
- ▼ Z pohledu krizového řízení bude v následujícím období hlavní výzvou udržet krok s technologickým pokrokem a příprava na vznik zcela nových krizových situací (nové pandemie, extrémní sucha atp.).

A.12 Veřejná správa

12.1 Orgány města



Obrázek 8 - Orgány města
Zdroj: vlastní zpracování podle dat SMJN

12.2 Organizace zřízené a založené městem

- ▼ Centrum sociálních služeb Jablonec nad Nisou, p.o.
- ▼ Dům dětí a mládeže Vikýř, p.o.
- ▼ Jablonecká dopravní, a.s.
- ▼ Jablonecká energetická, a.s.
- ▼ Kultura Jablonec, p.o.
- ▼ Městská knihovna Jablonec nad Nisou, p.o.
- ▼ Městské divadlo Jablonec nad Nisou, p.o.
- ▼ Nemocnice Jablonec nad Nisou, p.o.
- ▼ SPORT Jablonec nad Nisou, s.r.o.
- ▼ Technické služby Jablonec nad Nisou, s.r.o.
- ▼ Základní umělecká škola, Jablonec nad Nisou, Podhorská 47, p.o.
- ▼ 18 mateřských škol
- ▼ 9 základních škol

12.3 Strategická dokumentace města

Město Jablonec nad Nisou disponuje řadou strategických dokumentů, které především určují jeho směřování v dané oblasti a stanovují hlavní priority a cíle města pro střednědobý/dlouhodobý horizont. Celkovou úroveň této dokumentace lze v kontextu jejího rozsahu, aktuálnosti či detailnosti označit za spíše průměrnou.

Městu zcela chybí koncepční dokumenty v oblastech kultury, cestovního ruchu, bydlení nebo životního prostředí (cílené snižování emisí, koncepce veřejné zeleně/parků). Některé z platných dokumentů jsou navíc již poměrně neaktuální (např. Plán odpadového hospodářství z roku 2016) nebo nejsou ze strany města publikovány (např. Plán udržitelné mobility Liberec – Jablonec nad Nisou).

Vzhledem k nevyhnutelné budoucí potřebě zavádět moderní řešení do veřejné správy města (digitalizace agend, procesů aj.), ale i do jeho běžného života (prvky Smart City v dopravě, bezpečnosti, energetice) zde ve srovnání s jinými městy rovněž dosud chybí určitá koncepce pro tuto oblast digitalizace a Smart City.

Přehled stávajících strategických dokumentů města SMJN je představen níže.

Tabulka 27 - Strategická dokumentace města

Strategická dokumentace města	
Název dokumentu	Odkaz na dokument
Aktualizace strategického plánu města Jablonec nad Nisou 2014–2020	odkaz
Integrovaný plán rozvoje území Liberec – Jablonec nad Nisou	odkaz
Územní plán	odkaz
Územně analytické podklady	odkaz
Plán udržitelné mobility Liberec – Jablonec nad Nisou	odkaz
Plán rozvoje sportu města Jablonec nad Nisou 2021–2023	odkaz
Plán prevence kriminality statutárního města Jablonec nad Nisou 2017–2021	odkaz
Plán odpadového hospodářství statutárního města Jablonec nad Nisou	odkaz
Organizační řád MMJN	odkaz
Plán ochrany městské památkové zóny Jablonec nad Nisou	odkaz
4. komunitní plán sociálních a navazujících služeb Jablonecka 2020–2023	odkaz
Akční plán (komunitního plánu) na rok 2021	odkaz
Místní akční plán vzdělávání pro oblast Jablonecko	odkaz
Strategie území správního obvodu ORP Jablonec nad Nisou v oblasti předškolní výchovy a základního školství, sociálních služeb, odpadového hospodářství, cestovního ruchu a dopravní obslužnosti regionu a její integrace Dokument je zpracován na období 2015–2024	odkaz

Zdroj: vlastní zpracování podle dat SMJN

12.4 Hospodaření města

Rozpočet města v roce 2019

Na rok 2019 byl schválen rozpočet v celkové výši 1 260 556 tis. Kč. Po realizaci deseti rozpočtových změn byla jeho skutečná výše 1 255 118 tis. Kč. Hospodaření města skončilo se schodkem ve výši 41 930 tis. Kč.

Z hlediska hlavních odchylek od schváleného rozpočtu vznikl nejvyšší rozdíl na výdajové straně u položky dotací, která překročila předpoklad o více než 100 mil. Kč

Tabulka 28 - Hospodaření města v roce 2019

Hospodaření města SMJN v roce 2019 (v tis. Kč)			
Příjmy		Výdaje	
Daňové	764 315	Běžné	835 978
Nedaňové	147 168	Kapitálové	373 800
Kapitálové	25 124	Financování	45 340
Dotace	231 241		
Financování	87 270		
Celkem	1 255 118	Celkem	1 255 118

Zdroj: vlastní zpracování podle dat SMJN

Vývoj struktury výdajů města

Níže uvedený přehled poměrně jednoznačně demonstruje prudké zvýšení investiční aktivity města v letech 2018 a 2019. Investiční výdaje zaznamenaly oproti předešlým rokům nárůst zhruba 300 %.

Tabulka 29 - Struktura výdajů města

Struktura výdajů města SMJN v období 2012-2019 (v tis. Kč)								
	2012	2013	2014	2015	2016	2017	2018	2019
Investiční výdaje	96 623	171 421	149 890	228 273	114 128	108 289	329 217	373 800
Neinvestiční výdaje	610 467	639 476	608 166	635 500	633 163	664 921	724 383	835 978
Celkem	707 090	810 897	758 056	863 773	747 291	773 210	1 053 600	1 209 778

Zdroj: vlastní zpracování podle dat SMJN

Struktura daní

Historický vývoj daňových příjmů SMJN nevykazuje z hlediska zastoupení jednotlivých položek v průběhu času dramatické rozdíly. Od roku 2017 je zde patrný trend ve větším podílu daně z příjmů fyzických osob, které od tohoto období převažují nad daněmi z příjmů právnických osob. Nejvyšší zastoupení mezi daňovými příjmy města pak má standardně DPH (40–50 %).

Tabulka 30 - Struktura daňových příjmů

Struktura daní v období 2012-2019 (v tis. Kč)								
Daně	2012	2013	2014	2015	2016	2017	2018	2019
z příjmu FO placená plátcí	96 077	101 392	105 087	107 465	123 309	141 061	162 060	181 643
z příjmu FO placená poplatníky	4 321	7 926	2 664	4 297	8 760	3 766	3 577	4 723
z příjmu FO vybíraná srážkou	9 662	10 008	11 434	12 264	12 470	12 417	14 137	15 929
z příjmu PO	94 754	98 329	109 428	113 852	128 862	132 233	129 821	148 368
DPH	191 367	210 187	222 486	225 077	236 161	268 038	319 390	333 995
z nemovitosti	18 415	22 589	16 732	20 009	20 244	20 215	20 717	20 704
Celkem	414 596	509 713	467 831	482 964	529 806	577 730	649 702	705 362

Zdroj: vlastní zpracování podle dat SMJN

Ukazatel dluhové služby

Sledovaný ukazatel dluhové služby, který de-facto vyjadřuje, jak velký podíl vybraných běžných příjmů musí město použít na splacení svých dluhů, měl pro město Jablonec nad Nisou od roku 2013 klesající tendenci, a to až do roku 2019, kdy došlo k jeho nárůstu na hodnotu 4,31.

Tabulka 31 - Dluhová služba

Ukazatel dluhové služby v období 2012–2019 (v tis. Kč)								
	2012	2013	2014	2015	2016	2017	2018	2019
dluhová služba v %	7,07	8,47	7,90	7,53	7,33	4,04	2,75	4,31

Zdroj: vlastní zpracování podle dat SMJN

12.5 Komunikace s veřejností

Nad rámec výše uvedených orgánů města, ve kterých je veřejnost aktivně zapojena (osadní výbory, komise rady apod.), jsou občané města o dění v Jablonci informováni prostřednictvím široké řady komunikačních nástrojů. Jako ty nejvýznamnější lze uvést:

- ▼ **Webové stránky města** (www.mestojablonec.cz) – Internetové stránky jsou zpracovány v přehledné a graficky přívětivě podobě, která na uživatele neklade vysoké nároky. Poměrně jednoduchá orientace tak umožňuje široké využití napříč skupinami obyvatel s rozdílnou úrovní IT gramotnosti.
Během roku 2019 bylo například uskutečněno cca 550 tis. návštěv (aktivní práce na stránkách). Uživateli, kteří v daném období iniciovali alespoň jednu návštěvu, bylo 203 786. V témže roce byly webové stránky oceněny (2. místo) v krajském kole soutěže Zlatý erb 2019 v kategorii nejlepší webové stránky města.
První místo v LK poté webové stránky města obsadily ve výzkumu platformy MĚSTO PRO BYZNYS, kde v rámci příslušného kritéria podpora webových stránek (z pohledu podnikatelů) byla mj. hodnocena jednoduchost a přehlednost stránek, dostupný počet formulářů, samostatná sekce pro podnikatele apod.
- ▼ **Jablonecký měsíčník** – tištěný zpravodaj je doručován do každé domácnosti ve městě, a to zdarma. V roce 2019 měsíčník vyšel celkem 11x, vždy v nákladu 21 450 ks. Základní rozsah jednoho vydání je 28 stran a občané se z něj mohou dozvědět aktuální novinky ze života ve městě, chystaných opatřeních, projektech apod. Z anketního šetření veřejnosti navíc vyplynulo, že se jedná o nejvyužívanější formu pro sledování dění ve městě (více než 80 % respondentů sleduje dění ve městě prostřednictvím měsíčníku).
- ▼ **Facebooková stránka města** (www.facebook.com/jablonecmagistrat) – profil města na sociální síti sleduje více než 4 500 osob a jeho aktivita je na této stránce nadprůměrná. Pravidelně je zde uveřejňováno i několik příspěvků během dne, které přináší aktuální a důležité informace pro život obyvatel ve městě.
- ▼ Město rovněž disponuje aktivním profilem na dalších populárních sociálních sítích jako je **Instagram** (www.instagram.com/jablonecmesto), který sleduje přes 1 300 uživatelů, a také méně využívaný **Twitter** (www.twitter.com/Jablonec_n_N) s počtem 65 sledujících.
- ▼ **Tiskové zprávy, konference** – v průběhu roku 2019 bylo ze strany tiskové mluvčí města vydáno celkem 273 tiskových zpráv a uspořádáno bylo 8 řádných a 4 mimořádné tiskové konference.
- ▼ **Zasedání zastupitelstva města** – jednání je v reálném čase snímáno a přenášeno na webové stránky města, kde si je následně možné zpětně vyslechnout zvukový záznam z uskutečněných zasedání. Živý přenos sleduje zhruba 100–250 osob, záznam poté 130–750 občanů.
- ▼ **Mobilní aplikace Jablonec v mobilu** – Tato aplikace umožňuje obyvatelům města přístup k aktualitám, úřední desce, kontaktům či kalendáři kulturních akcí. Prostřednictvím mobilní aplikace lze rovněž rezervovat termín pro vyřízení některých agend magistrátu.
- ▼ **Stížnosti obyvatel** – MMJ se dále systematicky věnuje agendě stížností, a jen v roce 2019 bylo doručeno 864 podání. Stížnost obyvatel může být podána v listinné podobě, osobně na MMJN, prostřednictvím bezplatné telefonní linky nebo nejčastěji přes webovou/mobilní aplikaci Lepší Jablonec.
- ▼ **Osadní výbory** – pravidelná komunikace mezi městem a občany probíhá dále prostřednictvím devíti osadních výborů města. Z pohledu spolupráce byla celkově vyslovena spokojenost z obou stran s tím, že vzhledem k poměrně nové struktuře osadních výborů ve městě se celá agenda stále vyvíjí, a prostor pro zlepšení tak existuje, a to zejména z hlediska nastavení systému a pravidel pro vyřizování podnětů od občanů a definování určitých mantinelů, co lze po městu prostřednictvím osadních výborů požadovat.
- ▼ **Veřejná projednání** – v rámci přípravy zásadních dokumentů či rozhodnutí je v některých případech organizováno veřejné projednání, kde se k dané problematice mohou vyjadřovat občané města.

Z pohledu **vizuální identity města** je při komunikaci/propagaci využíváno logo, které v sobě odráží vzhled města, tj. tři dominantní stavby – věž kostela na Horním náměstí, věž budovy radnice a věž budovy staré radnice, současné knihovny. Logo zároveň svými třemi řádky vyjadřuje rozmanitost a svažitosť terénu, která je pro Jablonec typická. Písmena "N" obsažená v jednotlivých slovech názvu města jsou zvýrazněna a symbolizují věž zakončenou třemi grafickými prvky, které opět reflektují tři dominantní stavby města a zároveň ilustrují vrcholovou partii radniční věže.



12.6 eGovernment

V problematice eGovernment (digitalizace veřejné správy) města v základních funkčních oblastech nezaostává, v oblasti elektronické komunikace (město vs. občan) je pak kvalita poskytovaných služeb pohledu nadprůměrná, což bylo mj. i potvrzeno v rámci srovnávacích výzkumů.

Magistrát města v souladu s běžnou praxí v ČR nabízí možnost objednání se na úřad online, a to prostřednictvím webu nebo mobilní aplikace. Tuto službu lze využít u agendy občanských průkazů, cestovních pasů, evidence obyvatel, registru řidičů i vozidel. V roce 2019 bylo evidováno online objednání u 3 600 uživatelů.

Jak již bylo uvedeno v kapitole výše, občané města mohou také využívat městskou aplikaci Jablonec v mobilu, v rámci které jsou poskytovány následující služby/informace:

- ▼ aktuality
- ▼ kalendář akcí
- ▼ úřední deska
- ▼ ztráty a nálezy
- ▼ kontakty
- ▼ životní situace
- ▼ rezervace na úřad
- ▼ Lepší Jablonec (hlášení nedostatků)

Během roku 2019 aplikaci aktivně užívalo zhruba 1 500 občanů.

Webová/mobilní aplikace „Lepší Jablonec“ určená pro komunikaci s občany v oblasti odstraňování nedostatků (nepořádek, výtluky v chodníku, nefunkční veřejné osvětlení aj.) rovněž vykazuje zvyšující se aktivitu a v roce 2019 bylo touto cestou ze strany občanů vzneseno 658 podnětů, což představuje zhruba 100 % nárůst oproti předešlému období.

Celkově však město/magistrát v otázce eGovernmentu aplikuje spíše konzervativní přístup, nepodporuje masivní zavádění nových prvků a soustředí se více na řešení s jasnou lokální přidanou hodnotou. Orientuje se na řešení ve vztahu k podmínkám města, která jsou ekonomicky proveditelná a smysluplná, tj. necílí na rozsáhlé a nákladné projekty eGovernmentu (většinově centrálně řízené/administrované) a soustředí se na ty oblasti, o kterých může ze svého pozice rozhodovat město samo.

12.7 Partnerství a spolupráce

Jablonec nad Nisou je obdobně jako většina obcí Libereckého kraje součástí Euroregionu Nisa, který v rámci tzv. Trojzemí, tj. hraniční oblasti mezi Spolkovou republikou Německo, Českou republikou a Polskou republikou, formuje dlouhodobě fungující partnerství mezi příhraničními regiony těchto zemí.

Město dále aktivně spolupracuje s několika zahraničními partnerskými městy/regiony, mezi kterými převažují právě ty ze sousedních zemí, s nimiž je i míra spolupráce nejvýznamnější.

- | | |
|--------------------------------------|---|
| ▼ Zwickau, Německo | ▼ Powiat Jeleniogórski (Jelenohorský okres), Polsko |
| ▼ Bautzen (Budyšín), Německo | ▼ Beihai, Čína |
| ▼ Kaufbeuren, Německo | ▼ Nova Petrópolis, Brazílie |
| ▼ Ronse, Belgie | ▼ Marciano, Itálie |
| ▼ Jelenia Góra (Jelení Hora), Polsko | |

12.8 Klíčové oblasti pro strategický rozvoj města

Celkově lze funkčnost veřejné správy a služby Magistrátu města Jablonec n. Nisou hodnotit pozitivně, což bylo mj. opakovaně potvrzeno v rámci srovnávacích výzkumů i dotazníkového šetření veřejnosti.

Zavedené funkční prvky eGovernmentu odpovídají současným potřebám obyvatel města, kteří je aktivně a pravidelně využívají. Rozsah a kvalitu využívaných nástrojů pro komunikaci s občany lze označit za nadstandardní, a to včetně činnosti devíti osadních výborů města.

Oproti tomu bylo identifikováno několik problematických oblastí, kterým by pro zajištění dlouhodobého rozvoje města měla být věnována prioritní pozornost.

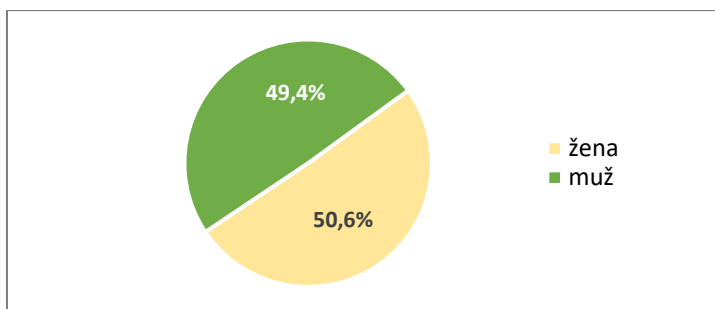
- ▼ Město nemá pro mnoho klíčových oblastí zpracovanou určitou koncepci či strategii, což nepříznivě ovlivňuje rozvoj dané oblasti. Absencí dlouhodobé koncepce je takto postižena zejména problematika bydlení, životního prostředí, kultury či cestovního ruchu.
- ▼ V podmínkách Jablonce nad Nisou nebyla doposud komplexně řešena oblast Smart City a systematické zavádění moderních technologií a chytrých řešení do života města. Vzhledem ke stále se zrychlující digitální a technologické transformaci by další zpoždění města v tomto přechodu mohlo vyústit v řadu velmi negativních jevů – technologická zaostalost města (MHD, energetika, infrastruktura aj.), snížená efektivita veřejné správy, ztráta konkurenceschopnosti města či v neposlední řadě zhoršená kvalita života obyvatel města.
- ▼ Pokles daňového příjmu do rozpočtu města v souvislosti s pandemií Covid-19 a nedostatek vlastních prostředků na strategické projekty a nákladné investice může podstatně ovlivnit celkový rozvoj města. Tato skutečnost vytváří zvýšený tlak na dostatečné využívání široké nabídky dostupných zdrojů jakými mohou být operační programy ČR, Národní plán obnovy, Modernizační fond, přímo řízené programy EK či specifické nástroje finančních institucí v ČR a EU určených k financování projektů veřejné správy.
- ▼ S tímto bodem úzce souvisí vzrůstající potřeba rozvoje spolupráce v rámci liberecko-jablonecké aglomerace (ITI), která spočívá především v koordinované přípravě a následné realizaci strategických projektů se Statutárním městem Liberec. Zvýšená aktivita a spolupráce s Libereckým krajem bude dalším z důležitých faktorů v dlouhodobém rozvoji města, a to zejména v případě rozsáhlých investic nebo při sladění přístupu ke specifickým tematickým oblastem (např. cestovní ruch).

B. Dotazníkové šetření veřejnosti

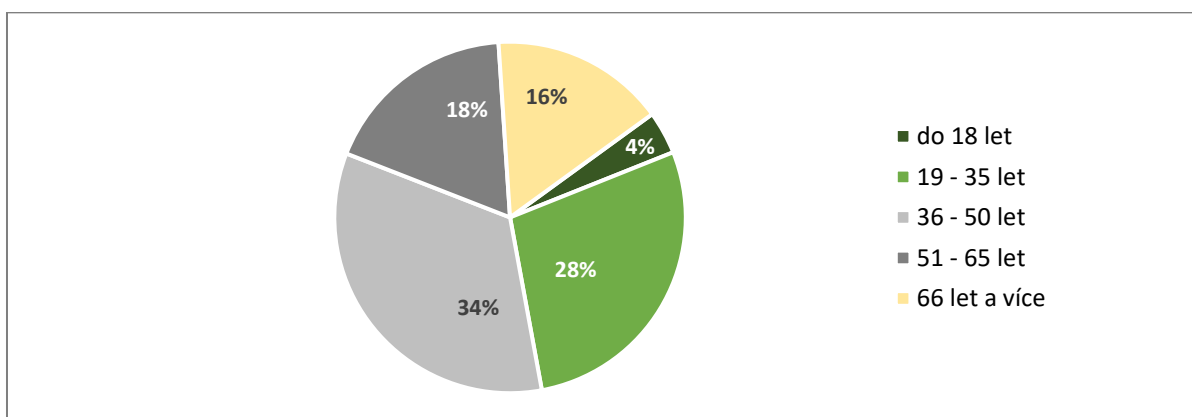
K získání aktuálních podnětů ze strany občanů bylo využito jednoduché dotazníkové šetření, které se konalo od 11. 1. 2021 do 14. 2. 2021. Veřejnost se do průzkumu mohla zapojit skrze vyplnění elektronického online formuláře nebo prostřednictvím listinné podoby, která byla občanům k dispozici v rámci pravidelného vydání Jabloneckého měsíčníku.

B.1 Sociodemografický profil respondentů

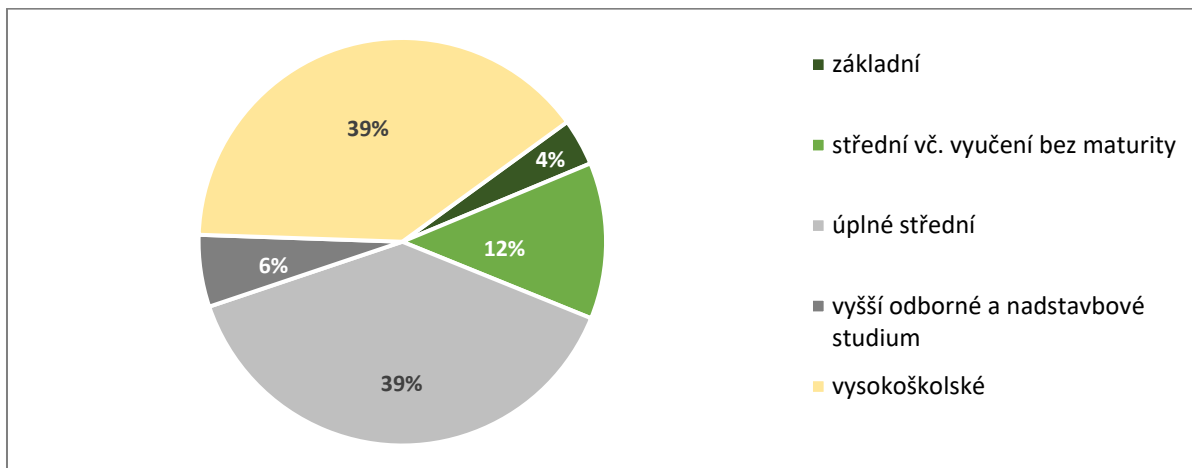
Šetření se zúčastnilo celkem 410 respondentů, jejichž výslední sociodemografický profil byl následující:



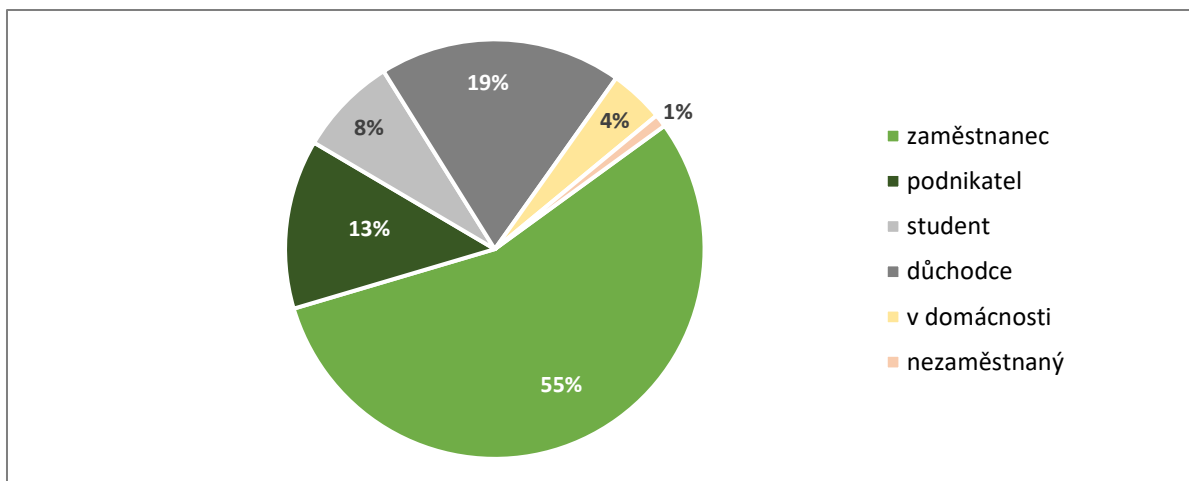
Graf 26 - Struktura respondentů podle pohlaví
Zdroj: vlastní zpracování



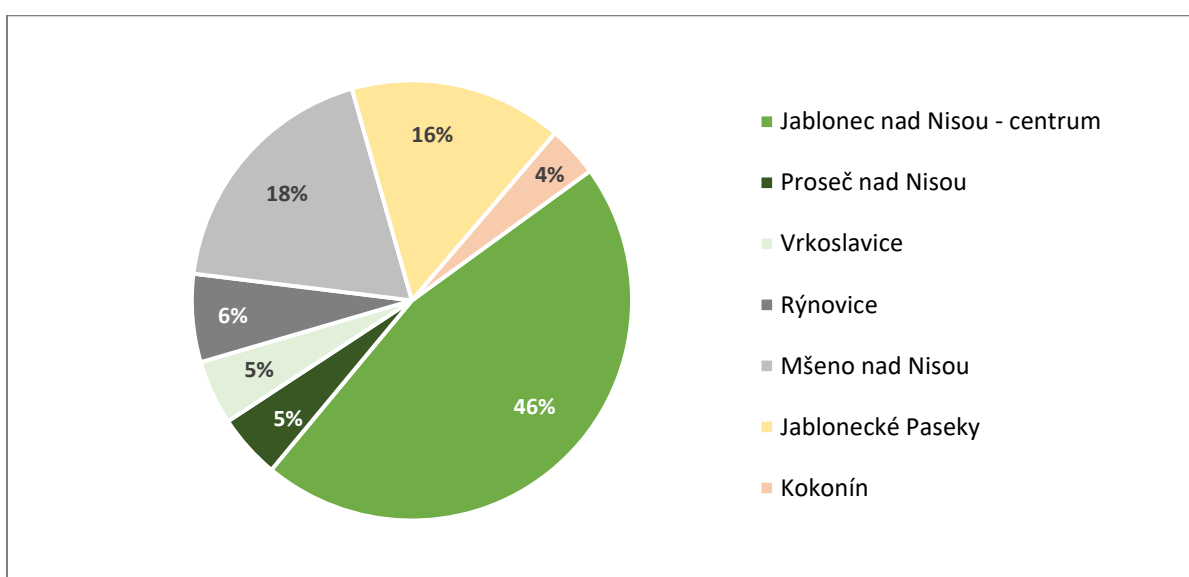
Graf 27 - Struktura respondentů podle věku
Zdroj: vlastní zpracování



Graf 28 - Struktura respondentů podle nejvyššího dosaženého vzdělání
Zdroj: vlastní zpracování



Graf 29 - Struktura respondentů podle ekonomické činnosti
Zdroj: vlastní zpracování

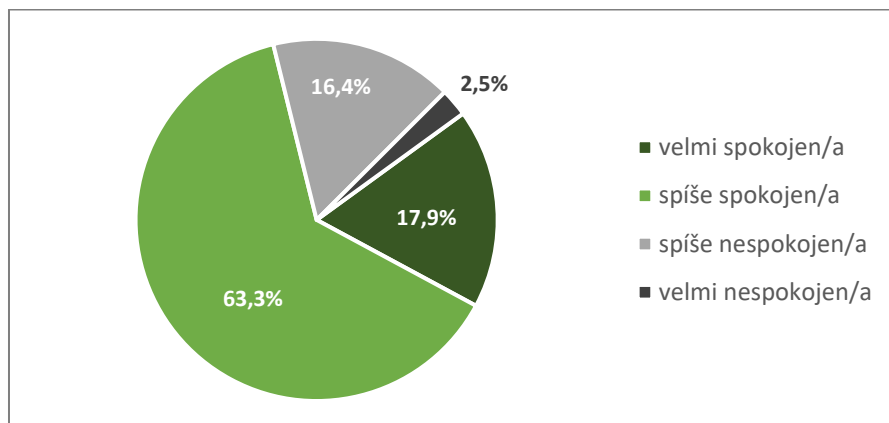


Graf 30 - Struktura respondentů podle bydliště
Zdroj: vlastní zpracování

B.2 Výsledky dotazníkového šetření

Jak jste celkově spokojeni se životem v Jablonci?

Úvodní otázka dotazníku měla za úkol zjistit, jak jsou lidé žijící v Jablonci nad Nisou celkově spokojeni se životem ve městě. Více než osm z deseti dotázaných respondentů uvedlo, že jsou velmi (17,9 %) nebo spíše (63,3 %) spokojeni se životem v Jablonci nad Nisou.



Graf 31 - Celková spokojenost občanů SMJN se životem ve městě
Zdroj: vlastní zpracování

Mezi respondenty převažovala nejvyšší spokojenost u mužů ve věkové kategorii 19–35 let s vysokoškolským vzděláním. Naopak nejmenší spokojenost panuje u mužů ve věku 51–65 s úplným středním vzděláním. Celkově je patrná vyšší spokojenost u mladších osob, například žádný respondent mladší 35 let ve své odpovědi neuvedl, že by byl se životem ve městě velmi nespokojen. Důvody spokojenosti i nespokojenosti se životem v Jablonci nad Nisou byly identifikovány prostřednictvím následujících dvou otevřených otázek.

Co konkrétně se Vám na životě v Jablonci nejvíce líbí? Uveďte 3 věci, které Vás napadnou jako první.

Navzdory otevřenosti otázky se odpovědi respondentů v převážně většině shodovaly a z více jak 80 % byly v určité podobě uvedeny následující oblasti:

- ▼ Blízkost přírody, Jizerské hory, dostatek zeleně, životní prostředí
- ▼ Přehrada
- ▼ Sportovní vybavenost/vyžití

Dále bylo vícenásobně uveden oblast kultury a kulturní akce/vybavenost, dostupnost služeb, nemocnice, MHD, školy, fotbal/FK Jablonec.

Co konkrétně se Vám na životě v Jablonci naopak nelíbí? Uveďte 3 věci, které Vás napadnou jako první.

Obdobně jako v případě předchozí otázky i zde byly odpovědi respondentů z velké části významově shodné a většinou se dotýkaly následujících problematických jevů:

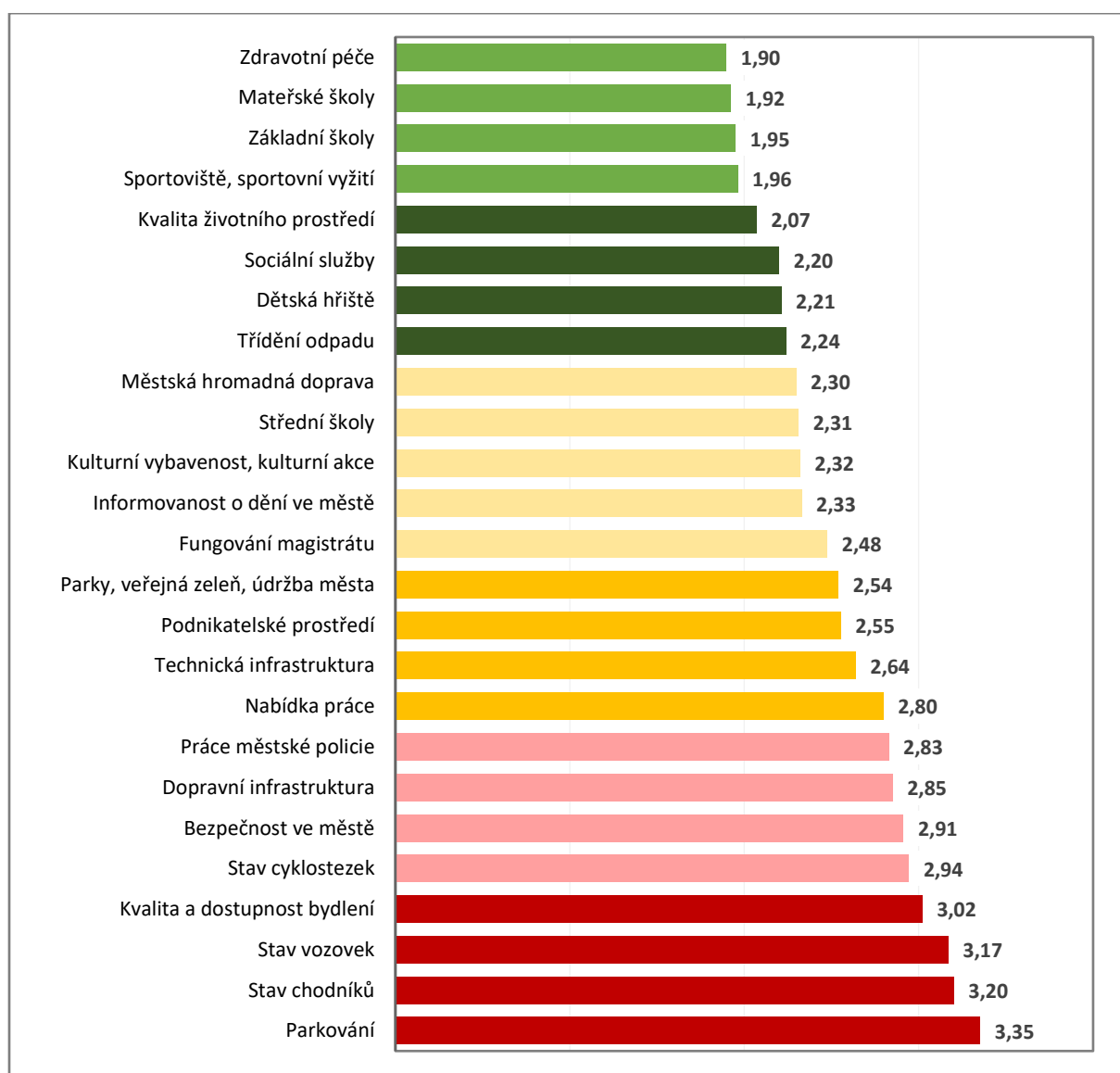
- ▼ Centrum města – nevzhledné, vylidněné („mrtvé“), chátrající budovy, nepořádek, nebezpečí
- ▼ Oblast dopravy – nevyhovující stav vozovek a chodníků, parkování, chybějící obchvat, řešení dopravy
- ▼ Přítomnost Romů, vysoké zastoupení romské komunity

Mezi dalšími oblastmi poté převažovala problematika bezpečnosti ve městě, množství nepřízpůsobivých osob (bezdomovci, partičky mladých, Romové, feťáci), nedostupnost bydlení, stav přehrady, parky, údržba města.

Vyjádřete svou úroveň spokojenosti s následujícími aspekty života ve městě: (známkuje jako ve škole 1 = výborná, 5 = nedostatečná).

Významnou částí dotazníkového šetření pro tvorbu SP MJN poté měla následující otázka, v rámci které respondenti hodnotili úroveň spokojenosti s jednotlivými oblastmi ze života ve městě. Jak vyplývá z výsledků šetření, občané města jsou nejvíce spokojeni se zdravotní péčí, vzděláváním či s úrovní sportovního vyžití a kvalitou životního prostředí. Na druhém konci pomyslného žebříčku spokojenosti stojí oblast dopravy a dopravní infrastruktury, která zcela evidentně tvoří aspekt života s nejnižší mírou spokojenosti občanů města.

Níže prezentovaná data představují aritmetický průměr ze získaných hodnocení jednotlivých respondentů. Další statistická veličina modus následně potvrdila, že vyjma oblasti zdravotní péče a sportovního vyžití byla nejčastěji udělena známka 2 (16 případů) nebo 3 (7 případů). U těchto dvou oblastí byla navzdory průměru blízkému hodnotě 2 nejčastější hodnocení výborné, tj. 1. Ze souhrnného hlediska tak spokojenost s jednotlivými oblastmi víceméně koresponduje s celkovou spokojeností obyvatel ve městě, která je v obou případech nadprůměrná.

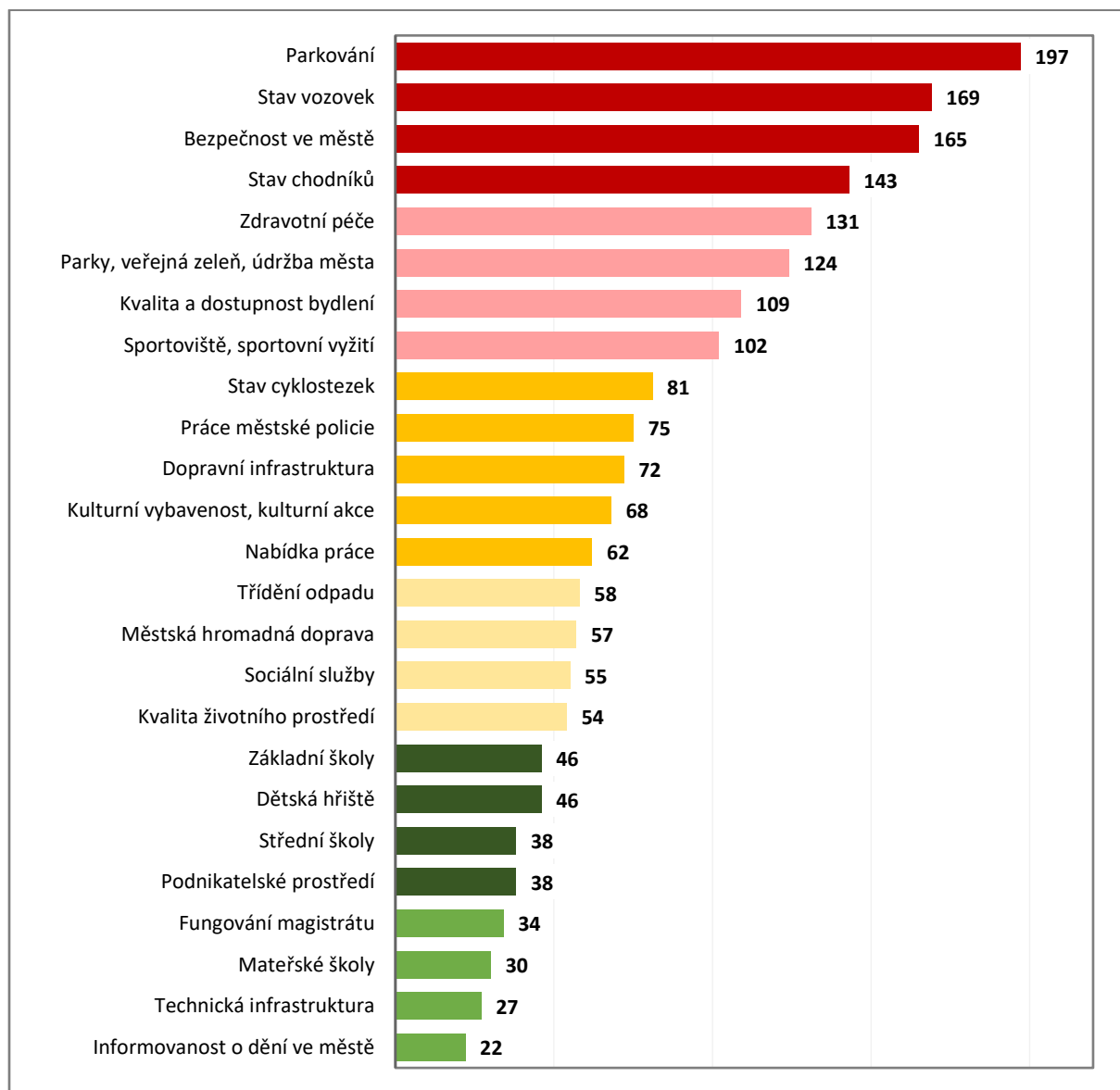


Graf 32 - Spokojenost občanů SMJN s aspekty života ve městě
Zdroj: vlastní zpracování

Jaké oblasti by mělo město v následujících letech přednostně podporovat? (Zaškrtněte maximálně 5 možností)

Navazující otázka poté směřovala k vyjádření preferencí občanů z hlediska oblastí, na které by se mělo město prioritně zaměřit a věnovat jim nejvyšší pozornost. Také v tomto případě mezi respondenty nejvíce rezonovala dopravní témata, a to především problematika parkování. Respondenti dále deklarovali vysoký zájem v oblastech bezpečnosti, zdravotní péče a údržby města.

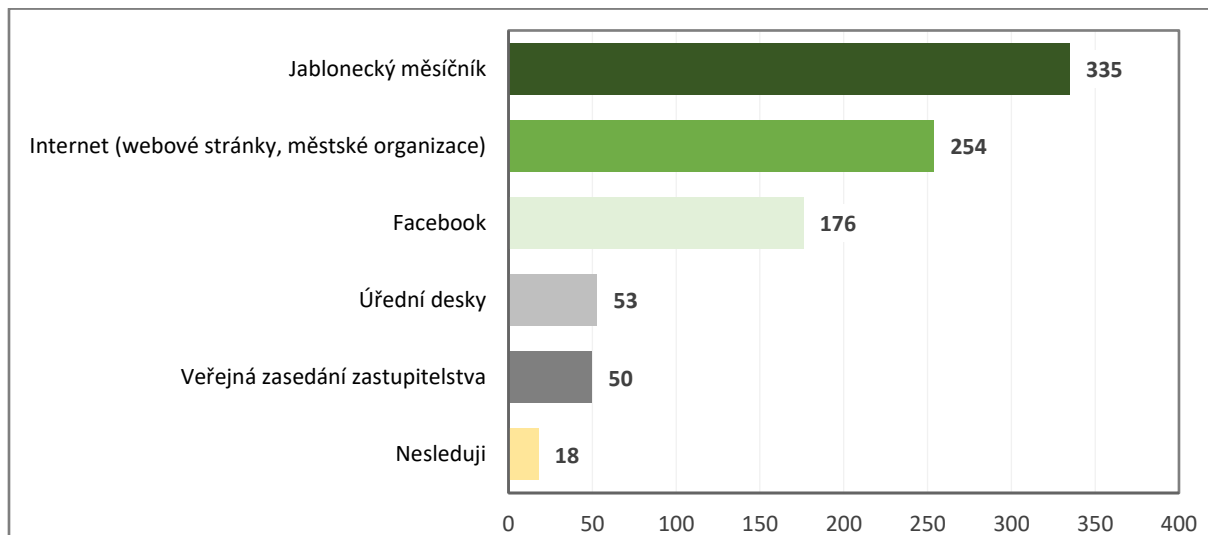
Níže prezentovaná data představují součet preferencí příslušné tematické oblasti ze 403 získaných hodnocení této otázky.



Graf 33 - Prioritizace aspektů života v SMJN z hlediska budoucího rozvoje
Zdroj: vlastní zpracování

Sledujete dění ve městě – v jaké formě?

Poslední otázka měla za cíl získat povědomí o způsobech a komunikačních nástrojích, které občané využívají k získávání informací o dění ve městě. Nejvíce je z pohledu respondentů využíván pravidelný Jablonecký měsíčník, který označilo více než 80 % z nich. Internetové stránky města poté k získávání informací využívá více než 60 % respondentů.



Graf 34 - Využívání komunikačních nástrojů občany SMJN
Zdroj: vlastní zpracování

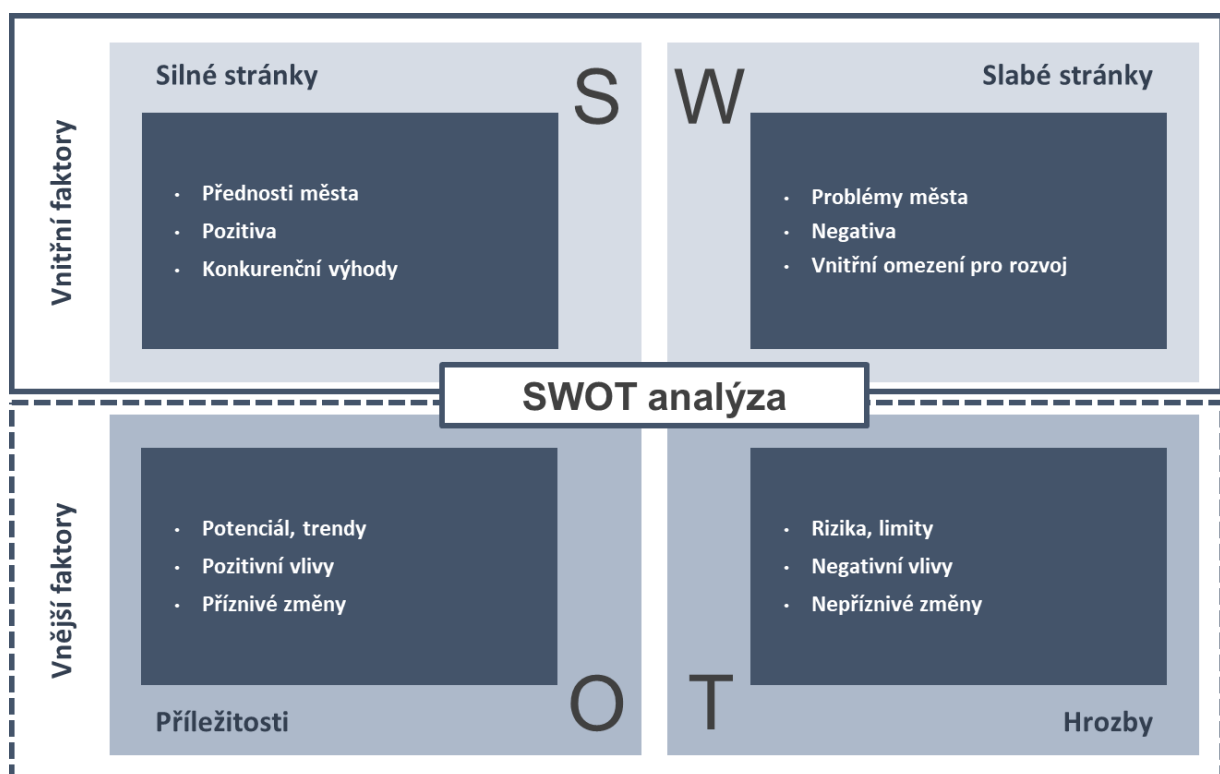
C. SWOT analýza

SWOT analýza ve strukturované podobě představuje syntézu hlavních skutečností zjištěných v rámci analytických prací a zachycuje klíčové podněty pro návrhovou část strategie.

Uvedené skutečnosti a tvrzení vychází z poznatků zjištěných v rámci socioekonomické analýzy, dotazníkového šetření veřejnosti a na základě podnětů členů pracovních skupin.

Nejprve jsou představeny tematické dílčí SWOT analýzy odpovídající obsahovému vymezení jednotlivých pracovních skupin, které jsou následně doplněny o hlavní globální SWOT analýzu, jež v sobě agreguje nejvýznamnější oblasti pro strategický rozvoj města.

V souladu s teorií tvorby SWOT analýzy jsou tyto podněty uspořádány do čtyřech základních oblastí/kvadrantů, viz ilustrativní schéma níže.



C.1 Vzdělávání, kultura, sport a cestovní ruch

Silné stránky	Slabé stránky
Stabilní a funkční síť mateřských a základních škol a jejich dostatečná kapacita	Nevyhovující technický stav některých objektů MŠ a ZŠ vč. jejich vybavení, zázemí, zahrad a hřišť
Velmi pozitivní vnímání oblasti vzdělávání ze strany občanů města	Nevyhovující prostory a technický stav DDM Vikýř
Kvalitní spolupráce mezi městem a vzdělávacími institucemi	Vysoká koncentrace osob ze socio-kulturně znevýhodněného prostředí v některých školských obvodech
Široká nabídka zájmového a volnočasového vzdělávání	Absence strategického řízení a koncepčního rozvoje kultury a cestovního ruchu, nedostatečná spolupráce při plánování a koordinaci aktivit
Přítomnost středních škol se specializovaným i všeobecným zaměřením	Nejasná identita města – absence dlouhodobé vize v jejím rozvoji a vnímání ze strany města/občanů, nedostatečný odkaz na jedinečnou historii a tradice, nedostatečná souměřitelnost a propojenost občanů s městem
Bohatá kulturní vybavenost, architektura a tradice sklářství a bižuterie, široké spektrum profesionálních i amatérských kulturních subjektů	Nevyhovující stav a zanedbaná údržba kulturních památek a atraktivit ohrožující jejich zachování (Městská knihovna, Městské lázně aj.), nízký podíl výdajů města na obnovu památek, podporu cestovního ruchu či aktualizaci/obnovu knihovního fondu
Specifická poloha města, přírodní dispozice, bohaté rekreační zázemí a jedinečné turistické atraktivity – Česká mincovna, Muzeum skla a bižuterie, přehrada	Chybějící/nevhovující doprovodná infrastruktura pro cestovní ruch
Rostoucí význam cestovního ruchu pro ekonomiku města, kvalitní Turistický informační portál www.jablonec.com, vzrůstající počet návštěvníků města	Neexistence koncepčního přístupu/plánu k rozvoji přehrady a jejího okolí
Sportovní vybavenost a tradice města, vhodné podmínky pro sportování na amatérské i profesionální úrovni	Nevyhovující stav sportovní infrastruktury ve vlastnictví města vč. volně přístupné sportovní infrastruktury
Existence městských organizací pro oblast kultury a sportu	Absence koncepčního přístupu k volně přístupné sportovní infrastruktuře, její správě a údržbě
Příležitosti	Hrozby
Rozvoj spolupráce mezi školami, rodičovskou a odbornou veřejností v rámci tvorby a naplňování místních akčních plánů	Legislativní změny a s tím související dopady na systém a kapacity vzdělávací soustavy ve městě
Účelné řešení problematiky inkluze a cizinců na školách	Úbytek počtu studentů a absolventů ve městě, pokračující odliv potenciálu, nízká motivace ke vzdělávání na území města
Rozvoj spolupráce v rámci liberecko-jablonecké aglomerace v oblasti vzdělávání, koordinovaný přístup a realizace koncepčních projektů	Nedostatečné přizpůsobení systému na nové výzvy a problémy ve vzdělávání – inkluze, spádovost, kyberšikana, rostoucí požadavky na technické vybavení a související znalosti, práce s duševním zdravím jedinců a kolektivů, odbourávání následků sociální izolace
Zvýšení atraktivity města pro studenty i absolventy – oživení ekonomiky, vyplnění chybějících kapacit na trhu práce, vytvoření zajímavější nabídky kulturního a sociálního vyžití, zajištění dostupného a kvalitního bydlení, zvýšení mzdové úrovně	Zhoršení věkové vyváženosti a odborné vzdělanosti pedagogického sboru
Zkvalitnění vzdělávací infrastruktury – rekonstrukce a modernizace budov, energetické úspory, revitalizace zahrad a dětských hřišť pro základní a mateřské školy	Nekoordinovaný přístup k rozvoji kultury, sportu a cestovního ruchu – roztržičnost a nepropojenost aktivit, nevyužití nadprůměrného potenciálu pro ekonomiku a rozvoj města, ztráta konkurenční výhody
Revitalizace regionálních atraktivit a kulturních památek města (Městské lázně, Tyršovy Sady, Kantorova vila, budova Staré radnice) a rozvíjení jejich potenciálu v oblasti kultury, sportu a cestovního ruchu	Nezájem města o řešení problematiky kultury a cestovního ruchu, nedostatečná finanční a personální alokace, upozadění problematiky před jinými rozvojovými tématy
Vyřešení problematiky nové městské knihovny – posílení její tradice, zvýšení atraktivity a dostupnosti (vč. bezbariérovosti), modernizace informačních zdrojů a zázemí pro návštěvníky s cílem zvýšení úrovně poskytovaných služeb	Chátrání kulturních památek, nedostatečná ochrana hodnotných urbanistických a architektonických souborů, úpadek kulturního bohatství
Existence funkčního mechanismu v kulturním prostředí města – nově definované role a odpovědnosti hlavních aktérů, fungující spolupráce mezi zástupci města, kulturními organizacemi a občany, cílený rozvoj kulturního potenciálu města	Pokračující vylidňování centra, odchod mladých kreativních lidí z města
Posílení důležité úlohy kultury pro rozvoj města – oživení centra, větší angažovanost a otevřenost občanů a komunit, zvýšení aktivity pro pořádání kulturních akcí, celkové zlepšení přátelského prostředí ve městě, zvýšení snahy o přilákání mladých lidí zpět do města	Rostoucí kulturní bariéra mezi většinovou společností a romskou menšinou
Systémové uchopení cestovního ruchu – vymezení rolí a odpovědností, stanovení priorit, existence strategického plánu a financování oblasti, existence samostatného orgánu/organizace pro oblast cestovního ruchu, rozvoj hlavních nosných témat cestovního ruchu – využití fenoménu jabloneckého bižuterie / propojení s projektem Křišťálové údolí, posílení role města jako centra Jizerských hor	Nedostatečná péče o sportovní infrastrukturu města, postupné chátrání areálů
Efektivní propagace cestovního ruchu – posilování role hlavních atraktivit, vytváření komplexních balíčků, karta turistů, podpora městských aplikací, systémově řízený marketing města a regionu	Nedostatek prostředků na kulturu, sport a cestovní ruch, nepřipravenost projektových záměrů, neschopnost čerpat finance z dotačních titulů ČR/EU
Koordinovaný přístup v rozvoji cestovního ruchu s Libercem a Libereckým krajem, zvýšení propojenosti s nezávislými subjekty (OHK, KHK) a využití jejich znalostí a struktur	Odliv obyvatel za kulturním vyžitím do Liberce
Rozvoj doprovodné infrastruktury a služeb cestovního ruchu (parkování, produkty, technologie, cyklostezky, dobíjecí stanice)	Pokles role knihovny jako významného společenského prostoru v rozvoji města, bariéry v přístupu k informačním zdrojům a kulturním službám s negativním vlivem na život ve městě
Zkvalitnění prostředí v okolí přehrady, posílení její úlohy pro život ve městě	Zánik kulturních a sportovních subjektů jako následek pandemie, zhoršená nabídka zájmových a volnočasových aktivit
Maximální využití dostupných finančních zdrojů pro rozvoj vzdělávání, podporu kultury, cestovního ruchu a sportu, proniknutí do nových finančních mechanismů na úrovni ČR/EU, efektivní rozdělování grantů	
Zkvalitnění prostor a podmínek pro neorganizované sportování mládeže a veřejnosti	
Zřízení městské galerie a Městského muzea pečujícího o kulturní a historický odkaz města	

C.2 Sociální oblast a zdravotnictví

Silné stránky	Slabé stránky
Stabilní a funkční síť dostupných a kvalitních sociálních služeb	Nepříznivý demografický profil obyvatelstva a jeho zhoršující se trend – podprůměrné zastoupení produktivní skupiny obyvatelstva, vysoký index ekonomického zatížení
Dlouhodobě stabilní a efektivní mechanismus komunitního plánování sociálních a navazujících služeb v rámci ORP Jablonec nad Nisou	Nedostatek personálních kapacit v oblasti sociálních služeb, sociální práce a OSPOD
Nastavený systém financování sociálních a navazujících služeb ze strany města	Sociálně vyloučené lokality – vysoký počet lokalit i sociálně vyloučených osob, překážky vlivem soukromého vlastnictví objektů
Aktivní přístup města k problematice sociálně vyloučených lokalit – monitoring, existence pracovní skupiny komplexně řešící problémy v sociálně vyloučených lokalitách	Nedostatek dostupného bydlení, bytová nouze, vysoký počet osob bez přístřeší
Kvalitní spolupráce města s neziskovými organizacemi ze sociální oblasti	Rostoucí potřeby v oblasti SPOD
Existence Nemocnice Jablonec ve vlastnictví města a vysoký standard poskytované zdravotní péče – výrazná spokojenost občanů města se zdravotní péčí	Předlužení obyvatel, vysoký podíl exekucí a osobních bankrotů
Dostatečné personální i technologické kapacity městské nemocnice	Nedostatek služeb pro klienty s poruchou autistického spektra, klienty s psychiatrickou diagnózou, s kombinovanými vadami
Vzdělávací akreditace nemocnice v řadě oborů	Neexistence platform podporující národnostní menšiny na území města
Dobrá finanční situace městské nemocnice – pravidelný provozní zisk, dosavadní vysoká investiční aktivita	Financování sociálních služeb – složité, nekoncepční, administrativně náročné a ze strany MPSV a KÚLK nedostatečné
Fungující spolupráce hlavních aktérů v oblasti zdravotnictví – nemocnice, město, Krajská nemocnice Liberec, lékaři v terénu, záchranná služba, KHS, domácí zdravotní péče	Dostupnost drog
Fungující dobrovolnické služby ČČK	Absence prognózy dlouhodobého vývoje sociální oblasti v podmínkách města
Systematická osvěta a medializace stárnutí ze strany města a sociálních služeb	Systémové nedostatky pro služby na pomezí zdravotně-sociální oblasti, administrativní náročnost, nemožnost řešit konkrétní problémy a potřeby obyvatel
Fungující spolupráce na místní úrovni v oblasti služeb na pomezí sociálně – zdravotní péče	Nedostatek specifických personálních kapacit v oblasti zdravotnictví – psychiatři, zubaři, praktičtí lékaři
	Chybějící urgentní příjem městské nemocnice
	Nepřipravenost území na reformu psychiatrické péče
	Vysoká potratovost v regionu
	Nezajištěné finanční zdroje na budoucí investice nemocnice
Příležitosti	Hrozby
Udržení sítě sociálních služeb a další posílení poskytovaných sociálních služeb z hlediska rozsahu, efektivity a kvality, přizpůsobení služeb potřebám regionu, zvýšení kapacit terénních služeb s cílem minimalizovat sociální problémy a náklady pobytových služeb	Ohrožení funkčnosti sítě poskytovatelů sociálních služeb vlivem nedostatku finančních prostředků – nestabilní systém financování
Zvýšená kvalita infrastruktury a vybavení sociálních zařízení	Další úbytek kvalifikovaného personálu v sociálních službách, snížená dostupnost a kvalita sociální péče
Rozvoj dostupného bydlení – rozšiřování kapacit, rekonstrukce a modernizace stávajících budov a bytů, cílená podpora sociálního bydlení	Pokračující nedostupnost bydlení, nekoncepční přístup města k řešení problematiky bydlení
Zvýšená podpora osob pečujících o osobu blízkou a edukace rodinných příslušníků seniorů	Nárůst počtu osob ohrožených sociálním vyloučením, bytovou nouzí a chudobou
Rozšiřování služeb pro seniory, přizpůsobování městského prostředí potřebám seniorů	Nepřipravenost sociálního systému na stárnutí populace, rostoucí počet osob vyžadující péči
Posilování preventivní a osvětové činnosti u zranitelných skupin – mládež, senioři, cizinci, migranti, zahraniční zaměstnanci	Neřešení dluhové problematiky, další zhoršení počtu exekucí a bankrotů
Dlouhodobě zlepšení situace v oblasti dluhů, drogové problematiky či v rámci spolupráce s národnostmi menšinami prostřednictvím rozsáhlejší podpory a rozvoji souvisejících sociálních služeb	Nárůst počtu uživatelů sociálních služeb – zvýšení požadavků na kapacity a rozpočty
Rozvoj sociálního podnikání, rozšíření spolupráce poskytovatelů sociálních služeb a zaměstnavatelů	Změny v legislativě a přístupu státní správy/samosprávy v sociální oblasti
Větší zapojení ostatních obcí do systému financování sociálních služeb	Zhoršující se ekonomicko-sociální situace obyvatel, nárůst počtu uživatelů sociálních služeb, zvýšení požadavků na kapacity a rozpočty
Rozšíření úlohy městské nemocnice v rozvoji města – vzdělávání a stipendijní programy, rezidenční místa, podpora se zajištěním bydlení, pobídky pro zaměstnání mladých lékařů a zdravotnického personálu, vytvoření akčního plánu pro rozvoj potenciálu/nemocnice	Nedostatečná podpora komunitního plánování / investičních projektů v sociální oblasti, snížení objemu finančních prostředků na sociální služby ze strany města
Stabilizace zdravotnického personálu s cílem zabezpečit lidské zdroje potřebné pro zajištění kvalitní zdravotní péče	Nedostatek personálních kapacit ve zdravotnictví, nevyhovující situace na trhu práce a s tím související dopady na poskytovanou zdravotní péči, rostoucí věk lékařů a další snížení kapacit
Zvyšování efektivity při poskytování zdravotní péče v nemocnici zřizované městem	Nekoordinovaný přístup v rozvoji městské nemocnice, chybějící podpora ze strany města, nedostatek finančních prostředků na nutné investice
Vybudování pracoviště urgentního příjmu v Nemocnici Jablonec n. Nisou	Nárůst počtu osob s duševním onemocněním či chronickým duševním onemocněním
Zvýšení uplatnitelnosti digitálních prvků v prostřední nemocnici, elektronizace komunikace, informací a databází, ochrana dat, kybernetická bezpečnost	Nové pandemie, výskyt civilizačních chorob
Reforma psychiatrické péče v Libereckém kraji	
Spolufinancování projektových záměrů nemocnice prostřednictvím široké nabídky dostupných zdrojů – operační programy ČR (IROP), Národní plán obnovy, REACT-EU, přímo řízené programy EU (EU4health), nástroje finančních institucí v EU a ČR	
Využití zkušeností získaných během pandemie – zvýšení odolnosti systému zdravotní péče, posílení koordinace, optimalizace procesů, minimalizace odhalených nedostatků	
Rozvoj domácí zdravotní péče	

C.3 Doprava, technická infrastruktura, energetika a bydlení

Silné stránky	Slabé stránky
Dlouhodobě fungující a pozitivně hodnocená městská hromadná doprava	Vysoká intenzita provozu silniční dopravy, absence funkčního vnitřního okruhu města, přetížené páteřní křižovatky/uzly
Dopravní spojení s Libercem – silniční, tramvajové, vlakové, autobusové	Nevyhovující prostupnost města, absence bezpečných koridorů nemotorové dopravy mezi centrem a ostatními částmi města, chybějící hierarchizace komunikací vč. oddělení pěší a cyklistické dopravy od automobilové dopravy
Dobře rozvinutý systém veřejné dopravy osob na Jablonecku	Nevyhovující napojení na celostátní železniční síť a hlavní koridory, absence trati nadregionálního významu / spojů dálkové železniční dopravy
Schválená aktualizace strategického rámce Plán udržitelné městské mobility Liberec – Jablonec nad Nisou 2017–2023 a Akčního plánu	Nedořešený systém parkování, nedostatek parkovacích míst v centru i na sídlištích, absence systému zachytných parkovišť, chybějící systémy parkování P+R, K+R
Pozitivní tendence v počtu dopravních nehod	Nevyhovující technický stav silnic II. a III. třídy a místních komunikací
Dlouhodobě fungující Dopravní sdružení obcí Jablonecka	Absence hlavního přestupního uzlu
Existence poradenské/koordinační organizace Jablonecká dopravní, a.s. ve vlastnictví města – optimalizace MHD, flexibilita v zavádění změn a nových prvků/technologií do MHD	Absence městského koordinátora dopravy / vlastního oddělení dopravní obslužnosti
Rozsah a kvalita zdrojů pitné vody, široké pokrytí vodohospodářskou infrastrukturou	Silná emisní zátěž z veřejné dopravy, chybějící dopravní infrastruktura pro alternativní pohony
Existence městské společnosti pro oblast energetiky Jablonecká energetická, a.s.	Chybějící preferenční pruhy/opatření pro autobusy na vjezdech do Jablonce nad Nisou
Realizace/zahájení koncepčních projektů ze strany města vedoucích k energetickým úsporám	Absence generelu nemotorové dopravy, chybějící koncepce pro rozvoj cyklistické a pěší dopravy
Dlouhodobě nadprůměrné výsledky města v oblasti odpadů – nízká produkce komunálního odpadu vs. vysoké množství separovaného odpadu	Nedostatečná infrastruktura pro rozvoj cyklistické dopravy, nízká podpora pro její rozvoj
Plošná elektrifikace a plynofikace území města	Chybějící/dosluhující vodohospodářská infrastruktura v některých částech města
Existence stabilního bytového fondu města, podpora sociálního bydlení ze strany města	Dlouhodobě velmi vysoká cena vodného a stočného
	Absence systémového řešení pro zpracování biologicky rozložitelného odpadu
	Nedostatečná investiční aktivita, nedostatek investičních pobídek – minimální bytová výstavba
	Nedostupnost kvalitního bydlení – vysoký růst cen, minimální nabídka nemovitostí, pokračující problematika bytové nouze a sociálně vyloučených lokalit
	Vysoké stáří domovního fondu města
	Absence koncepčního přístupu k problematice bydlení – chybějící komplexní analýza současného stavu, potřeba strategie pro rozvoj a podporu bydlení ve městě
	Nevyhovující technický stav nemovitostí/budov/bytů ve vlastnictví města, nevhodná struktura bytového fondu (nedostatek větších bytů, bezbariérových bytů)
	Velmi nízká daň z nemovitostí
Příležitosti	Hrozby
Ekologizace MHD, přechod na alternativní pohony a nové trendy v dopravě, budování doprovodné infrastruktury pro alternativní pohony	Rostoucí intenzita motorizované dopravy – další zhoršení stavu komunikací a parkovacích kapacit a s tím související dopady na stav životního prostředí a neprůchodnost města
Snížení intenzity silniční dopravy – zvýšení podílu udržitelných druhů dopravy šetrných k životnímu prostředí, prioritizace nemotorové dopravy, zvýšení bezpečnosti a prostupnosti koridorů nemotorové dopravy, snižování kolizí bezmotorové s motorovou dopravou	Technologická zaostalost města – snížená kvalita života ve městě, ztráta konkurenceschopnosti
Zajištění vyššího stupně integrace jednotlivých forem veřejné dopravy osob prostřednictvím multimodálního terminálu veřejné dopravy osob	Roztříštěnost rozvojových aktivit a nekoordinovaný přístup v oblasti dopravy, rozpory mezi potřebami města, Libercem, Libereckým krajem, DPMLJ, DSOJ a dalším aktéry
Rozšíření tramvajové trati na území města a zvýšení jejího významu pro dopravu osob	Neschopnost vysoutěžit nového provozovatele MHD, nesoulad záměrů města s novým provozovatelem MHD – ohrožení funkčnosti provozu MHD
Optimalizace silniční dopravy ve městě vybudováním vnitřního městského okruhu a páteřních komunikací	Nedostatek prostředků na strategicky významné projekty v oblasti dopravy, energetiky a bydlení
Rozvoj cyklo dopravy – vybudování/dobudování a zkvalitnění infrastruktury pro cyklistickou dopravu ve městě, propojení cyklistických koridorů a stezek vč. jejich pasportu, zvýšení bezpečnosti cyklistiky v městském prostředí	Zhoršení životního prostředí vlivem pomalé obnovy technologicky nevhovující technické infrastruktury města
Rozšíření parkovacích míst včetně stanic na dobíjení elektromobilů a elektrokol, míst pro čerpání alternativních paliv	Růst cen energií, preference spotřebitelů v ekologicky nešetrných zdrojích vytápění
Zvýšení atraktivity a přívětivosti veřejné dopravy, růst významu MHD pro přepravu obyvatel	Legislativní změny a dopady na energetický a technologický ekosystém města, pomalá schopnost reakce
Pokročilé využívání městských dopravních dat pro řízení dopravy a zvyšování její bezpečnosti a plynulosti	Další zhoršení situace na trhu s bydlením – neschopnost zajistit dostupné a kvalitní bydlení, zhoršení kvality života ve městě, odliv obyvatel z města, další nárůst počtu osob v bytové nouzi, eskalace souvisejících sociálních problémů
Zvýšení bezbariérovosti města	Chátrání objektů ve vlastnictví města, další růst nákladů na jejich obnovu
Zavádění moderních řešení do oblasti dopravy (informační panely, chytré parkování, bikesharing, elektromobilita, inteligentní zastávky, rozvoj dopravních aplikací, senzory)	
Dekarbonizace městského ekosystému, přechod na nízkouhlikové/uhlíkově neutrální technologie, snižování emisí skleníkových plynů	
Účinné využívání zdrojů energie, zvyšování podílu obnovitelných zdrojů energie, pokročilý energetický management města	
Inteligentní veřejné osvětlení na území celého města	
Optimalizace odpadového hospodářství města – zvýšení množství tříděného odpadu, snížení množství komunálního odpadu, zavedení nových technologií do odpadového hospodářství, zvýšení motivaci občanů třídít odpad	
Rozvoj konektivity a 5G sítí na území města	
Inspirace a přenos znalostí ze zahraničí v oblasti energetické udržitelnosti a mobility	
Zvýšení investiční a bytové výstavby – zlepšení dostupnosti kvalitního bydlení	
Využití brownfieldů a dalších nevyužívaných pozemků a objektů pro zvýšení nedostatečných kapacit v oblasti bydlení a parkování, využití dotačních příležitostí pro zlepšení problematiky bydlení (IROP, OPZ, Výstavba pro obce)	
Financování rozvojových projektů v energetice a dopravě prostřednictvím široké nabídky dostupných zdrojů – operační programy ČR (IROP, OP ŽP, OP D), Národní plán obnovy, Modernizační fond, přímo řízené programy EU (LIFE, Horizont Evropa, CEF 2), nástroje finančních institucí v EU a ČR	
Optimalizace veřejné dopravy a dopravní obslužnosti prostřednictvím městského koordinátora dopravy	
Zavedení koncepčního a koordinovaného přístupu k řešení problematiky bydlení	
Rozvoj městského a sociálního bydlení	

C.4 Ekonomické prostředí, strategický rozvoj, urbanismus a životní prostředí

Silné stránky	Slabé stránky
Příznivé podnikatelské prostředí a kvalitní podmínky pro podnikání – přítomnost velkých a stabilních podniků, dopravní dostupnost (Liberec, Praha), přeshraniční spolupráce, přístup města k podnikatelům, rostoucí výkonnost a produktivita Libereckého kraje	Nízká diferenciacie ekonomiky, vysoká závislost na automobilovém průmyslu, orientace na obory s nízkou přidanou hodnotou
Úspěšné zachování tradičních průmyslových oborů sklářství a bižuterie	Velmi nízká investiční aktivita, nedostatek investičních pobídek
Dlouhodobě podprůměrná nezaměstnanost	Nedostatečná a neukotvená podpora cestovního ruchu ze strany města jako významného zdroje pro místní ekonomiku
Výhodná geografická poloha pro podnikatele i zaměstnance na pomezí ČR, SRN a Polska, fungující přeshraniční spolupráce	Absence analytické a strategické dokumentace pro rozvoj města, stagnující udržitelný rozvoj, nejasný přístup města v otázce adaptace na změnu klimatu, chybějící plán na snižování emisí
Příznivý koeficient ekologické stability, velký zelený prstenec a vodní plocha s pozitivním vlivem na ŽP ve městě	Nejasná identita města – nedostatečný odkaz na jedinečnou historii a tradice, chybějící sounáležitost a propojenost občanů s městem
Architektonická jedinečnost města, hodnotný urbanistický celek centra, historické památky	Nevyhovující prostupnost města, chybějící koncepce rozvoje vnitřní městské krajiny a jejího vzájemného propojení, absence bezpečných koridorů nemotorové dopravy mezi centrem a ostatními částmi města, nedostatky v územním plánu z pohledu průchodnosti krajiny a nefunkčních prvků ÚSES či krajinného rázu
Zřízená pozice městského architekta	Zanedbanost veřejného prostoru, přítomnost brownfieldů, nevyhovující péče o některé plochy zeleně ve městě a veřejný pořádek, chybějící koncepce pro veřejnou zeleň, dlouhodobě klesající počet stromů, klesající výměra zelených ploch v intravilánu města
Unikátní funkční kombinace průmyslové orientace, přírodního bohatství a kvalitních veřejných služeb v rámci jednoho samosprávného celku	Pokračující vyhledávání centra města, další snižování jeho atraktivity pro bydlení, investice i trávení volného času, prodej lukrativních pozemků v centru města, nedostatek pozemků pro přilákání ekonomicky aktivních mladých lidí
Městská aplikace Lepší Jablonec sloužící k průběžnému zlepšování veřejného prostoru	Nevyhovující stav architektonicky významných objektů
	Neexistence koncepčního přístupu/plánu k rozvoji přehrady a jejího okolí
	Velký počet kontaminovaných míst na území města
	Absence monitoringu kvality ovzduší a emisní zátěže, vysoká emisní zátěž obyvatelstva vlivem dopravy a lokálních topenišť
	Nedostatečné využití potenciálu řeky Nisy a jejího okolí
	Nedostatečné využití/zasakování dešťových srážek, znečištění podzemní vody vlivem absence ČOV v okrajových částech města
Příležitosti	Hrozby
Ekonomická transformace města a regionu s cílem snížit závislost na automobilovém průmyslu a oborech s nízkou přidanou hodnotou	Rostoucí závislost na automotive a zpracovatelském průmyslu, nepřipravenost na postupující automatizaci výroby, rizika ekonomické krize a recese, ohrožení velkého počtu pracovních míst
Rozvoj potenciálu cestovního ruchu pro ekonomiku města	Pokračující disproporce na trhu práce, nedostatek kvalifikovaných pracovníků saturující potřeby místních zaměstnavatelů
Rozvoj oblasti výzkumu, vývoje a inovací v podmínkách města	Úpadek tradičních průmyslových oborů a ztráta konkurenční výhody města
Využití unikátní orientace a podmínek města pro podporu lokálního vzdělávání a udržení talentovaných osob ve městě nebo jako motivace k jejich návratu	Rostoucí intenzita motorizované dopravy – další zhoršení stavu komunikací a parkovacích kapacit a s tím související dopady na stav životního prostředí a neprůchodnost města
Zlepšená spolupráce mezi oblastí vzdělávání a ekonomickým prostředím, zvýšení provázanosti absolventů s jejich uplatnitelností ve městě	Další zhoršení situace v centrální části města – pokračující vyhledávání, eskalace sociálních problémů, nevyužití dostupných pozemků k investicím, zhoršení stavu objektů
Vymezení oblastí pro rozšiřování průmyslové zóny a dalších pozemků určených pro podnikatelskou činnost	Postupné chátrání hodnotných urbanistických a architektonických cenných objektů
Rozvoj koncepční spolupráce mezi podniky a městem, existence funkční platformy pro podporu městských projektů – fundraising	Nekoordinovaný rozvoj veřejného prostoru, absence koncepčního přístupu k městské zeleni, rozrůstání sídelní kaše, zábor zelených ploch a ekonomická náročnost tohoto stavu pro město
Zvýšená adaptace města na změnu klimatu, posílení klimatické odolnosti města	Pokračující klimatická změna, zvýšení výskytu extrémních jevů a snížená schopnost reakce
Přenos dobré praxe do péče o veřejnou zeleň – zvýšení biodiverzity, retence vody, obnova krajinných a přírodních prvků, dodržování principů modro-zelené infrastruktury	Další snižování retenční schopnosti krajiny, zhoršení problematiky sucha
Využití brownfieldů a dalších nevyužívaných pozemků a objektů na území města ke kultivaci veřejného prostoru a rozvoji města	Zhoršení kvality vody v přehradě
Zavádění inovací a moderních řešení do městského prostředí – udržitelná mobilita, úsporná energetika, hospodaření s vodou, klimatická odolnost, oběhové hospodářství, preference modro-zelené infrastruktury	Roztříštěnost rozvojových aktivit a nekoordinovaný přístup v rámci aglomerace Liberec-Jablonec a celého Libereckého kraje
Udržitelné nakládání s vodou – zpětné využití odpadní vody, zachycování dešťové vody, snižování znečištění vod	Nedostatek vlastních prostředků na rozvojové projekty vlivem nepřipravenosti projektových záměrů v prioritních oblastech
Existence funkčních lokálních center městských částí	Pokles daňového příjmu do rozpočtu města v souvislosti s pandemií Covid-19
Prioritizace nemotorové dopravy, zvýšená bezpečnost a prostupnost koridorů, ekologizace MHD, přechod na alternativní pohony a nové trendy v dopravě	Výrazné změny v přístupu k udržitelnému rozvoji města a investičním prioritám vlivem častých změn ve vedení města, absence kontinuity v dlouhodobém směřování města
Zvýšený důraz na architektonickou kvalitu a dopad na životní prostředí při rozvoji města	
Zvýšení identifikace občanů s územím města – větší zainteresovanost obyvatel na rozvoji veřejného prostoru, rostoucí participace obyvatel na městském plánování	
Koncepční rozvoj přehrady a další posílení její úlohy pro život ve městě	
Financování rozvojových projektů prostřednictvím široké nabídky dostupných zdrojů – operační programy ČR (IROP, OP ŽP), Národní plán obnovy, Modernizační fond, přímo řízené programy EU (LIFE, Horizont Evropa), nástroje finančních institucí v EU a ČR	
Efektivní propojování strategického a územního plánování v rozvoji města	

C.5 Veřejná správa a bezpečnost

Silné stránky	Slabé stránky
Fungování Magistrátu města Jablonec n. Nisou – dostupnost, funkčnost a kvalita služeb	Absence strategické koncepce pro oblast bydlení, životního prostředí, kultury, cestovního ruchu, Smart City – omezený rozvoj dané oblasti
Zavedené prvky eGovernment odpovídající současným potřebám obyvatel města	Pomalý přechod v zavádění moderních technologií a chytrých řešení do života města
Internetové stránky města	Neuspokojivá bezpečnostní situace, vysoký nápad trestné činnosti
Rozsah a kvalita využívaných nástrojů pro komunikaci s občany	Nedostatečná infrastruktura pro rozšiřování a revitalizaci MKDS
Práce se sociálními sítěmi	Dlouhodobě nenaplněný personální stav Městské policie Jablonec nad Nisou
Jednotná smysluplná vizuální identita města	Koncentrace bezpečnostních rizik v centru města
Aktivní participace občanů na dění ve městě, činnost osadních výborů	Absence automatizovaného varovného systému pro informování občanů v krizových situacích prostřednictvím moderních technologií, v reálném čase, s širokým dosahem
Existence a spolupráce hlavních aktérů v oblasti bezpečnosti	Absence participativního rozpočtu města
Prevence kriminality – aktivity, projekty, činnost města	
Aktivní spolupráce s partnerskými městy	
Vybudované autonomní pracoviště krizového řízení, existence okamžitého náhradního ubytování pro občany postižené mimořádnou událostí či krizovým stavem	
Příležitosti	Hrozby
Zvýšení bezpečnosti ve městě zavedením nových technologií do prostředí města	Zpoždění v digitální transformaci správy města – snížení funkčnosti MMJ, rostoucí zaostalost a neefektivita veřejné správy
Zvýšení kompaktnosti a regionálního dosahu služeb veřejné správy v rámci ORP Jablonec n. Nisou	Další nárůst kriminality, ohrožení bezpečnosti obyvatel
Existence automatizovaného autonomního varovného systému pro informování občanů v krizových situacích, využívání moderních technologií pro zvýšení rychlosti a dosahu při krizové komunikaci s občany města	Nenaplnění či další snížení personálních kapacit Městské policie SMJN
Zvýšení identity občana v rámci služeb veřejné správy, rozšíření elektronických podpisů, elektronizace dokumentace a komunikace, rozšíření platebních kanálů	Vznik zcela nových krizových situací – nové pandemie, extrémní sucho
Využívání městských dat k efektivní správě města	Zhoršení prevence kriminality – zastaralost bezpečnostních prvků, nedostatek prostředků na preventivní projekty, nízká terénní aktivita, chybějící personální kapacity
Zvýšení kvality života občanů prostřednictvím cíleného zavádění inovací a moderních řešení do městského prostředí, uplatňování prvků Smart City v rozvoji města	Rostoucí technologická nevyspělost města – energetika, životní prostředí, doprava
Rozvoj spolupráce v rámci liberecko-jablonecké aglomerace (ITI), koordinovaná příprava a realizace koncepčních projektů se statutárním městem Liberec	Nedostatek prostředků na strategicky významné projekty
Optimalizace terénní práce v rámci prevence kriminality	Nedostatečná či pomalá reakce na celospolečenský vývoj – zaostalost města, snížená atraktivita a konkurenceschopnost
Zvýšení uplatnitelnosti principů Místní Agendy 21 v rozvoji města, kontinuální zvyšování kvalitativní úrovně s cílem dosažení kategorie A	Zhoršení vztahu s veřejností – nefunkčnost osadních výborů, nedostatečná či nekvalitní komunikace, snížená participace občanů na dění ve městě
	Roztříštěnost rozvojových aktivit a nekoordinovaný přístup v rámci ORP Jablonec n. Nisou, aglomerace Liberec-Jablonec n. Nisou i celého Libereckého kraje
	Nemožnost dlouhodobě garantovat kvalitní obsazení personálu MMJ

C.6 Globální SWOT analýza

Silné stránky	Slabé stránky
Atraktivní poloha města s nadprůměrnými přírodními dispozicemi, specifickou historií, architekturou a jedinečnými turistickými atraktivitami	Nejasná identita města z hlediska jeho dlouhodobého směřování, nedostatečný odkaz na jedinečnou historii a tradice, chybějící sounáležitost a propojenost občanů s městem
Úspěšné zachování tradičních průmyslových oborů sklářství a bižuterie, existence unikátní konkurenční výhody v celorepublikovém měřítku	Nepříznivý demografický profil obyvatelstva s negativní tendencí, podprůměrné zastoupení produktivní skupiny obyvatelstva, vysoký index ekonomického zatížení
Příznivé ekonomické prostředí a kvalitní podmínky pro podnikání – přítomnost stabilních podniků, dopravní dostupnost, fungující přeshraniční spolupráce, přístup města k podnikatelům, dlouhodobě podprůměrná nezaměstnanost, rostoucí ekonomika Libereckého kraje	Vysoká závislost místní ekonomiky na zpracovatelském průmyslu a oborů s nízkou přidanou hodnotou navázaných na automobilový průmysl
Bohatá kulturní a sportovní vybavenost, pestrá nabídka kulturních, sportovních a volnočasových aktivit, široké spektrum profesionálních i amatérských subjektů v oblasti kultury a sportu	Nedostatek dostupného bydlení – vysoký růst cen, minimální nabídka nemovitostí, pokračující problematika bytové nouze a sociálně vyloučených lokalit, absence koncepčního přístupu města k problematice bydlení
Celková oblast vzdělávání – stabilní, funkční a kapacitně dostačující síť MŠ, ZŠ i škol pro žáky se speciálními vzdělávacími potřebami, přítomnost středních škol se specializovaným i všeobecným zaměřením, široká nabídka zájmového a volnočasového vzdělávání	Pokračující vyhledávání centra města – další snižování jeho atraktivity pro bydlení, investice i trávení volného času, prodej lukrativních pozemků v centru města, nedostatek pozemků pro přilákání ekonomicky aktivních mladých lidí, koncentrace bezpečnostních rizik v centru města
Dlouhodobě stabilní a funkční síť sociálních služeb, efektivní mechanismus komunitního plánování sociálních a navazujících služeb, kvalitní spolupráce města s neziskovými organizacemi ze sociální oblasti	Zanedbanost veřejného prostoru a nevyhovující péče o některé plochy zeleně ve městě a veřejný pořádek, chybějící koncepce pro veřejnou zeleň
Existence městské Nemocnice Jablonec s vysokým standardem poskytované zdravotní péče, v dobré finanční kondici, s dostatečnými personálními i technologickými kapacitami	Nevyhovující technický stav některých objektů MŠ a ZŠ včetně jejich vybavení, zázemí, zahrad a hřišť, nedostatečné prostory a technický stav DDM Vikýř
Dlouhodobě fungující a pozitivně hodnocená městská hromadná doprava, dobře rozvinutý systém veřejné dopravy osob na Jablonecku	Nevyhovující stav a zanedbaná údržba kulturních památek, architektonicky významných objektů a jedinečných atraktivit města (Městská knihovna, Městské lázně), neexistence koncepčního přístupu k rozvoji přehrad a využití potenciálu řeky Nisy a jejího okolí
Dopravní spojení s Libercem (silniční, tramvajové, vlakové, autobusové) a dobré napojení na dálniční síť, dostupnost hlavního města Prahy	Absence strategického řízení a cíleného rozvoje cestovního ruchu, nedostatečná spolupráce při plánování a koordinaci aktivit, neukotvená podpora cestovního ruchu ze strany města jako významného zdroje pro místní ekonomiku
Příznivý koeficient ekologické stability, velký zelený prstenec a vodní plocha s pozitivním vlivem na životní prostředí ve městě	Nedostatek personálních kapacit v oblasti sociálních služeb, sociální práce a OSPOD vs. rostoucí požadavky na sociální služby a jejich kapacity a rozpočty
Funkční systém odpadového hospodářství, dlouhodobě dobré výsledky města v oblasti odpadů – nízká produkce komunálního odpadu, vysoké množství separovaného odpadu	Vysoká intenzita provozu silniční dopravy – přetížené páteřní křižovatky, nevyhovující prostupnost města, špatný technický stav silnic II. a III. třídy a místních komunikací
Realizace koncepčních projektů a rostoucí aktivita města směřující ke zvýšení energetické účinnosti a úsporám energie	Nedořešený systém parkování – nedostatek parkovacích míst v centru i na sídlištích, absence systému zachytných parkovišť, chybějící systémy parkování P+R, K+R
Kvalita, dostupnost a funkčnost služeb poskytovaných Magistrátem SMJN, zavedené prvky eGovernment odpovídající současným potřebám obyvatel města	Nedostatečná infrastruktura pro rozvoj cyklistické dopravy a nízká podpora pro její rozvoj – absence bezpečných koridorů nemotorové dopravy, chybějící oddělení pěší a cyklistické dopravy od automobilové dopravy, absence generelu nemotorové dopravy či koncepce pro rozvoj cyklistické a pěší dopravy
Úroveň komunikace města vůči veřejnosti – rozsah a podoba využívaných nástrojů pro komunikaci s občany, kvalitní internetové stránky a práce na sociálních sítích, vysoká aktivita a spolupráce s osadními výbory	Absence strategické dokumentace a koncepčního přístupu k udržitelnému rozvoji města – pomalý přechod v zavádění moderních technologií a chytrých řešení do života města, chybějící vize a strategický přístup k oblasti digitalizace a Smart City, neukotvený přístup města v otázce adaptace na změnu klimatu a snižování emisí
Příležitosti	Hrozby
Zvýšení atraktivity města pro studenty i absolventy – využití unikátní orientace a podmínek města pro podporu lokálního vzdělávání a udržení talentovaných osob ve městě nebo jako motivace k jejich návratu, zlepšená spolupráce mezi oblastí vzdělávání a ekonomickým prostředím, zvýšení provázanosti absolventů s jejich uplatnitelností ve městě	Další zhoršení situace v centrální části města – pokračující vyhledávání, eskalace sociálních problémů, nevyužití dostupných pozemků k investicím, postupné chátrání hodnotných urbanistických a architektonických cenných objektů, nekoordinovaný rozvoj veřejného prostoru, odchod mladých lidí z města
Revitalizace regionálních atraktivit a kulturních památek města a posílení úlohy kultury v rozvoji města – oživení centra, větší angažovanost a otevřenost občanů a komunit, zlepšení přátelského prostředí ve městě	Další nárůst kriminality a ohrožení bezpečnosti obyvatel, nedostatečné personální kapacity Městské policie JNN, zastaralost a nerozvinutost MKDS, nedostatek prostředků na preventivní projekty, nízká terénní aktivita
Systémové uchopení cestovního ruchu, rozvoj hlavních nosných témat cestovního ruchu, využití potenciálu jablonecké bižuterie a propojení s projektem Křišťálové údolí, posílení role města jako centra Jizerských hor	Rostoucí závislost na automobilovém/zpracovatelském průmyslu, nepřipravenost na postupující automatizaci výroby, rizika ekonomické krize a recese, ohrožení velkého počtu pracovních míst
Udržení sítě sociálních služeb a další posílení poskytovaných sociálních služeb z hlediska rozsahu, efektivity a kvality, přizpůsobení služeb potřebám regionu a specifickým cílovým skupinám (senioři, národnostní menšina, mládež, cizinci, drogově závislí, osoby v bytové nouzi)	Ohrožení funkčnosti sítě poskytovatelů sociálních služeb vlivem nedostatku finančních prostředků a nestabilního systému financování
Rozšíření úlohy městské nemocnice v dlouhodobém rozvoji města a zvyšování efektivity při poskytování zdravotní péče	Nárůst počtu uživatelů sociálních služeb a zvýšení požadavků na kapacity vs. další úbytek kvalifikovaného personálu – snížená dostupnost a kvalita sociální péče
Ekologizace MHD a přechod na alternativní pohony a nové trendy v dopravě, další zvýšení atraktivity a přívětivosti veřejné dopravy, růst významu MHD pro přepravu obyvatel	Pokračující nedostatek dostupného bydlení, nárůst počtu osob ohrožených sociálním vyloučením, bytovou nouzí a chudobou – bariéra pro další rozvoj města, odliv obyvatel
Optimalizace silniční dopravy – existence vnitřního městského okruhu a páteřních komunikací, prioritizace nemotorové dopravy, zvýšení její bezpečnosti a prostupnosti koridorů, rozvoj cyklodopravy	Nárůst počtu osob s duševním onemocněním či chronickým duševním onemocněním, pokračující dopady sociální izolace, nedostatek odborných personálních kapacit v oblasti duševního zdraví, nedostatek služeb pro klienty s psychiatrickou či obdobnou diagnózou, nepřipravenost území na reformu psychiatrické péče
Dekarbonizace městského ekosystému, přechod na nízkouhlíkové a uhlíkově neutrální technologie, účinné využívání zdrojů energie, zvyšování podílu obnovitelných zdrojů energie, výrazné snížení emisí skleníkových plynů a posílení adaptace města na změnu klimatu	Rostoucí intenzita motorizované dopravy – další zhoršení stavu komunikací a parkovacích kapacit a s tím související negativní dopady na stav životního prostředí a průchodnost města
Efektivní využití brownfieldů, nevyužívaných pozemků či zanedbaných prostranství ke kultivaci veřejného prostoru a rozvoji města – další zvyšování biodiverzity, obnovy krajinných a přírodních prvků, zavádění principů modrozelené infrastruktury, využití větších ploch ke zmírnění problematiky parkování či bydlení	Zpoždění v digitální a technologické transformaci města – snížení funkčnosti a efektivity veřejné správy, technologická nevyspělost města (energetika, doprava, emise), snížená atraktivita a konkurenceschopnost
Zvýšení kvality života občanů prostřednictvím cíleného zavádění inovací a moderních řešení do městského prostředí, uplatňování prvků Smart City v udržitelném rozvoji města	Pokračující klimatická změna a zvýšení výskytu extrémních jevů, nedostatečná adaptace a klimatická odolnost města
Rozvoj spolupráce v rámci liberecko-jablonecké aglomerace (ITI), koordinovaná příprava a realizace strategicky významných projektů se statutárním městem Liberec, zvýšená aktivita a spolupráce s Libereckým krajem mj. v rámci sladění přístupu ke specifickým oblastem (cestovní ruch, VaVal, bydlení, doprava, kultura, životní prostředí)	Zhoršená finanční situace města a nedostatek prostředků na strategicky významné projekty – pokles daňového příjmu do rozpočtu města v souvislosti s pandemií Covid-19, nepřipravenost projektových záměrů a související neschopnost čerpat finance z dotačních programů ČR/EU
Financování rozvojových projektů prostřednictvím široké nabídky dostupných zdrojů – operační programy ČR, národní programy, Národní plán obnovy, Modernizační fond, přímo řízené programy EK, nástroje finančních institucí v ČR i EU	Neřešený udržitelný rozvoj města – změny v přístupu ke strategickému rozvoji a investičním prioritám vlivem změn ve vedení města, absence kontinuity v dlouhodobém směřování města

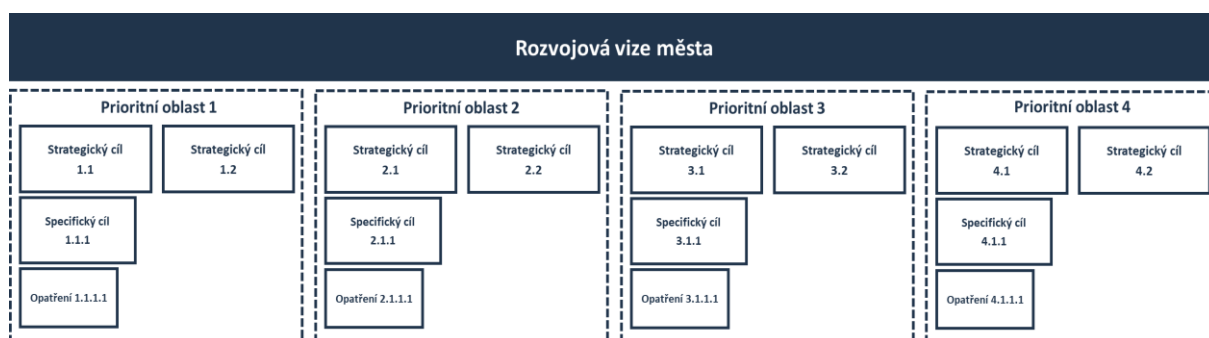
D. Návrhová část

Účelem Strategického plánu města Jablonec nad Nisou je na základě konstruktivního a aktuálního vyhodnocení stávající situace určit jasný směr svého dalšího vývoje. Návrhová část strategie poté odráží identifikované potřeby i potenciál města do podoby rozvojové vize, cílů a opatření, jejichž prostřednictvím je dlouhodobá představa o žádoucí podobě města naplňována.

Pro dosažení tohoto ideálního stavu je definována provázaná hierarchie cílů a opatření, která umožňuje postupnou dekompozici dlouhodobých záměrů a priorit města. Dílčí aktivity ve formě konkrétních projektů jsou poté řešeny v rámci akčních plánů, které budou sestavovány na základě aktuálních potřeb a finančních možností města.

Jednotlivé cíle a opatření jsou uspořádány do čtyřech prioritních oblastí. Jelikož jsou však v některých případech témata provázaná a zasahují do více oblastí, je taková problematika poté zpravidla diskutována pouze v jedné z relevantních prioritních oblastí. Tato průřezová témata pak vytváří předpoklad k prioritním integrovaným řešením, která budou v podobě konkrétních projektových návrhů diskutována v Akčním plánu města Jablonec nad Nisou 2022–2024, popř. v dalších navazujících akčních plánech.

Struktura návrhové části SP MJN



- ▼ **Rozvojová vize** definuje ideální stav, ve kterém se město chce v dlouhodobém horizontu nacházet.
- ▼ **Prioritní oblasti** reprezentují uspořádané rozvojové oblasti a témata, která mj. umožňují snazší kategorizaci cílů do více specifických a tematicky konzistentních celků.
- ▼ **Strategické cíle** jsou stanoveny ve vztahu k hlavním potřebám a ambicím města do roku 2030 a konkretizují obsah rozvojové vize pro jednotlivé oblasti života města. Pro tento horizont bylo stanoveno 11 strategických cílů.
- ▼ Klíčovou roli v návrhové části strategie zastávají **specifické cíle**, které již blíže reagují na identifikované potřeby a rozvojové záměry města. U každého specifického cíle je vždy uvedeno:
 - ▶ stručný popis cíle a jeho zdůvodnění,
 - ▶ výčet opatření, jejichž prostřednictvím bude cíl naplňován,
 - ▶ vazba na další specifické cíle.
- ▼ **Opatření** lze poté definovat jako zastřešující soubor aktivit vztahený k určitému problému, který stanovuje přístup k jeho řešení a naplňování nadřazených cílů.

D.1 Rozvojová vize města – Jablonec nad Nisou v roce 2030

Základním kamenem strategie města je stanovení jeho rozvojové vize, která vyjadřuje představu o budoucím směřování daného území a podobě, ve které se chce statutární město Jablonec nad Nisou v roce 2030 nacházet. Dlouhodobá vize tak formuluje určitý hodnotový stav města, k jehož dosažení by měla výrazně přispět realizace Strategického plánu města Jablonec nad Nisou 2021–2030.

Pro nalezení optimální struktury a formulace rozvojové vize SMJN byly provedeny mj. následující procesní úkony:

- ▼ Zhodnocení vize města do roku 2020
- ▼ Identifikace hlavních nosných témat na základě dotazníkového šetření a socioekonomické analýzy
- ▼ Diskuse nad základní strukturou a tematickým obsahem vize během jednání pracovních skupin
- ▼ Sběr podnětů ze strany členů pracovních skupin

Jablonec nad Nisou v roce 2030?

- J Jablonec je město nabitě pozitivní energií, sportovním duchem i kulturní rozmanitostí.
- J Jablonec využívá historický odkaz a jedinečnou identitu ke své prosperitě.
- J Jablonec rozvíjí potenciál Jizerských hor, Jablonecké přehrady i okolní přírody.
- J Jablonec respektuje životní prostředí a principy udržitelného rozvoje.
- J Jablonec podporuje moderní technologie a chytrá řešení.
- J Jablonec spolupracuje na rozvoji svého regionu i liberecko-jablonecké aglomerace.
- J Jablonec je městem pro všechny – mladé láká, o starší pečuje.

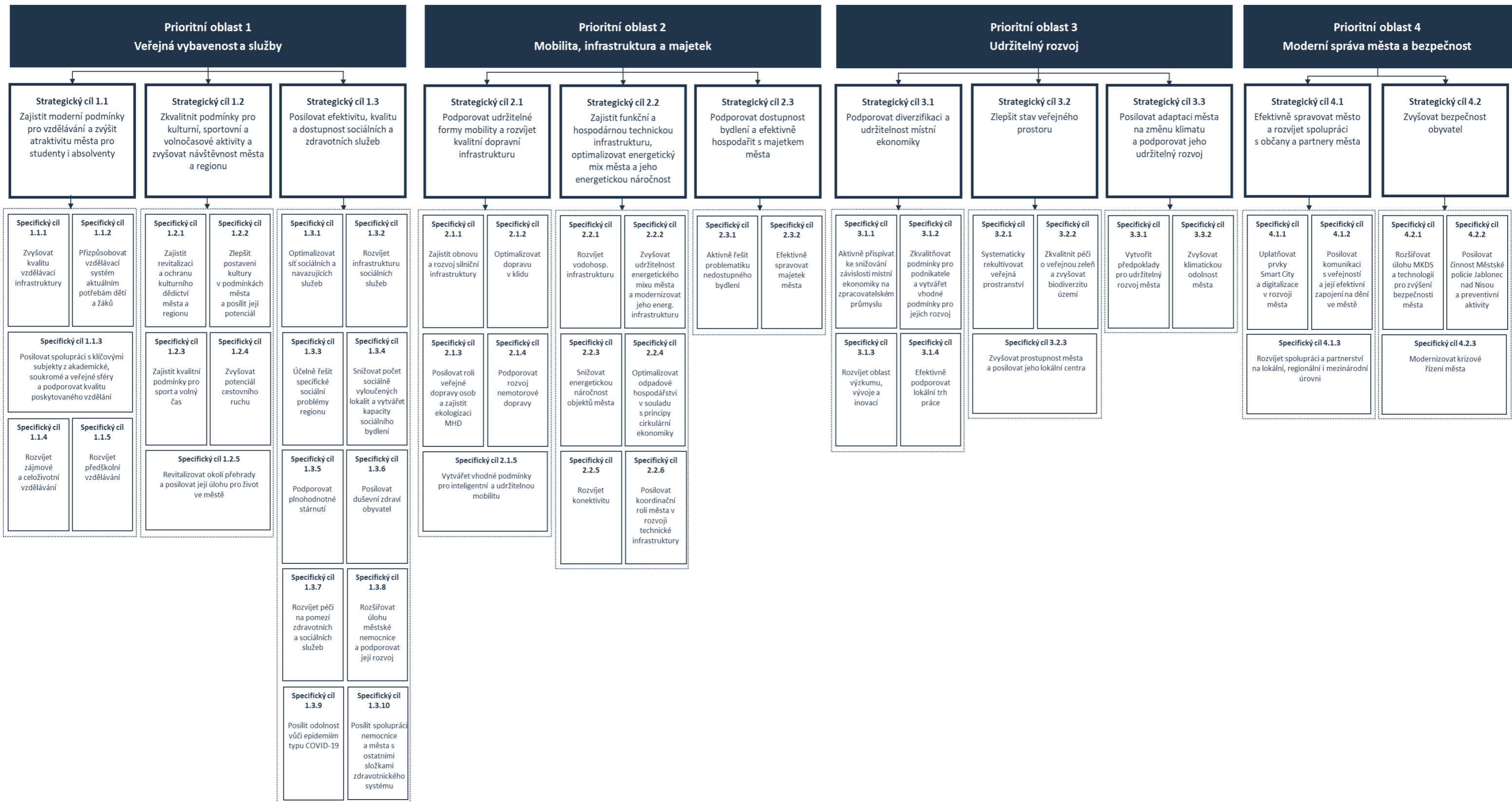
D.2 Prioritní oblasti

Stavební pilíře strategie tvoří čtyři klíčové oblasti, které vychází z rozvojových priorit města, určité příbuznosti sdružených témat i z organizačního uspořádání jednotlivých gescí ve správě SMJN. Tyto pilíře taktéž korespondují s obsahovým zaměřením pracovních skupin, které byly z výše uvedených důvodů sestaveny do podoby odpovídající právě těmto prioritním směrům.

Strategie města je postavena na následujících prioritních oblastech:

Prioritní oblast	Tematické celky
Prioritní oblast 1 - Veřejná vybavenost a služby	<ul style="list-style-type: none">▼ Vzdělávání▼ Kultura▼ Sport a volný čas▼ Cestovní ruch▼ Sociální oblast a zdravotnictví
Prioritní oblast 2 - Mobilita, infrastruktura a majetek	<ul style="list-style-type: none">▼ Doprava▼ Technická infrastruktura▼ Energetika▼ Majetek a majetkové podíly▼ Bydlení
Prioritní oblast 3 - Udržitelný rozvoj	<ul style="list-style-type: none">▼ Podnikání a zaměstnanost▼ Životní prostředí▼ Strategický a územní rozvoj města▼ Urbanismus▼ Investice
Prioritní oblast 4 - Moderní správa města a bezpečnost	<ul style="list-style-type: none">▼ Veřejná správa▼ Bezpečnost▼ Krizové řízení▼ Komunikace▼ Digitalizace, ICT

D.3 Specifikace cílů



Prioritní oblast 1 - Veřejná vybavenost a služby

Strategický cíl 1.1 - Zajistit moderní podmínky pro vzdělávání a zvýšit atraktivitu města pro studenty i absolventy

Specifický cíl 1.1.1 - Zvyšovat kvalitu vzdělávací infrastruktury	
Specifikace cíle	<p>Cíl primárně reaguje na nevyhovující technický stav některých objektů mateřských a základních škol zřízených městem, a to včetně jejich vybavení, zázemí, zahrad a hřišť. Záměrem města je kompletně vyhodnotit stavebně-technický stav objektů MŠ a ZŠ, zpracovat dlouhodobý investiční plán jejich rekonstrukcí a modernizací a v souladu s tímto plánem postupně navržené opravy realizovat. Pro tento účel budou v maximální míře využity dotační tituly, které kombinují modernizaci školských objektů a snižování energetické náročnosti včetně zavedení jejich pokročilého energetického managementu.</p> <p>V rámci stanovených opatření bude dále podporováno pořizování moderního vybavení a nových učebních pomůcek budou rozvíjeny nové technologie a digitální prvky, jejichž nevyhnutelná potřeba se také v nedávné době ukázala během pandemie. Pokrytí a rychlost vysokorychlostního internetu ve školských objektech bude posilována, stejně tak i bezbariérovost škol a související realizace stavebně-technické úpravy zvyšující jejich přístupnost.</p>
Opatření k naplnění cíle	<ul style="list-style-type: none">▶ Opatření 1.1.1.1 - Zhodnocení stavebně-technického stavu budov MŠ a ZŠ včetně zavedení dlouhodobého investičního plánu jejich rekonstrukcí a modernizací▶ Opatření 1.1.1.2 - Postupná rekonstrukce a modernizace budov MŠ a ZŠ podle stanovaného plánu▶ Opatření 1.1.1.3 - Revitalizace zahrad, hřišť a venkovních prostor MŠ a ZŠ▶ Opatření 1.1.1.4 - Modernizace vybavení a učebních pomůcek▶ Opatření 1.1.1.5 - Podpora zavádění nových technologií a vysokorychlostního internetu do škol▶ Opatření 1.1.1.6 - Zvýšení bezbariérovosti vzdělávacích objektů
Vazba na další cíle	<ul style="list-style-type: none">▶ Specifický cíl 1.1.4 - Rozvíjet zájmové a celoživotní vzdělávání▶ Specifický cíl 2.2.3 - Snižovat energetickou náročnost objektů města▶ Specifický cíl 2.2.5 - Rozvíjet konektivitu▶ Specifický cíl 2.3.2 - Efektivně spravovat majetek města▶ Specifický cíl 4.1.1 - Uplatňovat prvky Smart City a digitalizace v rozvoji města

Specifický cíl 1.1.2 - Přizpůsobovat vzdělávací systém aktuálním potřebám dětí a žáků

Specifikace cíle	Nové celospolečenské výzvy zasahují čím dál více i oblast vzdělávání, a proto jim musí být věnována adekvátní pozornost i ze strany města. Problematika inkluze, sociální izolace, kyberšikany či duševního zdraví jsou jen některými ze specifických problémů, se kterými se dnešní děti a žáci musejí potýkat. Cílem města je vzdělávací systém na tyto i mnohé další výzvy adekvátně připravit a vytvářet podmínky pro vzdělávání odpovídající potřebám všech dětí a žáků.
Opatření k naplnění cíle	<ul style="list-style-type: none">▶ Opatření 1.1.2.1 - Vytváření kvalitních podmínek pro integraci žáků se speciálními vzdělávacími potřebami▶ Opatření 1.1.2.2 - Podpora integrace žáků s odlišným mateřským jazykem▶ Opatření 1.1.2.3 - Podpora snižování koncentrace osob ze socio-kulturně znevýhodněného prostředí v některých školských obvodech, podpora zpřístupnění vzdělání pro děti ohrožené sociální exkluzí▶ Opatření 1.1.2.4 - Vytváření podmínek pro rozvoj nadaných dětí▶ Opatření 1.1.2.5 - Podpora vzniku a činnosti školních poradenských center, vytváření podmínek pro práci s duševním zdravím jedinců a kolektivů
Vazba na další cíle	<ul style="list-style-type: none">▶ Specifický cíl 1.1.3 - Posilovat spolupráci s klíčovými subjekty z akademické, soukromé a veřejné sféry a podporovat kvalitu poskytovaného vzdělání▶ Specifický cíl 1.1.5 - Rozvíjet předškolní vzdělávání▶ Specifický cíl 1.3.3 - Účelně řešit specifické sociální problémy regionu

Specifický cíl 1.1.3 - Posilovat spolupráci s klíčovými subjekty z akademické, soukromé a veřejné sféry a podporovat kvalitu poskytovaného vzdělání

<p>Specifikace cíle</p>	<p>Pro dlouhodobý rozvoj města je zcela zásadní systematicky pracovat na atraktivitě města z pohledu studentů i absolventů. Podstatou cíle je zvyšovat motivaci pro vzdělávání na území města i následnou uplatnitelnost na trhu práce. Touto cestou se zmírní odliv vzdělanostního potenciálu a počet absolventů odcházejících z města bude klesat.</p> <p>Klíčovým prvkem k dosažení žádoucího stavu je nastavení koncepční spolupráce a koordinace mezi zástupci škol, zaměstnavatelů a veřejného sektoru, a to nejenom na úrovni města, ale i regionu, liberecko-jablonecké aglomerace a celého Libereckého kraje.</p> <p>Spolu s předpokládanou budoucí ekonomickou transformací města a regionu (s cílem snížit závislost na automobilovém/zpracovatelském průmyslu) bude právě přizpůsobování systému vzdělávání místnímu ekonomickému prostředí jednou z hlavních výzev pro následující období.</p> <p>S tímto dále úzce souvisí cílená podpora ve zkvalitňování poskytovaného vzdělání, která míří na úroveň žáků (rozvoj praktického a technické vzdělávání, jazyková vybavenost, inovativní formy vzdělávání aj.) i pedagogických pracovníků (rozvoj kvalifikace, zlepšování podmínek).</p>
<p>Opatření k naplnění cíle</p>	<ul style="list-style-type: none"> ▶ Opatření 1.1.3.1 - Rozvoj spolupráce mezi školami, rodičovskou a odbornou veřejností v rámci tvorby a naplňování místních akčních plánů ▶ Opatření 1.1.3.2 - Rozvoj spolupráce v rámci liberecko-jablonecké aglomerace v oblasti vzdělávání, společná koordinace a příprava koncepčních projektů v oblasti vzdělávání ▶ Opatření 1.1.3.3 - Zvýšení spolupráce mezi městem, Libereckým krajem, zaměstnavateli, zástupci vzdělávacích institucí a dalšími relevantními subjekty s cílem přizpůsobení vzdělávacího systému potřebám regionu a zvýšení uplatnitelnosti absolventů ▶ Opatření 1.1.3.4 - Rozvoj spolupráce s vysokými školami ▶ Opatření 1.1.3.5 - Podpora zlepšování podmínek pro práci pedagogických pracovníků ▶ Opatření 1.1.3.6 - Rozvoj inovativních a alternativních forem a přístupů ve vzdělávání ▶ Opatření 1.1.3.7 - Podpora praktického vzdělávání a řemesel, rozvoj technických oborů ▶ Opatření 1.1.3.8 - Podpora zvyšování jazykové úrovně, rozvoj přeshraniční spolupráce
<p>Vazba na další cíle</p>	<ul style="list-style-type: none"> ▶ Specifický cíl 1.1.2 - Přizpůsobovat vzdělávací systém aktuálním potřebám dětí a žáků ▶ Specifický cíl 3.1.1 - Aktivně přispívat ke snižování závislosti místní ekonomiky na zpracovatelském průmyslu ▶ Specifický cíl 4.1.3 - Rozvíjet spolupráci a partnerství na lokální, regionální i mezinárodní úrovni

Specifický cíl 1.1.4 - Rozvíjet zájmové a celoživotní vzdělávání

Specifikace cíle	<p>I přes to, že je v Jablonci dlouhodobě k dispozici široká nabídka zájmového a volnočasového vzdělávání, jeho pokračující rozvoj je i nadále jednou z hlavních priorit města v oblasti vzdělávání. Město bude podporovat zájmové vzdělávání, a to z hlediska zajištění dostatečné kapacity i kvality příslušné infrastruktury, která je zejména v případě DDM Vikýř nevyhovující a vyžaduje kompletní obnovu. Dále bude podporováno celoživotní vzdělávání i účelné mimoškolní vzdělávací aktivity.</p>
Opatření k naplnění cíle	<ul style="list-style-type: none">▶ Opatření 1.1.4.1 - Optimalizace kapacit pro zájmové vzdělávání▶ Opatření 1.1.4.2 - Podpora zachování a rozvoje účelných mimoškolních vzdělávacích aktivit dětí bez rozdílu věku▶ Opatření 1.1.4.3 - Podpora celoživotního vzdělávání▶ Opatření 1.1.4.4 - Kompletní obnova DDM Vikýř
Vazba na další cíle	<ul style="list-style-type: none">▶ Specifický cíl 1.1.1 - Zvyšovat kvalitu vzdělávací infrastruktury▶ Specifický cíl 1.3.5 - Podporovat plnohodnotné stárnutí▶ Specifický cíl 2.2.3 - Snižovat energetickou náročnost objektů města

Specifický cíl 1.1.5 - Rozvíjet předškolní vzdělávání

Specifikace cíle	<p>Na území města se nachází celkem 18 mateřských škol zřízených městem, které jsou standardně naplněny v souladu s jejich kapacitními možnostmi. Vzhledem k této limitující skutečnosti i vůči předpokládané úpravě legislativy v oblasti předškolního vzdělávání (především v otázce jeslí) je průběžná optimalizace kapacit a podpory předškolního vzdělávání klíčovým prvkem v udržení jeho kvalitní sítě a struktury reflektující aktuální potřeby obyvatel města.</p>
Opatření k naplnění cíle	<ul style="list-style-type: none">▶ Opatření 1.1.5.1 - Optimalizace kapacit a podpory předškolního vzdělávání v souladu s lokálními potřebami a změnami legislativy
Vazba na další cíle	<ul style="list-style-type: none">▶ Specifický cíl 1.1.2 - Přizpůsobovat vzdělávací systém aktuálním potřebám dětí a žáků

Strategický cíl 1.2 - Zkvalitnit podmínky pro kulturní, sportovní a volnočasové aktivity a zvyšovat návštěvnost města a regionu

Specifický cíl 1.2.1 - Zajistit revitalizaci a ochranu kulturního dědictví města a regionu	
Specifikace cíle	<p>Cíl reaguje na dlouholetý problém spočívající v nevyhovujícím stavu kulturního dědictví na území města, který částečně přispívá k zanedbanému vzhledu Jablonce, a to především v jeho centru. Nejenom z tohoto ohledu je důležité úlohu kultury ve městě posilovat, zvýšit jeho atraktivitu a využít zdejší bohatou kulturní vybavenost, jedinečnou architekturu i tradice k jeho rozvoji.</p> <p>Záměrem města v nadcházejícím období je revitalizovat řadu kulturních památek a atraktivit, jejichž současný stav již v některých případech ohrožuje jejich vlastní zachování. Mezi objekty vyžadující částečnou či úplnou obnovu lze mj. uvést Městské lázně, Kantorovu vilu, Tyršovy Sady, Sokolovnu či budovu Staré radnice, se kterou je dále spojena problematika Městské knihovny, jejíž komplexní vyřešení je v tomto období taktéž nevyhnutelné (výstavba nové knihovny vs. rekonstrukce původní vs. nalezení nových prostor).</p> <p>Dlouhodobou kulturní vizí Jablonce je poté vybudovat městskou galerii a městské muzeum, jejichž hlavním účelem bude péče o kulturní a historický odkaz města.</p>
Opatření k naplnění cíle	<ul style="list-style-type: none"> ▶ Opatření 1.2.1.1 - Revitalizace kulturních památek, kulturních zařízení a jiných historicky cenných objektů včetně jejich vybavení a zázemí ▶ Opatření 1.2.1.2 - Podpora obnovy městské památkové zóny ▶ Opatření 1.2.1.3 - Rozvoj potenciálu kulturního a historického dědictví; vytvoření podmínek pro vybudování městské galerie a městského muzea pečujícího o kulturní a historický odkaz města; budování vztahu a sounáležitosti občanů s městem ▶ Opatření 1.2.1.4 - Komplexní vyřešení rozvoje městské knihovny
Vazba na další cíle	<ul style="list-style-type: none"> ▶ Specifický cíl 1.2.2 - Zlepšit postavení kultury v podmínkách města a posílit její potenciál ▶ Specifický cíl 1.2.4 - Zvyšovat potenciál cestovního ruchu ▶ Specifický cíl 2.2.3 - Snižovat energetickou náročnost objektů města ▶ Specifický cíl 2.3.2 - Efektivně spravovat majetek města ▶ Specifický cíl 3.2.1 - Systematicky rekultivovat veřejná prostranství

Specifický cíl 1.2.2 - Zlepšit postavení kultury v podmínkách města a posílit její potenciál

Specifikace cíle	<p>Absence strategického řízení v oblasti kultury je limitující bariérou, která brzdí kulturní potenciál, kterým Jablonec nad Nisou bezesporu disponuje. Pro tento účel bude zpracována dlouhodobá koncepce kultury a bude posílen mechanismus pro spolupráci mezi zástupci města, kulturními organizacemi a občany.</p> <p>Úloha kultury v životě města bude dále rozvíjena mj. prostřednictvím větší angažovanosti a otevřenosti občanů a komunit, zvýšením aktivity v oblasti pořádání kulturních akcí či podpory kreativních odvětví a živé kultury.</p> <p>Základním smyslem tohoto cíle je celkové zlepšení přátelského prostředí ve městě a zvýšení snahy o přilákání mladých lidí zpět do města.</p>
Opatření k naplnění cíle	<ul style="list-style-type: none">▶ Opatření 1.2.2.1 - Zavedení strategického řízení do oblasti kultury, její podpory a financování▶ Opatření 1.2.2.2 - Posílení spolupráce aktérů v oblasti kultury, podpora angažovanosti veřejnosti a komunit▶ Opatření 1.2.2.3 - Podpora při pořádání kulturních akcí místního i nadregionálního významu▶ Opatření 1.2.2.4 - Rozvoj potenciálu kreativních odvětví a živé kultury
Vazba na další cíle	<ul style="list-style-type: none">▶ Specifický cíl 1.2.1 - Zajistit revitalizaci a ochranu kulturního dědictví města a regionu▶ Specifický cíl 1.2.4 - Zvyšovat potenciál cestovního ruchu▶ Specifický cíl 4.1.2 - Posilovat komunikaci s veřejností a její efektivní zapojení na dění ve městě

Specifický cíl 1.2.3 - Zajistit kvalitní podmínky pro sport a volný čas

Specifikace cíle	<p>Jablonec disponuje nadprůměrnými podmínkami pro provozování celé řady sportů, a to na profesionální i amatérské úrovni. Blízkost Jizerských hor a okolní přírody navíc vytváří vhodné podmínky pro zimní sporty, cyklistiku i běžnou volnočasovou turistiku. Toto vše se odráží ve sportovním duchu města a jeho občanů, pro které je aktivní přístup k životu jednou z hlavních charakteristik.</p> <p>Na území města je k dispozici poměrně široká nabídka sportovní infrastruktury, která je z převážné části v majetku SMJN. Některé z těchto objektů se nacházejí v nevyhovujícím stavu, a proto bude v oblasti sportu hlavní pozornost věnována především obnově sportovní infrastruktury.</p> <p>Samostatnou kapitolou je poté zavedení koncepčního přístupu k rozvoji volně přístupné sportovní infrastruktury, který není doposud zcela nastaven. S tímto souvisí i větší podpora volnočasových aktivit a sportovních akcí pro širokou veřejnost.</p>
Opatření k naplnění cíle	<ul style="list-style-type: none">▶ Opatření 1.2.3.1 - Podpora činnosti sportovních organizací▶ Opatření 1.2.3.2 - Rozvoj, rekonstrukce a údržba sportovní infrastruktury ve vlastnictví a dlouhodobém pronájmu sportovních organizací▶ Opatření 1.2.3.3 - Rozvoj, rekonstrukce a údržba sportovní infrastruktury ve vlastnictví města▶ Opatření 1.2.3.4 - Rozvoj, rekonstrukce a údržba sportovní infrastruktury ve školách▶ Opatření 1.2.3.5 - Zavedení koncepčního přístupu k rozvoji volně přístupné sportovní infrastruktury, podpora volnočasových aktivit a sportovních akcí pro širokou veřejnost
Vazba na další cíle	<ul style="list-style-type: none">▶ Specifický cíl 1.1.4 - Rozvíjet zájmové a celoživotní vzdělávání▶ Specifický cíl 2.2.3 - Snižovat energetickou náročnost objektů města▶ Specifický cíl 2.3.2 - Efektivně spravovat majetek města▶ Specifický cíl 3.2.1 - Systematicky rekultivovat veřejná prostranství

Specifický cíl 1.2.4 - Zvyšovat potenciál cestovního ruchu

Specifikace cíle	<p>Jablonec nad Nisou a jeho poloha v podhůří oblíbených Jizerských hor, s jedinečnou architekturou a tradicemi sklářství a bižuterie dělají z města a jeho okolí atraktivní turistickou destinaci, čemuž také odpovídá rostoucí počet návštěvníků města.</p> <p>Potenciál cestovního ruchu však dlouhodobě trpí absencí víceméně jakéhokoli koncepčního řízení a systematickým rozvojem ze strany města. Tyto nedostatky je tak nezbytné minimalizovat, posílit celou oblast z pohledu personálních a finančních zdrojů, zavést koordinovaný přístup k propagaci a rozvoji cestovního ruchu a zvýšit spolupráci s hlavními aktéry v regionu.</p> <p>Důležitou součástí ve změně přístupu k této oblasti je rozvoj hlavních nosných témat cestovního ruchu – využití fenoménu jabloneckého bižuterie a posílení role města jako centra Jizerských hor.</p> <p>V neposlední řadě bude podporována výstavba či modernizace infrastruktury cestovního ruchu (cyklostezky, dobíjecí stanice, nové trasy aj.) a budou zaváděny moderní prvky odpovídající požadavkům dnešní doby (mobilní aplikace, nové technologie, turistické karty aj.).</p>
Opatření k naplnění cíle	<ul style="list-style-type: none">▶ Opatření 1.2.4.1 - Vytvářet vhodné organizační předpoklady pro rozvoj cestovního ruchu, zavedení strategického řízení cestovního ruchu ze strany města, personální posilování oblasti cestovního ruchu v podmínkách MMJN▶ Opatření 1.2.4.2 - Nastavení spolupráce města s klíčovými subjekty v oblasti cestovního ruchu▶ Opatření 1.2.4.3 - Podpora výstavby a modernizace infrastruktury cestovního ruchu, zavádění principů Smart Tourism▶ Opatření 1.2.4.4 - Definování a rozvoj hlavních nosných témat cestovního ruchu▶ Opatření 1.2.4.5 - Zavedení systematického marketingu města a jeho efektivní propagace▶ Opatření 1.2.4.6 - Rozšiřování aktivit turistického centra▶ Opatření 1.2.4.7 - Rozvoj přeshraniční spolupráce v rámci Euroregionu Nisa
Vazba na další cíle	<ul style="list-style-type: none">▶ Specifický cíl 1.2.1 - Zajistit revitalizaci a ochranu kulturního dědictví města a regionu▶ Specifický cíl 1.2.2 - Zlepšit postavení kultury v podmínkách města a posílit její potenciál▶ Specifický cíl 1.2.5 - Revitalizovat okolí přehrady a posilovat její úlohu pro život ve městě▶ Specifický cíl 2.1.4 - Podporovat rozvoj nemotorové dopravy▶ Specifický cíl 2.2.5 - Rozvíjet konektivitu▶ Specifický cíl 4.1.1 - Uplatňovat prvky Smart City a digitalizace v rozvoji města▶ Specifický cíl 4.1.3 - Rozvíjet spolupráci a partnerství na lokální, regionální i mezinárodní úrovni

Specifický cíl 1.2.5 - Revitalizovat okolí přehrady a posilovat její úlohu pro život ve městě

Specifikace cíle	<p>Jednou z hlavních dominant města je zdejší přehrada (Vodní nádrž Mšeno), která leží v těsné blízkosti centra. Jedná se o jednu z klíčových předností města, která je rovněž z pohledu veřejnosti považována za nejsilnější stránku Jablonce nad Nisou.</p> <p>Dlouhodobá absence koncepčního přístupu k celkové rekultivaci přehrady a jejího okolí je však nepříznivým faktem, který v podmínkách města rezonuje již mnoho let a který negativně ovlivňuje dlouhodobý rozvoj a postavení této vsutku unikátní atraktivity města.</p> <p>Prioritou města je zavést systematický přístup k rozvoji přehrady, zkvalitnit prostředí v jejím okolí a dále posilovat její úlohu pro občany města i cizí návštěvníky.</p>
Opatření k naplnění cíle	<ul style="list-style-type: none">▶ Opatření 1.2.5.1 - Zavedení koncepčního mechanismu pro rozvoj přehrady a jejího okolí▶ Opatření 1.2.5.2 - Příprava a realizace revitalizačních projektů▶ Opatření 1.2.5.3 - Udržování vysoké kvality vody v přehradě▶ Opatření 1.2.5.4 - Rozvoj technické infrastruktury v okolí přehrady
Vazba na další cíle	<ul style="list-style-type: none">▶ Specifický cíl 1.2.4 - Zvyšovat potenciál cestovního ruchu▶ Specifický cíl 3.2.1 - Systematicky rekultivovat veřejná prostranství▶ Specifický cíl 3.2.2 - Zkvalitnit péči o veřejnou zeleň a zvyšovat biodiverzitu území

Strategický cíl 1.3 - Posilovat efektivitu, kvalitu a dostupnost sociálních a zdravotních služeb

Specifický cíl 1.3.1 - Optimalizovat síť sociálních a navazujících služeb	
Specifikace cíle	<p>Podstatou cíle je další rozvoj sociálních a navazujících služeb z hlediska jejich kvality a účinnosti a zvýšení schopnosti reakce na nové potřeby a změny v charakteru poskytovaných služeb.</p> <p>Jako jeden z pomocných indikátorů budoucího vývoje těchto požadavků bude sloužit demografická prognóza města, která bude nejenom z tohoto důvodu ve sledovaném období zpracována.</p> <p>Z pohledu poskytovatelů sociálních služeb pak bude jedním z klíčových úkolů města určité zjednodušení mechanismu financování a jeho víceleté plánování.</p>
Opatření k naplnění cíle	<ul style="list-style-type: none"> ▶ Opatření 1.3.1.1 - Přizpůsobení dlouhodobého plánování sociálních služeb demografické prognóze města a souvisejícím dopadům na sociální oblast ▶ Opatření 1.3.1.2 - Udržení stávající sítě sociálních služeb a efektivního systému komunitního plánování, zjednodušení mechanismu financování sociálních služeb směrem k jeho víceleté podobě ▶ Opatření 1.3.1.3 - Optimalizace struktury a kapacit jednotlivých druhů sociálních služeb podle identifikovaných potřeb ▶ Opatření 1.3.1.4 - Vyřešení problematiky Spolkového domu II a rozšíření jeho stávajících služeb
Vazba na další cíle	<ul style="list-style-type: none"> ▶ Specifický cíl 1.3.3 - Účelně řešit specifické sociální problémy regionu ▶ Specifický cíl 1.3.4 - Snižovat počet sociálně vyloučených lokalit a vytvářet kapacity sociálního bydlení ▶ Specifický cíl 1.3.5 - Podporovat plnohodnotné stárnutí ▶ Specifický cíl 1.3.6 - Posilovat duševní zdraví obyvatel ▶ Specifický cíl 1.3.7 - Rozvíjet péči na pomezí zdravotních a sociálních služeb ▶ Specifický cíl 3.1.4 - Efektivně podporovat trh práce

Specifický cíl 1.3.2 - Rozvíjet infrastrukturu sociálních služeb

Specifikace cíle	Jedním z pilířů vysoké kvality poskytovaných sociálních služeb je úroveň infrastruktury a vybavení, kterými tato zařízení disponují. Záměr města je kvalitativní úroveň podstatně zvyšovat, a to z hlediska stavebně-technického stavu těchto objektů, jejich zázemí i vybavení. Podporována budou opatření snižující energetickou náročnost či využívající moderní technologie a inovace.
Opatření k naplnění cíle	<ul style="list-style-type: none">▶ Opatření 1.3.2.1 - Obnova stavebně-technického stavu objektů sociálních služeb▶ Opatření 1.3.2.2 - Modernizace provozně-technického zázemí sociálních služeb▶ Opatření 1.3.2.3 - Modernizace vybavení sociálních služeb
Vazba na další cíle	<ul style="list-style-type: none">▶ Specifický cíl 1.3.1 - Optimalizovat síť sociálních a navazujících služeb▶ Specifický cíl 1.3.4 - Snižovat počet sociálně vyloučených lokalit a vytvářet kapacity sociálního bydlení▶ Specifický cíl 2.2.3 - Snižovat energetickou náročnost objektů města▶ Specifický cíl 2.2.5 - Rozvíjet konektivitu▶ Specifický cíl 2.3.2 - Efektivně spravovat majetek města▶ Specifický cíl 4.1.1 - Uplatňovat prvky Smart City a digitalizace v rozvoji města

Specifický cíl 1.3.3 - Účelně řešit specifické sociální problémy regionu

Specifikace cíle	Jablonec nad Nisou se dlouhodobě potýká s několika nepříznivými sociálními jevy, které ovlivňují jeho rozvoj a kvalitu života zdejších obyvatel. Prioritním cílem města je přispět k výraznému zlepšení situace v oblasti dluhů, závislosti či v rámci spolupráce s národnostními menšinami, která dosud není na úrovni odpovídající potřebám města. Podporovány budou taktéž služby pro cílovou skupinu dětí a mládeže, především pak z hlediska preventivní a terénní práce.
Opatření k naplnění cíle	<ul style="list-style-type: none">▶ Opatření 1.3.3.1 - Aktivní řešení dluhové problematiky, průběžná realizace opatření navržených v rámci Plánu vzdálené dílčí podpory▶ Opatření 1.3.3.2 - Vytváření vhodných podmínek pro organizace podporující národnostní menšiny a cizince▶ Opatření 1.3.3.3 - Podpora služeb zaměřujících se na osoby ohrožené závislostmi▶ Opatření 1.3.3.4 - Rozvoj služeb pro cílovou skupinu dětí a mládeže
Vazba na další cíle	<ul style="list-style-type: none">▶ Specifický cíl 1.3.1 - Optimalizovat síť sociálních a navazujících služeb▶ Specifický cíl 1.3.4 - Snižovat počet sociálně vyloučených lokalit a vytvářet kapacity sociálního bydlení▶ Specifický cíl 1.3.5 - Podporovat plnohodnotné stárnutí▶ Specifický cíl 1.3.7 - Rozvíjet péči na pomezí zdravotních a sociálních služeb▶ Specifický cíl 3.1.4 - Efektivně podporovat trh práce

Specifický cíl 1.3.4 - Snižovat počet sociálně vyloučených lokalit a vytvářet kapacity sociálního bydlení

Specifikace cíle	<p>Význam cíle spočívá ve zmírnění velkého nedostatku dostupného bydlení, se kterým se potýká nejenom město samotné, ale také převážná část Libereckého kraje. Jelikož navíc v Jablonci stále přetrvává vysoký počet sociálně vyloučených lokalit i osob postižených bytovou nouzí a bezdomovectvím, je potřeba vytvářet kapacity sociálního bydlení o to citelnější.</p> <p>Záměrem města je tak v první řadě zavést koncepční přístup k problematice sociálního bydlení, tj. celou oblast vyhodnotit, stanovit konkrétní opatření a optimalizovat kapacitu i strukturu sociálního bydlení v Jablonci nad Nisou. Zároveň s tím bude nastaven mechanismus pro práci se sociálně vyloučenými lokalitami a budou podporovány související sociální a zdravotní služby.</p> <p>Pro požadované zlepšení aktuálně nepříznivé situace bude mj. využita spolupráce a vzájemná koordinace aktivit s relevantními subjekty v liberecko-jablonecké aglomeraci, především pak se statutárním městem Liberec, kde vznikají značné synergie v projektech sociálního bydlení financovanými z ITI.</p>
Opatření k naplnění cíle	<ul style="list-style-type: none">▶ Opatření 1.3.4.1 - Rozvoj koncepčního přístupu města k sociálně vyloučeným lokalitám▶ Opatření 1.3.4.2 - Podpora dostupnosti sociální a zdravotní péče pro osoby ohrožené sociálním vyloučením▶ Opatření 1.3.4.3 - Podpora nových forem terénní práce pro osoby bez domova, zvýšení motivace pro využívání mobilních služeb▶ Opatření 1.3.4.4 - Komplexní zhodnocení problematiky sociálního bydlení v podmínkách města, zavedení systémového řešení v jeho rozvoji▶ Opatření 1.3.4.5 - Optimalizace kapacit, struktury a kvality sociálního bydlení▶ Opatření 1.3.4.6 - Rozvoj sociálních služeb navázaných na sociální bydlení, zlepšení přístupu k bydlení pro specifické cílové skupiny, podpora prevence ztráty bydlení▶ Opatření 1.3.4.7 - Rozvoj spolupráce a koordinace v oblasti sociálního bydlení na území aglomerace Liberec-Jablonec nad Nisou
Vazba na další cíle	<ul style="list-style-type: none">▶ Specifický cíl 1.3.1 - Optimalizovat síť sociálních a navazujících služeb▶ Specifický cíl 1.3.3 - Účelně řešit specifické sociální problémy regionu▶ Specifický cíl 1.3.5 - Podporovat plnohodnotné stárnutí▶ Specifický cíl 2.3.1 - Aktivně řešit problematiku nedostupného bydlení▶ Specifický cíl 2.3.2 - Efektivně spravovat majetek města

Specifický cíl 1.3.5 - Podporovat plnohodnotné stárnutí

Specifikace cíle	<p>Věková struktura obyvatel Jablonce nad Nisou vykazuje silný trend v nárůstu seniorní části obyvatel, a to na úkor produktivní populace. Mezi roky 2010 až 2019 došlo k nárůstu populace seniorů ve městě o 40 %, jenž má za následek neustálý růst indexu ekonomického zatížení. Tento index dosahuje v podmínkách Jablonce hodnoty 59,8 ekonomicky závislých osob, což je podstatně více nežli činí český průměr 56,1. Na základě vývojové tendence věkové struktury lze tedy konstatovat, že se v podmínkách města jedná o problematickou oblast, která bude vzhledem k podprůměrnému zastoupení produktivní skupiny (62,5 % v Jablonci vs. 64,1 % v ČR) dále nabývat na své závažnosti a významu pro dlouhodobé plánování rozvoje města.</p> <p>Město tak bude v následujícím období na tuto skutečnost adekvátně sadou opatření reagovat a rozvoj města rostoucí populaci seniorů patřičně přizpůsobovat.</p>
Opatření k naplnění cíle	<ul style="list-style-type: none">▶ Opatření 1.3.5.1 - Zavedení funkčního mechanismu pro podporu seniorů s ohledem na jejich rostoucí zastoupení v populaci města a dopady pandemie COVID-19▶ Opatření 1.3.5.2 - Podpora pečujících osob poskytujících neformální péči seniorům, optimalizace kapacit odlehčovacích služeb, edukace rodinných příslušníků seniorů▶ Opatření 1.3.5.3 - Přizpůsobování městského prostředí potřebám seniorů, zohlednění potřeb seniorů v oblasti rozvoje města
Vazba na další cíle	<ul style="list-style-type: none">▶ Specifický cíl 1.3.1 - Optimalizovat síť sociálních a navazujících služeb▶ Specifický cíl 1.3.3 - Účelně řešit specifické sociální problémy regionu▶ Specifický cíl 1.3.4 - Snižovat počet sociálně vyloučených lokalit a vytvářet kapacity sociálního bydlení▶ Specifický cíl 1.3.6 - Posilovat duševní zdraví obyvatel▶ Specifický cíl 1.3.7 - Rozvíjet péči na pomezí zdravotních a sociálních služeb

Specifický cíl 1.3.6 - Posilovat duševní zdraví obyvatel

Specifikace cíle	<p>V posledních letech je patrný nárůst počtu osob s duševním onemocněním, který byl navíc negativně podpořen pandemickým stavem. Území rovněž není dostatečně připraveno na reformu psychiatrické péče a disproporce mezi počtem duševně nemocných osob a odborných pracovníků v této oblasti je rovněž nevyhovující. Město tak v rámci svých možností podpoří aktivity, které budou směřovat k posílení duševního zdraví jeho obyvatel.</p>
Opatření k naplnění cíle	<ul style="list-style-type: none">▶ Opatření 1.3.6.1 - Optimalizace kapacit a podpora služeb pro osoby s duševním onemocněním či chronickým duševním onemocněním▶ Opatření 1.3.6.2 - Zvýšení adaptace na reformu psychiatrické péče▶ Opatření 1.3.6.3 - Podpora preventivní a osvětové činnosti v oblasti psychohygieny
Vazba na další cíle	<ul style="list-style-type: none">▶ Specifický cíl 1.3.1 - Optimalizovat síť sociálních a navazujících služeb▶ Specifický cíl 1.3.3 - Účelně řešit specifické sociální problémy regionu▶ Specifický cíl 1.3.5 - Podporovat plnohodnotné stárnutí▶ Specifický cíl 1.3.7 - Rozvíjet péči na pomezí zdravotních a sociálních služeb▶ Specifický cíl 1.3.10 - Posílit spolupráci nemocnice a města s ostatními složkami zdravotnického systému

Specifický cíl 1.3.7 - Rozvíjet péči na pomezí zdravotních a sociálních služeb

Specifikace cíle	Stále více osob se svým aktuálním stavem (diagnóza, zdravotní stav, sociální situace) ocitají na pomezí sociální a zdravotní péče, která není doposud legislativně ani organizačně řádně zajištěna. Tyto služby navíc nejsou v Jablonci nad Nisou dostatečně rozvinuty, což spolu s narůstajícím počtem seniorů zvyšuje závažnost tohoto problému. Ze strany města tak budou iniciovány kroky posilující kapacity a služby pro tuto širokou cílovou skupinu a bude rozvíjena spolupráce mezi hlavními subjekty poskytující zdravotní a sociální péči.
Opatření k naplnění cíle	<ul style="list-style-type: none">▶ Opatření 1.3.7.1 - Posílení kapacit a financování služeb na pomezí zdravotní a sociální péče▶ Opatření 1.3.7.2 - Podpora navyšování kapacit a modernizace sociálních lůžek a jejich financování▶ Opatření 1.3.7.3 - Rozvoj spolupráce a komunikace mezi subjekty poskytující zdravotní a sociální péči
Vazba na další cíle	<ul style="list-style-type: none">▶ Specifický cíl 1.3.1 - Optimalizovat síť sociálních a navazujících služeb▶ Specifický cíl 1.3.3 - Účelně řešit specifické sociální problémy regionu▶ Specifický cíl 1.3.5 - Podporovat plnohodnotné stárnutí▶ Specifický cíl 1.3.6 - Posilovat duševní zdraví obyvatel▶ Specifický cíl 1.3.8 - Rozšiřovat úlohu městské nemocnice a podporovat její rozvoj▶ Specifický cíl 1.3.10 - Posílit spolupráci nemocnice a města s ostatními složkami zdravotnického systému

Specifický cíl 1.3.8 - Rozšiřovat úlohu městské nemocnice a podporovat její rozvoj

Specifikace cíle	Jednou z hlavních strategických výhod města je existence městské nemocnice, která disponuje vysokým standardem poskytované zdravotní péče. Z dlouhodobého hlediska je úkolem města, jakožto vlastníka nemocnice, zajistit její odpovídající rozvoj a rozšiřovat její úlohu. Pro tento účel bude město nemocnici podporovat nejenom z hlediska financování, investic či zavádění digitálních prvků, ale také v otázce stabilizace personálu či podpory bydlení a vzdělávání jejich pracovníků.
Opatření k naplnění cíle	<ul style="list-style-type: none">▶ Opatření 1.3.8.1 - Zajištění základní i rozšířené reprodukce majetku včetně vícezdrojového financování▶ Opatření 1.3.8.2 - Naplňování schváleného dlouhodobého investičního plánu▶ Opatření 1.3.8.3 - Zavádění prvků eHealth a kybernetické bezpečnosti do prostředí nemocnice▶ Opatření 1.3.8.4 - Rozvoj péče o zaměstnance nemocnice včetně stabilizace personálu, podpory bydlení a soustavného zlepšování pracovního prostředí▶ Opatření 1.3.8.5 - Podpora spolupráce se všemi typy zdravotnických škol a lékařskými fakultami▶ Opatření 1.3.8.6 - Udržení stávající struktury vzdělávacích akreditací a rezidenčního programu
Vazba na další cíle	<ul style="list-style-type: none">▶ Specifický cíl 1.3.7 - Rozvíjet péči na pomezí zdravotních a sociálních služeb▶ Specifický cíl 1.3.9 - Posílit odolnost vůči epidemiím typu COVID-19▶ Specifický cíl 1.3.10 - Posílit spolupráci nemocnice a města s ostatními složkami zdravotnického systému▶ Specifický cíl 2.2.5 - Rozvíjet konektivitu▶ Specifický cíl 2.3.2 - Efektivně spravovat majetek města▶ Specifický cíl 4.1.1 - Uplatňovat prvky Smart City a digitalizace v rozvoji města

Specifický cíl 1.3.9 - Posílit odolnost vůči epidemiím typu COVID-19

Specifikace cíle	V návaznosti na zkušenosti získané během pandemie je ze strany města nezbytné zvýšit odolnost systému zdravotní péče, posílit koordinaci a optimalizovat procesy s cílem minimalizace odhalených nedostatků. Nejprve tak ze strany města a nemocnice dojde k vyhodnocení průběhu pandemie, na jejímž základě budou navržena a následně realizována opatření, která zvýší připravenost SMJN na obdobné krizové situace.
Opatření k naplnění cíle	<ul style="list-style-type: none">▶ Opatření 1.3.9.1 - Průběžná realizace investic podle zpracované analýzy související s pandemií▶ Opatření 1.3.9.2 - Vyhodnocení průběhu pandemie ze strany městské nemocnice a krizového řízení města včetně zpracování plánu protiopatření▶ Opatření 1.3.9.3 - Aktualizace krizových plánů města
Vazba na další cíle	<ul style="list-style-type: none">▶ Specifický cíl 1.3.8 - Rozšiřovat úlohu městské nemocnice a podporovat její rozvoj▶ Specifický cíl 1.3.10 - Posílit spolupráci nemocnice a města s ostatními složkami zdravotnického systému▶ Specifický cíl 4.2.3 - Modernizovat krizové řízení města

Specifický cíl 1.3.10 - Posílit spolupráci nemocnice a města s ostatními složkami zdravotnického systému

Specifikace cíle	Pro další rozvoj nemocnice a poskytované zdravotní péče ve městě je důležité více posílit spolupráci mezi městem, nemocnicí a dalšími významnými hráči zdravotnického systému. Především se jedná o rozvoj partnerství s Krajskou nemocnicí Liberec, praktickými a odbornými lékaři v terénu a se záchrannou službou.
Opatření k naplnění cíle	<ul style="list-style-type: none">▶ Opatření 1.3.10.1 - Rozvoj spolupráce s Krajskou nemocnicí Liberec, především v oblasti centrové péče▶ Opatření 1.3.10.2 - Podpora spolupráce s praktickými a odbornými lékaři v terénu▶ Opatření 1.3.10.3 - Posílení spolupráce se záchrannou službou s ohledem na řešení zázemí v Jablonci nad Nisou
Vazba na další cíle	<ul style="list-style-type: none">▶ Specifický cíl 1.3.8 - Rozšiřovat úlohu městské nemocnice a podporovat její rozvoj▶ Specifický cíl 1.3.9 - Posílit odolnost vůči epidemiím typu COVID-19▶ Specifický cíl 4.1.3 - Rozvíjet spolupráci a partnerství na lokální, regionální i mezinárodní úrovni

Prioritní oblast 2 - Mobilita, infrastruktura a majetek

Strategický cíl 2.1 - Podporovat udržitelné formy mobility a rozvíjet kvalitní dopravní infrastrukturu

Specifický cíl 2.1.1 - Zajistit obnovu a rozvoj silniční infrastruktury	
Specifikace cíle	<p>Jablonec nad Nisou čelí obdobně jako jiná města narůstající intenzitě silniční dopravy. Nevyhovující stav silnic a místních komunikací, neřešený obchvat města či přetížené páteřní uzly jsou jen některé z negativních rysů, které město výrazně brzdí v jeho dalším rozvoji.</p> <p>Podstatou cíle je tak zajistit dostatečnou obnovu stávající silniční infrastruktury a optimalizovat silniční dopravu v Jablonci dalším rozvojem vnitřního okruhu, a to v souladu se zpracovanou kategorizací a hierarchizací silnic I., II. a III. třídy a místních komunikací a podle Plánu udržitelné městské mobility Liberec – Jablonec nad Nisou 2021–2030.</p> <p>Jelikož je však záměrem města silniční dopravu na jeho území minimalizovat, budou realizované kroky v maximální míře doprovázené opatřeními na podporu nemotorové, popř. veřejné dopravy. V rámci zadávání dopravních studií budou rovněž zohledňovány urbanistické vazby dotčených míst a dopad na životní prostředí.</p> <p>Dále budou podporovány dopravní výzkumy (např. měření intenzity provozu) a zavádění dopravně-bezpečnostních opatření s cílem minimalizace dopravních nehod a zvýšení bezpečnosti občanů.</p>
Opatření k naplnění cíle	<ul style="list-style-type: none">▶ Opatření 2.1.1.1 - Rozvoj silniční infrastruktury podle nově provedené kategorizace a hierarchizace silnic I., II. a III. třídy a místních komunikací▶ Opatření 2.1.1.2 - Optimalizace silniční dopravy ve městě rozvojem vnitřního městského okruhu a páteřních komunikací ve spolupráci s Libereckým krajem a ŘSD▶ Opatření 2.1.1.3 - Příprava a realizace rekonstrukcí místních komunikací podle zpracované analýzy stavu komunikací s prioritním cílem eliminace havarijního a velmi špatného stavu komunikací▶ Opatření 2.1.1.4 - Implementace Plánu udržitelné městské mobility Liberec – Jablonec nad Nisou 2021-2030▶ Opatření 2.1.1.5 - Zavádění dopravně-bezpečnostních opatření včetně prohlídek mostů a jejich obnovy▶ Opatření 2.1.1.6 - Podpora realizace dopravních výzkumů včetně dopravního modelu
Vazba na další cíle	<ul style="list-style-type: none">▶ Specifický cíl 2.1.5 - Vytvářet vhodné podmínky pro inteligentní a udržitelnou mobilitu▶ Specifický cíl 2.2.6 - Posilovat koordinační roli města v rozvoji technické infrastruktury

Specifický cíl 2.1.2 - Optimalizovat dopravu v klidu

Specifikace cíle	<p>Z pohledu obyvatel Jablonce nad Nisou je problematika parkování oblastí, která trápí místní občany ze všech nejvíce a která je z hlediska jejich priorit zcela nejzásadnější. Dlouhodobě nedořešený systém parkování, nedostatek parkovacích míst v centru i na sídlištích, absence systému záchytných parkovišť či chybějící systémy parkování P+R jsou shodně prvky, které výrazně přispívají k tomuto nevyhovujícímu stavu.</p> <p>Ze strany SMJN tak bude zaveden komplexní přístup k systému parkování ve městě (zpracování koncepce parkování), v rámci kterého budou následně účelně optimalizovány kapacity v centru i v okrajových částech města – dojde k výstavbám nových parkovacích domů i záchytných parkovišť, budou rozvíjeny systémy P+R a B+R, a to s maximálním zapojením moderních technologií a dosud nevyužívaných brownfieldů. Při rozšiřování parkovacích míst bude uvažováno se stanicemi na dobíjení elektromobilů a elektrokol, popř. s místy pro čerpání alternativních paliv. Stávající parkovací systémy budou modernizovány a bude podporováno zavádění nových inteligentních systémů.</p>
Opatření k naplnění cíle	<ul style="list-style-type: none">▶ Opatření 2.1.2.1 - Zavedení koncepčního přístupu k systému parkování na území města▶ Opatření 2.1.2.2 - Výstavba parkovacích domů v centru i okrajových částech města, rozvoj podzemního parkování, zřízení krátkodobého parkování u zdravotnických zařízení▶ Opatření 2.1.2.3 - Rozšiřování a výstavba záchytných parkovišť a odstavných ploch, podpora rozvoje systémů P+R a B+R, využití brownfieldů pro zvýšení parkovacích kapacit▶ Opatření 2.1.2.4 - Rozvoj inteligentních parkovacích systémů, modernizace stávajících parkovacích systémů
Vazba na další cíle	<ul style="list-style-type: none">▶ Specifický cíl 2.1.3 - Posilovat roli veřejné dopravy osob a zajistit ekologizaci MHD▶ Specifický cíl 2.1.4 - Podporovat rozvoj nemotorové dopravy▶ Specifický cíl 2.1.5 - Vytvářet vhodné podmínky pro inteligentní a udržitelnou mobilitu▶ Specifický cíl 4.1.1 - Uplatňovat prvky Smart City a digitalizace v rozvoji města

Specifický cíl 2.1.3 - Posilovat roli veřejné dopravy osob a zajistit ekologizaci MHD

Specifikace cíle	<p>Oblast veřejné dopravy je v podmínkách Jablonce nad Nisou celkově velmi dobře vnímána a jedná se o jednu z jeho strategických výhod. Dlouhodobě je zde fungující a pozitivně hodnocená městská hromadná doprava i systém veřejné dopravy osob v celém regionu Jablonecka. Spojení s Libercem je rovněž dostatečně funkční a nabízí mnoho alternativ (tramvaj, autobus, vlak). Hlavní slabinou tak zůstává nevyhovující napojení na celostátní železniční síť a prozatímní absence centrálního přestupního místa veřejné dopravy.</p> <p>Z pohledu strategických priorit pro následující období je tak zcela zásadní vybudovat multimodální terminál veřejné osobní dopravy, a propojit tak jednotlivé druhy veřejné dopravy. Kompletní ekologizace vozového parku MHD v souladu s platnou legislativou je poté nevyhnutelnou součástí přechodu na nového provozovatele jablonecké MHD, ke které dojde v roce 2023.</p> <p>Dalším záměrem města je mj. vzhledem k účelově dostupným finančním zdrojům (ITI) uskutečnit prodloužení tramvajové trati k nově budovanému terminálu VDO, a tím dále podpořit napojení jednotlivých druhů VDO a propojení center Jablonce a Liberce.</p> <p>V návaznosti na realizaci těchto projektů budou poté optimalizovány jednotlivé druhy VDO s cílem maximální časové provázanosti a dalšího zvýšení atraktivity a využívání veřejné dopravy.</p> <p>Město bude také aktivně podporovat vznik rychlostní železniční tratě Praha – Liberec a více rozvíjet spolupráci s hlavními aktéry z oblasti dopravy, především pak v rámci přípravy diskutovaných strategických projektů.</p>
Opatření k naplnění cíle	<ul style="list-style-type: none">▶ Opatření 2.1.3.1 - Výstavba multimodálního terminálu veřejné dopravy osob včetně napojení na zastávky VDO, realizace přestupních terminálů VDO▶ Opatření 2.1.3.2 - Ekologizace vozového parku MHD vč. výstavby doprovodné infrastruktury pro vybraný pohon▶ Opatření 2.1.3.3 - Prodloužení tramvajové trati k novému terminálu VOD▶ Opatření 2.1.3.4 - Modernizace tramvajové trati Liberec – Jablonec nad Nisou▶ Opatření 2.1.3.5 - Optimalizace provázanosti jednotlivých druhů VDO▶ Opatření 2.1.3.6 - Modernizace nevyhovujících zastávek VDO vč. rozvoje telematiky, zřízení nových zastávek MHD▶ Opatření 2.1.3.7 - Rozvoj spolupráce a koordinovaného přístupu mezi městem, Jabloneckou dopravní, statutárním městem Liberec, Libereckým krajem, DSOJ, DPMLJ, KORID LK a dalšími aktéry z oblasti dopravy v rámci přípravy strategických projektů▶ Opatření 2.1.3.8 - Podpora vzniku rychlostní železniční tratě Praha – Liberec
Vazba na další cíle	<ul style="list-style-type: none">▶ Specifický cíl 2.1.5 - Vytvářet vhodné podmínky pro inteligentní a udržitelnou mobilitu▶ Specifický cíl 3.3.1 - Vytvořit předpoklady pro udržitelný rozvoj města▶ Specifický cíl 4.1.1 - Uplatňovat prvky Smart City a digitalizace v rozvoji města

	<ul style="list-style-type: none"> ▶ Specifický cíl 4.1.3 - Rozvíjet spolupráci a partnerství na lokální, regionální i mezinárodní úrovni
--	---

Specifický cíl 2.1.4 - Podporovat rozvoj nemotorové dopravy

Specifikace cíle	<p>V souladu s potřebou snižovat intenzitu silniční dopravy a její nepříznivé dopady na životní prostředí a prostupnost města bude podporován rozvoj nemotorové dopravy, a to v podobě koncepční (zpracování generelu cyklistické a pěší dopravy, infrastrukturní (výstavba, modernizace a propojení cyklostezek) i podpůrné (rozvoj sdílení a půjčování kol, dobíjecí místa).</p> <p>Primárním cílem je realizací navržených opatření výrazně zlepšit dosud nevyhovující prostupnost města, rozšiřovat bezpečné koridory nemotorové dopravy mezi centrem a ostatními částmi města a celkově integrovat bezemisní formy dopravy do městského prostředí, a zvýšit tak její podíl na celkové přepravě osob.</p>
Opatření k naplnění cíle	<ul style="list-style-type: none"> ▶ Opatření 2.1.4.1 - Zavedení koncepčního přístupu k rozvoji cyklistické a pěší dopravy ▶ Opatření 2.1.4.2 - Výstavba a modernizace cyklostezek a cyklotras na území města a posílení jejich spojitosti ▶ Opatření 2.1.4.3 - Zvýšení provázanosti cyklostezek na mezinárodní páteřní cyklostezku Odra-Nisa ▶ Opatření 2.1.4.4 - Zprůchodnění města pro cyklisty a chodce, zvýšení bezpečnosti a prostupnosti koridorů nemotorové dopravy, zajištění organizačních a stavebních opatření pro zapojení cyklistů do hlavního dopravního prostoru města ▶ Opatření 2.1.4.5 - Rozvoj doprovodné cyklistické infrastruktury, podpora dobíjecích míst pro elektrokola a elektrokoloběžky ▶ Opatření 2.1.4.6 - Podpora půjčoven a sdílení jízdních kol ▶ Opatření 2.1.4.7 - Obnova a výstavba chodníků podle zpracované prioritizace ▶ Opatření 2.1.4.8 - Vytvoření systému bezbariérových tras, zvýšení bezbariérovosti města
Vazba na další cíle	<ul style="list-style-type: none"> ▶ Specifický cíl 1.2.4 - Zvyšovat potenciál cestovního ruchu ▶ Specifický cíl 2.1.5 - Vytvářet vhodné podmínky pro inteligentní a udržitelnou mobilitu ▶ Specifický cíl 3.2.3 - Zvyšovat prostupnost města a posilovat jeho lokální centra ▶ Specifický cíl 3.3.1 - Vytvořit předpoklady pro udržitelný rozvoj města ▶ Specifický cíl 4.1.1 - Uplatňovat prvky Smart City a digitalizace v rozvoji města

Specifický cíl 2.1.5 - Vytvářet vhodné podmínky pro inteligentní a udržitelnou mobilitu

Specifikace cíle	Jablonec bude aktivně podporovat zavádění principů udržitelné mobility na svém území a tento svůj deklarovaný zájem bude naplňovat prostřednictvím sady konkrétních kroků – budou podporovány ekologicky šetrné pohony včetně budování doprovodné infrastruktury, dále budou zaváděny nové technologie a chytrá řešení, které pomohou optimalizovat dopravu ve městě a snižovat emisní zátěž, budou realizovány motivační či edukativní kampaně a rovněž budou podporovány sdílené formy přepravy.
Opatření k naplnění cíle	<ul style="list-style-type: none">▶ Opatření 2.1.5.1 - Podpora zřízení parkovacích míst s možností dobíjení elektromobilů▶ Opatření 2.1.5.2 - Podpora zřízení míst pro čerpání alternativních paliv▶ Opatření 2.1.5.3 - Rozvoj ve využívání dopravních dat pro řízení dopravy a zvyšování její bezpečnosti a plynulosti▶ Opatření 2.1.5.4 - Zavádění moderních technologií a chytrých řešení do oblasti dopravy▶ Opatření 2.1.5.5 - Podpora osvěty v oblasti udržitelné městské mobility▶ Opatření 2.1.5.6 - Zvyšování motivace pro osoby využívající udržitelné formy mobility▶ Opatření 2.1.5.7 - Podpora sdílených forem přepravy osob
Vazba na další cíle	<ul style="list-style-type: none">▶ Specifický cíl 2.1.1 - Zajistit obnovu a rozvoj silniční infrastruktury▶ Specifický cíl 2.1.2 - Optimalizovat dopravu v klidu▶ Specifický cíl 2.1.3 - Posilovat roli veřejné dopravy osob a zajistit ekologizaci MHD▶ Specifický cíl 2.1.4 - Podporovat rozvoj nemotorové dopravy▶ Specifický cíl 2.2.5 - Rozvíjet konektivitu▶ Specifický cíl 3.3.1 - Vytvořit předpoklady pro udržitelný rozvoj města▶ Specifický cíl 4.1.1 - Uplatňovat prvky Smart City a digitalizace v rozvoji města

Strategický cíl 2.2 - Zajistit funkční a hospodárnou technickou infrastrukturu, optimalizovat energetický mix města a jeho energetickou náročnost

Specifický cíl 2.2.1 - Rozvíjet vodohospodářskou infrastrukturu	
Specifikace cíle	<p>Z hlediska dlouhodobého rozvoje města je spolu s vlastníkem a provozovatelem vodohospodářského systému nezbytné modernizovat zastaralou vodovodní a kanalizační síť a rozšiřovat ji v souladu s rostoucí zástavbou v okrajových částech města.</p> <p>Hlavním rozvojovým problémem je poté absence připojení na ČOV v některých částech města, což má negativní dopady nejenom na rozvoj těchto území, ale rovněž na znečištění podzemní vody a vodních toků. Problematika odkanalizování je aktuálně relevantní pro oblast městské části Kokonín, Proseč, Lukášov a některých dalších lokalit v centru města.</p> <p>Dále bude za účelem druhotného využití srážek ze strany města podporováno oddělování sdružené kanalizace na splaškovou a dešťovou.</p>
Opatření k naplnění cíle	<ul style="list-style-type: none"> ▶ Opatření 2.2.1.1 - Rozšiřování sítě vodovodní infrastruktury ▶ Opatření 2.2.1.2 - Rozšiřování sítě kanalizační infrastruktury ▶ Opatření 2.2.1.3 - Revitalizace nevyhovující vodohospodářské infrastruktury ▶ Opatření 2.2.1.4 - Podpora postupného oddělování splaškových a dešťových vod, budování dešťové kanalizace
Vazba na další cíle	<ul style="list-style-type: none"> ▶ Specifický cíl 2.2.6 - Posilovat koordinační roli města v rozvoji technické infrastruktury ▶ Specifický cíl 3.3.2 - Zvyšovat klimatickou odolnost města

Specifický cíl 2.2.2 - Zvyšovat udržitelnost energetického mixu města a modernizovat jeho energetickou infrastrukturu

Specifikace cíle	Jablonec nad Nisou plně respektuje jednu z hlavních celospolečenských priorit v podobně snižování emisí skleníkových plynů a v souladu s prioritami ČR i EU bude využívat energetické zdroje efektivně a především udržitelně. Jablonec zavede pokročilý energetický management města, který bude vycházet z dlouhodobé koncepce a bude aktivně řízen. Město bude zvyšovat podíl obnovitelných zdrojů energie ve svém energetickém mixu a bude cíleně přecházet na uhlíkově neutrální technologie. Jablonec bude realizovat aktivity zvyšující jeho energetickou bezpečnost a soběstačnost a bude aktivně podporovat občany v energeticky šetrných opatřeních.
Opatření k naplnění cíle	<ul style="list-style-type: none">▶ Opatření 2.2.2.1 - Zavedení pokročilého energetického managementu města a efektivního využívání energetických dat pro rozvoj města▶ Opatření 2.2.2.2 - Podpora fotovoltaiky a obnovitelných či jinak ekologicky úsporných zdrojů energie, navyšování podílu obnovitelných zdrojů energie v energetickém mixu města, podpora kogenerace▶ Opatření 2.2.2.3 - Modernizace rozvodné a přenosové soustavy▶ Opatření 2.2.2.4 - Aktivní podpora přechodu na nízkouhlíkové či uhlíkově neutrální technologie▶ Opatření 2.2.2.5 - Rozvoj energetické bezpečnosti a soběstačnosti města
Vazba na další cíle	<ul style="list-style-type: none">▶ Specifický cíl 2.2.3 - Snižovat energetickou náročnost objektů města▶ Specifický cíl 2.2.6 - Posilovat koordinační roli města v rozvoji technické infrastruktury▶ Specifický cíl 3.3.1 - Vytvořit předpoklady pro udržitelný rozvoj města▶ Specifický cíl 3.3.2 - Zvyšovat klimatickou odolnost města▶ Specifický cíl 4.1.1 - Uplatňovat prvky Smart City a digitalizace v rozvoji města▶ Specifický cíl 4.2.1 - Rozšiřovat úlohu MKDS a technologií pro zvýšení bezpečnosti města

Specifický cíl 2.2.3 - Snižovat energetickou náročnost objektů města

Specifikace cíle	Město bude systematicky modernizovat vlastněné objekty (MŠ, ZŠ, kulturní zařízení, bytové domy, sportovní infrastruktura aj.) s cílem energetické optimalizace a zavedení řádného energetického managementu těchto budov. V případě výstavby budou podporovány nové technologie, pasivní domy i zelené střechy. Součástí snižování energetické náročnosti města bude dále kompletní obnova veřejného osvětlení na celém jeho území.
Opatření k naplnění cíle	<ul style="list-style-type: none">▶ Opatření 2.2.3.1 - Zlepšování tepelně technických vlastností budov ve vlastnictví města, zvyšování energetické účinnosti objektů a zavedení jejich řádného energetického managementu▶ Opatření 2.2.3.2 - Snižování množství využité energie pro vytápění a chlazení objektů ve vlastnictví města▶ Opatření 2.2.3.3 - Podpora výstavby pasivních/chytrých budov, zavádění zelených střech▶ Opatření 2.2.3.4 - Podpora výměny zdrojů tepla a přechodu na šetrné technologie▶ Opatření 2.2.3.5 - Kompletní obnova veřejného osvětlení na území města
Vazba na další cíle	<ul style="list-style-type: none">▶ Specifický cíl 1.1.1 - Zvyšovat kvalitu vzdělávací infrastruktury▶ Specifický cíl 1.2.1 - Zajistit revitalizaci a ochranu kulturního dědictví města a regionu▶ Specifický cíl 1.3.2 - Rozvíjet infrastrukturu sociálních služeb▶ Specifický cíl 2.2.2 - Zvyšovat udržitelnost energetického mixu města a modernizovat jeho energetickou infrastrukturu▶ Specifický cíl 2.3.2 - Efektivně spravovat majetek města▶ Specifický cíl 3.3.1 - Vytvořit předpoklady pro udržitelný rozvoj města▶ Specifický cíl 3.3.2 - Zvyšovat klimatickou odolnost města▶ Specifický cíl 4.1.1 - Uplatňovat prvky Smart City a digitalizace v rozvoji města

Specifický cíl 2.2.4 - Optimalizovat odpadové hospodářství v souladu s principy cirkulární ekonomiky

Specifikace cíle	<p>Jablonec nad Nisou dlouhodobě vykazuje nadprůměrné výsledky v oblasti odpadů, a to jak z hlediska nízké produkce komunálního odpadu, tak i vysokého množství separovaného odpadu. Město chce být i nadále v této problematice aktivní a přiblížit se bodu, kdy odpad nevzniká vůbec, popř. je okamžitě využit k dalšímu účelu.</p> <p>V následujícím období je tak záměrem SMJN realizovat několik systémových opatření jako je vyřešení zpracování biologicky rozložitelného odpadu, výstavba re-use center či modernizace sběrných dvorů. Dále dojde ke komplexnímu zhodnocení (studie proveditelnosti) pro nakládání s odpady na území města a jejich možnému využití.</p> <p>Síť sběrných stanovišť a nádob bude optimalizována, a to se snahou o jejich maximální přiblížení k občanům města. Ze strany města budou také více podporovány aktivity předcházející vzniku odpadu i zvyšující motivaci občanů třídít.</p>
Opatření k naplnění cíle	<ul style="list-style-type: none">▶ Opatření 2.2.4.1 - Rozvoj a modernizace sběrných stanovišť, rozšíření sítě sběrných nádob a jejich přiblížení blíže k občanům▶ Opatření 2.2.4.2 - Optimalizace svozu odpadu▶ Opatření 2.2.4.3 - Zavedení systémového přístupu pro nakládání s odpady, podpora vybudování zařízení na využívání odpadu▶ Opatření 2.2.4.4 - Výstavba a modernizace sběrných dvorů, re-use center, center komplexního využití odpadů a překládacích stanic▶ Opatření 2.2.4.5 - Koncepční vyřešení problematiky zpracování biologicky rozložitelného odpadu na území města, podpora vzniku kompostáren a zařízení na energetické využití biologického odpadu▶ Opatření 2.2.4.6 - Podpora opatření zvyšujících motivaci občanů třídít odpad, podpora aktivit vedoucích k předcházení vzniku odpadu a bezobalového hospodářství
Vazba na další cíle	<ul style="list-style-type: none">▶ Specifický cíl 3.3.1 - Vytvořit předpoklady pro udržitelný rozvoj města▶ Specifický cíl 3.3.2 - Zvyšovat klimatickou odolnost města▶ Specifický cíl 4.1.1 - Uplatňovat prvky Smart City a digitalizace v rozvoji města

Specifický cíl 2.2.5 - Rozvíjet konektivitu

Specifikace cíle	Hlavní podstatou cíle je zachování dostatečné konkurenceschopnosti města a udržení kroku s dnešní dobou, ve které stále více rozhoduje rychlost a dostupnost informací. Základním parametrem naplnění cíle je tak kompletní výstavba metropolitní sítě na území města a rozvoj vysokorychlostního internetu (vč. 5G sítě) ve veřejných budovách i veřejném prostoru (zastávky, frekventovaná prostranství).
Opatření k naplnění cíle	<ul style="list-style-type: none">▶ Opatření 2.2.5.1 - Výstavba metropolitní sítě na území města▶ Opatření 2.2.5.2 - Podpora rozvoje 5G sítí▶ Opatření 2.2.5.3 - Rozšiřování pokrytí vysokorychlostním internetem ve veřejných budovách a prostorech
Vazba na další cíle	<ul style="list-style-type: none">▶ Specifický cíl 1.1.1 - Zvyšovat kvalitu vzdělávací infrastruktury▶ Specifický cíl 1.2.4 - Zvyšovat potenciál cestovního ruchu▶ Specifický cíl 1.3.2 - Rozvíjet infrastrukturu sociálních služeb▶ Specifický cíl 1.3.8 - Rozšiřovat úlohu městské nemocnice a podporovat její rozvoj▶ Specifický cíl 2.1.5 - Vytvářet vhodné podmínky pro inteligentní a udržitelnou mobilitu▶ Specifický cíl 3.3.1 - Vytvořit předpoklady pro udržitelný rozvoj města▶ Specifický cíl 4.1.1 - Uplatňovat prvky Smart City a digitalizace v rozvoji města

Specifický cíl 2.2.6 - Posilovat koordinační roli města v rozvoji technické infrastruktury

Specifikace cíle	Synchronizace a plánování dlouhodobých projektů, které se dotýkají mnoha odlišných subjektů a které zasahují do různých oblastí na témže místě (např. oprava silnice vs. výstavba kanalizace), se čím dál více ukazuje jako významný faktor pro zdárnou realizaci těchto projektů. Z tohoto důvodu město zavede funkční mechanismus koordinace a informovanosti dotčených subjektů, čímž posílí svoji koordinační roli v rámci infrastrukturních projektů a zamezí nesouladům a nežádoucím časovým průtahům, ke kterým v minulosti opakovaně docházelo.
Opatření k naplnění cíle	<ul style="list-style-type: none">▶ Opatření 2.2.6.1 - Nastavení funkčního systému koordinace a informovanosti mezi hlavními subjekty v rámci přípravy a realizace projektů technické infrastruktury
Vazba na další cíle	<ul style="list-style-type: none">▶ Specifický cíl 2.1.1 - Zajistit obnovu a rozvoj silniční infrastruktury▶ Specifický cíl 2.2.1 - Rozvíjet vodohospodářskou infrastrukturu▶ Specifický cíl 2.2.2 - Zvyšovat udržitelnost energetického mixu města a modernizovat jeho energetickou infrastrukturu

Strategický cíl 2.3 - Podporovat dostupnost bydlení a efektivně hospodařit s majetkem města

Specifický cíl 2.3.1 - Aktivně řešit problematiku nedostupného bydlení	
Specifikace cíle	<p>Jablonec nad Nisou i převážná část Libereckého kraje čelí velké krizi na trhu s bydlením. Intenzita bytové výstavby byla v Jablonci i sousedním Liberci v posledních deseti letech minimální, což spolu s rostoucí poptávkou meziročně zvýšilo ceny nemovitostí o desítky procent. V kontextu České republiky je zde cenový nárůst nejvýraznější. Cenová i kapacitní nedostupnost kvalitního bydlení, především při jeho koupi, je aktuálně silným negativním rysem regionu, u kterého se navíc neočekává brzká změna trendu.</p> <p>Pokud se tento již tak závažný problém rozšíří o velký počet sociálně vyloučených lokalit, občany v bytové nouzi i osoby bez domova, stává se z problematiky nedostupného bydlení jedna z klíčových priorit SMJN pro následující období.</p> <p>Město navíc dosud zcela absentovalo od jakéhokoliv strategického přístupu k této problematice, a proto zpracování koncepce bytové politiky města je nevyhnutelným úvodním krokem k zahájení procesu postupné nápravy. Dále bude podstatně zvýšena aktivita v oblasti investičních pobídek s cílem posílit intenzitu bytové výstavby, a to při maximálním využití brownfieldů a dalších nevyužívaných pozemků na území města. Z hlediska bytového fondu města bude poté v návaznosti na bytovou politiku města optimalizována jeho struktura a zajištěna jeho modernizace.</p>
Opatření k naplnění cíle	<ul style="list-style-type: none"> ▶ Opatření 2.3.1.1 - Zavedení koncepčního přístupu města k problematice bydlení ▶ Opatření 2.3.1.2 - Rozvoj městského bydlení, optimalizace a modernizace bytového fondu města ▶ Opatření 2.3.1.3 - Zvýšení aktivity v oblasti investičních pobídek s cílem posílit intenzitu bytové výstavby ▶ Opatření 2.3.1.4 - Využití brownfieldů a dalších nevyužívaných pozemků a objektů pro zvýšení kapacit bydlení
Vazba na další cíle	<ul style="list-style-type: none"> ▶ Specifický cíl 1.3.4 - Snižovat počet sociálně vyloučených lokalit a vytvářet kapacity sociálního bydlení ▶ Specifický cíl 2.3.2 - Efektivně spravovat majetek města

Specifický cíl 2.3.2 - Efektivně spravovat majetek města

Specifikace cíle	Město nedisponuje kompletním přehledem vlastního majetku, jeho využitím či ekonomickým zhodnocením jeho prospěšnosti. Za účelem optimalizace jeho struktury a zajištění efektivity jeho správy bude vytvořen pasport majetku města a bude zhodnocena jeho využitelnost a ekonomický potenciál. Na tomto základě bude přistoupeno k požadovaným úpravám v jeho portfoliu, a to s důrazem na obnovu či prodej nemovitostí a strategicky významných ploch, které mohou sloužit k řešení aktuálních problémů města (bydlení, parkování).
Opatření k naplnění cíle	<ul style="list-style-type: none">▶ Opatření 2.3.2.1 - Komplexní ekonomické zhodnocení majetku města a jeho využitelnosti▶ Opatření 2.3.2.2 - Pasportizace majetku města a optimalizace jeho struktury▶ Opatření 2.3.2.3 - Obnova, modernizace a rekonstrukce veřejného majetku▶ Opatření 2.3.2.4 - Zvýšení efektivity ve využití strategicky významných ploch▶ Opatření 2.3.2.5 - Nastavení řádné správy majetkových podílů města
Vazba na další cíle	<ul style="list-style-type: none">▶ Specifický cíl 1.1.1 - Zvyšovat kvalitu vzdělávací infrastruktury▶ Specifický cíl 1.2.1 - Zajistit revitalizaci a ochranu kulturního dědictví města a regionu▶ Specifický cíl 1.2.3 - Zajistit kvalitní podmínky pro sport a volný čas▶ Specifický cíl 1.3.2 - Rozvíjet infrastrukturu sociálních služeb▶ Specifický cíl 1.3.8 - Rozšiřovat úlohu městské nemocnice a podporovat její rozvoj▶ Specifický cíl 2.2.3 - Snižovat energetickou náročnost objektů města▶ Specifický cíl 2.3.1 - Aktivně řešit problematiku nedostupného bydlení▶ Specifický cíl 3.2.1 - Systematicky rekultivovat veřejná prostranství▶ Specifický cíl 3.2.2 - Zkvalitnit péči o veřejnou zeleň a zvyšovat biodiverzitu území

Prioritní oblast 3 - Udržitelný rozvoj

Strategický cíl 3.1 - Podporovat diverzifikaci a udržitelnost místní ekonomiky

Specifický cíl 3.1.1 - Aktivně přispívat ke snižování závislosti místní ekonomiky na zpracovatelském průmyslu	
Specifikace cíle	<p>Jednou z charakteristik Jablonce i celé liberecko-jablonecké aglomerace je vysoká závislost místní ekonomiky na zpracovatelském průmyslu a oborů navázaných na automobilový průmysl. Jedná se o komplexní strukturální problém s mnoha negativními jevy a riziky, který mohou významně ovlivnit rozvoj města. Navzdory skutečnosti, že nalezení možných řešení zmírňujících tuto situaci vysoce překračuje hranice i schopnosti jednoho města, bude Jablonec v této problematice aktivní a bude iniciovat i podporovat činnosti vedoucí k ekonomické transformaci města a regionu.</p> <p>Zároveň bude posilována spolupráce mezi městem a zástupci soukromého a akademického sektoru, která bude směřovat k větší adaptaci místního prostředí a systému vzdělávání na obory s vysokou přidanou hodnotou a budoucí nevyhnutelnou transformaci.</p> <p>Město také výrazně zvýší svoji aktivitu v oblasti investičních pobídek a vytváření mechanismů pro přilákání podnikatelů a odborníků s odpovídající specializací.</p>
Opatření k naplnění cíle	<ul style="list-style-type: none">▶ Opatření 3.1.1.1 - Rozvoj spolupráce a koordinovaného přístupu s klíčovými subjekty v otázce postupného snižování závislosti města a regionu na automobilovém průmyslu a oborech s nízkou přidanou hodnotou▶ Opatření 3.1.1.2 - Posilování spolupráce mezi městem, akademickým prostředím a zaměstnavateli, podpora přizpůsobování lokálního systému vzdělávání oborům s vysokou přidanou hodnotou a místním podmínkám▶ Opatření 3.1.1.3 - Zvýšení aktivity v oblasti investičních pobídek, zavedení systému na přilákání odborníků a podnikatelů z oborů s vysokou přidanou hodnotou do regionu a vytváření podmínek pro jejich zázemí
Vazba na další cíle	<ul style="list-style-type: none">▶ Specifický cíl 1.1.3 - Posilovat spolupráci s klíčovými subjekty z akademické, soukromé a veřejné sféry a podporovat kvalitu poskytovaného vzdělání▶ Specifický cíl 3.1.2 - Zkvalitňovat podmínky pro podnikatele a vytvářet vhodné podmínky pro jejich rozvoj▶ Specifický cíl 3.1.3 - Rozvíjet oblast výzkumu, vývoje a inovací▶ Specifický cíl 3.1.4 - Efektivně podporovat trh práce▶ Specifický cíl 3.3.1 - Vytvořit předpoklady pro udržitelný rozvoj města▶ Specifický cíl 4.1.3 - Rozvíjet spolupráci a partnerství na lokální, regionální i mezinárodní úrovni

Specifický cíl 3.1.2 - Zkvalitňovat podmínky pro podnikatele a vytvářet vhodné podmínky pro jejich rozvoj

Specifikace cíle	<p>Podnikatelské prostředí v Jablonci nad Nisou je charakteristické průmyslovou orientací s úspěšným zachováním tradičních jabloneckých oborů bižuterie a sklářství a velkým zastoupením zpracovatelského průmyslu, který je reprezentován především stabilními podniky s dlouholetou tradicí. Souhrnná kvalita podnikatelského prostředí byla opakovaně kladně hodnocena a je prioritou města v nastoleném trendu pokračovat i nadále.</p> <p>Město v tomto ohledu zavede koncepční přístup k podpoře podnikatelů, především pak pro začínající a drobné podnikatele. Posílena bude komunikace s podnikateli i propagace města jako místa s vhodnými podmínkami pro podnikání. Klíčovou úlohu pak bude hrát opatření směřující na efektivní rozvoj podnikatelských ploch a brownfieldů.</p>
Opatření k naplnění cíle	<ul style="list-style-type: none">▶ Opatření 3.1.2.1 - Zavedení koncepční podpory a strategie rozvoje kreativních i tradičních odvětví a dalších perspektivních oborů▶ Opatření 3.1.2.2 - Podpora malého a středního podnikání v oborech s vysokou přidanou hodnotou▶ Opatření 3.1.2.3 - Posílení spolupráce s místními podnikateli, zavedení funkčního systému komunikace mezi městem a podnikateli▶ Opatření 3.1.2.4 - Zavedení efektivního systému pro rozvoj podnikatelských ploch, identifikace oblastí a pozemků pro možné rozšiřování podnikatelské činnosti na území města včetně stanovení podmínek pro jejich využití, podpora využití brownfieldů pro podnikatelskou činnost▶ Opatření 3.1.2.5 - Rozvoj platforem a nástrojů pro zvýšení angažovanosti místních podnikatelů v městských projektech▶ Opatření 3.1.2.6 - Zavedení cílené propagace města jako místa vhodného pro podnikání
Vazba na další cíle	<ul style="list-style-type: none">▶ Specifický cíl 3.1.1 - Aktivně přispívat ke snižování závislosti místní ekonomiky na zpracovatelském průmyslu▶ Specifický cíl 3.1.3 - Rozvíjet oblast výzkumu, vývoje a inovací▶ Specifický cíl 3.1.4 - Efektivně podporovat trh práce

Specifický cíl 3.1.3 - Rozvíjet oblast výzkumu, vývoje a inovací

Specifikace cíle	<p>Jablonec vykazuje poměrně značné rezervy v oblasti výzkumu, vývoje a inovací, a místní znalostní potenciál tak zůstává prozatím dostatečně nevyužit. Přístup města k celé oblasti je víceméně minimální, stejně tak jako míra jeho dosavadní podpory.</p> <p>Nejenom v kontextu nezbytné ekonomické i technologické transformace, které bude Jablonec v následujících letech čelit, bude ze strany města podstatně zvýšena aktivita a přístup k rozvoji VaVal. Posílena bude spolupráce hlavních aktérů, podporovány budou inovační projekty i začínající podnikatelé a budou rozvíjeny činnosti směřující ke koncentraci výzkumných a inovačních kapacit (např. v podobě vzniku inovačního centra).</p>
Opatření k naplnění cíle	<ul style="list-style-type: none">▶ Opatření 3.1.3.1 - Nastavení systematického rozvoje oblasti výzkumu, vývoje a inovací a jeho podpory ze strany města▶ Opatření 3.1.3.2 - Aktivní podpora začínajících podnikatelů a projektů z oblasti VaVal▶ Opatření 3.1.3.3 - Posílení spolupráce s hlavními aktéry v oblasti VaVal v regionu▶ Opatření 3.1.3.4 - Podpora vzniku inovačních center, podnikatelských inkubátorů a vědecko-technologických pracovišť na území města, podpora koncentrace výzkumných a inovačních kapacit▶ Opatření 3.1.3.5 - Rozvoj spolupráce v rámci Euroregionu Nisa a s dalšími zahraničními partnery v oblasti VaVal
Vazba na další cíle	<ul style="list-style-type: none">▶ Specifický cíl 3.1.1 - Aktivně přispívat ke snižování závislosti místní ekonomiky na zpracovatelském průmyslu▶ Specifický cíl 3.1.2 - Zkvalitňovat podmínky pro podnikatele a vytvářet vhodné podmínky pro jejich rozvoj▶ Specifický cíl 3.3.1 - Vytvořit předpoklady pro udržitelný rozvoj města▶ Specifický cíl 4.1.3 - Rozvíjet spolupráci a partnerství na lokální, regionální i mezinárodní úrovni

Specifický cíl 3.1.4 - Efektivně podporovat lokální trh práce

Specifikace cíle	Město bude nadále podporovat lokální trh práce, na kterém se navíc mohou v následujícím období výrazněji projevit dopady pandemie. Ve spolupráci s Úřadem práce budou podporovány účinné nástroje aktivní politiky zaměstnanosti, zaměstnávání osob znevýhodněných na trhu práce či sdílení pracovních míst. Speciální pozornost bude věnována podpoře sociálního podnikání a jeho rozvoji v Jablonci nad Nisou.
Opatření k naplnění cíle	<ul style="list-style-type: none">▶ Opatření 3.1.4.1 - Podpora realizace nástrojů aktivní politiky zaměstnanosti ve spolupráci s Úřadem práce▶ Opatření 3.1.4.2 - Zaměstnávání nebo podpora zaměstnávání osob znevýhodněných na trhu práce, podpora zaměstnavatelů při zaměstnávání osob na částečný úvazek a sdílené pracovní místo▶ Opatření 3.1.4.3 - Podpora rozvoje sociálního podnikání
Vazba na další cíle	<ul style="list-style-type: none">▶ Specifický cíl 1.3.1 - Optimalizovat síť sociálních a navazujících služeb▶ Specifický cíl 1.3.3 - Účelně řešit specifické sociální problémy regionu▶ Specifický cíl 3.1.1 - Aktivně přispívat ke snižování závislosti místní ekonomiky na zpracovatelském průmyslu▶ Specifický cíl 3.1.2 - Zkvalitňovat podmínky pro podnikatele a vytvářet vhodné podmínky pro jejich rozvoj

Strategický cíl 3.2 - Zlepšit stav veřejného prostoru

Specifický cíl 3.2.1 - Systematicky rekultivovat veřejná prostranství	
Specifikace cíle	<p>Podstata cíle reaguje na čteně akcentovanou zanedbanost veřejného prostoru, přítomnost brownfieldů a celkově nevyhovující stav veřejného pořádku.</p> <p>Ze strany města proto bude zaveden systematický přístup k rekultivaci veřejných prostranství a jeho údržby. V souladu s nastaveným mechanismem budou průběžně realizovány revitalizační projekty vč. rozvoje dětských i volnočasových hřišť. Práce s mobiliářem města bude koncepčně uchopena a zkvalitněna. Jednou z hlavních priorit Jablonce v oblasti zlepšování veřejného prostoru je poté komplexní revitalizace okolí Lužické Nisy, Mohelky a dalších vodních toků na území města.</p> <p>Pro vybrané rozvojové lokality budou zpracovány regulační plány, které mohou přispět k cílené revitalizaci daného území a dalšímu ztraktivněji aktuálně nevyhovujícího veřejného prostoru.</p>
Opatření k naplnění cíle	<ul style="list-style-type: none"> ▶ Opatření 3.2.1.1 - Zavedení koncepčního přístupu města k revitalizaci veřejného prostoru, nastavení funkčního systému obnovy a údržby veřejných prostranství ▶ Opatření 3.2.1.2 - Příprava a realizace revitalizačních projektů podle stanovené koncepce ▶ Opatření 3.2.1.3 - Podpora vzniku regulačních plánů ve vytipovaných lokalitách vhodných ke komerční zástavbě, podpora využití dostupných pozemků, vytváření vhodných podmínek pro nové investory se zájmem o výstavbu v prolukách zástavby města ▶ Opatření 3.2.1.4 - Revitalizace okolí Lužické Nisy, Mohelky a dalších toků, obnova přírodě blízkého koryta, podpora vytváření průtočných i neprůtočných tůň ▶ Opatření 3.2.1.5 - Zavádění opatření zvyšujících pobytovou funkci veřejného prostoru, obnova a výstavba dětských, sportovních a volnočasových hřišť ▶ Opatření 3.2.1.6 - Zavedení systematické práce s mobiliářem města ▶ Opatření 3.2.1.7 - Zavedení celoměstského přístupu k reklamě ve veřejném prostoru
Vazba na další cíle	<ul style="list-style-type: none"> ▶ Specifický cíl 1.2.1 - Zajistit revitalizaci a ochranu kulturního dědictví města a regionu ▶ Specifický cíl 1.2.3 - Zajistit kvalitní podmínky pro sport a volný čas ▶ Specifický cíl 1.2.5 - Revitalizovat okolí přehrady a posilovat její úlohu pro život ve městě ▶ Specifický cíl 2.3.2 - Efektivně spravovat majetek města ▶ Specifický cíl 3.2.2 - Zkvalitnit péči o veřejnou zeleň a zvyšovat biodiverzitu území ▶ Opatření 3.2.3.6 - Odstranění migračních bariér na vodních tocích v povodí Lužické Nisy ▶ Specifický cíl 3.3.2 - Zvyšovat klimatickou odolnost města

Specifický cíl 3.2.2 - Zkvalitnit péči o veřejnou zeleň a zvyšovat biodiverzitu území

Specifikace cíle	<p>Dalším negativním jevem s vazbou na veřejný prostor je otázka městské zeleně. Absence koncepčního přístupu k veřejné zeleni, dlouhodobě klesající počet stromů či nevyhovující péče o některé plochy zeleně jsou jen některé z aktuálních problémů, které tuto problematiku v podmínkách města charakterizují.</p> <p>Součástí systematického zkvalitňování veřejného prostoru tak bude zavedení efektivního a koncepčního rozvoje městské zeleně a její údržby. Klíčovým východiskem pro budoucí aktivity je cílené zvyšování zelených ploch a biodiverzity na území města. Podporováno bude větší uplatňování prvků modrozelené infrastruktury i přírodních prvků, a to s důrazem na aktivity zvyšující retenční schopnost krajiny.</p>
Opatření k naplnění cíle	<ul style="list-style-type: none">▶ Opatření 3.2.2.1 - Efektivní rozvoj a údržba městské zeleně – adekvátní výsadba dřevin s ohledem na lokalitu a další významné faktory, rozvoj zelených ploch v intravilánu města, aplikace současných trendů v oblasti péče o veřejnou zeleň, podpora adopce veřejné zeleně▶ Opatření 3.2.2.2 - Revitalizace parků města▶ Opatření 3.2.2.3 - Realizace opatření zvyšujících biodiverzitu ve městě, zavádění prvků systému modrozelené infrastruktury, obnova a rozvoj krajinných a přírodních prvků▶ Opatření 3.2.2.4 - Podpora a rozvoj aktivit zvyšujících retenční schopnost krajiny
Vazba na další cíle	<ul style="list-style-type: none">▶ Specifický cíl 1.2.5 - Revitalizovat okolí přehrady a posilovat její úlohu pro život ve městě▶ Specifický cíl 2.3.2 - Efektivně spravovat majetek města▶ Specifický cíl 3.2.1 - Systematicky rekultivovat veřejná prostranství▶ Specifický cíl 3.2.3 - Zvyšovat prostupnost města a posilovat jeho lokální centra▶ Specifický cíl 3.3.2 - Zvyšovat klimatickou odolnost města

Specifický cíl 3.2.3 - Zvyšovat prostupnost města a posilovat jeho lokální centra

<p>Specifikace cíle</p>	<p>Jablonec se dlouhodobě potýká s nevyhovující prostupností města, a to mimo jiné z hlediska nedostatečného rozvoje vnitřní krajiny či citelné absence bezpečných koridorů nemotorové dopravy mezi centrem a okolními městskými částmi.</p> <p>Prostupnost krajiny je však významným faktorem pro propojení sídel obyvatel i pro zajištění hospodárného využívání krajiny a její rozvoj. Podpora či samotná realizace opatření zvyšující prostupnost města tak bude jedním z důležitých kroků pro formování města směřující do jeho optimální struktury.</p> <p>Migrační bariéry budou cíleně odstraňovány, koridory pro bezmotorovou mobilitu, biokoridory a další prvky ÚSES budou naopak rozvíjeny. Význam lokálních center v okrajových částech tím bude dále posilován a vnitřní městská krajina zároveň zvýší svoji chybějící prostupnost.</p>
<p>Opatření k naplnění cíle</p>	<ul style="list-style-type: none"> ▶ Opatření 3.2.3.1 - Podpora či realizace opatření zvyšující prostupnost města, rozvoj vnitřní městské krajiny a bezpečných koridorů nemotorové dopravy mezi centrem a ostatními částmi města, identifikace bariér prostupnosti města ▶ Opatření 3.2.3.2 - Stanovení efektivní rozvojové struktury města z hlediska jeho udržitelného rozvoje ▶ Opatření 3.2.3.3 - Zajištění funkčnosti biokoridorů a jiných prvků ÚSES, odstranění migračních bariér a zvýšení prostupnosti krajiny ▶ Opatření 3.2.3.4 - Posilování významu lokálních center v městských částech ▶ Opatření 3.2.3.5 - Omezení záboru půdy výstavbou, ochrana zemědělské orné půdy, podpora nerozšiřování dalšího zastavitelného území na úkor volné krajiny ▶ Opatření 3.2.3.6 - Odstranění migračních bariér na vodních tocích v povodí Lužické Nisy
<p>Vazba na další cíle</p>	<ul style="list-style-type: none"> ▶ Specifický cíl 2.1.5 - Podporovat rozvoj nemotorové dopravy ▶ Specifický cíl 3.2.2 - Zkvalitnit péči o veřejnou zeleň a zvyšovat biodiverzitu území ▶ Specifický cíl 3.3.1 - Vytvořit předpoklady pro udržitelný rozvoj města ▶ Specifický cíl 3.3.2 - Zvyšovat klimatickou odolnost města

Strategický cíl 3.3 - Posilovat adaptaci města na změnu klimatu a podporovat jeho udržitelný rozvoj

Specifický cíl 3.3.1 - Vytvořit předpoklady pro udržitelný rozvoj města	
Specifikace cíle	<p>Klíčovou prioritou Jablonce nad Nisou je nasměřovat jeho budoucí existenci do podoby respektující principy udržitelného rozvoje. V podmínkách města však dosud zcela chybí jakákoliv analytická i strategická dokumentace dotýkající se udržitelnosti a jeho hlavních komponent. Nejvíce je tento nedostatek patrný v absenci adaptační strategie na změnu klimatu a nejasného přístupu města k otázce snižování emisí a celkovému přechodu na nízkouhlíkové technologie. Městu tak vlivem stávající nepřipravenosti hrozí nejenom snížená klimatická odolnost, ale také nedostatek prostředků na rozvojové projekty. Pozdní příprava projektových záměrů v těchto prioritních oblastech může hrát nakonec hlavní roli v dosažení požadované udržitelnosti města.</p> <p>Ze strany města proto bude zaveden koncepční přístup k celé oblasti udržitelného rozvoje, v rámci kterého bude mj. zpracována adaptační strategie na změnu klimatu, budou stanoveny dlouhodobé cíle města pro snižování emisí skleníkových plynů a rovněž bude zajištěno zpracování vstupních analýz a studií s vazbou na životní prostředí a udržitelnost. Organizačně i procesně budou vymezeny odpovědnosti za celou agendu i jednotlivé projekty. Podporovány budou nové technologie a řešení zvyšující kvalitu životního prostředí ve města.</p> <p>Pro tento účel bude rozvíjena propagace a osvěta udržitelného rozvoje a zároveň cíleně zvyšována motivace obyvatel i podniků k využívání dotačních mechanismů v oblasti klimatických opatření. Dalším důležitým předpokladem pro udržitelný rozvoj města bude vymýcení invazních druhů, které se na území Jablonce nad Nisou vyskytují.</p>
Opatření k naplnění cíle	<ul style="list-style-type: none"> ▶ Opatření 3.3.1.1 - Zavedení strategického přístupu města k oblasti adaptace na změnu klimatu, stanovení dlouhodobých závazků a vize města v otázce snižování emisí a přechodu na uhlíkově neutrální technologie ▶ Opatření 3.3.1.2 - Organizační a procesní ukotvení principů udržitelného rozvoje v podmínkách města ▶ Opatření 3.3.1.3 - Zajištění zpracování analýz a studií v oblasti udržitelného rozvoje a životního prostředí – mimo jiné pro oblasti kvality ovzduší, znečištění vod, kůrovcové kalamity, problematiky sucha, hlukové zátěže ▶ Opatření 3.3.1.4 - Aktivní podpora zavádění moderních technologií a inovací zvyšujících kvalitu životního prostředí ▶ Opatření 3.3.1.5 - Rozvoj propagace a osvěty udržitelného rozvoje, podpora environmentálního vzdělávání, zvýšení motivace pro firmy a obyvatelstvo k využívání programů v oblasti klimatických opatření ▶ Opatření 3.3.1.6 - Eradikace invazních druhů na území města
Vazba na další cíle	<ul style="list-style-type: none"> ▶ Specifický cíl 2.1.3 - Posilovat roli veřejné dopravy osob a zajistit ekologizaci MHD ▶ Specifický cíl 2.1.4 - Podporovat rozvoj nemotorové dopravy

- ▶ **Specifický cíl 2.1.5** - Vytvářet vhodné podmínky pro inteligentní a udržitelnou mobilitu
- ▶ **Specifický cíl 2.2.2** - Zvyšovat udržitelnost energetického mixu města a modernizovat jeho energetickou infrastrukturu
- ▶ **Specifický cíl 2.2.3** - Snižovat energetickou náročnost objektů města
- ▶ **Specifický cíl 2.2.4** - Optimalizovat odpadové hospodářství v souladu s principy cirkulární ekonomiky
- ▶ **Specifický cíl 2.2.5** - Rozvíjet konektivitu
- ▶ **Specifický cíl 3.1.1** - Aktivně přispívat ke snižování závislosti místní ekonomiky na zpracovatelském průmyslu
- ▶ **Specifický cíl 3.2.2** - Zkvalitnit péči o veřejnou zeleň a zvyšovat biodiverzitu území
- ▶ **Specifický cíl 3.2.3** - Zvyšovat prostupnost města a posilovat jeho lokální centra
- ▶ **Specifický cíl 3.3.2** - Zvyšovat klimatickou odolnost města
- ▶ **Specifický cíl 4.1.1** - Uplatňovat prvky Smart City a digitalizace v rozvoji města

Specifický cíl 3.3.2 - Zvyšovat klimatickou odolnost města

Specifikace cíle	<p>Pokračující klimatická změna a zvýšený výskyt extrémních jevů by spolu se sníženou klimatickou odolností města mohly způsobit mnoho závažných škod podstatně ovlivňující rozvoj Jablonce nad Nisou. Další snižování retenční schopnosti krajiny a zhoršení problematiky sucha, bleskové povodně, znečištění podzemní vody či pokračující nárůst ekologických zátěží jsou jen některé z jevů, na které bude město reagovat sadou protipatření.</p> <p>Ze strany města tak budou aktivně podporovány projekty zvyšující využití dešťové i odpadní vody, budou rozšiřována protipovodňová opatření. Cíleně budou redukována četně přítomná kontaminovaná místa, likvidovány budou černé skládky a nevyhovující lokální topeniště budou omezována. Město bude rovněž aktivní v monitoringu ekologických zátěží i probíhající klimatické změny na jeho území.</p>
Opatření k naplnění cíle	<ul style="list-style-type: none">▶ Opatření 3.3.2.1 - Realizace a podpora opatření vedoucích k zachytávání a využívání dešťové vody▶ Opatření 3.3.2.2 - Výstavba přírodě blízkých protipovodňových opatření, úpravy koryta Lužické, Mohelky a dalších vodních toků na území města▶ Opatření 3.3.2.3 - Realizace opatření snižujících znečištění vod▶ Opatření 3.3.2.4 - Podpora zpětného využití odpadních vod▶ Opatření 3.3.2.5 - Snižování ekologických zátěží a počtu kontaminovaných míst, likvidace černých skládek, sanace, redukce významných znečišťovatelů, monitoring pálení odpadu a neschválených paliv v lokálních topeništích, omezování zdrojů toxických látek a nevyhovujících lokálních topenišť▶ Opatření 3.3.2.6 - Aktivní podpora opatření snižujících energetickou náročnost a emise skleníkových plynů▶ Opatření 3.3.2.7 - Průběžný monitoring a výzkum dopadů klimatické změny ve městě
Vazba na další cíle	<ul style="list-style-type: none">▶ Specifický cíl 2.2.2 - Zvyšovat udržitelnost energetického mixu města a modernizovat jeho energetickou infrastrukturu▶ Specifický cíl 2.2.3 - Snižovat energetickou náročnost objektů města▶ Specifický cíl 2.2.4 - Optimalizovat odpadové hospodářství v souladu s principy cirkulární ekonomiky▶ Specifický cíl 3.2.1 - Systematicky rekultivovat veřejná prostranství▶ Specifický cíl 3.2.2 - Zkvalitnit péči o veřejnou zeleň a zvyšovat biodiverzitu území▶ Specifický cíl 3.2.3 - Zvyšovat prostupnost města a posilovat jeho lokální centra▶ Specifický cíl 3.3.1 - Vytvořit předpoklady pro udržitelný rozvoj města

Prioritní oblast 4 - Moderní správa města a bezpečnost

Strategický cíl 4.1 - Efektivně spravovat město a rozvíjet spolupráci s občany a partnery města

Specifický cíl 4.1.1 - Uplatňovat prvky Smart City a digitalizace v rozvoji města	
Specifikace cíle	Jablonec nad Nisou hodlá držet krok s digitální a technologickou transformací a bude aktivní v zavádění inovací a chytrých řešení do městského prostředí. Město bude zvyšovat kvalitu a komfort života občanů prostřednictvím účelného uplatňování prvků Smart City (MHD, energetika, infrastruktura, bezpečnost aj.), elektronizací veřejné správy, pokročilým využíváním dat i rozvojem vysokorychlostního internetu. V rámci zavádění nových služeb a technologií bude speciální pozornost věnována seniorům a jejich potřebám.
Opatření k naplnění cíle	<ul style="list-style-type: none"> ▶ Opatření 4.1.1.1 - Zavádění koncepčních řešení v souladu s principy chytrých a bezpečných měst ▶ Opatření 4.1.1.2 - Rozvoj elektronizace veřejné správy ▶ Opatření 4.1.1.3 - Pokročilé využívání městských dat k efektivní správě města ▶ Opatření 4.1.1.4 - Podpora zavádění vysokorychlostního veřejného internetu do veřejných budov a veřejného prostoru ▶ Opatření 4.1.1.5 - Rozvíjení informačních služeb a nových technologií pro seniory
Vazba na další cíle	<ul style="list-style-type: none"> ▶ Specifický cíl 1.1.1 - Zvyšovat kvalitu vzdělávací infrastruktury ▶ Specifický cíl 1.2.4 - Zvyšovat potenciál cestovního ruchu ▶ Specifický cíl 1.3.2 - Rozvíjet infrastrukturu sociálních služeb ▶ Specifický cíl 1.3.8 - Rozšiřovat úlohu městské nemocnice a podporovat její rozvoj ▶ Specifický cíl 2.1.2 - Optimalizovat dopravu v klidu ▶ Specifický cíl 2.1.3 - Posilovat roli veřejné dopravy osob a zajistit ekologizaci MHD ▶ Specifický cíl 2.1.4 - Podporovat rozvoj nemotorové dopravy ▶ Specifický cíl 2.1.5 - Vytvářet vhodné podmínky pro inteligentní a udržitelnou mobilitu ▶ Specifický cíl 2.2.2 - Zvyšovat udržitelnost energetického mixu města a modernizovat jeho energetickou infrastrukturu ▶ Specifický cíl 2.2.3 - Snižovat energetickou náročnost objektů města ▶ Specifický cíl 2.2.4 - Optimalizovat odpadové hospodářství v souladu s principy cirkulární ekonomiky ▶ Specifický cíl 2.2.5 - Rozvíjet konektivitu ▶ Specifický cíl 3.3.1 - Vytvořit předpoklady pro udržitelný rozvoj města ▶ Specifický cíl 3.3.2 - Zvyšovat klimatickou odolnost města ▶ Specifický cíl 4.1.2 - Posilovat komunikaci s veřejností a její efektivní zapojení na dění ve městě

	<ul style="list-style-type: none"> ▶ Specifický cíl 4.2.1 - Rozšiřovat úlohu MKDS a technologií pro zvýšení bezpečnosti města ▶ Specifický cíl 4.2.3 - Modernizovat krizové řízení města
--	--

Specifický cíl 4.1.2 - Posilovat komunikaci s veřejností a její efektivní zapojení na dění ve městě

Specifikace cíle	<p>Rozsah a kvalitu využívaných nástrojů pro komunikaci s občany lze označit za celkově uspokojivou. Její další zkvalitnění a zapojení nových forem a komunikačních nástrojů je i přes to v dlouhodobém zájmu města. Pro tento účel bude zpracována komunikační strategie a bude zaveden koncepční přístup k marketingu a propagaci Jablonce nad Nisou. Činnost osadních výborů bude dále zefektivňována a zapojení veřejnosti na rozvoji města bude účelně rozšiřováno. Pro komunikaci a informování občanů budou využívány nové inovativní technologie (např. o krizové situaci, uzavírkách atp.).</p>
Opatření k naplnění cíle	<ul style="list-style-type: none"> ▶ Opatření 4.1.2.1 - Zavedení strategického přístupu ke komunikaci a propagaci města ▶ Opatření 4.1.2.2 - Optimalizace činnosti osadních výborů ▶ Opatření 4.1.2.3 - Zvýšení uplatnitelnosti participativního rozpočtu ▶ Opatření 4.1.2.4 - Podpora efektivní participace občanů na rozvoji města ▶ Opatření 4.1.2.5 - Podpora interaktivních informačních nástrojů a nových forem komunikace ▶ Opatření 4.1.2.6 - Rozvoj automatizovaného systému pro informování občanů a komunikaci s úřadem
Vazba na další cíle	<ul style="list-style-type: none"> ▶ Specifický cíl 1.2.2 - Zlepšit postavení kultury v podmínkách města a posílit její potenciál ▶ Specifický cíl 4.1.1 - Uplatňovat prvky Smart City a digitalizace v rozvoji města ▶ Specifický cíl 4.2.3 - Modernizovat krizové řízení města

Specifický cíl 4.1.3 - Rozvíjet spolupráci a partnerství na lokální, regionální i mezinárodní úrovni

<p>Specifikace cíle</p>	<p>Vzhledem k identifikovaným potřebám města (např. nedostupnost bydlení, nezbytná diverzifikace ekonomiky, rozvoj cestovního ruchu, podpora inovací) i vůči jeho strategickým záměrům (např. prodloužení tramvajové trati, výstavba cyklostezek) nabývá potřeba spolupráce a tvorby funkčních partnerství na své důležitosti. Obzvláště koordinovaná příprava projektů v rámci liberecko-jablonecké aglomerace (ITI) bude jedním z klíčových faktorů úspěšné realizace významných investičních záměrů.</p> <p>Jablonec nad Nisou tak bude vystupovat jako aktivní a spolehlivý partner ve všech územních dimenzích a zároveň zvýší intenzitu zahraniční spolupráce a účast města v mezinárodních sítích a partnerství, které mohou Jablonci výrazně přispět v jeho dlouhodobém rozvoji.</p>
<p>Opatření k naplnění cíle</p>	<ul style="list-style-type: none"> ▶ Opatření 4.1.3.1 - Podpora komunikace a koordinace v rámci dosahu služeb veřejné správy v rámci ORP Jablonec n. Nisou ▶ Opatření 4.1.3.2 - Rozvoj spolupráce v rámci aglomerace Liberec-Jablonec nad Nisou, koordinovaná příprava a realizace strategických projektů se statutárním městem Liberec ▶ Opatření 4.1.3.3 - Zvýšení intenzity spolupráce v rámci Euroregionu Nisa, využití potenciálu partnerů v rámci programů přeshraniční spolupráce ▶ Opatření 4.1.3.4 - Rozvoj mezinárodní spolupráce, zapojování města do mezinárodních sítí a partnerství, posilování prezentace města v mezinárodním prostředí
<p>Vazba na další cíle</p>	<ul style="list-style-type: none"> ▶ Specifický cíl 1.1.3 - Posilovat spolupráci s klíčovými subjekty z akademické, soukromé a veřejné sféry a podporovat kvalitu poskytovaného vzdělání ▶ Specifický cíl 1.2.4 - Zvyšovat potenciál cestovního ruchu ▶ Specifický cíl 1.3.10 - Posílit spolupráci nemocnice a města s ostatními složkami zdravotnického systému ▶ Specifický cíl 2.1.3 - Posilovat roli veřejné dopravy osob a zajistit ekologizaci MHD ▶ Specifický cíl 3.1.1 - Aktivně přispívat ke snižování závislosti místní ekonomiky na zpracovatelském průmyslu ▶ Specifický cíl 3.1.3 - Rozvíjet oblast výzkumu, vývoje a inovací ▶ Specifický cíl 4.2.2 - Posilovat činnost Městské policie Jablonec nad Nisou a preventivní aktivity

Strategický cíl 4.2 - Zvyšovat bezpečnost obyvatel

Specifický cíl 4.2.1 - Rozšiřovat úlohu MKDS a technologií pro zvýšení bezpečnosti města	
Specifikace cíle	<p>Navzdory skutečnosti, že dlouhodobé statistiky kriminality na území města vykazují pozitivní tendenci, bezpečnostní situaci nelze v podmínkách Jablonce nad Nisou stále označit za dostatečně uspokojivou. Index kriminality je v případě Obvodního oddělení JNN konstantně (2014-2020) vyšší nežli činí český průměr, a proto město musí nad rámec preventivních aktivit a činnosti městské policie maximálně využít i dostupná technologická řešení.</p> <p>Stávající městský kamerový a dohlížecí systém bude modernizován, rozšiřován podle zjištěných potřeb konkrétních lokalit a bude posilován o nové technologie a funkcionality, které dále podpoří bezpečnost ve městě. V souladu s rostoucími riziky budou realizována opatření v oblasti kybernetické bezpečnosti.</p>
Opatření k naplnění cíle	<ul style="list-style-type: none">▶ Opatření 4.2.1.1 - Rozšiřování počtu kamer v souladu s lokálními potřebami města▶ Opatření 4.2.1.2 - Modernizace stávajících prvků a infrastruktury MKDS▶ Opatření 4.2.1.3 - Zavádění nových technologií a inovací s cílem zvýšení bezpečnosti obyvatel▶ Opatření 4.2.1.4 - Zvyšování kybernetické bezpečnosti
Vazba na další cíle	<ul style="list-style-type: none">▶ Specifický cíl 2.2.2 - Zvyšovat udržitelnost energetického mixu města a modernizovat jeho energetickou infrastrukturu▶ Specifický cíl 4.1.1 - Uplatňovat prvky Smart City a digitalizace v rozvoji města▶ Specifický cíl 4.2.2 - Posilovat činnost Městské policie Jablonce nad Nisou a preventivní aktivity▶ Specifický cíl 4.2.3 - Modernizovat krizové řízení města

Specifický cíl 4.2.2 - Posilovat činnost Městské policie Jablonec nad Nisou a preventivní aktivity

Specifikace cíle	<p>Jablonec je dlouhodobě aktivní v preventivních aktivitách prostřednictvím Městské policie Jablonec nad Nisou, vybraných odborů MMJ či účelově zřízených orgánů. Dlouhodobě se však nedaří udržet personální stav (především městské policie) na úrovni odpovídající bezpečnostní situaci ve městě, což negativně ovlivňuje realizaci preventivních aktivit a v konečném důsledku i celkovou bezpečnost v Jablonci nad Nisou.</p> <p>Prioritně tak budou podporovány činnosti směřující k naplnění požadovaných kapacit všech dotčených subjektů a dále budou rozvíjeny preventivní aktivity i užití spolupráce v oblasti bezpečnosti.</p>
Opatření k naplnění cíle	<ul style="list-style-type: none">▶ Opatření 4.2.2.1 - Podpora kroků vedoucích k zajištění dostatečného počtu strážníků městské policie▶ Opatření 4.2.2.2 - Optimalizace personálních kapacit asistentů prevence kriminality a jejich terénní práce, podpora efektivních prvků primární prevence▶ Opatření 4.2.2.3 - Rozvoj spolupráce s Policí ČR a dalšími aktéry v oblasti bezpečnosti▶ Opatření 4.2.2.4 - Podpora aktivit vedoucích ke snížení počtu dopravních nehod
Vazba na další cíle	<ul style="list-style-type: none">▶ Specifický cíl 4.1.3 - Rozvíjet spolupráci a partnerství na lokální, regionální i mezinárodní úrovni▶ Specifický cíl 4.2.1 - Rozšiřovat úlohu MKDS a technologií pro zvýšení bezpečnosti města

Specifický cíl 4.2.3 - Modernizovat krizové řízení města

Specifikace cíle	Zcela nový typ krizové situace, který sebou přinesla pandemie COVID-19, ukázala potřebu dobře nastaveného funkčního krizového řízení města. Pro následující období stojí před oblastí krizového řízení dva hlavní úkoly, které spočívají především v tvorbě nových krizových plánů reflektujících zkušenosti z proběhlé pandemie, tedy určitá příprava na vznik zcela nových krizových situací. Druhou výzvou bude udržet krok s technologickým pokrokem a modernizovat nástroje a funkcionality stávajícího krizového řízení, například ve formě zavedení plně automatizovaného varovného systému pro informování občanů v krizových situacích.
Opatření k naplnění cíle	<ul style="list-style-type: none">▶ Opatření 4.2.3.1 - Zavádění nových technologií do krizového řízení▶ Opatření 4.2.3.2 - Příprava nových krizových scénářů▶ Opatření 4.2.3.3 - Zajištění dostatečné vybavenosti jednotek sboru dobrovolných hasičů
Vazba na další cíle	<ul style="list-style-type: none">▶ Specifický cíl 1.3.9 - Posílit odolnost vůči epidemiím typu COVID-19▶ Specifický cíl 4.1.1 - Uplatňovat prvky Smart City a digitalizace v rozvoji města▶ Specifický cíl 4.1.2 - Posilovat komunikaci s veřejností a její efektivní zapojení na dění ve městě▶ Specifický cíl 4.2.1 - Rozšiřovat úlohu MKDS a technologií pro zvýšení bezpečnosti města

D.4 Vazba strategického plánu na další rozvojové dokumenty

Při zpracování Strategického plánu města Jablonec nad Nisou bylo nezbytné zohlednit místní specifika a jednotlivé oblasti řešit v kontextu stávajících strategických dokumentů. Těmi jsou myšleny především platné strategie a koncepce na lokální, regionální, národní i mezinárodní úrovni.

Bez dostatečné provázanosti strategického plánu s rozvojovými dokumenty vyšších územních a integračních celků nemůže být implementace navržených opatření úplná, a především pak systematická. Stanovené priority tak byly definovány v maximálním souladu nejenom se strategickou dokumentací města, ale také liberecko-jablonecké aglomerace, Libereckého kraje, České republiky či Evropské unie.

Mezi nejvýznamnější místní koncepce či zastřešující dokumenty nadřazených celků, se kterými bylo při zpracování SP MJN pracováno, lze v tomto ohledu zařadit:

Územní dimenze	Strategický dokument
Město/ORP	Aktualizace strategického plánu města Jablonec nad Nisou 2014-2020
	Územní plán Jablonec nad Nisou
	Plán rozvoje sportu města Jablonec nad Nisou 2021-2023
	Plán prevence kriminality statutárního města Jablonec nad Nisou
	Plán odpadového hospodářství statutárního města Jablonec nad Nisou
	4. komunitní plán sociálních a navazujících služeb Jablonecka 2020-2023
	Plán ochrany městské památkové zóny Jablonec nad Nisou
	Místní akční plán vzdělávání pro oblast Jablonecko
Aglomerace	Integrovaná strategie ITI aglomerace Liberec – Jablonec nad Nisou
	Integrovaný plán rozvoje území Liberec – Jablonec nad Nisou
	Plán udržitelné mobility Liberec – Jablonec nad Nisou
Kraj	Strategie rozvoje Libereckého kraje 2021-2027
	Chytřejší kraj pro Liberecký kraj
	Aktualizace Krajské přílohy k Národní RIS3 za Liberecký kraj 2021-2027
Stát	Strategický rámec Česká republika 2030
	Strategie regionálního rozvoje ČR 2021+
Evropská unie	Zelená dohoda pro Evropu
	Politika soudržnosti a její priority na období 2021-2027
Svět	Cíle udržitelného rozvoje

Z hlediska provázanosti nadřazených strategických dokumentů se SP MJN jsou pro rozvoj města i celého regionu významné především nové strategie liberecko-jablonecké aglomerace a Libereckého kraje. Vazba mezi těmito dokumenty a Strategickým plánem města Jablonec nad Nisou je souhrnně představena níže.

4.1. Soulad cílů a opatření SP MJN a Strategie ITI Liberec – Jablonec nad Nisou

Strategie ITI Liberec – Jablonec nad Nisou		SP MJN	
Strategický cíl	Opatření	Specifický cíl	
SC 1 - Udržitelná a dostupná aglomerace	1.1.1	Revitalizace veřejných prostranství, zeleně a vodních ploch	3.2.1, 3.2.2
	1.1.2	Energetická optimalizace	2.2.2, 2.2.3, 3.3.2
	1.1.3	Podpora adaptace na změny klimatu a zvýšení klimatické odolnosti	3.3.1, 3.3.2
	1.1.4	Rozvoj technické infrastruktury a odpadového hospodářství	2.2.1, 2.2.2, 2.2.3, 2.2.4, 2.2.5, 2.2.6
	1.2.1	Výstavba a propojení cyklostezek	2.1.4, 2.1.5
	1.2.2	Výstavba a modernizace přestupních terminálů VDO, rozšiřování systémů P+R	2.1.2, 2.1.3
	1.2.3	Rozšíření a modernizace tramvajových tratí	2.1.3
	1.2.4	Zvýšení bezpečnosti dopravy	2.1.1, 2.1.5, 4.2.1, 4.2.2
SC 2 - Vzdělaná a vyspělá aglomerace	2.1.1	Zkvalitnění vzdělávací infrastruktury	1.1.1
	2.1.2	Rozšiřování kapacit pro předškolní a základní vzdělávání	1.1.5
	2.2.1	Zvyšování kapacit sociálních služeb, modernizace infrastruktury a vybavení	1.3.1, 1.3.2
	2.2.2	Rozvoj sociálního bydlení	1.3.4, 2.3.1
	2.2.3	Podpora sociálních služeb, zaměstnanosti a sociálního začleňování	1.3.3, 1.3.4, 1.3.5, 3.1.4
	2.3.1	Digitalizace veřejné správy a podpora zavádění moderních technologií	2.3.2, 2.2.5, 3.3.1, 4.1.1, 4.2.1
SC 3 - Atraktivní a odpovídá aglomerace	3.1.1	Rozvoj doprovodné infrastruktury a aktivit v cestovním ruchu	1.2.4
	3.1.2	Podpora regionálních atraktivit	1.2.1, 1.2.4, 1.2.5
	3.2.1	Obnova kulturních památek, muzeí a knihoven	1.2.1, 1.2.4
	3.2.2	Restaurování uměleckých děl a sbírkových předmětů a jejich ochrana	1.2.1

4.2. Soulad cílů a opatření SP MJN a Strategie rozvoje Libereckého kraje

Strategie rozvoje Libereckého kraje		SP MJN
Strategický cíl	Opatření	Specifický cíl
A Prosperující kraj	A1.1 Zaměstnanost	1.1.3, 3.1.1, 3.1.4
	A2.1 Podnikání	3.1.1, 3.1.2, 3.1.4
	A2.2 Výzkum a vývoj	3.1.3
	A2.3 Inovační prostředí	3.1.3
B Atraktivní kraj	B1.1 Služby a infrastruktura cestovního ruchu	1.2.4
	B1.2 Řízení a propagace cestovního ruchu	1.2.4
	B1.3 Lidé v cestovním ruchu	1.2.4
	B2.1 Sportovní infrastruktura	1.2.3
	B2.2 Systém a organizace sportu	1.2.3
	B2.3 Sportovní akce	1.2.3
	B3.1 Kultura	1.2.1, 1.2.2
	B3.2 Kulturní dědictví	1.2.1, 1.2.2
C Propojený kraj	C1.1 Silniční doprava	2.1.1, 2.1.2
	C1.2 Drážní doprava	2.1.3
	C1.3 Ostatní druhy dopravy	2.1.4, 2.1.5
	C1.4 Dopravní obslužnost	2.1.3, 2.1.5
	C1.5 Řízení a propojování dopravy	2.1.5
	C2.1 Energetika	2.2.2, 2.2.3
	C2.2 Vodní hospodářství	2.2.1, 3.3.2
C2.3 Informační a komunikační technologie	2.2.4, 4.1.1	
D Pečující kraj	D1.1 Zaměstnanci ve vzdělávání	1.1.3
	D1.2 Rovné příležitosti ke vzdělávání	1.1.2
	D1.3 Infrastruktura a vybavení vzdělávacích zařízení	1.1.1, 1.1.4
	D1.4 Kvalita a efektivita vzdělávání	1.1.3, 1.1.4
	D2.1 Prevence a péče o zdraví	1.3.5, 1.3.6
	D2.2 Lidé ve zdravotnictví	1.3.8
	D2.3 Síť zdravotních služeb	1.3.4, 1.3.5, 1.3.7, 1.3.8
	D2.4 Řízení zdravotních služeb	1.3.7, 1.3.8, 1.3.10
	D3.1 Uživatelé služeb v sociální oblasti	1.3.3, 1.3.5
	D3.2 Poskytovatelé služeb v sociální oblasti	1.3.1, 1.3.5, 1.3.7

D Pečující kraj	D3.3	Síť sociálních služeb	1.3.1, 1.3.2, 1.3.3, 1.3.4, 1.3.5, 1.3.6, 1.3.7
	D3.4	Řízení sociálních služeb	1.3.1
	D3.5	Systém sociální ochrany a podpory	1.3.1, 1.3.3, 1.3.4
	D4.1	Kriminální a patologické jevy	4.2.1, 4.2.2
	D4.2	Krizové řízení	4.2.3
	D4.3	Připravenost obyvatel na mimořádné a krizové situace	1.3.9, 4.2.3
E Spolupracující kraj	E1.1	Všestranná spolupráce	4.1.3
	E1.2	Vyvážený rozvoj území	3.3.1, 4.1.1, 4.1.2
	E1.3	Chytrá správa území	3.3.1, 4.1.1, 4.1.2, 4.1.3
	E1.4	Občanská společnost	4.1.2
	E2.1	Bydlení	1.3.4, 2.3.1
	E2.2	Prostředí ve městech	1.2.1, 2.1.3, 2.1.4, 2.1.5, 3.2.1, 3.2.2, 3.2.3, 3.3.1, 3.3.2, 4.1.1
	E2.3	Rozvoj měst a veřejné služby	1.2.3, 1.3.4, 3.1.2, 4.1.1, 4.1.3
	E3.1	Veřejná infrastruktura a služby na venkově	-
	E3.2	Lidé na venkově	-
	E3.3	Správa venkovského území	-
F zelený kraj	F1.1	Předcházení dopadů lidské činnosti na životní prostředí	2.2.2, 2.2.3, 2.2.4, 3.3.1, 3.3.2
	F1.2	Řešení negativních vlivů na životní prostředí	2.2.2, 2.2.3, 3.3.1, 3.3.2
	F2.1	Péče o krajinu a její využívání	3.3.1, 3.3.2
	F3.1	Zemědělství	3.2.3
	F3.2	Hospodaření v lesích	3.2.2

E. Implementační část

Strategický plán města nebude dostatečně přenášen do praxe, pokud nebude nastaven a dodržován systém jeho implementace a monitoringu. Implementací strategického plánu se rozumí způsob, jakým bude SP realizován a definuje, jak bude zajištěno, aby byly stanovené cíle naplněny.

Stěžejním nástrojem implementace SP MJN bude zpracovaný Akční plán města Jablonec nad Nisou 2022–2024, který by měl být v pravidelném každoročním intervalu aktualizován. Pro řádnou implementaci SP MJN je však nad rámec tvorby akčních plánů nezbytné věnovat pozornost i dalším neméně významným faktorům, které spolu tvoří tzv. implementační plán strategie.

Plán implementace pak především definuje a nastavuje:

- ▼ Implementační strukturu a hierarchii prací
- ▼ Systém monitoringu a evaluace
- ▼ Tvorbu akčního plánu
- ▼ Komunikační plán SP
- ▼ Rozpočet implementace SP
- ▼ Harmonogram implementace

E.1 Implementační struktura

Klíčovým prvkem implementace strategického plánu je sestavení jeho implementační struktury, v rámci které, jsou stanoveny role jednotlivých subjektů, jejich kompetence a odpovědnost. Jelikož se navíc v podmínkách SMJN/MMJN problematikou strategického rozvoje města žádný útvar/pracovník specificky nevěnuje, je zde aktuální potřeba nastavení implementační struktury o to výraznější. Vytvoření implementační struktury SP MJN by mělo respektovat následující procesní úkony:

1. Určení nositele a gestora implementace SP
2. Nastavení řídicí struktury implementace SP
3. Definování pravomocí a odpovědností jednotlivých subjektů zapojených do implementace SP
4. Stanovení pravidel a procesů řízení implementace SP

Určení nositele a gestora implementace SP

Úvodním krokem bude určit tzv. nositele a gestora implementace strategického plánu. Nositelem se rozumí subjekt (organizace) odpovědná za implementaci SP, gestorem poté konkrétní osoba, do jejíž gesce implementace SP spadá a která ze své pozice zajišťuje její realizaci. Vzhledem ke skutečnosti, že byl tento strategický plán zpracován externím subjektem, na straně města tak dosud neexistuje žádný interní tým pro tvorbu strategie, a proto lze z hlediska nastavení implementační struktury uvažovat o následujících možnostech:

- ▼ Implementace strategického plánu bude ponechána v rukou subjektu, který SP připravuje, popř. v rukou jiného externího subjektu, nebo
- ▼ bude odpovědnost za implementaci přenesena na vlastní subjekt, a to buď již existující nebo nově vytvořený.

Bez ohledu na zvolenou formu zajištění implementace SP je podstatné, aby gestor implementace SP byl členem vedení subjektu odpovědného za implementaci SP, tj. nositele strategie. Jeho důležitá úloha mj. spočívá v zajištění politické angažovanosti, a proto je nezbytné tuto klíčovou roli obsadit osobou s dostatečnými kompetencemi, odborností i zkušenostmi. Vytvoření pozice gestora/manažera SP MJN, popř. dedikování této role na již existující pracovní pozici, je pro úspěšnou implementaci SP MJN zcela zásadním úkolem.

Nastavení řídicí struktury implementace SP

V následujícím kroku je vytvářena řídicí struktura implementace SP, kde by měly být jasně rozlišeny subjekty s řídicí, výkonnou a kontrolní funkcí. Pro tento účel může být například sestaven řídicí výbor a realizační tým/pracovní skupina. Řídicí výbor implementace by zastával především roli řídicí a kontrolní, zatímco realizační tým/pracovní skupina roli výkonnou. Strukturu lze dále doplnit o koordinační skupinu, která by byla reprezentována zástupci vybraných subjektů městské správy a městských organizací, případně i dalšími zástupci významných institucí ve městě a odbornou veřejností.

Definování pravomocí a odpovědností

Ve třetím kroku budou orgánům nově vytvořené implementační struktury delegovány konkrétní pravomoci a odpovědnosti. Jednotlivé role budou následně obsazeny příslušnými subjekty (útvary/organizace/osoby). Řídicí výbor složený z představitelů města by měl zejména projednávat průběžné výstupy a akční plán a rozhodovat o celkovém strategickém směřování implementace SP. Úlohu realizačního týmu/pracovní skupiny pak lze spatřit především v následujících činnostech:

- ▼ Příprava akčního plánu
- ▼ Monitoring aktivit stanovených ve strategickém plánu
- ▼ Vyhodnocení plnění monitorovacích indikátorů
- ▼ Zpracování evaluačních zpráv o realizaci SP
- ▼ Navrhování změn a doplnění SP
- ▼ Příprava podkladů pro řídicí výbor

V případě existence koordinační skupiny by pak její činnost spočívala výhradně v obsahové tvorbě akčního plánu a propojování projektových záměrů z jednotlivých tematických oblastí.

Stanovení pravidel a procesů řízení implementace SP

V závěrečné fázi budou poté formálně nastaveny rozhodovací a schvalovací mechanismy, v rámci kterých bude mimo jiné stanoveno, kdo a jak bude:

- ▼ Monitorovat implementaci SP a zajišťovat jeho evaluaci
- ▼ Schvalovat průběžné výstupy implementace SP
- ▼ Rozhodovat o aktualizaci SP a jiných změnách
- ▼ Určovat harmonogram implementace SP
- ▼ Průběžně vyhodnocovat rizika implementace SP a navrhnout opatření k jejich minimalizaci
- ▼ Koordinovat aktivity zapojených subjektů
- ▼ Komunikovat průběh a výsledky implementace SP

E.2 Monitoring a evaluace

Dominantní úloha implementace strategického plánu spočívá v jeho monitoringu, tedy v průběžném vyhodnocování realizace strategie z hlediska naplňování stanovených cílů. Pro tento účel byla vytvořena soustava monitorovacích indikátorů, jejichž pomocí bude implementace SP sledována a v jeho průběhu pravidelně vyhodnocována. Zavedení průběžného monitoringu tak přispěje k včasnému odhalení odchylek od původního plánu a správnému nasměrování města v souladu s jeho dlouhodobými záměry. Dobře nastavený systém evaluací navíc umožní celkové vyhodnocení dosažených výsledků a dopadů strategického plánu po jeho uplynutí.

Monitorovací indikátory

Základní soustava monitorovacích indikátorů navazuje na stanovenou strukturu cílů a priorit města do roku 2030. Pro měření úspěšnosti naplňování cílů SP MJN bylo definováno celkem 24 indikátorů. Snahou bylo zvolit primárně takové indikátory, které jsou pro město běžně dostupné, popř. jejich získání není příliš náročné.

Přestože není naplnění některých indikátorů ze strany města přímo ovlivnitelné, byly vzhledem k jejich vlivu na plnění cílů SP MJN pro účely monitorování ponechány, a jejich průběžné sledování tak má pro dlouhodobý rozvoj města opodstatněný význam.

Ke každému monitorovacímu indikátoru byla vytvořena vlastní karta (viz Příloha 1), která má následující obsahovou strukturu:

- ▼ Popis indikátoru – stručná definice indikátoru
- ▼ Vazba na specifický cíl – odůvodnění indikátoru ve formě vazby na konkrétní specifický cíl SP MJN
- ▼ Měrná jednotka – jednotka, ve které je daný indikátor měřen
- ▼ Metodika a výpočet – popis metodiky, podle které je zjišťována hodnota indikátoru, popř. odkaz na zdroj, který tuto metodiku nastavuje a spravuje
- ▼ Naplňování indikátoru – stanovení výchozí (pokud relevantní) a cílových hodnot indikátoru pro dané časové období (u některých indikátorů budou cílové hodnoty stanoveny až po prvním měření, popř. po nastavení implementační struktury a rozhodnutí řídicího orgánu o cílových hodnotách)
- ▼ Zdroj dat – odkazy na instituce či zdroje, které spravují data pro výpočet indikátoru
- ▼ Perioda vyhodnocování – časový interval, ve kterém bude prováděno vyhodnocení indikátoru

Evaluační proces

Realizační tým (pracovní skupina), popř. subjekt odpovědný za implementaci, by měl v rámci zavádění monitorovacího systému realizovat mj. následující kroky:

1. **Identifikace potřebných dat** – nejprve musí být identifikována data, která budou shromažďována za účelem monitorování naplňování cílů SP, a to včetně jejich zdrojů. Pokud bude získání určitých dat neúměrně náročné či nákladné, musí se včas vyhodnotit, zdali jsou tato data pro sledování implementace SP skutečně nepostradatelná. V takovém případě by mělo být přistoupeno k odpovídajícím úpravám ve struktuře monitorovacích indikátorů (např. změna v měrné jednotce, výpočtu, zdroji dat, nahrazení původního indikátoru novým atp.).
2. **Stanovení frekvence sběru dat** – dalším krokem je stanovení frekvence, způsobu a rozsahu sběru a vyhodnocování konkrétních dat, a to včetně stanovení odpovědnosti za realizaci těchto činností.
3. **Nastavení plánu evaluací a podávání zpráv** – naplňování strategického plánu by mělo být v pravidelných intervalech evaluováno. Evaluací se rozumí souhrnný proces hodnocení informací získaných v rámci monitoringu, které jsou následně zpracovány do ucelené formy a předkládány kompetentním orgánům (řídicí výbor, rada nebo zastupitelstvo města aj.). Evaluace je zpravidla prováděna prostřednictvím monitorovacích indikátorů a vyhodnocení akčního plánu. Součástí evaluačních zpráv by měla být rovněž doporučení na změny ve strategickém plánu a jeho implementaci. Realizační tým by tak měl sestavit evaluační plán, v rámci kterého, se stanoví kdo, kdy a jak bude evaluace SP provádět a toto zohlednit v časovém harmonogramu a rozpočtu implementace SP.

E.3 Tvorba akčního plánu

Akční plán představuje základní přehled projektů, které jsou klíčové pro rozvoj města v daném časovém období. Projekty zasazené do akčního plánu vychází z hierarchie cílů SP MJN a jsou přiřazeny ke stanoveným opatřením, jež pomáhají naplnit. Existence akčního plánu tak předpokládá dostatečné provázání vybraných projektů s rozvojovou vizí a cíli města, které jsou obsažené ve strategickém plánu.

Akční plán však musí v první řadě vycházet z reálných možností města a zohledňovat nejenom finanční, ale také personální či technické možnosti, kterými město podle jeho predikce bude disponovat. Integrace tvorby akčního plánu do rozpočtového procesu a strategického řízení města je klíčovým faktorem k jeho úspěšné realizaci. Akční plán tak musí být jedním z podkladů pro přípravu návrhu rozpočtu a střednědobého rozpočtového výhledu.

Bez silné vazby mezi akčním plánem a rozpočtem není možné zpracovat realistický plán, který bude stanovené cíle naplňovat. Důležité je také vymezení politické odpovědnosti, vysoká angažovanost dotčených útvarů (především odborů MMJN) a odpovídající personální kapacity.

Proces přípravy akčního plánu závisí na specifických podmínkách daného města, obzvláště pak na subjektech odpovědných za implementaci strategického plánu. I přes dosavadní nejasnost ohledně způsobu implementace SP MJN je možné definovat základní okruh činností, které by měly být v rámci přípravy akčního plánu maximálně respektovány.

- ▼ Průběžné vyhodnocení předchozího akčního plánu (např. pro AP na rok 2024 bude vycházeno z konečného vyhodnocení AP 2022 a průběžného vyhodnocení AP 2023)
- ▼ Vyřazení již uskutečněných projektů
- ▼ Sběr projektových záměrů od zainteresovaných stran a veřejnosti
- ▼ Sběr požadavků na projektové záměry ze strany odborů MMJN
- ▼ Posouzení projektových záměrů s ohledem na finanční možnosti města a zajištění souladu se SP MJN
- ▼ Finalizace akčního plánu
- ▼ Projednání akčního plánu v orgánech města a jeho provázání na rozpočet města

Akční plán města Jablonec nad Nisou 2022–2024

- ▼ Projekty uvedené v akčním plánu jsou řazeny podle posloupnosti prioritních oblastí a cílů SP MJN.
- ▼ U každého projektu je indikována vazba na konkrétní specifický cíl a opatření, které je daným projektem naplňováno.
- ▼ Projektové karty dále obsahují stručný popis projektu, nositele projektu, odhad finančních nároků, předpokládaný zdroj financování a termín realizace (s důrazem na aktivity plánované na rok 2022).
- ▼ Každý projektový záměr má určenou prioritu (vysoká/střední/nízká).
- ▼ Akční plán obsahuje jak projekty, které pokračují z předchozích let a mají zajištěné financování, tak i návrhy na projekty zcela nové.
- ▼ Předpokládané finanční nároky jsou u jednotlivých projektů orientační.
- ▼ Některé z uvedených projektů nemají dosud stanovené finanční nároky, neboť je jejich realizace podmíněna rozhodnutím příslušných orgánů města či schopností zajistit potřebné finanční zdroje (např. v závislosti na úspěšnosti podané žádosti o dotaci).
- ▼ Akční plán by měl být doplněn o interní zásobník projektů města, jejichž příprava či samotná realizace by měla v následujících letech započít. Tento zásobník by měl být ze strany města průběžně doplňován, a to především o projekty, které směřují k naplnění vize, cílů a opatření Strategického plánu města Jablonec nad Nisou.

E.4 Komunikační plán

Strategický plán města musí být již od jeho přípravné fáze dostatečně komunikován a transparentně diskutován se všemi stakeholdery, a to včetně široké veřejnosti. Během implementace SP by měly být tyto zainteresované strany pravidelně seznamovány s průběhem realizace a s aktualizacemi strategického plánu.

Kvalitní komunikace o průběhu realizace SP, jeho cílech a výsledcích je jedním z klíčových prvků pro úspěšnou implementaci. Z tohoto důvodu by měl být v rámci zavádění implementačního mechanismu rovněž připraven plán komunikace a spolupráce, který nastaví zapojení stakeholderů a veřejnosti do implementace SP. Hlavním cílem je dosáhnout maximální akceptace SP a pravidelně získávat hodnotné informace ze strany zúčastněných stran.

Komunikační plán, připravovaný ve spolupráci realizačního týmu/pracovní skupiny a manažera komunikace, by měl alespoň obsahovat:

- ▼ Popis cílových skupin (veřejnost, regionální partneři, podniky, neziskové organizace, ...)
- ▼ Co bude komunikováno (cíle strategického plánu a jejich zdůvodnění, aktuální akční plán, ...)
- ▼ Forma a nástroje komunikace (internet, sociální sítě, veřejné projednání, tiskoviny, ...)
- ▼ Časový harmonogram komunikačních aktivit
- ▼ Stanovení odpovědnosti za komunikaci

E.5 Rozpočet implementace

Řádná implementace strategického plánu se zpravidla neobejde bez samostatného rozpočtu a vynaložení dodatečných zdrojů. Realizační tým by měl již v přípravné fázi implementace:

1. Stanovit nefinanční zdroje k jejímu zajištění (personál, služby, technika, data aj.) a provést odhad souvisejících finančních nákladů
2. Sestavit rozpočet
3. Identifikovat možné zdroje financování jednotlivých položek rozpočtu (dotace, rozpočet města) a následně určit formu financování implementace SP

Klíčovou nákladovou položkou tvoří personální náklady na realizační tým (především na gestora/manažera SP), popř. náklady na externí zajištění implementace a monitoringu SP, které mohou být vynakládány v pravidelném ročním cyklu (po vyhodnocení indikátorů, aktualizaci akčního plánu a zpracování evaluační zprávy).

Na druhé straně je vhodné uvést, že pokud bude implementace SP MJN plně realizována prostřednictvím stávajících personálních kapacit SMJN/MMJN v rámci jejich pracovní náplně, budou tyto prostředky pokryty z běžného rozpočtu města, a dodatečné náklady tak z převážné části nevzniknou.

E.6 Harmonogram implementace

Jakmile bude rozhodnuto o způsobu zajištění implementace a monitoringu strategického plánu, bude sestaven podrobný časový harmonogram, který bude vycházet z požadavků na splnění jednotlivých úkolů stanovených v předchozích fázích (vyhodnocení indikátorů, evaluační zpráva, aktualizace akčního plánu, komunikační plán aj.).

Orgán odpovědný za implementaci SP sestaví časový harmonogram, který bude obsahovat:

- ▼ Vyhodnocení plnění monitorovacích indikátorů a akčního plánu za předchozí rok
- ▼ Zpracování evaluační zprávy
- ▼ Předložení evaluační zprávy a závěrů monitoringu a jejich projednání (ŘV, rada nebo zastupitelstvo města)
- ▼ Sběr projektových záměrů od zainteresovaných stran a veřejnosti do aktualizace akčního plánu

- ▼ Sběr požadavků na projektové záměry ze strany odborů MMJN, a popř. městských organizací
- ▼ Posouzení projektových záměrů s ohledem na zajištění souladu se SP MJN a finanční možnosti
- ▼ Finalizace akčního plánu
- ▼ Projednání akčního plánu v orgánech města

Výše uvedené procesní úkony by měly respektovat běžné zvyklosti v rozhodovací praxi města a jejich načasování, tj. projednání akčního plánu je vhodné provázat s projednáním rozpočtu města. Vzhledem k repetitivní povaze všech diskutovaných činností lze po prvním „zkušebním“ roce pevně stanovit termíny jejich realizace, a implementaci strategického plánu tak fixně zařadit do každoročního harmonogramu správy města.

Seznam tabulek

Tabulka 1 - Obyvatelstvo města vůči nadřazeným samosprávním celkům k 31. 12. 2019	17
Tabulka 2 - Pohyb obyvatel v období 2011–2019	19
Tabulka 3 - Vývoj počtu obyvatel v městských částech Jablonce nad Nisou	22
Tabulka 4 - Domovní a bytový fond SMJN	26
Tabulka 5 - Podniky v SMJN podle právní formy podnikání	30
Tabulka 6 - Uchazeči o zaměstnání	32
Tabulka 7 - Výzkum a vývoj v Libereckém kraji	34
Tabulka 8 - Dopravní nehody na Jablonecku.....	38
Tabulka 9 - Počet klientů oddělení sociální péče	47
Tabulka 10 - Sociální kurátor pro dospělé.....	47
Tabulka 11 - Veřejný opatrovník	48
Tabulka 12 - Sociálně právní ochrana dětí	48
Tabulka 13 - Počet sociálních zařízení a jejich kapacita v Jablonci nad Nisou k 31. 12. 2020	49
Tabulka 14 - Mateřské školy v Jablonci nad Nisou	54
Tabulka 15 - Základní školy v Jablonci nad Nisou.....	55
Tabulka 16 - Opravy a obnova uměleckých děl a kulturních památek.....	60
Tabulka 17 - Kapacita a návštěvnost hromadných ubytovacích zařízení v Jablonci nad Nisou.....	63
Tabulka 18 - Seznam hromadných ubytovacích zařízení.....	65
Tabulka 19 - Struktura a velikost chráněných území v okrese Jablonec k 31. 12. 2018.....	69
Tabulka 20 - Správa veřejné zeleně.....	70
Tabulka 21 - Výsadba veřejné zeleně v rámci investičních akcí SMJN 2014–2019	71
Tabulka 22 - Pokácené stromy na základě povolení Oddělení ŽP a státní památkové péče MMJN	71
Tabulka 23 - Hluková pásma obyvatel SMJN.....	72
Tabulka 24 - Povaha trestné činnosti na území města	74
Tabulka 25 - Územní srovnání indexu kriminality	75
Tabulka 26 - Aktuální vývoj kriminality	76
Tabulka 27 - Strategická dokumentace města	79
Tabulka 28 - Hospodaření města v roce 2019.....	79
Tabulka 29 - Struktura výdajů města	80
Tabulka 30 - Struktura daňových příjmů.....	80
Tabulka 31 - Dluhová služba.....	80

Seznam obrázků

Obrázek 1 - Administrativní členění Libereckého kraje k 31. 12. 2020	14
Obrázek 2 - Administrativní členění okresu JNN k 31. 12. 2020	15
Obrázek 3 - Územní změny v okrese Jablonec nad Nisou k 1. 1. 2021.....	15
Obrázek 4 - Územní členění ORP Jablonec nad Nisou	16
Obrázek 5 - Územní členění SMJN	16
Obrázek 6 - Intenzita dopravy v Jablonci nad Nisou	38
Obrázek 7 - Dopravní nehody v Jablonci nad Nisou.....	39
Obrázek 8 - Orgány města.....	78

Seznam grafů

Graf 1 - Aktuální vývoj počtu obyvatel	17
Graf 2 - Historický vývoj počtu obyvatel	17
Graf 3 - Přirozený pohyb obyvatelstva	18
Graf 4 - Pohyb obyvatel stěhováním	18
Graf 5 - Vývoj přirozeného a celkového přírůstku obyvatel.....	19
Graf 6 - Věková struktura obyvatel	20
Graf 7 - Vývoj průměrného věku obyvatel	21
Graf 8 - Věková pyramida s rozdělením dle pohlaví k 31. 12. 2019	21
Graf 9 - Vzdelávací struktura dle nejvyššího dosaženého vzdělání k 26. 3. 2011.....	22
Graf 10 - Intenzita bytové výstavby	23
Graf 11 - Kumulativní počet obydlených bytů v SMJN.....	24
Graf 12 - Období výstavby nebo rekonstrukce domů/bytů	24
Graf 13 - Struktura podnikatelských subjektů v SMJN k 31. 12. 2020	29
Graf 14 - Podniky v SMJN podle právní formy k 31. 12. 2020.....	30
Graf 15 - Uchazeči o zaměstnání a volná pracovní místa v SMJN	31
Graf 16 - Volná pracovní místa v SMJN podle požadovaného nejvyššího dosaženého vzdělání	32
Graf 17 - Míra nezaměstnanosti v SMJN	32
Graf 18 - Územní srovnání nezaměstnanosti	33
Graf 19 - Kapacita hromadných ubytovacích zařízení k 31. 12. 2018	63
Graf 20 - Návštěvnost hromadných ubytovacích zařízení k 31. 12. 2018	64
Graf 21 - Průměrný počet přenocování v ubytovacích zařízeních	64
Graf 22 - Využití půdy na území města Jablonce nad Nisou k 31. 12. 2019	68
Graf 23 - Územní srovnání využití půdy k 31. 12. 2019.....	68
Graf 24 - Registrované vs. objasněné trestné činy v okrese Jablonec n. N	74
Graf 25 - Index kriminality v ČR, ÚO Jablonec n. N. a OO Jablonec n. N	75
Graf 26 - Struktura respondentů podle pohlaví.....	85
Graf 27 - Struktura respondentů podle věku	85
Graf 28 - Struktura respondentů podle nejvyššího dosaženého vzdělání.....	85
Graf 29 - Struktura respondentů podle ekonomické činnosti.....	86
Graf 30 - Struktura respondentů podle bydliště	86
Graf 31 - Celková spokojenost občanů SMJN se životem ve městě	87
Graf 32 - Spokojenost občanů SMJN s aspekty života ve městě	88
Graf 33 - Prioritizace aspektů života v SMJN z hlediska budoucího rozvoje	89
Graf 34 - Využívání komunikačních nástrojů občany SMJN	90

Rejstřík zkratk

Zkratka	Význam
AP	Akční plán
ČOV	Čistírna odpadních vod
ČČK	Český červený kříž
ČR	Česká republika
ČSÚ	Český statistický úřad
ČTÚ	Český telekomunikační úřad
DDM	Dům dětí a mládeže
DPH	Daň z přidané hodnoty
DPMLJ	Dopravní podnik měst Liberce a Jablonce nad Nisou, a.s.
DSOJ	Dopravní sdružení obcí Jablonecka
EU	Evropská unie
FO	Fyzická osoba
FTE	Ekvivalent plného pracovního úvazku
GDPR	Obecné nařízení o ochraně osobních údajů
GIS	Geografický informační systém
HDP	Hrubý domácí produkt
HMP	Hlavní město Praha
HPH	Hrubá přidaná hodnota
IPRÚ	Integrovaný plán rozvoje území
IROP	Integrovaný regionální operační program
IT	Informační technologie
ITI	Integrované územní investice (Integrated Territorial Investment)
IZS	Integrovaný záchranný systém
JE	Jablonecká energetická, a.s.
JNN	Jablonec and Nisou
KHK	Krajská hospodářská komora
KM	Kilometr
KŘP	Krajské ředitelství policie
LK	Liberecký kraj
M	Metr
MHD	Městská hromadná doprava
MKDS	Městský kamerový a dohlížecí systém
MMJN	Magistrát města Jablonec and Nisou
MP	Městská policie
MPJN	Městská policie Jablonec nad Nisou
MPO	Ministerstvo průmyslu a obchodu České republiky

Zkratka	Význam
MPSV	Ministerstvo práce a sociálních věcí České republiky
MPZ	Městská památková zóna
MŠ	Mateřská škola
MŠMT	Ministerstvo školství, mládeže a tělovýchovy České republiky
MŽP	Ministerstvo životního prostředí
NNO	Nestátní nezisková společnost
NUTS	Nomenklatura územních statistických jednotek
OHK	Okresní hospodářská komora
OO	Obvodní oddělení
OP D	Operační program Doprava
OP ŽP	Operační program Životní prostředí
ORP	Obec s rozšířenou působností
OPZ	Operační program zaměstnanost
OSBO	Oddělení správy bytových objektů
OSPOD	Oddělení sociálně právní ochrany dětí
OSVČ	Osoba samostatně výdělečně činná
OV	Osadní výbor
OZE	Obnovitelné zdroje energie
PČR	Policie ČR
PMS	Probační a mediační služba ČR
PO	Právník osoba
PPP	Pedagogicko-psychologická poradna
PS	Pracovní skupina
ŘV	Řídící výbor
ŘSD	Ředitelství silnic a dálnic
SČVK	Severočeské vodovody a kanalizace
SEKM	Systém evidence kontaminovaných míst
SLDB	Sčítání lidu, domů a bytů
SMJN	Statutární město Jablonec nad Nisou
SML	Statutární město Liberec
SO	Správní obvod
SP MJN	Strategický plán města Jablonec nad Nisou
SPC	Speciálně pedagogická centra
SPOD	Sociálně právní ochrana dětí
SŠ	Střední škola
SUMF	Strategický rámec udržitelné městské mobility
SUMP	Strategický plán udržitelné městské mobility
SVL	Sociálně vyloučená lokalita

Zkratka	Význam
SWOT	Analýza silných a slabých stránek, příležitostí a hrozeb
THC	Tetrahydrokanabinol
TSJ	Technické služby Jablonec nad Nisou, s.r.o.
TUL	Technická univerzita Liberec
UTO	Uzlový telefonní obvod
ÚO	Územní obvod
ÚP	Úřad práce
ÚSES	Územní systém ekologické stability
ÚV	Úpravna vody
ÚZIS	Ústav zdravotnických informací a statistiky ČR
VaV	Výzkum a vývoj
VaVal	Výzkum, vývoj a inovace
VO	Veřejné osvětlení
VOD	Veřejná osobní doprava
VOŠ	Vyšší odborná škola
VŠ	Vysoká škola
VTL	Vysokotlaký
ZUŠ	Základní umělecká škola
ŽP	Životní prostředí
ZŠ	Základní škola

Příloha 1 - Monitorovací indikátory

Seznam indikátorů

#	Indikátor
1	Spokojenost obyvatel s kvalitou života
2	Ukazatel dluhové služby města
3	Počet modernizovaných objektů pro vzdělávání
4	Počet dětí nepřijatých do mateřských škol
5	Počet revitalizovaných objektů kulturní, sportovní a volnočasové infrastruktury
6	Finanční alokace projektů realizovaných s vazbou na přehradu a revitalizaci jejího okolí
7	Počet sociálně vyloučených lokalit a sociálně vyloučených nebo sociálním vyloučením ohrožených osob
8	Délka zrekonstruovaných místních komunikací
9	Počet vytvořených parkovacích míst
10	Délka vybudovaných pěších stezek, cyklostezek a smíšených stezek pro cyklisty a chodce
11	Délka nově vybudované a obnovené vodohospodářské infrastruktury
12	Spotřeba energie objektů ve vlastnictví města
13	Podíl vyrobené a spotřebované energie z obnovitelných zdrojů
14	Podíl recyklovatelných složek komunálního odpadu na celkové produkci komunálního odpadu
15	Pokrytí města sítěmi vysokorychlostního připojení k internetu
16	Intenzita bytové výstavby
17	Počet ekonomických subjektů se zjištěnou aktivitou
18	Obecná míra nezaměstnanosti
19	Počet revitalizovaných veřejných prostranství
20	Počet realizovaných opatření v oblasti modrozelené infrastruktury
21	Koeficient ekologické stability
22	Úspěšnost podaných projektů SMJN v rámci dotačních programů ČR a EU
23	Projekty SMJN podpořené z dotací Evropské unie
24	Index kriminality

Indikátor č. 1 - Spokojenost obyvatel s kvalitou života

Popis indikátoru	Vyhodnocuje celkovou spokojenost občanů s městem, jako s místem, kde žijí. Občany se rozumí lidé s trvalým bydlištěm v rámci administrativní hranice města. Ukazatel lze rozšířit i na další skupiny osob, např. dojíždějící za prací, turisty či studenty. V takovém případě je však tato data nezbytné vyhodnotit odděleně od hlavní kategorie.		
Vazba na specifický cíl	Indikátor s dopadem na celý strategický plán		
Měrná jednotka	%		
Metodika a výpočet	Indikátor je zjišťován prostřednictvím dotazníkového šetření. Reprezentativní vzorek respondentů v rámci šetření uvede, zdali je s městem, jako místem, kde žijí, velmi nebo spíše spokojeni či velmi nebo spíše nespokojeni. Výsledkem je procentuální vyjádření podílu odpovědí velmi spokojeni + spíše spokojeni.		
Naplnování indikátoru	Skutečnost - 2021	Plán - 2025	Plán - 2030
	81	81 - 83	83 - 85
Zdroj dat	Vyplněné dotazníky občanů města, primátor města		
Perioda vyhodnocování	1 x rok		

Indikátor č. 2 - Ukazatel dluhové služby města

Popis indikátoru	Jedná se o ukazatel finančního zdraví města, který monitoruje jeho hospodaření, a který tak slouží k regulaci jeho zadluženosti. Města ve svém plánu zpravidla stanovují maximální hodnotu dluhové služby (%), jež nesmí v daném období přesáhnout.		
Vazba na specifický cíl	Indikátor s dopadem na celý strategický plán		
Měrná jednotka	%		
Metodika a výpočet	Ukazatel zjednodušeně vyjadřuje, jak velký podíl vybraných běžných příjmů musí město použít na splácení svých dluhů. Jedná se tedy o poměr celkových závazků dluhové služby k ročním provozním příjmům. Dluhová služba poté představuje součet splátek jistin dluhů, případně dluhopisů a příslušenství k dluhům - úroky, které jsou součástí provozních nákladů v konkrétním roce. Provozní příjmy představují úhrn daňových příjmů, nedaňových příjmů a přijatých provozních transferů v daném roce.		
Naplnování indikátoru	Skutečnost - 2020	Plán - 2025	Plán - 2030
	5,06	< 10	< 10
Zdroj dat	Vlastní data města, zpracovává Odbor ekonomiky.		
Perioda vyhodnocování	1 x rok		

Indikátor č. 3 - Počet modernizovaných objektů pro vzdělávání

Popis indikátoru	Indikátor sleduje počet budov či stavebně přidružených objektů ve vlastnictví města určených ke vzdělávání (MŠ, ZŠ, objekty zájmového vzdělávání), které budou předmětem rekonstrukce či modernizace.		
Vazba na specifický cíl	1.1.1 - Zvyšovat kvalitu vzdělávací infrastruktury		
Měrná jednotka	Počet objektů		
Metodika a výpočet	Na základě vlastní evidence realizovaných modernizací a rekonstrukcí. Data jsou načítána kumulativně.		
Naplnění indikátoru	Skutečnost - 2021	Plán - 2025	Plán - 2030
	4	12	22
Zdroj dat	Vlastní data města, zpracovává Odbor územního a hospodářského rozvoje.		
Perioda vyhodnocování	1 x rok		

Indikátor č. 4 - Počet dětí nepřijatých do mateřských škol

Popis indikátoru	Indikátor monitoruje naplněnost mateřských škol zřízených městem. Smyslem indikátoru je podpora předškolního vzdělávání v souladu s lokálními potřebami a zachování nulové hodnoty tříletých dětí nepřijatých do MŠ.		
Vazba na specifický cíl	1.1.5 - Rozvíjet předškolní vzdělávání		
Měrná jednotka	Počet dětí		
Metodika a výpočet	Na základě vlastní evidence města a jednotlivých mateřských škol indikátor sleduje počet dětí, které dovrší k 31. 8. příslušného roku 3 let věku a nebyly přijaty do MŠ.		
Naplnění indikátoru	Skutečnost - 2021	Plán - 2025	Plán - 2030
	0	0	0
Zdroj dat	Vlastní data města, zpracovává Odbor humanitní.		
Perioda vyhodnocování	1 x rok		

Indikátor č. 5 - Počet revitalizovaných objektů kulturní, sportovní a volnočasové infrastruktury

Popis indikátoru	Indikátor sleduje počet objektů sportovní infrastruktury, kulturních památek či jinak kulturně orientovaných objektů ve vlastnictví města, které budou předmětem revitalizace (rekonstrukce, modernizace).		
Vazba na specifický cíl	1.2.1 - Zajistit revitalizaci a ochranu kulturního dědictví města a regionu 1.2.3 - Zajistit kvalitní podmínky pro sport a volný čas		
Měrná jednotka	Počet objektů		
Metodika a výpočet	Na základě vlastní evidence provedených rekonstrukcí a modernizací sportovní infrastruktury a dále na základě vlastní evidence realizovaných revitalizačních projektů v oblasti kulturního dědictví města. Revitalizací se rozumí podstatná modernizace daného objektu například vč. asanace, zateplení či kompletních stavebních úprav. Data jsou načítána kumulativně.		
Naplnění indikátoru	Skutečnost - 2021	Plán - 2025	Plán - 2030
	1	5	10
Zdroj dat	Vlastní data města, zpracovává Odbor technický/Odbor územního a hospodářského rozvoje		
Perioda vyhodnocování	1 x rok		

Indikátor č. 6 - Finanční alokace projektů realizovaných s vazbou na přehradu a revitalizaci jejího okolí

Popis indikátoru	Jednou z priorit města je výrazně kultivovat okolí přehrady, a tím dále zvyšovat její význam pro občany a návštěvníky Jablonce nad Nisou. Prostřednictvím indikátoru je sledována finanční alokace projektů iniciovaných či podporovaných městem, které mají vazbu na zkvalitnění prostředí v blízkosti přehrady a zlepšení podmínek pro její využívání.		
Vazba na specifický cíl	1.2.5 - Revitalizovat okolí přehrady a posilovat její úlohu pro život ve městě		
Měrná jednotka	mil. Kč		
Metodika a výpočet	Na základě vlastní evidence realizovaných projektů. Data jsou načítána kumulativně.		
Naplnění indikátoru	Skutečnost - 2021	Plán - 2025	Plán - 2030
	1	50	100
Zdroj dat	Vlastní data města, zpracovává Odbor technický a Odbor územního a hospodářského rozvoje.		
Perioda vyhodnocování	1 x rok		

Indikátor č. 7 - Počet sociálně vyloučených lokalit a sociálně vyloučených nebo sociálním vyloučením ohrožených osob

Popis indikátoru	Indikátor monitoruje vývoj počtu sociálně vyloučených lokalit na území města a zároveň počet osob, které lze označit za sociálně vyloučené nebo jsou sociálním vyloučením ohrožené. Za sociálně vyloučenou lokalitu je označováno místo, kde se koncentrují lidé poznamenání sociálním vyloučením. Může se jednat o jeden dům či jejich skupinu, ale i celou ulici nebo městskou čtvrť.		
Vazba na specifický cíl	1.3.4 - Snižovat počet sociálně vyloučených lokalit a vytvářet kapacity sociálního bydlení		
Měrná jednotka	Počet lokalit/osob		
Metodika a výpočet	Indikátor bude sledován pomocí vlastního či externího šetření.		
Naplnění indikátoru	Skutečnost - 2019	Plán - 2025	Plán - 2030
	SVL: 28 (vč. ubytoven) SVO: 870	SVL: ≤ 28 SVO: ≤ 870	SVL: ≤ 28 SVO: ≤ 870
Zdroj dat	Vlastní data města, zpracovává Odbor sociálních věcí a zdravotnictví.		
Perioda vyhodnocování	1 x 2 roky		

Indikátor č. 8 - Délka zrekonstruovaných místních komunikací

Popis indikátoru	Ukazatel monitoruje délku zrekonstruovaných místních komunikací v katastru města Jablonce nad Nisou.		
Vazba na specifický cíl	Specifický cíl 2.1.1 - Zajistit obnovu a rozvoj silniční infrastruktury		
Měrná jednotka	km		
Metodika a výpočet	Na základě vlastní evidence města je sledována délka opravených místních komunikací, jejichž vlastníkem je SMJN. Data jsou načítána kumulativně.		
Naplnění indikátoru	Skutečnost - 2021	Plán - 2025	Plán - 2030
	3	15	30
Zdroj dat	Vlastní data města, zpracovává Odbor technický/Odbor územního a hospodářského rozvoje.		
Perioda vyhodnocování	1 x rok		

Indikátor č. 9 - Počet vytvořených parkovacích míst

Popis indikátoru	Indikátor mapuje vývoj počtu nových parkovacích míst na území města.		
Vazba na specifický cíl	2.1.2 - Optimalizovat dopravu v klidu		
Měrná jednotka	ks/počet		
Metodika a výpočet	Do indikátoru jsou zahrnuta nově vytvořená parkovací místa, která mohou mít charakter venkovního parkovacího stání, podzemního parkoviště (vč. garážového stání), parkovacího domu, odstavného parkoviště či parkovacích míst v systému P+R a K+R. Data jsou načítána kumulativně.		
Naplnování indikátoru	Skutečnost - 2021	Plán - 2025	Plán - 2030
	80	300	700
Zdroj dat	Vlastní data města, zpracovává Odbor technický/Odbor územního a hospodářského rozvoje.		
Perioda vyhodnocování	1 x 4 roky		

Indikátor č. 10 - Délka vybudovaných pěších stezek, cyklostezek a smíšených stezek pro cyklisty a chodce

Popis indikátoru	Účelem indikátoru je monitorovat postupné budování pěších komunikací ve městě a zvýšení jejich provázanosti a bezbariérovosti. Dále indikátor sleduje nárůst cyklostezek v katastru města, které jsou v tomto případě chápány šířeji, a to jako jakákoliv komunikace určená pro cyklisty včetně integračních opatření typu vyhrazených jízdních pruhů.		
Vazba na specifický cíl	2.1.4 - Podporovat rozvoj nemotorové dopravy		
Měrná jednotka	km		
Metodika a výpočet	Na základě vlastní evidence města je sledována délka vybudovaných pěších komunikací, především se jedná o chodníky, pěší stezky či pěšiny. Dále je monitorován celkový počet kilometrů cyklostezek, stezek pro chodce a cyklisty, stezek pro chodce s povoleným vjezdem jízdních kol a jízdních pruhů pro cyklisty. Do indikátoru jsou tedy započítána i taková opatření, která nevznikají fyzickým vybudováním, ale pouze organizačním uspořádáním. Délka komunikací je načítána kumulativně.		
Naplnování indikátoru	Skutečnost - 2021	Plán - 2025	Plán - 2030
	6	25	50
Zdroj dat	Vlastní data města, zpracovává Odbor územního a hospodářského rozvoje.		
Perioda vyhodnocování	1 x 4 roky		

Indikátor č. 11 - Délka nově vybudované a obnovené vodohospodářské infrastruktury

Popis indikátoru	Indikátor sleduje délku nově vybudované a rekonstruované vodohospodářské infrastruktury (vodovody vs. kanalizace).		
Vazba na specifický cíl	2.2.1 - Rozvíjet vodohospodářskou infrastrukturu		
Měrná jednotka	km		
Metodika a výpočet	Na základě dat získaných od vlastníka či provozovatele vodohospodářské infrastruktury. Data jsou načítána kumulativně.		
Naplňování indikátoru	Skutečnost - 2021	Plán - 2025	Plán - 2030
	V: 0,8 K: 0,7	V: 3,0 K: 3,0	V: 6,0 K: 6,0
Zdroj dat	Severočeská vodárenská společnost, a.s. Severočeské vodovody a kanalizace, a.s. Odbor technický		
Perioda vyhodnocování	1 x 4 roky		

Indikátor č. 12 - Spotřeba energie objektů ve vlastnictví města

Popis indikátoru	Cílem města je optimalizovat využívání energií na veřejné infrastruktuře a tím snižovat spotřebu energií a emise skleníkových plynů. Indikátor sleduje všechny objekty ve vlastnictví města, vývoj spotřeby energie a meziroční rozdíl v její úspoře.		
Vazba na specifický cíl	2.2.3 - Snižovat energetickou náročnost objektů města		
Měrná jednotka	% (roční úspora)		
Metodika a výpočet	Na základě vlastní evidence města a městské energetické společnosti pravidelných ročních vyúčtování je monitorována spotřeba energie ve všech veřejných objektech ve vlastnictví města (MWh/rok) a její úspora v porovnání s rokem předchozím.		
Naplňování indikátoru	Skutečnost - 2021	Plán - 2025	Plán - 2030
	-	úspora 10 %	úspora 20 %
Zdroj dat	Vlastní data města a data Jablonecké energetické, zpracovává Odbor technický /Odbor územního a hospodářského rozvoje.		
Perioda vyhodnocování	1 x rok		

Indikátor č. 13 - Podíl vyrobené a spotřebované energie z obnovitelných zdrojů

Popis indikátoru	Indikátor sleduje podíl vyrobené a spotřebované energie z obnovitelných zdrojů v objektech ve vlastnictví města.		
Vazba na specifický cíl	2.2.2 – Zvyšovat udržitelnost energetického mixu města a modernizovat jeho energetickou infrastrukturu		
Měrná jednotka	% (procentuální podíl)		
Metodika a výpočet	Na základě vlastní evidence města a městské energetické společnosti bude zjišťováno množství vyrobené a spotřebované energie z obnovitelných zdrojů vůči celkové spotřebě energie v objektech města (a jeho organizací), vyjádřený v % (MWh za rok).		
Naplnění indikátoru	Skutečnost - 2021	Plán - 2025	Plán - 2030
	0,05	0,5	1,5
Zdroj dat	Vlastní data města a městské energetické společnosti, zpracovává Odbor technický/Odbor územního a hospodářského rozvoje.		
Perioda vyhodnocování	1 x rok		

Indikátor č. 14 - Podíl recyklovatelných složek komunálního odpadu na celkové produkci komunálního odpadu

Popis indikátoru	Ukazatel monitoruje vývoj podílu odděleně soustředěvaných recyklovatelných složek komunálního odpadu na celkové produkci komunálního odpadu v Jablonci nad Nisou.		
Vazba na specifický cíl	2.2.4 - Optimalizovat odpadové hospodářství v souladu s principy cirkulární ekonomiky		
Měrná jednotka	%		
Metodika a výpočet	Na základě vlastních dat města je vypočten podíl odděleně soustředěvaných recyklovatelných složek komunálního odpadu na celkové produkci komunálního odpadu v Jablonci nad Nisou v daném kalendářním roce		
Naplnění indikátoru	Skutečnost - 2020	Plán - 2025	Plán - 2030
	27,74	60	65
Zdroj dat	Vlastní zdroje města, zpracovává Odbor technický.		
Perioda vyhodnocování	1 x rok		

Indikátor č. 15 - Pokrytí města sítěmi vysokorychlostního připojení k internetu

Popis indikátoru	Jednou z priorit města je výrazně rozvíjet konektivitu města a prostřednictvím tohoto indikátoru bude daný cíl v dlouhodobém horizontu vyhodnocen, tj. pokrytí města vysokorychlostním internetem (%) z hlediska přístupu obyvatel/katastru města/veřejných budov.		
Vazba na specifický cíl	2.2.5 - Rozvíjet konektivitu		
Měrná jednotka	%		
Metodika a výpočet	Metodika vyhodnocení bude záviset na technologických řešeních aktuálních v době vyhodnocování. Výpočet bude konstruován jako podíl obyvatelstva SMJN s připojením na vysokorychlostní internet, procentuální pokrytí katastru města sítěmi vysokorychlostního internetu a jako podíl veřejných budov ve vlastnictví města s vysokorychlostním připojením k internetu.		
Naplnění indikátoru	Skutečnost - 2021	Plán - 2025	Plán - 2030
	-	-	Obyvatelstvo: 90 Území: 90 Veřej. budovy: 100
Zdroj dat	Na základě expertního vyhodnocení podle aktuálně doporučené metodiky (předpokládané zapojení ČTÚ a/i mobilních operátorů).		
Perioda vyhodnocování	v roce 2030		

Indikátor č. 16 - Intenzita bytové výstavby

Popis indikátoru	Jablonec nad Niskou dlouhodobě vykazuje minimální aktivitu v oblasti bytové výstavby, což je jedním z důvodů prohlubující se severočeské krize na trhu s bydlením. Tento stav je nezbytné z pohledu města výrazně posílit. Indikátor tak sleduje vývoj počtu nových bytů vybudovaných v katastru SMJN.		
Vazba na specifický cíl	2.3.1 - Aktivně řešit problematiku nedostupného bydlení		
Měrná jednotka	Počet dokončených bytů		
Metodika a výpočet	Intenzita bytové výstavby monitoruje úhrn nově dokončených bytů na území města.		
Naplnění indikátoru	Skutečnost - 2020	Plán - 2025	Plán - 2030
	20	200	450
Zdroj dat	ČSÚ		
Perioda vyhodnocování	1 x rok		

Indikátor č. 17 - Počet ekonomických subjektů se zjištěnou aktivitou

Popis indikátoru	Kvalita podnikatelského prostředí na území města a s tím související vývoj počtu aktivních podnikatelských subjektů je jedním z klíčových ukazatelů ekonomické aktivity. Z dlouhodobého hlediska je tento ukazatel v podmínkách Jablonce relativně málo volatilní, což je důležitý vstupní parametr pro další rozvoj města. Cílem města je tento trend při nejmenším udržet a v ideálním případě počet aktivních subjektů navyšovat.		
Vazba na specifický cíl	3.1.2 - Zkvalitňovat podmínky pro podnikatele a vytvářet vhodné podmínky pro jejich rozvoj		
Měrná jednotka	Počet subjektů		
Metodika a výpočet	Jedná se o počet ekonomických subjektů evidovaných v Registru ekonomických subjektů k určitému datu. Do indikátoru jsou zahrnuty nejen obchodní společnosti a OSVČ, ale také družstva, neziskové a příspěvkové organizace, výzkumné instituce, nadace a další.		
Naplnění indikátoru	Skutečnost - 2020	Plán - 2025	Plán - 2030
	6 021	≥ 6 021	≥ 6 021
Zdroj dat	ČSÚ		
Perioda vyhodnocování	1 x rok		

Indikátor č. 18 - Obecná míra nezaměstnanosti

Popis indikátoru	Indikátor vyjadřuje rozdíl mezi průměrnou mírou nezaměstnanosti v České republice a v Jablonci nad Nisou.		
Vazba na specifický cíl	3.1.4 - Efektivně podporovat lokální trh práce		
Měrná jednotka	%		
Metodika a výpočet	Indikátor je definován jako podíl nezaměstnaných osob na pracovní síle ve věkové skupině 15–64 let. Jedná se o evidované nezaměstnané osoby, které nemají žádnou objektivní překážku pro přijetí zaměstnání k celkovému počtu ekonomicky aktivních obyvatel. Indikátor je vypočten jako rozdíl průměrné míry nezaměstnanosti v ČR a v Jablonci nad Nisou.		
Naplnění indikátoru	Skutečnost - 2020	Plán - 2025	Plán - 2030
	+ 0,4	> 0	> 0
Zdroj dat	ČSÚ/MPSV		
Perioda vyhodnocování	1 x rok		

Indikátor č. 19 - Počet revitalizovaných veřejných prostranství

Popis indikátoru	Indikátor cílí na nevyhovující stav veřejného prostoru a je definován jako počet revitalizovaných veřejných prostranství v katastru SMJN.		
Vazba na specifický cíl	3.2.1 - Systematicky rekultivovat veřejná prostranství		
Měrná jednotka	Počet veř. prostranství		
Metodika a výpočet	Na základě vlastní evidence města bude sledován počet veřejných prostranství, na kterých budou prováděny revitalizační práce v průběhu sledovaného období. Veřejným prostranstvím se rozumí náměstí, ulice, tržiště, chodníky, veřejná zeleň, parky a další prostory přístupné každému bez omezení, a tedy sloužící obecnému užívání bez ohledu na vlastnictví k tomuto prostoru. Počet revitalizovaných prostranství je načítán kumulativně.		
Naplnění indikátoru	Skutečnost - 2021	Plán - 2025	Plán - 2030
	6	25	55
Zdroj dat	Vlastní data města, zpracovává Odbor technický/Odbor územního a hospodářského rozvoje.		
Perioda vyhodnocování	1 x za rok		

Indikátor č. 20 - Počet realizovaných opatření v oblasti modrozelené infrastruktury

Popis indikátoru	Indikátor monitoruje počet městských realizací v oblasti zavádění prvků modrozelené infrastruktury. Jedná se například o zelené střechy na nově budovaných i rekonstruovaných objektech, zelené tramvajové pásy, zelené fasády, travnaté pásy, retenční nádrže, vodní prvky, zpevněné plochy s propustným či polopropustným povrchem, zahrady, lesíky a další.		
Vazba na specifický cíl	3.2.2 - Zkvalitnit péči o veřejnou zeleň a zvyšovat biodiverzitu území		
Měrná jednotka	Počet opatření		
Metodika a výpočet	Na základě vlastní evidence města je sledován počet opatření/projektů se zapojením prvků modrozelené infrastruktury. Data jsou načítána kumulativně za celé sledované období.		
Naplnění indikátoru	Skutečnost - 2021	Plán - 2025	Plán - 2030
	7	28	63
Zdroj dat	Vlastní data města, zpracovává Odbor technický/Odbor rozvoje		
Perioda vyhodnocování	1 x 4 roky		

Indikátor č. 21 - Koefficient ekologické stability

Popis indikátoru	Ekologickou stabilitu území lze považovat přímo za jeden z klíčových principů environmentální udržitelnosti a je v zájmu města ji dlouhodobě udržovat na přijatelné úrovni. Prostřednictvím indikátoru je sledován podíl ekologicky příznivých ploch a ploch, které zatěžují životní prostředí.		
Vazba na specifický cíl	3.2.2 - Zkvalitnit péči o veřejnou zeleň a zvyšovat biodiverzitu území		
Měrná jednotka	Index		
Metodika a výpočet	Indikátor je konstruován jako podíl ekologicky příznivých ploch (chmelnice + vinice + zahrady + ovocné sady + TTP + pastviny + les + vodní plocha) a ploch, které zatěžují životní prostředí (orná půda + zastavěné plochy + ostatní plochy). Čím vyšší je hodnota indikátoru, tím vyšší ekostabilizační potenciál dané území vykazuje, např. průměr ČR vs. ORP Jablonec nad Nisou v roce 2020 = 1,09 vs. 4,3.		
Naplnění indikátoru	Skutečnost - 2020	Plán - 2025	Plán - 2030
	2,0	2,0	2,0
Zdroj dat	ČSÚ		
Perioda vyhodnocování	1 x rok		

Indikátor č. 22 - Úspěšnost podaných projektů SMJN v rámci dotačních programů ČR a EU

Popis indikátoru	Pro zajištění dostatečného objemu finančních prostředků na projekty města je připravenost projektových žádostí a jejich úspěšné vyhodnocení tou zcela nejzásadnější podmínkou. Úspěšnost města v dotačních mechanismech tak z velké míry ovlivňuje celkový rozvoj města a jeho jednotlivých oblastí. Indikátor bude na roční bázi sledovat úspěšnost všech podaných projektových žádostí v rámci národních i evropských dotačních programů.		
Vazba na specifický cíl	Indikátor s dopadem na celý strategický plán		
Měrná jednotka	%		
Metodika a výpočet	Na základě vlastní evidence bude vyhodnocována úspěšnost podaných žádostí o finanční podporu z národních i evropských dotačních programů. Výpočet je konstruován jako podíl schválených projektových žádostí podaných SMJN vůči všem podaným žádostem.		
Naplnění indikátoru	Skutečnost - 2020	Plán - 2025	Plán - 2030
	90	90	90
Zdroj dat	Vlastní zdroje města, zpracovává Oddělení dotací.		
Perioda vyhodnocování	1 x rok		

Indikátor č. 23 - Projekty SMJN podpořené z dotací Evropské unie

Popis indikátoru	Koordinovaný přístup a komplexní řešení budou vzhledem k rozvojovým potřebám SMJN jedním z klíčových faktorů úspěšné realizace strategických projektů města v následujícím období. Indikátor je definován jako výše finančních prostředků EU připsaná na účet města.		
Vazba na specifický cíl	4.1.3 - Rozvíjet spolupráci a partnerství na lokální, regionální i mezinárodní úrovni		
Měrná jednotka	mil. Kč		
Metodika a výpočet	Na základě vlastní evidence města je sledován příjem z dotací EU u jednotlivých realizovaných projektů. Data jsou načítána kumulativně.		
Naplnění indikátoru	Skutečnost - 2020	Plán - 2025	Plán - 2030
	47	500	1 000
Zdroj dat	Vlastní zdroje města, zpracovává Oddělení dotací.		
Perioda vyhodnocování	1 x rok		

Indikátor č. 24 - Index kriminality

Popis indikátoru	Indikátor sleduje úroveň kriminality v Jablonci nad Nisou a vývoj zdejší bezpečnostní situace, kterou stále nelze označit za dostatečně uspokojivou. Za účelem územního srovnání kriminality v České republice je pravidelně sestavován tzv. index kriminality, který udává počet evidovaných trestných činů na 10 000 obyvatel v rámci daného území. Hlavním cílem města je dostat hodnotu indikátoru vztaženou na Obvodní oddělení Jablonec nad Nisou pod úroveň celostátního průměru.		
Vazba na specifický cíl	4.2.1 - Rozšiřovat úlohu MKDS a technologií pro zvýšení bezpečnosti města 4.2.2 - Posilovat činnost Městské policie Jablonec n. N. a preventivní aktivity		
Měrná jednotka	Počet evidovaných trestných činů na 10 000 obyvatel		
Metodika a výpočet	Jedná se o počet spáchaných trestných činů na 10 000 obyvatel trvale žijících na hodnoceném území města. Pro účely indikátoru bude sledováno primárně Obvodní oddělení Jablonec nad Nisou, které reprezentuje převážnou část města a dlouhodobě vykazuje nadprůměrnou úroveň kriminality.		
Naplnění indikátoru	Skutečnost - 2019	Plán - 2025	Plán - 2030
	ÚO JNN = 188 OO JNN = 217,5 ČR = 189,6	< průměr ČR	< průměr ČR
Zdroj dat	Policie ČR, Městská policie JNN, www.mapakriminality.cz		
Perioda vyhodnocování	1 x ročně		