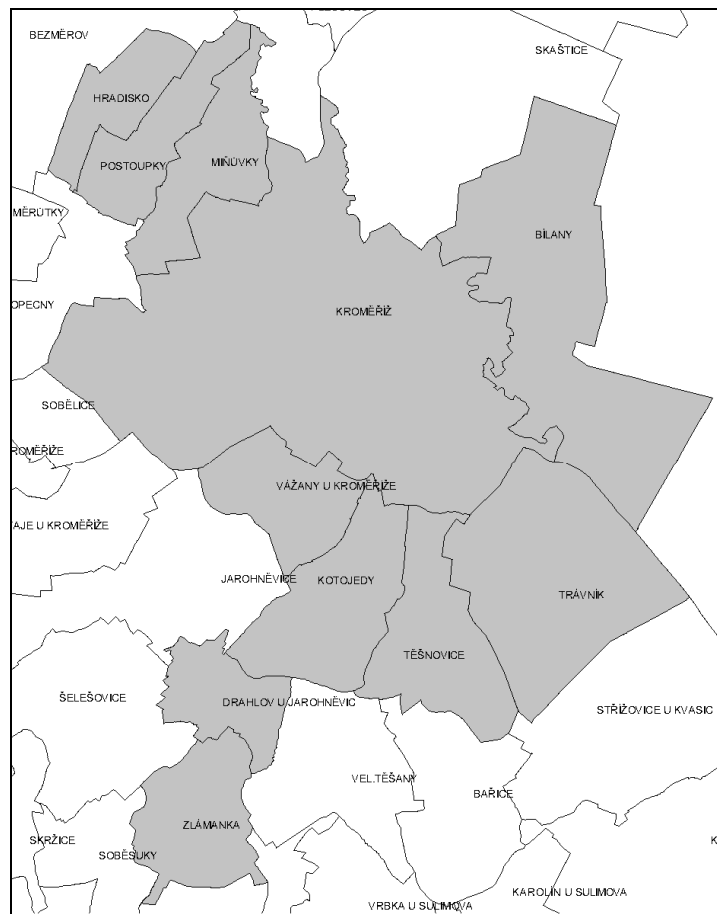


## III. ANALYTICKÝ PROFIL MĚSTA KROMĚŘÍŽE

### III.1 Úvod

Město Kroměříž se nachází v nadmořské výšce 201 m n. m. v široké údolní nivě řeky Moravy. Rozloha katastrálního obvodu obce Kroměříž je v současnosti 5560 hektarů a město samotné je vystavěno na 1770 hektarech. Ostatní plochy tvoří předměstské části, které dříve bývaly samostatnými zemědělskými vesnicemi. Těmito částmi jsou (viz obr. 1): Hradisko, Postoupky, Miňůvky, Bílany, Vážany, Kotojedy, Těšnovice, Trávník, Drahlův a Zlámanka. Samotné město Kroměříž (bez příměstských částí) zabírá 11 % plochy katastru a významná část jeho plochy připadá na městskou zeleň, která společně s historickou i novodobou zástavbou spoluvytváří účelově a esteticky kvalitní ráz města s vyváženým životním prostředím.

**Obrázek 1 : Členění města Kroměříž (předměstské části)**



Zdroj: [www.czso.cz](http://www.czso.cz)

Kroměříž je okresním městem i obcí s rozšířenou působností s pověřeným obecním úřadem. Pod Kroměříž jako okresní město spadá 79 obcí a jako obec s rozšířenou působností pod něj spadá 46 obcí.

### III.1.1 Z historie města

Město Kroměříž, jakožto 2. největší město Zlínského kraje podle počtu obyvatel a bývalé okresní město, je silným přirozeným regionálním centrem, ležícím na řece Moravě. Město Kroměříž bylo a je významné nejen jako správní středisko, ale také jako centrum kultury a vzdělanosti. Historie města sahá až do 7. století, od kterého je na jeho území doloženo slovanské osídlení. Ve 12. století se trhov故事ada Kroměříž stala majetkem olomouckého biskupství. Později (1260) ji nechal olomoucký biskup Bruno von Schauenburg povýšit na město. Vybuřoval zde gotický hrad, svatomořickou kapitolu a vybuřoval také systém opevnění. Pod jeho správou se Kroměříž stala letním sídlem olomouckých biskupů.

Přestože 15. století bylo pro Kroměříž obdobím stagnace vzhledem k častému střídání vlády, došlo během něj k zahájení výstavby kroměřížského zámku. Rozvoj města pak znovu započal za vlády biskupa Stanislava Thurza, který se snažil vytvořit z Kroměříže město renesanční kultury, podobné Krakovu.

Období Třicetileté války bylo opět těžkou dobou pro rozvoj města, které bylo obléháno a následně roku 1643 dobyto švédskými vojsky. Po dobytí byly spáleny všechny městské knihovny a dokumenty uložené na radnici města. Pouhá třetina obyvatel města, která přežila válečné útrapy, pak byla dále decimována morovou epidemií.

V roce 1664 se stal novým biskupem Karel Liechtenstein z Kastelkornu, který po svém nástupu na biskupský stolec započal s obnovou města. Mezi jeho nejvýznamnější činy patří renesančně-barokní oprava zámku, renesanční přestavba domů na náměstí, úprava Podzámecké zahrady a vybudování Květné zahrady. Barokní vzhled města a zámku byl pak dokončen po požáru roku 1752.

Další významnou etapou v dějinách města Kroměříže je období revolučních let 1848 – 1849, kdy byl do Kroměříže přesunut ústavodárný říšský sněm, který zasedal v kroměřížském zámku. Zasedání započalo 22. 11. 1848 a sněm byl rozehán o tři a půl měsíce později. Kroměřížská ústava, která nebyla nikdy přijata, obsahovala mimo jiné i princip rovnoprávnosti všech národů v Rakouské monarchii, zrušení poddanství či rovnost před zákonem. Tyto principy se pak promítly do pozdějších Silvestrovských patentů.

Po rozpuštění sněmu nastává období národního obrození a rozmach českého kulturního života ve městě. Druhá polovina 19. století je obdobím zakládání českých spolků jako například Občanské besedy a čtenářského spolku, pěvecko-hudebního spolku Moravan, Sokolu a jiných. V roce 1887 se stal starostou první Čech – Vojtěch Kulp. Bylo to také období bohatého hospodářského růstu. Do města byla přivedena železnice, která spojila Kroměříž s Vídní. Došlo k rozvoji průmyslové výroby, zejména potravinářské.

Po první světové válce a vzniku Československa se dále v Kroměříži rozvíjel kulturní život a město si udržovalo statut centra vzdělanosti střední Moravy. V období protektorátu Čechy a Morava došlo bohužel k deportaci Židů a zničení židovské synagogy a židovského hřbitova.

V 60. letech 20. století byl historický střed města prohlášen městskou památkovou rezervací. V roce 1998 byly zámek a zahrady zapsány na seznam světového dědictví UNESCO.<sup>1</sup>

---

<sup>1</sup><http://www.pamatky.xf.cz/Kromeriz/historie.htm>

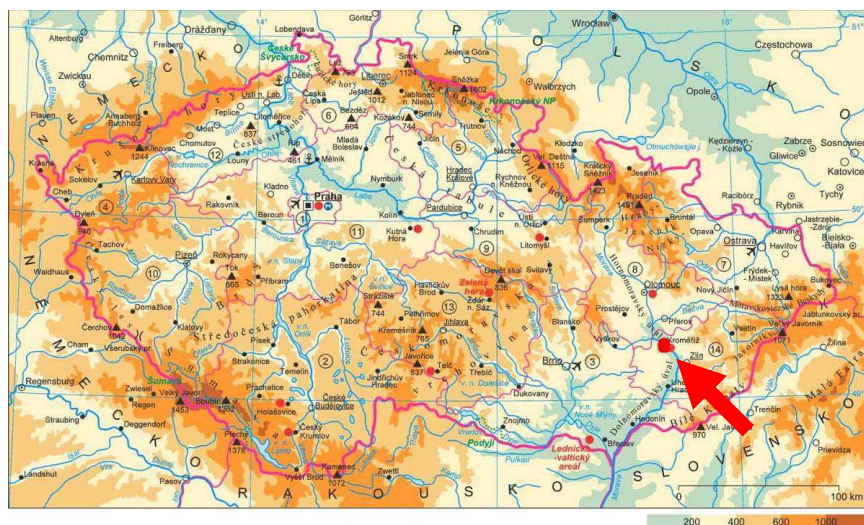
### III.1.2 Fyzicko-geografická charakteristika území města Kroměříže

Město Kroměříž leží v jižní části Hornomoravského úvalu (Provincie Západní Karpaty), kde krajina přechází z oblasti rovin Hané v nevýraznou pahorkatinu Chřiby a Hostýnské vrchy. Město se nachází v nadmořské výšce 201 m n. m. v široké údolní nivě řeky Moravy, která v jeho západní části vytvořila nánosy říčních a nivních sedimentů. Převážná část zastavěného města je tvořena jílovci a pískovci.

Poloha na řece Moravě s sebou nese zvýšené riziko výskytu povodní v důsledku čehož byla ve městě realizována rozsáhlá protipovodňová opatření (napřímení toku, systém ochranných hrází), která přesto nezabránila zaplavení části města při povodních roku 1997, kdy podle zpráv ČHMÚ prošla městem třísetletá voda. Průměrný roční průtok na řece Moravě v Kroměříži činí 51,3 m<sup>3</sup>/s.

Z klimatického hlediska patří Kroměříž do oblasti teplé, podoblasti mírně suché s typickými dlouhými, velmi teplými a suchými léty. Léto trvá 50-70 dnů a průměrné teploty dosahují 18-19°C . Zima je pak krátká, mírně teplá a suchá s průměrnou teplotou -2 až -3 °C. Průměrný roční úhrn srážek na území Kroměříže činí 600 mm.<sup>2</sup>

Obrázek 2 : Umístění města ve fyzické mapě ČR



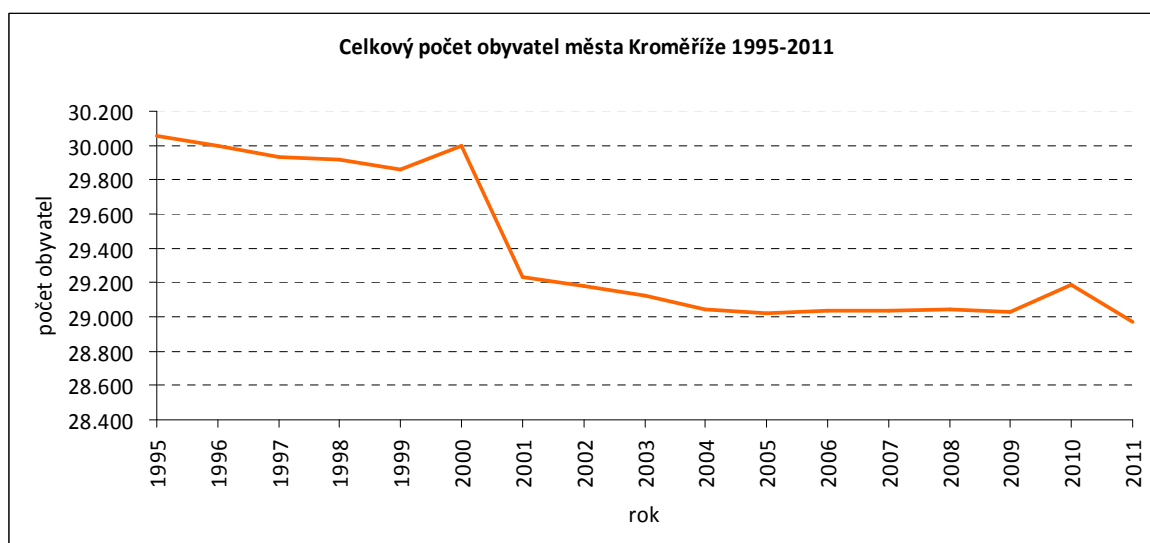
<sup>2</sup> TRÁVNÍKOVÁ, L. (2011): Image města Kroměřížm bakalářská práce, Pedagogická fakulta Masarykovy Univerzity, Brno, dostupné z: [http://is.muni.cz/th/265089/pedf\\_b/Plny\\_text\\_prace.txt](http://is.muni.cz/th/265089/pedf_b/Plny_text_prace.txt)

## III.2 Obyvatelstvo

### III.2.1 Vývoj počtu obyvatel města Kroměříže

Město Kroměříž mělo k 31. 12. 2011 celkem 28 971 obyvatel. Dlouhodobý trend vývoje počtu obyvatel, znázorněný v grafu 1 má od roku 1995 do r. 2011 klesající trend. Obyvatel ubývá jak přirozenou měnou, tak migrací. Tyto pohyby obyvatelstva jsou dále v textu znázorněny v grafu 2. Mírné nárůsty počtu obyvatel ve městě v roce 2000 a 2010 jsou způsobeny výraznějším kladným migračním saldem v těchto letech. Nelze však určit příčinu těchto singulárních nárůstů počtu přistěhovalých do města.

**Graf 1 : vývoj počtu obyvatel města Kroměříže mezi roky 1995 a 2011.**



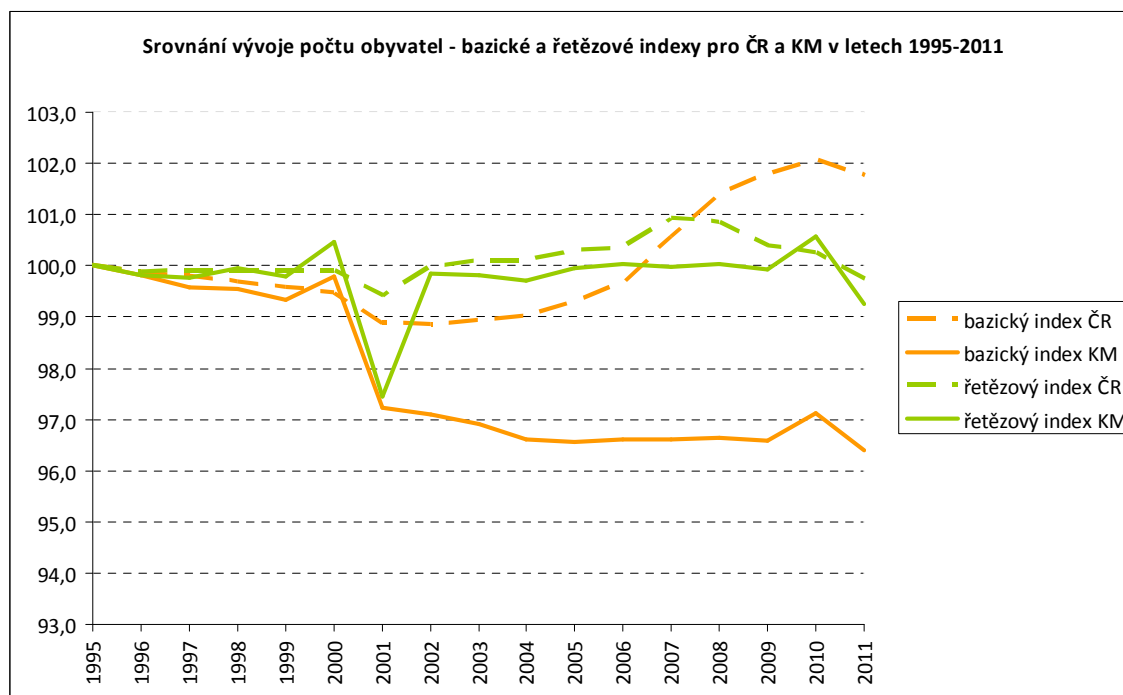
Zdroj: Český statistický úřad (dostupné na [www.czso.cz](http://www.czso.cz))

**Tabulka 1 : Srovnání řetězových indexů vývoje počtu obyvatel ČR a Kroměříže mezi lety 1995 a 2011**

rok	1995	1996	1997	1998	1999	2000	2001	2002	2003
počet obyvatel ČR (tis.)	10321	10309	10299	10290	10278	10267	10206	10203	10211
bazický index ČR	100,0	99,9	99,8	99,7	99,6	99,5	98,9	98,9	98,9
řetězový index ČR	100,0	99,9	99,9	99,9	99,9	99,9	99,4	100,0	100,1
počet obyvatel Kroměříže	30056	30001	29931	29918	29858	29995	29228	29180	29126
bazický index KM	100,0	99,8	99,6	99,5	99,3	99,8	97,2	97,1	96,9
řetězový index KM	100,0	99,8	99,8	100,0	99,8	100,5	97,4	99,8	99,8
rok	2004	2005	2006	2007	2008	2009	2010	2011	
počet obyvatel ČR	10221	10251	10287	10381	10468	10507	10533	10504	
bazický index ČR	99,0	99,3	99,7	100,6	101,4	101,8	102,0	101,8	
řetězový index ČR	100,1	100,3	100,4	100,9	100,8	100,4	100,2	99,7	
počet obyvatel Kroměříže	29041	29024	29038	29036	29046	29027	29191	28971	
bazický index KM	96,6	96,6	96,6	96,6	96,6	96,6	97,1	96,4	
řetězový index KM	99,7	99,9	100,0	100,0	100,0	99,9	100,6	99,2	

Zdroj: Český statistický úřad (dostupné na [www.czso.cz](http://www.czso.cz))

**Graf 2 : Srovnání bazických a řetězových indexů vývoje počtu obyvatel ČR a Kroměříže mezi lety 1995 a 2011**



Zdroj: Český statistický úřad (dostupné na [www.czso.cz](http://www.czso.cz))

Ze srovnání bazických a řetězových indexů vývoje počtu obyvatel České republiky a Kroměříže lze vidět významný rozdíl ve vývoji zejména bazického indexu, který je procentuálním vyjádřením změny oproti základní hodnotě, kterou je v tomto případě počet obyvatel v roce 1995. Zatímco vývoj počtu obyvatel České republiky zaznamenal od roku 2007 nárůst nad základní hodnotu v roce 1995, vývoj počtu obyvatel v Kroměříži po výrazném poklesu v roce 2001 již nedokázal vykompenzovat ztrátu a hodnota bazického indexu se v posledních letech pohybuje kolem 97 %. Řetězový index ČR i Kroměříže vykazuje významný propad v roce 2001, který je však v případě Kroměříže výraznější. Tento propad na úrovni České republiky i Kroměříže je zejména spojen s nižším migračním saldem v tomto roce.

### III.2.2 Věková struktura obyvatelstva města Kroměříže

V posledních letech dochází v souladu s celorepublikovým trendem k nárůstu průměrného věku obyvatelstva města. Následující tabulka dokumentuje průměrný věk obyvatel správního obvodu ORP Kroměříž.

Tento nárůst je způsoben relativním i absolutním poklesem počtu osob v nejmladších věkových kohortách, jak to dokladuje graf 3, který znázorňuje rozložení obyvatelstva podle věku a pohlaví do tří základních skupin a kde podíl obyvatel ve věku 0-14 let vykazuje nízkou hodnotu typickou pro stárnoucí populaci.

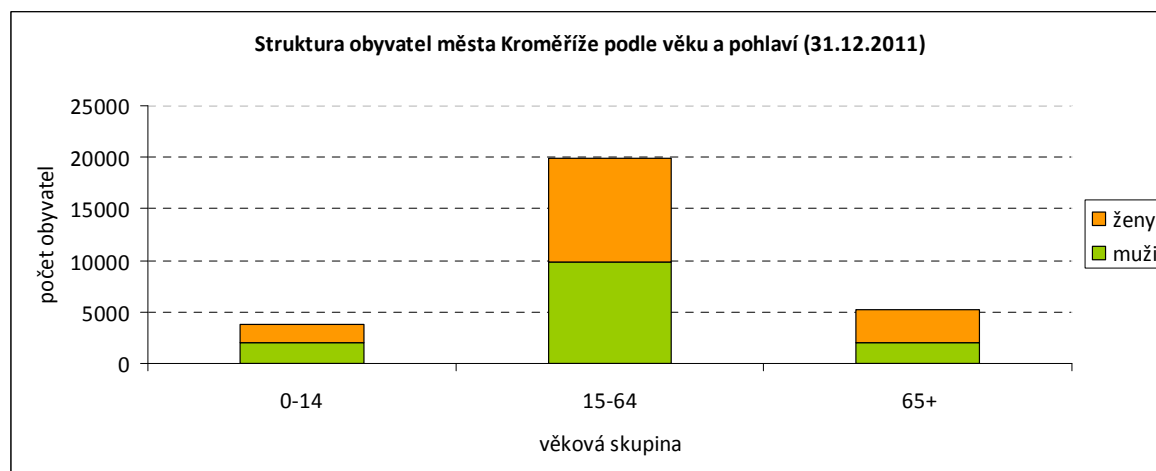
**Tabulka 2 : Průměrný věk obyvatel ORP Kroměříž mezi roky 2006 a 2011.**

rok	2006	2007	2008	2009	2010	2011
průměrný věk	40,4	40,6	40,9	41,2	41,4	41,7

Zdroj: Český statistický úřad (dostupné na [www.czso.cz](http://www.czso.cz))

Z grafu 3 je patrné, že neproduktivní složka obyvatelstva se bude zvětšovat s nástupem silných ročníků odcházejících do důchodu a relativním poklesem podílu produktivní a předproduktivní složky obyvatelstva.

Co se týče rozložení obyvatelstva podle pohlaví, ani zde město Kroměříž nevykazuje odchylku od běžného vývoje v našich podmínkách, kdy lze v nejnižších věkových kategoriích pozorovat mírně vyšší podíl mužské složky obyvatelstva, která se však směrem k vyšším věkovým kategoriím srovnává a od věkové skupiny 40+ již lze pozorovat zvyšující se podíl ženské složky obyvatelstva, což souvisí s vyšší nadějí na dožití u žen než u mužů a vyšší úmrtností mužů v dospělém věku.

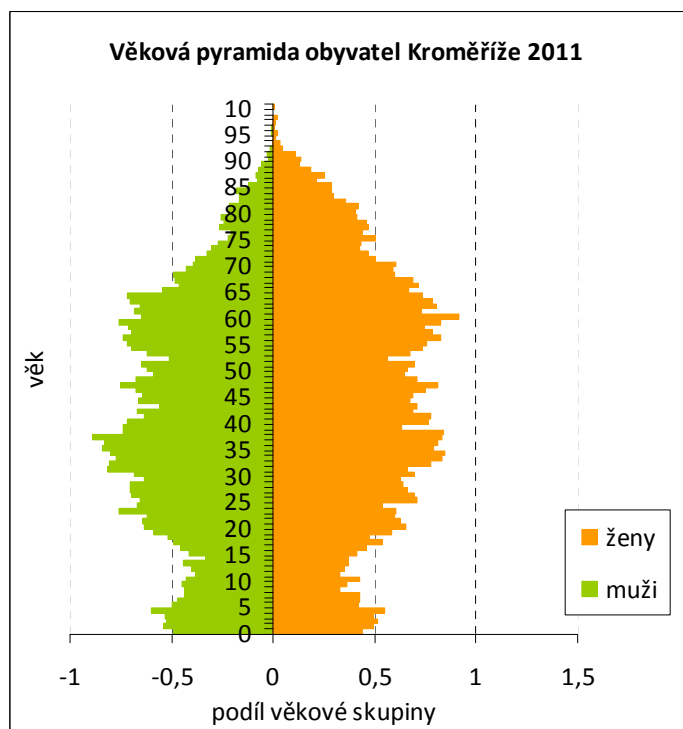
**Graf 3 : Struktura obyvatel města Kroměříže podle věku a pohlaví k 31. 12. 2011**


Zdroj: Český statistický úřad (dostupné na [www.czso.cz](http://www.czso.cz))

Dalším možným pohledem na strukturu obyvatel podle věku a pohlaví je věková pyramida. Ta je znázorněna v grafu 4. I tento nástroj potvrzuje, že město Kroměříž sleduje obecné vývojové trendy České Republiky ve smyslu regresního typu věkové pyramidy, kdy obyvatelstvo přirozenou měnou ubývá čímž dochází k zmenšování základny pyramidy.

Z tvaru věkové pyramidy je patrné, že od počátku 90. let docházelo ke snižování porodnosti, které dosáhlo svého maxima mezi lety 1997 a 2000 a od té doby opět došlo k zvýšení počtu nově narozených dětí. Nelze však očekávat, vzhledem k tvaru pyramidy, že by se základna mohla rozšiřovat kontinuálně a naopak lze očekávat vytvoření dalších zářezů do věkové pyramidy s nástupem málo početné generace dnes „náctiletých“ do období plodnosti.

**Graf 4 : Věková pyramida obyvatelstva města Kroměříže v roce 2011**



Zdroj: Český statistický úřad (dostupné na [www.czso.cz](http://www.czso.cz))

### III.2.3 Migrace a přirozená měna obyvatel města Kroměříže

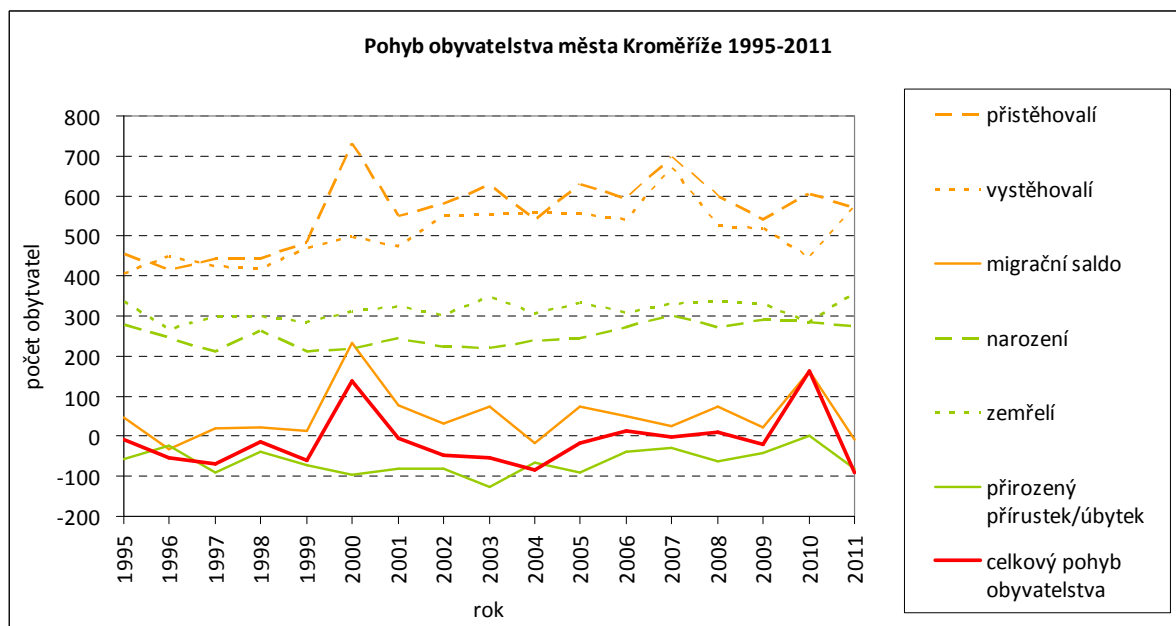
Trend poklesu počtu obyvatelstva přirozenou měnou a jeho kompenzace migrací je obecnějším jevem, který lze pozorovat v posledních letech v mnoha českých městech. Díky procesu urbanizace jsou města zatím schopna alespoň částečně kompenzovat přirozený pokles počtu obyvatel nárůstem počtu přistěhovalých, ale přesun obyvatelstva z vesnic do měst má také své limity a lze očekávat u města Kroměříže, podobně jako u jiných českých měst této velikosti, pokles celkového počtu obyvatel i v dalších letech.

Graf 5 znázorňuje vývoj počtu přistěhovalých a vystěhovalých v jednotlivých letech v období 1995 až 2011. V grafu lze vidět, že jediným rokem v tomto období, kdy migrační saldo dosáhlo záporných hodnot jsou roky 1996 a 2004, naopak nejvyššího přírůstku migrací bylo dosaženo v roce 2000. Výraznější kladné migrační saldo v roce 2010 bylo způsobeno poklesem počtu vystěhovalých. Z grafu lze také dobře vidět, jaký vliv má migrace na celkový pohyb obyvatelstva, kdy červená čára znázorňující celkový pohyb obyvatelstva ve svém průběhu výrazně kopíruje průběh migračního salda a je spíše lehce modifikována přirozeným přírůstkem či úbytkem obyvatel.

Problematika odchodu obyvatel převážně mladších věkových kategorií (25-40 let) souvisí s malou možností uplatnění se na trhu práce. Proto se mladí lidé z okresu Kroměříž často stěhují do krajského města či ještě dále a své rodiny zakládají zde.



**Graf 5 : Pohyb obyvatelstva města Kroměříže mezi roky 1995 a 2011.**



Zdroj: Český statistický úřad (dostupné na [www.czso.cz](http://www.czso.cz))

### III.2.4 Náboženské vyznání obyvatel Kroměříže

Ze srovnání výsledků sčítání lidu, domů a bytů v letech 2001 a 2011 o náboženském vyznání obyvatel je patrný pokles podílu věřících na celkovém počtu obyvatel. Zatímco v roce 2001 se jako „věřící“ (ať již hlásící či nehlásící se k některé církvi nebo náboženské společnosti) označilo 35 % obyvatel, v roce 2011 to bylo již pouze 27 %. V roce 2011 se jako „věřící“ označilo 7978 obyvatel, z nich se 31 % nehlásí k žádné církvi ani náboženské společnosti. Z věřících, hlásících se k církvi či náboženské společnosti je nevyšší podíl těch, hlásících se k církvi římskokatolické (84 %), druhé nejvyšší zastoupení má církev československá husitská (3 %). Ve srovnání s celorepublikovým údajem je podíl věřících v Kroměříži o cca 6 % vyšší.

Významný pokles podílu věřícího obyvatelstva (jak ve městě Kroměříži, tak na celorepublikové úrovni) lze do značné míry přičítat postupnému „vymírání“ věřících obyvatel (vyšší podíl věřících ve starších věkových kategoriích) a současně stále působícímu trendu sekularizace české společnosti.

Srovnání údajů o náboženském vyznání obyvatel města Kroměříže podle sčítání lidu, domů a bytů v letech 2001 a 2011 přináší tabulka 3.

**Tabulka 3 : Obyvatelstvo města Kroměříže podle náboženského vyznání (údaje ze SLDB 2001 a SLDB 2011)**

		Rok 2001	Rok 2011
Obyvatelstvo celkem		29225	29154
Věřící		10276	7978
z toho	církev římskokatolická	8924	4613
	církev československá husitská	275	170
	českobratrská církev evangelická	136	82
	pravoslavná církev	31	33
	náboženská společnost Svědkové Jehovovi	46	41
	církev adventistů sedmého dne		7
	starokatolická církev v ČR		1
Bez vyznání		16677	10025
Nezjištěné vyznání		2272	11146

Zdroj: Český statistický úřad (dostupné na [www.czso.cz](http://www.czso.cz))

### III.2.5 Vzdělanostní struktura obyvatel města Kroměříže

Nejvyšší podíl na vzdělanostní struktuře obyvatel města Kroměříže starších 15 let měli v roce 2011 obyvatelé s úplným středním vzděláním s maturitou (26 %). O půl procenta menší zastoupení pak měli obyvatelé vyučení a se středním odborným vzděláním bez maturity, kteří měli v roce 2001 vůbec nejvyšší podíl na dosaženém vzdělání. Oproti roku 2001 také poklesl podíl obyvatel se základním vzděláním včetně neukončeného (o 5 %) a vzrostl podíl obyvatel s vysokoškolským vzděláním (o 1 %). Podíl vysokoškolsky vzdělaného obyvatelstva se pohyboval na úrovni 13,5 %, což byla hodnota nadprůměrná ve srovnání s celou Českou republikou s podílem kolem 10,7 % vysokoškolsky vzdělaných.

Ve výsledcích sčítání lidu, domů a bytů 2011 se vyskytl v tomto údaji nárůst podílu obyvatel s nezjištěným vzděláním.

**Tabulka 4 : Obyvatelstvo města Kroměříž podle dosaženého stupně vzdělání (údaje z roku 2001)**

		Rok 2001 (abs.)	Rok 2001 (%)	Rok 2011 (abs.)	Rok 2011 (%)
Obyvatelstvo 15leté a starší		24774	84,8	25317	86,8
v tom podle stupně vzdělání	bez vzdělání	184	0,7	152	0,5
	základní vč. neukončeného	4484	18,1	3829	13,1
	vyučení a střední odborné bez maturity	8212	33,1	7506	25,7
	úplné střední s maturitou	7254	29,3	7620	26,1
	vyšší odborné a nástavbové	1285	5,2	1386	4,8
	vysokoškolské	3074	12,4	3947	13,5
	nezjištěné vzdělání	281	1,1	877	3,5

Zdroj: Český statistický úřad (dostupné na [www.czso.cz](http://www.czso.cz))

### III.2.6 Populační vývoj

Neustálý pokles obyvatelstva zaznamenaný od poloviny 90. let minulého století se od roku 2004 zastavil a město procházelo obdobím populační stagnace, kdy se počet obyvatel pohyboval kolem 29 000. Věková struktura obyvatelstva Kroměříže je z ekonomického hlediska v současné době příznivá, protože vykazuje vysoký podíl obyvatel v produktivním věku. Vzhledem k poklesu podílu nejmladší složky obyvatelstva a neustále rostoucí naděje na dožití lze ale předpokládat přeliv významného podílu obyvatel do post-produktivní složky, která nemá potenciál být kompenzována složkou před-produktivní. Do budoucna lze tedy očekávat nárůst počtu seniorů, který bude mít za následek zvýšení tlaku na poskytování zdravotní a sociální péče ve městě. Ve společnosti tak probíhá proces populačního stárnutí charakterizovaný výše uvedenými změnami ve věkové skladbě obyvatelstva, přibýváním podílu starých lidí a snižováním podílu dětí a mladistvých. Populační stárnutí s sebou nese problémy v pracovním uplatnění, v příjmech a důchodovém zabezpečení, problémy s bydlením, s integrací starších osob do společnosti, změny v potřebě zdravotních a sociálních služeb a řadu dalších.

Tento trend potvrzují také dlouhodobé prognózy Českého statistického úřadu. Jeho populační modely očekávají obecně snižování počtu obyvatel ve Zlínském kraji – do roku 2050 o více než 20 % oproti stavu z roku 2002. Prognóza rovněž očekává výraznou změnu věkové struktury v kraji – zatímco podíl věkové skupiny 0 – 14 let má klesnout o 3,5 procentních bodů (15,8 % v roce 2002, 12,3 % v roce 2050), podíl věkové skupiny 65+ se naopak má zvýšit o téměř 20 procentních bodů (14 % v roce 2002, 33,3 % v roce 2050). To má logický důsledek v dramatickém snížení podílu osob v produktivním věku – zatímco v současnosti tvoří cca 70 % obyvatel Zlínského kraje, v roce 2050 to již má být pouze necelých 55 %.

Komunitní plán sociálních služeb na Kroměřížsku pro období 2008 – 2011 očekává nerovnoměrný vývoj počtu obyvatel ve městě. V centrální části očekává spíše úbytek obyvatel a naopak v případě okrajových území s dobrou technikou infrastrukturou a dostupností do centra města očekává nárůst počtu obyvatel migrací. V celkovém úhrnu ovšem očekává spíše nárůst počtu obyvatel a vyslovuje domněnku, že se „Kroměříž a její blízké okolí stane vyhledávaným místem k bydlení“. Toto očekávání souvisí především s napojením města na dálniční síť, a tedy jeho rychlou dopravní dosažitelností z Brna, Zlína i Olomouce. V této souvislosti je nutné uvést, že uvedené očekávání představuje skutečně významnou příležitost pro rozvoj města, v datech ovšem prozatím nebylo prokázáno: Citovaná prognóza pochází z období 2006 – 2008, tedy z doby před dokončením napojení města Kroměříže na dálniční síť. V roce 2009 byl zprovozněn poslední dálniční úsek dálnice D1 mezi Brnem a Kroměříží a od roku 2011 je město rovněž napojeno přímým dálničním spojením se Zlínem a rovněž došlo k otevření dálničního úseku mezi Hulínem a Říkovcem, který je využíván pro dopravu do Olomouce. V důsledku toho došlo k výraznému snížení dojezdových časů do všech tří krajských měst, což mělo být, dle prognózy Komunitního plánu, klíčovým spouštěčem migrace do Kroměříže. Jak je ovšem patrné z grafů výše, takový trend prozatím není možné pozorovat – s výjimkou doku 2010 se trend poklesu počtu obyvatel města prozatím nemění (v roce 2011 bylo dokonce zaznamenáno mírně záporné migrační saldo, tento jev byl přitom naposledy ve městě zaznamenán v letech 2004 a 1996). Z uvedeného se zdá být zřejmé, že samotné zvýšení dostupnosti města není dostatečné pro zvýšení jeho atraktivity pro bydlení, jednoznačné závěry v tomto smyslu bude ovšem možné provádět až s větším časovým odstupem.

### III.2.7 Domovní a bytový fond

V Kroměříži se podle definitivních výsledků z posledního Sčítání lidu, domů a bytů z roku 2011 nachází 4 625 trvale obydlených domů, ve kterých je 11 839 trvale obydlených bytů. Z počtu trvale obydlených domů je 82 % (3804 domů) rodinných domů a bydlí v nich 11 752 lidí (cca 40 % z počtu osob bydlících v obydlených domech). Zbývajících 18 % domů jsou domy bytové, ve kterých bydlí 17 089 lidí (60 % osob bydlících v obydlených domech).

Informace o napojení jednotlivých typů domů na rozvody technické infrastruktury, počet podlaží a typ použitého materiálu na nosných zdech (stav k roku 2011) jsou zachyceny v tabulce 5. Kolem 86 % obydlených domů je napojeno na dodávky plynu z veřejné sítě a 95 % domů je napojeno na vodovod. Téměř 89 % domů je připojeno na kanalizační síť a.

Nejběžnějším typem domů jsou jedno až dvoupodlažní domy (70 %), z bytových domů má pak kolem 60 % tři nebo čtyři podlaží.

Nejběžnějším materiálem na stavbu nosných zdí domů jsou cihly, tvárnice a cihlové bloky, u bytových domů má pak vysoké zastoupení (35 %) použití stěnových panelů. Detailněji jsou tyto informace zpracovány taktéž v tabulce 5.

**Tabulka 5: Údaje o domovním fondu města Kroměříže z roku 2011**

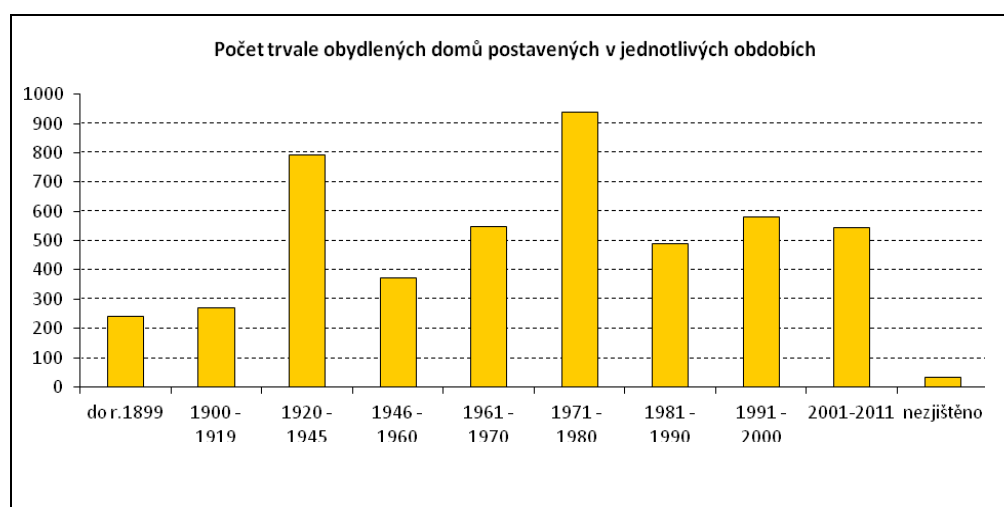
Domy	Domy celkem	z toho		Počet osob	
		rodinné domy	bytové domy	celkem	z toho v rodinných domech
Domy celkem	5 078	4 221	731	28 841	11 752
obydlené domy	4 625	3 804	721	28 841	11 752
z počtu domů vlastnictví:					
fyzická osoba	3 758	3 635	99	12 326	11 221
obec, stát	82	13	41	1 947	32
bytové družstvo	83	1	82	2 487	2
spoluvlastnictví vlastníků bytů	445	105	335	7 449	364
domy s počtem bytů:					
1	3 265	3 197	-	9 235	9 077
2-3	691	607	61	3 143	2 675
4-11	466	x	465	7 085	x
12 a více	195	x	195	8 787	x
z počtu domů období výstavby nebo rekonstrukce:					
1919 a dříve	434	363	52	1 823	1 102
1920 - 1970	1 597	1 286	296	8 766	3 782
1971 - 1980	899	748	146	6 989	2 318
1981 - 1990	475	362	109	4 308	1 137
1991 - 2000	581	508	54	3 772	1 667
2001 - 2011	545	487	52	2 745	1 620
z počtu domů materiál nosných zdí:					
kámen, cihly, tvárnice	3 995	3 495	442	18 181	10 944
stěnové panely	288	24	259	9 310	60
z počtu domů počet nadzemních podlaží:					
1-2	3 577	3 477	72	11 499	10 582
3-4	690	216	439	8 663	863
5 a více	185	x	180	7 277	x
z počtu domů technické vybavení domů:					
přípoj na kanalizační síť	4 096	3 324	705	27 118	10 339
vodovod	4 371	3 594	716	27 638	11 250
plyn	4 017	3 264	696	26 366	10 256
ústřední topení	3 737	3 298	380	22 172	10 305
průměrné stáří obydlých domů	46,4	46,3	45,6	x	x
z počtu obydlých domů:					
ubytovací zařízení bez bytů	8	x	x	591	x

Domy	Domy celkem	z toho		Počet osob	
		rodinné domy	bytové domy	celkem	z toho v rodinných domech
neobydlené domy s byty	443	417	10	x	x
z toho:					
využívané k rekreaci	27	27	-	x	x
přestavba domu	41	39	2	x	x
nezpůsobilé k bydlení	23	23	-	x	x
neobydlená ubytovací zařízení bez bytů	10	x	x	x	x
počet bytů v neobydlených domech	500	443	41	x	x

Zdroj: Český statistický úřad (dostupné na [www.czso.cz](http://www.czso.cz))

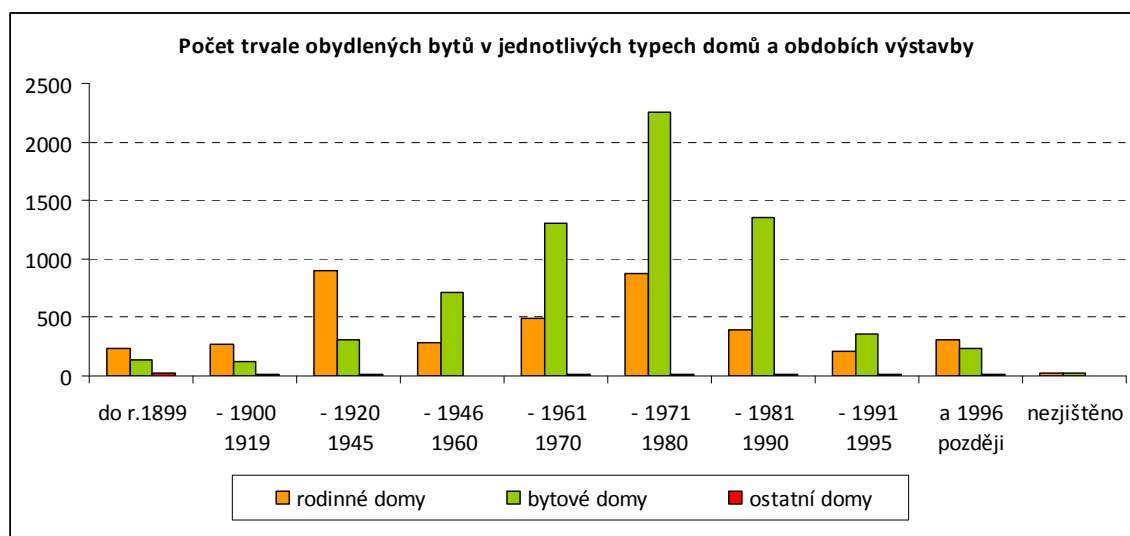
Nejbouhlivějšími etapami výstavby domovního a bytového fondu byla období 1971-1980, kdy probíhala převážně výstavba bytových domů v rámci výstavby sídlišť socialistického typu a období 1920-1945, kdy probíhala intenzivní výstavba rodinných domů (viz grafy 6 a 7).

**Graf 6 : Výstavba trvale obydlených bytů v jednotlivých obdobích**



Zdroj: Český statistický úřad (dostupné na [www.czso.cz](http://www.czso.cz))

**Graf 7 : Počet trvale obydlených bytů v jednotlivých typech domů (podle časového období výstavby domu)**



Zdroj: Český statistický úřad (dostupné na [www.czso.cz](http://www.czso.cz))

Podrobné informace o bytovém fondu města Kroměříže podle údajů ze sčítání lidu, domů a bytů 2011 jsou prezentovány v následujících tabulkách.

**Tabulka 6: Bytový fond města Kroměříže z hlediska právního důvodu užívání, stavebního materiálu domu a počet neobydlených bytů**

Byty	Byty celkem	z toho		Počet osob	
		v rodinných domech	v bytových domech	celkem	z toho v rodinných domech
Byty celkem	12 977	4 884	7 954	28 015	11 718
obydlené	11 839	4 279	7 442	28 015	11 718
z toho právní důvod užívání bytu:					
ve vlastním domě	3 689	3 611	62	10 461	10 243
v osobním vlastnictví	3 452		3 447	7 568	
nájemní	2 225	150	2 020	4 705	405
družstevní	1 365		1 365	3 172	
z toho v domech s materiálem nosných zdí:					
z kamene, cihel, tvárnic	6 962	3 959	2 929	17 572	10 913
ze stěnových panelů	4 365	24	4 335	9 265	60
neobydlené	1 138	605	512	x	x

Byty	Byty celkem	z toho		Počet osob	
		v rodinných domech	v bytových domech	celkem	z toho v rodinných domech
z toho důvod nebydlenosti:					
změna uživatele	40	23	17	x	x
slouží k rekreaci	40	31	7	x	x
přestavba	69	37	32	x	x
nezpůsobilé k bydlení	31	30	1	x	x

Zdroj: Český statistický úřad (dostupné na [www.czso.cz](http://www.czso.cz))

**Tabulka 7 : Bytovém fondu města Kroměříže z hlediska napojení na technické sítě, technického vybavení**

Byty	Obydlené byty	z toho		Počet osob	
	celkem	v rodinných domech	v bytových domech	celkem	z toho v rodinných domech
Obydlené byty celkem	11 839	4 279	7 442	28 015	11 718
z toho způsob vytápění:					
ústřední	8 992	3 699	5 223	21 561	10 312
z toho kotelna v domě:					
na pevná paliva	185	178	2	522	511
na plyn	5 703	3 383	2 270	14 561	9 383
etážové	1 797	181	1 602	4 298	475
z toho používaná energie:					
uhlí, koks, uhelné brikety	3	3	-	8	8
dřevo, dřevěné brikety	6	2	4	14	4
plyn	1 709	160	1 537	4 099	423
elektřina	42	9	33	89	23
kamna	683	272	407	1 405	631
z toho používaná energie:					
uhlí, koks, uhelné brikety	8	6	2	12	9
dřevo, dřevěné brikety	44	30	14	111	69
plyn	450	128	318	803	246
elektřina	165	104	61	451	298
z toho s počtem obytných místností:					
1	628	61	562	984	136



Byty	Obydlené byty	z toho		Počet osob	
	celkem	v rodinných domech	v bytových domech	celkem	z toho v rodinných domech
2	1 356	130	1 212	2 352	272
3	2 824	660	2 135	5 871	1 397
4	3 655	1 110	2 519	9 484	2 856
5 a více	2 508	2 099	399	7 672	6 564
z toho technické vybavení bytů:					
plyn zaveden do bytu	9 995	3 668	6 252	24 145	10 121
vodovod v bytě	11 103	4 028	6 993	26 634	11 167
teplá voda	11 002	4 023	6 894	26 456	11 187
přípoj na kanalizační síť	11 175	3 766	7 325	26 300	10 308
žumpa, jímka	486	458	26	1 341	1 276
vlastní splachovací záchod	11 108	4 047	6 977	26 677	11 236
vlastní koupelna, sprchový kout	11 105	4 049	6 972	26 666	11 233

Zdroj: Český statistický úřad (dostupné na [www.czso.cz](http://www.czso.cz))

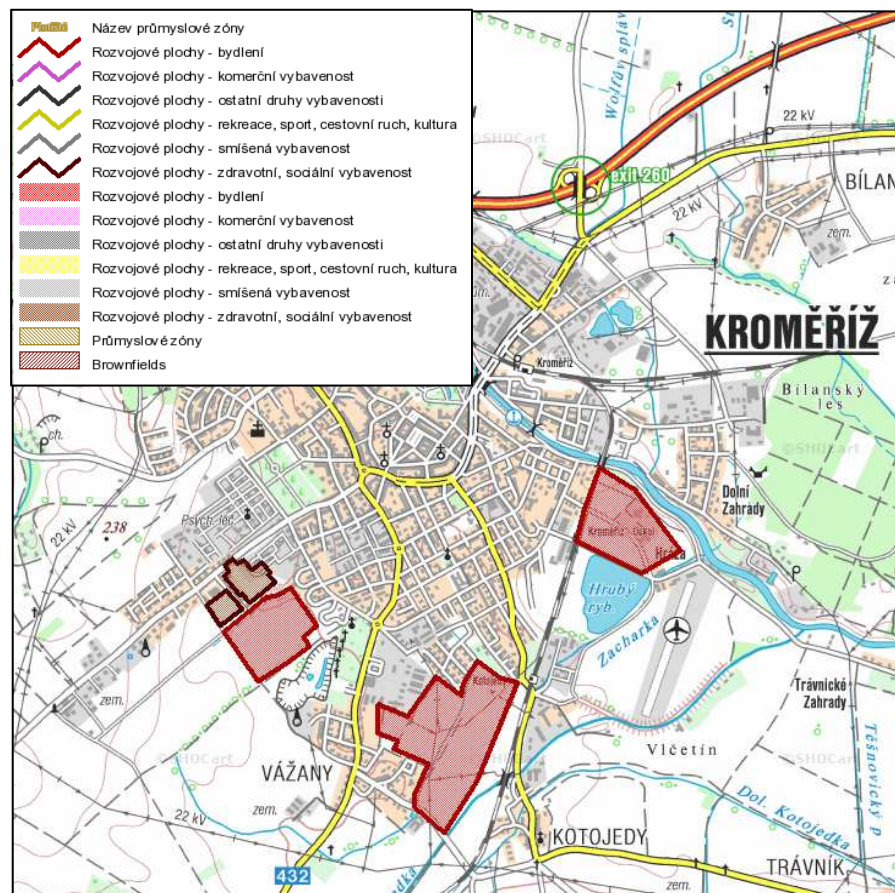
Nejvýznamnější potenciální plochy pro další výstavbu bydlení jsou znázorněny na obrázku 3. Jedná se o rozvojovou plochu **Závodí** na východním okraji Kroměříže v blízkosti letiště. Lokalita se v současné době nijak nevyvíjí ani nepřipravuje na výstavbu. Plocha je z většiny využívána k zemědělským účelům. Pouze centrální část lokality je zastavěna bývalým zem. družstvem, dnes určeno k přestavbě.

Další rozvojovou plochu pro bydlení je plocha **Vážany**, ležící na jižním okraji Kroměříže, na rozmezí k. ú. Vážany a k. ú. Kroměříž. I tato lokalita se v současnosti nevyvíjí a nepřipravuje na výstavbu a je z větší části využívána k zemědělským účelům. Pouze na jižním okraji je v současnosti zastavěn asi 1 ha z celkové rozlohy celé plochy.

Třetí zmíněnou rozvojovou plochou bydlení je rozvojová plocha u Zachara. Tato lokalita se nachází na jižním okraji města, v místní části **U Zachara**. Leží mezi ulicemi Havlíčkovou a Osvoboditelů, v blízkosti areálu nemocnice. Celá rozvojová lokalita je určena pro bydlení - v rodinných domech a smíšené bydlení vč. bytových domů. Lokalita se v současné době nijak nevyvíjí ani nepřipravuje na výstavbu. Plocha je využívána k zemědělským účelům.

Jistým problémem rozvoje bydlení ve městě jsou relativně vyšší ceny stavebních pozemků (se zavedenými sítěmi) – orientační průzkum nabídky realitních kanceláří ukázal, že ceny stavebních pozemků pro bydlení se v Kroměříži pohybují mezi cca 850 – 2000 Kč za m<sup>2</sup> s mediánem okolo cca 1030 Kč za m<sup>2</sup>. Ceny tak jsou o něco vyšší než ve srovnatelných městech (kupříkladu Valašské Meziříčí: cca 750 – 900 Kč s mediánem cca 830 Kč za m<sup>2</sup>, Vyškov: cca 500 – 1250 Kč s mediánem okolo cca 800 Kč za m<sup>2</sup>).

Obrázek 3 : Lokalizace rozvojových ploch bydlení ve městě Kroměříž



Zdroj: Mapový server (dostupné na <http://mapy.crr.cz>)

### III.3 Ekonomika, podnikání a trh práce

#### III.3.1 Struktura ekonomicky aktivního obyvatelstva

Podíl ekonomicky aktivního obyvatelstva na celkovém počtu činil v roce 2011 47,6 %, což je o tři procentní body méně než v roce 2001 (v roce 2001 to byla 50,7 %). Z tohoto počtu pak 11 % obyvatel bylo nezaměstnaných (oproti 10 % v roce 2001). V podílu ekonomicky neaktivních obyvatel dominovala v roce 2011 složka nepracujících důchodců, kteří se na ekonomicky neaktivním obyvatelstvu podíleli 53 %, což je o 6 % více, než v roce 2001.

**Tabulka 8: Podíl ekonomicky aktivního a neaktivního obyvatelstva na obyvatelích města Kroměříže (údaje z roku 2011)**

Ekonomická aktivita		Obyvatelstvo celkem		v tom	
		abs.	%	muži	ženy
Obyvatelstvo celkem		29 154	100	13 822	15 332
Ekonomicky aktivní		13 866	47,6	7 265	6 601
v tom	zaměstnaní	12 337	42,3	6 418	5 919
	zaměstnanci, zaměstnavatelé, samostatně činní, pomáhající	11 316	38,8	6 019	5 297
	pracující studenti a učni	185	0,6	97	88
	pracující důchodci	605	2,1	302	303
	v tom ženy na mateřské dovolené	231	0,8	-	231
	nezaměstnaní	1 529	5,2	847	682
	v tom hledající první zaměstnání	275	0,9	158	117
	v tom ostatní nezaměstnaní	1 254	4,3	689	565
Ekonomicky neaktivní		14 236	48,8	5 962	8 274
v tom	nepracující důchodci	7 480	25,7	2 802	4 678
	ostatní s vlastním zdrojem obživy	453	1,6	71	382
	osoby v domácnosti, děti předškolního věku, ostatní závislé osoby	2 218	7,6	1 033	1 185
	žáci, studenti, učni	4 085	14	2 056	2 029
Nezjištěno		1 052	3,6	595	457

 Zdroj: Český statistický úřad (dostupné na [www.czso.cz](http://www.czso.cz))

### III.3.2 Zaměstnanost ekonomicky aktivního obyvatelstva v sektorech národního hospodářství

Ačkoliv je Kroměříž situována do regionu, který má silnou zemědělskou tradici, město samotné je významně orientováno na sektor služeb a to zejména v oblasti cestovního ruchu. Podíl obyvatel pracujících v priméru se pohyboval v roce 2001 kolem 3,3 %. Oblast Hané nemá dostatek nerostných surovin, na území se těží pouze písek, cihlářské hlíny, štěrkopísek a vápenec. V zemědělství má dominantní postavení rostlinná výroba, především obilnářství. Tradiční plodinou pěstovanou na území okresu Kroměříž je sladovnický ječmen. Kroměřížsko patří také k tradičním řepařským oblastem. První cukrovar vznikl v malé obci Rymice již před rokem 1840.

V sekundárním sektoru má významné postavení průmysl potravinářský. V Kroměříži sídlí několik potravinářských závodů, jako jsou firmy Avos a.s., Kmotr a.s. nebo Kromilk a.s.

Vysokou zaměstnanost ve strojírenském průmyslu způsoboval především kroměřížský podnik Magneton, který v roce 2001 zaměstnával více než 1300 osob a držel si stále svoji pozici významného Kroměřížského zaměstnavatele.

Následující tabulka přináší přehled o struktuře zaměstnaných podle odvětví ekonomické činnosti a nejvyššího ukončeného vzdělání. V primárním sektoru národního hospodářství pracovaly v roce 2011 pouze 2 % obyvatel. Oproti roku 2001 došlo poklesu o 1,3 %. Situace v průmyslu se z hlediska zaměstnanosti příliš nezměnila, poklesla pouze o 0,8 % bodu. I ve stavebnictví došlo ve srovnání s rokem 2001 k poklesu z tehdejších 8,1 % na 6,6 % v roce 2011. Naopak k mírnému nárůstu došlo v sektoru obchodu a opravy a údržby motorových vozidel (nárůst na podílu zaměstnaných mezi sčítáními o 0,8 %).

**Tabulka 9 : Struktura ekonomicky aktivních obyvatel podle odvětví ekonomické činnosti a nejvyššího ukončeného vzdělání (údaje z roku 2011)**

Odvětví ekonomické činnosti, nejvyšší ukončené vzdělání	Zaměstnaní celkem		v tom	
	abs.	%	muži	ženy
Zaměstnaní celkem	12 337	100	6 418	5 919
z celku podle odvětví ekonomické činnosti:				
zemědělství, lesnictví, rybářství	245	2	179	66
průmysl	2 731	22,1	1 933	798
stavebnictví	820	6,6	723	97
velkoobchod a maloobchod; opravy a údržba motorových vozidel	1 401	11,4	626	775
doprava a skladování	509	4,1	383	126
ubytování, stravování a pohostinství	333	2,7	135	198
informační a komunikační činnosti	205	1,7	161	44
peněžnictví a pojišťovnictví	254	2,1	115	139
činnosti v oblasti nemovitostí, profesní, vědecké a technické činnosti	860	7	385	475

Odvětví ekonomické činnosti, nejvyšší ukončené vzdělání	Zaměstnaní celkem		v tom	
	abs.	%	muži	ženy
a administrativní a podpůrné činnosti				
veřejná správa a obrana; povinné sociální zabezpečení	946	7,7	495	451
vzdělávání	1 110	9	282	828
zdravotní a sociální péče	1 589	12,9	376	1 213
nezjištěno	894	7,2	442	452
<b>z celku podle nejvyššího ukončeného vzdělání:</b>				
základní vč. neukončeného	516	4,2	228	288
střední vč. vyučení (bez maturity)	3 711	30,1	2 295	1 416
úplné střední (s maturitou)	4 378	35,5	2 008	2 370
nástavbové studium	537	4,4	198	339
vyšší odborné vzdělání	320	2,6	109	211
vysokoškolské	2 829	22,9	1 558	1 271

Zdroj: Český statistický úřad (dostupné na [www.czso.cz](http://www.czso.cz))

V následující tabulce č. 10 přinášíme také pohled na vývoj struktury zaměstnanosti mezi roky 2001 a 2011 na úrovni okresu Kroměříž. Z té je patrné, že mezi roky 2001 a 2011 došlo na území okresu Kroměříž k významnému nárůstu podílu zaměstnaných v terciéru, neboli službách, na úkor primárního a sekundárního sektoru. V rámci sekundárního sektoru se snížil podíl zaměstnaných spíše v průmyslu, zatímco podíl zaměstnaných ve stavebnictví zůstal stabilnější. Přes tento nárůst však stále podíl služeb na zaměstnanosti v okrese Kroměříž nedosahuje průměru České republiky a je nižší o více než 5 %.

**Tabulka 10 : Srovnání podílu zaměstnanosti v sektorech národního hospodářství mezi roky 2001 a 2011 pro úroveň okresu.**

sektor NH	zaměstnaní v okrese Kroměříž				zaměstnaní v ČR	
	2001		2011		2001	2011
	abs.	%	abs.	%	%	%
zaměstnaní	45130	.	47814	.	.	.
I. sektor	2900	6,43	1843	3,9	4,76	3
<i>z toho zemědělství</i>	2455	5,44	1534	3,2	3,79	2,4
II. sektor	20482	45,38	19589	41	40,85	36,2
<i>z toho průmysl</i>	16442	36,43	15657	32,7	31,49	28,5
<i>z toho stavebnictví</i>	4039	8,95	3932	8,2	9,36	7,7
III. sektor	21748	48,19	26382	55,2	54,39	60,8

Zdroj: ČSÚ in Dočkalová, 2012<sup>3</sup>

Při bližším pohledu na zaměstnanost v průmyslových odvětvích můžeme pozorovat pro okres Kroměříž celkový pokles počtu zaměstnaných v tomto sektoru. V rámci jednotlivých odvětví však můžeme zaznamenat také nárůsty podílu zaměstnaných. Nejvyšší nárůst podílu zaměstnaných byl zaznamenán v odvětví strojírenském, o 1,8 %. Naopak největší pokles zaměstnanosti vykázalo odvětví dřevozpracujícího průmyslu, o 4 %.

**Tabulka 11 : Srovnání podílu zaměstnanosti v odvětvích průmyslu mezi roky 2001 a 2011 pro úroveň okresu.**

odvětví průmyslu	zaměstnaní v okrese Kroměříž				zaměstnaní v ČR	
	2001		2011		2001	2011
	abs.	%	abs.	%	%	%
zaměstnaní	45130	.	47814	.	.	.
průmysl celkem	16442	36,4	15657	32,7	31,5	28,5
<i>energetický</i>	999	2,2	67	0,1	1,3	0,8
<i>potravinářský</i>	2421	5,4	1972	4,1	3,8	2,6
<i>TOK</i>	1477	3,3	582	1,2	3,6	1,3
<i>papírenský</i>	280	0,6	583	1,2	2,1	0,8
<i>dřevozpracující</i>	2099	4,7	342	0,7	1,3	0,8
<i>chemický</i>	1752	3,9	2536	5,3	1,8	2,5
<i>skla a stavebních hmot</i>	76	0,2	199	0,4	1,4	1,1
<i>hutnický a kovo­zpracující</i>	1619	3,6	2395	5	4,1	4,7
<i>strojírenský</i>	2819	6,2	3838	8	1,8	7,3
<i>elektrotechnický</i>	817	1,8	1289	2,7	2,4	3
<i>ostatní</i>	1997	4,4	843	1,8	2,2	1,6

Zdroj: ČSÚ in Dočkalová, 2012<sup>3</sup>

### III.3.3 Struktura ekonomických subjektů

V roce 2011 bylo na území města Kroměříže registrováno 6 825 ekonomických subjektů, z nichž ovšem pouze 3 922 vykazovalo aktivitu. Lze předpokládat, že na neaktivních subjektech se výrazně podílí OSVČ bez zaměstnanců, tedy lidé vlastníci živnostenský list, ale nevykazující činnost. Tabulka 12 vyjadřuje počet ekonomických subjektů v jednotlivých letech mezi roky 2006 a 2011, rozdělených do skupin podle počtu zaměstnanců.

<sup>3</sup> DOČKALOVÁ, M. (2012): Vliv ekonomické krize na trhu práce v okrese Kroměříž, bakalářská práce, Přírodovědecká fakulta, Univerzita Palackého v Olomouci, dostupné na [http://geography.upol.cz/soubory/studium/bp/2012-rg/2012\\_Dockalova.pdf](http://geography.upol.cz/soubory/studium/bp/2012-rg/2012_Dockalova.pdf)

V tabulce 13 jsou pak jmenovitě uvedeni největší podniky podle počtu zaměstnanců, mající sídlo v městě Kroměříži.

Největším zaměstnavatelem, který spadá do skupiny nad 1 000 zaměstnanců, je firma ROSA market s.r.o. Je ale otázkou, jaký podíl jejich zaměstnanců je skutečně zaměstnán v Kroměříži vzhledem k povaze podnikání společnosti ROSA market a jejím dalším pobočkám na území České republiky. Z pohledu reálné nabídky pracovních míst je největším zaměstnavatelem v Kroměříži Kroměřížská nemocnice, a.s, která vykazovala k 31.12.2010 celkový počet 761 zaměstnanců. Zajímavým subjektem vypovídající m o situaci v regionu je společnost Magneton, a.s., která ještě v roce 2008 byla s 823 zaměstnanci největším zaměstnavatelem v Kroměříži, ale v posledních letech došlo, zřejmě v souvislosti s ekonomickou krizí, k hospodářskému propadu, který vedl k propouštění. Firma navíc získala v roce 2010 nového majitele, Rovina Group a.s. Hulín, se 100% podílem a byla přejmenována na Pal Magneton, a.s. Počet zaměstnanců klesl v roce 2010 na 289.

**Tabulka 12 : Počet ekonomických subjektů registrovaných na území města Kroměříž (2006-2011)**

	Registrované subjekty						z toho subjekty typu statistický podnik*	
	2006	2007	2008	2009	2010	2011	2010	2011
Ekonomické subjekty celkem	6.688	6.647	6.697	6.617	6.703	6.805	3.768	3.922
<i>Neuvedeno</i>	.	.	3.663	3.498	3.584	3.671	668	803
<i>Bez zam.</i>	.	.	2.032	2.137	2.152	2.184	2.133	2.169
<i>1 - 5 zam.</i>	.	.	660	653	659	642	659	642
<i>6 - 9 zam.</i>	.	.	118	108	96	104	96	104
<i>10 - 19 zam.</i>	.	.	90	89	84	75	84	75
<i>20 - 24 zam.</i>	.	.	18	16	21	17	21	17
<i>25 - 49 zam.</i>	.	.	48	48	49	56	49	56
<i>50 - 99 zam.</i>	.	.	39	39	33	32	33	32
<i>100 - 199 zam.</i>	.	.	17	14	13	11	13	11
<i>200 - 249 zam.</i>	.	.	4	3	2	1	2	1
<i>250 - 499 zam.</i>	.	.	4	9	7	8	7	8
<i>500 - 999 zam.</i>	.	.	4	3	2	3	2	3
<i>1000 - 1499 zam.</i>	.	.	.	.	1	1	1	1

\* jedná se o subjekty, u nichž byla zjištěna aktivita

Zdroj: Český statistický úřad (dostupné na [www.czso.cz](http://www.czso.cz))

**Tabulka 13 : Největší zaměstnavatelské subjekty se sídlem ve městě Kroměříž**

Obchodní jméno	Převažující činnost	Kategorie podle počtu zaměstnanců
ROSA market s.r.o.	Nespecializovaný velkoobchod s potravinami, nápoji a tabákovými výrobky	1000 - 1499
Kroměřížská nemocnice a.s.	Ústavní zdravotní péče	500 - 999
Psychiatrická léčebna	Ústavní zdravotní péče	500 - 999
Fremach Morava, s.r.o.	Výroba ostatních plastových výrobků	250 - 499
Jednota, spotřební družstvo Kroměříž	Maloobchod s převahou potravin, nápojů a tabákových výrobků v nespecializovaných prodejnách	250 - 499
MĚSTO KROMĚŘÍŽ	Všeobecné činnosti veřejné správy	250 - 499
NAVOS, a.s.	Výroba průmyslových krmiv pro hospodářská zvířata	250 - 499
PLASTIKA a.s.	Výroba ostatních plastových výrobků	250 - 499
Sociální služby města Kroměříže, příspěvková organizace	Sociální péče v domovech pro seniory	250 - 499
Střední škola hotelová a služeb Kroměříž	Střední odborné vzdělávání na středních odborných školách	250 - 499
KMOTR - Masna Kroměříž a.s.	Výroba masných výrobků a výrobků z drůbežího masa	200 - 249
Vodovody a kanalizace Kroměříž, a.s.	Shromáždování, úprava a rozvod vody	200 - 249
AEV, spol. s r. o.	Výroba elektrického a elektronického zařízení pro motorová vozidla	100 - 199
Arcibiskupské gymnázium v Kroměříži	Střední všeobecné vzdělávání	100 - 199
AVOS a.s.	Výroba pekařských a cukrářských výrobků, kromě trvanlivých	100 - 199
CORA MANAGEMENT s.r.o.	Všeobecný úklid budov	100 - 199
Česká provincie Kongregace Milosrdných sester sv. Vincence de Paul - Nemocnice Milosrdných sester	Činnosti náboženských organizací	100 - 199
HANÁK NÁBYTEK, a.s.	Výroba kuchyňského nábytku	100 - 199
KM konsult s.r.o.	Činnosti agentur zprostředkujících práci na přechodnou dobu	100 - 199
KRODOS BUS a.s.	Meziměstská pravidelná pozemní osobní doprava	100 - 199
METAFORM-slévárna Al, spol. s r.o.	Výroba odlitků z lehkých neželezných kovů	100 - 199
ÚŘAD PRÁCE V KROMĚŘÍŽI	Regulace a podpora podnikatelského prostředí	100 - 199



Obchodní jméno	Převažující činnost	Kategorie podle počtu zaměstnanců
YUCATANA, a.s.	Maloobchod s převahou potravin, nápojů a tabákových výrobků v nespécializovaných prodejnách	100 - 199
Zemědělský podnik Kvasicko, a.s.	Smíšené hospodářství	100 - 199

Zdroj: Ústav územního rozvoje (dostupné na [www.uur.cz](http://www.uur.cz))

Podle údajů Českého statistického úřadu k datu 31. 12. 2011 převažovala u podnikatelských subjektů v Kroměříži činnost velkoobchodní a maloobchodní (23,4 %) a profesní, vědecké a technické činnosti (13,5 %). V oblasti průmyslu bylo evidováno 12 % ze všech podnikatelských subjektů. Nejfrekventovanější právní formou podnikatelských subjektů byli živnostníci (66,2 %), následováni obchodními společnostmi (13 %). Tabulka 14 podává přehled o diverzifikaci podnikatelských subjektů podle převažující činnosti a právní formy.

**Tabulka 14 : Struktura podnikatelských subjektů města Kroměříže podle převažující činnosti a právní formy k 31. 12. 2011.**

Počet podnikatelských subjektů celkem		abs.	%
		6805	100
podle převažující činnosti	Zemědělství, lesnictví, rybářství	128	1,9
	Průmysl celkem	815	12,0
	Stavebnictví	665	9,8
	Velkoobchod a maloobchod; opravy a údržba motorových vozidel	1595	23,4
	Doprava a skladování	199	2,9
	Ubytování, stravování a pohostinství	332	4,9
	Informační a komunikační činnosti	144	2,1
	Peněžnictví a pojišťovnictví	190	2,8
	Činnosti v oblasti nemovitostí	379	5,6
	Profesní, vědecké a technické činnosti	916	13,5
	Administrativní a podpůrné činnosti	98	1,4
	Veřejná správa a obrana; povinné sociální zabezpečení	13	0,2
	Vzdělávání	149	2,2
	Zdravotní a sociální péče	166	2,4
	Kulturní, zábavní a rekreační činnosti	208	3,1
	Ostatní činnosti	564	8,3
	Činnosti domácností jako zaměstnavatelů; činnosti domácností produkujících blíže neurčené výrobky a služby pro vlastní potřebu	.	.
Činnosti exteritoriálních organizací a orgánů	.	.	

Počet podnikatelských subjektů celkem		abs.	%
		<b>6805</b>	<b>100</b>
	Nezjištěno	244	3,6
podle právní formy	Státní organizace	39	0,6
	Akciové společnosti	72	1,1
	Obchodní společnosti	885	13,0
	Družstevní organizace	21	0,3
	Finanční podniky	.	.
	Živnostníci	4508	66,2
	Samostatně hospodařící rolníci	.	.
	Svobodná povolání	480	7,1
	Zemědělství podnikatelé	45	0,7
	Ostatní právní formy	755	11,1

Zdroj: Český statistický úřad (dostupné na [www.czso.cz](http://www.czso.cz))

### III.3.4 Vyjížd'ka a dojížd'ka za prací

Jak již bylo zmíněno, Kroměříž je přirozeným centrem které na sebe váže řadu služeb a poskytuje pracovní místa pro obyvatele z blízkého i širšího okolí. Podíváme-li se na rozdíl mezi vyjížd'kou a dojížd'kou, má město Kroměříž výrazně kladnou bilanci ve smyslu převažující dojížd'ky pracovních sil.

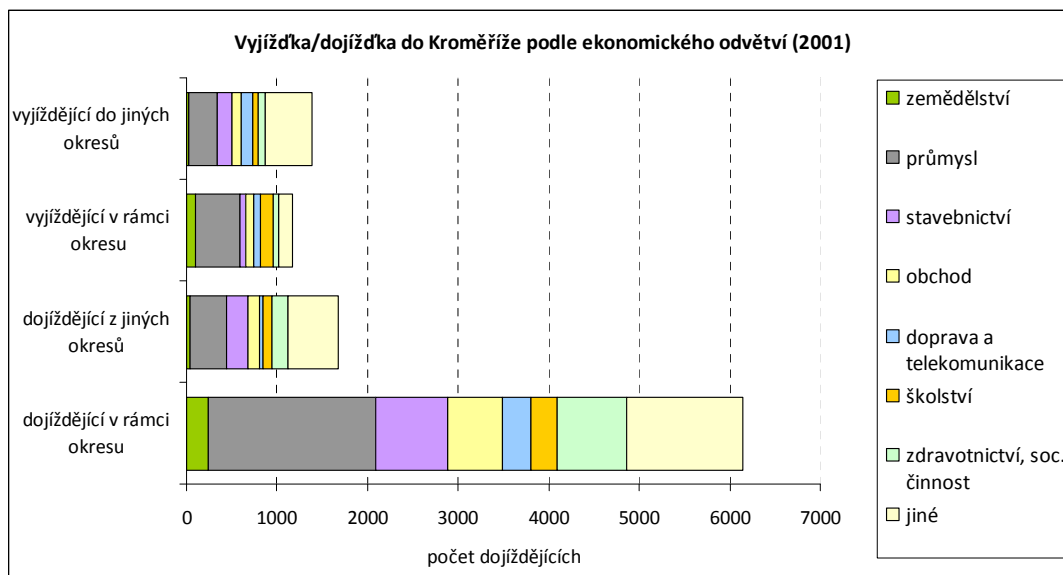
Zatímco z Kroměříže vyjíždělo v roce 2001 za prací 2 621 obyvatel, ve stejném roce jich 7 829 dojíždělo. Rozdíl tak činil 5 208 pracujících. Z grafu 8 lze vyčíst, že nejvíce dojíždějících do Kroměříže bylo zaměstnáno v průmyslovém sektoru a významnými odvětvími bylo také stavebnictví a zdravotnictví. K obcím, ze kterých do Kroměříže dojíždělo nejvíce obyvatel, patří Hulín, Chropyně, Holešov, Zdounky, Morkovice-Slížany a Kojetín, který již spadá do jiného okresu.

Ze skupiny vyjíždějících je také největší podíl pracujících zaměstnaných v průmyslu, následují odvětví stavebnictví a doprava a telekomunikace. K obcím, kam nejčastěji pracující vyjíždějí z Kroměříže, patří Hulín, Zlín, Praha, Chropyně, Holešov, Otrokovice a Brno.

Strukturu dojíždějících a vyjíždějících podle ekonomického odvětví znázorňuje graf 8. V tabulce 15 a 16 je znázorněna struktura ekonomické aktivity dojíždějících a vyjíždějících do/z Kroměříže a délka jejich cesty pro nejvýznamnější dojížd'kové/vyjížd'kové proudy.

Je ovšem zároveň nutné uvést, že nejnovější data o vyjížd'ce a dojížd'ce za prací v Kroměříži pochází z roku 2001, což výrazně snižuje jejich výpovědní hodnotu (data ze SLDB 2011 ještě nejsou publikována). Od roku 2001 totiž je možné zaznamenat několik výrazných vlivů, které mohou mít dopad zejména, co se týče vyjížd'kových trendů. Mezi ně můžeme zařadit zejména otevření Strategické průmyslové zóny v Holešově (která je ovšem spíše potenciálem do budoucna – vzhledem k jejímu otevření v roce 2009 patrně prozatím nebude mít výrazný vliv na dojíždění za prací v Kroměříži) a napojení Kroměříže na dálniční síť, které výrazně snížilo dojezdový čas do Brna a Zlína a v omezenější míře i do Olomouce.

**Graf 8 : Vyjíždka a dojíždka do/z Kroměříže podle ekonomického odvětví**



Zdroj: Český statistický úřad (dostupné na [www.czso.cz](http://www.czso.cz))

**Tabulka 15 : Dojíždějící do města Kroměříž za prací podle odvětví ekonomické činnosti a doby dojíždky (2001)**

	dojíždějící celkem	z toho odvětví ekonomické činnosti								z celkového poč. dojíždí denně	z toho čas v minutách			
		zemědělství, lesnictví	průmysl	staveb	obch	dopr/tel	škol	zdrav/soc	jiné		0-14	15-29	30-59	60+
úhrnem	7829	270	2254	1040	723	357	403	929	1853	6867	850	2610	2943	451
dojíždějící v rámci okresu	6150	235	1852	801	597	315	298	758	1294	5735	733	2307	2416	271
dojíždějící z jiných okresů	1679	35	402	239	126	42	105	171	559	1132	117	303	527	180
Hulín	701	24	206	66	81	33	40	92	159	658	124	277	244	13
Chropyně	581	8	218	53	73	19	25	71	114	543	84	266	186	7
Holešov	490	13	109	65	48	23	25	66	141	442	16	151	235	40
Zdounky	375	10	113	48	37	15	25	58	69	355	18	208	127	2
Morkovice-Slížany	371	9	136	54	32	10	10	37	83	350	10	73	240	26
Kojetín	338	4	134	51	31	6	19	44	49	323	20	137	145	20

Zdroj: Český statistický úřad (dostupné na [www.czso.cz](http://www.czso.cz))

**Tabulka 16 : Vyjíždějící z města Kroměříž za prací podle odvětví ekonomické činnosti a doby vyjížděky (2001)**

	dojíždějící celkem	z toho odvětví ekonomické činnosti								z celkového poč. dojíždí denně	z toho čas v minutách			
		zemědělství, lesnictví	průmysl	staveb	obch	dopr/tel	škol	zdrav/soc	jiné		0-14	15-29	30-59	60+
úhrnem	2621	131	808	233	192	213	187	157	700	1903	240	613	817	229
vyjíždějící v rámci okresu	1172	105	485	69	83	81	132	70	147	1104	180	445	441	38
vyjíždějící do jiných okresů	1381	25	316	157	107	131	53	81	511	792	58	167	372	191
do zahraničí	68	1	7	7	2	1	2	6	42	7	2	1	4	0
Hulín	365	14	183	24	33	41	11	15	44	344	76	142	124	2
Zlín	227	4	52	30	20	14	10	16	81	191	5	22	110	54
Praha	207	4	22	25	30	16	5	11	94	47	3	6	25	13
Chropyně	180	10	117	7	6	1	11	8	20	172	26	75	65	6
Holešov	165	5	62	6	10	7	30	14	31	152	6	49	89	8
Otrokovice	163	3	84	14	5	15	1	5	36	140	2	52	72	14
Brno	160	0	26	21	10	7	10	19	67	74	7	11	22	37

Zdroj : Český statistický úřad (dostupné na [www.czso.cz](http://www.czso.cz))

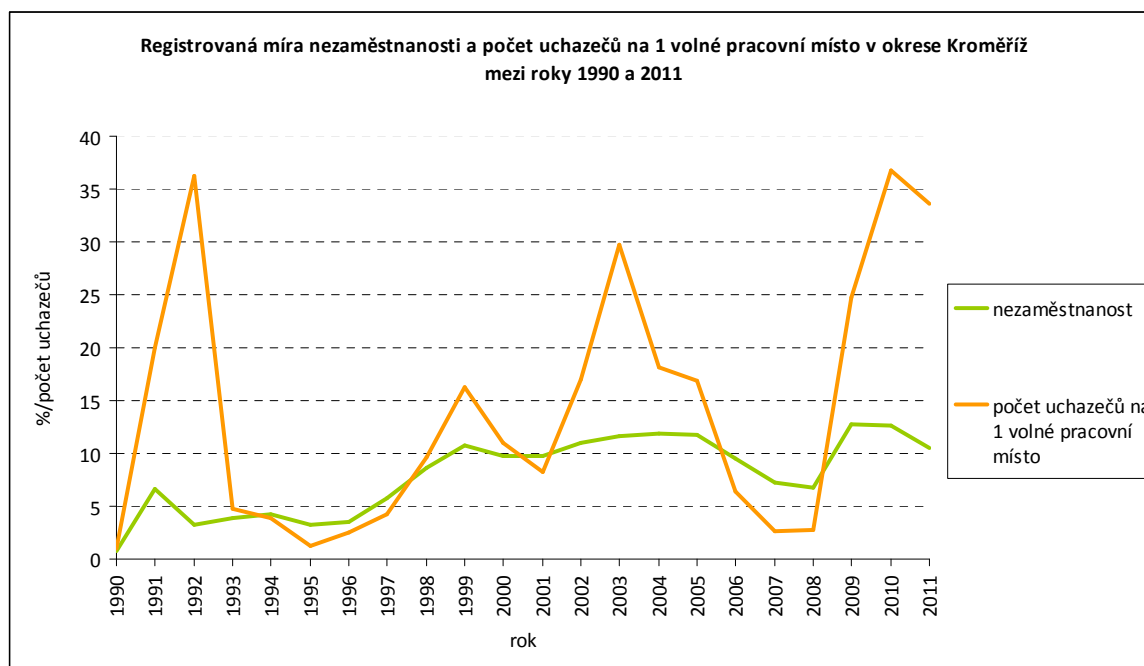
### III.3.5 Nezaměstnanost ve městě Kroměříži

Ve srovnání s celorepublikovým ukazatelem úrovně nezaměstnanosti, jejíž hodnota byla v roce 2012 9,6 %, vykazovalo město Kroměříž v tomto roce nezaměstnanost o 1,2 procentního bodu vyšší, tedy 10,8 %. Nezaměstnanost ORP Kroměříž v roce 2010 pak dosáhla úrovně 12,7 %. Počet uchazečů na 1 volné pracovní místo ve městě Kroměříž byl 21,2, pro ORP Kroměříž tato hodnota dosáhla 31,7, zatímco celá Česká republika vykazovala hodnotu 18,2 uchazeče na 1 volné pracovní místo.

Graf 9 zachycuje vývoj nezaměstnanosti v okrese Kroměříž od roku 1990. Po nárůstu nezaměstnanosti spojeném s transformací ekonomiky na počátku 90. let následovalo období oživení a poklesu nezaměstnanosti polovině 90. let. Zlom nastal v roce 1997, kdy došlo k celorepublikovému zpomalení hospodářského růstu, nárůstu vnější nerovnováhy a poté i měnové krizi. Po období recese a stagnace přišlo opět období růstu a od roku 2004 lze zaznamenat opět pokles nezaměstnanosti. Situace se zlepšovala až do roku 2008, kdy nastal další zvrat v podobě globální finanční krize.

Také z tabulky 17 je patrné, jak se na úrovni nezaměstnanosti projevila ekonomická krize, která byla živnou půdou pro nárůst dlouhodobé nezaměstnanosti, což je ukazatel podílu nezaměstnaných déle než 12 měsíců na celkovém počtu nezaměstnaných. Ta se v roce 2010 pohybovala na úrovni 41 %.

**Graf 9 : Vývoj nezaměstnanosti a počtu uchazečů na 1 volné pracovní místo v okrese Kroměříž mezi roky 1990 a 2011.**



Zdroj: Český statistický úřad (dostupné na [www.czso.cz](http://www.czso.cz))

**Tabulka 17: Nezaměstnanost ve městě Kroměříž strukturovaná podle délky trvání**

rok		2010	2009	2008
počet uchazečů o zaměstnání		1673	1656	1138
z toho podle délky nezaměstnanosti	do 3 měsíců	388	405	.
	3-6 měsíců	312	381	.
	6-9 měsíců	154	213	565
	9-12 měsíců	123	168	
	12 a více měsíců	696	489	404
míra nezaměstnanosti		<b>10,8</b>	<b>10,9</b>	<b>7,2</b>
počet uchazečů na 1 volné místo		21,2	14,8	.

Zdroj: Český statistický úřad (dostupné na [www.czso.cz](http://www.czso.cz))

Tabulka 18 uvádí strukturu uchazečů o zaměstnání podle dosažené úrovně vzdělání. Nejvyšší podíl uchazečů o zaměstnání se rekrutuje z uchazečů se středním odborným

vzděláním ukončeným výučním listem a uchazečů s úplným středním odborným vzděláním s maturitou.

**Tabulka 18 : Počet registrovaných uchazečů o pracovní místo ve městě Kroměříž podle úrovně dosaženého vzdělání v letech 2007-2010**

		2007	2008	2009	2010
<b>struktura uchazečů podle vzdělání</b>	Počet uchazečů celkem	1157	1138	1656	1673
	Bez vzdělání	.	.	.	.
	Neúplné základní vzdělání	.	.	.	.
	Základní vzdělání	262	235	309	330
	Nižší střední vzdělání	.	.	1	1
	Nižší střední odborné vzdělání	.	.	52	41
	Střední odborné vzdělání s výučním listem	.	.	673	651
	Střední nebo střední odborné vzdělání bez maturity i výučního listu	.	.	20	21
	Úplné střední všeobecné vzdělání	.	.	48	51
	Úplné střední odborné vzdělání s vyučením i maturitou	.	.	102	82
	Úplné střední odborné vzdělání s maturitou (bez vyučení)	.	.	305	336
	Vyšší odborné vzdělání	.	.	17	21
	Bakalářské vzdělání	.	.	24	29
	Vysokoškolské vzdělání	.	.	103	106
	Doktorské vzdělání	.	.	2	4
Absolventi škol	67	71	121	114	

Zdroj: Český statistický úřad (dostupné na [www.czso.cz](http://www.czso.cz))

Údaje o počtu registrovaných uchazečů podle dosaženého vzdělání lze pak rámcově srovnat s nabídkou pracovních míst v okrese Kroměříž podle požadované úrovně vzdělání uchazeče. Je třeba si uvědomit, že zde srovnáváme údaje o počtu registrovaných uchazečů v samotném městě Kroměříž v roce 2010 s volnými pracovními místy v okrese Kroměříž v roce 2011. Přes tyto rozdíly v původu dat lze ale usuzovat na propojení či nepropojení nabídky a poptávky na trhu práce v kontextu úrovně vzdělání uchazečů.

Údaje o požadovaném vzdělání uchazečů o práci v okrese Kroměříž v prosinci 2011 jsou uvedeny v tabulce 19. Největší zájem je o vyučené uchazeče se středním odborným vzděláním, což se kryje s nejvyšším počtem uchazečů o pracovní místo s tímto typem vzdělání. Následuje poptávka po zaměstnancích s úplným středním odborným vzděláním s maturitou, což opět koresponduje s profilem uchazečů, kterých je druhý nejvyšší počet s tímto typem vzdělání. Řádově však není trh práce schopen nasýtit požadavky na volná pracovní místa.

**Tabulka 19 : Počet volných pracovních míst ve městě Kroměříž podle požadované úrovně vzdělání uchazeče**

požadovaná úroveň vzdělání	počet volných míst (prosinec 2011)
Bez vzdělání	0
Neúplné základní	0
Základní + praktická škola	24
Nižší střední	1
Nižší střední odborné	0
Střední odborné (vyučení)	80
Střední nebo střední odborné bez maturity a bez vyučení	0
ÚSV	3
ÚSO (vyučení s maturitou)	13
ÚSO s maturitou (bez vyučení)	41
Vyšší odborné	3
Vyšší odborné v konzervatoři	0
Bakalářské	0
Vysokoškolské	19
Doktorské (vědecká výchova)	0
celkem	184

Zdroj: Ministerstvo práce a sociálních věcí (dostupné na [www.mpsv.cz](http://www.mpsv.cz))

### III.3.6 Volná pracovní místa

Nejčerstvější podrobné údaje o volných pracovních místech v okrese Kroměříž poskytuje Ministerstvo práce a sociálních věcí zatím k nejbližšímu období prosinec 2011. Data nejsou poskytována do úrovně obce, ale i do úrovně okresu mají vysokou vypovídací hodnotu vzhledem k dominanci města Kroměříž v rámci okresu Kroměříž.

Největší poptávka po pracovní síle v okrese Kroměříž je na pozice technických a odborných pracovníků, řemeslníků a opravářů (viz tabulka 20). Z tabulky 21 je patrné, že i počet uchazečů o místo v těchto oborech je v absolutních číslech nejvyšší. Řádově se však nabídka s poptávkou výrazně liší. Relativně nejtěžší je najít si práci pro pomocné a nekvalifikované pracovníky, kde se o jedno volné místo ucházelo v prosinci 2011 zhruba 470 uchazečů. O jedno místo na pozici technického a odborného pracovníka se ucházelo 11 nezaměstnaných a na jedno volné místo v oboru řemeslník, opravář to bylo 24 uchazečů.

**Tabulka 20 : Nejfrekventovanější neobsazená volná pracovní místa v okrese Kroměříž (4. čtvrtletí 2011)**

Nejfrekventovanější neobsazená volná pracovní místa podle profese (4. čtvrtletí 2011)	počet
techničtí a odborní pracovníci	47
řemeslníci a opraváři	43
odborní pracovníci v obchodní sféře a veřejné správě	34
obsluha strojů a zařízení, montéři	28
pracovníci ve službách a prodeji	19
kovodělníci, strojírenští dělníci a pracovníci	19
řidiči a obsluha pojízdných zařízení	19
specialisté v oblasti zdravotnictví	14
řemeslníci a kvalifikovaní pracovníci na stavbách	12

Zdroj: Ministerstvo práce a sociálních věcí (dostupné na [www.mpsv.cz](http://www.mpsv.cz))

**Tabulka 21 : Uchazeči o práci a volná pracovní místa v okrese Kroměříž v roce 2011**

	březen 2011		červen 2011		září 2011		prosinec 2011	
	uchazeči	volná pracovní místa	uchazeči	volná pracovní místa	uchazeči	volná pracovní místa	uchazeči	volná pracovní místa
Zaměstnanci v ozbrojených silách	0	0	0	0	0	0	1	0
Zákonodárci a řídicí pracovníci	55	12	44	7	45	11	52	6
Specialisté	266	29	264	34	270	24	238	28
Techničtí a odborní pracovníci	668	39	601	35	564	46	529	47
Úředníci	548	7	560	11	636	7	644	7
Pracovníci ve službách a prodeji	1138	23	1043	40	1086	35	1 117	19
Kvalifikovaní pracovníci v zemědělství, lesnictví a rybářství	99	2	67	0	69	0	95	2
Řemeslníci a opraváři	1230	39	836	62	867	48	1 044	43
Obsluha strojů a zařízení, montéři	577	20	440	22	410	17	478	28
Pomocní a nekvalifikovaní pracovníci	2040	1	1884	13	1774	4	1 882	4
Nezařazení	75	0	73	0	56	0	101	0
celkem	6696	172	5812	224	5777	192	6181	184



Zdroj: Ministerstvo práce a sociálních věcí (dostupné na [www.mpsv.cz](http://www.mpsv.cz))

### **III.3.7 Shrnutí ekonomického vývoje v posledních letech**

Okres Kroměříž patří spolu s okresem Vsetín k okresům s dlouhodobě nejvyšší mírou nezaměstnanosti ve Zlínském kraji. Do roku 1999 byla nejvyšší míra nezaměstnanosti v okrese Vsetín, od tohoto roku však již první místo obsazuje okres Kroměříž.

V souvislosti s celosvětovou ekonomickou krizí došlo ke konci roku 2008 k výraznému zhoršení situace na trhu práce. Okres Kroměříž se s následky krize vyrovnával velmi špatně, pracovní místa ubývala a rostl počet registrovaných nezaměstnaných. V porovnání s Českou republikou měl okres Kroměříž míru nezaměstnanosti vždy vyšší, někdy dokonce i o 2 procentní body. Nejhorší situace byla v únoru 2012, kdy míra nezaměstnanosti dosáhla téměř 14 %. Od tohoto období se situace postupně začala zlepšovat a v říjnu 2011 došlo k poklesu nezaměstnanosti pod 10 %.

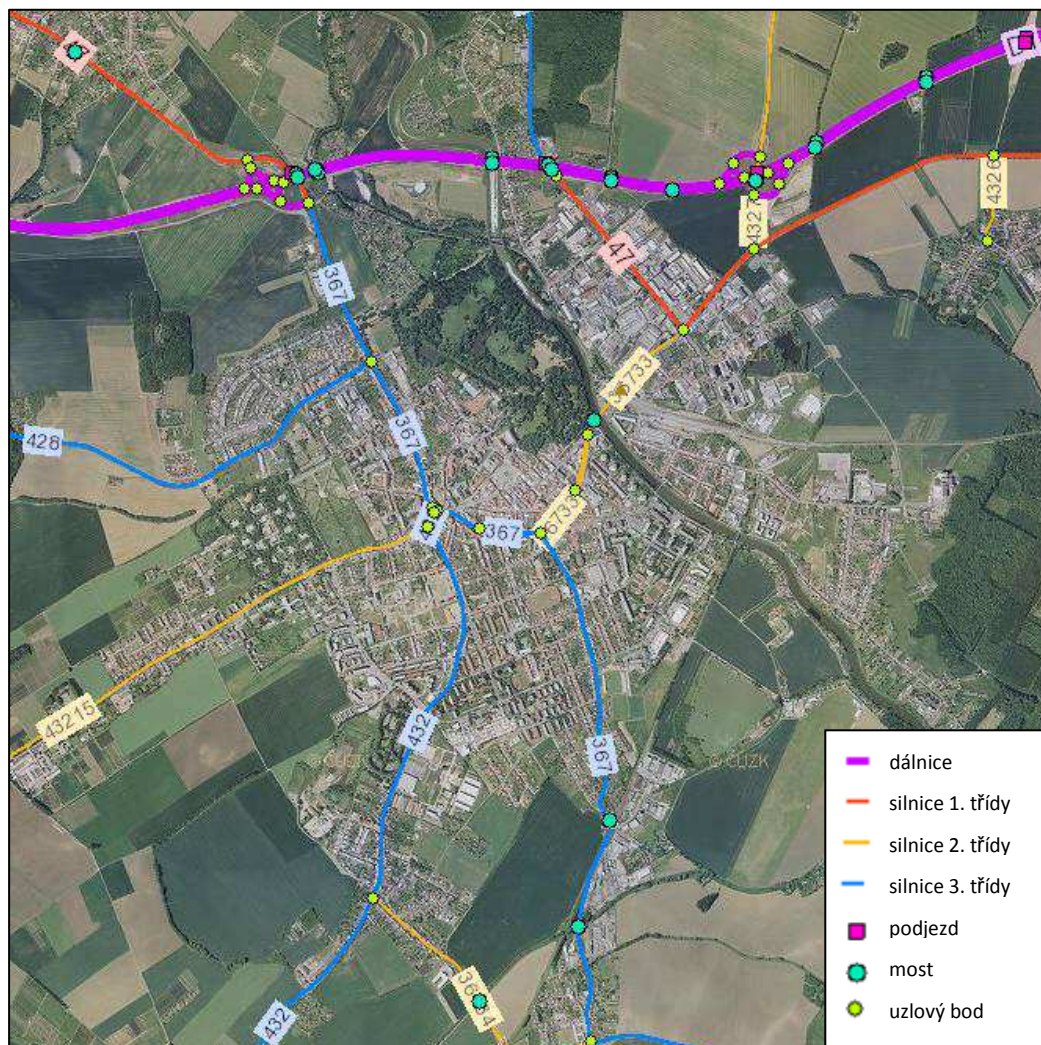
Ekonomická krize také výrazně ovlivnila problémové skupiny obyvatel, stejně tak jako jednotlivé průmyslové podniky. Například firma Magneton byla nucena propustit více než polovinu svých zaměstnanců a dostala se do platové neschopnosti. Naštěstí byla odkoupena hulínskou firmou Rovina výroba i počet zaměstnanců se opět začaly navyšovat.

## **III.4 Doprava**

### **III.4.1 Silniční doprava**

Situace Kroměříže z hlediska silniční dopravy naznačila v posledních letech významné změny v souvislosti s dobudováváním dálnice D1. V září 2009 došlo k zprovoznění úseku mezi Vyškovem a Kroměříží, která tak získala přímé dálniční napojení na Brno a Prahu. V prosinci 2010 byl zprovozněn úsek Kroměříž-východ – Hulín dálnice D1 a navazující úsek Hulín – Skalka rychlostní silnice R55, čímž bylo významně zkvalitněno napojení Zlína a Zlínského kraje na dálniční síť. V červenci 2011 pak byla dokončena stavba Kroměříž-východ – Říkovice. Součástí stavby dálnice D1 je šest nových mostů a tzv. inundační mosty, které hrají významnou roli při povodních.

**Obrázek 4 : Základní silniční síť v okolí města Kroměříže**



Zdroj: Národní geoportál INSPIRE (dostupné na <http://geoportal.gov.cz>)

Ve východo-západním směru dálnice D1 absorbuje část dopravy dříve probíhající na úsecích silnice I/47 mezi Hulínem a Vyškovem a v severo-j jižním směru pak silnice I/55 mezi Uherským Hradištěm a Olomoucí. Pro meziměstskou dopravu však zůstávají tyto komunikace nadále významnými a využívanými.

Ze silnic II. třídy prochází přímo územím města silnice II/432 (Kyjov – Kroměříž), II/367 (Tlumačov – Kroměříž-napojení na D1) a II/428 (Drysice – Kroměříž).

Podle Generelu dopravy Zlínského kraje je naplánován do budoucna obchvat Kroměříže, který by zajistil napojení na dálnici D1 z jižního směru bez nutnosti tranzitu samotným městem. Proti původnímu návrhu, kdy měl obchvat podle plánu protínat biokoridor Bagrák a několik soukromých pozemků, se zvedla vlna kritiky. Nově navržená trasa obchvatu již vede mimo toto území a soukromé pozemky, ale je delší a existuje obava, že ji řidiči proto budou méně využívat.

Podle údajů ředitelství silnic a dálnic prochází územím okresu Kroměříž silniční síť následující délky pro jednotlivé typy silnic:

**Tabulka 22 : Délka jednotlivých tříd silnic na území okresu Kroměříž**

	km
dálnice	16,6
rychlostní silnice	7,5
silnice I. třídy	29,9
silnice II. třídy	170,7
silnice III. třídy	333,1
celkem	557,8

Zdroj: Ředitelství silnic a dálnic (dostupné na [www.rsd.cz](http://www.rsd.cz))

Na obrázku 5 jsou vyznačeny úseky silnic, na kterých bylo prováděno sčítání dopravy v roce 2010. Nejvytíženější komunikace jsou označeny červenou barvou. V případě Kroměříže je to komunikace R 47 spojující Kroměříž s Hulínem, navazující na dálnici a pokračující do středu města jako silnice s číslem 36733. Nejvytíženější úsek je mezi světelnou křižovatkou u Husova náměstí po křižovatkou ulic Kaplanova a Hulínská. Tato silnice je velmi významná, protože představuje pro motoristy jedinou možnost spojení mezi oběma částmi města na jednotlivých březích řeky Moravy. Dopravní vytiženost v tomto úseku ilustruje tabulka 23.

**Tabulka 23 : Dopravní vytiženost na úseku silnice 36733 mezi Husovým náměstím a křižovatkou ulic Hulínská a Kaplanova**

roční průměr denních intenzit dopravy (voz/den)	těžká motorová vozidla	osobní a dodávková vozidla	jednostopá motorová vozidla	součet všech vozidel	cyklisté
všechny dny	2064	14544	195	16803	654
pracovní dny (Po-Pá)	2544	15420	173	18137	n.a.
volné dny (mimo svátky)	864	12353	249	13466	n.a.

Zdroj: Celostátní sčítání dopravy 2010 (dostupné na <http://scitani2010.rsd.cz>)

Kroměříž při své velikosti téměř 30 tisíc obyvatel postrádá ve svém urbanizovaném území další most přes řeku Moravu, který by propojil průmyslový severovýchod s vlastními obytnými a obchodně společenskými částmi města.

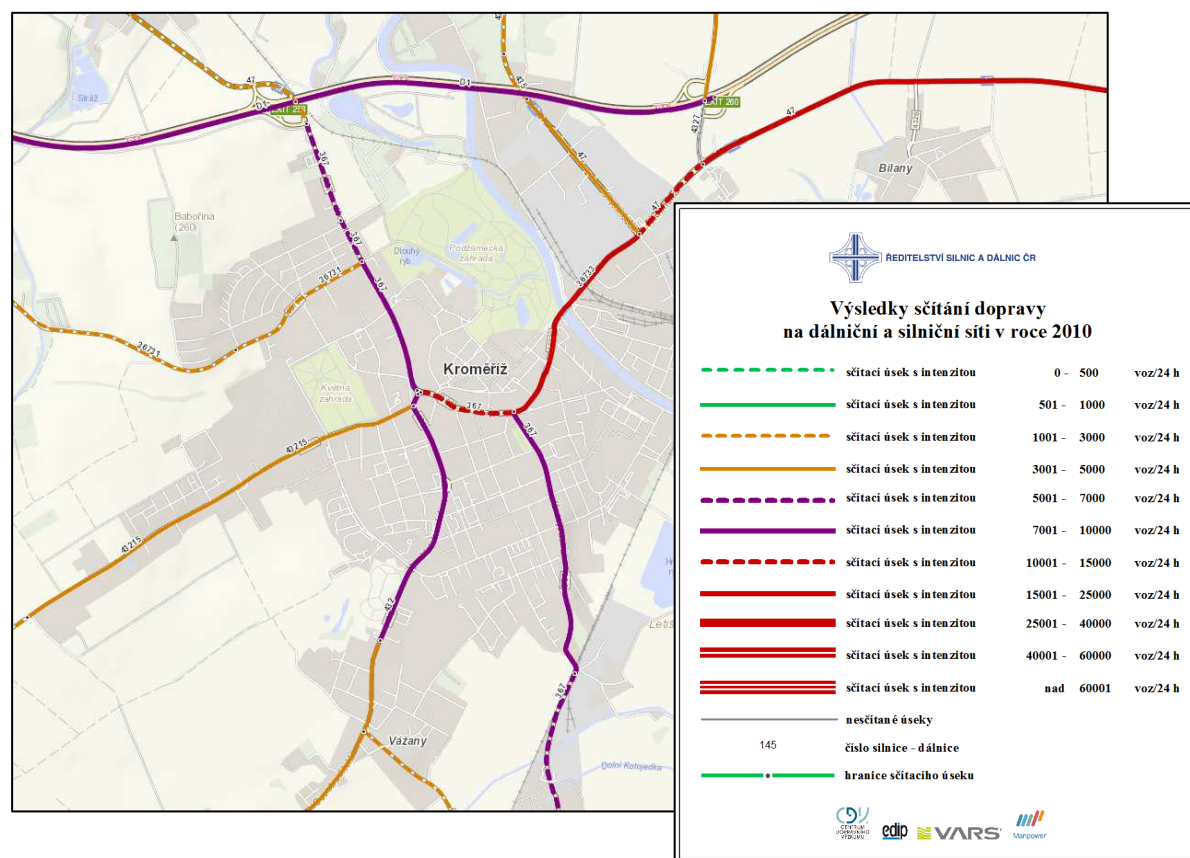
Ve středu města na úseku silnice č. 367 mezi světelnou křižovatkou u Husova náměstí a náměstím Míru pak dosahuje doprava těchto intenzit:

**Tabulka 24 : Dopravní vytíženost na silnici č. 367 mezi Husovým náměstím a náměstím Míru**

roční průměr denních intenzit dopravy (voz/den)	těžká motorová vozidla	osobní a dodávková vozidla	jednostopá motorová vozidla	součet všech vozidel	cyklisté
všechny dny	1481	10580	116	12177	353
pracovní dny (Po-Pá)	1827	11474	103	13404	n.a.
volné dny (mimo svátky)	618	8345	148	9111	n.a.

Zdroj: Celostátní sčítání dopravy 2010 ([dostupné na http://scitani2010.rsd.cz](http://scitani2010.rsd.cz))

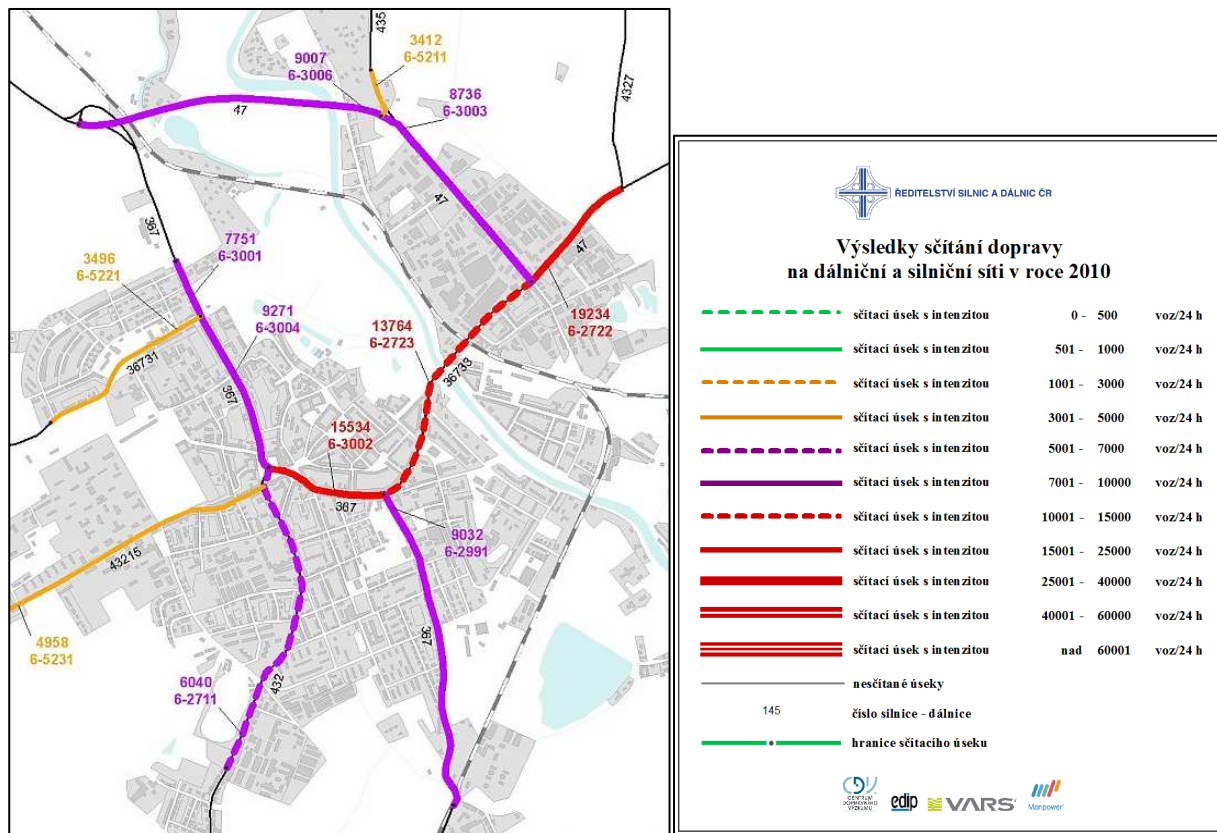
**Obrázek 5 : Intenzita dopravy podle Celostátního sčítání dopravy 2010 v Kroměříži a blízkém okolí**



Zdroj: Celostátní sčítání dopravy 2010 ([dostupné na http://scitani2010.rsd.cz](http://scitani2010.rsd.cz))

Na dálničních úsecích Kroměříž-západ a Kroměříž-východ bylo při Sčítání dopravy vyhodnoceno průměrné množství vozidel za jeden den na 9504, respektive 8557 vozidel. V obou dálničních úsecích převažovala vozidla osobní a dodávková (s přívěsem či bez), která na celkovém množství vozidel představovala cca 80 %. Druhou nejčetnější skupinou byla těžká motorová vozidla.

Obrázek 6 : Intenzita dopravy podle Celostátního sčítání dopravy 2005 v Kroměříži a blízkém okolí.



Zdroj: Celostátní sčítání dopravy 2005 (dostupné na <http://www.scitani2005.rsd.cz>)

Tabulka 25 : Srovnání počtu vozidel na jednotlivých měřených úsecích v Kroměříži v letech 2005 a 2010

č. úseku	průměrný počet vozidel / den		Index změny
	2005	2010	
6-2711	6040	7752	128,3
6-2722	19234	12529	65,1
6-2723	13764	16803	122,1
6-2991	9032	9170	101,5
6-3001	7751	6788	87,6
6-3002	15534	12177	78,4
6-3003	8736	3568	40,8
6-3004	9271	7620	82,2
6-3006	9007	8557	95,0
6-5211	3412	2557	74,9
6-5221	3496	2918	83,5
6-5231	4958	4393	88,6

Zdroj: <http://www.scitani2005.rsd.cz/mesta/zl/kromeriz.jpg>

Ze srovnání obrázků 5 a 6 a z tabulky 25 lze vyčíst změnu intenzity dopravy na sčítaných komunikacích mezi roky 2005 a 2010. Nejvyšší relativní nárůst intenzity dopravy byl zaznamenán na silnici II/432 v úseku ulice Velehradská, kde index změny dosáhl hodnoty 128,3. K objemově nejvyššímu nárůstu došlo na silnici 36733, kde došlo k navýšení o cca 3000 vozidel za den. Zajímavý je pokles intenzity na úseku silnice II/367 mezi Husovým náměstím a náměstím Míru, který byl v roce 2005 nejvytíženějším úsekem v Kroměříži a kde byl zaznamenán pokles intenzity dopravy o více než 3300 vozidel denně.

Největší změna pak byla zaznamenána na úseku R 47 na ulici Kaplanova, kde díky dobudování dálnice došlo k snížení intenzity dopravy téměř 60 %.

### III.4.2 Železniční doprava

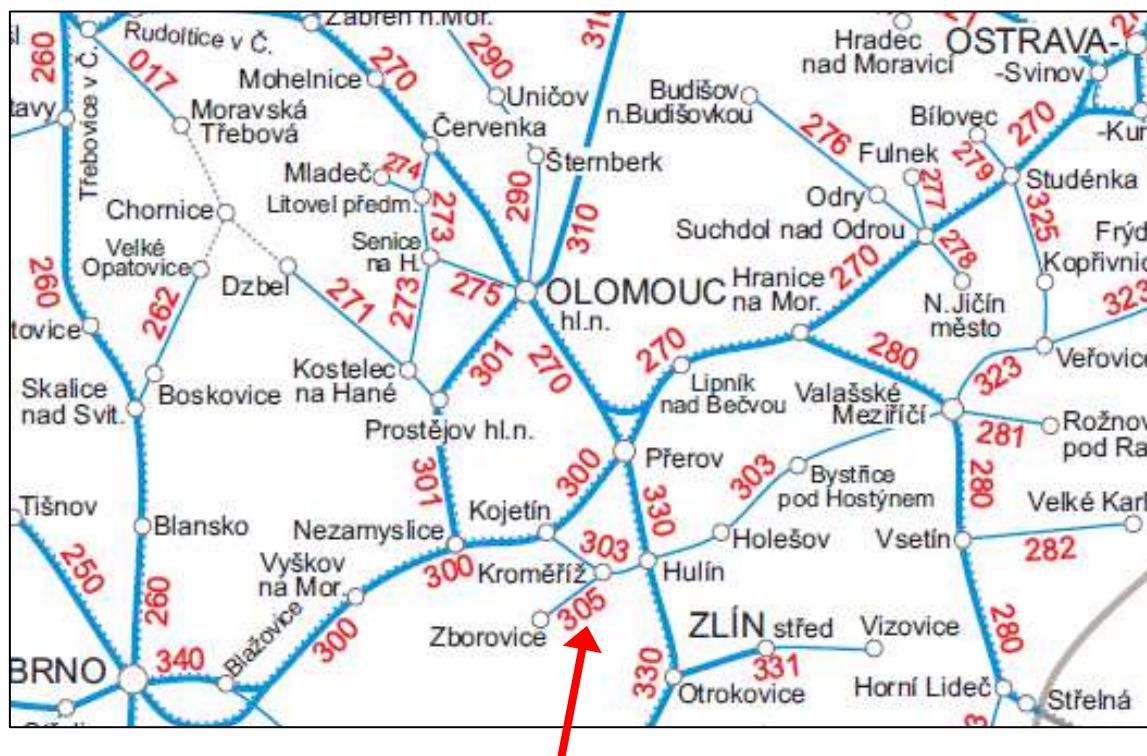
Funkce železniční dopravy je v případě města Kroměříže spíše doplňková. Pozice Kroměříže v rámci železniční sítě ČR je znázorněna na obrázku 7. Městem prochází dvě železniční tratě:

- ❖ trať č. 303 Kojetín – Kroměříž – Hulín – Valašské Meziříčí
- ❖ trať č. 305 Zborovice – Kroměříž.

Trať 305 má pouze místní význam a vypravuje ve všední dny 8 vlaků v každém směru mezi Kroměříží a Zborovicemi, o víkendu pak o 2 vlaky v každém směru méně. Podle obsluhovaných časů je patrné, že se jedná o spoje obsluhující doby nástupu do zaměstnání a škol a odjezdu zpět do místa bydliště. Tato trať je vzhledem ke své ztrátovosti ohrožena a uvažuje se nad jejím možným zrušením.

Trať 303 se napojuje v Kojetíně na trať 300, na které obsluhují rychlíky mezi Brnem a Bohumínem a je zároveň mezinárodním spojením Vídeň – Varšava.

**Obrázek 7 : Schéma železniční sítě a pozice Kroměříže v síti železniční dopravy**



Zdroj: Česká dráhy (dostupné na [www.cd.cz](http://www.cd.cz))

Na území města Kroměříž se nachází dvě železniční stanice – železniční stanice Kroměříž a železniční stanice Kotojedy. Železniční stanice Kroměříž, ve které zastavují všechny typy vlaků včetně rychlíků, prošla v letech 2008-2009 rekonstrukcí.

### III.4.3 Autobusová doprava

#### III.4.3.1 Městská hromadná doprava

Městskou hromadnou dopravu zajišťuje na území města Kroměříž společnost Kroměřížské technické služby, s.r.o, která v současnosti provozuje 8 linek hromadné autobusové dopravy. Trasy těchto osmi linek jsou:

- ❖ 775001 Linka č.1-Nádraží-Nemocnice, psych. léčebna-Výzkumný ústav
- ❖ 775002 Linka č.2-Nádraží-Nemocnice, parkoviště-Vážany, točna
- ❖ 775003 Okružní linka č.3-Nádraží-Nemocnice, parkoviště-Zachar-Nádraží
- ❖ 775004 Okružní linka č.4-Nádraží-OSKOL-SLOVAN-Nemocnice, parkoviště-Lindovka-Nádraží
- ❖ 775005 Linka č.5-Horní Zahrady,točna-Nádraží-Slovan-Vážany
- ❖ 775006 Okružní linka č.6 Nádraží-Lindovka-Nemocnice, parkoviště-Nádraží

- ❖ 775007 Linka č.7 Dolní zahrady-Nádraží-Zachar-Nemocnice psych.léčebna-Výzkumný ústav
- ❖ 775008 Linka č.8 Výzkumný ústav-Nemocnice, parkoviště-Nádraží-Dolní Zahrady

Podle jízdního řádu jsou nejméně obsluhovanými linkami linka č. 8 s jedenácti obsluženými spoji ve všední den (ne vždy v plné délce trasy) a okružní linka č.4 s devíti obsluženými spoji ve všední den. Frekvence spojů o víkendech a ve státem uznané svátky je výrazně nižší.<sup>4</sup>

### III.4.3.2 Linky veřejné autobusové dopravy

Společnost KRODOS a.s. zajišťuje regionální autobusovou dopravu spojující město Kroměříž s obcemi v jeho zázemí. Níže jsou uvedeny linky, které společnost Krodos provozuje se zastávkou na území města:

- ❖ 770010 Kroměříž - Chropyně - Záhříví
- ❖ 770020 Kroměříž - Morkovice - Slížany - Pačlavice
- ❖ 770030 Kroměříž - Zlobice -Dřínov
- ❖ 770031 Kroměříž - Zborovice - Dřínov
- ❖ 770040 Kroměříž - Zlobice, Bojanovice - Kojetín - Prostějov
- ❖ 770050 Kroměříž - Tlumačov - Otrokovice - Zlín
- ❖ 770051 Kroměříž - Bělov - Otrokovice - Zlín
- ❖ 770052 Kroměříž - Kvasice - Bělov - Karolín
- ❖ 770060 Kroměříž - Střílky - Koryčany - Kyjov
- ❖ 770071 Kroměříž - Kostelany
- ❖ 770080 Kroměříž - Bařice - Velké Těšany -Lubná
- ❖ 770081 Kroměříž - Bařice - Velké Těšany
- ❖ 770090 Kroměříž - Hulín - Míškovice
- ❖ 770100 Kroměříž - Kyselovice -Chropyně - Přerov
- ❖ 770101 Kroměříž - Kyselovice -Chropyně
- ❖ 770110 Kroměříž - Zborovice - Morkovice - Slížany - Pačlavice
- ❖ 770120 Kroměříž - Soběsuky - Zdounky, Divoky
- ❖ 770140 Kroměříž - Rataje - Litenčice - Brankovice
- ❖ 770150 Kroměříž - Rataje
- ❖ 770180 Kroměříž - Bystřice p/H - Zlín - Bystřička (Cyklobus)

<sup>4</sup> Zdroj: Kroměřížské technické služby (dostupné na <http://www.kmts.cz/jizdni-rady>)



- ❖ 770190 Kroměříž - Holešov - Bystřice p. Host. - Rajnochovice
- ❖ 770230 Kroměříž - Tovačov - Olomouc
- ❖ 770300 Kroměříž - Hulín - Kostelec u Hol., Karlovice
- ❖ 770320 Kroměříž - Kostelec u Hol., Karlovice - Němčice
- ❖ 770420 Bystřice p. Host. - Holešov - Kroměříž
- ❖ 770430 Bystřice p. Host. - Kroměříž - Vyškov - Brno
- ❖ 770431 Kroměříž - Morkovice - Vyškov - Brno
- ❖ 770440 Rusava - Holešov - Kroměříž
- ❖ 820901 Zlín - Kroměříž - Praha (dálková linka)

Kromě firmy KRODOS a.s. operují své linky i jiní autobusoví dopravci, např. ČSAD Vsetín nebo společnost Tourbus a.s. Autobusová doprava zajišťovaná jinými dopravci představuje tyto linky mající svoji zastávku v městě Kroměříž:

- ❖ 720270 Zlín – Brno
- ❖ 780630 Zlín - Prostějov
- ❖ 820221 Zlín – Kroměříž - Brno
- ❖ 820224 Luhačovice-Zlín-Kroměříž-Brno-Praha
- ❖ 820225 Valašské Klobouky-Slavičín-Luhačovice-Zlín-Brno-Praha
- ❖ 820226 Zlín-Holešov-Kroměříž-Vyškov-Brno
- ❖ 820651 Zlín – Kroměříž
- ❖ 820811 Zlín - Prostějov
- ❖ 940035 Vsetín-Rožnov pod Radhoštěm-Zlín-Kroměříž-Brno<sup>5</sup>

### III.4.4 Vodní doprava

Význam vodní dopravy pro obslužnost města je minimální. Vodní doprava probíhající na řece Moravě má pouze rekreační charakter. Pro podporu využívání vodní cesty jsou plánovány dvě stěžejní stavby, jednak vybudování přístaviště v Kroměříži a hlavně vybudování plavení komory v Bělově, která by prodloužila a splavnila Baťův kanál (v současnosti 53 km dlouhý, spojující Otrokovice s obcí Skalica na Slovensku) až do Kroměříže. Vybudování přístavu v Kroměříži má potenciál pro rozvoj turismu, vzhledem k jeho propojení s cyklostezkou a cyklotrasou podél Baťova kanálu.

<sup>5</sup> Zdroje: Jízdní řády (dostupné na [www.idos.cz](http://www.idos.cz)); ČSAD Vsetín (dostupné na <http://www.csadv.cz>); Tourbus, a.s. (dostupné na <http://www.tourbus.cz>)

### III.4.5 Cyklistická doprava

Podpora cyklistická doprava ve městě roste vzhledem k její relativní nenáročnosti z hlediska infrastruktury a pořizovací ceny pro uživatele (ve srovnání s automobilovou dopravou), malým negativním dopadem na životní prostředí a převážně pozitivním vlivem na zdravotní stav uživatelů tohoto typu dopravy.

Jako problematická se jeví bezpečnost cyklistů vzhledem k absenci bezpečných tras účelového charakteru, například mezi Kroměříží a Zdounkami ( po silnici II/432).

Páteří stávající sítě cyklotras procházejících městem je trasa D1, uváděná pod názvem Moravská stezka. Ta je vedena západním okrajem Zlínského kraje ve směru sever – jih a je v současnosti vyznačena v území jako trasa č. 47. Trasa, která je součástí sítě EuroVelo (trasa EuroVelo č. 9), je vedena z Polska a zajišťuje vazby z Olomouckého kraje ve směru Bezměrov – Postoupky – Kroměříž – Kvasice – Napajedla – Staré Město – Uherské Hradiště – Uherský Ostroh, odkud dále vede do kraje Jihomoravského s napojením na Slovensko. Tato trasa má funkci jak rekreační, tak obslužnou a je tak využívána pro cesty do škol a do zaměstnání pro obyvatele v blízkém i širším okolí města Kroměříže.

Další významnou cyklotrasou je trasa R3, která spojuje Kroměříž s městy Hulín, Holešov, Bystřici pod Hostýnem, Valašské Meziříčí a Rožnov pod Radhoštěm. V území je vyznačena jako trasa 5033. Tato trasa je napojena na významnou regionální trasu R1 ve městě Koryčany a je vedena mírně zvlněným terénem a v údolích řek Kotojedky, Rusavy, Loučky a Rožnovské Bečvy. Trasa je z větší části vedena po významově nižších cyklotrasách, současně využívá plánovaných úseků podél řeky Kotojedky, v údolí řeky Rusavy a plánované cyklotrasy Bečva. Trasa je přínosem jak pro rozvoj turistiky a cestovního ruchu, tak pro rozvoj pravidelného využívání kola jako dopravního prostředku do zaměstnání, do škol a na úřady (např. v úsecích Kotojedy – Kroměříž). (koncepce rozvoje cyklo dopravy na území zlínského kraje, 2004)

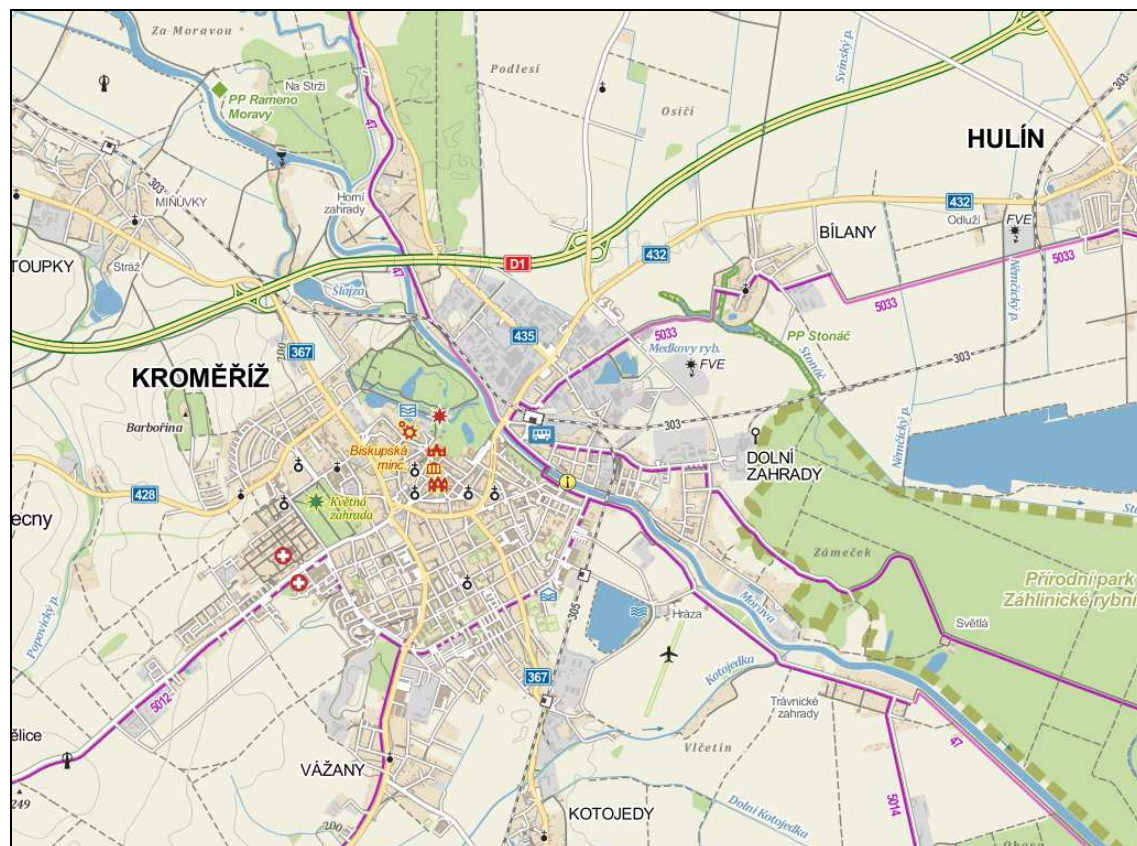
Tyto a další cyklotrasy procházející územím města Kroměříže jsou uvedeny v tabulce 26.

**Tabulka 26 : Seznam cyklotras procházejících městem Kroměříž**

číslo cyklotrasy	průběh vedení cyklotrasy
47	Olomouc-Tovačov-Chropyně-Kroměříž-Otrokovice-Uherské Hradiště-Uherský Ostroh-Strážnice-Hodonín
5012	Kroměříž-Rataje-Zdounky-Střilky-Koryčany
5014	Kroměříž Trávník-Velké Těšany-Kudlovice-Staré Město u UH
5020	Kroměříž-Jarohněvice-Kostelany
5033	Kroměříž-Hulín-Holešov-Bystřice pod Hostýnem-Kelč-Hustopeče nad Bečvou

Zdroj: Mapový portál [www.mapy.cz](http://www.mapy.cz)

**Obrázek 8 : Cyklotrasy procházející městem Kroměříž**



Zdroj: Mapový portál [www.mapy.cz](http://www.mapy.cz)

### III.4.6 Letecká doprava

Letecká doprava provozovaná v městě Kroměříži má sportovně-rekreační charakter a nepřispívá tak významně k lepší dostupnosti a propojenosti. Město Kroměříž disponuje cvičným sportovním letištěm, které se nachází jihovýchodně od centra města. Na tomto letišti provozovaném Aeroklubem Kroměříž mohou vzlétat a přistávat letouny, vrtulníky, kluzáky a ultralehká letadla.

Nejbližší vnitrostátní a mezinárodní letiště se nachází v Brně-Tuřanech, dále pak ve Vídni, Bratislavě a Praze. Kroměřížská nemocnice má ve svém areálu heliport pro přistávání vrtulníků letecké záchranné služby.

## III.5 Technická infrastruktura

### III.5.1 Vodní hospodářství

Město Kroměříž tvoří, hovoříme-li o inženýrských sítích, společně s jeho místními částmi Vážany a Kotojedy kompaktní celek. V současné době město disponuje komplexním systémem jednotné kanalizace s centrálním čištěním odpadních vod v městské čistírně. Kanalizace a ČOV jsou v majetku VaK Kroměříž, a.s. Stejně tak veřejný vodovod města Kroměříž je ve správě společnosti VaK Kroměříž. Na tento vodovod jsou připojeni všichni obyvatelé města. Veřejný vodovod města Kroměříže je součástí velkého celku – Skupinového vodovodu Kroměříž s vlastními zdroji, úpravnou vody, centrální akumulací a centrálním ovládacím systémem. Zdroje pitné vody pro potřeby města a skupinového vodovodu Kroměříž jsou podzemní vody jímány jak v prostoru města, tak v prostoru přilehlých obcí. Obrázek 8 znázorňuje ochranná pásma vodních zdrojů a místa odběrů podzemních a povrchových vod pro lidskou potřebu nad 500m<sup>3</sup>/měsíc nebo 6000m<sup>3</sup>/rok. Využívanými prameništi jsou: Podzámecká zahrada, Postoupky - Hradisko - Miřůvky, Břest, Hulín, Břestský les a Plešovec. Vydatnost těchto pramenišť je uvedena v tabulce 27.

**Tabulka 27 : Vydatnost pramenišť využívaných jako zásobování pitnou vodou pro Kroměříž**

Zdroj vody - podzemní voda v prameništi	Vydatnost (l/s)
Podzámecká zahrada	35
Postoupky-Hradisko-Miřůvky	60
Břest	60
Hulín	75
Břestský les	35
Plešovec	25
Vydatnost celkem	290

Zdroj: Územní plán města Kroměříže (dostupné na <http://www.mesto-kromeriz.cz>)

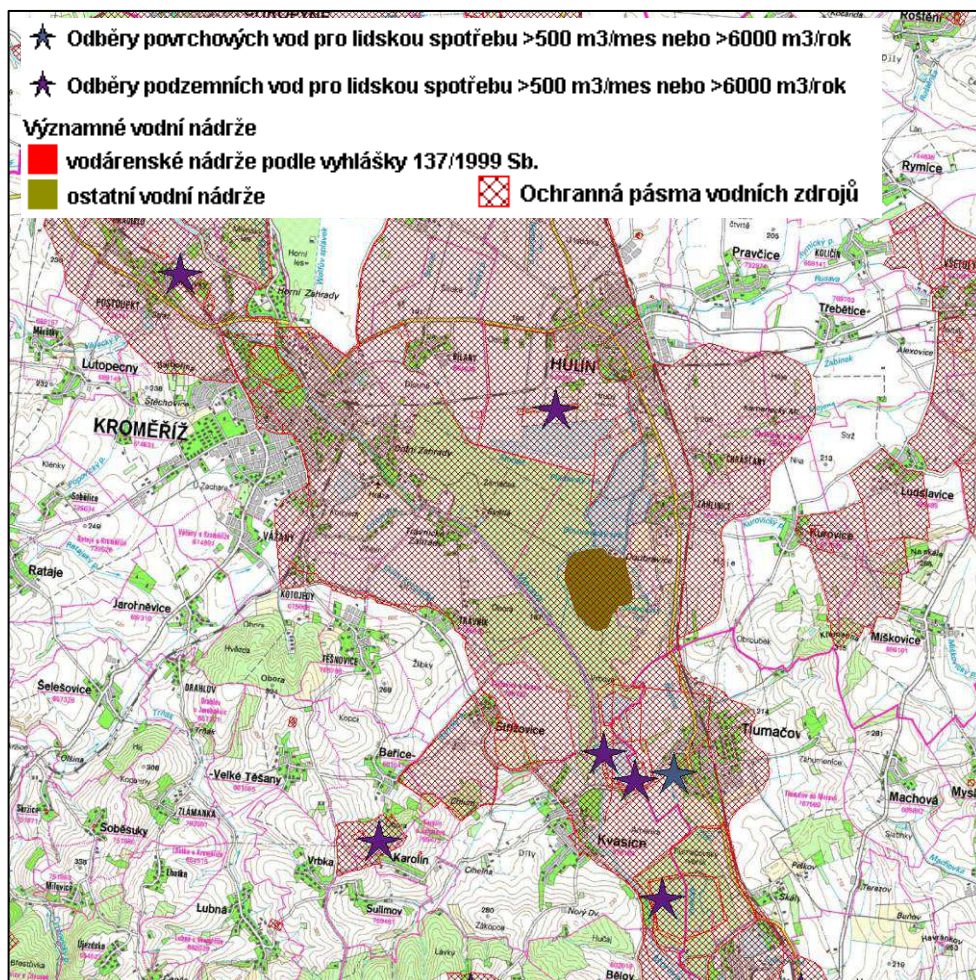
Kromě vody z prameniště Břest je veškerá voda ze zdrojů čerpána do úpravně vody situované na pravém břehu řeky Moravy v blízkosti Podzámecké zahrady. V areálu úpravně se nachází centrální dispečink pro jímací území, čerpací stanice a vodojemy. V roce 2012 byla zahájena její rekonstrukce s termínem dokončení 2013 a cenou 152 milionů Kč.

Z akumulační nádrže v úpravně vody je voda čerpána do vodojemu Barbořina a odtud je gravitačně v rozsahu jednoho pásma zásobováno město Kroměříž. Rozvodná síť je z různých materiálů (ocel, litina, PVC, PE), ale převážná část je z litiny v profilech DN 60-500 a je různého stáží. Přes rozvodnou síť je napojena řada obcí, které jsou součástí skupinového vodovodu.

Délka rozvodné vodovodní sítě ve městě činí v současnosti 71 290 m s počtem přípojek 4 567 kusů.

Stávající systém zásobování vodou (akumulace, tlakové poměry v síti) je vyhovující, je však třeba rekonstruovat nevyhovující úseky vodovodního potrubí (nevyhovující materiál, kapacita, stáří). V roce 1997 byla při povodni zaplavena prameniště a ČOV Kroměříž.

Obrázek 9 : Ochranná pásma vodních zdrojů ve městě Kroměříž a okolí.



Zdroj: Hydroekologický informační systém VÚV TGM (dostupné na <http://heis.vuv.cz>)

Situace v místních částech města Kroměříž:

**Bílany** jsou místní část města Kroměříž. Leží asi 3 km východně od města Kroměříž, na odbočce ze státní silnice II-432 Kroměříž - Hulín. Zástavba má převážně venkovský charakter. Okrajem zástavby protéká potok Stonáč. Bílany se rozkládají v nadmořské výšce cca 192 m n.m. Obec Bílany má vybudován veřejný vodovod z roku 1970 (v majetku a správě VaK Kroměříž, a.s.), který zásobuje cca 95 % obyvatel. Na k.ú. obce se nachází důležitý zdroj vody - prameniště Hradisko, sloužící jako zdroj vody pro skupinový vodovod Kroměříž.

**Drahlov** se rozkládá v nadmořské výšce 198 - 225 m n.m. Obec Drahlov má vybudován veřejný vodovod (majetek města Kroměříže, ve správě VaK Kroměříž, a.s.), zdrojem vody je skupinový vodovod Kroměříž.

**Hradisko** se rozkládá v nadmořské výšce 192 - 220 m n.m. Obec Hradisko má vybudován veřejný vodovod a je na něj napojeno 100 % obyvatelstva. Vodovod je součástí skupinového vodovodu Kroměříž. Na k.ú. obce se nachází důležitý zdroj vody - prameniště Hradisko.

**Kotojedy** se rozprostírají v nadmořské výšce 190 - 195 m n.m. Obec Kotojedy má vybudován veřejný vodovod a je na něj napojeno 100 % obyvatelstva. Vodovod je součástí skupinového vodovodu Kroměříž.

**Postoupky** - zástavba se rozkládá v nadmořské výšce 192 - 207 m n.m. V k.ú. se nachází prameniště vody Postoupky a Miňůvky. Obec Postoupky má vybudován veřejný vodovod / z roku 1971), jenž je součástí skupinového vodovodu Kroměříž ( v majetku i správě VaK Kroměříž, a.s.). Z vodojemu Barbořina je veden azbestocementový přívodní řad do Postoupek, na který navazuje rozvodná síť z litinového potrubí.

**Šelešovice** se nachází v nadmořské výšce 203-230 m n.m. Je zde vybudován veřejný vodovod, který je v majetku města Kroměříž a správě VaK Kroměříž, a.s.

**Těšnovice** - zástavba se rozkládá v nadmořské výšce 205 - 255 m n.m. Obec Těšnovice má vybudován veřejný vodovod (ve správě i majetku VaK Kroměříž, a.s.), zdrojem vody je skupinový vodovod Kroměříž.

**Trávník** se rozkládá v nadmořské výšce 188 - 205 m n.m. Obec Trávník má vybudován veřejný vodovod ( v majetku města Kroměříž, ve správě VaK Kroměříž, a.s.), zdrojem vody je skupinový vodovod Kroměříž.

**Vážany** - zástavba se rozprostírá v nadmořské výšce 194 - 205 m n.m. Obec Vážany má vybudován veřejný vodovod a je na něj napojeno 100% obyvatel. Vodovod je součástí skupinového vodovodu Kroměříž.

**Zlámanka** - zástavba se rozkládá se v nadmořské výšce 225 - 250 m n.m. Městská část je od roku 1996 napojena na skupinový vodovod Kvasicko se zdrojem vody v úpravně vod Tlumačov. Vodovod je v majetku města Kroměříže, v provozu VaK Kroměříž, a.s.<sup>6</sup>

### III.5.1.1 Odkanalizování

Město Kroměříž má vybudovanou kanalizační síť převážně jednotného charakteru s čistírnou odpadních vod budovanou v 70. letech a rekonstruovanou v roce 2004 za cenu 202,6 mil. Kč. Kanalizační síť byla budována postupně a je v rozdílném technickém stavu. Nejstarší část kanalizační sítě je ve středu města, s rozšiřováním výstavby byla budována hlavní část kanalizace v 50. a 60. letech 20. století. Odpadní vody z pravobřežní části města jsou přečerpávány šnekovou čerpací stanicí do levobřežního sběrače „B“ a zaústějí do čerpací stanice čistírny odpadních vod. Do stokové sítě města a na čističku odpadních vod jsou zaústěny přes čerpací stanici Kotojedy odpadní vody z Vážan, přes čerpací stanici Bílany odpadní vody z Bílan. Čerpací stanice Bílany byla projektována i pro odpadní vody ze Skaštic.

<sup>6</sup> Zdroj: Územní plán města Kroměříže (dostupné na <http://www.mesto-kromeriz.cz>), Strategický plán města Kroměříže - Aktualizace na léta 2012-2020)

Čistírna odpadních vod je provedena jako mechanicko-biologická s anaerobním vyhníváním kalu. Kapacita čistírny je 66 250 EO pro max. průtok 280 l/s splašků.

Délka jednotné kanalizační sítě DN 200-2200 je v současnosti 66 303 m s počtem přípojek 4 184 kusů. V současnosti je napojeno na tuto síť 21 404 obyvatel, tedy cca 80 %.

Jednotná stoková síť odvádí odpadní vody z částí města a je rozdělena na povodí několika kmenových sběračů. Po odlehčení jsou odpadní vody vedeny na čističku odpadních vod na levém břehu řeky Moravy. U nových odlehčovacích objektů do Moravy jsou osazeny čerpací stanice pro případ vysoké hladiny vody v řece.

Situace stokové sítě v jednotlivých částech města:

**Bílany** – V obci je provedena jednotná kanalizace. Odpadní vody jsou přečerpávány do kanalizačního sběrače v Kroměříži a dál na ČOV Kroměříž. Kanalizace je v majetku města Kroměříže.

**Drahlov** – V obci je vybudována kanalizace, odpadní vody jsou po individuálním předčištění vypouštěny do místní vodoteče. Nová zástavba má vybudovány bezodtokové jímky s následným vyvážením. Není zde vybudováno centrální čištění odpadních vod.

**Postoupky** - V místní části Postoupky je vybudovaná jednotná kanalizace, která je ukončena na mechanicko-biologické ČOV (cca 1 340 EO). Součástí čistírny je přečerpávací stanice dešťových vod.

**Hradisko** – V lokalitě Hradisko je vybudovaná jednotná kanalizační síť, která je napojena na stávající kanalizaci v místní části Postoupky. Čištění odpadních vod je zajišťováno na mechanicko-biologické ČOV Postoupky.

**Kotojedy** - V lokalitě Kotojedy je vybudovaná jednotná kanalizace. Odpadní vody se čerpají do sítě města Kroměříž a dále na ČOV Kroměříž.

**Těšnovice** - V lokalitě Těšnovice je vybudovaná jednotná kanalizace. Odpadní vody jsou po individuálním předčištění vypouštěny do vodotečí. Nová část zástavby má vybudovány žumpy na vyvážení. Není zde vybudováno centrální čištění odpadních vod. Velkovýkrma vepřů má řešeno vodní hospodářství samostatně a nezávisle na místní kanalizaci. Má vybudované výtlačné potrubí kejdy zaústěné na ČOV Kroměříž.

**Trávník** - Trávník má vybudovanou kombinovanou kanalizaci ukončenou na mechanicko-biologické ČOV. Odtok z ČOV je zaústěn do Dolní Kotojedky. Kapacita ČOV je určena jen pro místní část Trávník – cca 400 EO. Část zástavby má vybudovány jímky na vyvážení. Extravilánové vody jsou zaústěny samostatně do Dolní Kotojedky.

**Vážany** - V lokalitě Vážany je vybudovaná jednotná kanalizační síť, recipientem je potok Zacharka. Odpadní vody z této lokality jsou likvidovány na mechanicko-biologické ČOV Kroměříž.

**Zlámanka** - Lokalita Zlámanka má vybudovanou jednotnou kanalizaci, kanalizace netvoří jednotnou soustavu, jednotlivé stoky jsou vyústěny samostatně do recipientu. Odpadní vody jsou po individuálním předčištění odváděny kanalizací do vodoteče. Nová zástavba má

vybudovány bezodtokové jímky s následným vyvážením. Není zde vybudováno centrální čištění odpadních vod.<sup>7</sup>

Na celkovém množství vodného a stočného v roce 2012 ve městě Kroměříž se větším podílem (56 %) podílí průmysl ve srovnání s odběry obyvatelstva. Detailněji v tabulce 28.

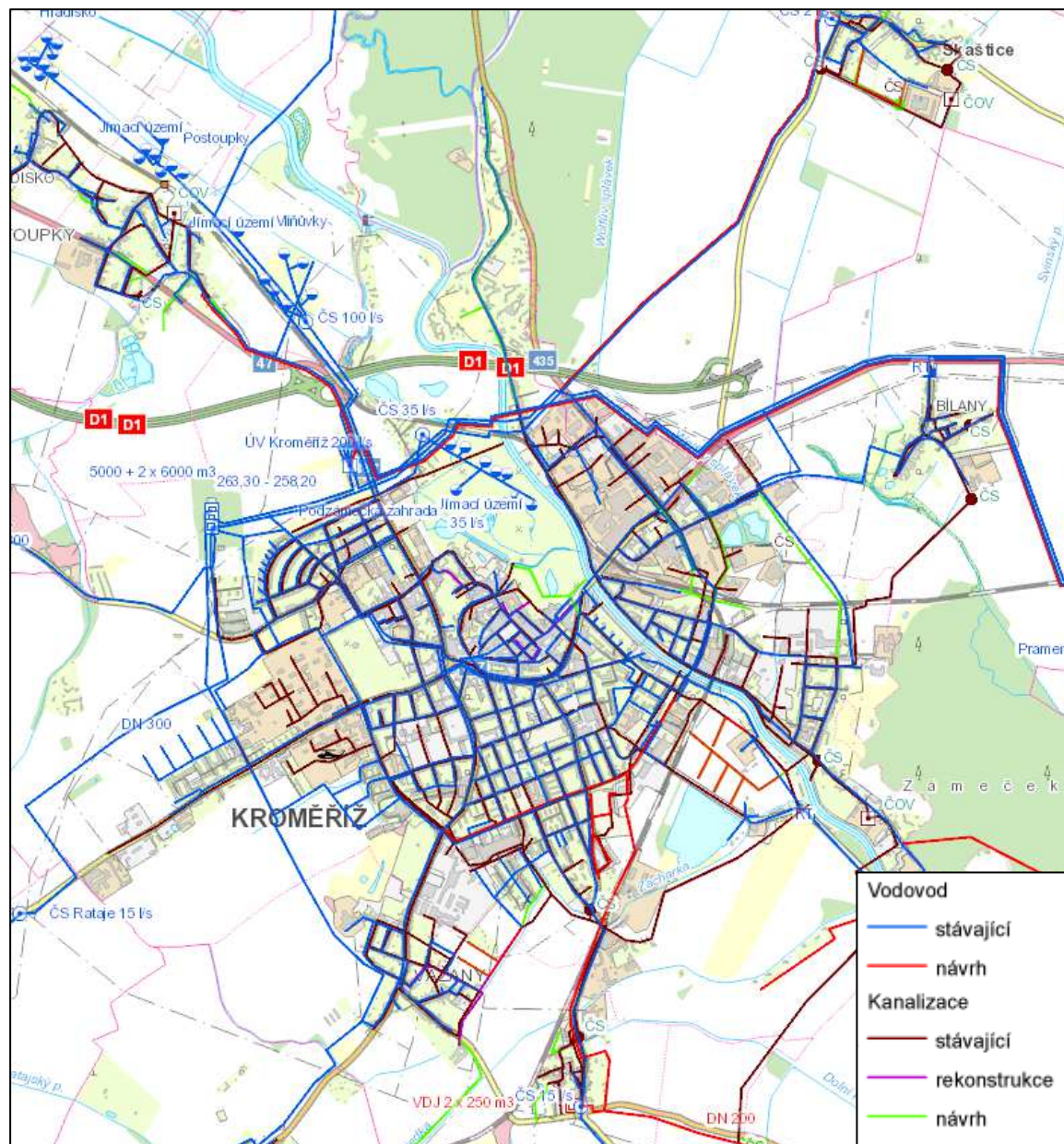
**Tabulka 28 : Vodné a stočné ve městě Kroměříž v roce 2012**

	Průmysl			Obyvatelstvo			Celkem		
	Vodné m <sup>3</sup>	Stočné m <sup>3</sup>	Celkem V+S m <sup>3</sup>	Vodné m <sup>3</sup>	Stočné m <sup>3</sup>	Celkem V+S m <sup>3</sup>	Vodné m <sup>3</sup>	Stočné m <sup>3</sup>	Celkem V+S m <sup>3</sup>
Kroměříž	999582	1502550	2502132	943644	918157	1861801	1943226	2420707	4363933
Postoupky	14079	2180	16259	16580	11253	27833	30659	13433	44092
Šelešovice	117	1038	1155	5238	4615	9853	5355	5653	11008
Trávník	1133	1638	2771	8423	6026	14449	9556	7664	17220
Zlámna	60	593	653	2541	2089	4630	2601	2682	5283
Bílany	514	130	644	11026	9721	20747	11540	9851	21391
Drahlov	37	6	43	1860	1873	3733	1897	1879	3776
Těšnovice	910	0	910	10486	0	10486	11396	0	11396
Hradisko	241	0	241	7461	4716	12177	7702	4716	12418
celkem m <sup>3</sup>	1016673	1508135	2524808	1007259	958450	1965709	2023932	2466585	4490517

Zdroj: VaK Kroměříž, a.s.

<sup>7</sup> Zdroj: Územní plán města Kroměříže (dostupné na <http://www.mesto-kromeriz.cz>), Strategický plán města Kroměříže - Aktualizace na léta 2012-2020)



**Obrázek 10 : Plán vodovodů a kanalizací ve městě Kroměříž**


Zdroj: Zlínský kraj (dostupné na <http://vms4.kr-zlinsky.cz>)

## III.5.2 Energetika

### III.5.2.1 Zásobování plynem

Město Kroměříž je plošně plynofikováno, zástavba je tedy na celém území města zásobována plynem. Středotlaké regulační stanice ve městě jsou napájeny z vysokotlakých regulačních stanic. Rozvodná síť v Kroměříži je středotlaká a nízkotlaká. Středotlaké plynovody zásobují hlavně středotlaké regulační stanice a větší uzlové body – maloodběry, které nemohou být napojeny na nízkotlakou síť.

Většina plynovodů ve městě je nízkotlakých a slouží k zásobování domácnosti obyvatelstva. Plány rekonstrukce stávajících rozvodů nízkotlaké sítě se odvíjí od stáří a stanovené životnosti potrubí (cca 40 let).

Podle zákona č.458/2000 Sb. jsou plynárenská zařízení chráněna ochrannými a bezpečnostními pásmy. Ochranná pásma slouží k zajištění bezpečného a spolehlivého provozu plynárenského zařízení. Bezpečnostní pásma jsou určena k zamezení nebo zmírnění účinků případných havárií plynových zařízení a k ochraně života, zdraví a majetku osob.

### **III.5.2.2 Zásobování teplem**

Centrální zásobování teplem (CZT) je systém vytápění, kdy teplo je vyráběno centrálně v jednom zdroji a následně teplotními sítěmi rozváděno do více objektů. V Kroměříži je několik oblastí zásobených z CZT, do kterých dodávají teplo tyto dvě společnosti – **TECHEM, spol. s r.o. Praha** a **Správa majetku města Kroměříže**, která spravuje plynovou kotelnu PK5 v oblasti Zachar. Do ní je přiveden bioplyn z bývalé skládky u cihelny a s čerpáním bioplynu se počítá na dobu 5 až 7 let.

Největší kotelnu, která není součástí CZT je plynová kotelna pro nemocnici a psychiatrickou léčebnu, nacházející se v areálu psychiatrie.

Vlastní kotelnu na levém břehu Moravy mají firmy Magneton a Kronos, která vlastní kotelnu s kogenerací, do které v problémových obdobích dodával teplo i TECHEM.

Ostatní zástavba je zásobována z objektových nebo soukromých kotelen, převážně plynových. Z finančních důvodů v poslední době dochází k odpojování některých subjektů od systému CZT.

Převážná většina rodinných domků má zavedeno individuální zásobování teplem z kotlů na spalování zemního plynu.

Bezpečnostní a ochranná pásma zařízení na výrobu či rozvod tepelné energie jsou stanovena zákonem 458/2000 Sb. § 87.

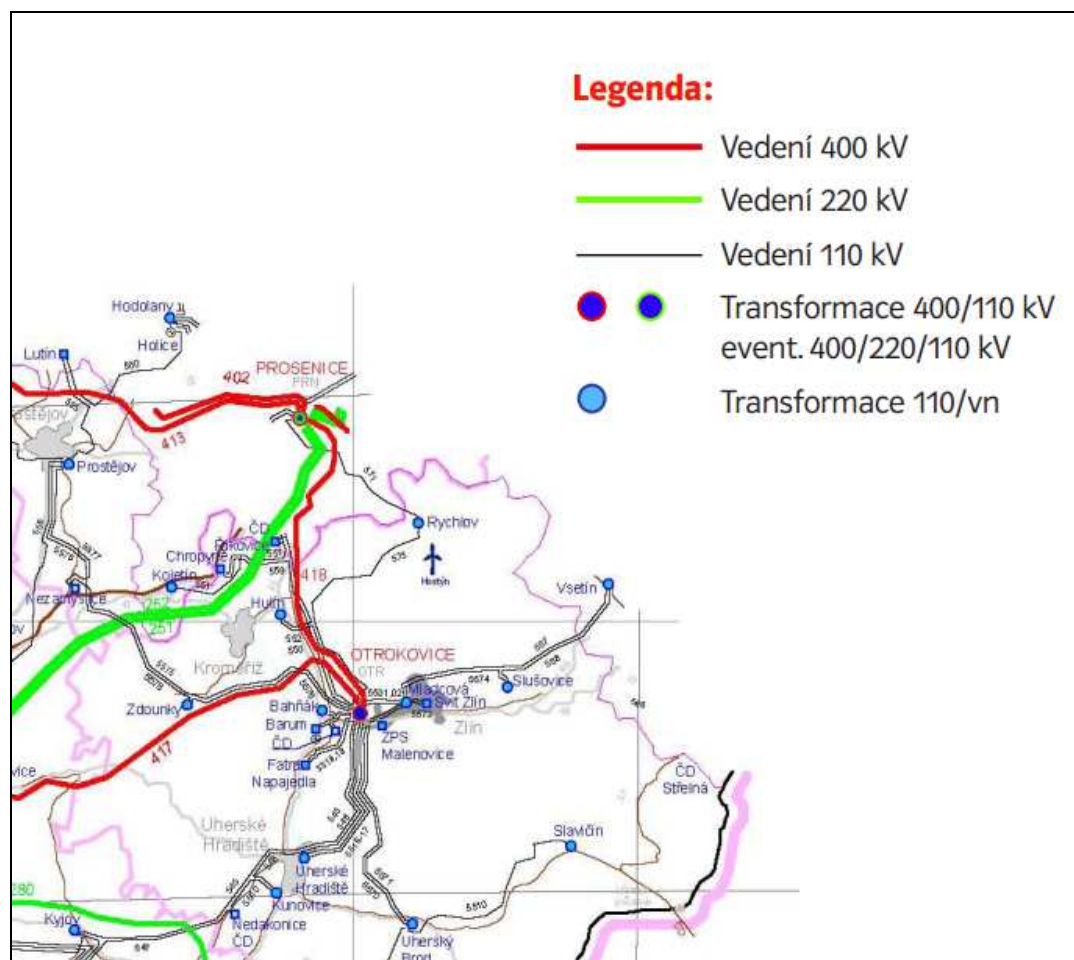
### **III.5.2.3 Zásobování elektrickou energií**

Distributorem elektrické energie ve městě Kroměříž je společnost E.ON Distribuce, a.s. Schéma distribuční sítě společnosti v širším okolí Kroměříže znázorňuje obrázek 12. Přenosová kapacita vedení i transformačních stanic ve městě je z hlediska kapacity dostatečná.<sup>8</sup>

---

<sup>8</sup> Zdroj: Územní plán města Kroměříže (dostupné na <http://www.mesto-kromeriz.cz>)

**Obrázek 11 : Schéma distribuční sítě společnosti E.ON Distribuce v okolí Kroměříže**



Zdroj: E-ON Distribuce (dostupné na <http://www.eon.cz>)

Na pravém břehu řeky Moravy v severní části města Kroměříž je postavena malá vodní elektrárna Strž z 20. let 20. století, se třemi Kaplanovými turbínami a celkovým instalovaným výkonem 2140 kW. Provozovatelem této elektrárny je společnost Energo-Pro a.s., Svitavy.

### III.5.3 Telekomunikace a radiokomunikace

Na území města je zajištěno dostatečné pokrytí signálem u všech tří operátorů (O2, T-Mobile a Vodafone). Území je rovněž pokryto televizním a rozhlasovým vysíláním. Z vysílače Zlín je město Kroměříž pokryto digitálním signálem vysílacích sítí Multiplex 1, Multiplex 2 i Multiplex 3 (viz. tabulka 30)

**Tabulka 29 : Přehled vysílacích sítí pokrývajících území města Kroměříž a jejich programů**

Vysílací síť	Provozovatel	Vysílané programy
Multiplex 1	Česká televize	ČT1, ČT2, ČT4 SPORT, ČT24, ČRo1-Radiožurnál, ČRo2-Praha, ČRo3-Vltava, ČRo Leonardo, ČRo D-dur, ČRo Rádio Česko, ČRo Radio Wave
Multiplex 2	České Radiokomunikace	TV Nova, Nova Cinema, Prima Family, Prima Cool, TV Barrandov
Multiplex 3	Czech Digital Group a. s.	Prima LOVE, Pětka, TV Óčko, Šlágr TV, TV ZAK, TV GENUS, TV Polar, Jihočeská TV, VČTV, TV Morava, TV Vysočina, Rádio Proglas

Zdroj: České radiokomunikace (dostupné na <http://www.radiokomunikace.cz>)

## III.6 Sociální prostředí

### III.6.1 Zdravotní a sociální služby

Vzhledem k postavení Kroměříže jako centra regionu (okresní město, SO ORP) je jeho nabídka služeb v oblasti sociální a zdravotní široká, protože slouží nejen obyvatelům města ale i jeho širšího zázemí. Pro samotné obyvatele města je to poměrně příznivá situace, protože se mohou obrátit se svými problémy v této oblasti na pestrou škálu zařízení. Přehled zdravotnických zařízení je součástí tabulky 30. Pro srovnání je zde uveden i počet jednotlivých typů zařízení na území okresu Kroměříž. Z celkového počtu zdravotnických zařízení v okrese Kroměříž se jich 52 % nachází přímo ve městě Kroměříž. Podíl počtu zaměstnanců je pak ještě nepoměrně vyšší.

Významnými subjekty jsou Kroměřížská nemocnice, a.s, která podle údajů Výroční zprávy z roku 2010 disponuje 479 lůžky a počet pacientů za rok převyšuje 240 tisíc osob a jejíž personál provozuje celkem 18 specializovaných oddělení. Dalším významným subjektem je Psychiatrická léčebna v Kroměříži (s dvaceti specializovanými odděleními plus dětským oddělením) a Zdravotnická záchranná služba Zlínského kraje.

**Tabulka 30 : Počty zdravotnických zařízení ve městě Kroměříž a v okrese Kroměříž v roce 2011**

	počet zařízení okres Kroměříž	počet zařízení město Kroměříž
nemocnice	1	1
odborné léčebné ústavy	2	2
<i>léčebna dlouhodobě nemocných</i>	1	1
<i>psychiatrická léčebna pro dospělé</i>	1	1
samostatná ambulantní zařízení	290	156
<i>primární péče</i>	144	62
<i>praktický lékař pro dospělé</i>	52	18
<i>praktický lékař pro děti</i>	19	5
<i>zubní lékař</i>	59	31
<i>ženský lékař</i>	14	8
<i>samostatná ordinace lékaře specialisty</i>	71	51
<i>ostatní ambulantní zařízení</i>	75	53
zvláštní zdravotnická zařízení	8	3
<i>jesle a další dětská zařízení</i>	1	1
<i>dopravní a záchranná zdravotnická služba</i>	6	1
<i>jiné</i>	1	1
zařízení lékárenské péče	29	12
<i>lékárny vč. odloučených odd. výdaje léčiv</i>	29	12
celkem	330	173

Zdroj: Zdravotnická ročenka Zlínského kraje 2011 (dostupné na [www.uzis.cz](http://www.uzis.cz))

Ve městě Kroměříži jsou také zajišťovány pro jeho obyvatele i pro obyvatele v širším zázemí města služby v oblasti sociální v poměrně široké škále různých typů zařízení. Ty jsou jmenovitě uvedeny v tabulce 31. Provozovatelem největšího podílu sociálních služeb je příspěvková organizace zřizovaná městem Kroměříží s názvem Sociální služby města Kroměříže<sup>9</sup>. Dalšími významnými provozovateli jsou Oblastní charita Kroměříž a Fond ohrožených dětí v Kroměříži.

<sup>9</sup> V této souvislosti je nutné uvést, že situace, kdy zdaleka největším poskytovatelem (zejména pobytových) sociálních služeb je příspěvková organizace města je v kontextu Zlínského kraje relativně ojedinělá.

**Tabulka 31 : Poskytovatelé sociálních služeb ve městě Kroměříž**

Typ zařízení	počet zařízení	provozovatel	Deklarovaná kapacita (klienti nebo lůžka)		
			ambulantní	terénní	pobytová
denní stacionář	1	Sociální služby města Kroměříže, příspěvková organizace	20		
podpora samostatného bydlení	1	Sociální služby města Kroměříže, příspěvková organizace	4		
domov pro seniory	4	Česká katolická charita			70
		Sociální služby města Kroměříže, příspěvková organizace			105
		Sociální služby města Kroměříže, příspěvková organizace			115
		Sociální služby města Kroměříže, příspěvková organizace			80
domov se zvláštním režimem	1	Sociální služby města Kroměříže, příspěvková organizace			90
domov pro osoby se ZP	1	Sociální služby města Kroměříže, příspěvková organizace			140
pečovatelská služba	2	Oblastní charita Kroměříž	1	6	
		Pečovatelská služba Kroměříž, o.p.s.	10	213	
odborné sociální poradenství	5	Poradenské centrum pro sluchově postižené Kroměříž, o.p.s.	960 za rok	960 za rok	
		Centrum poradenství pro rodinné a partnerské vztahy, příspěvková organizace	40 za den	8 za den	
		Oblastní charita Kroměříž	11	8	
		Sjednocená organizace nevidomých a slabozrakých ČR (SONS ČR)	40 za týden	40 za týden	
kontaktní centrum	1	Oblastní charita Kroměříž	8		
sociálně aktivizační služby pro seniory a osoby se ZP	2	Poradenské centrum pro sluchově postižené Kroměříž, o.p.s.	25 za týden	25 za týden	
		Sjednocená organizace nevidomých a slabozrakých ČR (SONS ČR)	25	25	

Typ zařízení	počet zařízení	provozovatel	Deklarovaná kapacita (klienti nebo lůžka)		
			ambulantní	terénní	pobytová
sociálně aktivizační služby pro rodiny s dětmi	1	Fond ohrožených dětí Kroměříž	200	500	
nízkoprahové denní centrum	1	Astras, o.p.s.	6 v jeden okamžik	5 v jeden okamžik	
terénní programy	1	Oblastní charita Kroměříž	2		
sociální rehabilitace	4	Centrum služeb postiženým Zlín, o.p.s.	15 (9 za den)	2 (2 za den)	
		Fond ohrožených dětí Kroměříž			20
		Fond ohrožených dětí Kroměříž			28
		Oblastní charita Kroměříž		2	16
azylový dům	2	Oblastní charita Kroměříž			64
		Astras, o.p.s.			45
noclehárna	1	Astras, o.p.s.			4
odlehčovací služby	1	Sociální služby města Kroměříže, příspěvková organizace			4
intervenční centrum	1	Centrum poradenství pro rodinné a partnerské vztahy, příspěvková organizace	10 za den	4 za den	
tlumočnické služby	1	Poradenské centrum pro sluchově postižené Kroměříž, o.p.s.	100 (9 za den)		
osobní asistence	1	Oblastní charita Kroměříž	19 za den		

Zdroj: Registr poskytovatelů sociálních služeb (dostupné na <http://iregistr.mpsv.cz>)

Stanovení potřeb služeb pro osoby zdravotně postižené je v přímé souvislosti s velikostí podílu dotčené skupiny obyvatel na populaci celého města. Z výsledků Šetření o zdravotně postižených osobách pro ČR vyplývá, že tento podíl dosahuje desetiny celé populace, přičemž nejvíce zastoupenou skupinou jsou lidé ve věku 60-74 let, viz následující graf. Při zohlednění demografické prognózy, kdy obyvatelstvo výrazně stárne, může v roce 2030 dojít k zdvojnásobení počtu zdravotně postižených. To se výrazně promítne do nároků na rodinnou, sociální i zdravotní péči. Zmíněné tendence potvrzuje také skutečnost, že nejvyšší počet osob s nejnižší mírou soběstačnosti je v kategorii osob starších 75 let, přičemž při srovnání obou pohlaví jsou více zdravotně postižené ženy (ve vazbě na vyšší úmrtnost mužů). Ženy jsou zároveň méně soběstačné než muži.

**Graf 10 : Věková struktura postižených osob v České republice v roce 2007**


Zdroj:

 Výsledky šetření o zdravotně postižených osobách v České republice za rok 2007 (dostupné na [www.nrzp.cz](http://www.nrzp.cz))

Podrobná charakteristika ve městě působících poskytovatelů sociálních služeb a jednotlivých zařízení viz Komunitní plán sociálních služeb na Kroměřížsku 2008-2011.

Analýza poptávky po sociálních službách byla v Kroměříži realizována naposledy v roce 2007 při zpracování (aktuálně revidovaného) Komunitního plánu sociálních služeb na Kroměřížsku 2008 - 2011<sup>10</sup>. Z té vyplývá, že více než tři čtvrtiny respondentů, kteří jsou v současné době odkázáni na pomoc druhých preferují domácí péči, neboli péči v přirozeném prostředí uživatele. Preference jednotlivých cílových skupin se však liší. Cílová skupina „senioři“ preferuje ústavní péči, osoby se zdravotním postižením upřednostňují péči doma. Podobná situace, tedy více než tři čtvrtiny respondentů preferujících služby doma byl zjištěn u skupiny osob, které doposud sociální služby nevyužívají. Senioři, kteří doposud sociální služby nevyužívají, upřednostňují ústavní péči<sup>11</sup>. Respondenti se v rámci průzkumu vyjadřovali k důležitosti jednotlivých aktivit v oblasti sociálních služeb. Jako nejdůležitější služby v této oblasti (i když se nejedná jen o sociální služby dle zákona 108/2006 Sb.) podle osobních preferencí respondentů byly uváděny „rozšíření informovanosti pro různé oblasti života“. Následují podle důležitosti „odstraňování technických bariér“ a „rozšíření poradenství pro různé oblasti života“. Mezi společensky nejdůležitější služby byly nejčastěji uváděny, mimo již zmíněné, také „rozšíření služeb umožňujících soběstačnost jedince“ a „služby pro zdravotně postižené občany a jejich rodiny“.

<sup>10</sup> Viz „Socio-demografická analýza potřeb uživatelů sociálních služeb na území Mikroregionu Kroměřížsko“, zpracovaná agenturou Sociotrendy.

<sup>11</sup> Viz Komunitní plán Sociálních služeb na Kroměřížsku 2008 – 2011, s. 27.



### III.6.2 Školy, školská zařízení a zařízení pro trávení volného času

Město Kroměříž je, co se týče poskytování služeb v oblasti vzdělávání, silným regionálním a nadregionálním centrem. Ve městě se nachází vysoký počet škol a školských zařízení různých typů. Počet jednotlivých typů škol a jejich lokalizaci v rámci města uvádí tabulka 32 a obrázek 12.

**Tabulka 32 : Počet jednotlivých typů škol v Kroměříži**

mateřské školy	10+2 (MŠ+ZŠ)
základní školy	8
gymnázia	2
konzervatoře	1
střední odborné školy	8+1 (Koryčany)
základní umělecké školy	2
vysoké školy	3

Zdroj: Městský úřad Kroměříž (dostupné na <http://www.mesto-kromeriz.cz>)

Uváděné vysoké školy jsou pobočkami či detašovanými pracovišti vysokoškolských institucí, které mají své oficiální sídla v jiných městech. Konkrétně se jedná o:

- ❖ Evropský polytechnický institut – soukromá vysoká škola se sídlem v Kunovicích
- ❖ Fakulta technologická univerzity UTB ve Zlíně – Ústav biochemie a analýzy potravin na DP VOŠP Kroměříž
- ❖ Fakulta technologická univerzity UTB ve Zlíně na DP SŠHS Kroměříž

Školou s nadregionálním významem je také Konzervatoř Pavla Josefa Vejvanovského Kroměříž, třetí nejstarší konzervatoř v České republice.

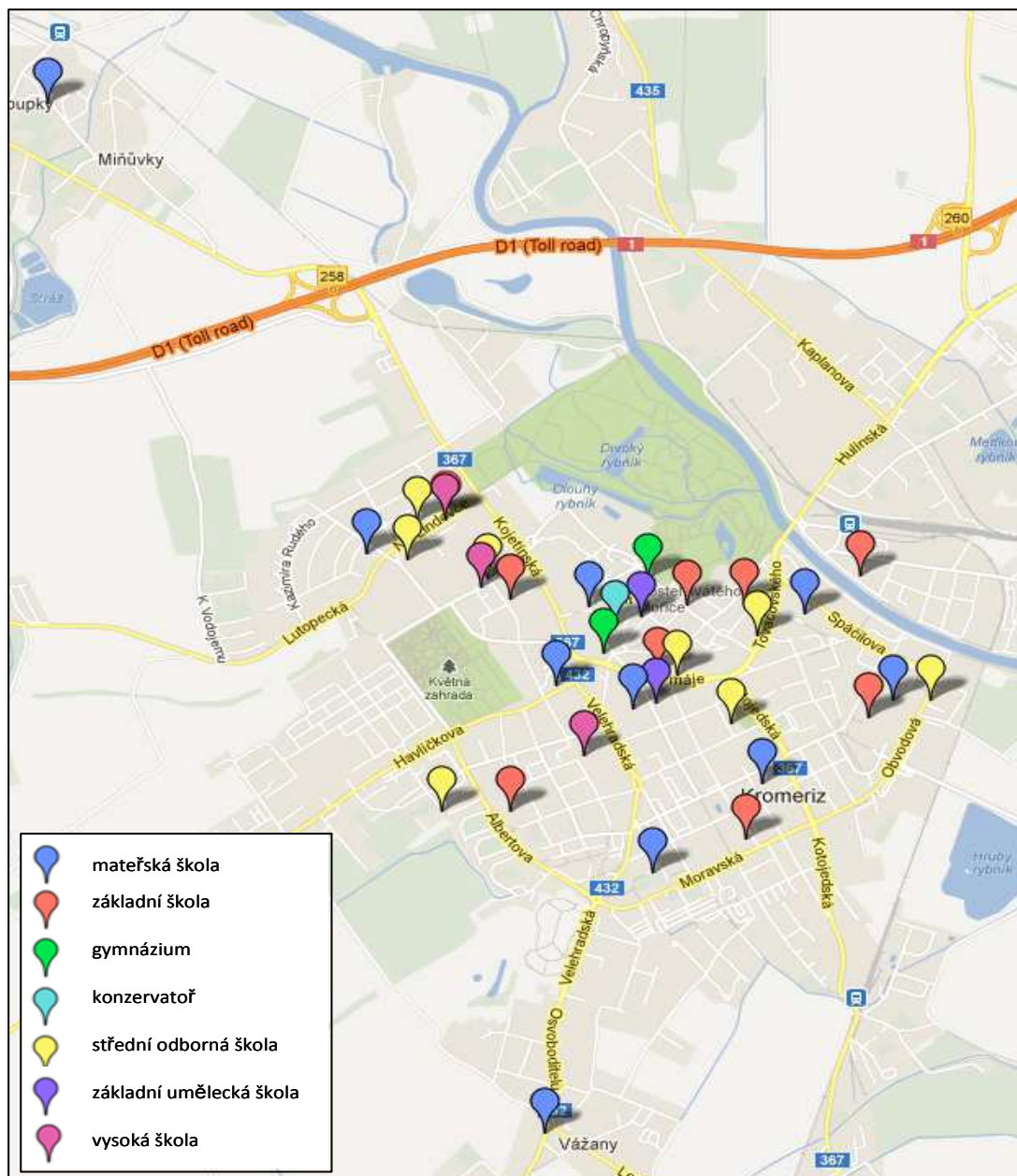
V Kroměříži se nachází dvě gymnázia, Gymnázium Kroměříž poskytující čtyřleté a osmileté studijní programy a Arcibiskupské gymnázium, poskytující vzdělání v čtyřletém nebo šestiletém studijním programu.

Střední odborné školy a vyšší odborné školy v Kroměříži mají různá zaměření. Jsou to:

- ❖ Obchodní akademie, Kroměříž
- ❖ Střední odborné učiliště nábytkářské Koryna, s. r. o. (Koryčany)
- ❖ Střední škola - Centrum odborné přípravy technické Kroměříž
- ❖ Střední škola hotelová a služeb, Kroměříž
- ❖ Střední škola podnikatelská a Vyšší odborná škola, s. r. o.
- ❖ Střední zdravotnická škola, Kroměříž
- ❖ Tauferova střední odborná škola veterinární Kroměříž
- ❖ Vyšší odborná škola pedagogická a sociální a Střední pedagogická škola, Kroměříž

- ❖ Vyšší odborná škola potravinářská a Střední průmyslová škola mlékárenská, Kroměříž

**Obrázek 12 : Mapa lokalizace jednotlivých typů škol ve městě Kroměříž**



Zdroj: Městský úřad Kroměříž (dostupné na <http://www.mesto-kromeriz.cz>); zpracováno v Google maps

Město Kroměříž funguje pro své blízké i širší okolí jako centrum dojíždkových proudů studentů a žáků do škol. Podle Sčítání lidu, domů a bytů 2001 dojíždělo do Kroměříže 4465 žáků a studentů, zatímco vyjíždkový proud byl 1147 žáků a studentů. Tabulka 33 podává přehled o kroměřížské vyjíždce a dojíždce studentů a žáků a přináší přehled nejsilnějších vyjíždkových a dojíždkových proudů.

**Tabulka 33 : Vyjížd'ka a dojížd'ka žáků a studentů z/do Kroměříže**

Vyjížd'ka z Kroměříže			Dojížd'ka do Kroměříže		
úhrnem	<i>celkem</i>	<b>1147</b>	úhrnem	<i>celkem</i>	<b>4465</b>
	<i>z toho denně</i>	<b>527</b>		<i>z toho denně</i>	<b>2907</b>
	<i>6-14 let</i>	<b>107</b>		<i>6-14 let</i>	<b>813</b>
v rámci okresu	<i>celkem</i>	201	v rámci okresu	<i>celkem</i>	2429
	<i>z toho denně</i>	183		<i>z toho denně</i>	2359
	<i>6-14 let</i>	70		<i>6-14 let</i>	741
Holešov	<i>celkem</i>	58	Hoštice	<i>celkem</i>	236
	<i>z toho denně</i>	54		<i>z toho denně</i>	226
	<i>6-14 let</i>	3		<i>6-14 let</i>	38
Bystřice pod Hostýnem	<i>celkem</i>	41	Holešov	<i>celkem</i>	215
	<i>z toho denně</i>	1		<i>z toho denně</i>	204
	<i>6-14 let</i>	36		<i>6-14 let</i>	13
Bezměrov	<i>celkem</i>	39	Chropyně	<i>celkem</i>	174
	<i>z toho denně</i>	39		<i>z toho denně</i>	172
	<i>6-14 let</i>	39		<i>6-14 let</i>	39
do jiných okresů	<i>celkem</i>	921	z jiných okresů	<i>celkem</i>	2035
	<i>z toho denně</i>	341		<i>z toho denně</i>	548
	<i>6-14 let</i>	31		<i>6-14 let</i>	72
Brno	<i>celkem</i>	214	Zlín	<i>celkem</i>	113
	<i>z toho denně</i>	59		<i>z toho denně</i>	57
	<i>6-14 let</i>	5		<i>6-14 let</i>	8
Uherské Hradiště	<i>celkem</i>	112	Kojetín	<i>celkem</i>	79
	<i>z toho denně</i>	89		<i>z toho denně</i>	78
	<i>6-14 let</i>	1		<i>6-14 let</i>	6
Praha	<i>celkem</i>	103	Otrokovice	<i>celkem</i>	60
	<i>z toho denně</i>	10		<i>z toho denně</i>	49
	<i>6-14 let</i>	0		<i>6-14 let</i>	2
Ostrava	<i>celkem</i>	92	do zahraniční	<i>celkem</i>	25
	<i>z toho denně</i>	6		<i>z toho denně</i>	3
	<i>6-14 let</i>	5		<i>6-14 let</i>	6

 Zdroj: Český statistický úřad - SLDB 2001 (dostupné na [www.czso.cz](http://www.czso.cz))

Kromě výše zmíněných typů škol ve městě mají možnost žáci a studenti navštěvovat také základní umělecké školy. Ty jsou ve městě dvě:

- ❖ Soukromá základní umělecká škola D-MUSIC, s.r.o.
- ❖ Základní umělecká škola Kroměříž

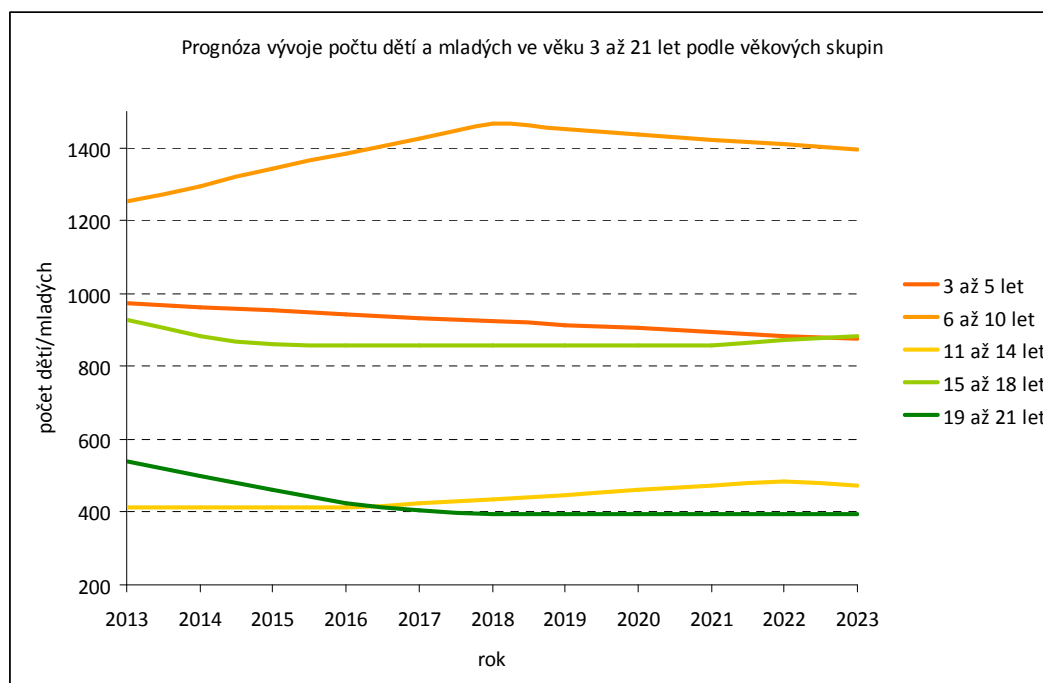
- ❖ Nabídka jazykového vzdělávání zahrnuje tyto subjekty:
- ❖ Jazyková agentura Maximum
- ❖ Jazyková agentura NEAT
- ❖ Jazyková škola AHA
- ❖ Jazyková škola ATHENA s.r.o.
- ❖ Jazyková škola M.E.L.T.
- ❖ a mnoho dalších soukromých lektorů.

### III.6.2.1 Prognóza vývoje počtu žáků a studentů v letech 2013 až 2023

Krajský úřad Zlín se nechal v roce 2012 zpracovat strategický dokument s názvem Dlouhodobý záměr vzdělávání a rozvoje vzdělávací soustavy Zlínského kraje 2012. V tomto dokumentu je vyhotovena prognóza vývoje počtu žáků a studentů (respektive počtu dětí v jednotlivých kategoriích věku odpovídajících jednotlivým typům škol). Pro účely této analýzy byly využity trendy předpokládané pro vývoj celého Zlínského kraje a byly přepočítány pro počty dětí ve městě Kroměříži (na základě počtu dětí v jednotlivých věkových kohortách z roku 2011).

Očekávaný vývoj počtu žáků a studentů je znázorněn v následujícím grafu.

**Graf 11 : Prognóza vývoje počtu dětí a mladých ve věku 3 až 21 let do roku 2023**



- ❖ Předškolní vzdělávání – ve věkové skupině 3 – 5 letých projekce ČSÚ pro období let 2012 – 2016 předpokládá stabilizovaný počet osob. Avšak z dlouhodobého pohledu v tomto období nastane poslední vrchol počtu osob této věkové skupiny, a to v roce

2013, pro nejbližších 50 let. V období po roce 2016 nastává dlouhodobý pokles nejprve na cca 70% a posléze až na cca 55% hodnot vrcholu z roku 2013

- ❖ Základní vzdělávání - ve věkové jednotce 6 – 10 letých, což odpovídá prvnímu stupni základních škol, dochází ve sledovaném období k nárůstu počtu osob až do roku 2018, kdy dosáhne vrcholu a začíná dlouhodobý pokles počtu osob v této věkové skupině. Odlišná situace je v segmentu osob 11 až 14 letých, kde ve sledovaném období je vývoj jejich počtu ustálený téměř bez žádných přírůstků. Změna nastává až po roce 2016, kdy se očekává strmý nárůst počtu osob v této věkové skupině s vrcholem v roce 2022, a to o více než 17% počtu v roce 2011
- ❖ Střední vzdělávání je oblastí, v níž se nyní velmi výrazně projevují důsledky nepříznivého demografického vývoje. Prudký pokles se zastaví v roce 2016. Po tomto období dojde ke krátké stabilizaci (do roku 2021) a v dalších letech pak následuje mírný vzestup
- ❖ Vyšší odborné vzdělávání - vývoj ve vztážené věkové jednotce 19 – 21 letých téměř kopíruje trend popsany u středního vzdělávání, včetně poměrných údajů, ovšem s analogickým téměř čtyřletým posunem.

V nejbližších letech lze tedy očekávat pokles počtu dětí a studentů a tedy uvolňování kapacit škol a školských zařízení. K jisté celkové stabilizaci, i když na nižší úrovni by mělo dojít na počátku 20. let, ale v jejich druhé polovině pak bude pokračovat trend úbytku obyvatel v těchto věkových kategoriích.

### **III.6.2.2 Zařízení pro trávení volného času ve městě Kroměříži**

Kroměříž má široké spektrum různých typů zařízení pro trávení volného času. Lze zde najít nejen zařízení zaměřená na volnočasové aktivity dětí a mládeže, ale také zařízení pro dospělé a seniory. V posledních letech dochází k zvyšování podílu bezbariérové infrastruktury pro umožnění přístupu nejen seniorům, ale také osobám se zdravotním, smyslovým či mentálním znevýhodněním.

Nejvýznamnějším poskytovatelem služeb v oblasti kulturně-společenských akcí pro všechny věkové skupiny je Dům Kultury v Kroměříži, p.o. a Knihovna Kroměřížska – příspěvková organizace. Obě instituce jsou příspěvkovými organizacemi města. Na základě dotačních titulů města Kroměříže jsou rozdělovány další prostředky pro podporu kvalitního trávení volného času.

Zajímavým počinem v posledních letech v oblasti rozšíření nabídky a infrastruktury pro trávení volného času je výstavba soukromého areálu výstaviště Floria, jejímž investorem je společnost TEXTIL INVEST, s.r.o. Výstavba tohoto areálu byla spolufinancována z prostředků ROP Střední Morava a dokončena v roce 2012. Cíle využití tohoto výstaviště nejsou zaměřené pouze na exhibiční aktivity v oblasti flóry (a případně také fauny), ale také na pořádání výstav a akcí, včetně akcí pro seniory a rodiny dětmi a další zájmové skupiny. V rámci areálu byla naplánována výstavba dvou dětských hřišť, hlediště se zázemím, sportoviště pro rodiny s dětmi, venkovního sportoviště a relaxační zóny.

Přehled sportovních zařízení ve městě Kroměříž poskytuje tabulka 34 a lokalizaci vybraných významných zařízení poskytuje obrázek 13. Ve městě Kroměříž jsou 2 zařízení pro plavecké



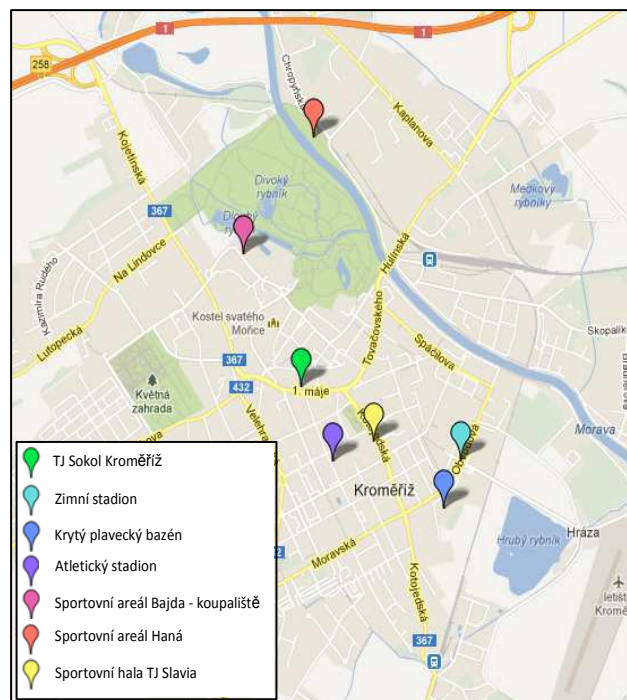
aktivity. Krytý plavecký bazén a otevřené koupaliště Bajda. Obyvatelé Kroměříže také mohou využít možnost přírodního koupání na Bagráku.

**Tabulka 34 : Sportovní zařízení ve městě Kroměříž**

Sportovní zařízení	počet
koupaliště a bazény	2
z toho kryté bazény	1
hřiště ( s provozovatelem nebo správcem)	19
tělocvičny (včetně školních s přístupem veřejnosti)	17
stadiony otevřené	1
stadiony kryté	1
zimní stadiony kryté i otevřené	1
ostatní zařízení pro tělovýchovu (s provozovatelem, správcem)	4

Zdroj: Regionální informační systém (dostupné na <http://www.risy.cz>)

**Obrázek 13 : Mapa lokalizace vybraných sportovních zařízení ve městě Kroměříž**



Zdroj: Městský úřad Kroměříž (dostupné na <http://www.mesto-kromeriz.cz>); zpracováno v Google maps

Následující tabulka obsahuje výběrový výčet organizací zabývajících se prací s mladými lidmi s ohledem na jejich další pozitivní rozvoj.

**Tabulka 35 : Vybrané organizace zabývající se prací s mladými lidmi na území města Kroměříž**

Název zařízení	Oblast aktivit
Atletický klub Kroměříž	Dobrovolné sdružení občanů se zájmem o atletiku a rekreační sporty.
Centrum pro seniory Zachar	Program celoživotního vzdělávání, volnočasové aktivity pro seniory a zdravotně postiženou mládež, programy pro podporu zdravého životního stylu, rehabilitační cvičení.
Club extrémních sportů	Sjednocení všech uživatelů skateparku v Kroměříži, podpora mladé generace.
Česká unie neslyšících	Provoz denního centra
Dětský sportovní klub Dráček	Umožnění sportovní a rekreační tělovýchovy dětem ze speciálních škol (zdravotně postižené děti), speciální pohybové cvičení žáků mateřských škol a cvičení dětí předškolního věku.
Dům kultury v Kroměříži, p.o.	Zajišťuje kulturní činnost a udržování tradic, pořádá, organizuje a koordinuje kulturní události. V prostorách jsou pořádány společensko-kulturní akce pro všechny věkové kategorie a realizovány jednorázové i pravidelné aktivity (kroužky, kluby)
Hokejový klub Kroměříž	Provozování sportovní, rekreační a společenské činnosti.
JASPIS o.s.	Klubová činnost pro děti a mladé lidi. Přednášky, diskusní večery, semináře a jiné vzdělávací programy včetně pobytových akcí. Zaměřeno také na rodiny a lidi v nouzi.
Junák – svaz skautů a skautek ČR	Podpora rozvoje osobnosti mladých lidí, jejich duchovních, mravních, intelektuálních, sociálních a tělesných schopností.
Knihovna Kroměřížska, p.o.	Aktivity pro děti, mládež, nezaměstnané, seniory a další skupiny. Přednášky, besedy, kurzy – např. Akademie III. věku.
Občanské sdružení 73Archa-škola pro život	Posláním sdružení je vytvoření takových podmínek ve škole, které vedou k prospěchu dětí, dalšímu rozvíjení jejich talentu v oblasti sportovní, hudební, literární.
Paráda o. s.	Cílem činnosti je podpora veřejně prospěšných akcí v oblasti sportu, ochrany přírody, zájmové činnosti dětí a mládeže, kultury, vzdělávání členů sdružení a občanů v jejím okolí, rozvojem partnerských vztahů a spolupráce s organizacemi, kluby a občanskými sdruženími s obdobnými cíly a programy.
Pionýrské centrum Kroměříž	Činnost pionýrských skupin pro rodiče a děti. Jednorázové otevřené akce.
SK Morava Kroměříž	Vytvářet podmínky k tomu, aby se co nejvíce lidí všech věkových kategorií i zájmových skupin mohlo pravidelně věnovat rekreačním formám tělovýchovy a sportu a tím vytvářet zdravotní prevenci.
SONS ČR	Sociálně právní poradenství, aktivizační služby pro osoby se zrakovým postižením, aktivity pro zrakově postižené (divadla, koncerty, besedy aj.), průvodcovské a předčitatelské služby.
SPEKTRUM o.s.	Podpora dobrovolnických aktivit, prevence sociálně-patologických jevů
Středisko volného času Šípka	Školní a mimoškolní výchova dětí, mládeže, pedagogických pracovníků i dospělých, poskytuje celoroční kroužky i jednorázové akce
TJ. Sokol Kroměříž	Cílem je přispívat ke zvyšování duchovní, kulturní a fyzické úrovně naší občanské společnosti prostřednictvím tělesné výchovy a sportu, mravní výchovy, společenské a kulturní činnosti.
TJ Slavia Kroměříž	Cílem je vytvářet podmínky pro rozvoj tělesné výchovy a sportu na všech úrovních.

Zdroj: Plán prevence kriminality města Kroměříže pro období 2012 – 2015

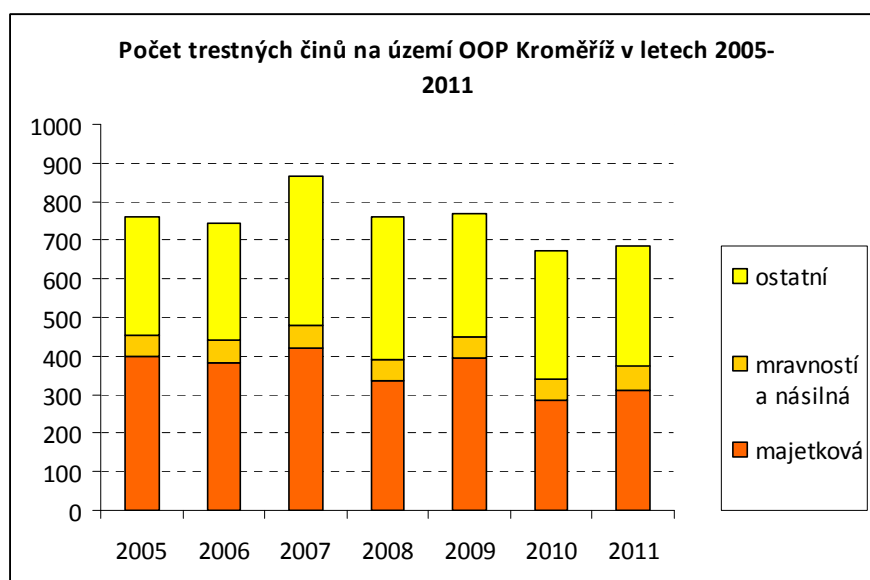


Podrobnější charakteristika jednotlivých institucí a organizací zajišťujících volnočasové aktivity pro mládež viz Plán prevence kriminality města Kroměříže pro období 2012 – 2015.

### III.6.3 Bezpečnostní situace ve městě

Pro zpracování této subkapitoly byla využita zejména data z dokumentu Plán prevence kriminality města Kroměříže pro období 2012-2015. Ten vychází z údajů Policie ČR, které jsou dostupné na úrovni obvodního oddělení Policie ČR Kroměříž, tedy území které je větší než samotné město Kroměříž. Lze ovšem předpokládat, že je zde vysoká korelace mezi ukazateli pro území OO PČR Kroměříž a územím samotného města Kroměříž.

**Graf 12 : Počet trestných činů evidovaných na území OOP Kroměříž v letech 2005 až 2011**



Zdroj: Plán prevence kriminality města Kroměříže pro období 2012-2015

Územní odbor Kroměříž v posledních letech vykazuje vysoký podíl objasněnosti trestné činnosti, nad 60 %. V roce 2012 bylo spácháno na Kroměřížsku (myslen okres Kroměříž) celkem 1 658 trestných činů, což je o 56 trestných činů méně než v roce 2011. Bohužel v roce 2012 došlo na Kroměřížsku k čtyřem trestným činům typu vražda či pokus o vraždu a 161 násilným trestným činům. Nejčastějšími násilnými trestnými činy byly loupeže, úmyslná ublížení na zdraví a nebezpečná pronásledování. Mravnostních trestných činů bylo šetřeno 10, což je výrazně méně (o 21 méně) než v roce 2010. Jednalo se o případy znásilnění či pohlavního zneužívání a všechny byly objasněny.

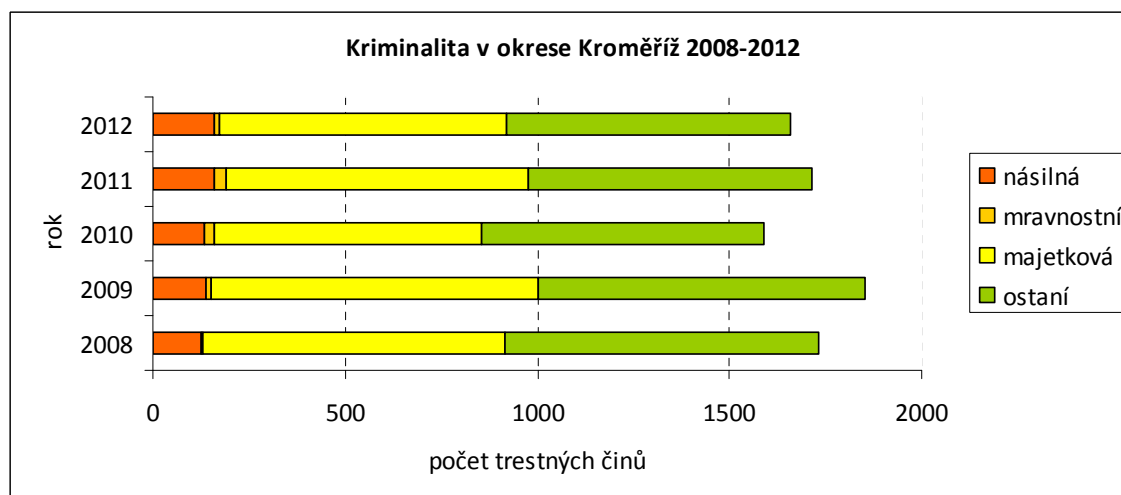
Majetkových trestných činů jako je třeba vloupání či kapesní krádež bylo vyšetřováno v roce 2012 celkem 474, tedy o 37 méně než v roce 2011.

V oblasti nedovolené výroby a držení omamných a psychotropních látek v roce 2012 odhalili kriminalisté na Kroměřížsku téměř 30 případů. Nejčastěji pachatelé vyráběli pervitin a pěstovali marihuanu, které pak následně distribuovali a prodávali.

V oblasti hospodářské trestné činnosti došlo k nárůstu na 201 vyšetřovaných činů – nejčastěji šlo o neoprávněné držení platební karty, podvody, úvěrové podvody a zpronevěry. Je pro ně charakteristická vysoká škoda na majetku a skrytá jednání, která často vyjdou najevo až po delší době. V roce 2012 kriminalisté zajistili hodnoty a výnosy z trestné činnosti v celkové výši tři a půl milionu korun.

Z 954 stíhaných osob bylo 472 recidivistů, 24 pachatelů mladších čtrnácti let, 67 pachatelů mezi 15-17 lety a 130 žen. Trestnou činnost pod vlivem alkoholu a omamných a psychotropních látek spáchalo minimálně 192 pachatelů.

**Graf 13 : Kriminalita v okrese Kroměříž v letech 2008-2012**



Zdroj: Policie České republiky (dostupné na [www.policie.cz](http://www.policie.cz))

### III.6.3.1 Sociálně vyloučené lokality

Na území města Kroměříže se nachází dvě tzv. sociálně vyloučené lokality, které jsou typické tím, že na malém prostoru, v přelidněných bytech nejnižší kategorie, obvykle v katastrofálním technickém stavu, s podprůměrným vybavením (často bez sociálního zázemí) žijí rodiny a jednotlivci závislí na sociálních dávkách. Většinou bývají obyvatelé těchto lokalit dlouhodobě nezaměstnaní.

V případě Kroměříže se jedná o lokality s stoprocentním zastoupením romské menšiny o velikosti 51-75 obyvatel. Je zde vysoký podíl dětí do 15 let (50 %) a vzdělanostní struktura je odhadována na 95 % maximálně základní vzdělání a 5 % střední bez maturity.

Konkrétně se jedná o lokalitu v rámci sídliště Zachar II a lokalitu Račín, která se nachází na okraji města. V lokalitě Zachar II se nachází 16 bytů 1. kategorie (jeden vchod panelového domu – okolní byty obývá sociálně nevyloučené obyvatelstvo). Tato lokalita vznikla v roce 1993 a většina jejích obyvatel je závislá na sociálních dávkách. Ze sociálně problémových jevů se zde vyskytuje větší podíl gamblerství a zadlužování u firem poskytujících půjčky na vysoký úrok.

Lokalita Račín zahrnuje 5 až 6 domků, v nichž jsou byty 1. kategorie. V těsném sousedství opět žije sociálně nevyloučené obyvatelstvo. Lokalita vznikla na přelomu let 1994 a 1995.

### III.6.3.2 Kriminálně rizikové lokality

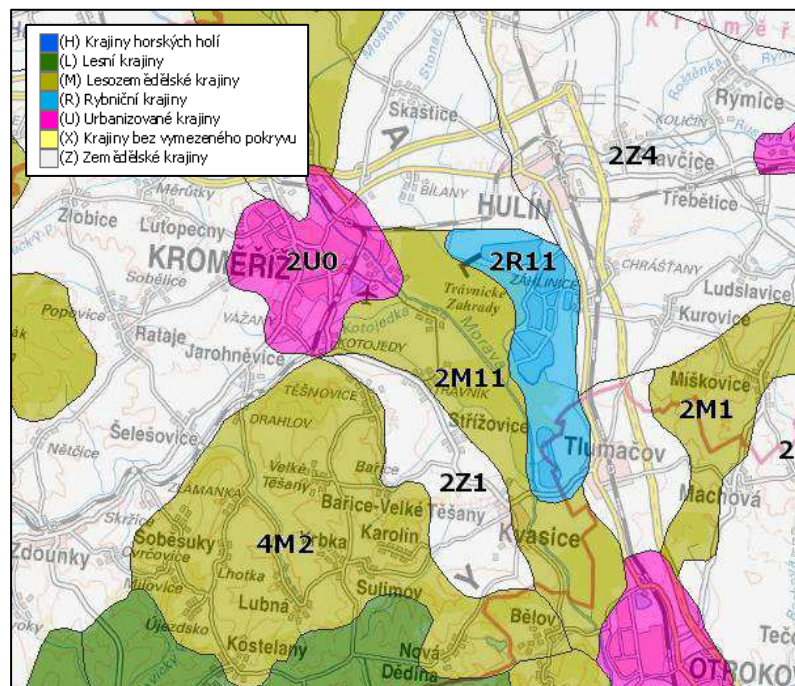
V rámci města Kroměříže byly Městskou policií vytipovány tyto potenciálně rizikové lokality z hlediska zvýšeného výskytu trestné činnosti: v blízkosti supermarketů a velkých parkovišť, v místech pořádání velkých hudebních produkcí, hromadné garáže a pohostinská zařízení, určité lokality v městských parcích a místa s kumulací sociálně nepřizpůsobivých občanů. Město lze z hlediska lokalizace páčání trestné činnosti rozdělit do tří hlavních kategorií:

- ❖ **Historický střed města** – soustředění velkého množství osob – majetková trestná činnost (krádeže, vloupání) přestupky proti veřejnému pořádku, porušování obecně závazných vyhlášek města, dopravní přestupky
- ❖ **Sídlště Slovan, Bělidla, Oskol, Zachar I, Zachar II** – převládá zde majetková trestná činnost (krádeže vloupáním – sklepy, kolárny, byty, motorová vozidla, objekty právnických osob), dále narušování veřejného pořádku, přestupky v oblasti dopravy, majetkové, na úseku ochrany před alkoholismem a jinými toxikománii, porušování veřejně závazných vyhlášek města
- ❖ **Sídlště Barbořina, místní část Vážany a Kotojedy** - zejména majetková trestná činnost ve formě krádeží vloupáním do rekreačních a zahradních chat, objektů právnických osob, vloupání do rodinných domů. Vyskytují se zde rovněž krádeže motorových vozidel a vloupání do nich. Oblast přestupků lze charakterizovat obdobně jako na sídlštích.

## III.7 Životní prostředí

V rámci katastrálního území města Kroměříž spadá většina plochy pod urbanizovaný typ krajiny. V okolí Kroměříže pak převažuje krajina zemědělská a lesozemědělská (viz obrázek 14). Tato krajina je využívána zejména pro zemědělskou výrobu s převažující produkcí kulturních plodin na orné půdě. Významným prvkem v blízkém okolí Kroměříže je rybníční typ krajiny v okolí Záhlinických rybníků.

**Obrázek 14 : Základní typy krajiny v Kroměříži a jejím okolí**



Zdroj: Národní geoportál INSPIRE (dostupné na <http://geoportal.gov.cz>)

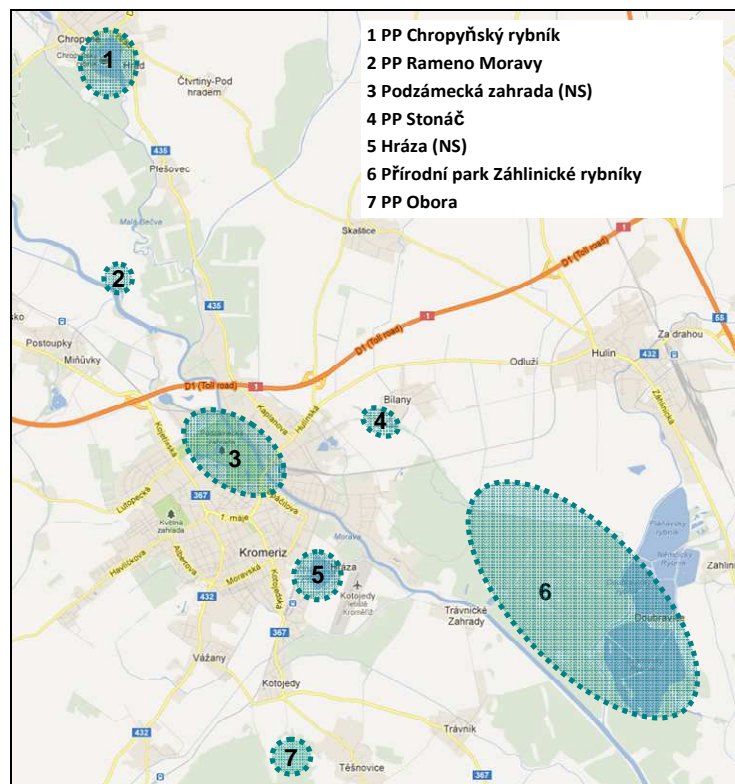
Z prvků přírody ve městě Kroměříži a jejím blízkém okolí lze zmínit následující lokality, které mají význam nejen z hlediska ochrany a udržitelnosti životního prostředí, ale také jako místa trávení volného času obyvatel a návštěvníků města Kroměříže a tedy jako turisticky atraktivní lokality.

Určujícím prvkem ve městě a jeho okolí je řeka Morava, která dala vzniknout lužním lokalitám ve své bezprostřední blízkosti. Tímto typem lokality je například přírodní park Záhlinické rybníky, jako významná tahová zastávka vodních a mokřadních druhů ptáků. Obdobným územím je přírodní památka Chropyňský rybník s výskytem kriticky ohrožené vodní rostliny kotvice plovoucí. Přírodní památka Stonáč je pozůstatkem původních slepých ramen řeky Moravy, tzv. hanáckých tůň s typickými mokřadními společenstvy, podobně jako další přírodní památka Rameno Moravy s výskytem stulíku žlutého a vzácné škeble rybníční.

V Kroměříži a jejím blízkém okolí je instalováno několik naučných stezek. Jedná se o:

- ❖ Naučná stezka Planorbis ( v rámci lokality Záhlinické rybníky)
- ❖ Naučná stezka Hráza a Naučná stezka biokoridor Zacharka
- ❖ Naučná stezka Podzámecká zahrada
- ❖ Naučná stezka Stonáč

**Obrázek 15 : Nejvýznamnější přírodní lokality ve městě Kroměříž a jeho blízkém okolí**



Zdroj: Centrála cestovního ruchu Východní Moravy (dostupné na <http://www.vychodni-morava.cz>) Mapový portál [www.mapy.cz](http://www.mapy.cz) – vlastní úprava

Z prvků Územního systému ekologické stability, který je důležitý pro ekologicky vyváženou krajinu a umožňuje trvale využívání funkcí krajiny, prochází územím blízko Kroměříže, podél řeky Moravy, dva nadregionální biokoridory, které spojují nadregionální biocentrum NRBC 104 Chropyňský luh na severu s regionálním biocentrem RBC 344 Filena na jihu. Na rozhraní území obcí Kroměříž, Bařice-Velké Těšany a Jarohněvice se nachází RBC 120 Hvězda, ze kterého směřuje jihovýchodním směrem regionální biokoridor. Dále se v zájmové oblasti nachází už jen několik lokálních biocenter malého rozsahu propojených lokálními biokoridory.

Z území chráněných v rámci soustavy Natura 2000 se zde nachází Evropsky významné lokality Stonáč a Chropyňský luh.

### III.7.1 Hydrologické poměry

Páteří hydrologické sítě v blízkém okolí města Kroměříže je řeka Morava. Její úsek procházející Kroměříží je klasifikován jako 3. třída jakosti povrchových vod podle ČSN 75 7221. Z přítoků řeky Moravy, které procházejí katastrálním územím města lze zmínit Hanou, Popovický potok (Věžecký potok), Moštěnku a Kotojedku. Z vodních ploch pak plošně největší území zabírá Hrubý rybník, dále Stráž a Chotkův rybník a vodní plochy v Podzámecké zahradě.

Následující tabulka uvádí významné vodní toky a jejich přítoky podle vyhlášky MZe č. 470/2001 Sb. Obce v závorkách jsou obce sousedící s městem Kroměříž (vzájemné informace o povodí)

**Tabulka 36 : Významné vodní toky a jejich přítoky**

Název toku	Číslo hydrologického pořadí	Km zaústění do hlavního toku	Říční kilometráž ve správním území města Kroměříž	Správce toku	Povodí ohrožené k.ú. Obcí
<b>Povodí Moravy</b>					
Bečva	4-11-02-001	do Moravy v km 197,560	neprotéká územím Kroměříže	Povodí Moravy, s.p.	(Chropyně, Plešovec), Kroměříž (oblast Horní Zahrady, Zámoraví)
Morava	4-10-01-001	do Dunaje	174,00-185,20	Povodí Moravy, s.p.	(Bezměrov), Kroměříž s integrovanými obcemi Hradisko, Postoupky, včetně k.ú. Miňůvky, Bílany, Trávník, (Kvasice, Bělov, Otrokovice)
Haná	4-12-02-009	184,215 Moravy	0,000-1,900	Povodí Moravy, s.p.	(Bezměrov), Kroměříž, Hradisko, Postoupky, Miňůvky,
Věžecký potok (Mlýnská Haná)	4-12-02-066	184,200 Moravy	0,000-2,200	Povodí Moravy, s.p.	(Zlobice), (Lutopečny, Měřůtky), Kroměříž, Postoupky
Wolfův splávek (meliorační odpad)	4-12-02-104	178,534 Moravy	0,000-2,400	Povodí Moravy, s.p.	(Skaštice), Kroměříž (oblast Dolní zahrady, Zámoraví)
Moštěnka	4-12-02-072	182,244 Moravy	0,000-9,500	Povodí Moravy, s.p.	(Skaštice), Kroměříž (oblast Horní zahrady, Dolní zahrady, Zámoraví), Bílany
Zacharka	4-12-02-104	177,820 Moravy	0,000-1,565 1,565-5,000	Povodí Moravy, s.p.	Kroměříž, Vážany
Kotojedka	4-12-02-105	177, 033 Moravy	0,000-3,800	Povodí Moravy, s.p.	(Jarohněvice), Kroměříž, Kotojedy, Kroměříž
Trňák	4-12-02-119	6,60 Kotojedky	0,500-6,500	Povodí Moravy, s.p.	(Lubná), Kroměříž, Zlámanka
Dolní Kotojedka	4-12-02-140	171,190 Moravy	3,600-6,300	Lesy ČR	Kroměříž, Kotojedy, Trávník
Těšnovický potok	4-12-02-140	7,600 Dolní Kotojedky	0,000-1,800	Povodí Moravy,	Kroměříž, Těšnovice

Název toku	Číslo hydrologického pořadí	Km zaústění do hlavního toku	Říční kilometráž ve správním území města Kroměříž	Správce toku	Povodí ohrožené k.ú. Obcí
				S.p.	
Stonáč	4-12-02-119	2,700 Rusavy	0,900-5,600	Povodí Moravy, s.p.	Kroměříž - Bílany
Zlámanský potok	4-12-02-119	2,000 Trňáku	0,00-2,750	Povodí Moravy, s.p.	Kroměříž - Zlámanka

Zdroj: Městský úřad Kroměříž – odbor životního prostředí

Hlavním recipientem zájmového území je řeka Morava. Nařízením vlády ČSR č. 85/1981 byla pro nivu Moravy stanovena chráněná oblast přirozené akumulace vod řeky Moravy, ve které je třeba dodržovat zákaz činností daných tímto nařízením. V zájmovém území jsou další vodohospodářsky významné toky – Haná, Moštěnka a Malá Bečva. Základní hydrologické údaje o tocích v zájmovém území nabízí tabulka 37.

**Tabulka 37 : Základní hydrologické údaje o tocích v zájmovém území**

Název toku	Profil	Číslo hydrologického pořadí	Dlouhodobý průměrný průtok (m <sup>3</sup> /s)	Plocha povodí k měrnému profilu (km <sup>2</sup> )	Podíl z celkové plochy povodí (%)
Rožnovská Bečva	Jarcová	4-11-01-093	9,18	724	98,6
Vsetínská Bečva	Valašské Meziříčí	4-11-01-120	3,5	253	99
Bečva	Teplice	4-11-02-033	15,34	1275,9	79
Bečva	Dluhonice - vodočet	4-11-02-070	17,31	1598,79	99
Morava	Moravičany	4-11-02-065	17,8	1558,82	22
Morava	Olomouc - vodočet	4-11-03-115	27,1	3322,07	64
Haná	Vyškov - vodočet	4-11-02-009	0,44	105	17
Haná	ústí do Moravy	4-11-02-065	1,7	607,82	100
Věžecký potok	ústí do Moravy	4-11-01-070	0,110	39,84	100
Morava	Kroměříž - vodočet	4-11-02-104	51,3	7014	65
Moštěnka	Prusy - vodočet	4-12-02-092	1,32	230	55,8
Moštěnka	ústí do Moravy	4-12-02-103	1,50	363,95	100

Název toku	Profil	Číslo hydrologického pořadí	Dlouhodobý průměrný průtok (m <sup>3</sup> /s)	Plocha povodí k měrnému profilu (km <sup>2</sup> )	Podíl z celkové plochy povodí (%)
Kotojedka	ústí do Moravy	4-12-02-120	0,50	131,86	100
Olšinka	ústí do Moravy	4-12-02-115	0,130	34,38	100

Zdroj: Městský úřad Kroměříž – odbor životního prostředí

**Tabulka 38 : Hlavní objekty na tocích – vodní díla ve správě Povodí Moravy s.p. Brno, provoz Zlín**

č. HIM	Název objektu + kategorie z hlediska bezpečnosti	tok	km	č. VHM	Konstrukce	Rozhodnutí - povolení k nakládání s vodami vydáno - kým, kdy
2-30418	Jez Kroměříž IV kat.	Morava stanič. studie	195,970 182,867	25-31	pohyblivá	OkÚ Kroměříž RŽP, č.j. ŽP-231/2/50/131/97-Chý, z 27.2.1997
2-31680	Jez Bělov, IV. kat	Morava stanič. studie	179,000 166,770	25-31	pohyblivá	OkÚ Kroměříž RŽP, č.j. ŽP-231/2/49/133/97-Chý, z 27.2.1997
2-32595	Jez Podstávek, Hulín I IV. kat	Rusava	6 070	25-31	pohyblivá	OkÚ Kroměříž RŽP, č.j. ŽP-231/2/62/136/97-CI, z 7.3.1997
2-32608	Jez Hulín II, IV. kat	Rusava	7,300 7,625	25-31	pevná	OkÚ Kroměříž RŽP, č.j. ŽP-231/2/61/135/97-CI, z 7.3.1997

Zdroj: Městský úřad Kroměříž – odbor životního prostředí

Jez Bělov je na území ORP Otrokovice, manipulace ovlivňují území města Kroměříže.

**Tabulka 39 : Významná vodní díla ve správě Zemědělské vodohospodářské správy, která by mohla v případě poruchy ohrozit území města Kroměříž**

k.ú	tok	vodní dílo (rybník):	zatopená plocha (ha)	objem (m <sup>3</sup> )	Výška hráze (m)	Délka hráze (m)	Šířka v koruně (m)
Lubná	Trňák	Lubná	2,10	57,80	7,5	140	3
Lubná	Ploštinový p.	Poldr Lubná dolní	0,78	15,60	6,8	125	3
Lubná	Ploštinový p.	Poldr Lubná horní	0,32	5,80	7,1	67	3

Zdroj: Městský úřad Kroměříž – odbor životního prostředí



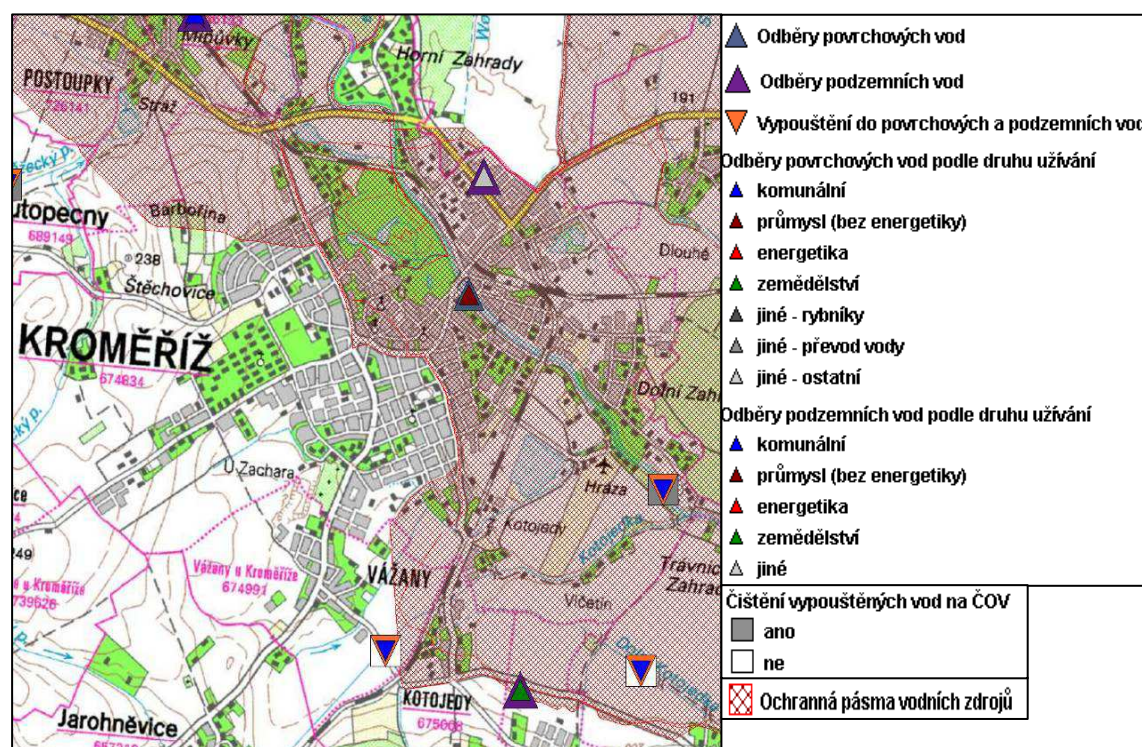
Vzhledem k poloze města Kroměříže v tradičně intenzivně využívané zemědělské krajině je zřejmé, že kvalita podzemních i povrchových vod je snižována smyvem půdních částic a průsakem chemických látek z orné půdy a řádně nezabezpečených hnojišť či areálů živočišné výroby. Dalším ohrožením je znečištění komunálními odpadními vodami, které se mohou dostat do koryt řek prostřednictvím kanalizace, často přes čističky odpadních vod. V neposlední řadě je kvalita vod ohrožena starými zátěžemi z průmyslových areálů a dopravní zátěží.

Zranitelné oblasti jsou území, kde se vyskytují:

- ❖ a) povrchové nebo podzemní vody, zejména využívané nebo určené jako zdroje pitné vody, v nichž koncentrace dusičnanů přesahuje hodnotu 50 mg/l, nebo kde lze této hodnoty dosáhnout, nebo
- ❖ b) povrchové vody, u nichž v důsledku vysoké koncentrace dusičnanů ze zemědělských zdrojů dochází, nebo může dojít k nežádoucímu zhoršení jakosti vody.

Ochranná pásma vodních zdrojů zasahující do katastru města Kroměříže jsou: OPVZ Kroměříž, OPVZ Kvasice, OPVZ Hulín a OPVZ Plešovec a Břestský les (viz obrázek 16). Vnější ochranná pásma zdrojů pitné vody zasahují značnou část vnitřního území města Kroměříže. V případě výstavby v těchto částech města by měl být respektován požadavek vodohospodářského ochranného režimu.

**Obrázek 16 : Zranitelné oblasti na území města Kroměříž a místa odběru a vypouštění do podzemních a povrchových vod**



Zdroj: Hydroekologický informační systém VÚV TGM (dostupné na <http://heis.vuv.cz>)

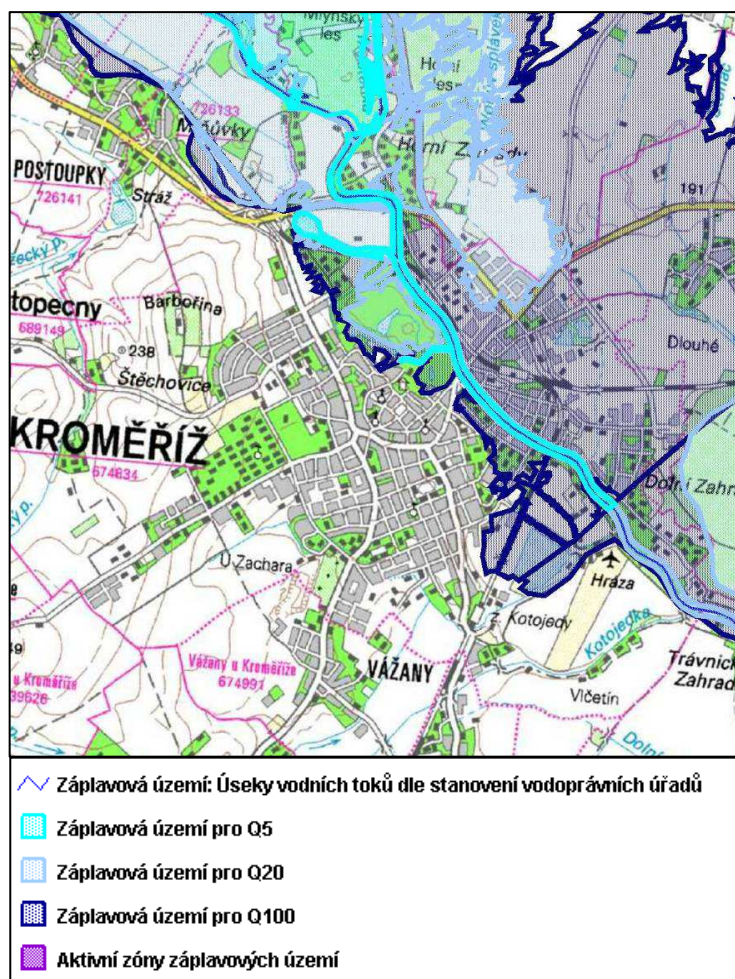
Krajinný ráz Kroměřížska je významně determinován jeho polohou v široké říční nivě řeky Moravy. S touto polohou úzce souvisí zvýšené riziko výskytu povodní, které ohrožují město a kladou zvýšený důraz na budování protipovodňových opatření.

Obrázek 18 znázorňuje plochy ohrožené záplavami při třech různých intenzitách povodní. Z něj je patrné, že ohroženou oblastí je hlavně východní břeh řeky Moravy, ale při extrémních průtocích, jaké nastaly například v roce 1997, může voda zasáhnout i hlouběji do centra na západním břehu řeky.

Dne 5. 12. 2012 bylo vydáno opatření obecné povahy "Záplavové území toku Haná km 0,000-2,890", včetně vymezení aktivní zóny. Tato zasahuje i do katastrálních území místních částí Hradisko, Postoupky a Miňůvky.

Obdobně je připraveno k vyhlášení také upravené záplavové území řeky Moravy včetně vymezení aktivní zóny, které zahrnuje velkou část města a místních částí. Městský úřad Kroměříž má v nejbližších měsících v plánu vyhlásit záplavová území s aktivními zónami pro toky Kotojedka a Zacharka, které by také měly zasahovat do některých přilehlých městských částí.

**Obrázek 17 : Území ohrožená záplavami při průtoku 5ti, 20ti a 100-leté vody**



Zdroj: Hydroekologický informační systém VÚV TGM (dostupné na <http://heis.vuv.cz>)

### III.7.2 Pedologické poměry

Převládajícími typy půd v nivě řeky Moravy v okolí Kroměříže je černice a glejová fluvizem. Černice jsou velmi úrodné půdy vytvářející se na spraších. Fluvizemě se tvoří na naplaveninách vodních toků. Jsou to nejmladší půdy, a protože půdotvorný proces netrval dlouho, nevytvořil se u nich kvalitní humus ani v příznivých půdotvorných podmínkách - při stejné teplotě a obsahu vápníku jako při vývoji černozemí. Obsahem humusu se vyrovnají černozemím, kvalita humusu je však střední. Fyzikálně-chemické vlastnosti typických fluviálních půd, zvláště schopnost poutat živiny a uvolňovat je pro rostliny, jsou velmi dobré.

Celková plocha zemědělské půdy na území města je 3 126 ha, což tvoří 61 % celkové výměry pozemků. Následující tabulka přináší shrnutí druhů pozemků, nacházejících se v katastrálním území města Kroměříž.

**Tabulka 40 : Druhy pozemků nacházejících se v katastrálním území města Kroměříž (k 31.12.2011)**

Celková výměra pozemků (ha)		5 098
Zemědělská půda (ha)		3 126
z toho	Orná půda (ha)	2 705
	Zahrady (ha)	271
	Ovocné sady (ha)	36
	Trvalé travní porosty (ha)	114
Nezemědělská půda (ha)		1 972
z toho	Lesní půda (ha)	663
	Vodní plochy (ha)	116
	Zastavěné plochy (ha)	247
	Ostatní plochy (ha)	946

Zdroj: Český statistický úřad (dostupné na [www.czso.cz](http://www.czso.cz))

Stejně jako v případě kvality vod je i kvalita půd ohrožena faktory jako jsou půdní eroze, vyplavování živin či kontaminace chemickými látkami ze zemědělské i průmyslové výroby a dopravy. Vzhledem k riziku vzniku povodní je správné využití půdy ve smyslu zvýšení retence v krajině důležitým faktorem v ochraně území před následky povodní a před znehodnocením vlastního půdního pokryvu.

Dalším aspektem ohrožení půdy je zábor kvalitní zemědělské v bezprostřední blízkosti zastavěné části města a využití těchto ploch pro bytovou či jinou výstavbu.

### III.7.3 Ovzduší

Kvalita ovzduší je ukazatel, který souvisí nejen s bezprostřední situací výskytu zdrojů znečištění ve městě, ale hlavně se situací v poměrně vzdáleném okolí, topografickými vlastnostmi reliéfu a aktuální povětrnostní situací. V případě Kroměříže se v tomto kontextu jedná o jeho polohu v blízkosti zdrojů znečištění v Moravskoslezském a Zlínském kraji, které mohou nepříznivě ovlivňovat kvalitu ovzduší v Kroměříži. Největší průmysloví znečišťovatelé ovzduší pro Kroměříž se nachází zejména v průmyslových oblastech u města Zlína.

Přímo na území města Kroměříže se nachází cca 90 zdrojů znečištění ovzduší, vyjmenovaných v příloze č. 2 zákona o ochraně ovzduší č. 201/2012 Sb. a řada zdrojů nevyjmenovaných v příloze č.2 zákona o ochraně ovzduší (dříve označované jako malé zdroje), které již nepodléhají oznamovací povinnosti. Následující tabulka je přehledem provozovatelů zdrojů znečištění vyjmenovaných v příloze č.2 zákona o ochraně ovzduší i provozovatelé v této příloze nevyjmenování, kteří ale mají podle evidence nejvyšší emise znečišťujících látek.

**Tabulka 41 : Přehled provozovatelů zdrojů znečištění vyjmenovaných v příloze č.2 zákona o ochraně ovzduší i provozovatelé v této příloze nevyjmenování, kteří ale mají podle evidence nejvyšší emise znečišťujících látek**

Provozovatelé zdrojů uvedených v příloze č. 2 zákoníku č. 201/2012 Sb.	Adresa			
SPZ Těšnovice, a.s.	Kroměříž	767 01	Těšnovice	153
ČSAO, spol. s r. o.	Kroměříž	767 01	Bílanská	2595
Praní a chemické čištění, Jiří Mašata	Kroměříž	767 01	Dolní Zahrady	1740
Stanislav Poledňák	Kroměříž	767 01	elehradská	3064/12
Fremach Morava, spol. s r. o.	Kroměříž	767 01	Jožky Silného	2824
MAGNETON, a.s.	Kroměříž	767 53	Hulínská	1799/1
SAKER, spol. s r. o.	Kroměříž	767 01	Na Sádkách	3475
Kroměřížská nemocnice, a.s.	Kroměříž	767 55	Havlíčková	660/73
SFW, spol. s r. o.	Kroměříž	767 01	Moravská	2873
Sladovny Soufflet ČR, a.s.	Kroměříž	767 01	J. Silného	2997/21
METAFORM - alévárna Al. spol. s r. o.	Kroměříž	767 01	Kaplanova	3000
AUTOSERVIS Jiří Ševčík, spol. s r. o.	Kroměříž	767 01	Resslova	1405
KMOTR - Masna Kroměříž, a.s.	Kroměříž	767 01	Hulínská	2286
Vodovody a kanalizace Kroměříž, a.s.	Kroměříž	767 01	Kojetínská	3666
SFW. spol. s r. o. (U Zvonařky 448/16, Praha 2)	Kroměříž	767 01	Rumunská	4084
TEPLO Oskol, spol. s r. o. (Chaloupeckého náb. 212/3, Brno)	Kroměříž	767 01	Denkova	
PLS Lakovna	Kroměříž	767 01	Kaplanova	2830
AUTOSALON KROMEXIM, spol. s r. o.	Kroměříž	767 01	Hulínská	2383

FORNAL Trading spol. s r. o.	Kroměříž	767 01	Kotojedy	14
<b>provozovatelé zdrojů neuvedených v příloze č. 2 zákoníku č. 201/2012 Sb. (dříve malé zdroje) - nyní již nepodléhají ohlašovací povinnosti</b>	<b>Adresa</b>			
NAVOS, a.s.	Kroměříž	767 01	Čelakovského	1858
Sladovny Soufflet ČR, a.s. (Vrahovická, Prostějov)	Kroměříž	767 01	J. Silného	2997
Ahrodružstvo Postoupky, družstvo	Kroměříž	767 01	Postoupky	14
MAGNETON, a.s.	Kroměříž	767 01	Hulínská	1799/1
PHARMIX, spol. s r. o.	Kroměříž	767 01	Na Sádkách	2798
KROMEXIM Products spol. s r. o..	Kroměříž	767 01	Hulínská	2383
AFEED CZ, a.s.	Kroměříž	767 01	Čelakovského	1858
<b>provozovatelé zdrojů neuvedených v příloze č. 2 zákoníku č. 201/2012 Sb. (dříve malé zdroje) - nyní již nepodléhají ohlašovací povinnosti</b>	<b>Adresa</b>			
LUKROM, spol. s r. o.	Kroměříž	767 01	Kaplanova	1810
AEV, spol. s r. o.	Kroměříž	767 01	J. Silného	2783
Josef Skopal - tiskárna PRINT	Kroměříž	767 01	Sv. Čecha	3582
Kružík, spol. s r. o.	Kroměříž	767 01	Veleslavínova	2357
Vlastimil Valášek	Kroměříž	767 01	K Terezovu	2769
AUTOEDEN Zedník, spol. s r. o.	Kroměříž	767 01	Kotojedy	13
Karel Kolaja	Kroměříž	767 01	K Terezovu	3106
CSAO, spol. s r. o.	Kroměříž	767 01	Bílanská	2595
PLASTIKA, a.s.	Kroměříž	767 01	Kaplanova	2830
Tiskárna - Milan Skopal	Kroměříž	767 01	Albertova	4062

Zdroj: Městský úřad Kroměříž – Odbor životního prostředí

V roce 2011 byla publikována zpráva Vyhodnocení kvality ovzduší z ambulantního měření v Pravčicích, které jsou od Kroměříže vzdáleny necelých 8 kilometrů vzdušnou čarou. Výsledky tohoto měření mohou být tedy považovány za vysoce korelující se situací ve městě Kroměříž.

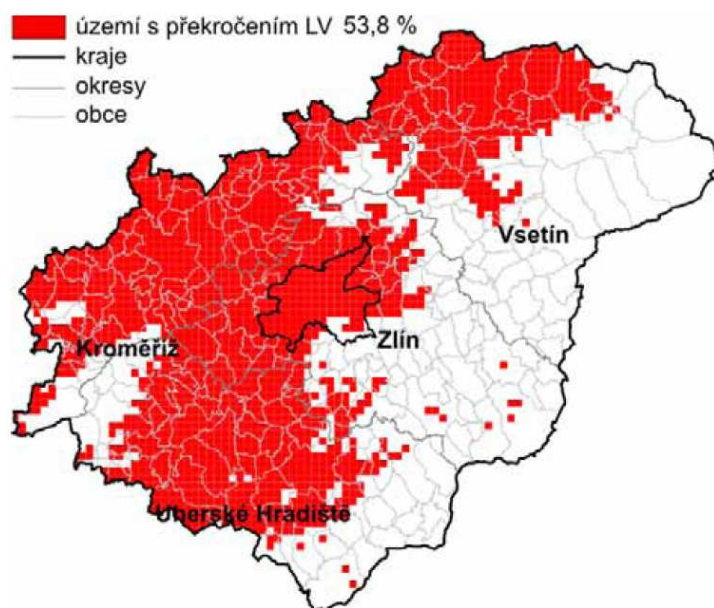
Emisní charakteristiky hodnocených škodlivin:

- ❖ **PM10** – největším zdrojem znečištění ovzduší tuhými látkami, více než 50 %, jsou mobilní zdroje (zejména automobilová doprava). V souvislosti se stavbou dálnice D1 v bezprostřední blízkosti města lze předpokládat zvýšení obsahu PM10 v ovzduší. Dalším významným zdrojem jsou malé zdroje, zejména lokální topeniště pro vytápění domácností, které produkují čtyřnásobné množství tuhých látek než zvláště velké, velké a střední zdroje dohromady. Vzhledem k sezónnosti vytápění domácností jako významného zdroje znečištění tuhými látkami a nepříznivým povětrnostním podmínkám v zimním období dochází k překračování imisních limitů takřka výhradně v chladné části roku.

V roce 2009 byla vymezena oblast se zhoršenou kvalitou ovzduší pro překračování denního imisního limitu u suspendovaných částic frakce PM<sub>10</sub> na 8,2 % plochy území stavebního úřadu Kroměříž a na 6,0 % území pro překročení cílového imisního limitu pro benzo(a)pyren.

- ❖ **Oxidy dusíku** – ve Zlínském kraji byl v roce 2009 splněn závazek emisního stropu oxidů dusíku na rok 2010. Největším zdrojem znečištění tohoto typu jsou opět mobilní zdroje, v ORP Kroměříž tvoří více než tříčtvrtě podíl na emisích oxidů dusíku.
- ❖ **Oxid siřičitý** - ve Zlínském kraji byl v roce 2009 splněn závazek emisního stropu oxidu siřičitého na rok 2010. Hlavním zdrojem emisí v ORP Kroměříž bylo vytápění domácností.
- ❖ **Těkavé organické látky** - ve Zlínském kraji byl v roce 2009 splněn závazek emisního stropu těkavých organických látek na rok 2010. V ORP Kroměříž byly hlavním zdrojem emisí mobilní zdroje, tedy doprava (cca 60 %) a vytápění domácností.<sup>12</sup>

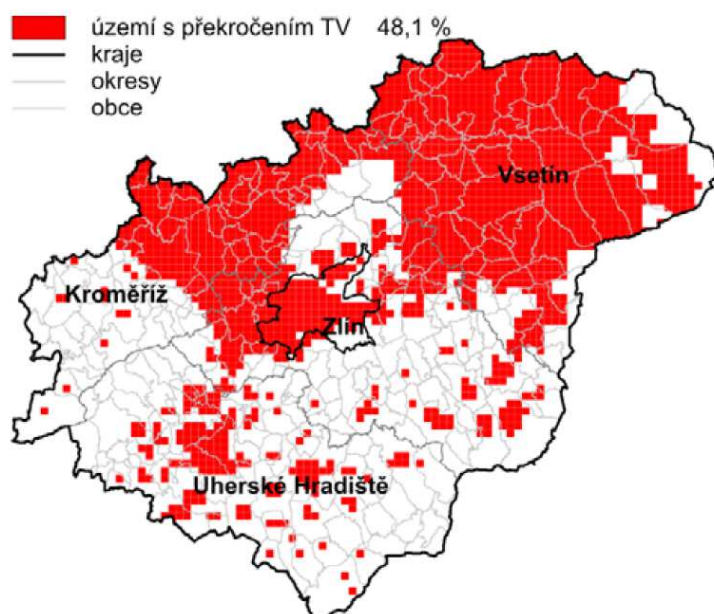
**Obrázek 18 : Oblasti s překročením imisního limitu LV 53,8 % na území Zlínského kraje v roce 2010**



Zdroj: Věstník MŽP č..2/2012 (dostupné [na www.mzp.cz](http://www.mzp.cz))

<sup>12</sup> Zdroje: Vyhodnocení kvality ovzduší z ambulantního měření v Pravčicích – 2011 (dostupné na <http://www.kr-zlinsky.cz>); Strategický plán mikroregionu Kroměřížsko na léta 2011-2021 – „Vyhodnocené vlivů na životní prostředí“

**Obrázek 19 : Oblasti s překročením cílového imisního limitu TV 48,1 % na území Zlínského kraje v roce 2010**



Zdroj: Věstník MŽP č..2/2012 (dostupné na [www.mzp.cz](http://www.mzp.cz))

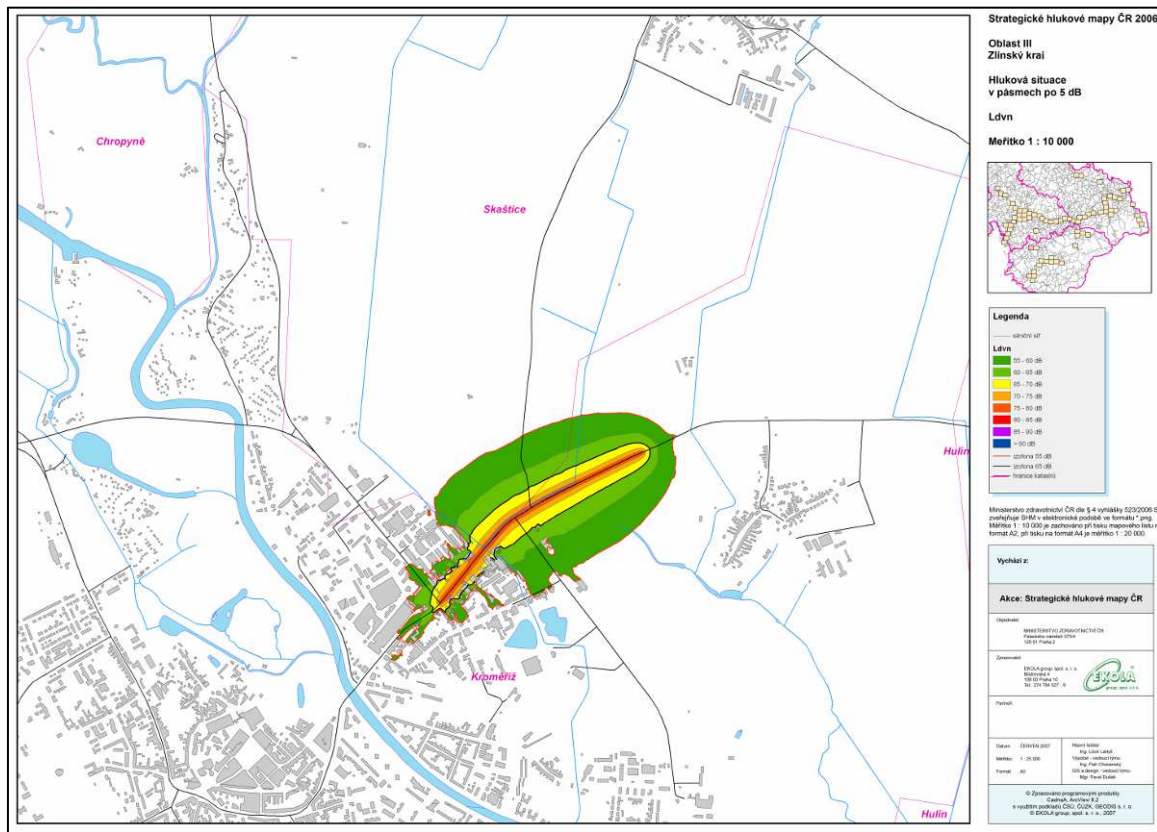
### III.7.4 Hluk

Úroveň znečištění životního prostředí hlukem je významným faktorem ovlivňující kvalitu života obyvatel. V posledních letech tento typ znečištění roste, zejména s nárůstem dopravního zatížení na komunikacích podél kterých se nachází zástavba využívaná k bydlení. Kromě silniční dopravy je dalším zdrojem hlukového znečištění doprava letecká a železniční, hlukové znečištění však může způsobovat provoz průmyslových zařízení nebo pořádání kulturních akcí, jako jsou koncerty.

V případě města Kroměříže je hlavním zdrojem hlukového znečištění silniční doprava. Bohužel zatím nejsou k dispozici aktuální hlukové mapy, které by mohly reflektovat vývoj v posledních letech, kdy došlo k velkým změnám v objemech a proudech dopravy provozované na silnicích v souvislosti s výstavbou dálnice D1 v severní části města.

Obrázek 20 znázorňuje hlukovou mapu z roku 2006, kde se jako kritická oblast jeví silnice I/47 spojující Hulín a Kroměříž. Intenzita dopravy na této komunikaci byla v úseku 6-2722 (viz tabulka 25, kapitola 2.4.1) od křižovatky ulice Hulínská s ulicí Kaplanova dále směrem na Hulín byla snížena na průměrný počet 12529 vozidel za den, oproti 19234 vozidlům za den v roce 2005. Lze tedy předpokládat, že v této lokalitě došlo ke snížení hlukového znečištění.

Obrázek 20 : Hlukové znečištění silniční dopravou ve městě Kroměříž v roce 2006



Zdroj: Ministerstvo zdravotnictví České republiky (dostupné na <http://hlukovemapy.mzcr.cz>)

Naopak ke zvýšení intenzity dopravy došlo od stejné křižovatky (Hulínská, Kaplanova) směrem do centra města k Husovu náměstí. V tomto úseku bylo naměřen průměrný počet vozidel za den 16803 a lze tedy usuzovat na zvýšení hlučnosti podél této komunikace.

### III.7.5 Odpady

Organizace svozu komunálního a vyříděného odpadu je ve městě Kroměříž zajišťována formou BIOPAS, spol. s r. o. Směsný komunální odpad je pak ukládán na skládce odpadů Kuchyňky u obce Zdounky, kterou provozuje firma DEPOZ, spol. s r. o. Vyříděný odpad (plasty, papír, kombinované obaly a textil) sváží firma BIOPAS na třídící linku RESO v Hulíně, sklo je předáváno přímo sklárnám (Sklárny Kyjov) nebo jiným oprávněným osobám a bioodpad je odebírán kompostárnou v Polovicích. Kompostárna ve Skašticích dříve bioodpad odebírala, ale nyní již suroviny nakupuje.

Firma BIOPAS provozuje ve městě také sběrný dvůr Zacha, kam je taktéž možné odnést tříděný odpad. Na tomto dvoře jsou také shromažďován nebezpečný odpad a stavební odpad (který zde mohou občané do objemu 1m<sup>3</sup> odevzdat zdarma).

Pro usnadnění výběru specifických typů odpadu byly v roce 2011 instalovány v Kroměříži kontejnery na elektrozařízení (zpětný odběr – ASEKOL) a od října 2012 i kontejnery na textil

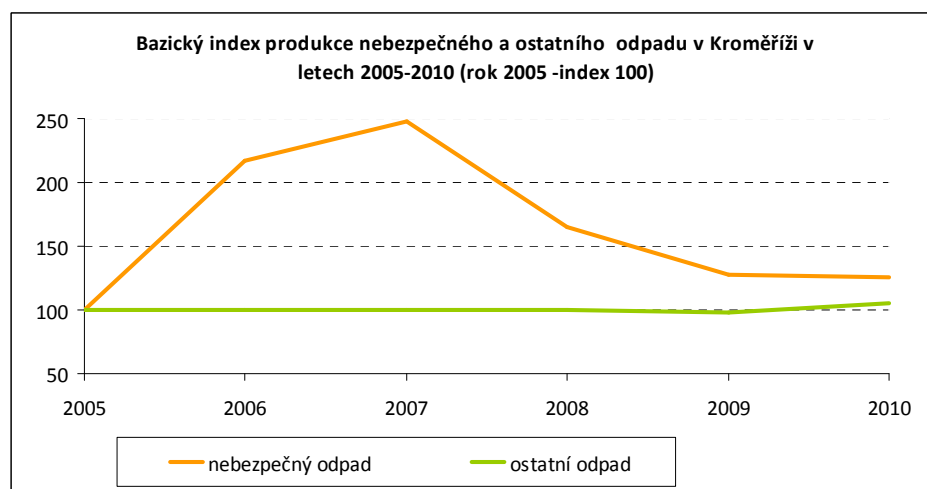


(firma REVENGE, a.s - nejedná se o odpad, textil se třídí a dále používá ke stejnému účelu, pouze nepoužitelný textil se odstraňuje)

Bioodpad z domácností třídí město Kroměříž pouze ve vybraných zástavbách rodinných domů a firma BIOPAS pak organizuje několikrát ročně mobilní svoz biologického odpadu.<sup>13</sup>

Následující tabulka a grafy znázorňují vývoj produkce jednotlivých typů a složek odpadu ve městě Kroměříž v letech 2005-2011.

**Graf 14 : Vývoj produkce nebezpečného a ostatního odpadu ve městě Kroměříž mezi**



**roku 2005 a 2010 – vyjádřeno použitím bazického indexu**

*Zdroj: Plán odpadového hospodářství mikroregionu Kroměřížsko, 2011*

V průběhu let 2005 až 2011 došlo ve vývoji produkce odpadu k výraznému nárůstu s kulminací v roce 2007 a poté postupnému poklesu produkce na úroveň srovnatelnou s rokem 2005. Nárůst produkce nebezpečného odpadu je zřejmě výsledkem osvěty a vzdělávání obyvatelstva v

problematice nakládání s odpadem. Pokles produkce nebezpečného odpadu po roce 2007 souvisí se změnou legislativy týkající se elektrozařízení. Byl zaveden jeho zpětný odběr a kategorie elektrozařízení byla vyjmuta z režimu nebezpečných odpadů.

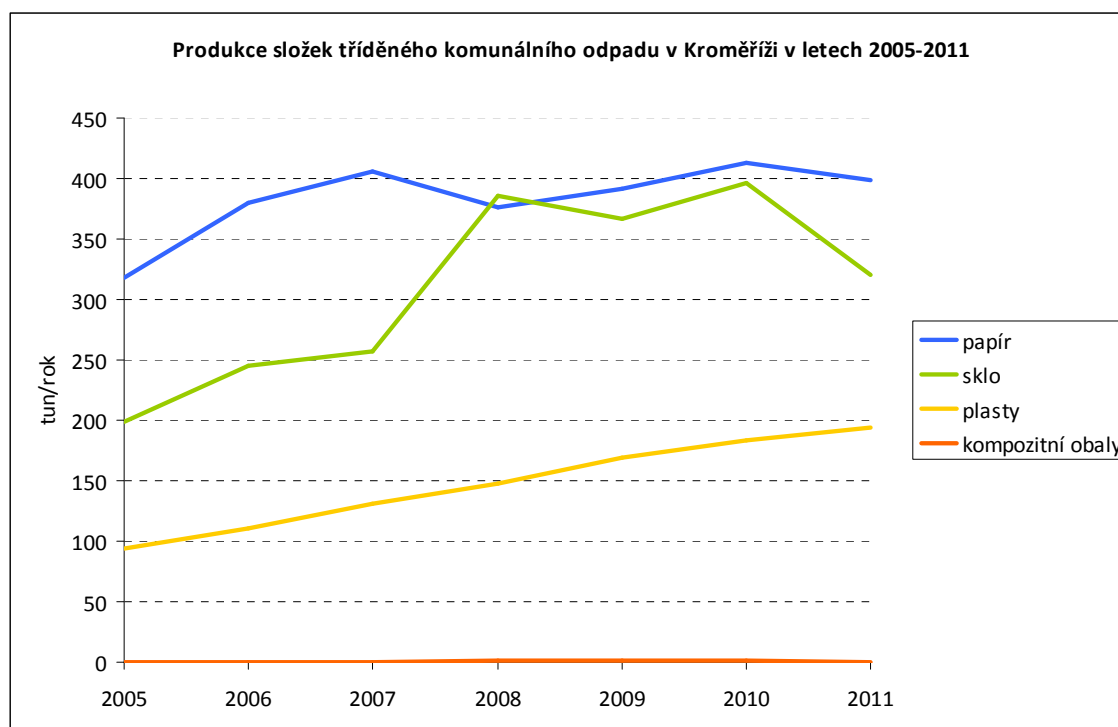
<sup>13</sup> Plán odpadového hospodářství mikroregionu Kroměřížsko (2011)

**Tabulka 42 : Produkce odpadu ve městě Kroměříž v letech 2005-2011 (tun/rok)**

		2005	2006	2007	2008	2009	2010	2011
<b>NEBEZPEČNÝ ODPAD</b>								
150110	Obaly obsahující zbytky nebezpečných látek nebo obaly těmito látkami znečištěné	6,598	14,611	14,489	9,127	11,215	16,309	12,464
160507	Vyřazené anorganické chemikálie, které jsou nebo obsahují nebezpečné látky					0,003		
160508	Vyřazené organické chemikálie, které jsou nebo obsahují nebezpečné látky					0,004		
160213	Vyřazená zařízení obsahující nebezpečné složky neuvedené pod čísly 16 02 09 až 16 02 122	0,22						
170903	Jiné stavební a demoliční odpady obsahující nebezpečné látky				1,51			
200114	Kyseliny		0,14	0,162	0,005	0,004	0,002	0,002
200119	Pesticidy	0,017	0,312	0,169	0,086	0,112	0,16	0,1329
200121	Zářivky a jiný odpad obsahující rtuť	0,125	0,004					
200123	Vyřazená zařízení obsahující chlorofluorohydrogénu	3,597	2,73					
200126	Olej a tuk neuvedený pod číslem 20 01 25	0,859	2,004	2,829	2,338	2,415	3,306	2,796
200127	Barvy, tiskařské barvy, lepidla a pryskyřice obsahující nebezpečné látky					0,037	0,482	0,329
200132	Jiná nepoužitelná léčiva neuvedená pod číslem 20 01 31	0,017	0,035	0,015	0,005	0,006	0,003	0,003
200133	Baterie a akumulátory a netřídění baterie a akumulátory obsahující tyto baterie	2,767	12,671	14,013	4,664	3,323	1,308	1,012
200135	Vyřazené elektrické a elektronické zařízení obsahující nebezpečné látky	3,813	6,557	12,961	12,05	5,826	1,094	1,616
	nebezpečný odpad celkem	18,013	39,063	44,638	29,784	22,944	22,664	18,3549
<b>OSTATNÍ ODPAD</b>								
150101	Papírové a lepenkové obaly		1,1		1,1	25,2	9,8	38,867
150102	Plastové obaly	131,5	147,1	131,5	147,1	169,4	183,8	193,755
150105	Kompozitní obaly		0,9	0,5	0,9	0,7	0,7	0,5
150107	Skleněné obaly	0,5	297,1	256,6	297,1	270,4	318,5	297,142
160103	Pneumatiky	256,6	48,8	4037	48,8	50,4	58,9	42,67
170101	Beton					32,4		3,38
170102	Cihly	40,7	3185,4	2840,1	3185,4	2839,8	3192	3236,39
170107	Směsi nebo oddělené frakce							

	betonu, cihel, tašek a keramických výrobků	
170201	Dřevo	2
170302	Asfaltové směsi neuvedené pod číslem 170301	
170504	Zemina a kamení neuvedené pod číslem 17 05 03	
170604	Izolační materiály neuvedené pod čísla 17 06 01 a 17 06 03	
200101	Papír a lepenka	
200102	Sklo	
200125	Jedlý olej a tuk	
200138	Dřevo neuvedené pod číslem 200137	
200140	Kovy	
200201	Biologicky rozložitelný odpad	
200301	Směsný komunální odpad	
200302	Odpad z tržišť	
200307	Objemný odpad	1
	ostatní odpad celkem	1
<i>z toho TŘÍDĚNÝ KOMUNÁLNÍ ODPAD</i>		
150101	Papírové a lepenkové obaly	
150102	Plastové obaly	
150105	Kompozitní obaly	
150107	Skleněné obaly	1
200101	Papír a lepenka	3
200102	Sklo	
	z toho tříděný komunální odpad celkem	
<b>PRODUKCE ODPADU CELKEM</b>		<b>12</b>

**Graf 15 : Množství jednotlivých složek tříděného odpadu ve městě Kroměříž v letech 2005-2010**



Zdroj: Plán odpadového hospodářství mikroregionu Kroměřížsko, 2011

Kromě již zmíněného sběrného dvoru Zachar jsou na území města Kroměříž tato další zařízení pro nakládání s odpady:

- ❖ BELL METAL, s.r.o., sběr, výkup, využívání (třídění, úprava rozměrů, ruční demontáž železných a neželezných kovů, elektrických a elektronických zařízení)
- ❖ JIP INDUSTRIES s.r.o., sběr, výkup železných a neželezných kovů
- ❖ SAKER spol. s r.o., sběr, výkup, třídění železných odpadů a barevných kovů, tavení hliníku
- ❖ ŠROT GEBESHUBER s.r.o., sběr, výkup, využití kovů, autovraků

Ve městě Kroměříž není evidována žádná povolená skládka a k ukládání odpadů je využívána již zmíněná skládka odpadů Kuchyňky. Z nepovolených skládek se na území města nacházejí pouze drobnější skládky, které jsou průběžně likvidovány.

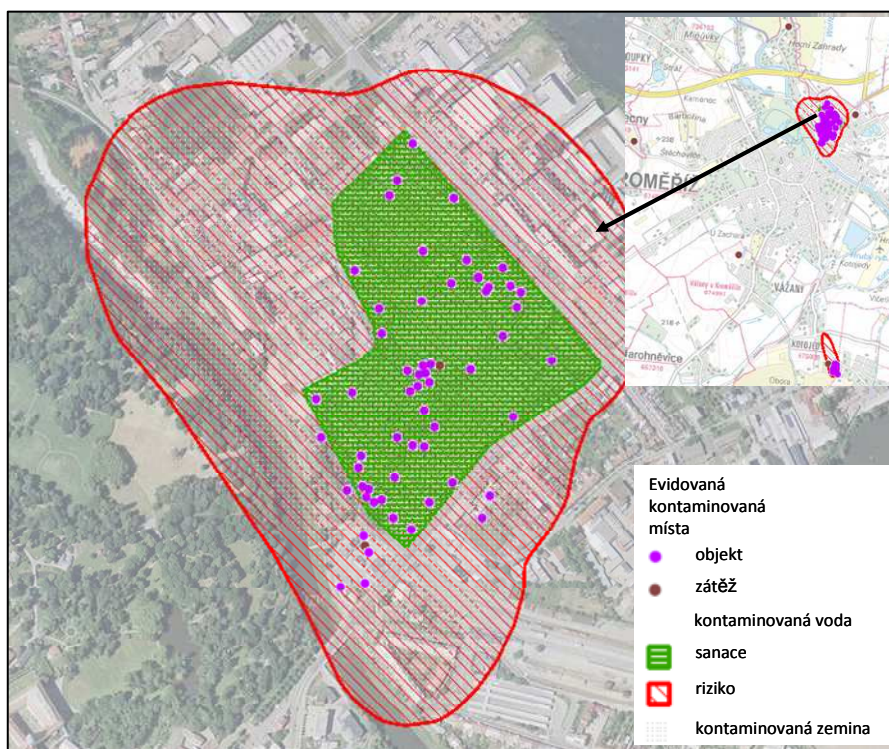
### III.7.6 Ekologické zátěže a brownfieldy

I město Kroměříž, přes veškeré své půvaby, se musí v rámci svého katastru potýkat se starými ekologickými zátěžemi a brownfieldy. Na obrázku 21 je znázorněna jedna z kontaminovaných oblastí ve městě. Jedná se o průmyslový areál Zámoraví na levém břehu řeky Moravy.

Z Brownfieldů se na území Kroměříže nachází:

- ❖ Areál bývalého pivovaru Kroměříž
- ❖ Rozestavěný průmyslový areál Kroměříž – jedná se rozestavěný objekt pekárny o rozloze 1,65 ha, v současné době nevyužívaný, bez předpokládané kontaminace, v soukromém vlastnictví
- ❖ Cihelna Vážany – chátrající areál bez náležité údržby budov a infrastruktury o rozloze 10,59 ha, částečně opuštěný, mírná či bodová kontaminace, soukromé vlastnictví
- ❖ Rybalkovy kasárna – areál bývalých kasáren v současnosti bez stávajícího využití o rozloze 17,45 ha, částečně opuštěn, bez předpokládané kontaminace, v kombinovaném vlastnictví<sup>14</sup>

**Obrázek 21 : Lokalita Zámoraví – oblast ekologické zátěže s kontaminovanými objekty**



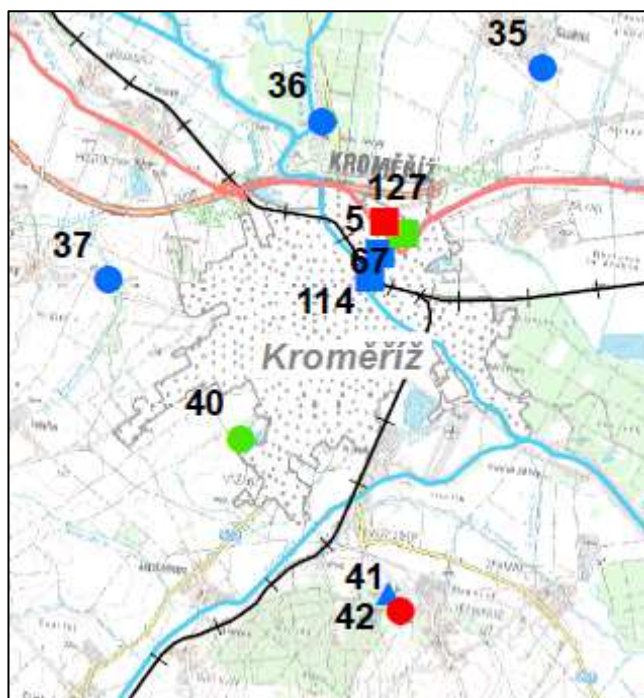
Zdroj: Národní geoportál INSPIRE (dostupné na <http://geoportal.gov.cz>)

Staré zátěže – údaje převzaty z webové aplikace - databáze Krajského úřadu Zlínského kraje o starých ekologických zátěžích a v publikace Plán odpadového hospodářství Mikroregionu Kroměřížsko z roku 2011.

Jednotlivé lokality jsou znázorněny na obrázku 22 a popsány v textu pod ním s číselným odkazem odpovídajícím označení na obrázku. Stav je zachycen k roku 2008.

**Obrázek 22 : Lokalizace starých zátěží v Kroměříži a nejbližším okolí**

<sup>14</sup> Strategie využití brownfields ve Zlínském kraji (dostupné na <http://dokumenty.holesov.cz>)



Zdroj: Zlínský kraj ( dostupné na [www.kr-zlínský.cz](http://www.kr-zlínský.cz))

- ❖ Lokalita č. 67 – Kromexim Kroměříž – riziko nehrozí, lokalita nevyžaduje žádný zásah; sanace proběhla v roce 1998
- ❖ Lokalita č. 114 – Jihomoravská plynárenská, a.s., Kroměříž – riziko potenciální, nutný monitoring, sanační práce realizovány v roce 2011, po dobu dvou let od ukončení povinnost čtvrtletního pravidelného monitoringu kvality podzemních vod ve vrtech
- ❖ Lokalita č. 127 – Plastika a.s., Kroměříž – riziko aktuální, nápravné opatření žádoucí, sanační práce zahájeny v roce 2006 a již dokončeny – míra rizika by tedy již měla být snižena
- ❖ Lokalita č. 36 – Kroměříž – Horní zahrady, Chropyňská ulice – riziko potenciální, nutný monitoring, rekultivace proběhla v roce 1995, pokračování v monitoringu podzemní a povrchové vody na lokalitě
- ❖ Lokalita č. 5 – Magneton Kroměříž – riziko potenciální, nutná kontrola funkčního využití lokality (okolí), sanace probíhala od roku 1997 do roku 2004, vstupní kolo postsanačního monitoring z roku 2011 odhalilo, že v lokalitě přetrvává částečné znečištění
- ❖ Lokalita č. 42 – Skládka Magneton Kotojedy – riziko potenciální, nutný monitoring; skládka rekultivována dle projektu z roku 1998
- ❖ Lokalita č. 41 – Skládka Hvězda Těšovice – riziko aktuální, nápravné opatření žádoucí; monitorovací systém skládky není vybudován, nebyl proveden hydrogeologický průzkum lokality ani průzkum skladby uloženého odpadu.
- ❖ Lokalita č. 40 – Skládka Hliniště Vážany – riziko nehrozí, lokalita nevyžaduje žádný zásah

### III.7.7 Investice do ochrany životního prostředí

V procesu zvažování alokace investic do aktivit na ochranu životního prostředí často dochází k rozporům mezi zájmy ochrany přírody s jinak nevhodnějšími a nejrealnějšími rozvojovými možnostmi. Typickou problematikou v tomto ohledu je například zábor kvalitní zemědělské půdy nebo ochrana podzemních vod.

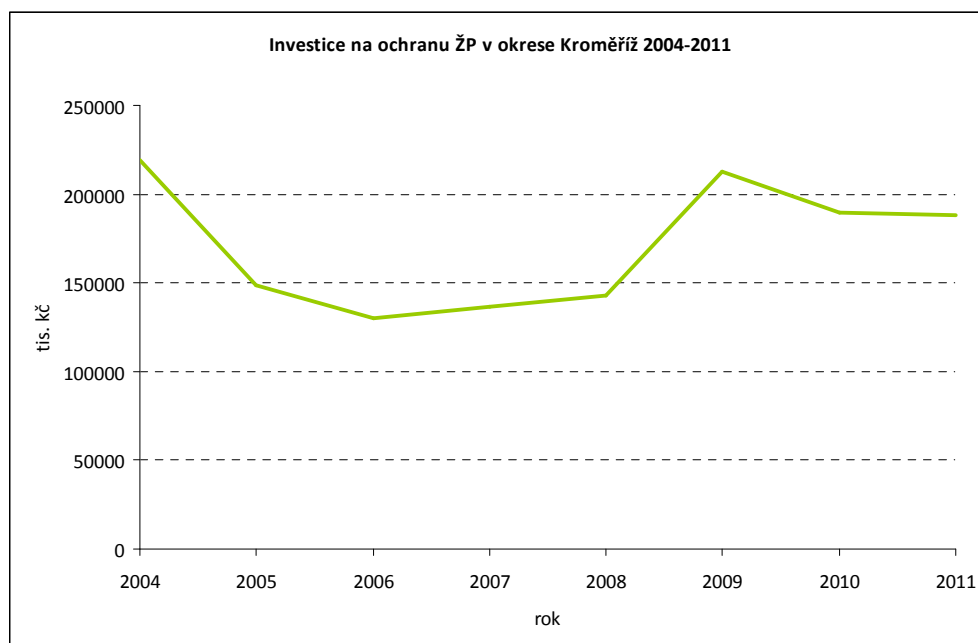
Investice do ochrany životního prostředí v okrese Kroměříž se pohybují průměrně kolem 170 tisíc korun ročně. Největší podíl z těchto investic je určen na nakládání s odpadními vodami, ale v posledních letech se zvyšuje podíl investic určených na nakládání s odpady. V roce 2011 již činil 43 % celkové sumy investic určených na ochranu životního prostředí. Tabulka 43 podává přehled o investicích do životního prostředí v letech 2004-2011. Celkový vývoj investic je znázorněn také v grafu 16.

**Tabulka 43: Investice do ochrany životního prostředí v okrese Kroměříž v letech 2004-2011**

rok	Celkem (v tis. Kč)	z toho (v tis. Kč)		
		ochrana ovzduší a klimatu	nakládání s odpadními vodami	nakládání s odpady
2004	218837	14165	142502	55019
2005	148967	9171	67836	64857
2006	129999	4132	82961	34678
2007	136701	3030	104696	26772
2008	143079	18577	68691	48113
2009	212397	4988	151376	47953
2010	189464	.	94444	84442
2011	188275	38787	63931	81774

Zdroj: Český statistický úřad (dostupné na [www.czso.cz](http://www.czso.cz))

**Graf 16 : Investice do ochrany životního prostředí v okrese Kroměříž v letech 2004-2011**



Zdroj: Český statistický úřad (dostupné na [www.czso.cz](http://www.czso.cz))

## III.8 Cestovní ruch

Cestovní ruch je pro město Kroměříž jedním ze stěžejních témat a projevuje se zde velká snaha využít nemalého potenciálu města a jeho okolí k co nejvyšší prosperitě města a jeho obyvatel. Město Kroměříž disponuje mnoha atraktivitami, které lákají návštěvníky nejen z České republiky, ale i ze zahraničí. Zapsání některých objektů na seznam Světového dědictví UNESCO je výraznou podporou v propagaci města a město může využít speciálního programu Podpora pro památky UNESCO (otevřen od roku 2008) Ministerstva kultury ČR v jehož rámci lze získat dotaci ve výši 70% spoluúčasti v projektech zařazených pod 3 prioritní cíle. Mezi další zajímavá místa v okolí Kroměříže patří například skanzen lidové kultury, který se nachází v malé obci Rymice. Nachází se zde roubené domy a chalupy s doškovými střechami, velmi jednoduché, užitkové a účelné. Hojně navštěvovanými místy jsou poutní kostel na vrcholu Svatého Hostýna, zřícenina hradu Cimburk, zachovaný židovský hřbitov a synagoga v Holešově a zámeček v Chropyni.

### III.8.1 Turisticky zajímavá místa ve městě Kroměříž

Následující tabulka přináší základní výčet turisticky zajímavých míst, které město může svým návštěvníkům nabídnout.



**Tabulka 44 : Turisticky zajímavá místa ve městě Kroměříž**

památky UNESCO	Arcibiskupský zámek
	Podzámecká zahrada
	Květná zahrada
historické památky a objekty	Muzeum Kroměřížska
	Arcibiskupské vinné sklepy
	Biskupská mincovna
	Orlovna
	Arcibiskupská sýpka
	Kino Nadsklepí
sakrální památky	Kostel sv. Jana Křtitele
	Farní kostel Blahoslavené Panny Marie
	Kostel Sv. Mořice
	Pravoslavný kostel svatého Cyrila a Metoděje
	Areál Octárny - Kaple sv. Kříže
	Areál Octárny- mozaikové lunety

Zdroj: Městský úřad Kroměříž ( dostupné na <http://www.mesto-kromeriz.cz>)

Detailní popis jednotlivých atraktivit a obecně nabídky pro cestovní ruch viz Marketingová strategie cestovního ruchu pro město Kroměříž 2011 – 2020 nebo Studie rozvoje cestovního ruchu: Kroměřížsko žádanou destinací.

### **III.8.2 Informační centrum**

Turistické informace pro návštěvníky města Kroměříže poskytuje Informační centrum, které je strategicky situované na Velkém náměstí (č.p. 50/45) v těsné blízkosti radnice. Služby poskytovaných informačním centrem zahrnují:

- ❖ poskytování turistických informací o Kroměříží a okolí
- ❖ přehled kulturních a společenských akcí ve městě
- ❖ přehled o ubytování, stravování a službách ve městě
- ❖ informace o dopravě - autobusové a vlakové spoje
- ❖ nabídka propagačních materiálů města a okolí
- ❖ zprostředkování průvodcovských služeb
- ❖ tipy na výlety po městě a okolí
- ❖ prodej suvenýrů a turistických tiskovin ( mapy, brožury, průvodci apod. )
- ❖ prodej poštovních známek a pohlednic
- ❖ předprodej vstupenek na kulturní, sportovní a jiné akce

- ❖ prodej vstupenek v síti TICKETART, TICKETPRO a TICKETPORTAL
- ❖ prodej ISIC a ITIC karet, karet SCHOLAR a IYTIC
- ❖ prodej jízdenek na vnitrostátní a mezinárodní dopravní linky společností STUDENT AGENCY a TOURBUS
- ❖ kopírování a skenování pro veřejnost
- ❖ přístup na veřejný internet
- ❖ možnost přečíst si výběr z denního tisku, regionální tisk a časopisy
- ❖ místo pro rodinu - koutek pro nakrmení, přebalení či odpočinek dětí
- ❖ poskytování občanských informací, možnost využít Informační centrum při vyplnění různých formulářů či žádostí
- ❖ úschovna kol a zavazadel

Informační centrum je k dispozici návštěvníkům města:

- ❖ mimo sezónu (říjen až duben) ve všední dny od 9 do 17h, v sobotu od 9 do 14h
- ❖ v sezóně (květen až září) ve všední dny od 9 do 17h, o víkendech od 9 do 16h

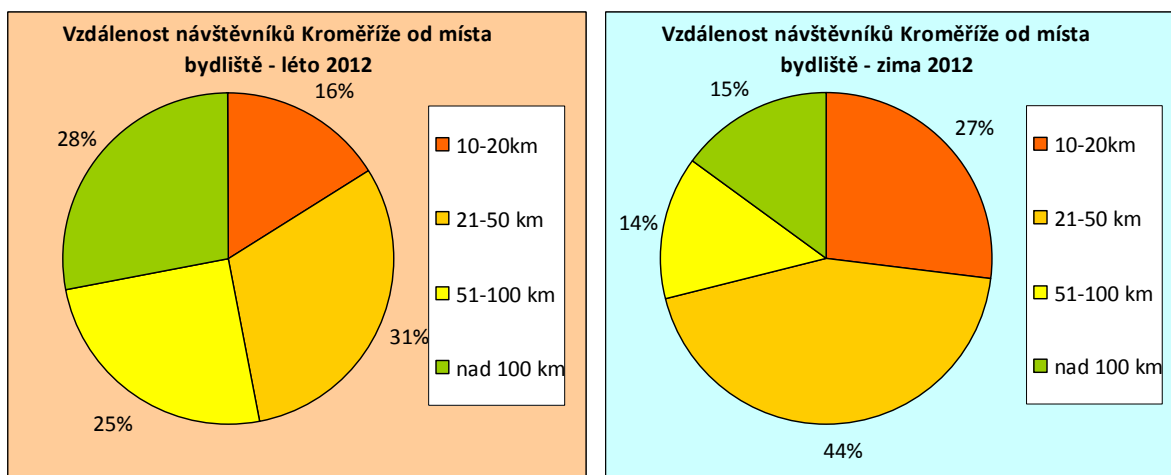
### **III.8.3 Výsledky šetření agentury Czechtourism mezi návštěvníky města Kroměříž**

Od roku 2010 probíhá výzkum agentury Czechtourism v rámci projektu jehož cíle je zmapování návštěvnosti jednotlivých turistických oblastí a regionů České republiky. Projekt se zaměřuje na zjištění skladby návštěvníků, způsob trávení volného času, jejich spokojenost s nabídkou cestovního ruchu, vybavením regionu, kvalitou poskytovaných služeb a zájem region v budoucnu opět navštívit. Město Kroměříž je taktéž jedním ze zkoumaných regionů a výsledky posledních dvou šetření – zima 2012 a jaro 2012 jsou prezentovány v následujících grafech a tabulkách. Do šetření v létě 2012 bylo zahrnuto celkem 410 náhodně oslovených návštěvníků města a v zimě 2012 to byl vzorek 451 návštěvníků.

V uváděných grafech jsou jednotlivá období výzkumu rozlišena barevně – oranžová pro léto a modrá pro zimu.

Celkově nejčastěji zastoupená vzdálenost místa bydliště návštěvníků Kroměříže od města je mezi 21 a 50 km. Lze tak usuzovat, že největší podíl návštěvníků pochází z Moravy. V zimní období je tento podíl návštěvníků s místem bydliště do 50 km ještě výraznější, celkem 71 %. Tato informace je potenciálně velmi důležitá pro geografické zacílení reklamy. Graf 17 a 18 znázorňuje procentuální zastoupení intervalů vzdáleností místa bydliště návštěvníků Kroměříže od Kroměříže.

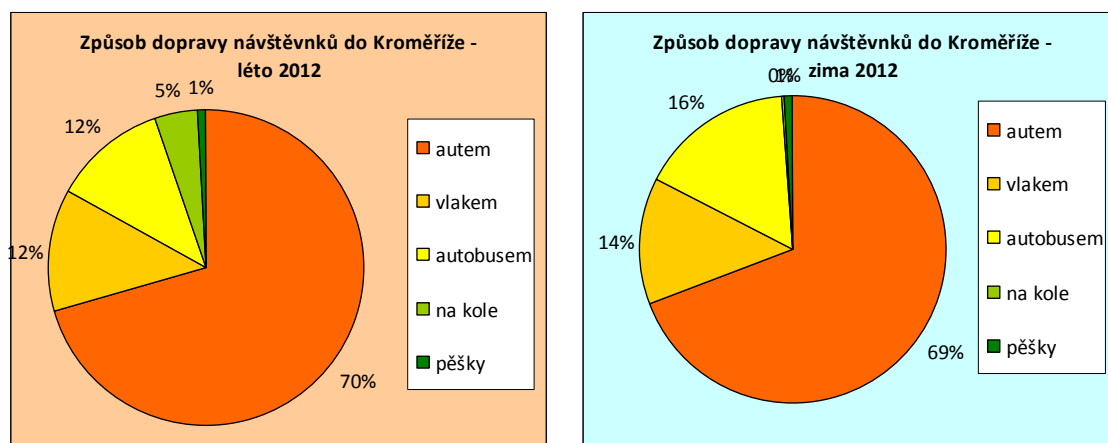
## Graf 17 a Graf 18: Vzdálenost návštěvníků Kroměříže od místa bydliště v létě a zimě 2012



Zdroj: Česká centrála cestovního ruchu (dostupné na <http://monitoring.czechtourism.cz>)

Z grafů 19 a 20 je patrné, že návštěvníci se do Kroměříže dopravují převážně autem a zhruba čtvrtina návštěvníků využívá hromadnou dopravu – vlaky a autobusy ve zhruba stejném poměru. V letních měsících se projevil i větší poměr návštěvníků, kteří přijeli do města Kroměříž na kolech. Vzhledem k téměř polovičnímu podílu návštěvníků, kteří bydlí do 50 km od města Kroměříž je patrné, že tento způsob dopravy může mít zajímavý potenciál v souvislosti s tím, že pro mnoho návštěvníků je Kroměříž místem jednodenního výletu, jak dokumentují grafy 20 a 21.

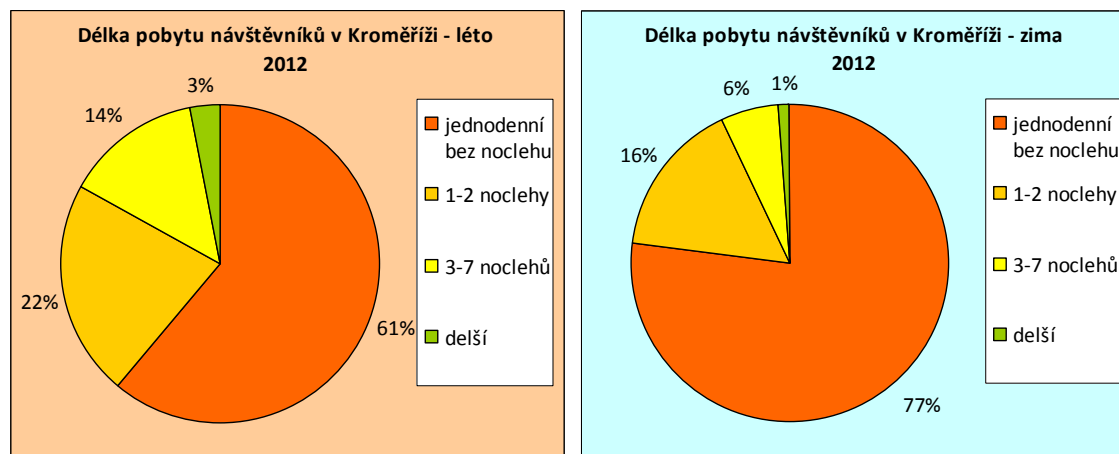
## Graf 19 a Graf 20 : Způsob dopravy návštěvníků do Kroměříže v létě a zimě 2012



Zdroj: Česká centrála cestovního ruchu (dostupné na <http://monitoring.czechtourism.cz>)

Problém, se kterým se subjekty podnikající v cestovním ruchu, nebo nějakým způsobem na cestovní ruch navázané, potýkají, je preferovaná krátkodobá návštěva města Kroměříž. Velká většina návštěvníků (jak dokazují grafy 21 a 22) přijíždí do Kroměříže pouze na návštěvu či výlet, který se obejde bez přespání. Podíl návštěvníků, kteří stráví v Kroměříži 3 a více nocí je velmi nízký, v zimě se jedná o pouhých 7 % návštěvníků.

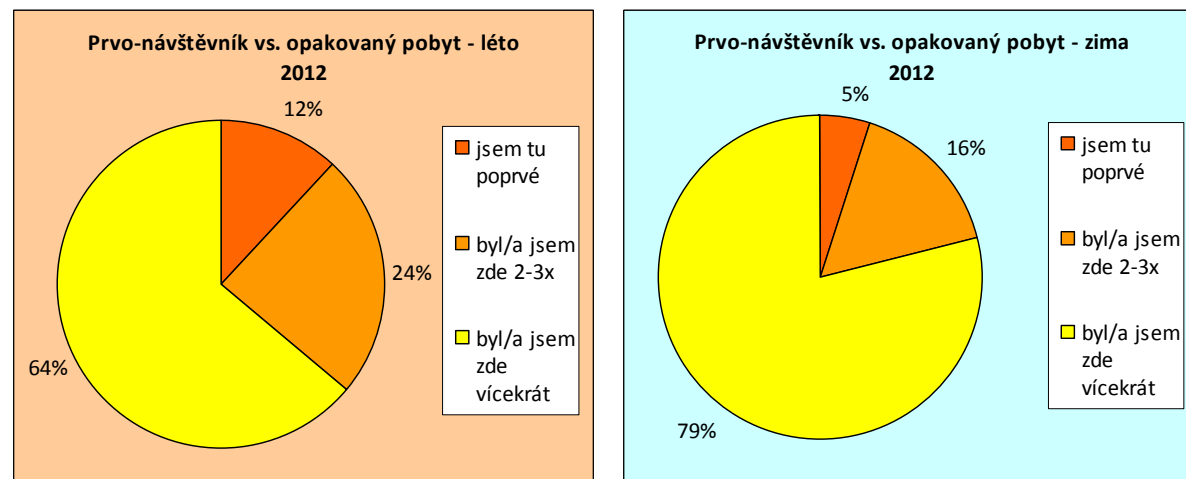
**Graf 21 a Graf 22 : Délka pobytu návštěvníků v Kroměříži v létě a zimě 2012**



Zdroj: Česká centrála cestovního ruchu (dostupné na <http://monitoring.czechtourism.cz>)

Kroměříž je destinací, kam se návštěvníci často vrací. Z dotázaných návštěvníků jich v létě 64 % a v zimě dokonce 79 % uvedlo, že zde byli již vícekrát, nejméně však čtyřikrát (viz grafy 23 a 24).

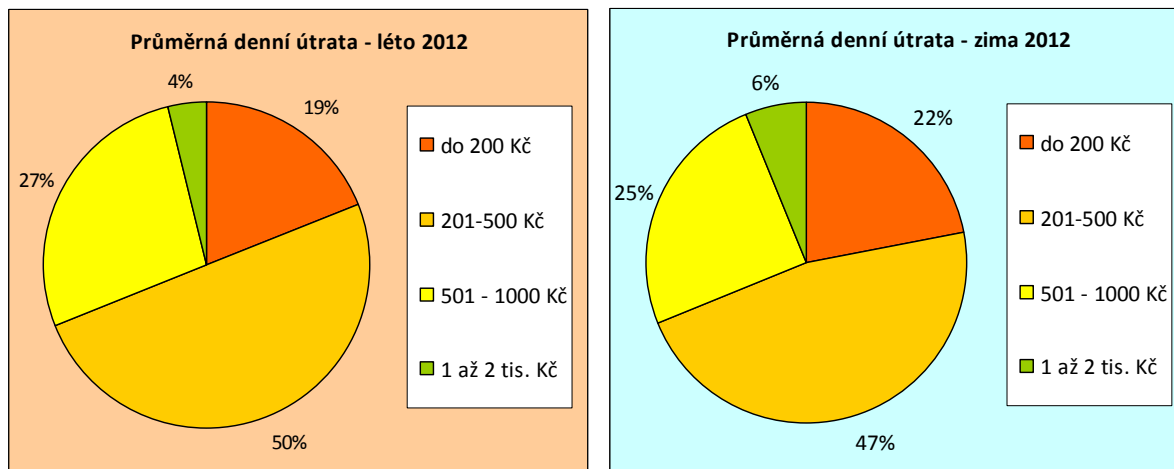
**Graf 23 a Graf 24 : Podíl prvo-návštěvníků a návštěvníků, kteří již město Kroměříž navštívili (léta a zima 2012)**



Zdroj: Česká centrála cestovního ruchu (dostupné na <http://monitoring.czechtourism.cz>)

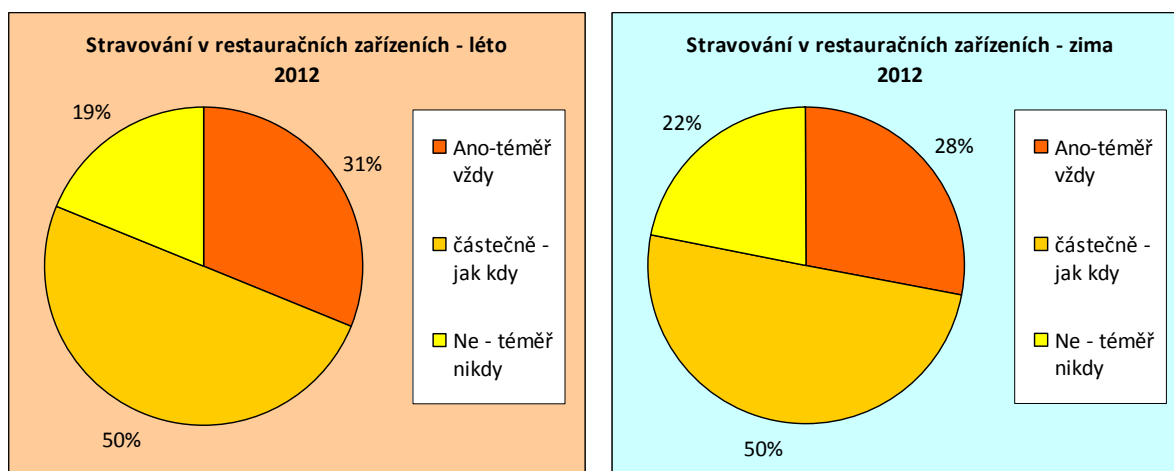
Další zajímavou informací je průměrná denní útrata ve městě během pobytu. Tu dokumentují grafy 24 a 25. Zhruba polovina návštěvníků utratí ve městě 201 – 500 Kč za den. S průměrnou denní útratou také souvisí ochota či možnost stravovat se v restauračních zařízeních. Z návštěvníků města Kroměříž jich zhruba pětina uvedlo, že téměř nikdy místní stravovací zařízení nevyužívají (viz grafy 27 a 28).

**Graf 25 a Graf 26 : Průměrná denní útrata návštěvníků Kroměříže v létě a zimě 2012**



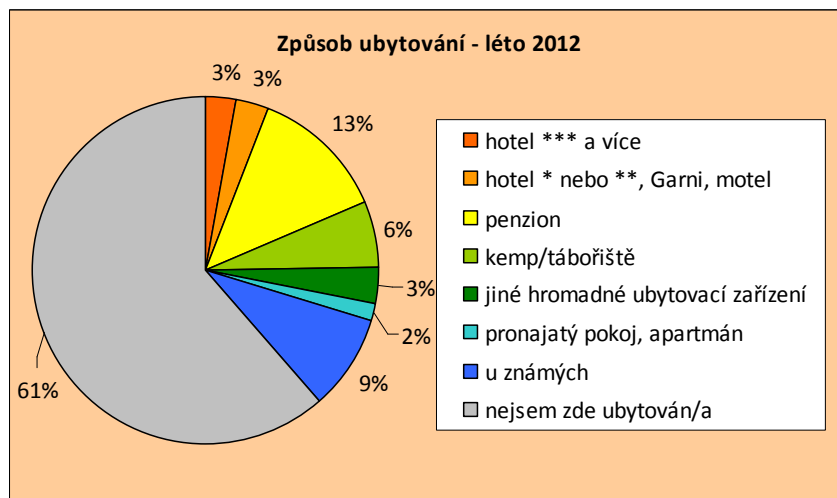
Zdroj: Česká centrála cestovního ruchu (dostupné na <http://monitoring.czechtourism.cz>)

**Graf 27 a Graf 28 : Podíl návštěvníků Kroměříže využívajících stravovací zařízení – léto a zima 2012**

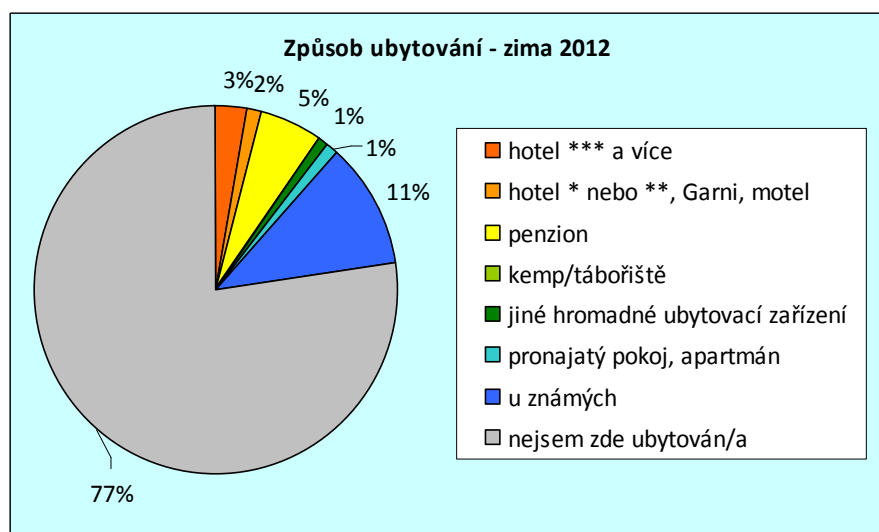


Zdroj: Česká centrála cestovního ruchu (dostupné na <http://monitoring.czechtourism.cz>)

Z návštěvníků, kteří se zdrží ve městě alespoň jednu noc (necelých 40 % návštěvníků), jich nejvíce preferuje ubytování v penzionu. Druhým nejčastějším typem ubytování je u známých či rodiny. Preference návštěvníků ohledně typu ubytování jsou prezentovány v grafech 29 a 30.

**Graf 29 : Způsob ubytování návštěvníků města Kroměříže – léto 2012**


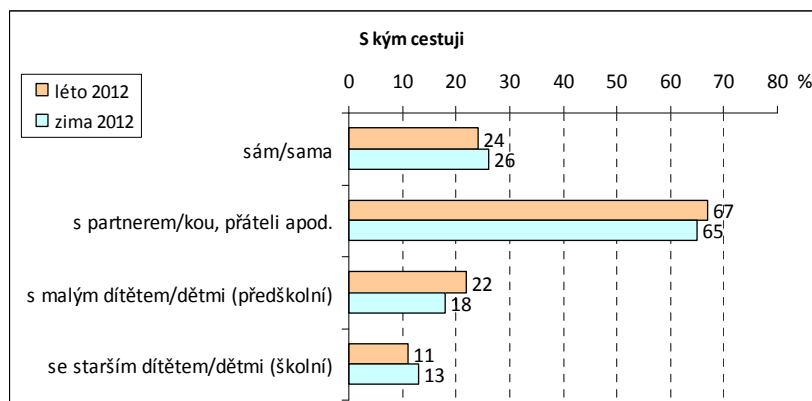
Zdroj: Česká centrála cestovního ruchu (dostupné na <http://monitoring.czechtourism.cz>)

**Graf 30 : Způsob ubytování návštěvníků města Kroměříže – zima 2012**


Zdroj: Česká centrála cestovního ruchu (dostupné na <http://monitoring.czechtourism.cz>)

Většina návštěvníků přijíždí s partnerem či partnerkou nebo přáteli. Část z nich pak i s dětmi. Výsledky mezi létem a zimou se v tomto ohledu významněji neliší. Kolem čtvrtiny návštěvníků přijíždí do města Kroměříž bez doprovodu. Informace o tom, s kým návštěvníci do Kroměříže cestují jsou znázorněny v grafu 31.

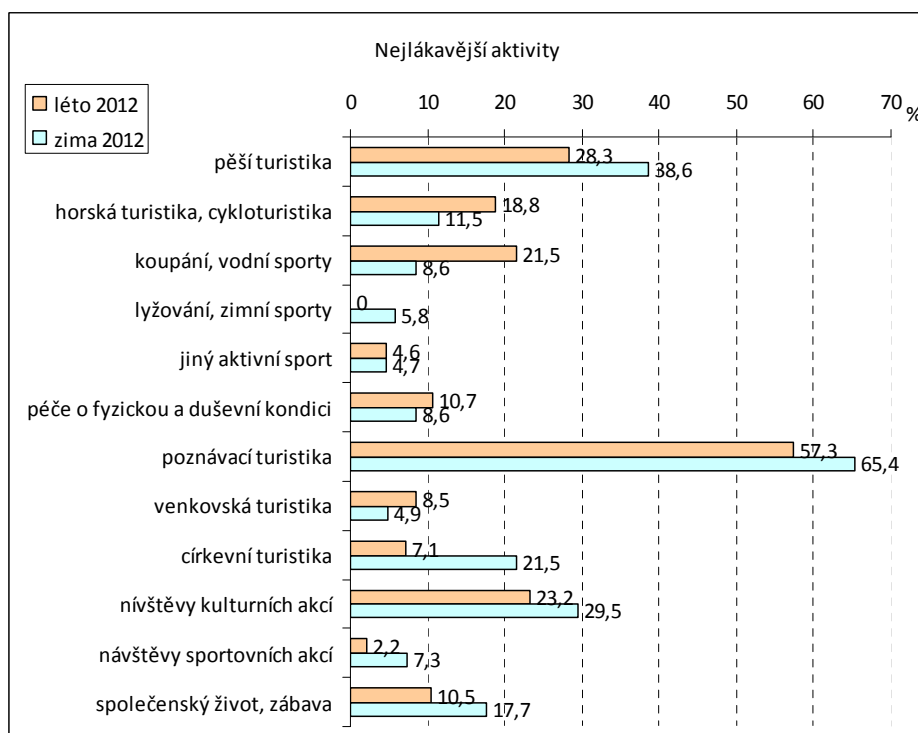
**Graf 31 : V jakém doprovodu cestují návštěvníci města Kroměříže**



Zdroj: Česká centrála cestovního ruchu (dostupné na <http://monitoring.czechtourism.cz>)

Návštěvníci města Kroměříže považují za nejlákavější aktivitu realizovatelnou ve městě poznávací turistiku, za kterou sem jezdí kolem tří pětin návštěvníků. Dalšími preferovanými aktivitami jsou pěší turistika jak v létě, tak i v zimě, návštěvy kulturních akcí a koupání a vodní sporty. Z grafu 32 je patrné, že v létě přijíždí více návštěvníků trávit čas aktivně (sportovní aktivity), zatímco v zimě roste podíl návštěvníků přijíždějících za poznáním a kulturou.

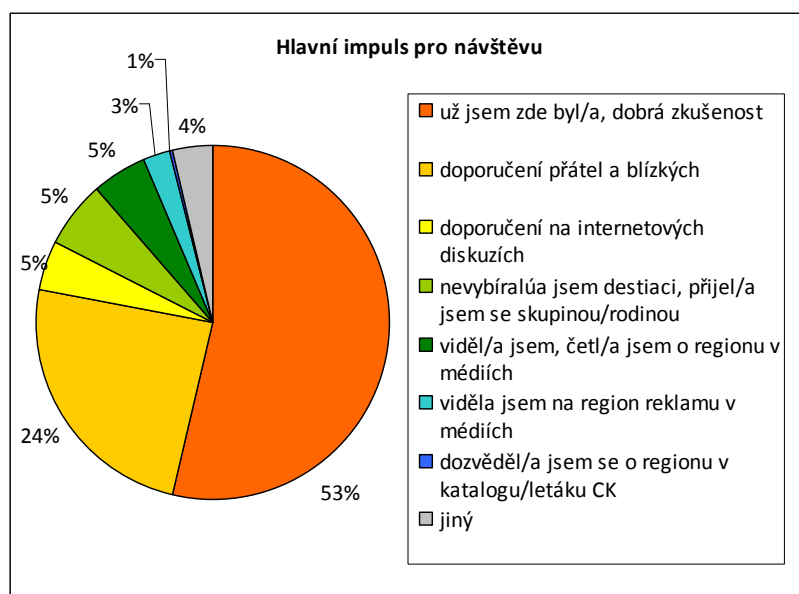
**Graf 32 : Nejlákavější aktivity pro návštěvníky města Kroměříž**



Zdroj: Česká centrála cestovního ruchu (dostupné na <http://monitoring.czechtourism.cz>)

S vysokým podílem návštěvníků, kteří již byli v Kroměříži vícekrát souvisí také výsledek průzkumu ohledně hlavní motivace či impulsu k návštěvě města. Zde téměř 50 % návštěvníků uvedlo, že tímto impulsem je právě dobrá předchozí zkušenost. Necelých 30 % návštěvníků pak za hlavní impuls označilo doporučení přátel a blízkých. Neosobní doporučení (vlastí či někoho z okolí) pak uvedlo jako hlavní impuls 18 % návštěvníků. Z nich pak 6 % uvedlo, že vidělo či četlo o Kroměříži v některém z médií a 5 % jich přijelo na základě doporučení na internetových diskuzích. Graf 33 znázorňuje podíl různých impulsů pro návštěvu města Kroměříže.

**Graf 33 : Hlavní impuls pro návštěvu Kroměříže (souhrnné výsledky za léto i zimu 2012)**



Zdroj: Česká centrála cestovního ruchu (dostupné na <http://monitoring.czechtourism.cz>)

Návštěvníci dále uváděli, jaký typ reklamy, pokud vůbec, na ně zapůsobil. Více než polovina z nich uvedla, že nezaznamenaly žádný typ reklamy, což opět potvrzuje tezi o vysokém vlivu osobních zkušeností či zkušeností přejatých z blízkého okolí na výběr Kroměříže jako destinace.

Z návštěvníků zasažených určitým typem reklamy jich nejvíce reagovalo na reklamu na internetu, poté v tisku a na venkovní reklamu. Rádio a televize zaznamenaly nejnižší podíl zásahu reklamou. Je potřeba si však uvědomit, že tyto podíly nutně nevypovídají o samotném úspěchu tohoto typu reklamy, protože nemáme informace o jejich výskytu a intenzitě.

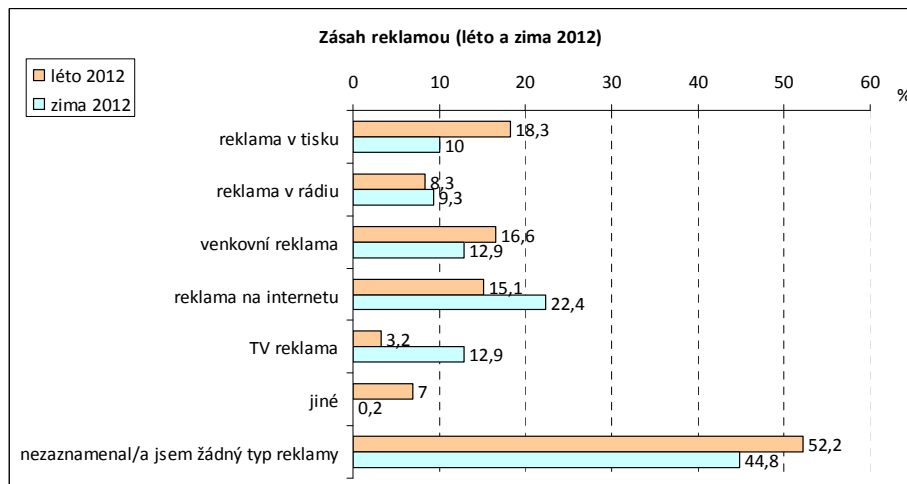
Přesto lze usuzovat na význam internetu a jeho potenciál, protože právě ten je nejčastějším zdrojem aktivního vyhledávání informací. O tom svědčí výsledky šetření ohledně zdrojů turistických informací, prezentovaný v grafu 35.

Graf 36 přináší kompletní přehled výsledků hodnocení spokojenosti návštěvníků města Kroměříž s různými službami týkajícími se cestovního ruchu. Vysokého ocenění se dostalo úrovni péče o památky a místní atraktivity, úrovni místního orientačního značení a dostupnosti drobného prodeje.



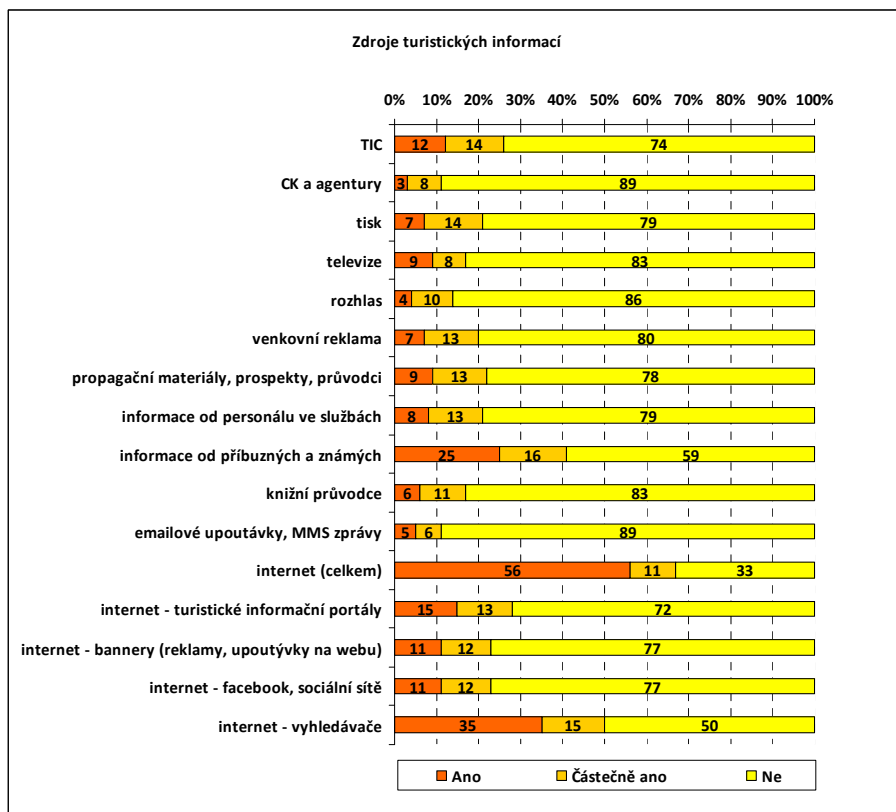
Velká část respondentů se nedokázala vyjádřit k úrovni ubytovacích služeb, což opět vypovídá o vysoké frekvenci návštěv bez nutnosti přespání. Relativně vyšší podíl nespokojenosti lze zaznamenat u vybavenosti města atrakcemi pro děti, úrovně dopravní infrastruktury a nabídky programů pro volný čas.

**Graf 34 : Návštěvníky deklarovaný zásah reklamou – léto a zima 2012**



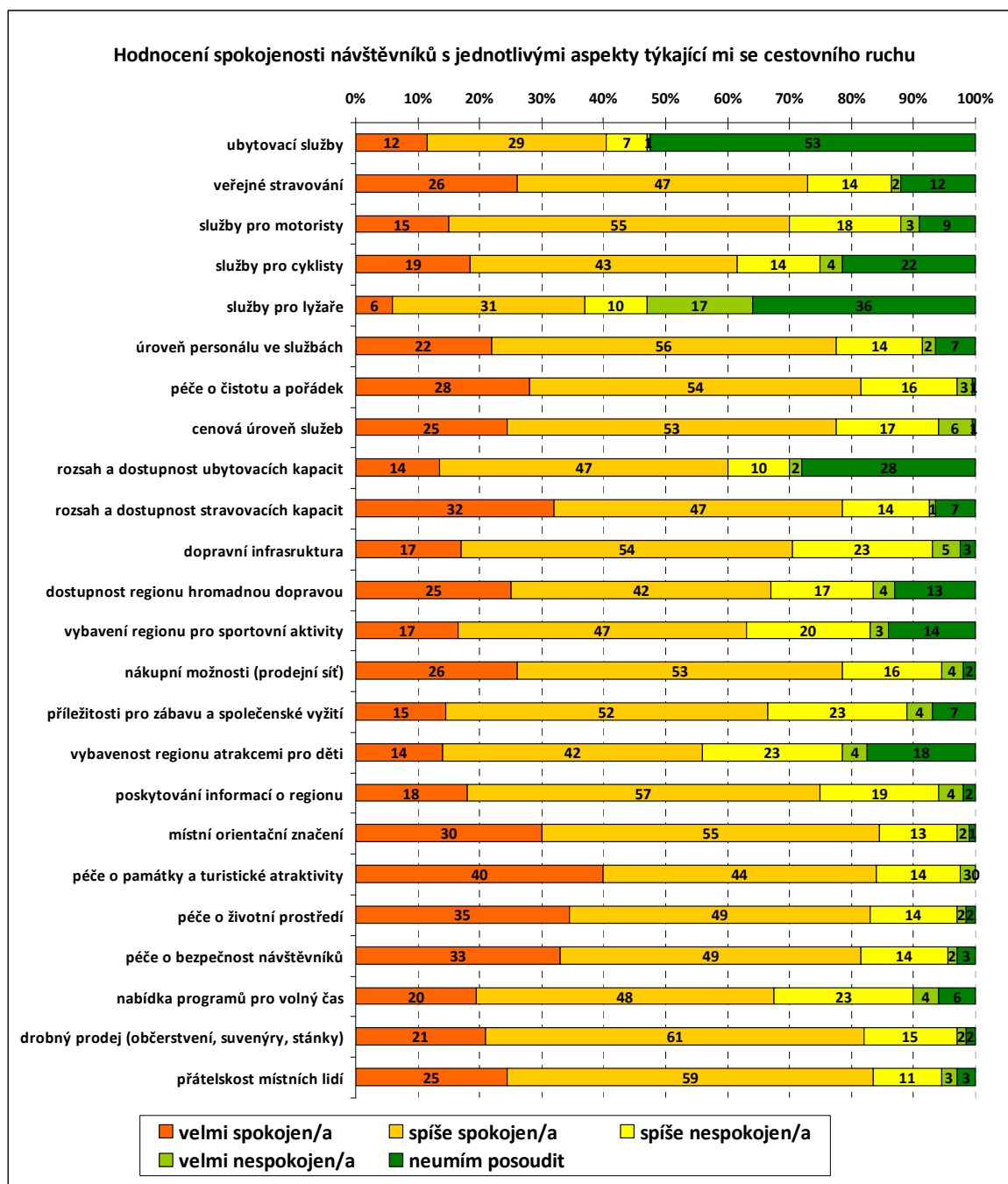
Zdroj: Česká centrála cestovního ruchu (dostupné na <http://monitoring.czechtourism.cz>)

**Graf 35 : Využívání zdrojů turistických informací návštěvníky města Kroměříž**



Zdroj: Česká centrála cestovního ruchu (dostupné na <http://monitoring.czechtourism.cz>)

**Graf 36 : Hodnocení spokojenosti návštěvníků s aspekty bezprostředně se vztahujícími k úrovni služeb cestovního ruchu ve městě Kroměříž**



Zdroj: Česká centrála cestovního ruchu (dostupné na <http://monitoring.czechtourism.cz>)

### III.8.4 Destinační management

Vzhledem k důležitosti cestovního ruchu pro rozvoj města Kroměříže byly v několika posledních letech zpracovány dva důležité koncepční materiály v této oblasti, konkrétně Marketingová strategie cestovního ruchu pro město Kroměříž 2011 – 2020 a Studie rozvoje cestovního ruchu: Kroměřížsko žádanou destinací (zatímco první studie byla zadaná

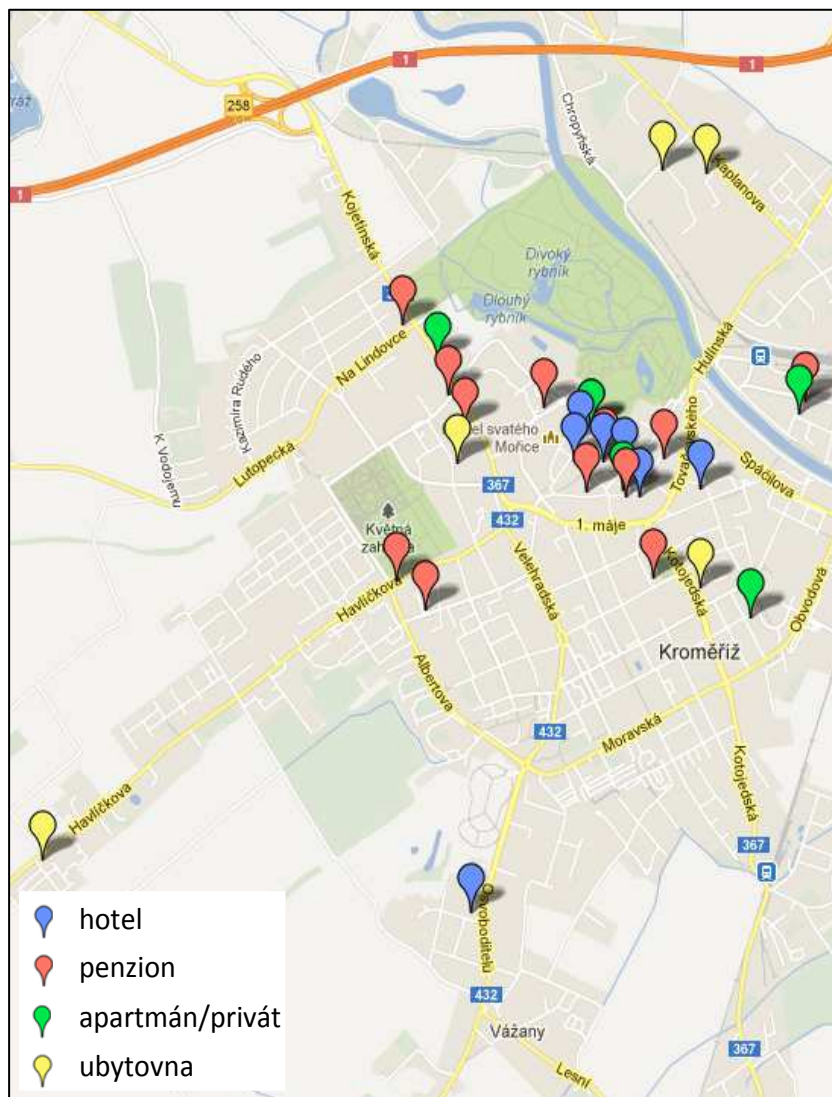
městem Kroměříží, zadavatelem druhé studie je Zlínský kraj). Tyto materiály analyzují nabídku cestovního ruchu v Kroměříži, trendy v poptávce i obecně cílech návštěvníků města a koncipují strategii pro maximální využití potenciálu CR, který je ve městě a regionu přítomen.

Za klíčovou bariéru, která brání plnému rozvoji potenciálu Kroměříže jako atraktivní destinace CR (na rozdíl od řady jiných měst s památkami UNESCO) je, na základě výstupů těchto koncepcí i dalších metod sběru primárních dat a informací, které byly při formulaci strategického plánu aplikovány, nutné považovat především nesystémový přístup k řízení cestovního ruchu a obecně roztržitost přístupu k městu Kroměříž jako turistické destinaci. Tato skutečnost má řadu příčin, z nichž nejvýznamnější jsou nedostatečná personální kapacita pro destinační management, nejednoznačné vymezení centrálního subjektu zodpovědného za koordinaci řízení destinace a absence hlubší spolupráce mezi klíčovými subjekty v cestovním ruchu, především potom mezi soukromým a veřejným sektorem. Ve městě prozatím nebyla ustavena platforma, která by zahrnula všechny klíčové aktéry a umožnila tak přistupovat k řízení cestovního ruchu ve městě systematicky, jednotně a koncepčně. Mezi nepříznivé důsledky tohoto stavu patří především nedostatečná provázanost jednotlivých atraktivit ve městě (zejména potom provázání klíčových památek a dalších atraktivit, roztržitost nejen marketingové komunikace ale obecně vnímání profilu města jako turistické destinace a absence nabídky komplexnějších produktů v cestovním ruchu, které by mohly být v této podobě nabízeny cílové skupině prostřednictvím jasných distribučních kanálů. Obecným důsledkem této skutečnosti je, že Kroměříž není ze strany návštěvníků obecně vnímaná jako destinace, ve které by zůstali několik dní – klíčovou atraktivitou jsou památky, turisté ovšem nemají dostatečnou motivaci ve městě zůstat poté, co tyto významné kulturní památky navštíví. S touto bariérou velmi úzce souvisí také nedostatečně aktivní oslovování cílových skupin a propagace města jako atraktivní destinace pro cestovní ruch. Marketing destinace se spoléhá spíše na samotnou přítomnost turistických atraktivit nadregionálního významu ve městě (tedy zejména památek UNESCO), a tedy na to, že potenciální návštěvník se k příjezdu do města motivuje sám na základě této skutečnosti.

### **III.8.5 Ubytovací zařízení ve městě Kroměříž**

Z informací dostupných na oficiálních stránkách města podpořených další rešerší (na internetu) lze vytvořit výčet ubytovacích zařízení ve městě a jejich ubytovacích kapacit (tento výčet nemusí být konečný). Jejich lokalizace ve městě je zobrazena na obrázku 23. Z něj je patrné, že největší koncentrace ubytovacích zařízení se nachází v historickém jádru města, zejména na některém z historických náměstí jako je Velké náměstí nebo Riegrovo náměstí. Naopak spíše v periferních lokacích lze nalézt velkokapacitní ubytovny.

**Obrázek 23 : Lokalizace různých typů ubytovacích zařízení ve městě Kroměříži**



Zdroj: Městský úřad Kroměříž + internetové stránky jednotlivých ubytovacích zařízení

**Tabulka 45: Návštěvnost a kapacita ubytovacích zařízení v ORP Kroměříž v roce 2011.**

ubytovací zařízení	kapacita
hotel Bouček****	22
hotel Octárna****	53
hotel La Fresca****	27
hotel U zlatého kohouta****	20
hotel Hvězda**	70
hotel**** a penzion*** Černý Orel	42
Penzion na Jízdárně	17
Penzion Excellent	11 až 50
Penzion Menšík	18
Penzion Domov	22
Penzion Malý Val	35 až 45
Penziona restaurace u Nemocnice	6
Penzion Copt	32
Penzion Kroměříž	až 10
Penzion Libuše	8
Penzion Praga	8
Penzion Sonáta	8
Penzion u Anděla	8
Penzion Holub	13
Penzion Hrozen	10
Ubytovna Kotojedská	21
Ubytovna Jiří Krejčíř	40
Ubytovna Smetánka	15
Ubytovna Pozemní stavby Zlín	68
Ubytovna AKTIMO	50
Apartment Alšovka	5
Apartment Zhánělová	4
Apartment Anton	8
Apartmenty Koutňák	14
Privát Mutlová	5

Zdroj: Městský úřad Kroměříž + internetové stránky jednotlivých ubytovacích zařízení

Kromě výše uvedených ubytovacích kapacit je ještě poskytováno ubytování v rámci školských zařízení, která mají sezónně či celoročně nadbytečnou kapacitu nevyužívanou svými studenty.

### III.8.6 Návštěvnost a kapacita ubytovacích zařízení

Pro zpracování této subkapitoly bohužel nejsou dostupné detailní údaje za město Kroměříž, ale lze využít data Českého statistického úřadu o SO ORP Kroměříž. Vzhledem k dominantní roli města Kroměříž jako atraktora cestovního ruchu v ORP Kroměříž lze předpokládat, že tato data vývoj reprezentují velmi dobře.

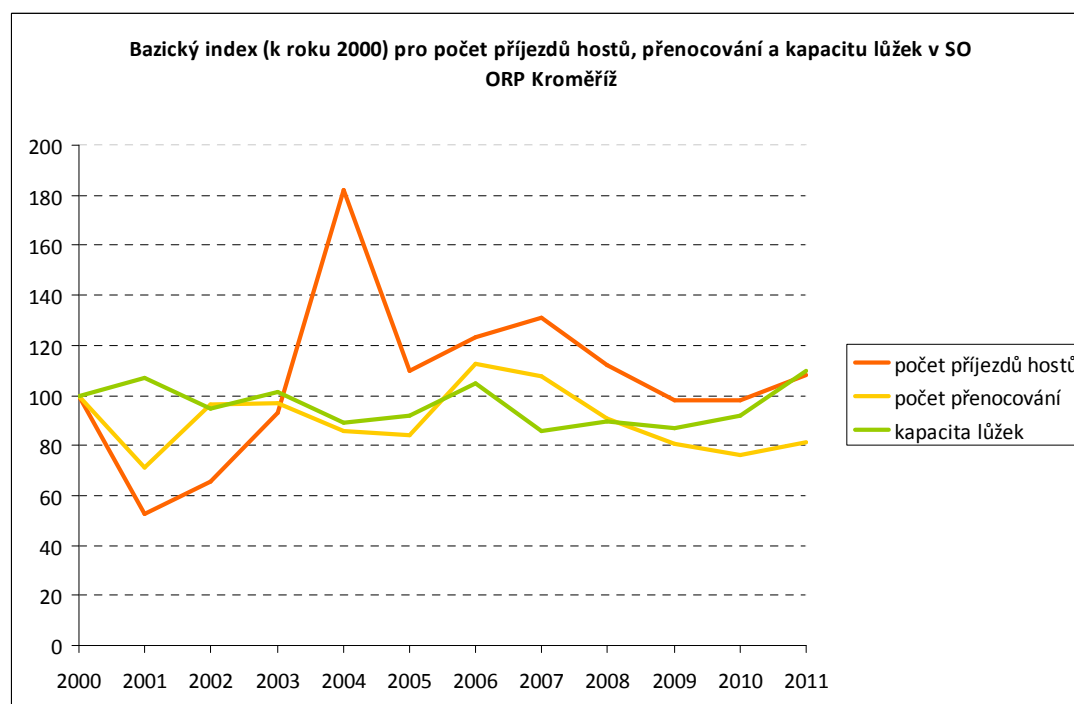
Z tabulky 46 a grafu 37 je patrné, že vývoj žádné ze sledovaných kategorií (kapacita lůžek, počet příjezdů a počet přenocování návštěvníků) nemá výrazný a zachytitelný trend. V roce 2004 se ukázal zvýšený počet příjezdů, který ovšem nekorresponduje v poklesem počtu přenocování v tomtéž roce. Zde by bylo na místě očekávat korelaci těchto dvou ukazatelů.

**Tabulka 46: Návštěvnost a kapacita ubytovacích zařízení v ORP Kroměříž v roce 2011.**

	Hromadná ubytovací zařízení celkem	Penzion
počet zařízení	20	7
kapacita lůžek	1 412	184
počet příjezdů hostů	27 154	8 065
počet příjezdů hostů z ČR	21 857	7 112
počet přenocování	50 940	10 722
počet přenocování hostů z ČR	40 502	8 964

Zdroj: Český statistický úřad (dostupné na [www.czso.cz](http://www.czso.cz))

**Graf 37 : Vývoj hodnot bazického indexu pro počet příjezdů hostů, přenocování a kapacity lůžek v ORP Kroměříž v letech 2000-2011**



Zdroj: Český statistický úřad (dostupné na [www.czso.cz](http://www.czso.cz))

### III.8.7 Nabídka kulturních akcí

Město Kroměříž nabízí během roku pro své obyvatele, stejně tak jako pro návštěvníky, řadu kulturních akcí. Některé z nich se periodicky opakují a přehled těch nejvýznamnějších nabízí tabulka 47.

**Tabulka 47 : Přehled nejvýznamnějších kulturních akcí ve městě Kroměříž**

akce	pořadatel	měsíc konání
Velikonoční jarmark lidových řemesel	Město Kroměříž	duben
Divadelní festival Ludmily Čápkov	Divadelní spolek Kroměříž	duben
Den dětí města Kroměříže	Město Kroměříž Dům kultury	květen
Přehlídka divadelních souborů ZŠ		květen
Celostátní semináře v Kroměříži na téma "celoživotní učení"	Město Kroměříž Hospodářská komora ČR	květen
Pohádkové kroměřížské zahrady	Hortus Moraviae	květen-září
Den tance a jarmárek	Dům kultury	červen
Promenádní koncerty	Dům kultury	červen-srpen
FORFEST Czech Republic	Umělecká iniciativa Kroměříž	červen
Festival Hudba v zahradách a zámku	Klub UNESCO Kroměříž Art Collegium 2002	červen-srpen
Krajské dožínky Zlínského kraje	Okresní agrární komora Kroměříž Zlínský kraj Město Kroměříž	září
Kroměřížské hudební léto	Dům kultury	září
Arsfilm amatérů Kroměříž	Dům kultury	říjen
Seniorforum	Dům kultury	prosinec
Vánoční jarmark a setkání pod Vánočním stromem	Město Kroměříž	přelom listopadu a prosince
Jazzový salon Kroměříž	JAZZ Club Kroměříž	celoročně každý měsíc

Zdroj: Marketingová strategie cestovního ruchu pro město Kroměříž 2011-2020

Významným výstupem metod sběru primárních dat a informací pro potřeby strategického plánu ovšem v oblasti kultury je absence kvalitního zázemí pro nezávislou kulturu, jako je například studentský klub. Zkušenost z jiných měst přitom ukazuje, že takové zázemí je klíčové pro dynamiku kulturního dění ve městě a širokou paletu kulturní nabídky především pro obyvatele, ovšem také pro návštěvníky města, poněvadž vytváří kreativní „podhoubí“, ve kterém vznikají nové kulturní hodnoty a události a eliminuje jistou strnulost v kulturní nabídce, která nezbytně vzniká, pokud je tato nabídka vytvářena pouze „oficiálními“ kulturními institucemi.

### **III.8.8 Rozvoj cyklistiky pro posílení cestovního ruchu**

Cykloturistika je jednou z velmi dynamicky se rozvíjejících forem cestovního ruchu v České republice. Koncepce rozvoje cykloturistiky je zakomponována do strategických vizí Zlínského kraje, který je pro turistiku a cykloturistiku atraktivní oblastí, díky lokalitám jako jsou hornaté oblasti Moravskoslezských Beskyd, Bílých Karpat, Chřibů, Hostýnských vrchů, Vizovických vrchů a Javorníků či právě nížinné oblasti Kroměřížska a Uherskohradištska.

Městem Kroměříž prochází síť cyklostezek regionálního i nadregionálního významu. Nejvýznamnější cyklotrasou je tzv. Moravská stezka (viz kapitola 2.4.5)

Cykloturistika má v Kroměříži potenciál také v kombinaci s rozvojem rekreačních aktivit spojených s řekou Moravou. Dobudování infrastruktury pro cyklistické a vodácké aktivity a propagace tohoto typu cestovního ruchu spojeného s městem Kroměříž by mohla významně zvýšit atraktivitu města jako cíle návštěvníků, díky diverzifikaci možného trávení času. Kroměřížsko by tak mohlo nabídnout řadu atraktivních kulturně historických míst, technických památek, přírodních zajímavostí a národopisných oblastí a zároveň aktivní sportovní vyžití.

V oblasti rozvoje cykloturistiky město Kroměříž spolupracuje s okolními obcemi sdruženými v mikroregionu Kroměřížsko, v oblasti využití řeky Moravy pak je Kroměříž členem Sdružení obcí pro rozvoj Bařova kanálu a vodní cesty na řece Moravě (viz kapitola 2.9.4).

## **III.9 Správa města**

### **III.9.1 Investice města Kroměříže**

Každoročně je z celkového rozpočtu města vyčleňována určitá částka sloužící k zabezpečení rozvoje města, jeho infrastruktury a služeb, prostřednictvím investičních akcí. Tuto část rozpočtu lze považovat za flexibilní. Ostatní části rozpočtu slouží k zabezpečení nutných činností a jejich výše je tak do značné míry dána a nelze s ní snadno manipulovat (činnosti jako údržba zeleně a města celkově, zajištění likvidace odpadu apod.). Významná část finančních prostředků pak slouží k výplatě sociálních dávek a městem je pouze „přesměrována k jejich příjemcům ze státního rozpočtu.

Flexibilní část rozpočtu, sloužící k podpoře investičních akcí, je v posledních letech doplňována složkou finanční podpory z dotačních titulů a město se přirozeně snaží o co nejvyšší navýšení rozpočtu o tuto složku k zajištění vícezdrojového financování svých investičních akcí.

Přehled o podílu investiční složky na celkovém rozpočtu města Kroměříže a výše a podílu dotací na investičních výdajích v letech 2003-2011 je součástí tabulky 48.



**Tabulka 48 : Rozpočet města Kroměříže a podíl investičních výdajů a dotací v letech 2003-2011.**

rok	Celkový rozpočet města (Kč)	Schodek rozpočtu (Kč)	Investiční výdaje celkem (Kč)	Podíl celkových investic na rozpočtu města Kroměříže (%)	Výše investic realizovaných prostřednictvím dotace (Kč)	Podíl investic na celkových investičních výdajích (%)
2003	721621200	-37574000	155477400	22	31376300	20,2
2004	889832200	-104198000	197327800	22	91003800	46,1
2005	933956500	-120207000	241451600	26	21192600	8,8
2006	932064300	-29731300	267979900	29	43125400	16,1
2007	762430300	-45848000	116739900	15	38266000	32,8
2008	721902000	-3725000	114110000	16	39974000	35,0
2009	667036000	-14058000	108642000	16	27948000	25,7
2010	630312900	-48371900	55242500	9	44096500	79,8
2011	642383700	-55465900	50043200	8	42749000	85,4

Zdroj: Městský úřad Kroměříž – Finanční odbor

V letech 2010 a 2011 došlo k výraznému snížení celkových investičních výdajů města Kroměříže. Tyto výdaje byly z velké části kryty prostřednictvím dotací (kolem 80 % a více).

### **III.9.2 Podpora neziskového sektoru**

#### **III.9.2.1 Nevládní neziskové organizace a jiné instituce a zařízení podporované městem v rámci dotací pro NNO**

- ❖ AG Kroměříž
- ❖ Agility Kroměříž, o.s.
- ❖ Akademie rozvoje lidských zdrojů
- ❖ Art Collegium
- ❖ Atletický klub Kroměříž
- ❖ Astras, o.p.s.
- ❖ Azylový dům pro muže, o.p.s.
- ❖ BC 92
- ❖ Biskupští manové
- ❖ Centrum pro seniory Zachar
- ❖ Centrum pro zdravotně postižené Zlínského kraje
- ❖ Centrum služeb postižených Zlín, o.p.s.
- ❖ Club extrémních sportů

- ❖ ČČK
- ❖ Česká numismatická společnost, pobočka Kroměříž
- ❖ Česká unie neslyšících
- ❖ Český svaz bojovníků za svobodu
- ❖ Český svaz chovatelů – ZO
- ❖ Český svaz chovatelů - OO
- ❖ Český svaz PTP
- ❖ Český svaz žen
- ❖ Český zahrádkářský svaz
- ❖ Dětský domov
- ❖ Divadelní spolek Kroměříž
- ❖ Faustballový oddíl Kroměříž
- ❖ Fond ohrožených dětí Kroměříž
- ❖ Fotoklub Kroměříž
- ❖ Galerie Orlovna
- ❖ GET ART!
- ❖ Gymnázium
- ❖ HK Kroměříž
- ❖ Horizont Kroměříž
- ❖ Jaspis
- ❖ Jazz Club
- ❖ Jezdecká stáj Al-Kham-Sa
- ❖ Jezdecká stáj S+S
- ❖ Junák – stř. M. Svobody
- ❖ Junák - svaz skautů a skautek ČR, středisko "POLÁRKA" Kroměříž
- ❖ Klub českých turistů Kroměříž
- ❖ Klub dárců krve
- ❖ Klub filatelistů
- ❖ Klub orientačního běhu Směr
- ❖ Klub SHM Kroměříž
- ❖ Klub UNESCO Kroměříž
- ❖ Klub vojenských důchodců
- ❖ Knihovna Kroměřížska - příspěvková organizace
- ❖ Komorní smíšený pěvecký sbor Moravští madrigalisté, o.s.

- ❖ Korálky
- ❖ KoTě, o.p.s.
- ❖ Krajská organizace Svaz neslyšících a nedoslýchavých
- ❖ Kroměřížská dráha, o.s.
- ❖ Kroměřížská rozvojová kancelář o. p. s.
- ❖ Kroměřížské sdružení pro cestovní ruch
- ❖ KST Swing
- ❖ Kuželkářský klub
- ❖ KVZ VRT
- ❖ Lakros klub
- ❖ Leteckomodelářský klub Kroměříž
- ❖ Oblastní charita Kroměříž
- ❖ Okresní myslivecký spolek Kroměříž
- ❖ Olomoucko-Zlínská krajská organizace pionýra
- ❖ OUTDOOR FILMS, s.r.o.
- ❖ Mateřské centrum Klubíčko, o.s.
- ❖ Moravskoslezský kynologický svaz
- ❖ Moravský rybářský svaz, Místní organizace Kroměříž
- ❖ Moravští madrigalisté
- ❖ Muzejní a vlastivědná společnost Brno
- ❖ Nohejbalový klub Bajda
- ❖ Paráda. o.s.
- ❖ Pečovatelská služba Kroměříž, o.p.s.
- ❖ Pěvecký sbor Moravan
- ❖ Pionýrské centrum Kroměříž
- ❖ Poradenské centrum pro sluchově postižené Kroměříž, o.p.s.
- ❖ Roska Kroměříž
- ❖ Římskokatolická farnost sv. Mořice
- ❖ Říše loutek
- ❖ SDH Postoupky
- ❖ SDH Trávník
- ❖ Sdružení přátel gymnázia
- ❖ Sdružení přátel pro akce a zábavu
- ❖ Sdružení přátel výtvarného umění Kroměřížska

- ❖ Sdružení při SPgŠ
- ❖ SK Dráček
- ❖ SK Hanácká Slávia Kroměříž
- ❖ SK neslyšících
- ❖ SK Rudá hvězda
- ❖ Sokolská župa Hanácká Kroměříž
- ❖ SPEKTRUM preventivních programů pro děti a mládež
- ❖ SPCCH – OV
- ❖ SPCCH - ZO
- ❖ SPVUK
- ❖ Svaz diabetiků
- ❖ Svaz neslyšících a nedoslýchavých v ČR - Poradenské centrum pro neslyšící a nedoslýchavé v Kroměříži a Valašském Meziříčí
- ❖ Svaz učitelů a školských pracovníků
- ❖ Švabinského kruh přátel výtvarného umění v Kroměříži
- ❖ TC Bajda
- ❖ TEFO Bílany
- ❖ Tělocvičná jednota Sokol Kroměříž
- ❖ TJ Plavecké sporty
- ❖ TJ Slavia Kroměříž - tělocvična
- ❖ TJ Slavia – karate
- ❖ TJ Slavia – MBA
- ❖ TJ Sokol Kroměříž
- ❖ TJ Sokol Postoupky
- ❖ TJ Těšnovice
- ❖ TK Gradace
- ❖ TK Henzély – Swing Kroměříž
- ❖ TS Henzély , o.s. Kroměříž
- ❖ Umělecká iniciativa Kroměříž
- ❖ Veterán klub
- ❖ Vodácký klub
- ❖ Volleyball club
- ❖ Záchraná brigáda kynologů
- ❖ ZO ČSOP Planorbis

- ❖ ZUŠ
- ❖ 2. pionýrská skupina J. Fučíka<sup>15</sup>

### **III.9.2.2 Systém rozdělování dotací pro Nevládní neziskové organizace**

V roce 2008 schválilo Zastupitelstvo města Kroměříže nový systém rozdělování dotací pro nestátní neziskové organizace (NNO), které vyvíjejí svou činnost na území města Kroměříže. Systém dotací určených pro neziskový sektor se skládá ze tří základních dotačních titulů, které pokrývají jak běžnou činnost neziskových organizací, tak umožní realizaci široké škály akcí. Dva doplňující dotační tituly pak řeší problematiku dofinancování projektů podpořených z jiných zdrojů a mimořádné události.

Oprávněnými žadateli u všech dotačních titulů jsou:

- ❖ občanské sdružení založené podle zákona č. 83/1990 Sb.
- ❖ obecně prospěšná společnost založená podle zákona č. 248/1995 Sb.
- ❖ církevní právnická osoba založená podle zákona č. 3/2002 Sb.
- ❖ jiná organizace (v tomto případě bude přijatelnost žádosti konzultovat garant programu v rámci jednání příslušné komise)

#### **Dotace na činnost**

Program je zaměřen na podporu celoroční činnosti neziskových organizací, které vyvíjejí své aktivity na území města Kroměříže. Dotace může činit nejvýše 70% výdajů žadatele. Žadatel si musí zajistit spolufinancování z jiných zdrojů, než je rozpočet města Kroměříže, v minimální výši 30% celkových nákladů. Žádosti je možno podávat jednou ročně.

#### **Dotace na akce nad 10 000 Kč**

Program je zaměřen na podporu nových i pravidelně se opakujících akcí a jejich cyklů s celkovým rozpočtem nad 10 000 Kč.

V rámci programu jsou určena preferovaná témata. Akce, které přispějí k jejich naplňování, budou při hodnocení zvýhodněny. Žádosti lze podávat i na akce a jejich cykly, které s preferovanými tématy nemají souvislost, přispívají ale k rozvoji života ve městě.

Dotace může činit nejvýše 70 % výdajů žadatele. Žadatel si musí zajistit spolufinancování z jiných zdrojů, než je rozpočet města Kroměříže, v minimální výši 30% celkových nákladů. Skupina oprávněných žadatelů je zde rozšířena o střední školy pořádající své akce ve prospěch mládeže, obyvatel a návštěvníků města. Žádosti je možno předkládat dvakrát ročně.

#### **Dotace na akce do 10 000 Kč**

---

<sup>15</sup> Zdroj: Regionální informační servis (dostupné na [www.risy.cz](http://www.risy.cz))

Program je zaměřen na aktivity spojené s realizací konkrétních akcí neziskových organizací, které vyvíjejí své aktivity na území města Kroměříže. Při jeho tvorbě byly zohledněny zejména podmínky malých neziskových organizací, jímž je určen především. Příprava žádosti je zjednodušena, titul umožňuje stoprocentní financování aktivit. Vzhledem k těmto skutečnostem je možno v rámci tohoto titulu podat pouze jednu žádost za organizaci. Dotace může činit 100 % výdajů žadatele. Skupina oprávněných žadatelů je zde rozšířena o střední školy pořádající své akce ve prospěch mládeže, obyvatel a návštěvníků města. Žádosti je možno předkládat třikrát ročně.

### **Dotace na dofinancování projektů z jiných zdrojů**

Město Kroměříž podporuje organizace, které jsou schopny čerpat finanční prostředky na realizaci a rozvoj svých aktivit z různých finančních zdrojů.

Program je určen k dofinancování projektů, které jsou primárně financovány z jiných veřejných nebo soukromých zdrojů (zejména fondy a iniciativy Evropské Unie a významnější zdroje z veřejných prostředků České republiky). Výše ani forma podpory není přesně specifikována. Konkrétní návrh řešení musí být schválen Radou města Kroměříže, resp. Zastupitelstvem města Kroměříže. Způsob podpory projektu (dofinancování) ze strany města se pak odvíjí od podmínek poskytnuté dotace, kterou žadatel získá z finančních prostředků mimo rozpočet města.

Před podáním žádosti bude nutno předložit záměr, včetně specifikace role města, Radě města Kroměříže, případně uzavřít partnerskou smlouvu pro realizaci projektu. Samotný proces schválení dotace pak může proběhnout poté, co bude schválena konkrétní podoba projektu a bude s konečnou platností možno sestavit harmonogram a rozpočet pro dofinancování.

Žádosti je možno předkládat průběžně pro projekty zahajované v konkrétním roce. Harmonogram podpory je pak odvozen od délky „základního“ projektu a může přesáhnout do dalšího roku či let.

### **Dotace mimo řádné dotační tituly**

Program je zaměřen na aktivity spojené s realizací předem z objektivních důvodů nepředpokladatelných akcí organizací, které vyvíjejí své aktivity na území města Kroměříže. Dotace může činit 70 % výdajů žadatele. Dofinancování si žadatel zabezpečí ze zdrojů mimo rozpočet města Kroměříže. Žádosti je možno předkládat průběžně.

### **III.9.2.3 Celkové členění finančních prostředků**

Následující tabulky přináší přehled členění prostředků podle jednotlivých výzev v letech 2008-2011. Během doby došlo k dílčím úpravám v členění komisí. Tabulky jsou strukturovány podle členění v roce 2011.

**Tabulka 49 : Přehled celkového členění prostředků v letech 2008-2011**

rok	2008	2009	2010	2011
celková částka určená k rozdělení (v Kč)	8 800 000	8 650 000	6 500 000	5 200 000
<b>I. výzva</b>				
Akce a provoz (Kč)	5 100 000	5 100 000	3 850 000	1 430 000
Dotace na dofinancování projektů z jiných zdrojů (Kč)	3 100 000	2 950 000	2 250 000	1 600 000
Podporované sportovní activity (Kč)				1 840 000
<b>II. výzva</b>				
Akce do 10 000 Kč	100 000	100 000	100 000	80 000
Akce nad 10 000 Kč	400 000	400 000	250 000	200 000
<b>III. výzva</b>				
Akce do 10 000 Kč	100 000	100 000	50 000	50 000

Zdroj: Městský úřad Kroměříž - Kroměřížská rozvojová kancelář, o. p. s.

**Tabulka 50 : Přehled členění prostředků podle jednotlivých výzev a komisí v letech 2008-2011**

rok	2 008		2 009		2010		2011	
	Požadovaná částka	Schválená dotace	Požadovaná částka	Schválená dotace	Požadovaná částka	Schválená dotace	Požadovaná částka	Schválená dotace
<b>I. výzva</b>								
Komise kult., společ. a pro partnerská města	2 388 220	352 590	1 299 550	433 200	1 225 550	310 000	1 239 600	230 400
Komise pro sport a volný čas	6 110 227	4 028 790	11 619 959	4 000 000	8 353 851	3 050 000	5 272 633	983 800
Komise sociální a zdravotní	8 111 339	3 618 100	5 495 174	3 409 180	4 660 892	2 595 000	898 263	167 000
Komise pro cestovní ruch	933 000	136 000	281 000	95 000	875 000	93 000	170 000	20 000
Komise pro výchovu a celoživotní vzdělávání	176 221	25 830	241 100	45 900	66 340	20 000	46 150	8 600
Komise pro životní prostředí	249 650	38 000	96 055	32 470	32 150	7 000	46 300	8 600
Dotace na dofinancování projektů z							2 650 000	1 600 000

rok	2 008		2 009		2010		2011	
Komise	Požadovaná částka	Schválená dotace	Požadovaná částka	Schválená dotace	Požadovaná částka	Schválená dotace	Požadovaná částka	Schválená dotace
jiných zdrojů								
Podporované sportovní aktivity							3 565 000	1 840 000
Součty	17 968 657	8 199 310	19 032 838	8 015 750	15 213 783	6 075 000	13 887 946	4 858 400
<b>II. výzva</b>								
Komise kult., společ. a pro partnerská města	405 200	159 500	563 150	206 100	334 100	109 250	450 330	84 700
Komise pro sport a volný čas	6130386	157 500	538 250	195 700	464 712	144 800	478 290	101 500
Komise sociální a zdravotní	247 840	78 000	131 400	47 600	111 000	43 000	144 880	38 000
Komise pro cestovní ruch					60 000	19 250	78 000	26 000
Komise pro výchovu a celoživotní vzdělávání	159 300	41 000	73 800	35 900	10 000	4 700	53 700	13 900
Komise pro životní prostředí			24 900	10 400	10 000	4 700	28 000	0
Součty	1 425 726	436 000	1 317 960	497 500	989 812	325 700	1 233 200	264 100
<b>III. výzva</b>								
Komise kult., společ. a pro partnerská města	30 000	30 000	29 500	10 000	23 900	12 600	38 000	21 000
Komise pro sport a volný čas	62 217	46 000	112 652	60 200	57 500	27 000	76 600	40 800
Komise sociální a zdravotní	37 000	24 000	39 750	15 300	18 000	8 500	20 000	6 700
Komise pro cestovní ruch								
Komise pro výchovu a celoživotní vzdělávání					16 000	8 000	25 280	9 000
Komise pro								



rok	2 008		2 009		2010		2011	
Komise	Požadovaná částka	Schválená dotace	Požadovaná částka	Schválená dotace	Požadovaná částka	Schválená dotace	Požadovaná částka	Schválená dotace
životní prostředí								
Součty	129 217	100 000	181 902	85 500	115 400	56 100	159 880	77 500

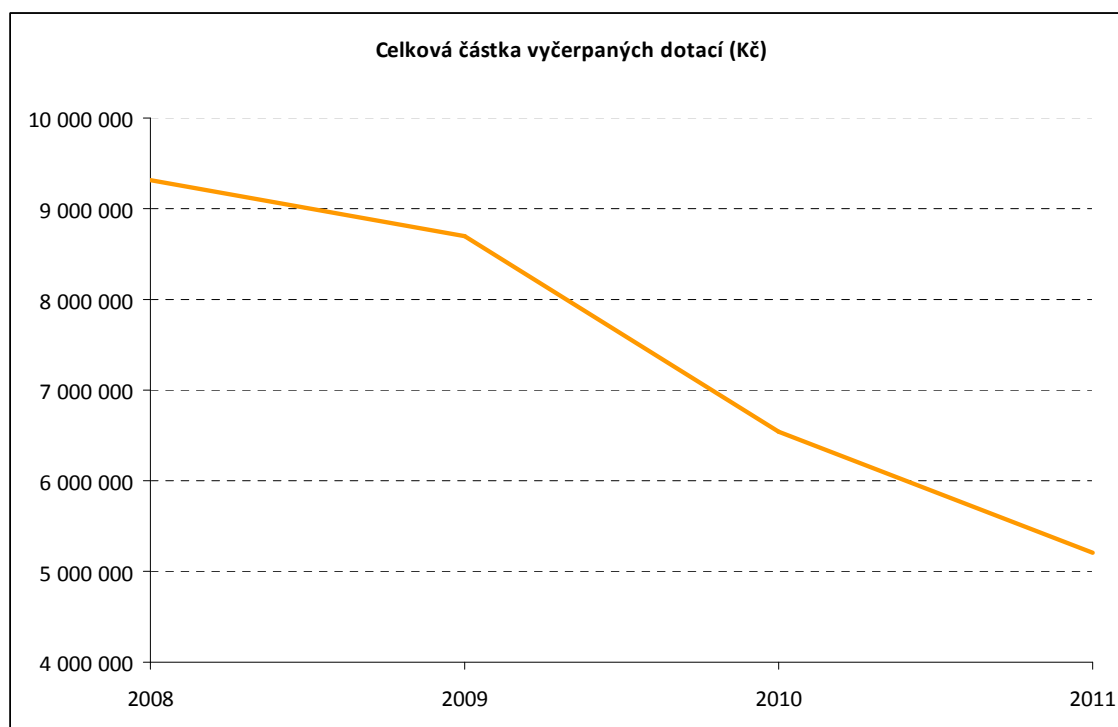
Zdroj: Městský úřad Kroměříž - Kroměřížská rozvojová kancelář, o. p. s.

**Shrnutí pro rok 2011** - Pro rok 2011 byly vyčleněny finanční prostředky ve výši 5.200.000 Kč. Pro I. výzvu dotačního systému města Kroměříže byly vyčleněny finanční prostředky ve výši 4.870.000 Kč. Schválené byly dotace ve výši 4.858.400 Kč. Komise pro cestovní ruch nerozdělila finanční prostředky ve výši 11.600 Kč.

Pro II. výzvu dotačního systému města Kroměříže byly vyčleněny finanční prostředky ve výši 291.600 Kč. Schválené byly dotace ve výši 272.100 Kč. Sportovní komise nerozdělila finanční prostředky ve výši 13.800 Kč, komise pro životní prostředí nerozdělila finanční prostředky ve výši 5.300 Kč, komise pro cestovní ruch nerozdělila částku 400 Kč. Divadelní spolek Kroměříž obdržel dotaci ve výši 3.000 Kč a T. J. Sokol Kroměříž ve výši 5.000 Kč, vzhledem k tomu, že si organizace zajistili finanční krytí z jiných zdrojů, smlouvy nebyly podepsány. Komise doporučily tyto finanční prostředky převést k rozdělení do III. výzvy pro rok 2011 a rozdělit je v rámci daných komisí.

Pro dotační titul 03/11 byla v rámci III. výzvy pro rok 2011 vyčleněna částka 50.000 Kč. Ze II. výzvy byly kulturní komisí přesunuty finanční prostředky ve výši 8.000 Kč a sportovní komisí 13.800 Kč. Dále se do III. výzvy přesunula částka 5.300 Kč, která nebyla rozdělena v komisí pro životní prostředí a 400 Kč, které nerozdělila komise pro cestovní ruch. Celkový objem finančních prostředků pro rozdělení ve III. výzvě činil 77.500 Kč.

Graf 38 znázorňuje celkovou částku vyčerpaných dotací a je z ní patrný setrvalý pokles objemu finančních prostředků určených pro dotace NNO od roku 2008

**Graf 38 : Celková částka vyčerpaných dotací na NNO v letech 2008-2011**


Zdroj:

Městský úřad Kroměříž - Kroměřížská rozvojová kancelář, o. p. s.

### III.9.3 Komunikace s veřejností

Komunikace s veřejností je městem Kroměříží vnímána jako jeden ze základních aspektů, který ovlivňuje kvalitu řízení města. Komunikace s občany, místními organizacemi i návštěvníky města je řešena několika rovnocennými způsoby tak, aby vyhovovala všem skupinám zájemců o informace bez ohledu na věkovou či jiná omezení i bez ohledu na vzdálenost.

Město využívá své oficiální webové stránky, které jsou umístěny na adrese [www.mestokromeriz.cz](http://www.mestokromeriz.cz). Web je pro přehlednost členěn na sekce tak, aby se návštěvník snáze orientoval. Kromě základních údajů lze získat informace o konaných akcích s možností vyhledávání, informace o ubytování, stravování, školách a dalších organizacích a službách ve městě.

Zejména pro návštěvníky je určena řada fotogalerií a soubor virtuálních prezentací zajímavých míst ve městě. Na webu je rovněž řada informací určených pro místní neziskové organizace. Občané získají přehled o tom, kde najdou „svého úředníka“, mohou si stáhnout potřebné dokumenty nebo si zajistit on-line časovou rezervaci pro vyřizování svých záležitostí v konkrétním, pro ně vhodném, čase.

V krajském kole soutěže Zlatý erb se pak Kroměříž v roce 2009 umístila na druhém místě s novou webovou službou – obrazovým zpravodajstvím. Součástí webu je elektronický zpravodaj, který je průběžně rozšiřován o nové články o aktuálním dění. Pro interaktivní komunikaci je pak určeno diskusní fórum, kam mohou občané a návštěvníci vepsat svůj

dotaz či názor a diskutovat tak s vedením a úředníky města. Diskuse je řízena tiskovým mluvčím města. Ten má rovněž na starosti průběžně vydávané tiskové zprávy a rovněž se podílí na přípravě tiskových konferencí, které jsou pravidelně konány vždy v pondělí po termínu konání zasedání zastupitelstva.

Město každoročně vydává řadu dokumentů a propagačních materiálů včetně souhrnu nejdůležitějších akcí. Měsíčně je pak vydáván Zpravodaj města Kroměříže, který informuje o aktuálním dění. Dle potřeby jsou realizována setkání s občany a v případě potřeby jsou realizována dotazníková šetření, ankety a výzkumy, které následně pomáhají zorientovat se v názorech obyvatelstva tak, aby mohlo docházet k efektivnímu využívání zdrojů pro rozvoj města.

Od roku 2008 využívá město Kroměříž své nové logo a vizuální styl. Občané a návštěvníci města si tak zvykají na označení dokumentů „městskou značkou“ a je pro ně snazší identifikovat městem oficiálně vydávané dokumenty.

### **III.9.4 Spolupráce města s jinými tuzemskými obcemi**

Město Kroměříž je členem několika účelových dobrovolných svazků obcí. Je významným členem sdružení obcí Mikroregion Kroměřížsko a také Sdružení obcí pro rozvoj Baťova kanálu a vodní cesty na řece Moravě.

**Mikroregion Kroměřížsko** vznikl v roce 1999 a dnes sdružuje celkem 11 obcí: Bařice - Velké Těšany, Bezměrov, Jarohněvice, Kroměříž, Lubná, Lutopecny, Rataje, Skačtice, Střížovice, Šelešovice a Zlobice (obrázek 24). Přesto, že ve sdružení jsou převážně malé obce a město Kroměříž je několiknásobně větší, než všechny ostatní obce dohromady, jsou mnohé problémy společné pro všechny. Součástí města Kroměříže je totiž i 9 místních částí, které jsou svou velikostí a svými problémy velmi podobné ostatním obcím mikroregionu. Těmito místními částmi jsou Bílany, Drahlav, Hradisko, Kotojedy, Postoupky, Těšnovice, Trávník, Vážany a Zlámanka.

Je to trochu jiný mikroregion, než je typické seskupení malých obcí ležících na malém území. Středem mikroregionu Kroměřížsko je okresní město Kroměříž, které je schopno obcím nabídnout řešení pro řadu potřeb. Dominantní role města je v rámci aktivit mikroregionu stále přítomna a je dána prostým faktem velikosti, vybavenosti a kapacit města ve srovnání s členskými obcemi. Jsme přesvědčeni o tom, že i takto nesourodé partnerství přináší výhody oběma stranám. Obce mohou využít potenciál města a pro město je spřízněnost okolních obcí významným kladem.

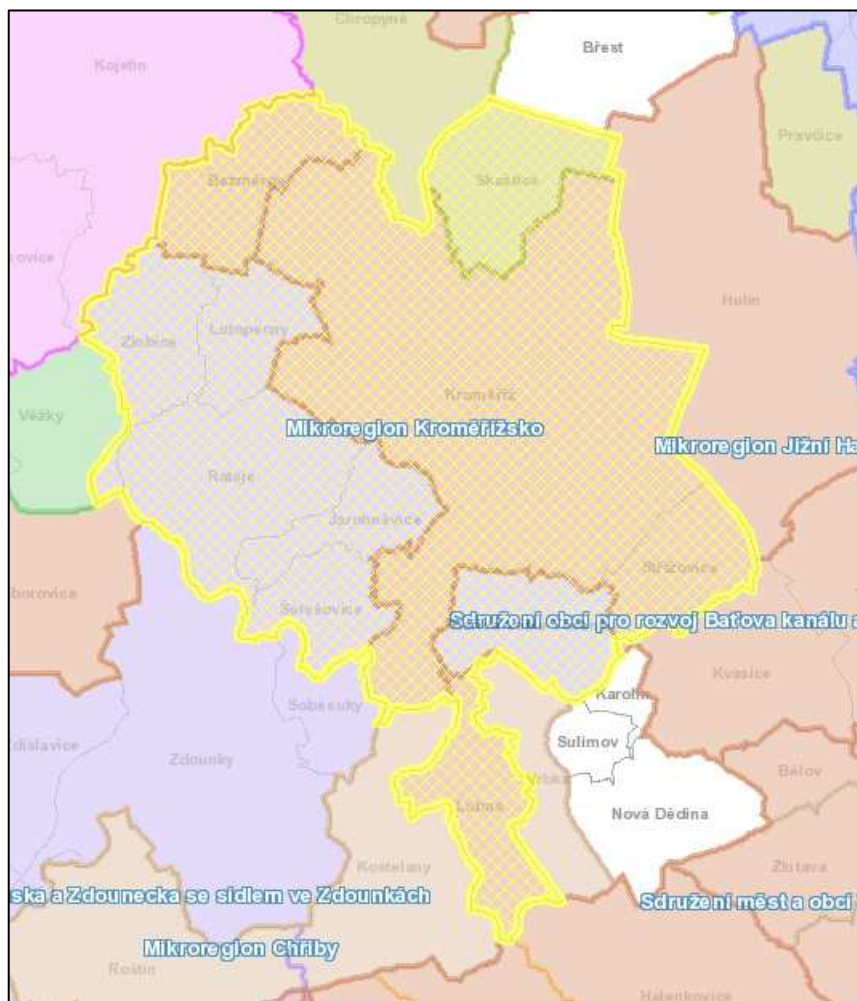
Toto zájmové sdružení obcí vzniklo s cílem společně usilovat o formulaci opatření vedoucích k podpoře a rozvoji hospodářského, sociálního a kulturního rozvoje jednotlivých obcí a tím i celého mikroregionu.

Předmětem činnosti svazku obcí je:

- ❖ plnění úkolů v oblasti školství, sociální péče, zdravotnictví, kultury, požární ochrany, veřejného pořádku, ochrany životního prostředí, cestovního ruchu a péče o zvířata;
- ❖ zabezpečení čistoty obce, správy veřejné zeleně a veřejného osvětlení, shromažďování a odvozu komunálních odpadů a jejich nezávadného zpracování, využití a zneškodnění, zásobování vodou, odvádění a čištění odpadních vod;

- ❖ zavádění, rozšiřování a zdokonalování inženýrských sítí a systémů veřejné osobní dopravy k zajištění dopravní obslužnosti daného území;
- ❖ plnění úkolů v oblasti ochrany ovzduší, úkolů souvisejících se zabezpečováním přestavby vytápění nebo ohřevu vody tuhými palivy na využití ekologicky vhodnějších zdrojů tepelné energie v obytných a jiných objektech ve vlastnictví obcí.

**Obrázek 24 : Mikroregion Kroměřížsko**



Zdroj: Mapový server (dostupný na <http://mapy.crr.cz>)

Sdružení obcí pro rozvoj Baťova kanálu a vodní cesty na řece Moravě (obrázek 25) vznikl jako dobrovolný svazek obcí v roce 2005 a jeho cílem je obnova a rozvoj historické vodní cesty Baťův kanál na území Zlínského kraje pro účely turistického ruchu.

Mezi aktivity svazku patří především budování infrastruktury cestovního ruchu jako jsou přístaviště, cyklostezky, kempy a ubytovny, půjčovny lodí, plavidla, navigační a informační systémy a další.

Obce sdružené v tomto svazku jsou : Babice, Bělov, Hulín, Huštěnovice, Kostelany nad Moravou, Kroměříž, Kunovice, Kvasice, Napajedla, Nedakonice, Otrokovice, Spytihněv, Staré Město, Střížovice, Tlumačov, Uherské Hradiště, Uherský Ostroh a Žlutava.



**Obrázek 25 : Sdružení obcí pro rozvoj Baťova kanálu a vodní cesty na řece Moravě**

Zdroj: Mapový server (dostupný na <http://mapy.crr.cz>)

### **III.9.5 Zahraniční spolupráce a partnerská města**

Město Kroměříž navázalo a udržuje partnerské vztahy s pětici evropských zahraničních měst z Francie, Slovenska, Polska, Rakouska a Rumunska. Nejstarší a dlouhodobá spolupráce existuje s francouzským městem Chateaudun, nejintenzivnější spolupráce je pak se slovenským městem Nitra.

Město pro setkávání se zahraničními partnery zřídilo zvláštní komisi Rady města Kroměříže, která je hlavním iniciátorem a koordinátorem aktivit města Kroměříže ve vztahu k jeho

partnerským městům. Za podstatný znak úspěšné spolupráce lze považovat fakt, že řada akcí probíhá i bez přímého organizačního podílu kroměřížské radnice.

Stabilními nositeli spolupráce jsou školy a to jak základní, tak střední, dále skupiny sportovců, odborníků a také seniorů. Kontakty s obyvateli tak daleko přesáhly úroveň oficiálních vztahů a přirozeně prorostly do běžného života města.

Důležitou roli při zvyšování vědomostí o partnerských městech hraje i Knihovna Kroměřížska, která je tradičním iniciátorem vědomostní a výtvarné soutěže „Klíč od partnerských měst“. Malí Kroměřížané, kteří se do soutěže zapojí, tak získají řadu informací o všech partnerských městech a současně i o Kroměříži – soutěž je totiž koncipována aktivně, děti sbírají informace v řadě institucí města. Malí výtvarníci pak malují například pohlednici z některého z měst.

Zástupci partnerských měst jsou pak pravidelně zváni na významné akce, které se ve městě konají, stalo se již tradicí, že se oficiální delegace, ale i větší výpravy složené se zástupců jednotlivých měst, účastní oslav zápisu kroměřížského zámku a zahrad na Listinu světového přírodního a kulturního dědictví UNESCO. S touto významnou akcí je pak často spojena i propagace některého z měst. V posledních letech nabývá v Kroměříži na významu oslava celokrajských dožínků.

Odborníci jsou zváni na semináře a konference, tématická setkání pak řeší výměny zkušeností v konkrétních oborech.

Zástupci Kroměříže se naopak účastní akcí konaných v partnerských městech, kde prezentují kulturu i tradice města a regionu, rozšiřují si znalosti, získávají zkušenosti a navazují nové pracovní i osobní kontakty.

## Chateaudun (Francie)



<http://www.ville-chateaudun.com>

Město leží na řece Loir 130 km jihozápadně od Paříže a má zhruba 18 tisíc obyvatel. Chateaudun je východiskem do turisticky významné oblasti. Samotné město má pozoruhodné památky z 12. století. Město bylo v roce 1723 zničeno velkým požárem. Naštěstí zůstala stará část poblíž zámku zachována.

Partnerská smlouva mezi Kroměříží a Chateaudun byla uzavřena již v roce 1968 a jedná se tak o nejdelší partnerskou tradici, kterou má město Kroměříž s jiným městem. I přes značnou vzdálenost obou partnerských měst (1400 km) jsou udržovány mezi městy čilé kontakty. Kromě formálních setkání oficiálních delegací měst jsou udržovány také styky neformální

jako například kontakty mezi středními školami. V rámci společných setkání dochází k prezentaci kulturních aktivit obou měst nebo se konají společné kulturní aktivity.

### Nitra (Slovensko)



<http://www.nitra.sk>

Nitra se nachází na západním Slovensku na řece Nitře. Má 87.000 obyvatel. Intenzivní osídlení již od pravěku je doloženo četnými archeologickými nálezy. V 9. století bylo nitranské knížectví jedním z center Velkomoravské říše. Bohatou historií připomínají významné stavby. Nitra je Městskou památkovou rezervací, ale zároveň je také průmyslovým centrem a centrem veletrhů. V Nitře je vysoká škola zemědělská, Pedagogická fakulta, výzkumné ústavy.

Nitra udržuje partnerské vztahy s dvanácti zeměmi světa. Kroměříž je nejstarším partnerským městem Nitry od roku 1973.

### Krems an der Donau (Rakousko)



<http://www.krems.at>

Město se nachází ve spolkové zemi Dolní Rakousy a má 26.000 obyvatel. Krems je přístavním městem na největší evropské řece Dunaji, která spojovala východ se západem Evropy. Je také univerzitním městem a významným turistickým centrem. Toto spojení umožnilo hospodářský rozvoj města. Okolí města má velmi příznivé podmínky pro pěstování vína a jako první v Rakousku získalo označení „Città Del Vino“ (Město vína). Údolí Dunaje mezi klášterem v Melku a městem Krems – Wachau bylo zapsáno na Listinu světového kulturního a přírodního dědictví UNESCO. V roce 1995 město oslavilo 1000 let od svého založení. Partnerská smlouva byla podepsána v roce 1994.

## Piekary Slaskie (Polsko)



<http://www.piekary.pl>

Toto partnerské město leží poblíž známého průmyslového centra Katovic. Současné Piekary mají 65.000 obyvatel. Nejdůležitějším zdrojem obživy zde tradičně bývalo hornictví. V posledním období došlo k dynamickému rozvoji soukromého sektoru. Nové firmy se zabývají výrobou, obchodem, službami. Piekary Slaskie jsou druhým nejznámějším poutním místem v Polsku, díky bazilice Matky boží Pekarské. Smlouva o přátelství byla uzavřena v r. 2002.

## Ramnicu Valcea (Rumunsko)



<http://www.primariavl.ro>

Město má 125.000 obyvatel a leží na pravém břehu řeky Olt. Ramnicu Valcea je nejen moderním městem s rozvinutým průmyslem a obchodním centrem, ale má také množství historických a architektonických památek. Město je nositelem evropských i mezinárodních cen za výrazné pokroky v oblasti vodního a odpadového hospodářství, čistoty ovzduší i za přístup k informacím. Město se proslavilo i tím, že 29. 7. 1948 zde zazněla poprvé píseň „Probudte se Rumuni“, která je nyní rumunskou státní hymnou.



## IV. SWOT ANALÝZA

### IV.1 Rozvoj města

SILNÉ STRÁNKY	SLABÉ STRÁNKY
<ul style="list-style-type: none"> <li>• Administrativní centrum regionu a centrum služeb</li> <li>• Dálniční spojení s klíčovými centry ekonomického rozvoje ČR a SR (Brno, Bratislava, Praha a po dokončení D1 i Ostrava)</li> <li>• Vybudovaná a kapacitně dostačující technická infrastruktura</li> <li>• Velký počet malých a středních podnikatelů – síla diverzity</li> <li>• Kvalitní životní prostředí ve městě i bezprostředním okolí</li> <li>• Rezidenční povaha města</li> <li>• Reliéf terénu města vhodný pro nemotorovou dopravu</li> <li>• Existující zázemí pro rozvoj průmyslové výroby, odděleno od rezidenční části města</li> <li>• Využití nábřeží Moravy jako klidové zóny</li> <li>• Profilace města Kroměříže jako kompaktního centra bydlení, malého a středního podnikání a služeb</li> <li>• Snaha o budování kompaktního města</li> <li>• Podpora budování infrastruktury pro cyklisty a rozvoj nemotorové dopravy ve městě (ekologické, ekonomické výhody, image moderního a pro život příjemného města)</li> </ul>	<ul style="list-style-type: none"> <li>• Probíhající proces demografického stárnutí obyvatelstva (pokles absolutního počtu obyvatel a nárůst podílu vyšších věkových kategorií na celkovém počtu obyvatel)- změny na trhu práce, finanční zátěž na rozpočet města</li> <li>• Trend odchodu obyvatelstva mladších věkových kategorií z města posilující efekt stárnutí obyvatelstva</li> <li>• Vylidňování centra města</li> <li>• Rozpad tradičních místních velkých podniků</li> <li>• Nadprůměrná nezaměstnanost</li> <li>• Vysoká dopravní zátěž na hlavním silničním průtahu městem, špatná dopravní propustnost města</li> <li>• Pouze jediný most přes řeku Moravu – vznik dopravních komplikací při jeho zneprůjezdění</li> <li>• Nedostatečná komunikace a spolupráce mezi veřejným a podnikatelským sektorem</li> <li>• Okrajová poloha města z hlediska ČR</li> <li>• Málo volných pozemků pro individuální výstavbu domů a bytů</li> <li>• Obecně vysoké ceny nemovitostí pro bydlení i podnikání</li> <li>• Ochranná pásma vodních zdrojů (limity rozvoje města)</li> <li>• Část města ležící v záplavové zóně</li> <li>• Rozvojové plochy na kvalitní zemědělské půdě</li> </ul>
PŘÍLEŽITOSTI	HROZBY
<ul style="list-style-type: none"> <li>• Rozvoj podnikatelských aktivit spojených s dobudováním dálničního napojení na Ostravu (služby motoristům, školící centra, ubytovací kapacity, logistika)</li> <li>• Přístup k silniční a železniční kapacitní dopravě (dálnice, železnice Vídeň-Varšava)</li> <li>• Vybudování jižního dopravního okruhu a zlepšení propustnosti</li> <li>• města</li> <li>• Blízkost nově vybudované průmyslové zóny v Holešově</li> <li>• Nástup trendu gentrifikace – návrat ekonomicky silnějších obyvatel do centra města, spojený s jeho revitalizací a rozvojem služeb</li> </ul>	<ul style="list-style-type: none"> <li>• Vznik povodní na řece Moravě</li> <li>• Vznik „tunelového efektu“ po dostavbě dálnice D1 (atrakční síla aglomerací Ostravy a Brna)</li> <li>• Zhoršování prašnosti v ovzduší vlivem větrné eroze na rozsáhlých a souvislých zemědělských plochách v blízkém sousedství města</li> <li>• Územní rezerva kanálu D-O-L je vnímána jako brzda rozvoje</li> <li>• V nabídce vzdělávání ve městě nejsou dostatečně zastoupeny technické maturitní obory</li> <li>• Pokračování hospodářské recese a s ní spojený růst nezaměstnanosti</li> </ul>

## IV.2 Školství a volnočasové aktivity

SILNÉ STRÁNKY	SLABÉ STRÁNKY
<ul style="list-style-type: none"> <li>Regionální a nadregionální centrum vzdělávání</li> <li>Kvalitní technický stav vzdělávací infrastruktury a dostatečné materiálové vybavení</li> <li>Pestrá škála zařízení pro trávení volného času</li> <li>Kvalitní a veřejnosti přístupná venkovní sportoviště u škol, kvalitní a dostatečně rozšířená dětská hřiště (při revitalizaci sídlišť)</li> <li>Existující dostatečně silné volnočasové subjekty</li> <li>Prestížní instituce – konzervatoř, justiční akademie</li> <li>Knihovna Kroměřížska – pozitivně hodnocená kvalita</li> <li>Existující zázemí pro spolkovou činnost - zejména seniorů (Klub seniorů)</li> <li>Cyklostezky v okolí města</li> <li>Zázemí pro rekreaci a neorganizované volnočasové aktivity – 80 ha veřejných prostranství v zahradách</li> <li>Bohatá nabídka vzdělávacích aktivit v návaznosti na UNESCO</li> <li>Rekonstrukce výstaviště Floria – zázemí pro neorganizovanou volnočasovou a sportovní aktivitu</li> </ul>	<ul style="list-style-type: none"> <li>Nedostatečná infrastruktura pro hlídání dětí ve věku 2 – 3 let</li> <li>Chybějící zázemí pro realizaci aktivit mládeže v oblasti alternativní/svébytné kultury (kluby, zkušebny, apod.)</li> <li>Nevyhovující technický stav některých sportovišť – především koupaliště a zimní hala</li> <li>Absence víceúčelové sportovní haly (pouze menší tělocvičny)</li> <li>Rozsáhlé plochy potenciálně využitelné pro rekreaci a neorganizované volnočasové aktivity (zahrady, parky) nejsou/nemohou být využívány v režimu bez omezení (památková ochrana majetku NPÚ, městské parky apod.)</li> <li>Malý zájem mládeže o organizované volnočasové aktivity</li> <li>Málo účinná podpora celoživotního vzdělávání a nabídky rekvalifikačních kurzů</li> <li>Pokles počtu žáků a studentů vede ke snižování kapacit škol a školských zařízení a problémům s nevyřešeným využitím stávající infrastruktury a poklesu úrovně vzdělání (konkurenční boj mezi školami)</li> <li>Nekoncepční propojení nabídky volnočasových a sportovních aktivit s cestovním ruchem</li> <li>Nevyužitý potenciál příměstských ploch (lesů) pro rekreační funkci a volnočasové aktivity (Barbořina, Zámeček, atd.)</li> <li>Nedostatečná koordinace rozvoje volných ploch (brání jejich využití pro rekreační účely)</li> <li>Odliv absolventů škol a obecně klesající loajalita mladých lidí (identifikace s městem) vede k odlivu mladých lidí z města, konzervaci současného stavu a brání vytváření image Kroměříže jako města pro mladé jednotlivce a rodiny</li> </ul>
PŘÍLEŽITOSTI	HROZBY
<ul style="list-style-type: none"> <li>Zahájení spolupráce mezi středními školami a podnikatelskými subjekty k propojení nabídky vzdělávacích oborů a požadavkům trhu práce</li> <li>Motivace mládeže ke studiu oborů aktuálních vůči potřebám trhu práce</li> <li>Nová legislativa umožňující alternativní péči o děti v předškolním věku (dětské skupiny, firemní školky, atd.)</li> <li>Dobudování Národního centra zahradní kultury</li> </ul>	<ul style="list-style-type: none"> <li>Závislost na finanční podpoře z fondů EU – v případě zastavení spolufinancování problém nedostatečného finančního pokrytí projektů na obnovu technického stavu a vybavení vzdělávací a volnočasové infrastruktury při absenci finančních prostředků EU</li> <li>Nestabilní financování volnočasových subjektů a subjektů neformálního vzdělávání vede k nejistotě a brání dlouhodobému rozvoji</li> </ul>

## IV.3 Zdravotní a sociální služby

SILNÉ STRÁNKY	SLABÉ STRÁNKY
<ul style="list-style-type: none"> <li>• Široká nabídka zdravotních a sociálních služeb</li> <li>• Aktuálně dostatečná kapacita zdravotních zařízení</li> <li>• V kontextu kraje nadprůměrná nabídka sociálních služeb (zejména pobytových)</li> <li>• Zařízení pro specializovanou a akutní péči – Kroměřížská nemocnice, Psychiatrická léčebna Kroměříž, Zdravotnická záchranná služba</li> <li>• Nemocnice Milosrdných sester</li> <li>• Důraz na bezbariérovost města -podpora budování bezbariérové infrastruktury ve městě</li> <li>• Fungující komunitní plánování na úrovni města</li> <li>• Diverzifikované sociální služby pro seniory (dle potřeb cílových skupin), zahájený proces transformace</li> <li>• Podpora města Kroměříže NNO poskytujícím sociální služby</li> <li>• Dostatečné materiální vybavení řady poskytovatelů sociálních služeb (zejména pobytových)</li> <li>• Existující infrastruktura pro aktivizaci seniorů (kluby, vzdělávání, atd.)</li> <li>• Fungující Klub pro zdravotně postižené</li> </ul>	<ul style="list-style-type: none"> <li>• Rostoucí nároky na kvalitu a kapacitu poskytovaných zdravotních a sociálních služeb (v souvislosti se stárnutím obyvatelstva)</li> <li>• Nižší kapacita poskytování péče v domácím prostředí</li> <li>• Nedostatečná kapacita návazných sociálních služeb pro osoby, kterým byla poskytnuta akutní psychiatrická péče</li> <li>• Vzhledem ke kapacitní ústavní péči ve městě povinnost poskytovat sociální služby většímu počtu osob nepocházejícím z Kroměříže (až 50 % uživatelů sociálních služeb)</li> <li>• Využívání ubytoven ze strany cílové skupiny (příspěvek na bydlení) – nemožné aplikovat doprovodné sociální služby</li> <li>• Zvýšené nároky na financování ze strany města – příspěvková organizace</li> <li>• I přes vysokou kapacitu pobytových sociálních služeb stále neuspokojená poptávka (900 aktivní žádostí)</li> <li>• Nedostatečná kapacita chráněného / podporovaného bydlení</li> <li>• Chybějící zázemí pro následnou péči a rehabilitace</li> <li>• Nedostatečná kapacita služeb pro matky s malými dětmi</li> <li>• Chybějící nízkoprahové zařízení pro děti a mládež (klub mládeže)</li> <li>• Vysoká finanční náročnost kapacit sociálního bydlení vedoucí k jejich nízkému využití</li> <li>• Dlouhodobé plošné krácení příspěvků města pro NNO</li> <li>• Nedostatečné materiální vybavení především terénních sociálních služeb ohrožuje udržitelnost jejich poskytování</li> <li>• Problematický technický stav azylového domu</li> <li>• Chybějící koncepce rodinné politiky</li> <li>• Chybějící systém přidělování dotací města podle identifikátorů a jasných kritérií pro usnadnění dlouhodobějšího plánování (předvídatelnost)</li> <li>• Chybějící systematický monitoring potřeb cílových skupin pro zvýšení efektivity a cílenosti poskytovaných služeb</li> <li>• Nedostatečné zapojení infocentra do informování veřejnosti o sociálních službách</li> <li>• Odchod kvalitní pracovní síly v oblasti</li> </ul>

SILNÉ STRÁNKY	SLABÉ STRÁNKY
	<p>zdravotních a sociálních služeb v důsledku nespokojenosti s pracovními podmínkami (finance, efekt vyhoření, apod.)</p> <ul style="list-style-type: none"> <li>• Neostatečné zavádění a rozšiřování terénní paliativní péče</li> <li>• Nedostatečná spolupráce a výměna informací mezi městem a Úřadem práce ohledně vyplácených dávek</li> </ul>
PŘÍLEŽITOSTI	HROZBY
<ul style="list-style-type: none"> <li>• Nárůst kapacit pro poskytování péče v domácím prostředí</li> <li>• Vyhledávání možností vícezdrojového financování a využití zdrojů financování ze Strukturálních Fondů EU</li> <li>• Spolupráce s lékaři ohledně potřeb cílových skupin</li> <li>• Využití nevyužitých kapacit nemocnice pro následnou péči</li> </ul>	<ul style="list-style-type: none"> <li>• Nedostatek financí pro udržení a rozšiřování služeb zdravotní a sociální péče, neustále se snižující dotace ze státního rozpočtu</li> <li>• Nestabilní financování sociálních služeb (každoroční přidělování dotací) – neumožňuje dlouhodobě plánovat rozvoj sociálních služeb</li> <li>• Legislativa zvyšující administrativní nároky</li> <li>• Ukončení provozu některých sociálních služeb v souvislosti s jejich závislostí na financích EU</li> <li>• Kvalitní lidé odcházejí v důsledku financí, vyhoření, atd.</li> <li>• Nárůst nejistoty v důsledku převedení financování sociálních služeb na kraje</li> <li>• Pokles zájmu o poskytování péče v domácím prostředí v důsledku zavedení systému výplaty příspěvků na péči</li> </ul>

## IV.4 Kultura a cestovní ruch

SILNÉ STRÁNKY	SLABÉ STRÁNKY
<ul style="list-style-type: none"> <li>Lokalizace významných kulturních památek zapsaných na seznamu světového kulturního dědictví UNESCO</li> <li>Město s nejhodnotnějším obrazem trvale vystaveným v ČR</li> <li>Město výtvarných umění s místním rodákem Maxem Švabinským jako hlavní ikonou</li> <li>Potenciál města pro sakrální turistiku</li> <li>Nové výstaviště květin Floria a tradice zemědělských a květinových výstav</li> <li>Poloha a zázemí vhodné pro rozvoj cestovního ruchu založeného na setkávání a školení zástupců firem apod.</li> <li>Rekreační potenciál Chřibů v bezprostřední blízkosti</li> <li>Příjemné prostředí v okolí města s přírodními památkami a řekou Moravou jako hlavní atraktivitou</li> <li>Tradice vážné hudby (vč. festivalů)</li> <li>Informační centrum</li> <li>Vybudované orientační značení</li> <li>Vysoký podíl vracejících se návštěvníků</li> <li>Kvalitní infrastruktura pro kulturní akce (kulturní dům, rekonstruované kino Nadsklepi, památky, atd.)</li> <li>Genius loci místa s tradicí využití pro filmový průmysl</li> <li>Zpracovaný projekt vybudování přístaviště v Kroměříži pro rozvoj turistické infrastruktury na břehu Moravy a intenzivnější využívání vodní dopravy jako prvku rekreace</li> </ul>	<ul style="list-style-type: none"> <li>Významná (a krátká) sezónnost v cestovním ruchu – není zimní sezóna</li> <li>Místní obyvatelé nemají zájem o rozvoj cestovního ruchu</li> <li>Nedostatečné organizační, odborné a personální kapacity pro destinační management</li> <li>Absence platformy pro spolupráci veřejného a soukromého sektoru</li> <li>Nedostatečná provázanost atraktivit města</li> <li>Roztříštěnost marketingové komunikace</li> <li>Absence širší shody na profilu města</li> <li>Převaha krátkodobých návštěv bez přenocování</li> <li>Nedostatečná vybavenost atraktivitami pro děti</li> <li>Nedostatečná infrastruktura pro cykloturistiku (cyklostezky na pojezd na páteřní síť cyklostezek ČT, doprovodná infrastruktura a služby)</li> <li>Absence nezávislé kulturní scény</li> <li>Absence kulturní události celostátního významu (festivalu)</li> <li>Nedostatek ubytovací kapacity pro větší skupiny na jednom místě – i přes dostatečně silné ubytovací kapacity obecně není k dispozici dostatečná možnost ubytovávat zájezdy pokud možno na jednom místě nebo alespoň v rámci malé lokality ve městě.</li> <li>Chybějící alternativní kulturní scéna a performačního umění v ulicích jako faktor rozvoje cestovního ruchu</li> <li>Nevyužití regionální a místní gastronomie jako kulturního dědictví (atraktivní pro návštěvníky)</li> </ul>
PŘÍLEŽITOSTI	HROZBY
<ul style="list-style-type: none"> <li>Rozvoj spolupráce s městy UNESCO v ČR</li> <li>Využití kontaktů s partnerskými městy v zahraničí</li> <li>Napojení na páteřní síť cyklostezek České republiky</li> <li>Projekt plavební komory v Bělově pro splavnění Baťova kanálu až do Kroměříže</li> <li>Propagace filmového profilu a tváře města, které má kamera ráda</li> <li>Kulturní marketing založený na využití místních ikon (Švabinský, Tizian, Kryl, říšský sněm, ....)</li> </ul>	<ul style="list-style-type: none"> <li>Ztráta ekonomických benefitů z rozvoje cestovního ruchu</li> <li>Získání image ospalého a stárnoucího města (v souvislosti s odchodem mladých lidí, nedostatečným rozvojem alternativní kultury atd.)</li> <li>Intenzita cestovního ruchu závislá na celkové hospodářské situaci (regionu, státu, globální vliv) – v případě negativního vývoje výrazné ohrožení města závislého na cestovním ruchu jako hlavním sektoru ekonomiky</li> <li>Konkurence jiných, lépe řízených a výkonnějších destinací</li> </ul>

- |                                                                                                                                                                                                                                                                                                                                                       |                                                                                        |
|-------------------------------------------------------------------------------------------------------------------------------------------------------------------------------------------------------------------------------------------------------------------------------------------------------------------------------------------------------|----------------------------------------------------------------------------------------|
| <ul style="list-style-type: none"><li>• Jednorázové akce s potenciálem přilákat velký počet návštěvníků (kulturní festivaly, příp. sportovní akce)</li><li>• Zvýšení spolupráce s pořadateli jednorázových akcí s vysokým počtem návštěvníků – zvýšení jejich motivace vrátit se do města jako turisté (např. MS fotbalistů do 21 let 2015)</li></ul> | <ul style="list-style-type: none"><li>• Ztráta pozice a vlivu v rámci UNESCO</li></ul> |
|-------------------------------------------------------------------------------------------------------------------------------------------------------------------------------------------------------------------------------------------------------------------------------------------------------------------------------------------------------|----------------------------------------------------------------------------------------|