



STRATEGICKÝ PLÁN MĚSTA ROZTOKY NA OBDOBÍ 2022-2030

ČERVEN 2022



Památný strom platan javorolistý v Tichém údolí

PŘEDMLUVA


Strategický plán města Roztoky je koncepčním dokumentem, který

- v analytické části rekapituluje současný stav města, hodnotí silné a slabé stránky, možná rizika a perspektivy rozvoje
- a v návrhové části formuluje vizi, jak by město mělo vypadat za deset let, stanoví problémové okruhy a cíle, kterých by mělo město v nich dosáhnout.

K návrhové části dokumentu jsou připojeny projektové karty, v nichž jsou charakterizovány jednotlivé akce, s nimiž v horizontu dvou až tří následujících volebních období město počítá a které jsou potřebné k tomu, aby se podařilo naplnit strategickou vizi a cíle jednotlivých problémových okruhů.

Strategický plán města Roztoky vznikl v součinnosti pracovníků městského úřadu, zastupitelů města a zpracovatele v roce 2015. Podobně jako v roce 2015, byla také v roce 2020 při aktualizaci strategického plánu zastupitelstvem sestavena pracovní skupina, která aktualizaci koordinovala, korigovala analytickou část a shromáždila a utřídila podněty z odborných komisí rady, projednávajících jednotlivé kapitoly návrhové části dokumentu. Vzhledem k epidemii koronaviru se aktualizace protáhla až do roku 2022, kdy byly k dispozici už také nové výsledky Sčítání lidu, domů a bytů 2021.

V textu bylo využito fotografií a dalších obrazových a mapových podkladů z internetových stránek a úřadu města a z různých veřejně přístupných databází.



Titulní strana roztocké farní kroniky z roku 1875

OBSAH

PŘEDMLUVA	3
ANALYTICKÁ ČÁST	5
1. ZÁKLADNÍ INFORMACE, HISTORIE A PAMÁTKY	6
1.1 ZÁKLADNÍ INFORMACE.....	6
1.2 GEOGRAFIE A KLIMATICKÉ PODMÍNKY.....	6
1.3 KRÁTCE Z HISTORIE.....	7
1.4 KULTURNÍ A PŘÍRODNÍ PAMÁTKY	9
2. OBYVATELSTVO	17
2.1 POČET OBYVATEL A JEHO VÝVOJ	17
2.2 VĚKOVÁ STRUKTURA OBYVATELSTVA.....	19
2.3 VZDĚLÁNÍ.....	20
2.4 SŇATKY, ROZVODY A POTRATY	21
3. MÍSTNÍ EKONOMIKA	22
3.1 HOSPODÁŘSKÝ VÝVOJ	22
3.2 PRACOVNÍ SÍLY A NEZAMĚSTNANOST	22
3.3 PODNIKATELSKÉ SUBJEKTY	23
3.4 VYUŽITÍ PŮDY	24
3.5 MAJETEK MĚSTA.....	25
3.6 ROZPOČET MĚSTA.....	27
4. DOMÁCNOSTI A BYDLENÍ	31
5. ÚZEMNÍ PLÁN A ROZVOJ OBCE	33
5.1 ÚZEMNÍ PLÁN MĚSTA Z ROKU 1995.....	33
5.2 ZPRACOVÁNÍ NOVÉHO ÚZEMNÍHO PLÁNU	35
6. TECHNICKÁ INFRASTRUKTURA	43
6.1 PITNÁ VODA	43
6.2 KANALIZACE.....	43
6.3 ENERGETIKA A TELEKOMUNIKACE	44
6.4 VEŘEJNÉ OSVĚTLENÍ	45
7. DOPRAVA	47
7.1 SILNIČNÍ DOPRAVA.....	47
7.2 ŽELEZNIČNÍ DOPRAVA	50
7.3 OSTATNÍ DOPRAVA	50
8. OBČANSKÁ VYBAVENOST, KULTURA A SPORT	51
8.1 ŠKOLSTVÍ.....	51
8.1.1 ZÁKLADNÍ ŠKOLA.....	51
8.1.2 MATEŘSKÉ ŠKOLY.....	53
8.1.3 ZÁKLADNÍ UMĚLECKÁ ŠKOLA	55
8.2 ZDRAVOTNÍ A SOCIÁLNÍ PÉČE	58
8.3 KULTURA, SPORT A SPOLKOVÝ ŽIVOT.....	60
9. ŽIVOTNÍ PROSTŘEDÍ	67
9.1 CELKOVÉ ZHODNOCENÍ ÚZEMÍ	67
9.2 ZÁTĚŽE ŽIVOTNÍHO PROSTŘEDÍ	70
9.3 OCHRANA PROTI POVODNÍM	71
9.4 ZADRŽOVÁNÍ VODY V KRAJINĚ	72
10. BEZPEČNOSTNÍ SITUACE VE MĚSTĚ	73
10.1 BEZPEČNOSTNÍ SITUACE PODLE DAT POLICIE ČR	73

10.2	ČINNOST MĚSTSKÉ POLICIE A PŘESTUPKY ŘEŠENÉ MÚ	74
10.3	INSTITUCE PODÍLEJÍCÍ SE NA PREVENCI KRIMINALITY	77
11.	MÍSTNÍ SPRÁVA.....	80
12.	SHRNUTÍ.....	83
12.1	ANALYTICKÁ VÝCHODISKA PRO SWOT ANALÝZU	83
12.2	CELKOVÁ SWOT ANALÝZA MĚSTA ROZTOKY.....	86
	NÁVRHOVÁ ČÁST	87
13.	STRATEGICKÁ VIZE A STRATEGICKÉ CÍLE	87
14.	PROBLÉMOVÉ OKRUHY	88
14.1	PROBLÉMOVÝ OKRUH 1: ÚZEMNÍ PLÁN A ROZVOJ MĚSTA.....	89
14.2	PROBLÉMOVÝ OKRUH 2: DOPRAVA A KOMUNIKACE	90
14.3	PROBLÉMOVÝ OKRUH 3: TECHNICKÁ INFRASTRUKTURA.....	91
14.4	PROBLÉMOVÝ OKRUH 4: ŠKOLSTVÍ	92
14.5	PROBLÉMOVÝ OKRUH 5: KULTURA	93
14.6	PROBLÉMOVÝ OKRUH 6: SPOLKOVÝ ŽIVOT	94
14.7	PROBLÉMOVÝ OKRUH 7: SPORT A TURISTIKA.....	95
14.8	PROBLÉMOVÝ OKRUH 8: ZDRAVOTNICTVÍ A SOCIÁLNÍ PÉČE	96
14.9	PROBLÉMOVÝ OKRUH 9: KULTURNÍ DĚDICTVÍ.....	98
14.10	PROBLÉMOVÝ OKRUH 10: ŽIVOTNÍ PROSTŘEDÍ A KRAJINA.....	99
14.11	PROBLÉMOVÝ OKRUH 11: BEZPEČNOST OBČANŮ A PREVENCE KRIMINALITY	100
15.	PROJEKTOVÉ KARTY.....	104

ANALYTICKÁ ČÁST

Cílem analytické části je podat přehled o stavu města. Oporou jsou veřejně přístupné databáze (Český statistický úřad, Středočeský kraj, obec s rozšířenou působností Černošice) a podklady městského úřadu Roztoky, případně další zdroje. Analytická část je zakončena souhrnem poznatků a celkovou SWOT analýzou města Roztoky.



1. ZÁKLADNÍ INFORMACE, HISTORIE A PAMÁTKY

1.1 Základní informace

Město Roztoky patří administrativně pod okres Praha - západ a náleží do Středočeského kraje. Město je sídlem pověřeného obecního úřadu, příslušnou obcí s rozšířenou působností je město Černošice. Roztoky tvoří dvě části, které byly v minulosti v různých obdobích samostatné – Roztoky a Žalov. Město se v posledních patnácti letech rozrostlo na současných k pobytu přihlášených téměř 9000 obyvatel.

Tab. č. 1: Roztoky – základní informace	
ZUJ (kód obce):	539627
NUTS5:	CZ020A539627
LAU 1 (NUTS 4):	CZ020A - Praha-západ
NUTS3:	CZ020 - Středočeský kraj
NUTS2:	CZ02 - Střední Čechy
Obec s pověřeným obecním úřadem:	Roztoky
Obec s rozšířenou působností:	Černošice
IČ:	00241610
Katastrální plocha (ha):	813,44
Počet bydlících obyvatel k 31. 12. 2021:	8611 (veřejná databáze)
Počet obyvatel k 26. 3. 2021:	9216 (SLDB)
Nadmořská výška (m n.m.):	237
Zeměpisné souřadnice (WGS-84):	14° 23' 51" E , 50° 9' 30" N
První písemná zpráva (rok):	1233
Počet katastrů:	2 (Roztoky u Prahy a Žalov)
Počet územně technických jednotek:	2
Počet částí obce:	2
PSČ:	252 63

Zdroj: ČSÚ. - počty obyvatel podle veřejné databáze ke konci roku jsou lidé s trvalým pobytem v obci, data ze Sčítání 2021 jsou lidé v daný den (26. 3. 2021) s „obvyklým pobytem“.

1.2 Geografie a klimatické podmínky

Roztoky se z klimatického hlediska nacházejí v sousedství Prahy s mírně teplým, suchým klimatem s mírnou zimou a s velmi krátkým trváním sněhové pokrývky. Klima je charakterizováno údaji:

- průměrná roční teplota se pohybuje okolo 8,2°C
- průměrný roční srážkový úhrn je pod 500 mm, okolí Prahy patří k nejsušším oblastem v Čechách
- délka vegetačního období je udávána v délce 168 dnů
- teplotní a srážková maxima jsou v červenci
- počet souvislých mrazivých dní v roce nepřesahuje 85

- střední počet dní v roce se souvislou sněhovou pokrývkou je 38 a má v posledních desetiletích klesající tendenci
- větry vanou nejčastěji z jihozápadu, západu a severozápadu s průměrnou rychlostí větru 4 – 5 m/s, v nárazech maxima do 15 m/s.

Dle klimatické rajonizace je toto území charakterizováno dlouhým teplým a suchým létem, velmi krátkým přechodným obdobím s mírně teplým až teplým jarem a podzimem, krátkou mírně teplou, suchou až velmi suchou zimou s velmi krátkým trváním sněhové pokrývky.

1.3 Krátce z historie


Vltavská terasa při ústí Únětického potoka do Vltavy byla téměř nepřetržitě osídlena od mladší doby kamenné do raného středověku, jak prokazují archeologické výzkumy.

V pozdní době kamenné (eneolitu, 4.-3. tisíciletí před naším letopočtem) se střední Čechy staly místem setkávání různých kulturních skupin. Nálezy měděných zbraní a ozdob ukazují na postupné sociální rozvrstvení společnosti. Vznikají první opevněná sídla, mezi něž patřil vrch Řivnáč v současném katastrálním území Žalov. Středně eneolitická kultura nese podle Řivnáče i označení.

V druhé polovině 3. tisíciletí před naším letopočtem vzniká civilizace doby bronzové. Pojmenování její nejstarší části – kultura únětická – je spojena s výzkumy lékaře a archeologa-amatéra MUDr. Čeňka Rýznera před více než 100 lety.

V sousedství Roztok a možná i na jeho katastru se nepochybně usídlili i lidé mladší kultury knovízské a počátků civilizace doby železné.

Mimořádně rozsáhlé bylo první slovanské osídlení ze 6. století, jak doložil nedávný záchranný archeologický výzkum v prostoru mezi železnicí a vltavským břehem na jih od roztockého nádraží.



Pec v raně slovanském obydlí

První písemná zmínka o Roztokách se nachází v panovnické listině z roku 1233, ve které byl zmiňován i Petr z Roztok. Kromě existence vodní tvrze ze 13. století byl v Roztokách v této době doložen opatský dům s poplužním dvorem, který vlastnil břevnovský klášter ještě ve 14. století, který byl zničen zřejmě v první polovině následujícího století. Mezi majitele roztockého panství patřil v letech 1360 - 74 pražský měšťan z rodu Olbramoviců, zakladatelů špitálu U Milosrdných v Praze, koncem 14. století je vlastnili Eberhard a po něm jeho bratr Reinhard z Remeše, který tvrz zásadně přestavěl. V době husitské se Reinhard přiklonil na stranu císaře Zikmunda a jeho majetek mu byl konfiskován. Roztoky pak vlastnili různí měšťané ze Starého Města pražského, např. přední písař Jan z Pořešína. Po bitvě u Lipan bylo Reinhardovi navráceno vlastnické právo a po jeho smrti celý roztocký majetek připadl jako královská odúmrť Ladislavovi Pohrobkovi. Ve druhé polovině 15. století stojí ještě za zmínku Bedřich z Donína, jenž hrádek pozdně goticky přestavěl. Po období rychlého střídání majitelů v 1. polovině 16. století získal roku 1565 zboží rytíř David Boryně ze Lhoty, hejtmán Slánského kraje, jenž nechal přestavět tvrz na dvoupatrový renesanční zámek s arkádovým ochozem.

Po neúspěšném stavovském povstání se Roztoky v roce 1623 dostaly do majetku rodu Lichtenštejnů, který si podržel toto panství plných sto osmdesát let až do roku 1803. Roztoky byly v průběhu třicetileté války velmi poničeny Švédy. Historické prameny připomínají některé významné události 18. století, např. popravu dvou roztockých nevolníků, kteří se účastnili selských bouří v době vlády Marie Terezie, nebo velkou povodeň z roku 1784.

Počátkem 19. století koupil panství profesor práv Josef Mader a poté v roce 1839 získali statek manželé Lederovi, kteří jej vlastnili až do první světové války. Po roce 1948 připadl velkostatek i se zámkem státním statkům. Budova zámku chátrající již před válkou byla stále více devastována. Teprve od počátku 50. let se skupina vlastivědných pracovníků pokusila o záchranu celého areálu a v roce 1957 jejich úsilí vyústilo v založení muzea. V roce 1961 byl poprvé zámek zpřístupněn veřejnosti a od roku 1974 se muzeum stalo krajským zařízením s působností pro středočeský region.

Od druhé poloviny 19. století se postupně měnil charakter zemědělské osady. Roztoky se nacházely na trase vybudované Severní dráhy Praha - Podmokly - Drážďany a staly se jednak oblíbeným výletním místem, jednak atraktivní lokalitou pro zámožné Pražany, kteří si v Tichém údolí stavěli vily jako svá letní sídla. Většina těchto staveb, vzniklých do 90. let 19. století, se zachovala až do dnešních dnů.

Roku 1867 se rozrůstající Roztoky administrativně oddělily od Žalova a ve stejném roce byl přestavěn špýchar ve vznikající horní části města na kostel Narození sv. Jana Křtitele. Tehdejší roztocký starosta Matěj Vošahlík se zasloužil o rozvoj obce, zejména o stavbu roztocké serpentiny. Za jeho působení byly Roztoky roku 1893 povýšeny na městys. K nejstarším průmyslovým podnikům v Roztokách patřily olejna, továrna na umělá hnojiva, Wohankova čistírna řepného semene, továrna Oesinger na extrakty z barevných dřev. V roce 1870 byla vybudována v Rakousku ojedinělá Felklova firma na výrobu globusů. V ní pracoval na počátku 20. století i známý hudební skladatel Václav Vačkář.

Roztoky žily bohatým kulturním a společenským životem. Postupně byly zakládány nové spolky jako např. okrašlovací spolek, k jehož činnosti patřilo i zbudování nové plovárny na Brnkách. Roku 1871 byla založena Průmyslová beseda, od konce 19. století působil v obci Sokol. V oblíbené výletní restauraci U Ptáků (u roztockého nádraží) se často pořádala různá představení, zvláště vzdělávacího spolku divadelních ochotníků "Vrchlický" (založeného 1913), sokolského loutkového divadla, konala se první promítání filmů a taneční zábavy.

V první třetině 20. století se nový městys díky zlepšení komunikace mohl rozrůstat na kopcích nad údolím, v tzv. horních Roztokách. Přibývaly rodinné domky a zrodil se plán urbanizace tohoto území s úmyslem založit hlavní náměstí.

V samém závěru 2. světové války, 29. dubna 1945, přijel do Roztok vlakový transport se čtyřmi tisíci vězňů z koncentračních táborů, který se v Roztokách zdržel jen jeden den, ale přesto se místním lidem podařilo vězňům pomoci potravinami a lékařskou péčí. Jedenáct

obětí transportu zemřelých v Roztokách je pohřbeno na levohradeckém hřbitově, kde je také vybudován památník transportu smrti.

Z poválečného období stojí za zmínku výstavba továrny na výrobu penicilinu v letech 1945-1948, pozdější Výzkumný ústav antibiotik a biotransformací. Roku 1960 byly Roztoky administrativně spojeny se sousední obcí Žalov, o osm let později se staly městem a získaly vlastní znak tvořený přemyslovskou, tzv. plamennou orlicí a třešňovým květem.

Po roce 1990 začíná obnova města, především zanedbané technické infrastruktury. Nejvýznamnějšími stavbami je dobudování kanalizace v takřka celém městě a nové čistírny odpadních vod ve spolupráci s penicilínkou, nyní VUAB Pharma.

Důležitým počinem bylo schválení nového územního plánu zastupitelstvem v roce 1995, který v následujících letech korigoval rozvoj města. K němu došlo zejména v důsledku ukončení restitucí, po nichž skupila velkou část restitučních pozemků firma Ekospol, a.s., a zahájila jednak výstavbu bytových domů, a také prodej pozemků zájemcům na stavbu rodinných domů. Následovaly další developerské projekty, po nichž dlouhá desetiletí stagnující počet obyvatel města se zvýšil v průběhu zhruba patnácti let z necelých 6000 na více než 8500 (k trvalému pobytu přihlášených) obyvatel.

1. 4 Kulturní a přírodní památky

Levý Hradec

Místo, které můžeme bez váhání označit za první ohnisko křesťanství v Čechách a také první mocenské centrum přemyslovského státu, nehledejte na území hlavního města. Leží na území města Roztok, v jeho žalovské části, necelých deset kilometrů od severního okraje Prahy, na ostrožně vyčnívající na levém břehu nad údolím Vltavy a po staletí je známo pod jménem Levý Hradec.

Zmínku o hradišti zvaném Hradec či Levý Hradec najdeme už v Kosmově kronice. Na Hradci našel podle Kosmy za války s Lučany úkryt kníže Neklan, jeden z nástupců legendárního Přemysla na knížecím stolci. Ať již jde v případě bázlivého knížete Neklana jen o "bájně vypravování starců", anebo o historickou postavu, je archeologickými výzkumy bezpečně doloženo, že na místě Levého Hradce stávalo hradiště dříve, než se vlády v českém státě ujal první historicky doložený přemyslovský kníže Bořivoj. První historickou událostí, kterou můžeme s Levým Hradcem jednoznačně spojovat, je pak Bořivojovo založení nejstaršího křesťanského kostela na českém území, k němuž došlo nejspíše mezi lety 882 až 884, po jeho pokřtění na Moravě.

První přemyslovská knížata začala budovat na přelomu 9. a 10. století ústřední sídlo na Pražském hradě a zároveň síť středočeských hradišť jako strategických opor své moci. Levý Hradec spolu s Budčím patřil k vnitřním hradištím, Tetín, Libušín, Lštění, Stará Boleslav a Mělník tvořily vnější pás opevněných bodů. O významu Levého Hradce na sklonku 10. století svědčí i skutečnost, že právě zde byl 19. února 982 zvolen Vojtěch z rodu Slavníkovců v pořadí druhým pražským a prvním biskupem českého rodu. Královští úředníci sídlili na Levém Hradci ještě za dob Přemysla Otakara I., jak dokládají listiny z let 1221 a 1233. V roce 1233 byl Hradec (jako obec) předán do majetku ženského benediktinského kláštera u sv. Jiří na Pražském hradě.

Na dlouhá století se pak na Levý Hradec pozapomnělo a pod vlivem některých nepřilíh seriózních kronik (Přibíka Pulkavy z Radenína, Hájka z Libočan aj.) byly počátky křesťanství u nás přesouvány na Vyšehrad či dokonce do Hradce Králové. Na své historické místo se Levý Hradec vrátil až v obrozeneckých dobách, kdy začal také jeho archeologický průzkum. První výkopy na Levém Hradci prováděl Václav Krolmus v letech 1853-1855, na konci osmdesátých let 19. století po něm pokračoval Čeněk Rýzner a na přelomu století Josef Ladislav Pič. Nejvýznamnější kapitolu archeologického výzkumu Levého Hradce představuje mnohaletý systematický výzkum Ivana Borkovského v letech 1939-1941 a 1947-1955. Od té

doby je Levý Hradec sledován archeology středověkého oddělení Archeologického ústavu AV ČR a Středočeského muzea.

Z původního kostela z Bořivojovy doby se zachovaly pouze základy rotundy pod podlahou dnešního kostela. Kostel byl pak v gotické a renesanční době několikrát rozšiřován a upravován, k zásadní přestavbě pak došlo v 17. století. V roce 1656 byla přistavěna zvonice a mezi lety 1673 (kdy je naposledy doložena existence okrouhlé lodi kostela) a 1684 zbořena zbylá část rotundy a vystavěna obdélníková barokní loď. V té době byl opatřen zdí sousední hřbitov. Stavební vývoj kostela uzavřela fakticky výstavba sakristie počátkem 20. století. Důkladné celkové rekonstrukce se kostel dočkal v letech 1939-1940 a četných oprav v posledním desetiletí, kdy v něm byly Zlaticí Dobošovou restaurovány gotické nástěnné malby z konce 14. století.

Levý Hradec byl tradičně cílem poutí. Jejich počátek spadá do doby kolem roku 1870, pak byly pořádány každoročně až do druhé světové války a po ní naposledy v roce 1947. Tehdy byla pouť spojena s památkou 950. výročí mučednické smrti sv. Vojtěcha a zúčastnili se jí kardinál Josef Beran a opat břevnovského kláštera Anastáz Opasek. V dobách totality byla pouť povolena jen jednou, při výročí 1000 let od zvolení sv. Vojtěcha pražským biskupem (1982) za účasti kardinála Tomáška. Obnovy se tradice dočkala v roce 1991. První levohradeckou mši ve svobodném státě celebroidal pražský biskup Jan Lebeda a mezi hosty byl i prezident Václav Havel a další političtí představitelé ČR. V následujících letech sloužili poutní mši mj. arciopat Anastáz Opasek a pražský arcibiskup, kardinál Miloslav Vlk nebo profesor Tomáš Halík.

Veřejnosti slouží o víkendech také průvodcovská služba, která seznamuje návštěvníky s historií a významem prvního centra křesťanství v Čechách.

V roce 1978 bylo celé území levohradeckého hradiště vyhlášeno Národní kulturní památkou.



Kostel sv. Klimenta na Levém Hradci

Zámek

Existence vodní věžové tvrze ze 13. nebo 14. století je doložena archeologickým výzkumem provedeným v nádvoří zámku a nepřímo i písemně - v nejstarším dochovaném textu o existenci Roztok z roku 1233. Jen o málo mladší zprávu (z roku 1296) máme o opatském domu s poplužním dvorem, který vlastnil břevnovský klášter až téměř do konce 14. století.

Ve druhé polovině 14. století přechází roztocké feudální sídlo do rukou pražského patriciátu. V letech 1360-1374 ho vlastnil například staroměstský měšťan Šimon Bohuslavův Olbramovec, syn zakladatele špitálu U Milosrdných v Praze. Vdova a dědička po něm, Markéta, se dva roky po smrti svého muže podruhé provdala, a to za Eberharda z Remeše. Po jeho smrti v roce 1381 přejímá tvrz jeho bratr Reinhard, který tvrz dal zbořit a na tvrzišti vybudoval palácovou stavbu, z níž se do dnešní doby zachoval arkýř gotického presbyteria kaple se svorníkem žebrové klenby, na níž je jeho znak a uvnitř polí silně poškozené fresky evangelistů. Základní koncepce tvrze se od jeho dob však příliš nezměnila.

Ve svou následujících stoletích se na roztocké tvrzi vystříдалo několik desítek majitelů, z nichž většina nepodržela svou moc nad panstvím déle než deset let. Na delší dobu se vlastnictví ustálilo po roku 1565, kdy Roztoky, ale i Husinec, Řež a Hradec koupil podnikavý hejtman Slánského kraje, rytíř David Boryně ze Lhoty. Tvrdý a finančně úspěšný feudál přestavěl tvrz na pohodlný dvoupatrový renesanční zámek s arkádovým ochozem. Z té doby pocházejí i fragmenty fresek a dřevěný malovaný strop v prvním patře zámku. Davidův syn se účastnil stavovského povstání a po jeho porážce byl v roce 1623 zřejmě donucen Roztoky prodat císařskému místodržiteli v Čechách knížeti Karlu Lichtenštejnovi. Roku 1639 švédská vojska roztocké panství silně poškodila, takže musela být provedena i generální oprava zámecké budovy. K dalšímu poškození zámku došlo při selské rebelii v roce 1775, kdy nevolníci vydrancovali kapli na zámku.



Zámek v Roztokách (2006)

V 17. a 18. století byly provedeny stavební zásahy, které pozměnily především vnější vzhled zámku. Toho se nejvíce dotklo snesení druhého patra paláce a věží a úprava věžičky arkýře.

Nově byl upraven i vstup - padací most byl nahrazen kamenným, valeně klenutým o dvou obloucích. Dnešní podoby nabylo i nádvoří: zděné arkády jsou zbudovány podél celého obvodu, v přízemí jsou zaklenuty plackami, v patře plochostropé, s příčnými klenebními pasy. V soudobých intencích byly upraveny i některé interiéry, zejména za použití štukových výzdob stropů, jak je možno dnes vidět v místnosti 1. patra severozápadní části. V barokním stylu byl zbudován i komplex hospodářských budov v těsné blízkosti zámku, zčásti však na starších základech, jak lze usuzovat podle pozdně gotických sklepů.

Roku 1803 prodal statek Alois Lichtenštejn profesoru práv v Praze Josefu Maderovi a jeho zeti, také právníkovi, Josefu Löhnerovi, za 200 tisíc zlatých. V roce 1839 koupili statek manželé Lederovi, kteří přispěli také svým vlivem k postavení silnice a železniční trati podle Vltavy přes Roztoky směrem do Kralup nad Vltavou a dále až do Drážďan.

V 19. století byl částečně upraven arkýř vsazením nových oken bez kružeb, byla odstraněna většina renesančních ostění a upraveny některé vnitřní prostory. Byl otevřen také vstup do západní části zámku.

Posledních úprav se zámek dočkal v nedávné době. V roce 1948 byl zámek a celý velkostatek znárodněn a dalších deset let zcela zdevastován. Zachráněn byl zásluhou členů Vlastivědného odboru při Osvětové besedě v Roztokách. Úsilí nadšených amatérů v letech 1957-1961 změnilo chátrající budovu do podoby, v níž mohla být opět zpřístupněna veřejnosti, a v jejích prostorách bylo slavnostně otevřeno Okresní muzeum (1957). Náznakově byl upraven i původní vnější vzhled v podobě 18. století, včetně vodního příkopu. Hospodářský dvůr byl parkově upraven a ze zahrady jedné z vil v roztockém Tichém údolí sem byl přemístěn bronzový odlitek antické sochy boha Herma s malým Dionýsem. V parku byly instalovány sochy Hedviky Zaorálkové, žijící a tvořící v Roztokách.

Zámek (číslo popisné 1) je od roku 1958 kulturní památkou. Bývalé okresní muzeum nese od roku 1974 název Středočeské muzeum v Roztokách u Prahy.

Novou celkovou rekonstrukcí prošel zámek po ničivé povodni roku 2002 v letech 2011-2012, s novými expozicemi bylo muzeum otevřeno veřejnosti 20. června 2014.

Vily v Tichém údolí

Roztoky se v druhé polovině 19. století staly jedním z oblíbených letovisek, dobře dostupných z velkého města, se zachovalou přírodou. Roztocké Tiché údolí přitahovalo především vyšší vrstvy pražské společnosti, k níž patřili hlavně obchodníci a podnikatelé, často židovského původu. Od sedmdesátých let 19. století až do první světové války bylo postaveno v Tichém údolí několik desítek rozlehlých, většinou dvoupodlažních vil s velkými zahradami a hospodářským zázemím. Také zásluhou této stavební činnosti je Tiché údolí spolu s roztockým zámkem a Levým Hradcem jednou z největších turistických atrakcí Roztok.

Za kulturní památky byly prohlášeny:

vila č. 10, bývalý Nový mlýn, přestavěn do zhruba současné podoby v roce 1889, tzv. Lobkovický zámeček, prohlášena kulturní památkou v roce 1999, nyní v soukromém vlastnictví

vila č. 124, prohlášena kulturní památkou v roce 2004, v soukromém vlastnictví

vila č. 110, prohlášena kulturní památkou v roce 2009, v majetku města, postupná oprava

vila č. 125, prohlášena kulturní památkou v roce 2009, v majetku města, rekonstruována pro potřeby mateřské školy a neziskových organizací v letech 2018-2020



Vila č. 125 v Tichém údolí po rekonstrukci (vpravo v pozadí vila č. p. 110)

Významnými stavbami historické ceny jsou dále například

vila č. 5, Braunerův mlýn (dříve Malý mlýn), doložen již v roce 1713, od roku 1861 v majetku rodiny Braunerů, přestavěn v roce 1883, který je hlavním sídlem Středočeského muzea v Roztokách u Prahy, v sousedství byl rekonstruován ateliér malířky Zdenky Braunerové

vila č. 79, vila Mia, (původně Laura) postavená před rokem 1850, místo pobytu Bedřicha Smetany (1857)

vila č. 81, Hlouchova vila, přestavěná cestovatelem Joe Hlouchou v japonském stylu („Sakura“) v letech 1924-1926, typické „japonské“ prvky byly odstraněny v osmdesátých letech. Po druhé světové válce zde začala působit nemocnice, nyní je provozovatelem a majitelem nemocnice RHG spol. s r.o.

vila č. 60, původně viniční grunt, přestavěný ve švýcarském stylu v roce 1888

vila č. 70, Ryznerova vila, dokončená v roce 1878

vila č. 192, vila Alice, dokončená v roce 1913, pečlivě rekonstruovaná novým majitelem v 90. letech 20. století

Další kulturní památky

Kulturní památkou jsou prohlášeny na území Roztok dále dům č. 89, budova roztockého nádraží, přestavěná v roce 1911, a hradiště Řivnáč, výšinné opevněné hradiště v k.ú. Žalov.



Budova roztockého nádraží

Z dalších památek:

Kostel Narození sv. Jana Křtitele byl postaven v letech 1865-1867, opraven postupně v průběhu posledních patnácti let.

Kaplička v ulici Za potokem

Křížek nad žalovskou zastávkou

Křížek v Žalově

Památník obětem transportu smrti na levohradeckém hřbitově

Socha sv. Jana Nepomuckého před kostelem

Pomník obětem holocaustu, postavený v roce 2005 před městským úřadem a kostelem

Památník Jana Palacha, umístěný v roce 2016 v ulici nesoucí jeho jméno

Stavební kultura

Při procesu rozvoje města má být architektonická kultura zohledněna spolu s hospodářskou, sociální, ekologickou a kulturní dimenzí města.

Aby se neopakovala ztráta objektu hotelu Maxmiliánka s jedinečným interiérem restaurace (přiléhající přírodní rezervace – ještě v polovině minulého století včetně koupaliště – umocňovala její půvab) nebo bývalých průmyslových areálů u nádraží v Roztokách a aby byl prosazován vznik nových architektonických a urbanistických u nové výstavby nebo připravovaných rekonstrukcí, přistoupilo město k ustavení funkce městského architekta.

Dosavadní zkušenosti dokládají přínos tohoto řešení v úsilí o navázání na tradiční kultivovanou zástavbu Roztok i pro zrychlené projednávání nové výstavby. Je to i příležitost jak přispět k prosazování architektonických a urbanistických hodnot a k zachování a zhodnocení té kvalitní architektury, která sice není památkově chráněna, ale ve své

rozmanitosti a zachovalé autenticitě přispívá k podpoře územní identity a vědomí sounáležitosti obyvatel s městem, v němž žijí, a zajišťuje tak i do budoucna trvalou atraktivitu Roztok.



Rekonstruovaný křížek u žalovské zastávky (2005)

Přírodní památky

Přírodní rezervace Roztocký háj – Tiché údolí

Území bylo vyhlášeno přírodní rezervací v roce 1951. Je to komplex listnatých lesů, pobřežních vrbin, olšin a luk a skalnatých svahů, o celkové rozloze 111,4 ha, v nadmořské výšce 188-295 metrů nad mořem.

Přírodní rezervace Údolí Únětického potoka

Území bylo vyhlášeno v roce 1988. Nachází se na hranicích katastru Roztok, je v území Prahy-Sedlce.

Hradiště Řivnáč

Jako památka je od roku 1958 registrováno také výšinné opevněné sídliště - hradiště Řivnáč, archeologické stopy, v k.ú. Žalov.

Památné stromy

Mimořádně významné stromy i jejich skupiny jsou podle § 46 zákona 114/1992 Sb., o ochraně přírody a krajiny vyhlášovány za památné a podle tohoto zákona jsou i chráněny. V Roztokách byly v roce 1982 vyhlášeny tři památné stromy, všechny tři v Tichém údolí.

Jedná se o buk lesní (červený), který roste na pozemku u čp. 110, významný svou mohutností i krásou. V roce 2009 byl zjištěn obvod kmene ve výšce 130 cm nad zemí 386 cm. Výška stromu je cca 31 metrů, výška koruny asi 27 metrů. Několik pěkných exemplářů buku červeného najdeme i v dalších zahradách.

Druhým z památných stromů je platan javorolistý u čp. 8. Podle zápisu z roku 2009 má obvod kmene ve výšce 130 cm nad zemí 410 cm, výška stromu je cca 32 m a výška koruny asi 29 metrů.

Třetím z památných stromů byl vzácný jinan dvojlaločný v zahradě u vily Alice (čp. 192). Strom byl těžce poškozen silným větrem v roce 2018 (padla hlavní část koruny a strom se rozlomil) a o dva roky později byl definitivně poražen.

Připravuje se vyhlášení památného stromu hrušně obecné na p.č. 2418/1, k. ú. Roztoky u Prahy. Hrušeň se nachází na severozápadním okraji Tichého údolí, v mírně vyvýšeném travnatém pásu na rozhraní pole a cesty tvořící spojnici mezi ulicemi Legjí a Na Dubečnici.



Tiché údolí na fotografii z roku 1907

2. OBYVATELSTVO

2.1 Počet obyvatel a jeho vývoj

Roztoky se nacházejí v bezprostřední blízkosti Prahy, a zasáhl je proto stejný trend jako jiné vesnice a města poblíž metropole. Developeři mají mimořádný zájem o pozemky a výstavbu, obyvatelé Prahy i Středočeského kraje nemění zájem o bydlení „jako v Praze, ale mimo Prahu“ – a tak do prstence sídel kolem Prahy se stěhují noví obyvatelé a populace roste. Roztoky byly relativně ušetřeny masové zástavby, především proto, že přijaly včas územní plán, který zástavbu přijatelně korigoval. Populace se přesto zvýšila od roku 2000 do roku 2020 zhruba o polovinu. Přibývá však hlavně produktivní generace, podíl nejmladších není tak vysoký jako například ve Velkých Přílepech.

Kolik mají Roztoky obyvatel?

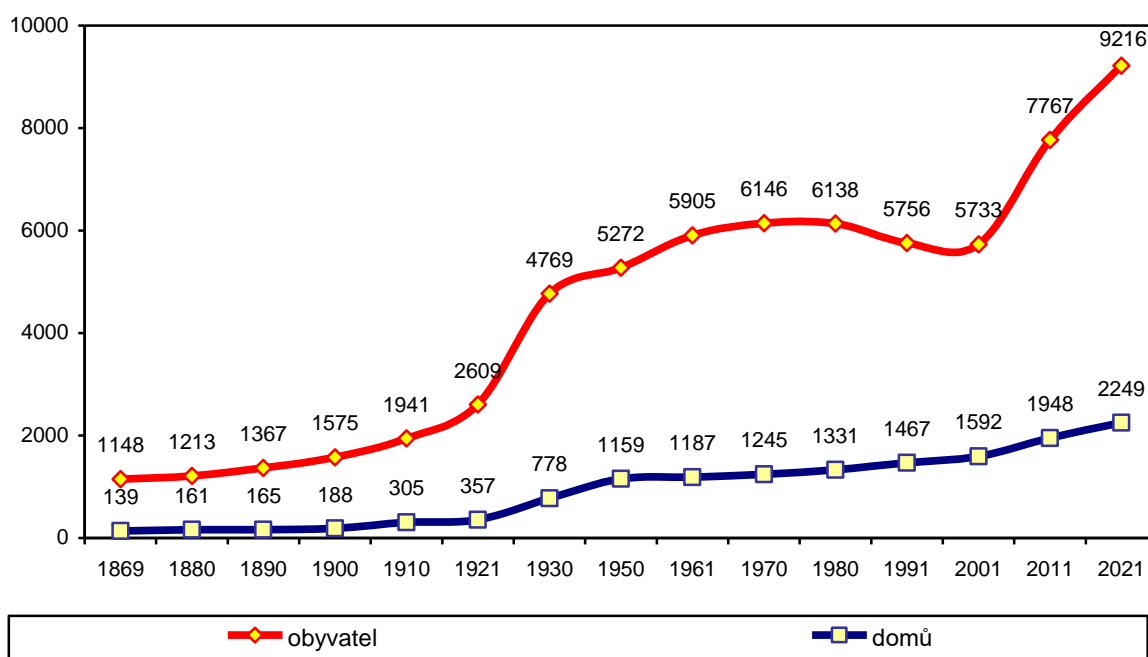
V tabulce č. 1, v základních informacích o městu, jsou uvedeny dva údaje. Jeden je z veřejné databáze ČSÚ, kde jsou spočtení trvale k pobytu přihlášení obyvatelé podle dat z registrů obyvatel (8611 k 31. 12. 2021). Druhý údaj je ze Sčítání lidu, domů a bytů (SLDB), a ten uvádí, kolik lidí k rozhodnému dnu (26. 3. 2021) označilo Roztoky jako „místo svého obvyklého pobytu“. Podle tohoto údaje ze SLDB fakticky žilo v březnu roku 2021 v Roztokách 9216 obyvatel.

Rozdíl cca 600 lidí ukazuje, že v Roztokách je poměrně hodně lidí, kteří sice ve městě převážně („obvykle“) žijí, ale trvale jsou k pobytu přihlášení jinam, například do Prahy. Je to jev v okolí Prahy běžný, pro obce v sousedství hlavního města ovšem nevýhodný, protože sdílené daně, které jsou základem příjmů města, se počítají pouze na trvale k pobytu přihlášené osoby, a jen trvale přihlášení platí i místní daně a poplatky (např. za odpady).

Vývoj počtu obyvatel

První z grafů ukazuje historický vývoj počtu obyvatel podle dat ze Sčítání lidu. Údaje jsou korigovány na současné území města.

Graf č. 1: Vývoj počtu obyvatel a domů v Roztokách

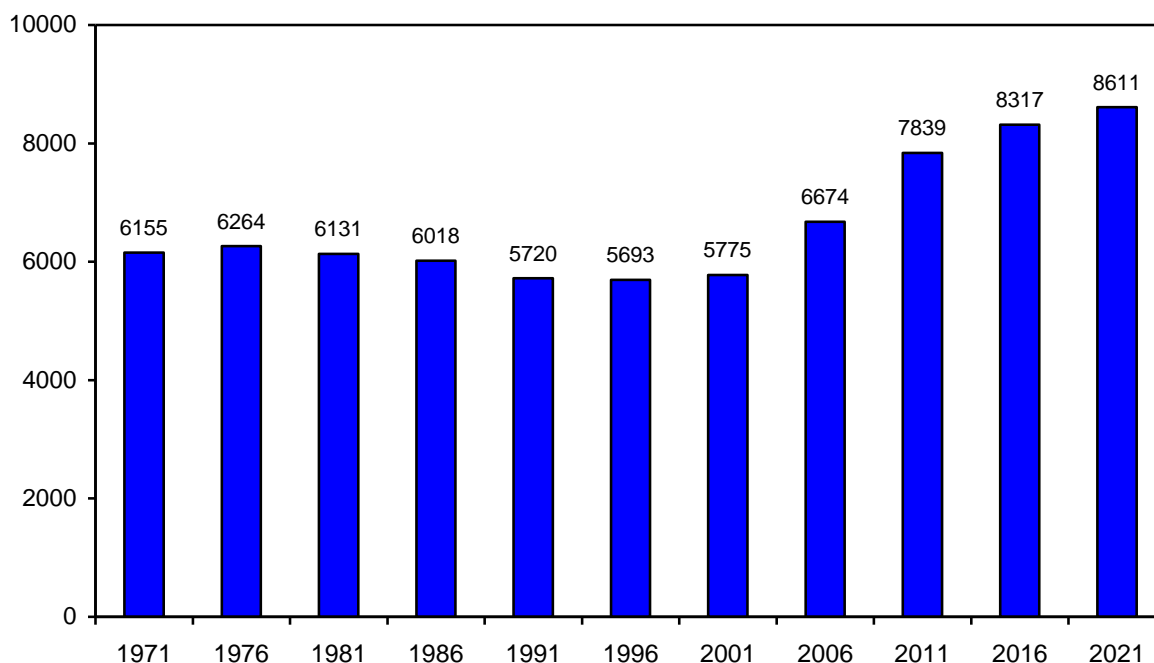


Zdroj: ČSÚ, SLDB 2021 (počet domů v letech 1961-1980 uvádí jen domy trvale obydlené)

Nejrychlejší růst zažily Roztoky po roce 1920, kdy během deseti let se zvýšil počet domů dvojnásobně a populace takřka dvojnásobně. Druhý výrazný vzestup nastal po roce 2000 a trvá do současnosti.

Údaje ze SLDB jsou k dispozici jen jednou za deset let, kdy se Sčítání provádí. Přesnější doklad o vzestupu populace Roztok (trvale k pobytu přihlášených osob) podává veřejná databáze ČSÚ.

Graf č. 2: Vývoj počtu obyvatel v Roztokách v období 1971-2021



Zdroj: ČSÚ, data vždy k 31. 12. daného roku podle veřejné databáze

Následující tabulka ukazuje dynamiku růstu populace Roztok v posledních 20 letech. Nejrychleji rostla populace v letech 2005-2009, a to především přistěhovalectvím do nové zástavby Na Solnících.

Na přírůstku se podílelo především přistěhovalectví, ale populace mírně roste i zásluhou přirozeného přírůstku, do obce se stěhují v posledních patnácti letech především mladí lidé.

Tab. č. 2: Pohyb obyvatel města od roku 2000 do konce roku 2019
(uveden vždy celkový součet za pět let od 1.1.roku x do 31.12. roku x+4)

údaje	2000-2004	2005-2009	2010-2014	2015-2019
živě narození	258	549	557	482
zemřelí	237	325	364	357
přirozený přírůstek	19	124	193	125
přistěhovalí	1110	2116	1464	1640
vystěhovalí	621	915	1110	1241
přírůstek stěhováním	489	1201	354	399
celkový přírůstek	508	1325	547	524

Zdroj: ČSÚ, veřejná databáze

Detailní údaje za posledních sedm let naznačují, že přirozený přírůstek se téměř zastavil a obyvatel přibývá pouze migrací. Může jít o přechodný jev, každopádně rozhodující podíl na růstu populace má stále stěhování nových lidí do rozvojových lokalit města.

Tab. č. 3: Pohyb obyvatel města od roku 2015 do konce roku 2021

	2015	2016	2017	2018	2019	2020	2021
Živě narození	105	98	97	89	93	79	75
Zemřelí	85	69	66	75	64	75	72
Přistěhovalí	302	312	336	340	350	405	473
Vystěhovalí	237	232	281	228	263	271	336
Přirozený přírůstek	20	29	31	14	29	4	3
Přírůstek stěhováním	65	80	55	112	87	134	137
Celkový přírůstek	85	109	86	126	116	138	140

Zdroj: ČSÚ, veřejná databáze 2022

2.2 Věková struktura obyvatelstva

Okresy v sousedství Prahy jsou charakteristické vysokým podílem mladých lidí, s průměrným věkem pod 40 let se řadí k vůbec nejmladším v České republice.

V Roztokách – na rozdíl třeba od sousedních Velkých Přílep nebo Horoměřic – nebyl demografický růst tak dramatický, protože Roztoky měly kolem roku 2000 již zhruba 6000 „původních“ obyvatel, zatímco dnes tři a půltisícové Velké Přílepy byly vesnicí se sedmi stovkami lidí.

Proto i průměrný věk nebo index stáří jsou v Roztokách poněkud vyšší než v okrese Praha-západ a zvláště než v tak rychle vyrostlých vesnicích, jako jsou třeba Velké Přílepy, Horoměřice nebo Holubice.

Tab. č. 4: Počet obyvatel města Roztoky a věková struktura

	Počet obyvatel k 31. 12. 2021	Počet obyvatel ve věku		
		0-14 let	15-64 let	65 a více let
Celkem	8611	1809	5269	1533
Muži	4161	900	2633	628
Ženy	4450	909	2636	905

Zdroj: ČSÚ, veřejná databáze 2022

Porovnáme-li věkovou strukturu populace Roztok, okresu Praha-západ a Středočeského kraje při Sčítání lidí, domů a bytů v březnu 2011 a o deset let později, jsou vidět dva trendy. Pokračuje posilování podílu nejmladší věkové skupiny do 14 let, což svědčí a dalším přílivu mladých lidí do území. Zároveň se však posiluje i zastoupení věkové skupiny nad 65 let, které souvisí s prodlužováním věku dožití – a staří lidé se už z území dál nestěhují.

Index stáří přes posilování podílu dětí tak mírně roste, ve Středočeském kraji jako celku bylo při posledním Sčítání již více seniorů než dětí do 14 let.

Průměrný věk k 26. 3. 2021 byl v Roztokách 39,6 roku, v okrese Praha-západ zcela shodný a ve Středočeském kraji 41,6 roku (v České republice byl při Sčítání v roce 2021 průměrný věk 42,7 roku).

Tab. č. 5: Podíl obyvatel obce, okresu a kraje v produktivním věku na celkovém počtu obyvatelstva k 26. 3. 2011 (%)

věk	Roztoky	Okres P-západ	Středočeský kraj
Předproduktivní (0-14 let)	18,4	18,2	15,4
Produktivní (15-64 let)	67,3	69,6	69,8
Poproduktivní (65 a více let)	14,3	12,2	14,8
celkem	100,0	100,0	100,0
Index stáří*/	0,78	0,67	0,96

*Poměr počtu obyvatel ve věku od 65 let proti počtu ve věku 0-14 let

Zdroj: ČSÚ, SLDB 2011

Tab. č. 6: Podíl obyvatel obce, okresu a kraje v produktivním věku na celkovém počtu obyvatelstva k 26. 3. 2021 (%)

věk	Roztoky	Okres P-západ	Středočeský kraj
Předproduktivní (0-14 let)	21,0	20,6	17,9
Produktivní (15-64 let)	62,0	63,4	63,3
Poproduktivní (65 a více let)	17,0	16,0	18,8
celkem	100,0	100,0	100,0
Index stáří*/	0,81	0,78	1,05
Průměrný věk	39,6	39,6	41,6

*Poměr počtu obyvatel ve věku od 65 let proti počtu ve věku 0-14 let

Zdroj: ČSÚ, SLDB 2021

2.3 Vzdělání

Ve srovnání s krajským a zejména republikovým průměrem je v Roztokách, podobně jako v okrese Praha-západ nebo v Praze, výrazně vyšší podíl vysokoškolsky vzdělaných obyvatel a méně lidí s nižším vzděláním.

Tab. č. 7: Srovnání vzdělanostní struktury obyvatel ve věku od 15 let (%)

	Bez vzd. + základní	vyučen	Mat. + VOŠ	VŠ
Roztoky	9,9	15,3	33,5	36,2
Okres Praha-západ	10,8	22,1	34,8	27,9
Praha	8,1	17,0	35,1	33,7
Středoč. kraj	12,7	30,5	34,3	16,9
ČR	13,2	31,0	32,5	17,6

Zdroj: ČSÚ – SLDB 2021, dopočty v řádcích do 100 % - nezjištěno)

2. 4 Sňatky, rozvody a potraty

Z dat veřejné databáze (po zprůměrování výsledků za posledních pět let a při přepočtu na „střední“ počet obyvatel v tomto období 8400) je vidět, že roztocká populace se od průměru Středočeského kraje liší nižším počtem sňatků (pro porovnání byl zvolen „normální, předcovidový“ rok 2019). Asi se mladí už nežení a nevdávají.

Tab. č. 8: Sňatky, rozvody, potraty v Roztokách v letech 2015-2021

	2015	2016	2017	2018	2019	2020	2021	průměr
Sňatky	30	38	25	46	32	30	31	33,1
Rozvody	25	25	17	20	20	10	21	19,7
Potraty	21	33	14	16	26	20	17	21,0

Zdroj: ČSÚ 2021

Tab. č. 9: Sňatky, rozvody, potraty v roce 2019 na 1000 obyvatel

	Roztoky (2019)	Roztoky (prům. 2015-2019)	Praha-západ	Středočeský kraj
Sňatky	3,70	4,07	4,49	4,96
Rozvody	2,31	2,55	2,71	2,44
Potraty	3,01	2,62	2,42	2,89

Zdroj: ČSÚ 2020

3. MÍSTNÍ EKONOMIKA

3.1 Hospodářský vývoj

Roztoky byly od středověku zemědělskou osadou, soustředěnou kolem poplužního dvora příslušejícího k zámku. Zásadní změnu přinesla výstavba železnice v polovině 19. století. Roztoky jako jedna ze zastávek na trase Severní dráhy Praha - Podmokly – Drážďany získaly výborné spojení s Prahou i rychle rostoucími městy na severu. Staly se výletním místem pro Pražany a mnozí v nich začali i trvale bydlet v nově stavěných reprezentativních vilách.

Rozvoj obce (a po roce 1893 městyse) je spojen s jménem starosty Vošahlíka, který s přestávkami stál v čele obce přes třicet let. Rychle se objevily první průmyslové firmy (olejna, továrna na umělá hnojiva, Wohankova čistírna řepného semene, továrna Oesinger na extrakty z barevných dřev, Felklova firma na výrobu globusů aj.), přibývá hospod a různých živností.

Důležitou stavbou pro další vývoj městyse byla roztocká serpentina, která byla vybudována během jediného roku v roce 1890. Dolní obec získala kvalitní cestu nahoru a začala se na náhorní planině. Mimořádně rychle, během dvou desetiletí předválečné republiky, vyrostlo čtyřtisícové město. A dalších více než tisíc obyvatel měl samostatný Žalov.

Po druhé světové válce se stala symbolem Roztok penicilínka. Prestižní a ve své době ojedinělý podnik, který zaměstnával několik set místních obyvatel. Stagnaci města v sedmdesátých a osmdesátých letech ukončila přeměna společnosti po roce 1990 a zejména pak rozvoj služeb i drobných podniků.

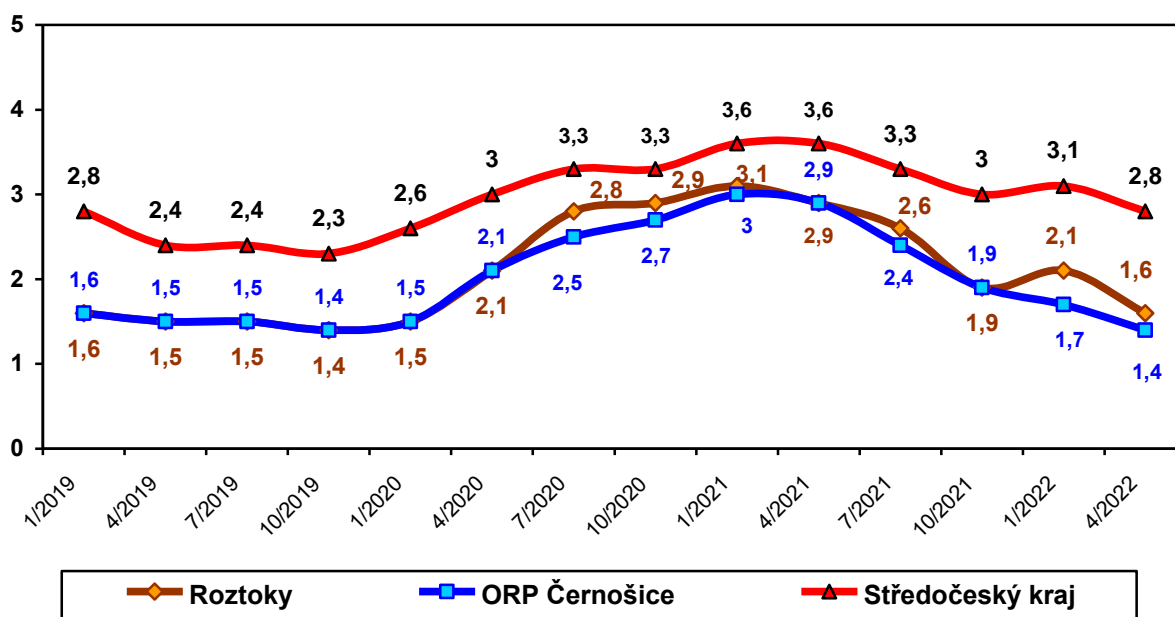
Velká většina lidí přesto dojíždí za prací především do Prahy, největšími místními zaměstnavateli jsou VUAB Pharma, a.s., a nově Vědeckotechnický park v k.ú. Žalov – a základní škola.

3.2 Pracovní síly a nezaměstnanost

Ve struktuře ekonomicky aktivního obyvatelstva se Praha a její blízké okolí od zbytku republiky trvale odlišují vyšším podílem zaměstnavatelů a OSVČ.

Nezaměstnanost vykazuje Ministerstvo práce a sociálních věcí ČR od roku 2014 jako „podíl nezaměstnaných osob“, což jsou dosažitelní uchazeči ve věku 15-64 let proti počtu celé populace ve stejném věkovém rozmezí. Vedle toho vykazuje ČSÚ „obecnou míru nezaměstnanosti“ podle mezinárodních norem ILO (podíl nezaměstnaných na celkové pracovní síle), tyto údaje se zakládají na výběrovém šetření pracovních sil a nejsou tudíž k dispozici po obcích.

Graf č. 3: Podíl nezaměstnaných osob v období 2019-2022 (v %)



Zdroj: MPSV 2022

3.3 Podnikatelské subjekty

K 31.12. 2013 bylo podle ČSÚ registrováno v Roztokách téměř 1700 podnikatelských subjektů. Do konce roku 2021 jejich počet vzrostl zhruba o polovinu. Aktivitu z nich vykazuje asi 60 %.

Tab. č. 10: Podnikatelské subjekty dle typu subjektu k 31. 12. uvedeného roku

Typ subjektu	2019		2020		2021	
	Celkem	Aktivní	Celkem	Aktivní	Celkem	Aktivní
Fyzické osoby	2052	1248	2052	1294	2093	1283
FO podle živn. zákona	1894	1132	1898	1179	1939	1174
FO podle jiného zákona	109	91	107	90	106	84
Zemědělství podnikatelé	10	7	10	6	10	6
Právnícké osoby	592	332	600	347	596	359
Obchodní společnosti	394	285	397	302	395	316
Družstevní organizace	3	2	3	1	3	0
Akciové společnosti	19	17	20	18	20	18
Celkem	2644	1580	2652	1641	2689	1642

Zdroj: ČSÚ, Veřejná databáze 2022, dopočty nezjištěno

Největší zastoupení mezi podnikatelskými subjekty mají profesní, vědecké a technické činnosti a podnikatelé působí v oblasti obchodu a oprav motorových vozidel a v průmyslu.

Tabulka č. 11: Hospodářská činnost
– počet podnikatelských subjektů podle odvětví – k 31. 12. uvedeného roku

Odvětví	2019		2020		2021	
	Celk.	Akt.	Celk.	Akt.	Celk.	Akt.
Profesní, vědecké a technické činnosti	511	343	510	348	511	340
Velkoobchod a maloobchod, opravy vozidel	567	309	527	311	494	287
Průmysl celkem	308	210	310	213	327	218
Informační a komunikační činnosti	157	108	164	116	173	127
Stavebnictví	187	121	183	118	187	119
Ubytování, stravování a pohostinství	93	54	97	60	102	62
Činnosti v oblasti nemovitostí	158	60	156	62	156	60
Vzdělávání	77	48	81	54	90	56
Kulturní, zábavní a rekreační činnosti	75	49	78	53	81	56
Doprava a skladování	66	45	69	53	75	52
Zdravotní a sociální péče	52	43	53	44	54	45
Administrativní a podpůrné činnosti	66	38	72	45	75	44
Zemědělství, rybníkářství, lesnictví	45	31	45	28	45	27
Peněžnictví a pojišťovnictví	6	4	8	6	8	6
Veřejná správa a obrana, pov. soc. zabezp.	2	2	2	2	2	2
Ostatní činnosti	219	101	223	105	228	109
Počet podnikatelských subjektů celkem	2644	1560	2652	1641	2689	1642

Zdroj: ČSÚ, Veřejná databáze 2022

3.4 Využití půdy

Zemědělská půda tvoří jen necelou polovinu katastru, což je jev v okolí Prahy poměrně nezvyklý, podobně jako relativně velký podíl zahrad a lesů. Podíl vodních ploch je tvořen částí toku Vltavy a Únětického potoka.

Tab. č. 12: Výměry zemědělské a nezemědělské půdy (k 31. 12. 2013 a 31. 12. 2021)

Druh	2013		2021	
	v ha	%	v ha	%
Celková výměra pozemku	819	100,0	813	100,0
Zemědělská půda	398	48,6	391	48,1
Zahrady	111	13,6	115	14,1
Trvalé travní porosty	41	5,0	41	5,0
Orná půda	209	25,6	199	24,5
Ovocné sady	36	4,4	36	4,4
Nezemědělská půda	421	51,4	422	51,9
Vodní plochy	44	5,4	43	5,3
Ostatní plochy	187	22,8	188	23,1
Lesní půda	132	16,1	132	16,2
Zastavěné plochy	58	7,1	59	7,3

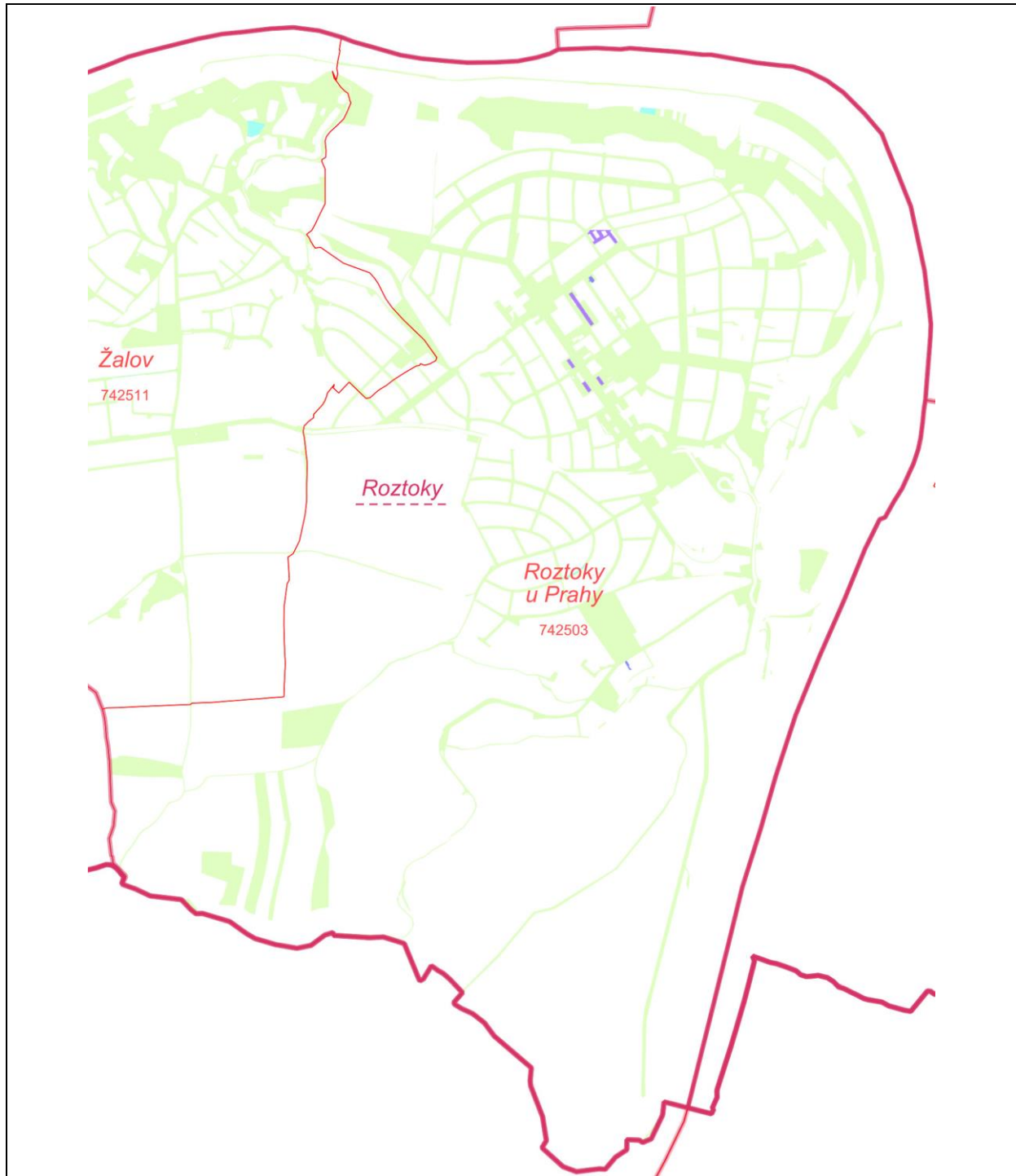
Zdroj: ČSÚ, Veřejná databáze 2022

3. 5 Majetek města

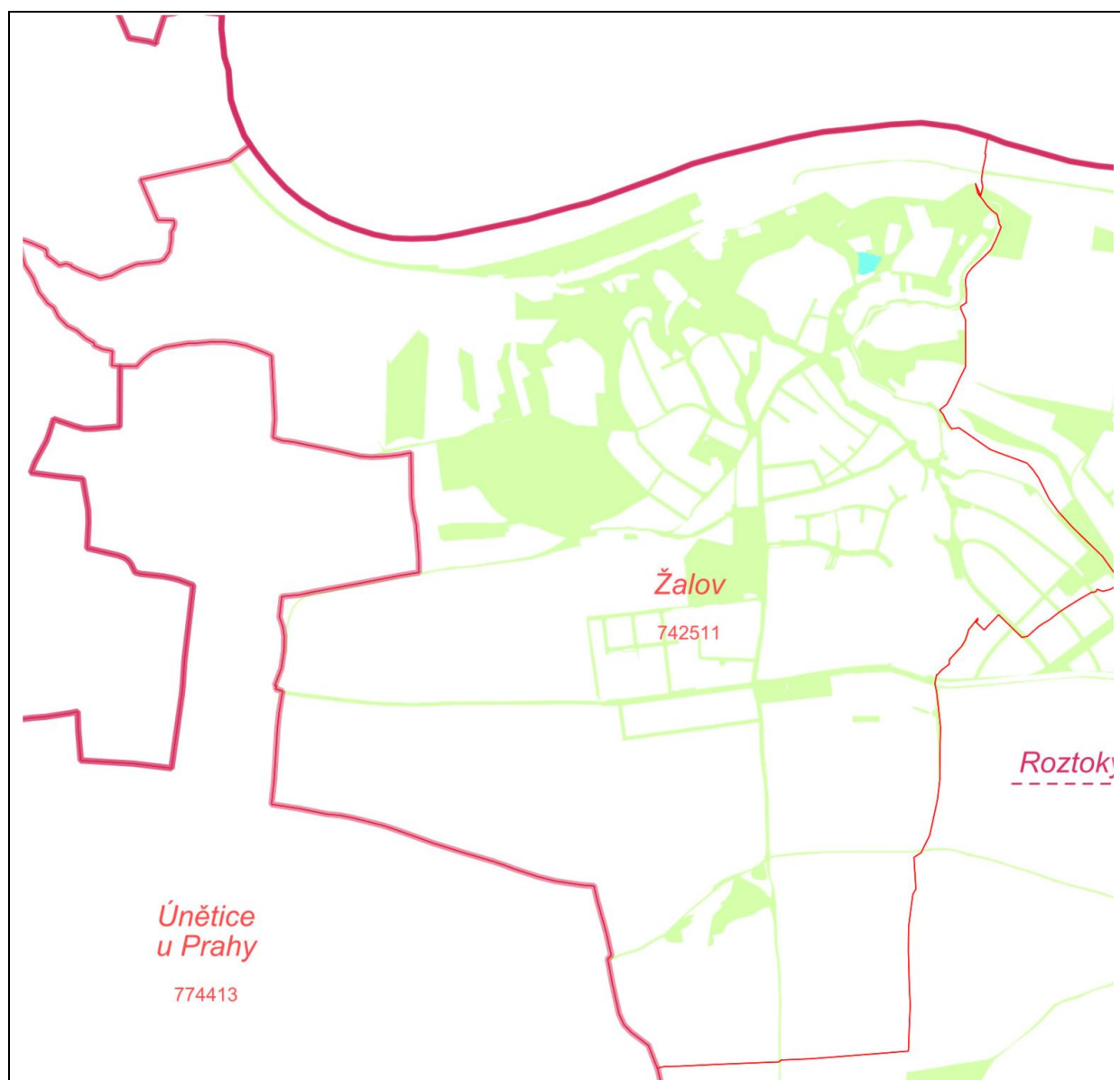
Vlastnictví pozemků

Město má velmi omezený pozemkový fond. Významnou část katastru města (zejména k. ú. Roztoky u Prahy) tvoří restituce. Část těchto restitučních pozemků zůstala v majetku restituentů (pozemky příslušející k zámku a statku včetně Roztockého háje), část byla jiným restituentem prodána, většinu těchto pozemků vlastní nyní firma Ekospol, a.s.

Pozemky ve vlastnictví města – k. ú. Roztoky u Prahy



Pozemky ve vlastnictví města – k. ú. Žalov



Zdroj: MÚ Roztoky 2021 (zeleně vyznačeno vlastnictví města, fialově ve spoluvlastnictví města)

Minoritní vlastnictví pozemků městem je také jednou z příčin, proč v ani v jednom katastrálním území nebyly dosud zahájeny komplexní pozemkové úpravy. Pro jejich zahájení je potřebný souhlas vlastníků alespoň 50 % zemědělské půdy, přičemž město vlastní v k. ú. Roztoky u Prahy z celkové výměry zemědělské půdy jen asi 9 % (třetinu vlastní Ekospol, a.s.), v katastrálním území Žalov je vlastnický podíl města ještě menší.

Město má ve vlastnictví také jen nepatrné volné plochy v intravilánu města, většinu pozemků města tvoří zde komunikace a plochy související s veřejnými stavbami (školská zařízení, městský úřad a DPS). Problémem jsou i nedořešené majetkové vztahy k pozemkům, které slouží pro veřejný účel (zejména pod komunikacemi), které město postupně vypořádává.

Byty a nebytové prostory v majetku města

Ve vlastnictví města je v současné době 66 bytových jednotek (plus jedno přístřeší) včetně 26 bytů v Domě s pečovatelskou službou.

Část ze zbylých 41 bytů je v samostatných domech, které jsou majetkem města (Nádražní čp. 21, Nádražní čp. 22, Tiché údolí čp. 110 a Jungmannova čp. 286), další skupina bytů je umístěna v půdních vestavbách vybudovaných v polovině devadesátých let v podstřešních prostorách činžovních domů v ulicích Braunerova a Masarykova, zbytek je lokalizován v různých bytových domech.

Byty ve školách již nejsou, v Zaorálkově ulici byl zrušen z důvodu výstavby školní třídy a na Školním náměstí je škola využívá jako sklad a dílnu školníka. Vila čp. 125, kde byly původně také čtyři byty, je po dokončení rekonstrukce využita zčásti jako mateřská škola, zčásti jako soukromá základní škola.

Domy čp. 21, čp. 22 a čp. 286 jsou postupně rekonstruovány stejně jako čtyři byty ve vile čp. 110, kde se město snaží před celkovou obnovou vily zlepšit podmínky bydlení pro nájemníky. Zřízena byla nová plynová kotelna, nové náhradní vedení elektřiny, nová provizorní vodoinstalace. Žádný byt v majetku města již není vytápěn pevnými palivy.

Jako sociální byty slouží pět bytových jednotek v domě v Jungmannově ul. čp. 286.

Kromě bytového fondu disponuje město nebytovým fondem, spravuje celkem 19 provozoven (tři z toho nejsou obsazené), ostatní nebytové prostory jsou v rukou organizací s právní subjektivitou.

3. 6 Rozpočet města

Hlavním zdrojem příjmů města jsou sdílené daně – daňové příjmy tvoří cca 70 % všech příjmů a vcelku pravidelně v posledních deseti letech rostou, jejich objem se za deset let nominálně zhruba zdvojnásobil. Výjimkou je rok 2020, kdy se projevil celkový pokles ekonomiky. Proměnlivá je výše dotací, které s podací městu získat. Z ostatních příjmů jsou nejvýznamnější poplatky za vodné a stočné a platby z pronájmů bytových a nebytových prostor.

Největší podíl investic směřoval v uplynulých letech do školství – v letech 2015-2019 se výdaje do škol podílely na celkových výdajích téměř třetinou a v roce 2020 zahájilo město největší investici od roku 1990 – výstavbu nové základní školy v prostoru Za cihelnou v Žalově za cca 200 mil. Kč. Na tuto investici si město vzalo 100milionový úvěr s desetiletou splatností a druhý desetiletý úvěr cca 45 mil. korun na nákup pozemku souvisejícího s touto investicí od soukromého vlastníka.

Další významné investice směřovaly v posledních deseti letech do místních komunikací a chodníků a do obnovy bytového fondu města (především do rekonstrukce památkově chráněné vily čp. 125). Zhruba 15 % výdajů města tvoří náklady na chod městského úřadu a samosprávu.

Tab. č. 13: Příjmy města Roztoky za roky 2015-2021 (v mil. Kč)

Rok	2015	2016	2017	2018	2019	2020	2021
Celkové příjmy	145,091	136,652	142,884	210,989	194,311	300,741	278,678
.- daň z příjmu FO ze závislé činnosti	16,354	20,357	23,560	25,965	31,388	30,186	22,837
.- daň z příjmů FO ze sam. výd. čin. a kap.	2,705	3,110	0,641	0,704	0,851	0,484	1,475
- daň z příjmů FO z kapitálových výnosů	2,078	2,145	2,160	2,458	2,872	2,953	3,842
.- daň z příjmu PO	19,277	22,175	23,011	22,930	26,741	22,112	32,270
.- daň z příjmu PO za obec	5,082	4,062	4,172	3,978	4,261	4,506	5,151
.- daň z přidané hodnoty	38,295	40,592	46,614	57,825	60,176	60,577	72,127
.- poplatky za likvidaci komun. odpadu	3,813	4,487	4,679	4,538	4,578	4,970	6,040
.- daň z nemovitosti	2,917	2,978	3,024	2,966	3,131	3,038	3,026
Správní poplatky	0,265	0,311	0,410	0,448	0,347	0,256	0,290
Ostatní poplatky	2,598	1,530	1,147	1,037	1,515	1,959	1,718
Daňové příjmy celkem	93,384	101,847	109,418	122,849	135,860	131,040	148,758
Transfery a dotace	10,770	8,274	10,108	19,780	16,382	31,281	72,391
Ostatní příjmy	24,213	26,531	23,358	24,352	26,682	32,778	28,458
Disponibilní zůstatek na účtech/úvěr 2020,2021	16,724			44,008	15,207	105,642	29,071

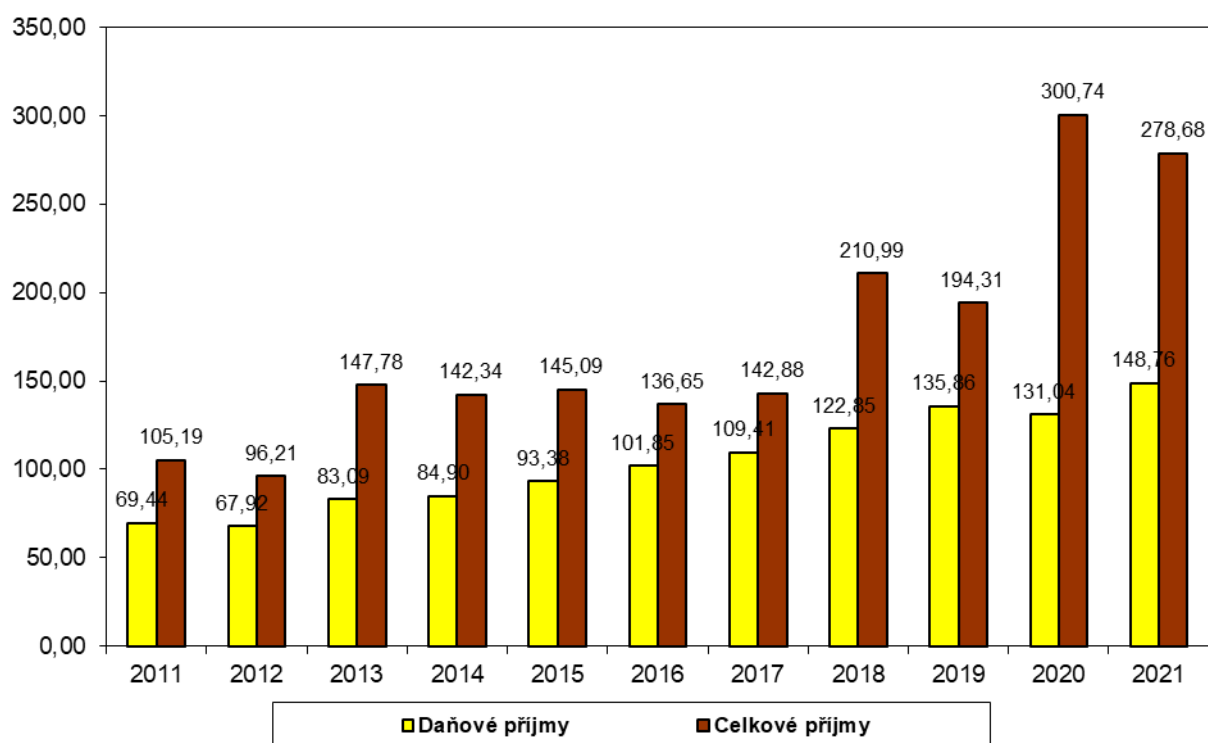
Zdroj: MěÚ, závěrečné účty města, roky 2019-2021 z čerpání po 12. měsíci daného roku

Tab. č. 14: Vybrané výdaje města Roztoky v letech 2015-2021 (v mil. Kč)

Rok	2015	2016	2017	2018	2019	2020	2021
Provozní výdaje	86,972	92,836	95,381	107,055	111,079	121,272	128,401
Investiční výdaje (2018, 2020,2021 vč. poz. ZŠ)	58,119	19,562	37,508	103,934	83,232	179,469	150,277
Výdaje celkem	145,091	112,398	132,890	210,989	194,311	300,741	278,678
z toho:							
- doprava (vč. komunikací a ROPID)	43,360	12,287	13,750	22,008	9,332	20,968	28,283
- pitná voda	6,148	1,642	1,446	10,093	9,779	2,396	2,479
- odvádění a čištění odp. vod + ČOV	6,301	1,339	1,740	3,287	5,222	7,576	4,855
- mateřské školy	5,209	5,022	17,275	27,803	18,761	13,936	8,633
- základní škola	17,121	13,030	17,845	58,452	55,187	95,433	110,248
- ZUŠ	0,546	2,140	0,848	1,053	0,540	0,511	0,796
- kultura, knih., Odráz, památky, granty	2,911	4,203	4,872	6,600	6,327	5,365	5,717
- zájm. činnost (mimo kult.) + dětská hřiště	0,947	1,242	1,146	2,325	1,028	4,890	1,522
- byty a nebyty	3,971	8,577	9,249	15,360	19,213	26,729	8,585
- veřejné osvětlení	0,426	0,828	0,000	0,000	0,066	0,000	0,000
- územní plánování	0,380	1,249	0,823	0,507	0,455	0,274	0,301
- odpady	4,397	3,842	3,896	4,242	4,446	4,506	6,613
- komunální služby a územní rozvoj	14,517	17,294	14,218	14,565	17,105	60,885	48,087
- bezpečnost + požární ochrana	6,092	6,551	7,400	7,099	7,940	16,331	8,890
- vzhled obce, zeleň, ekologie	1,178	1,085	0,759	0,690	1,139	1,136	1,441
- zastupitelstva obcí + volby	2,476	2,731	2,858	2,747	2,836	4,156	3,626
- samospráva vč. rezervy rozpočtu	20,180	22,146	25,252	27,990	25,635	26,730	26,919
- platby daní a poplatků SR	7,448	5,787	6,324	1,380	5,728	5,011	8,586
- ostatní výdaje	1,483	1,403	3,189	4,788	3,572	3,908	3,098

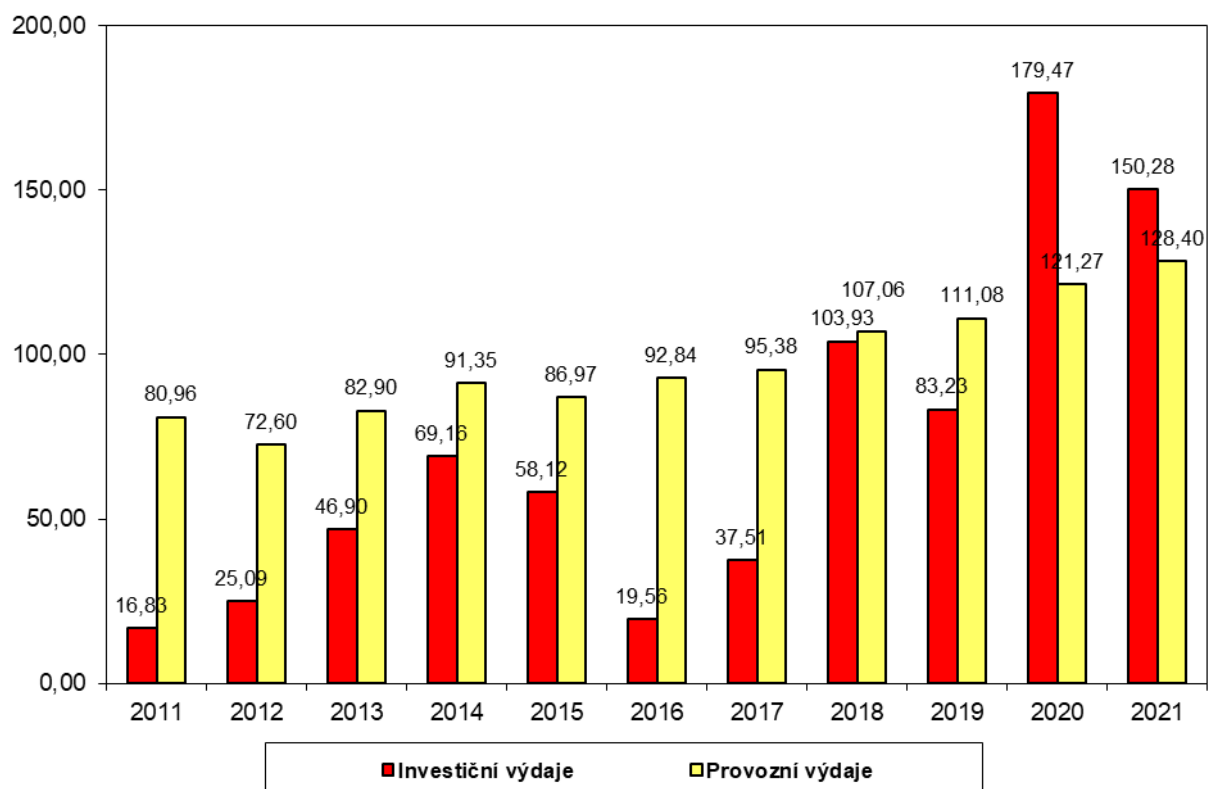
Zdroj: MěÚ, závěrečné účty města, roky 2019-2021 z čerpání po 12. měsíci daného roku

Graf č. 4: Vývoj celkových a daňových příjmů v letech 2011–2021 (mil. Kč)



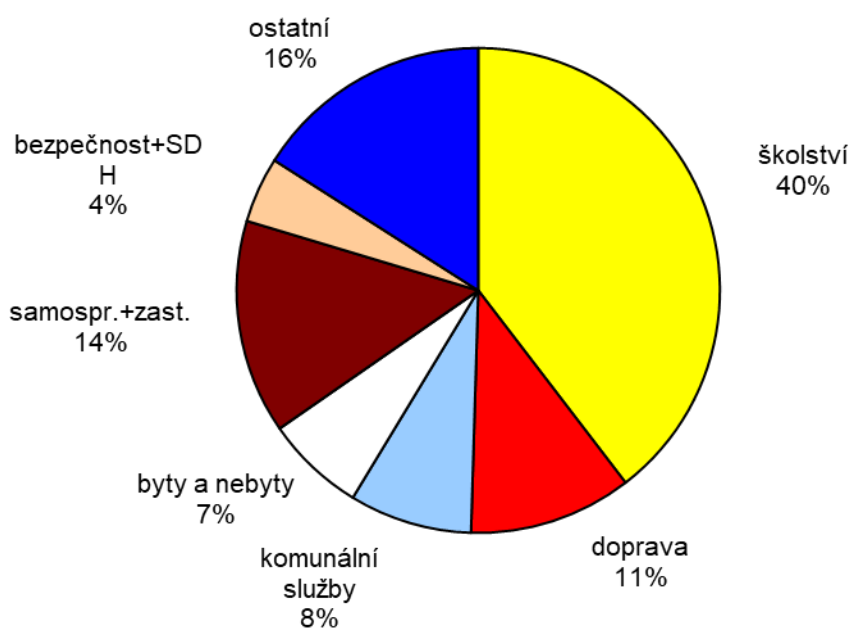
Zdroj: MěÚ

Graf č. 5: Vývoj investičních a provozních výdajů v letech 2011–2021 (mil. Kč)



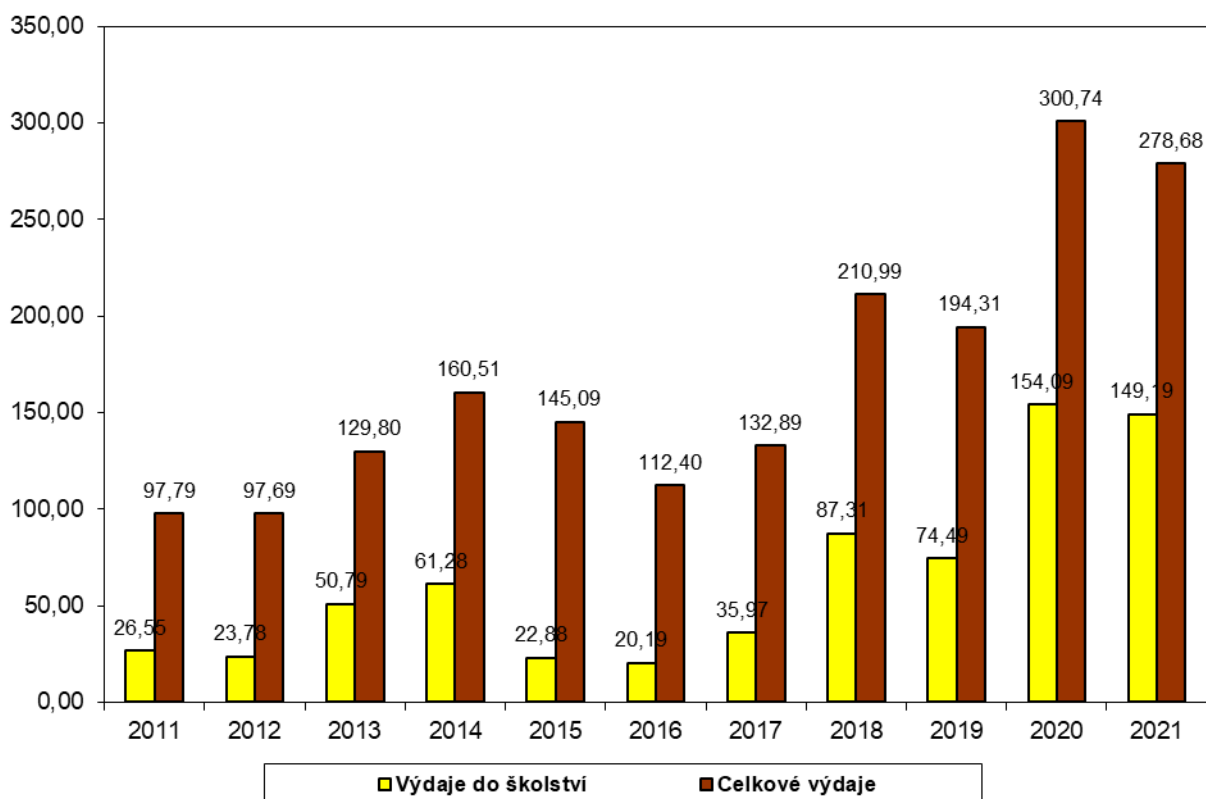
Zdroj: MěÚ

Graf č. 6: Podíl výdajů do hlavních oblastí za období 2015–2021



Zdroj: MěÚ, do školství je započten nákup pozemků (odečteno z komunálních služeb)

Graf č. 7: Výdaje do školství a celkové výdaje v letech 2011–2021 (mil. Kč)



Zdroj: MěÚ, v roce 2018-2021 zahrnuty do výdajů na školství i ceny pozemků

4. DOMÁCNOSTI A BYDLENÍ

Domovní fond dle SLDB 2011 tvořilo 1958 domů, velká většina (1772) trvale obydlených. V roce 2021 stoupl počet domů na 2249, „obydlenost“ se nezjišťovala.

Domy jsou většinou v soukromém vlastnictví, pouze asi 7 % byla buď v držení spoluvlastníků, obce anebo v kombinovaném vlastnictví.

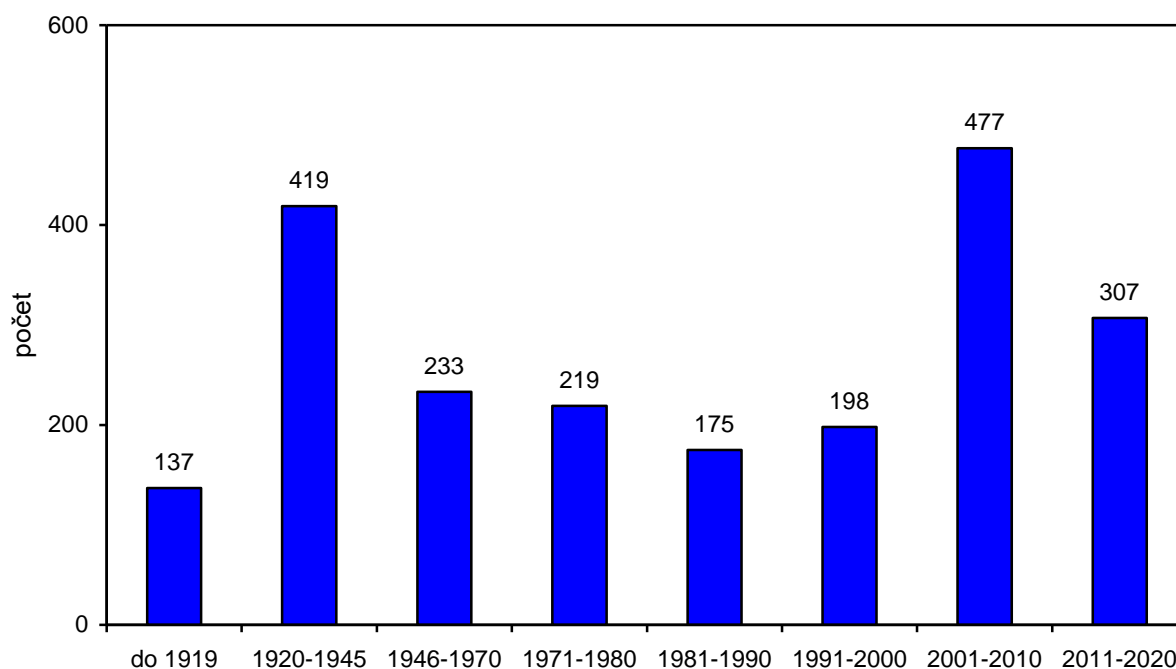
Tab. č. 15: Základní údaje o domovním fondu v roce 2011 a 2021

Členění	2011	2021
Domy celkem	1958	2249
Trvale obydlené domy celkem	1772	
Trvale obydlené rodinné domy	1610	
Trvale obydlené bytové domy	142	
Ostatní obydlené budovy	20	
Obydlené domy ve vlastnictví soukromých osob	1589	2050
Obydlené domy ve vlastnictví obce nebo státu	18	19
Bytová družstva	10	0
Jiná právnická osoba	x	33
Spoluvlastnictví vlastníků, kombinace vlastníků	105	135

Zdroj: ČSÚ - SLDB 2011 (vlastnictví zbylých obydlených domů nezjištěno)

Roztoky mají relativně „mladý“ domovní fond, podle údaje z roku 2021 asi 40 % domů bylo postaveno po roce 1990. Po dokončení výstavby v lokalitách Nádražní a Panenská II se bude podíl těchto „nových“ domů zřejmě blížit polovině.

Graf č. 8: Počet obydlených domů podle doby výstavby



Zdroj: ČSÚ – SLDB 2021

Obydlených bytů je v Roztokách podle sčítání v roce 2011 přes 3000. Neobydlených bylo zjištěno skoro 10 % z celkového počtu. Je to sice přes 300 bytů, ale v porovnání se Středočeským krajem je to relativně málo, v kraji je neobydlených bytů zhruba 20 %.

Asi 60 % obydlých bytů bylo v rodinných domech, téměř celý zbytek v bytových domech. Výstavbou nových bytových domů v lokalitě Panenská II se poměr postupně vyrovnává.

V současnosti se počet bytů pohybuje kolem 3500, od roku 2011 jich přibylo přes 400.

Tab. č. 16: Dokončené byty

Rok	Byty celkem	v rodinných domech	v bytových domech	adaptace nebytů apod.
2011	17	17	-	-
2012	90	44	46	-
2013	27	25	-	2
2014	24	23	-	1
2015	14	14	-	-
2016	21	21	-	-
2017	33	32	-	1
2018	64	55	9	-
2019	42	40	-	-
2020	13	8	-	-
2021	101	8	92	-

Zdroj: ČSÚ 2022, dopočty - neuvedeno

5. ÚZEMNÍ PLÁN A ROZVOJ OBCE

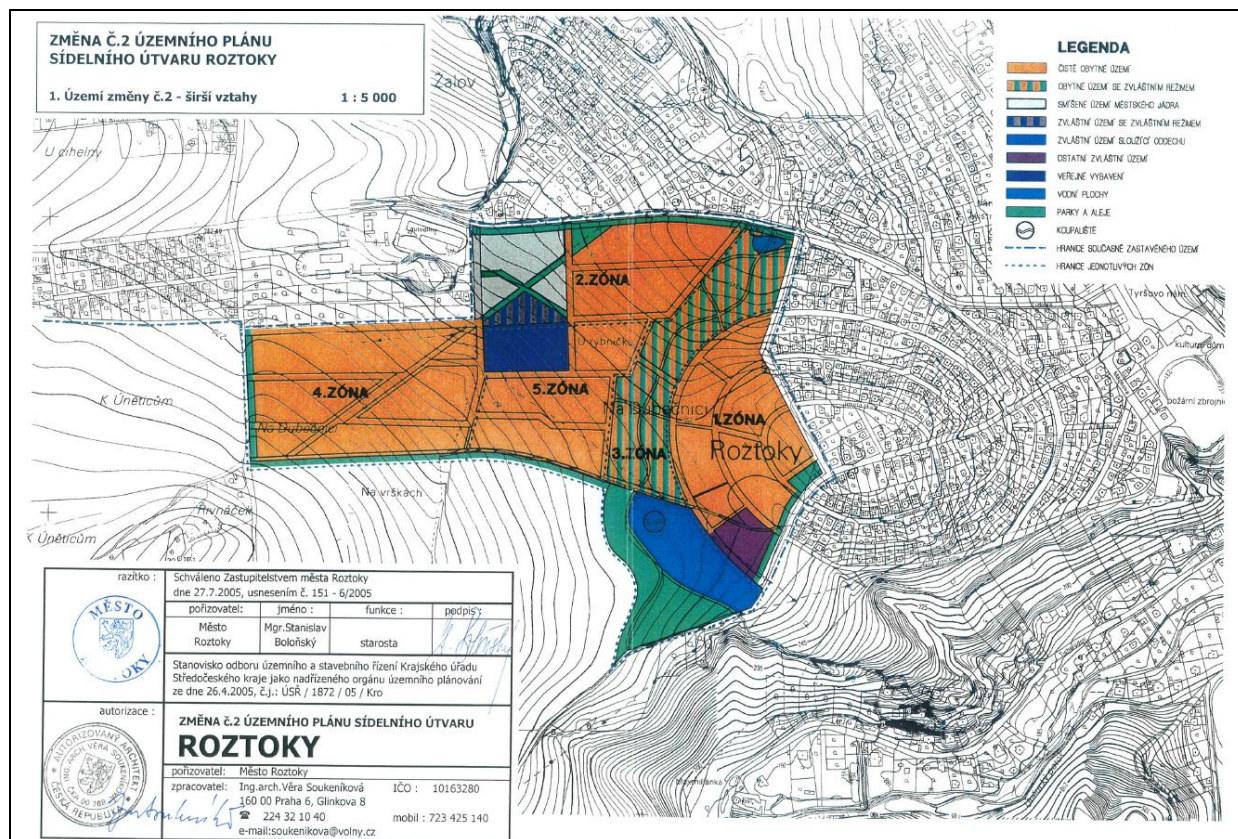
5.1 Územní plán města z roku 1995

Územní plán sídelního útvaru Roztoky (ÚPnSÚ) byl schválen zastupitelstvem obce 7. 9. 1995 jako obecně závazná vyhláška č. 6/1995.

Od té doby proběhly dvě dílčí změny územního plánu:

Změna č. 1, schválena 31. 1. 2001, s účinností od 24. 3. 2001,

Změna č. 2, schválena 27. 7. 2005, s účinností od 16. 8. 2005 (jde o změnu změny č. 1)

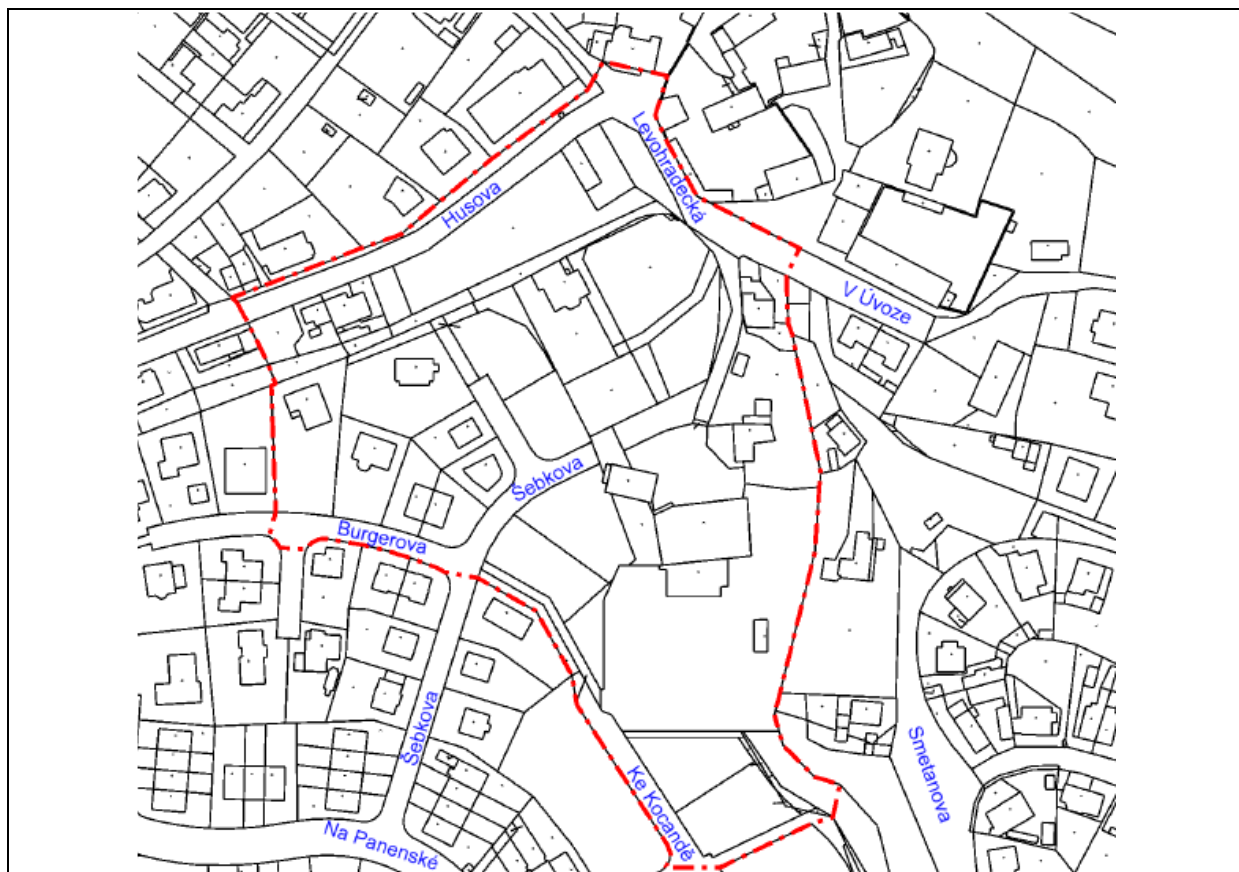


Pořizování změny č. 3 bylo zahájeno v roce 2006 a bylo přerušeno ve fázi průzkumů a rozborů.

O pořízení změny č. 4 ÚPSÚ rozhodlo zastupitelstvo města Roztoky na svém jednání dne 29. 1. 2014. Změna č. 4 byla schválena 27. 9. 2017 s účinností od 26. 10. 2017.

Předmětem změny č. 4 ÚPSÚ je:

- ♣ zpracování sítě místních komunikací dle skutečného stavu v řešeném území;
- ♣ zpřesnění vymezení ploch zeleně, služeb a bydlení v oblasti kolem sportovního tenisového areálu na základě skutečného stavu v území;
- ♣ vymezení veřejných prostranství a veřejně prospěšných staveb v úsecích potřebných pěších komunikací, tj. v propojení Levohradecká – Šebkova a Šebkova – Ke Kocandě;
- ♣ aktualizace vymezení zastavěného území v celém území města Roztoky podle stavu k datu 30. 6. 2014.



Rada města vyhlásila v prosinci 2006 v souladu s tehdy platným zákonem č. 50/1976 Sb. stavební uzávěru na všechny rozvojové lokality města. V návaznosti na tuto stavební uzávěru bylo třeba pořizovat pro jednotlivá rozvojová území regulační plány (RP).

RP Panenská II (na mapě na následující straně lokalita č. 1)

Regulační plán byl schválen zastupitelstvem města (ZM) 31. 3. 2010. Změna regulačního plánu č. 1 byla iniciována investorem zástavby (původní záměr zástavby převážně bytovými domy byl nahrazen zástavbou většinou rodinnými domy). Změna RP č. 1 byla schválena ZM 20. 12. 2017.

RP Tiché údolí (lokalita č. 3)

První pokus o vydání RP byl neúspěšný (zrušen z důvodu procesní chyby). Nový RP byl schválen již podle stavebního zákona č. 183/2006 Sb. ZM 22. 2. 2017..

RP Dubečnice (lokalita č. 2)

Regulační plán byl zpracován na základě předchozí studie a schválen ZM 21. 9. 2016. Jeho vydání znemožnilo realizovat nepřiměřenou zástavbu projektovanou vlastníkem pozemku.

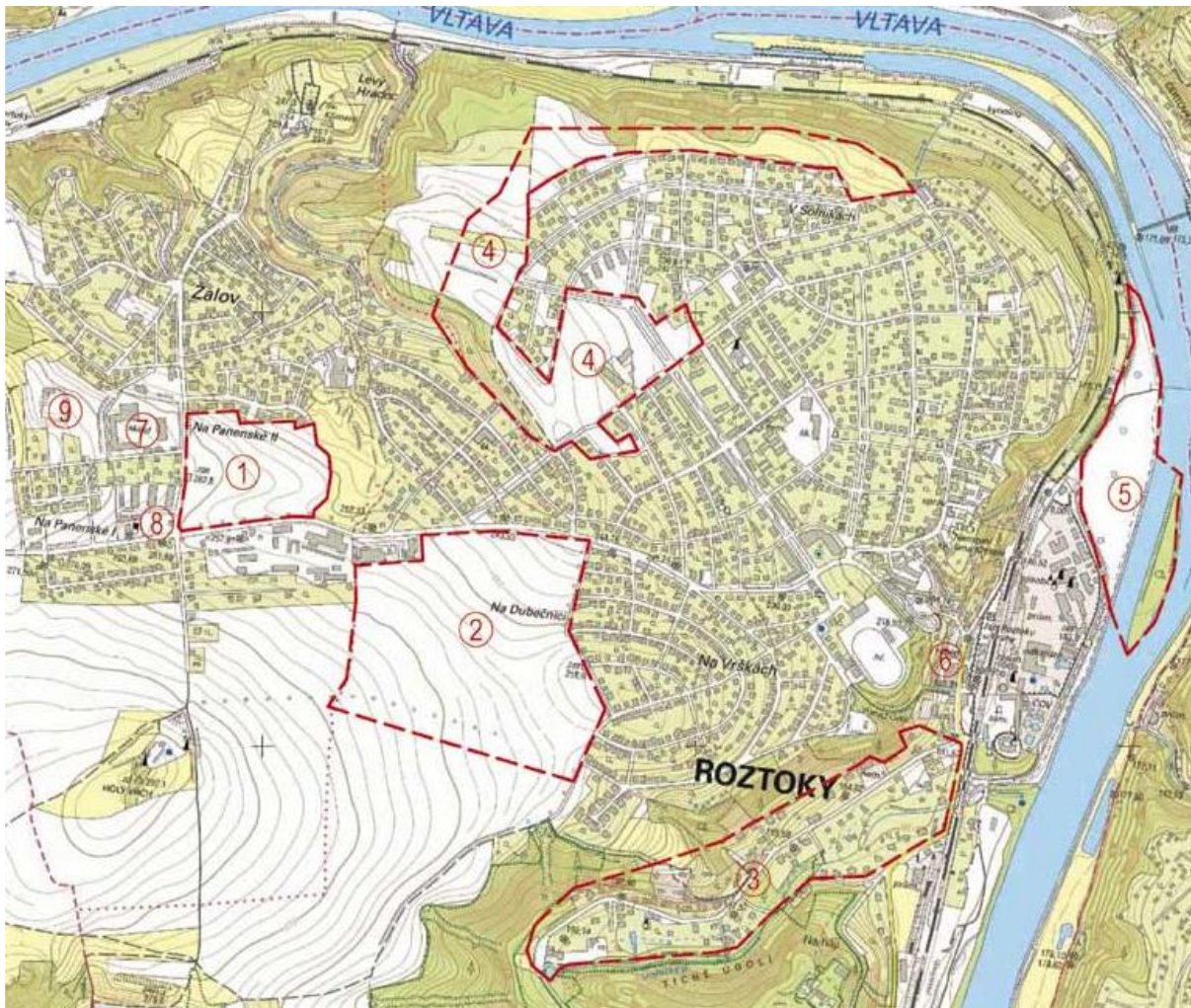
RP Horní Žalov (lokality č. 7, 8 a 9)

Regulační plán vydán ZM 26. 9. 2018. Z lokality bylo vyňato území ve vlastnictví developera Trigema Projekt Žalov s.r.o.

RP Solníky (lokalita č. 4)

Zpracován návrh zadání RP.

V lokalitě U přívozu (na mapě č. 5) je zpracována územní studie. Na zástavbu území č. 6 (Nádražní) byla uzavřena smlouva mezi městem a developerem Nádražní 23 s.r.o.



5.2 Zpracování nového územního plánu

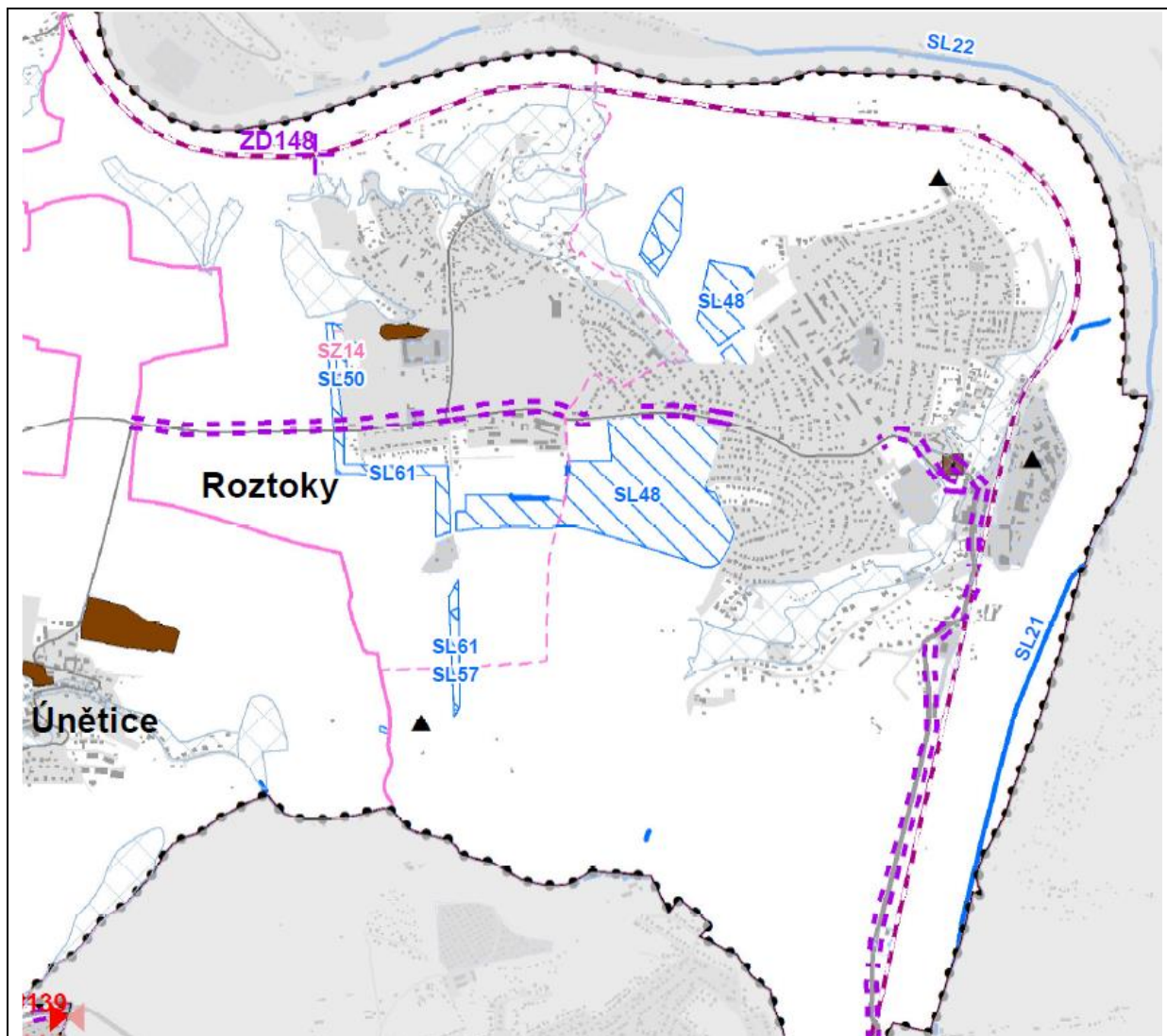
Výchozí situaci na počátku procesu tvorby nového územního plánu charakterizují dobře územně analytické podklady ORP Černošice..

Ve výkresu limitů je hlavním ohrožením města doprava. Problémová je prakticky celá trasa silnice II/242, která je hlavní silnicí procházející celým městem. Její kapacita je nedostatečná, kvalita velmi špatná. Úzkým dopravním hrdlem je roztocká serpentina.

Výkres limitů dále registruje staré ekologické zátěže (bývalá skládka Holý vrch, areál VUAB Pharma a skládka pod Třebízského ulicí) a sesuvné území žalovského zemníku. Výkres nezaznamenává další problém – odvodnění dešťových vod. Kritická je situace zejména v k.ú. Žalov, kde byla již předválečnou výstavbou zablokována přirozená vodoteč z prostoru Dubečnice, a výrazné zvýšení podílu zpevněných ploch v lokalitách Panenská I a II zvyšuje riziko povodňových stavů na Žalovském potoce i ve vodoteči k žalovské železniční zastávce.

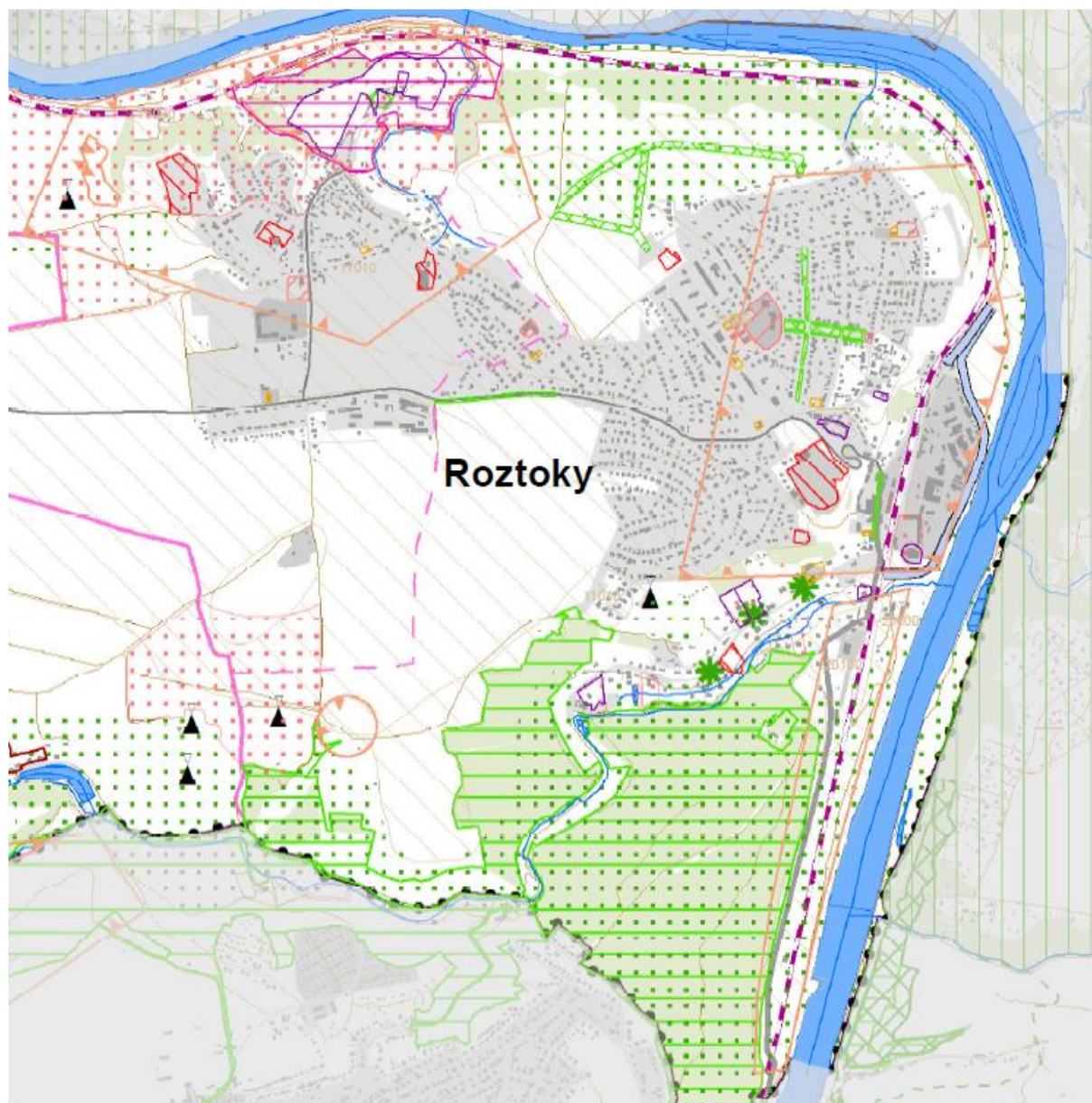
Výkres technické infrastruktury vyznačuje hlavní zdroje a vedení elektrické energie, plynu, vody a komunikačních sítí. Jsou podrobněji popsány v kapitole Technická infrastruktura.

Výkres hodnot je na území v sousedství Prahy nezvykle pestrý a bohatý. Velká část katastrálních území Roztoky u Prahy a Žalov je místem častých archeologických nálezů z různých období osídlení, v k.ú. Žalov se nachází Národní kulturní památka Levý Hradec, řada dalších objektů je památkově chráněna. Přírodní rezervací je více než stohektarová plocha Roztockého háje, v Tichém údolí jsou dva památné stromy. V platném územním plánu jsou vyznačeny další lokální biokoridory.





Technická infrastruktura	
●	elektronické komunikační zařízení
□	ochranné pásmo elektronického komunikačního zařízení
■	vodojem
▲	čerpací stanice vodovodu
▲	úpravna vody
●	ČOV
■	čerpací stanice kanalizace
▲	elektrická stanice - napětí 22 kV
▲	elektrická stanice - napětí 110 kV
□	ochranné pásmo elektrické stanice
▲	technologický objekt na plynovodu
—	vodovod
—	kanalizace
—	komunikační vedení
—	radiové směrové spoje
□	1. třída ochrany dle BPEJ
●	památný strom
—	osa nadregionálního biokoridoru
□	významný krajinný prvek registrovaný
□	regionální ÚSES
□	nadregionální ÚSES
□	OP nadregionálního biokoridoru
□	přírodní park
□	evropsky významná lokalita
□	zvláště chráněné území
□	ochranné pásmo zvláště chráněného území
□	CHKO Český Kras
□	CHKO Český Kras - 1. zóna
□	CHKO Český Kras - 2. zóna
□	CHKO Český Kras - 3. zóna
□	CHKO Český Kras - 4. zóna



Hodnoty kulturní	
	významná stavba
	památková rezervace NPÚ - vesnická rezervace
	památková rezervace NPÚ - městská zóna
	nemovitá národní kulturní památka
	nemovitá kulturní památka
	ochranné pásmo nemovité kulturní památky
	území s častým výskytem archeologických nálezů (celé území je území s archeolog. nálezy vykreslené oblasti ÚAN kateg. I a II.)
	urbanisticky hodnotné území
	místo významné události
	památný strom
	hodnotný strom
	hodnotná zeleň
	přírodní park
	krajina se zachovalou krajinnou hodnotou
	evropsky významná lokalita

Přípravné aktivity a zadání ÚP

V rámci přípravy realizace nového územního plánu byly uskutečněny tyto kroky:

- ♣ rozhodnutí Zastupitelstva města Roztoky o pořízení nového územního plánu na zasedání dne 21. 3. 2012 (usnesení číslo ÚZM 48-3/2012)
- ♣ příprava a zpracování Zadání územního plánu včetně stanovisek příslušných dotčených orgánů (pořizovatel ÚP, ORP Černošice, Úřad územního plánování)
- ♣ schválení Zadání územního plánu Zastupitelstvem města Roztoky 27. 1. 2016 (usnesení číslo ÚZM 13-1/2016)
- ♣ příprava a zpracování zadávací dokumentace k výběru zpracovatele ÚP Roztoky
- ♣ realizace výběrového řízení na zpracovatele ÚP Roztoky (červen – říjen 2016, jako zpracovatel byla vybrána společnost Atelier T- plan, s.r.o. se sídlem Sezimova 380/13, 140 00 Praha 4 – Nusle.)
- ♣ zahájení plnění smlouvy ze strany vítězného projektanta (říjen 2016)

Návrh ÚP a jeho schválení

Návrh územního plánu pro společné jednání dle § 50 stavebního zákona byl odevzdán zpracovatelem v červenci 2017.

Vyhodnocení vlivů územního plánu na udržitelný rozvoj území se nezpracovává - dotčený orgán ve svém stanovisku k návrhu zadání neuplatnil požadavek na zpracování vyhodnocení z hlediska vlivů na životní prostředí (SEA). Není požadováno ani vyhodnocení vlivu na soustavu NATURA 2000 - příslušný orgán ochrany přírody a krajiny vyloučil významný vliv na evropsky významnou lokalitu nebo ptačí oblast.

Společné jednání o návrhu územního plánu proběhlo dne 10. 8. 2017.

Vypořádávání jednotlivých stanovisek po společném projednání se neustále protahovalo, pořizovatel nestíhal veškerou jemu uloženou agendu, a tím i v našem případě docházelo k neúnosnému zdržování ve vydávání jednotlivých stanovisek DOSS. Na základě této skutečnosti došlo na základě návrhu určeného zastupitele pro územní plánování k dohodě s MÚ Černošice, že po ukončení této fáze předá svoji funkci na MÚ Roztoky, který se tímto stane novým pořizovatelem, a na výkon odbornosti si MÚ Roztoky najme tzv. létajícího pořizovatele. Tím se stal v říjnu 2019 na základě velmi dobrých zkušeností z předcházející spolupráce s naším městem Ing. arch. Radek Boček.

Ze stanovisek DOSS zapracovaných do návrhu nového ÚP vznikla poslední podoba tohoto dokumentu. Návrh nového ÚP byl vyvěšen na úřední desce MÚ dne 30. 10. 2019 k dispozici veřejnosti a DOSS jako podklad pro veřejné projednání, které proběhlo 9. 12. 2019.

Výsledkem veřejného projednání je obdržení 124 námitek a 58 připomínek. Na základě požadavku veřejnosti proběhlo dne 18. 2. 2020 setkání s občany, kde byly prezentovány předběžné návrhy rozhodnutí o námitkách a vypořádání připomínek k projednání na úrovni DOSS a nadřízených orgánů. O vypořádání připomínek a námitek rozhodlo pak zastupitelstvo 24. 6. 2020.

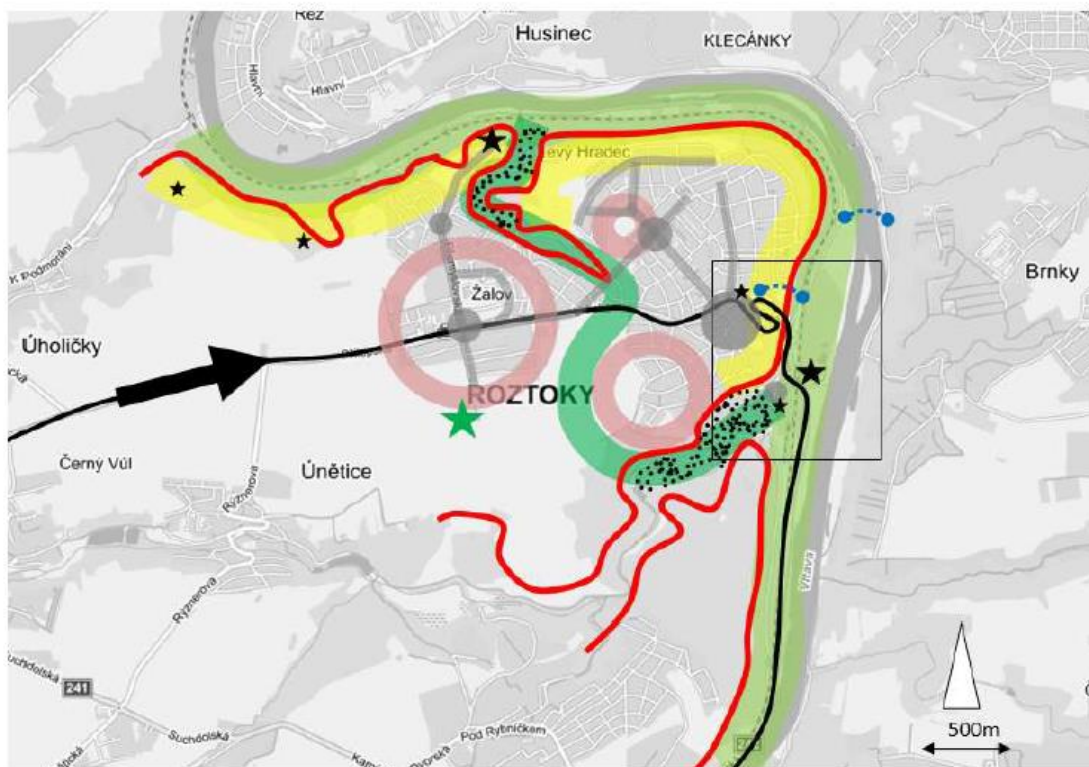
Vzhledem k velkému počtu připomínek v „prvním kole“ pořizovatel rozhodl o opakovaném veřejném projednání. S ohledem na krizovou situaci v ČR v době epidemie koronaviru došlo k opakovanému veřejnému projednání až 20. 5. 2021 – v tělocvičně základní školy.

Také z tohoto veřejného projednání k upravenému návrhu územního plánu došla řada připomínek a námitek, k nimž se opět vyjadřovali pořizovatel s pověřeným zastupitelem a dotčené orgány státní správy.

Po více než devíti letech od rozhodnutí o pořízení nového územního plánu, 20. 10. 2021, nový územní plán schválilo 17 hlasy zastupitelstvo města (UZM160-8/2021). Zároveň se

usneslo, že v počátku roku 2022 spustí jeho změnu č. 1, v níž budou přednostně řešeny dva sporné body, v nichž pořizovatel projevil dobrou vůli vůči navrhovateli, ale nesouhlas vyslovil nadřazený orgán územního plánování. To se také v únoru 2022 stalo.

SCHÉMA URBANISTICKÉ KONCEPCE ÚP ROZTOKY

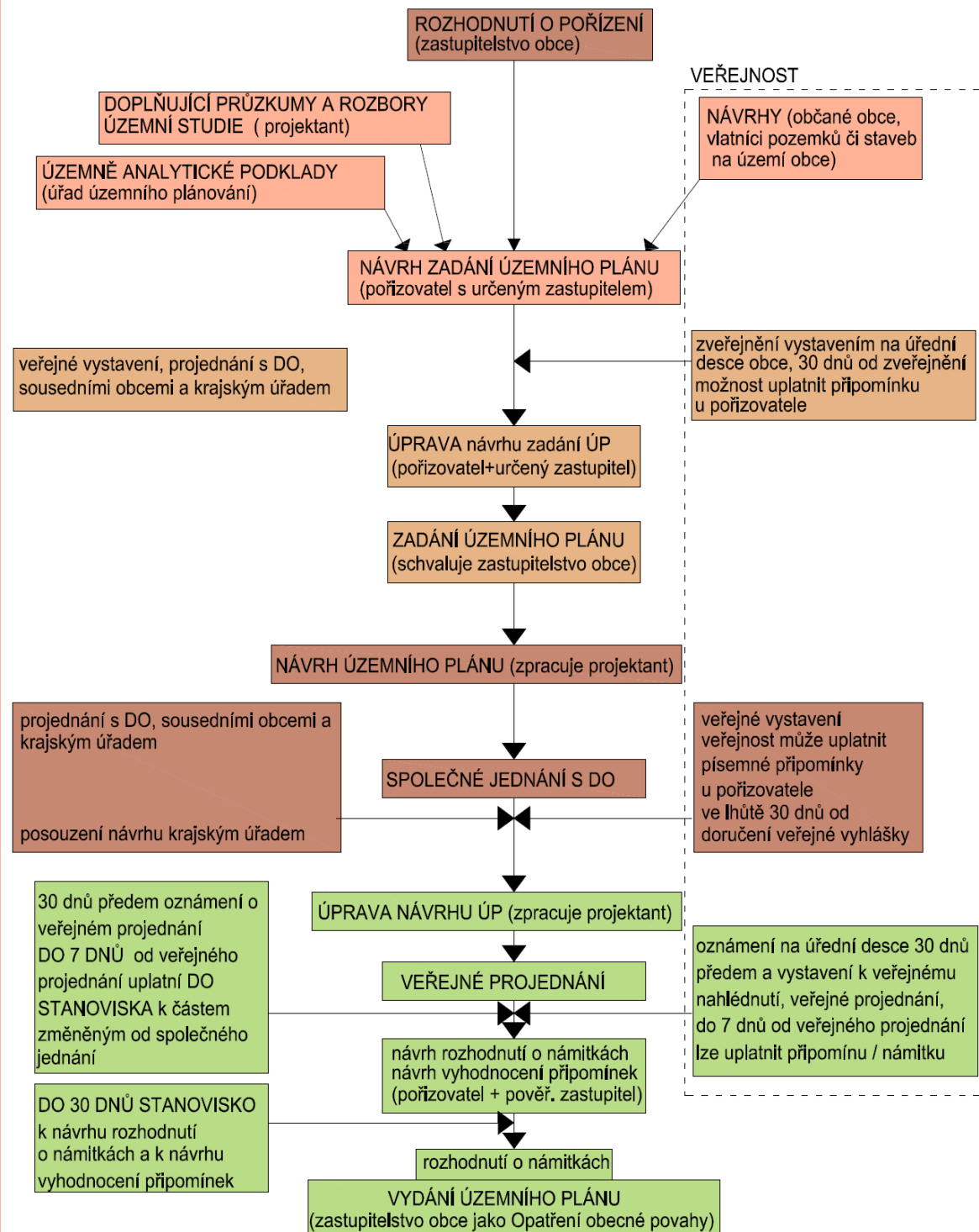


LEGENDA

- | | | | |
|---|--|---|---|
|  | Uspořádání terénu – terénní zlomy |  | Vybraná veřejná prostranství a komunikace |
|  | Levobřežní nábrežní prostor |  | Místa soustředěné dostavby a přestavby |
|  | Terénní hrana nad údolím Vltavy |  | Specifická území – V potokách a Tiché údolí |
|  | Terénní a kompoziční předěl Roztoky - Žalov |  | Pátevní silniční komunikace |
|  | Kulturně historické atraktivitty |  | Hlavní budoucí silniční přístup |
|  | Krajinný kompoziční bod - místo dalekých výhledů |  | Podpora pěší dopravy přes krajinné překážky |
| | |  | Těžební multifunkční prostor Roztok |

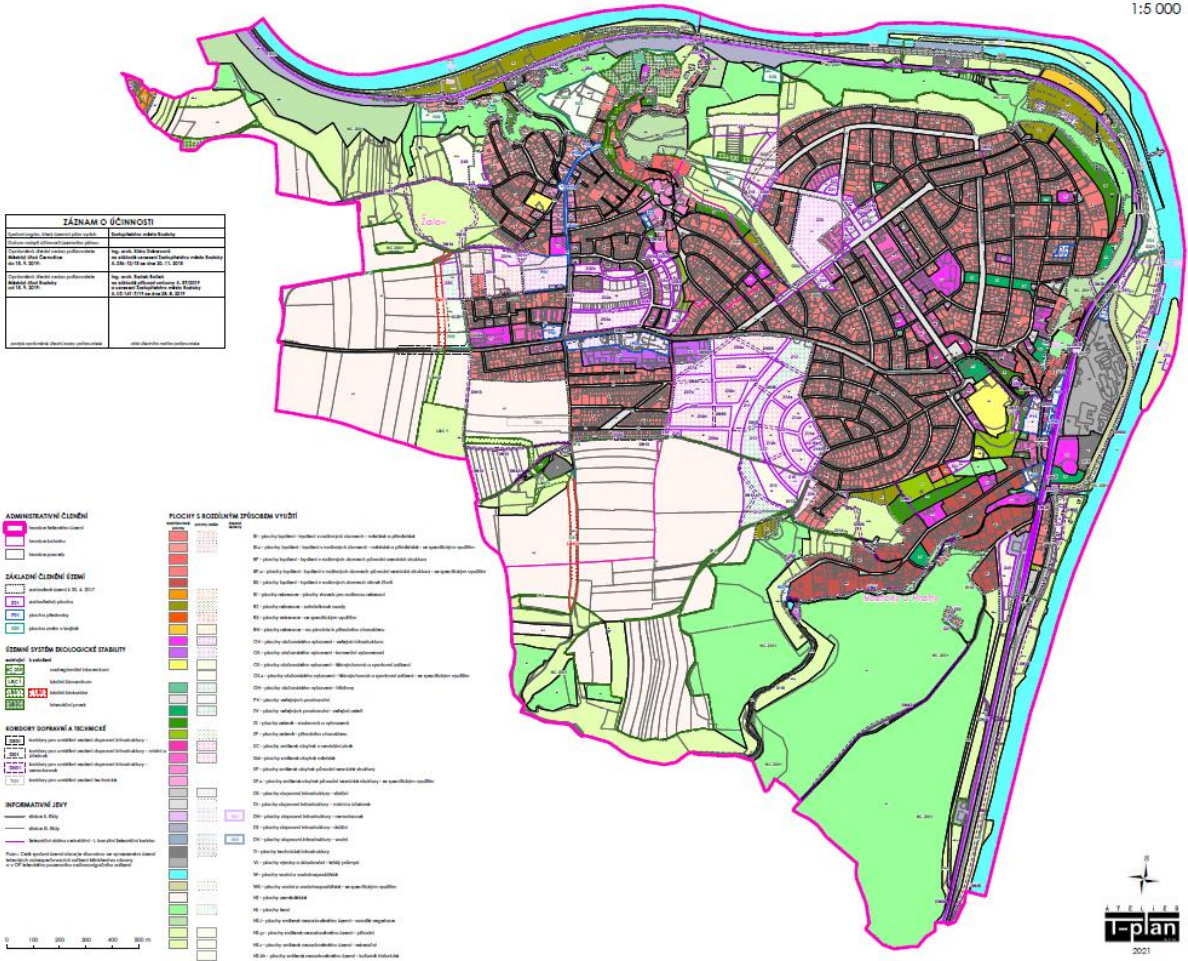
Zdroj: Návrh územního plánu města Roztoky 2019

PROCES POŘÍZENÍ ÚZEMNÍHO PLÁNU A ZAPOJENÍ VEŘEJNOSTI



Hlavní výkres nového územního plánu

ÚZEMNÍ PLÁN ROZTKOY
2. HLAVNÍ VÝKRES



ZÁZNAM O SOČINNOSTI (Table with 2 columns: Date, Activity)

- ADMINISTRATIVNÍ ČIŘENÍ (Administrative divisions)
SÁZKOVNÍ ČIŘENÍ (ZEMĚ) (Zoning divisions (land))
ÚZEMNÍ SYSTÉM BIOLOGICKÉ STABILITY (Territorial system of biological stability)
KODOVÝ SYSTÉM DOPRAVNÍ A TECHNICKÉ (Code system of transport and technical)
INFORMATIVNÍ ŽEVY (Informative notes)



6. TECHNICKÁ INFRASTRUKTURA

Město má velmi dobrou technickou vybavenost. Ani nový územní plán nepřináší žádné zásadní koncepční změny v technické infrastruktuře – většina stávajících zdrojů a zařízení postačující a stačí je přizpůsobit novým potřebám.

Roztoky budou nadále zásobovány pitnou vodou ze Středočeské vodárenské soustavy z vodních zdrojů mimo území města v rámci Skupinového vodovodu Roztoky - Velké Přílepy. Je třeba dobudovat a intenzifikovat stávající systém technické infrastruktury, zejména nakládání se splaškovými vodami a dále posilovat retenční schopnost území.

Tab. č. 17: Technická vybavenost obce

Vybavenost	výskyt
Veřejný vodovod	ano
Kanalizace s napojením na ČOV	ano
Plynofikace obce	ano
Skládka komunálního odpadu	ne
Sběrný dvůr	ano
Kontejnery na separovaný odpad	ano

Zdroj: MěÚ 2022

6.1 Pitná voda

Roztoky byly dlouhá desetiletí zásobovány pitnou vodou ze studní v sousedství průmyslového podniku (penicilínky). Po kontaminaci těchto studní na konci 70. let 20. století byly Roztoky napojeny na pražský vodovodní systém přes Suchdol.

Veřejný vodovod v Roztokách je součástí Skupinového vodovodu (SV) Roztoky - Velké Přílepy, který je zásoben pitnou vodou ze zdrojů Středočeské vodárenské soustavy (vodárenská nádrž Švihov na Želivce a jímací území Káraný). SV je zásoben přivaděčem z vodojemu (VDJ) Praha - Suchdol. Akumulaci pro Roztoky zajišťují vodojem Žalov II (rekonstrukce dokončena v roce 2018) a vodojem U Sokolovny. Vodovodní síť je rozdělena na tlaková pásma, kde je tlak určován uvedenými vodojemy, čerpacími stanicemi a redukčními ventily. Vodovodní síť je vybudovaná pro stávající zástavbu v dostatečném rozsahu a řady plní funkci požárního vodovodu. Technický stav odpovídá stáří jednotlivých řadů. Místní vodní zdroje (vrty v jímacím území Za Potokem ani tzv. Roztocké studny) nejsou v současné době využívány z důvodu nevyhovující kvality vody.

Na síť vodovodů je připojeno prakticky celé město, vodovody vyžadují průběžné investice do oprav.

Provozovatelem vodohospodářské infrastruktury v Roztokách jsou Severočeské vodovody a kanalizace, a.s.

6.2 Kanalizace

Po roce 1990 mělo město napojenu na kanalizaci jen asi třetinu domů, kanalizace zcela chyběla v Žalově.

Největší jednorázovou investicí města po roce 1990 byla (až do výstavby nové ZŠ v Žalově) celková rekonstrukce čistírny odpadních vod, kterou město stavělo ve spolupráci s penicilínkou (tehdy ICN Czech Republic, nyní VUAB Pharma, a.s.). Čistírna slouží oběma

subjektům, je na ni napojena také část městské části Praha Suchdol a obce Únětice a částečně Statenice. Kapacita čistírny odpadních vod (20 000 ekvivalentních obyvatel, EO) byla smluvně rozdělena mezi město (13 000 EO) a VUAB Pharma, a.s. (7 000 EO), kapacita vyčleněná pro město je prakticky vyčerpána.

Na ČOV je napojena celá kanalizační síť. V současnosti jsou dokončovány poslední „odkanalizovatelné“ ulice v nejzápadnější části Žalova. S výstavbou kanalizace se v dohledné době nepočítá jen ve velmi obtížné lokalitě podle Žalovského potoka (ulice Potoky). V nověji zastavovaných lokalitách je již budovaná kanalizace oddílná. Vesměs se jedná o kanalizaci gravitační, která je doplněna šesti čerpacími stanicemi s výtlačnými řady, v jedné lokalitě je kanalizace tlaková.

Nový územní plán pro odvádění splaškových a dešťových vod navrhuje:

- ♣ dešťové vody musí být zdržovány na stavebních pozemcích a v co největší míře jejich likvidace řešena zasakováním, kde to nelze, je nutné vyřešit odvádění dešťovou kanalizací;
- ♣ pro nové či rekonstruované zpevněné plochy budou přednostně používány polopropustné povrchy doplněné retenčními prvky pro akumulaci a zpoždění odtoku dešťových vod, dále bude dodržována povinnost zasakování či retence;
- ♣ bude prověřeno dobudování a rekonstrukce dešťové kanalizace v ul. Lidické včetně propojení do štoly;
- ♣ bude prověřena výstavba splaškové stoky v ul. Nádražní včetně přepojení přípojek splaškových vod (např. firma Pohl apod.) z dešťové stoky;
- ♣ bude prověřena obnova odlehčení dešťových vod v ul. Kroupka;
- ♣ bude prověřeno odkanalizování oblasti ul. Riegrovy a Bělina s předpokládaným napojením splaškové vody na sběrač v ul. Tiché údolí pomocí ČS;
- ♣ bude prověřeno dobudování jednotné kanalizace v ul. Olbrachtova a Haškova;
- ♣ bude prověřen způsob odkanalizování části Žalov a navrženo adekvátní řešení (zvažovány budou zejména možnosti realizace výtlačného řadu včetně intenzifikace čerpací stanice Roztoky a dále bude zvažována realizace lokální ČOV Žalov);
- ♣ v lokalitě Panenská II bude dobudována oddílná kanalizace včetně retence pro dešťové vody;
- ♣ bude prověřeno odvedení dešťových vod ul. Přemyslovskou a ul. U Zastávky do Vltavy;
- ♣ v lokalitě Solníky bude vybudována oddílná kanalizace s napojením splaškových stok do stávající kanalizace a dešťových stok do retenčních nádrží;
- ♣ bude omezen přítok balastních a dešťových vod do sběrače v Tichém údolí nebo na něm bude zřízena odlehčovací komora;
- ♣ bude zajištěna intenzifikace ČOV Roztoky;
- ♣ budou respektována ochranná pásma kanalizací a pásmo ochrany prostředí ČOV;
- ♣ veškeré rozvojové plochy, na kterých budou vznikat odpadní vody, musí být napojeny na veřejnou kanalizaci zakončenou ČOV;
- ♣ v rozvojových plochách bude budována kanalizace jako oddílná a bude umisťována ve veřejných prostranstvích.

6.3 Energetika a telekomunikace

Nový územní plán nepředpokládá zásadní změny. Stávající koncepce spočívá v zásobování elektrickou energií ze sítě VN a zemním plynem, který je využíván především pro vytápění.

Zemním plynem jsou zásobovány odděleně část území v údolí Vltavy (ze sítě Pražské plynárenské a.s.) a zbývající část území (ze sítě RWE). V omezené míře jsou pro vytápění využívána tuhá paliva.

Nový územní plán předpokládá v rozvojových lokalitách energetické zásobování kombinací elektřina + zemní plyn, anebo elektřina + ekologická paliva nezávislá na sítích (kde by přípojka na plyn nebyla rentabilní).

V distribuční soustavě pro elektřinu je město napojeno na centrálu 110 kV, která se nachází poblíž železnice pod Roztockým hájem. Do budoucna se předpokládá výstavba nových trafostanic v některých rozvojových lokalitách.

Roztoky spadají do pražského telefonního obvodu. Území obce je pokryto signálem BTS mobilních operátorů.

Nový územní plán respektuje a zachovává stávající telekomunikační systém a navrhuje napojit na něj rozvojové plochy přednostně v souběhu s trasami ostatních sítí. Město má zájem na rozšiřování možnosti moderních telekomunikačních sítí (pokládání optických kabelů do rekonstruovaných ulic).

6. 4 Veřejné osvětlení

Ve městě je evidováno cca 2000 svítidel veřejného osvětlení. Veřejné osvětlení bylo instalováno postupně v průběhu mnoha desetiletí, a tak v současnosti funguje nejméně 9 typů, z nichž nejstarším je přes 50 let.

Většina typů je nevyhovujících jak z hlediska energetické náročnosti, tak z hlediska nasměrování světla, starší typy svítí „pánubohu do oken“ namísto na chodník a komunikaci pod světlem.

Instalace moderních typů byla zahájena v roce 2015 při rekonstrukci ulice Palachova a od té doby jsou úsporná světla osvětlující chodník a komunikaci pod sebou instalována ke všem nově budovaným komunikacím (mj. Mühlbergerova, Pilařova, Příčná, Horova, Krásného, Dobrovolného).



Tyršovo náměstí

7. DOPRAVA

Obec protíná silně frekventovaná silnice č. II/242 z Prahy Dejvic do Roztok a dále směrem do Velkých Přílep. Silnice svým stavem limituje další rozvoj města, i když svou členitostí (serpentina v Roztokách) však také odklání od města těžkou nákladní dopravu.

Velmi vytížená je veřejná doprava, jak autobusy (linky 340, 350 a později zavedená 359 a noční spoj 954), tak železniční (trať 090 Praha – Kralupy nad Vltavou – Děčín a městská linka Roztoky – Praha-Podbaba – Praha-Libeň – Praha-Hostivař).



Zdroj: www.mapy.cz

7.1 Silniční doprava

Silnice I. třídy

Nejbližší silnicí I. třídy je rychlostní komunikace R7 (Praha-Dejvice – Praha-Ruzyně – Slaný – Louny).

Osud severního okruhu kolem hlavního města je po bezmála sto letech projektů stále nejasný a stále se odkládá i výstavba komunikace, která by měla propojit dálnici D8 s rychlostní komunikací R7.

Již 24. června 2014 bylo na Ministerstvu dopravy ČR podepsáno Memorandum o spolupráci. V memorandu, ke kterému se připojili zástupci většiny obcí v této lokalitě i ministerstvo dopravy, se obě strany domluvily na maximální podpoře při přípravě a budoucí realizaci této komunikace. Obce se sdružily v dobrovolné uskupení Spolek 101 (číslo 101 je číslo stávající silnice), který se snaží právě o přeložku této silnice mimo centra obcí. Od té doby se však projekt prakticky neposunul.

Zvažována je i přeložka velmi zatížené silnice II/240 v úseku Velké Přílepy – Černý Vůl – Suchdol. Má oporu v územním plánu obce Statenice, překážkou jsou však územní plány jiných obcí a přemostění Únětického potoka.

Silnice II. a III. třídy

Silnice II/242 Praha,-Suchdol – Roztoky představuje hlavní komunikační osu vedenou po levém břehu Vltavy, která zajišťuje přímé spojení Roztok s hlavním městem a místní částí Dejvice, a navazující silnice III/2421 Roztoky – Žalov – Velké Přílepy tvoří páteřní dopravní osu Roztok s průjezdem centrální částí, v širších souvislostech s napojením na silnici II/240, výhledově na aglomerační okruh ve Velkých Přílepech. Průměrná denní intenzita dopravy podle dat z r. 2015 je v městě cca 6,7 tisíc vozidel za den s výhledem do r. 2025 cca 8,5 tisíc vozidel za den.

V roce 2011 byla dokončena přeložka úseku od hranice hlavního města Praha ke křižovatce do Tichého údolí, která novým podchodem řeší problém s křížením silnice a železniční trati Praha – Kralupy nad Vltavou. Snímek níže ukazuje starou silnici, která křížila trať velmi problematickým přejezdem, po dokončení záchranného archeologického a vybudování nové silnice na náspu podle trati byla původní silnice před bývalým přejezdem zaslepena. Její část je v majetku města.



Tady všude bydleli naši nejstarší slovanští předci

Problematickým úsekem silnice II/242 je vjezd do zastavěné části sídla s podjezdem pod železniční tratí v nepřehledném směrovém oblouku s navazující rozlehlou křižovatkou, pěšími přechody (Tiché údolí – zámek – železniční stanice apod.) a oboustrannou zástavbou v omezených šířkových poměrech. Územní plán vymezuje dvě části koridoru silnice II/240 jako veřejně prospěšnou stavbu pro komplexní přestavbu vjezdového úseku silnice mezi ul. Za Potokem – ul. Nádražní.

Problematickými úseky navazující silnice III/2421 jsou ulice Nádražní s omezenou šířkou uličního profilu s oboustrannou zástavbou a zejména serpentiny v ul. Nádražní směrem k Tyršovu náměstí, které jsou prostorově značně limitované. Dále průchod Tyršovým náměstím s křižovatkou ul. Nádražní a ul. Jana Palacha, která je rozlehlá, nekanalizovaná a obtížně zakomponovatelná do městského prostředí.

Územní plán vymezuje koridor pro komplexní přestavbu silnice III/2421 Roztoky (ul. Nádražní, Lidická, Přílepská) jako veřejně prospěšnou stavbu.

Pro vymezení koridoru obou silnic byla částečně využita zpracovaná dokumentace pro územní rozhodnutí „II/242, III/2421, III/2422 Roztoky, rekonstrukce silnic“(PÚDIS, a.s. 12/2009) a dále doplněna návrhy, které vycházejí z identifikace problémů a z celkového pohledu zpracovatele na možný rozvoj a využívání území a daného prostoru.

Silnice III/2422 – silnice III. třídy v návaznosti na silnici III/2421 v Žalově zpřístupňuje historickou část Žalova. Její funkce je především obslužná a společenská – ul. Přemyslovská a ul. Komenského. Příčné uspořádání komunikace je neuspořádané, dopravní plochy jsou rozlehlé a neusměrněné, v dílčích úsecích bez chodníků, zeleně, bez vymezených parkovacích stání, bez upravenosti autobusových zastávek a točky.

Návrh územního plánu v úseku ul. Lidická (III/2421) – ul. Na Panenské vymezuje koridor pro komplexní přestavbu silnice jako součásti vnitroměstské komunikační sítě. Koridor je vymezený tak, že umožňuje rozšíření komunikace a zásadní dostavbu celého uličního profilu s důrazem na liniovou zeleň v ulici, chodníky nebo stezky pro pěší a cyklisty, napojení na navazující uliční síť a vybavenost, přechody pro pěší a cyklisty ochrannými ostrůvky, zpomalovací stavební prvky, zastávky veřejné autobusové dopravy, apod.

Pro přestavbu křižovatky silnic III/2421 a III/2422 v Žalově je vymezeno rozšíření koridoru tak, aby umožňoval jak umístění malé okružní křižovatky, tak zásadní přestavbu průsečné křižovatky s možnou instalací světelné signalizace s doplněním přidružených prostorů jako součásti významného vnitroměstského dopravně-společenského prostoru apod. Na vjezdu do zastavěné části území ve směru od Úholiček je pro zpomalení rychlosti navržen koridor tak, aby umožňoval vložení vjezdové brány se středním dělicím ostrůvkem, vychýlením obou jízdních pruhů a vložení odbočovacího pruhu k navrhované rozvojové lokalitě Horní Žalov.

V roce 2019 bylo zastupitelstvem rozhodnuto o vyprojektování okružních křižovatek na vjezdu od Úholiček i na Tyršově náměstí.

Navazující úseky silnice III/2422 jsou vymezeny jako zastavitelné plochy dopravní infrastruktury, které budou společně s navrhovanou přestavbou dotčených veřejných prostranství směřovat k zásadní proměně ulice s posílením jejích historických souvislostí a dopravně společenské funkce.

Místní komunikace

Ve městě je více než 50 km ulic, jejichž údržba je jednou z největších zátěží rozpočtu města. Po roce 1990 zdědilo město síť prašných ulic, jen několik (například dnešní Masarykova, Jana Palacha, Legií, Václavská, 17. listopadu, Tiché údolí, Komenského) mělo zpevněný povrch, většinou nevalné kvality Chodníky byly většinou jen tam, kde si je postavili majitelé sousedních vil v třicátých letech ze struskových cihel.

V roce 2020 mělo zpevněný povrch (asfalt, zámková dlažba) 90 % roztockých a žalovských ulic. Téměř všechny místní komunikace, kde to umožňuje jejich celková šířka, mají minimálně jeden zpevněný chodník.

Parkovací plochy

Pro potřeby dopravy v klidu u jednotlivých objektů vybavenosti v obci jsou k dispozici většinou parkovací místa na plochách přiléhajících komunikací. V okrajových částech vybudovalo město několik odstavných ploch ze zatravnovacích tvárnic přechodně po dohodě s Českými drahami sloužilo parkoviště v prostoru u nádraží v místě bývalých uhelných skladů, namísto něj pak parkoviště před nemocnicí.

Hromadná doprava

Veřejnou dopravu zajišťují autobusové linky pražské integrované dopravy č. 340 (Dejvice – Roztoky – Žalov), 350 (Praha-Dejvice - Roztoky – Velké Přílepy – Okoř). Dohromady zastavuje v Roztokách ve všední dny na těchto linkách přes 70 spojů (oběma směry), o víkendu zhruba polovina. Kromě toho jezdí od roku 2005 noční linka 954 (dříve 604, Praha-Dejvice - Roztoky – Velké Přílepy – Lichoceves - Číčovice) a dále byla zavedena linka 359 (Suchdol/Horoměřice – Únětice – Roztoky nádraží, jezdí jen ve všední dny). V obci jsou čtyři „společné“ zastávky – Nádraží, Tyršovo náměstí, U rybníčku a Rozcestí Žalov, pro linku 359 je konečná v Bělině a několik zastávek na okružní cestě městem.

Trasy pro cyklisty a pěší

Obcí vede značená turistická trasa (modrá) z Roztok Tichým údolím a dále na Okoř a na ni navazuje zeleně značená trasa Roztoky nádraží – podle Vltavy – Žalov – Levý Hradec. Cykloturistická trasa 8180 kopíruje modrou značku, v Roztokách pak pokračuje k přívozu a dál po pravém břehu Vltavy. Chybí však propojení na Prahu 6.

7.2 Železniční doprava

Katastrem obce prochází železniční koridor Praha – Kralupy nad Vltavou – Roudnice nad Labem – Lovosice – Ústí nad Labem – Děčín (úsek Kralupy nad Vltavou – Praha Masarykovo nádraží je veden v systému integrované dopravy jako S4). Ve městě jsou dvě zastávky – Roztoky u Prahy a Žalov. Ve stanicích zastavuje více než 30 párů vlaků ve všední dny a takřka stejný počet i v sobotu a neděli.

Od roku 2021 probíhá celková rekonstrukce kolejiště a podchodu, který bude nově vyústěn k Středočeskému muzeu. Rekonstruována bude i „letní čekárna“ nádraží.

Dále jsou Roztoky konečnou stanicí městské linky S49 Roztoky – Praha-Libeň – Praha-Hostivař (provozovatel Arriva City s.r.o., 30 spojů ve všední den, 17 o víkendech).

7.3 Ostatní doprava

Nejbližší mezinárodní letiště je v Praze – Ruzyni. Toto letiště je vzdálené cca 10 km od obce. Blíže je vzdušnou čarou (asi 7 km) letiště Vodochody, které je však kapacitou mnohem menší a jeho příletové dráhy nezasahují nad katastr města.

Přívoz Klecánky – Roztoky přes Vltavu (říční kilometr 37,4) je umístěn nad jezem Klecánky. Přívoz v tomto místě je doložen už v roce 1911, první koncese pro provozování přívozu byla udělena roku 1912. Po určitou dobu fungoval i pro převážení automobilů. Přívoz je v majetku města Klecany, v roce 2011 byl zčásti rekonstruován, v roce 2022 vystavěna nová čekárna.

8. OBČANSKÁ VYBAVENOST, KULTURA A SPORT

Občanská vybavenost města je na dobré úrovni. Je zde základní škola pro 1. a 2. stupeň, tři mateřské školy zřízené městem (a další soukromé), ordinuje zde několik praktických lékařů, funguje soukromá nemocnice, lékárna, pošta, veřejná knihovna, víceúčelový sál v hotelu Academic. Ve městě sídlí Středočeské muzeum, jehož zřizovatelem je Středočeský kraj.

V devítitisícovém městě nemá stálou služebnu Policie ČR (sídlí v Libčicích nad Vltavou), tento nedostatek se snaží město částečně kompenzovat desetičlennou městskou policií.

Komerční sféra tyto služby doplňuje (lékařské služby, soukromé MŠ) a zajišťuje obchody s potravinami i spotřebním zbožím, v obci je několik autoservisů, hostinců a sportovních zařízení a další služby.

Tab. č. 18: Občanská vybavenost obce

Vybavenost	výskyt
Základní škola	ano
Mateřská škola	ano
Základní umělecká škola	ano
Praktický lékař	ano
Nemocnice	ano
Lékárna	ano
Policie ČR	ne
Městská policie	ano
Pošta	ano
Veřejná knihovna	ano
Kino	ne
Divadlo	ne
Muzeum	ano
Hřbitov	ano

Zdroj: MěÚ 2021

V rychle rostoucím městě je problémem kapacita zařízení veřejné služby, které nemůže plně pokrýt soukromá sféra – jde především o školská zařízení. Město se v uplynulém desetiletí vypořádalo s nedostatečnou kapacitou mateřských škol a řeší nedostatek míst ve škole základní..

Z hlediska zdravotnictví a sociální péče je třeba rozšířit možnosti péče o staré občany. Vedle dobře fungující DPS je zvažována výstavba dalšího domu pro seniory či jiného obdobného zařízení.

8.1 Školství

8.1.1 Základní škola

Základní škola Zdenky Braunerové Roztoky, příspěvková organizace

Spádovou oblastí této základní školy je území města Roztoky a obce Úholičky na základě uzavřené dohody o vytvoření společného školského obvodu ze dne 1.5.2020 a je stanoven obecně závaznou vyhláškou města Roztoky č. 1/2020 ze dne 24. 6. 2020 usnesením č. UZ-88-6/20.

Sídlo: Školní náměstí 470, detašovaná pracoviště Zaorálkova 1300 a Kantorova 2485.



Nejstarší zmínka o škole v Roztokách je v knize farního úřadu z roku 1764. Malý domek s jednou třídou stál v dnešní zámecké zahradě a vyučovalo se zde do roku 1822. Školu tehdy navštěvovalo 71 žáků, z toho polovina tak chudých, že nemohli platit školné. V prosinci 1855 byla na Kostelním náměstí dostavěna nová budova školy – dnešní Městský úřad. Roku 1930 chodilo do obecné školy 448 žáků. Deset tříd se střídalo v malé škole s velkými obtížemi, proto se obec rozhodla postavit školu novou. Roku 1929 byl získán pozemek, v roce 1931 se započalo se stavbou nové školy a 4. září 1932 bylo zahájeno vyučování se 481 žákem.

V říjnu 1940 obsadila školu německá armáda, a tak se učitelé a žáci museli přestěhovat do staré školy, hostinců a soukromých bytů. Po válce bylo třeba školu řádně opravit, aby konečně mohla sloužit ke svému účelu. Od října 1954 se učily dvě třídy z nedostatku místa v Žalově v hostinci Na Kocandě, který byl pro účely školy postupně upravován. Roku 1981 byla otevřena nová školní jídelna. V srpnu 2012 byla ukončena přístavba budovy na Školním náměstí 470, škola tím získala dvě kmenové učebny navíc. V roce 2014 pak bylo postaveno nové křídlo budovy a tělocvična celkovým nákladem cca 85 mil. korun. Škola tak získala vlastní tělocvičnu, deset učeben, zázemí pro pedagogy a multifunkční sál. V roce 2015 bylo na pozemku základní školy v Roztokách postaveno venkovní hřiště. Ve školním roce 2014-2015 měla základní škola celkem 680 žáků ve 30 třídách, dohromady 27 kmenových učeben - 7 v budově v Žalově a 20 v Roztokách.

Rychle rostoucímu počtu žáků (z původně 2-3 paralelních tříd v ročnících počet stoupal na prvním stupni na pět, na druhém stupni na 3-4 třídy) tento počet ovšem po třech letech opět nepostačoval. Jako kmenové třídy postupně sloužily takřka všechny odborné učebny i školní parlament a neúnosně se zmenšoval i prostor pro přibývajících pedagogy. V roce 2019 byly realizovány tři dostavby: přístavba nad školní jídelnou, která byla v roce 2018 celkově modernizována, a družinou (dvě třídy, cca 13 mil. korun), „Dřevěnka“, dřevěná dostavba jedné třídy (4 mil. korun) a přístavba na žalovské škole (tři třídy, cca 20 mil. korun včetně celkové rekonstrukce elektroinstalace v budově). Základní škola měla v roce 2019/2020 celkem 938 žáků ve 39 třídách, tj. 25 tříd 1. stupně ZŠ a 14 tříd 2. stupně ZŠ, do pěti prvních tříd bylo přijato celkem 117 žáků – do žalovské školní budovy 47 žáků (třídy 1.A a 1.B), do roztocké školní budovy 70 žáků (třídy 1.C, 1.D a 1.E).

V roce 2020 byla zahájena stavba třetí školní budovy v Žalově, v prostoru Za cihelnou. Projekt byl návrhem firmy Trigema, která chtěla původně v této lokalitě budovat třetí vědeckotechnický park. Město od firmy odkoupilo potřebný pozemek. Původní projekt z roku 2016 byl několikrát změněn a v konečné podobě zahrnoval 8 kmenových učeben, 4 odborné učebny a zázemí pro pedagogy včetně vedlejší stavby (tělocvičny). Původně projektovaná cena stavby (bez tělocvičny) cca 100 mil. korun se vyšplhala na vysoutěžených cca 200 mil. korun (včetně DPH, bez tělocvičny). Město získalo dotaci (56 mil. korun) a nakonec akceptovalo návrh firmy Trigema na odkoupení dalšího pozemku, přes který vedly sítě k nové škole, za cca 70 mil. korun, byť pro potřeby školy z něj využije jen malou část, na zbytku může být v souladu s územním plánem vybudována jiná občanská vybavenost, případně může být pozemek odprodán. Na tuto obrovskou investici čerpá město dva desetileté úvěry (100 mil. korun + 44,7 mil. korun). Výstavba nové tělocvičny je odložena, aktuálně má škola k dispozici dvě tělocvičny a jeden gymnastický sál, v případě potřeby budou prostory řešeny nafukovací halou. Stavba byla dokončena v létě 2021 a využívána od školního roku 2021/2022. Výstavba nové kapacity v Žalově (Kantorova 2465) umožnila uvolnit odborné učebny a poskytla nové zázemí pro část pedagogů. Společně s dostavbami na obou starších budovách pokrývá potřeby pro pět paralelních tříd v devíti ročnících. Místo tělocvičny bude v létě 2022 vybudována nafukovací hala.

Kapacita základní školy (rejstříková) byla od školního roku 2020/21 navýšena na 1025 žáků a skutečný stav se této hranici blíží. Ve školním roce 2021/2022 navštěvuje základní školu celkem 956 žáků ve 40 třídách tj. 25 tříd 1. stupně ZŠ a 15 tříd 2. stupně ZŠ. Do nové budovy v Žalově bylo zatím přesunuto pět tříd prvního stupně. Aktuálně jsou všechny třídy dostatečně vybaveny včetně interaktivních tabulí nebo plátnem.

Hlavním cílem základní školy je poskytovat žákům kvalitní základy vzdělávání, vytvářet podmínky pro další vzdělávání, komunikaci mezi lidmi a uplatnění se v životě. Rozvíjet osobnost každého žáka, aby byl schopen samostatně myslet, svobodně se rozhodovat, to vše v souladu s obecně uznávanými životními a mravními hodnotami.

Základní škola v Roztokách je jedinou školou ve městě a svou prací musí uspokojit potřeby a zájmy všech žáků místních, ale i z blízkého okolí, z tohoto důvodu se specificky neprofiluje, má tedy tzv. všeobecné zaměření. Současně dochází do školy nejen děti z Úholiček, ale (ve velmi malých počtech) i z nedalekého okolí, např. z obcí Velké Přílepy, Holubice, Lichoceves, Svrkyně, Číčovice, Únětice, z města Libčice nad Vltavou i z Prahy. Společným tématem, které se prolíná prací školy v nejrůznějších podobách, je úsilí o rozvoj pozitivních a odpovědných vztahů k sobě, ostatním lidem, společnosti a přírodě.

Příliv dětí uprchlíků z Ukrajiny řeší základní škola většinou integrací do tříd (35 dětí) a zřízení jedné adaptační skupiny ve staré budově na Školním náměstí.

Více informací lze získat na: www.zszb.cz

8.1.2 Mateřské školy

Na území města Roztoky působí následující mateřské školy tvořící společný školský obvod, který je stanoven obecně závaznou vyhláškou města Roztoky č. 1/2017 ze dne 29. 3. 2017 usnesením č. UZM-56-3/17.

Mateřská škola Roztoky, Spěšného 288, okres Praha-západ, příspěvková organizace (zkráceně: MŠ Spěšného a odloučené pracoviště MŠ Palackého a MŠ Jungmannova)



První záznam ve školní kronice pochází z 2.4.1940 a jedná se tak o nejstarší mateřskou školku ve městě. V prvním školním roce 1940/1941 byla otevřena jedna třída a zapsáno 30 dětí následně ve školním roce 1968/1969 bylo zapsáno 50 dětí a otevřeno druhé oddělení MŠ.

Od toho času se škola rozrostla a v současnosti působí na třech místech ve městě (ul. Spěšného 288, odloučené pracoviště ul. Palackého 781 a ul. nám. 5.května 34) o celkovém počtu 142 dětí rozdělených do 7 tříd. Jednotlivá oddělení mají potřebná vybavení, která plně slouží k bezpečnému pobytu dětí (třída, herna, umývárna, WC), metodické kabinety, společné šatny a kuchyňku na vydávání jídla.

Sídlo školy se od roku 1940 (od svého počátku) nachází v ul. Spěšného, které je tvořeno hlavní školní budovou a budovou hospodářskou. V přízemí MŠ se nachází přípravná kuchyňka, dvě šatny, WC s umývárnou a třída Ježečků. V patře budovy se nachází třída Motýlků, WC s umývárnou, výtvarný kabinet, WC pro personál, keramická dílna a ředitelna. Hospodářská část je tvořena dvěma pavilóny, v kterých je umístěna školní kuchyně a jídelna pro děti a zaměstnance, které prošly v roce 2018 rekonstrukcí. V zadní části zahrady je zděný domek, v jehož prostorách se nachází sklad hraček, zahradního nářadí, prádelna a skladovací prostor pro dětské hračky, které využívají děti při svém pobytu na zahradě.

Od února 2010 působí škola na odloučeném pracovišti v ul. Palackého 781. Původně zde byla umístěna montovaná stavba tzv. kontejnerová školka, která byla v roce 2017 nahrazena

nově postavenou budovou pro jednu třídu (odd. Kaštánci) a v roce 2018 byla s pomocí dotace přistavena druhá stavba pro dvě třídy (odd. Sluníčka a Berušky). Následně bylo v roce 2019 otevřeno třetí detašované pracoviště v ul. Jungmannova (oficiální adresa je nám. 5. května 34) pro dvě třídy, oddělení Štěňátek a Koťátek.

Na jednotlivé budovy školy navazují školní zahrady s víceúčelovými herními prvky, které slouží k rozvoji fyzické zdatnosti, sportovních dovedností a relaxaci a dále je zde k dispozici např. pískoviště, trampolíny a bazén, kolotoč, houpadla na pružinách, houpačky a horolezecká stěna, lavičky, dřevěný altán, který slouží dětem a učitelkám buď jako ochrana před sluníčkem či místo odpočinku, nebo jako útočiště při venkovních řízených činnostech.

Děti jsou vzdělávány podle školního vzdělávacího programu MŠ „Krok za krokem celým rokem“, který byl zpracován tak, aby vycházel z Rámcového vzdělávacího programu pro předškolní vzdělávání, a aby splňoval hlavní požadavky, podmínky a pravidla institucionálního vzdělávání dětí předškolního věku. Každým rokem podle zájmu rodičů a dětí nabízí MŠ různé kroužky např. seznamování s keramikou či s cizím jazykem formou hry, taneční kroužek (pohybová výchova) a nově otevřený výtvarný kroužek.

V MŠ se pravidelně pořádají karnevaly, oslava Dne dětí a Zahradní slavnosti na školní zahradě organizovanými společně s rodiči, Mikulášská nadílka ve spolupráci s místní základní školou, Vánoční besídka pro rodiče, zimní škola v přírodě spojenou s lyžařským výcvikem, jarní školu v přírodě, barevné dny, společné dílny pro rodiče s dětmi, rozloučení s předškoláky, oslava Čarodějnic, výchovné koncerty v ZUŠ aj.

Více informací lze získat na: www.msroztoky.cz

Mateřská škola Roztoky, Přemyslovská 1193, okres Praha-západ, příspěvková organizace (zkráceně: MŠ Přemyslovská a odloučené pracoviště MŠ Lidická)



Dle odhadu pamětníků se počátky mateřské školy datují ke konci čtyřicátých let. V současné době je celková kapacita školy 114 dětí, které se vzdělávají v pěti třídách. Na hlavní budově v ulici Přemyslovská jsou čtyři třídy – Broučci, Kořata, Motýlci, Štěňata, na odloučeném pracovišti v ulici Lidická jedna třída – Žabky. V MŠ pracuje 10 učitelek, 2 asistenti pedagoga, 1 školní asistent, 6 pracovníků provozního personálu.

Hlavní budova mateřské školy k 1. září 2006 prošla celkovou rekonstrukcí včetně přístavby, díky které se ze školy dvoutřídní stala škola čtyřtřídní. V roce 2013 byla otevřena další třída ve zrekonstruovaných prostorech v objektu u supermarketu Tesco v Lidické ulici. Třída je moderní, prostorná, světlá s funkční zahradou s umělým povrchem. Každá třída má svoji šatnu a hygienické zázemí. Třídy i šatny jsou vybaveny vhodným nábytkem, dostatečným množstvím hraček a pomůcek.

Škola má krásnou, velkou zahradu, vybavenou domečky na ukládání hraček. Pro hry a další činnosti dětí jsou zde skluzavky, houpačky, průlezky, šplhací věže, pevně zabudované stoly a lavičky, přírodní tunely, bosonohá stezka s prvky logopedické péče. Na zahradě je množství vzrostlých stromů a svah pro zimní sportování. V létě je zde možnost venkovního sprchování. Od léta 2017 je nově zrekonstruován školní dvůr, na něm je možné hrát míčové a pohybové hry, využívat koloběžky, cvičit.

Výchovná a vzdělávací práce je zastřešena Školním vzdělávacím programem pro předškolní vzdělávání s názvem „Rok jako kolo točí se“. Ten je dále rozpracován do jednotlivých třídních vzdělávacích programů s ohledem na aktuální podmínky. Zvýšená pozornost je

věnována jazykové a literární výchově, jsou zařazovány bloky logopedické prevence v podobě činností provokujících mluvní aktivitu dětí, chvilky poslechu literárních textů a cvičení dětí. Součástí výchovně vzdělávacího procesu je i spolupráce se Sokolem Roztoky, kam děti předškolního věku docházejí na atletické tréninky Každý školní rok na podzim i na jaře jezdí děti na plavání do Tuchlovic.

Z mateřské školy jsou organizovány vycházky do přírody (Řivnáč, Stříbrník, Holý vrch, Tiché údolí, Levý Hradec, Úholičky), výlety do ZOO, po hradech a zámcích, do Prahy i jiných měst – do divadel, za památkami a za poznáním. Při seznamovacích a rozlučkových výšlapech poznáváme okolí Roztok i s rodiči dětí. Poučit i pobavit do školky jezdí také divadelní a umělecké soubory. Během roku oslavujeme svátky a tradice, které nás po celý rok provázejí.

Od školního roku 2017/2018 je naše školka zapojena do projektu „Naše školka v lepším světle“ vypsaného MŠMT jako Operační program Výzkum, vývoj, vzdělávání. Od 1.6.2019 již čerpáme dotace z druhého kola projektu. Mimo jiné zásluhou těchto dotací získalo několik učitelek školky vzdělání logopedického preventisty.

Více informací lze získat na: www.ms-premyslovska.cz

Mateřská škola Roztoky, Havlíčkova 1024, okres Praha-západ, příspěvková organizace
(zkráceně: MŠ Havlíčkova a odloučené pracoviště MŠ Tiché údolí)



Mateřská škola v centru města byla dle pamětnice, první ředitelky školky, paní Věry Stanislavové na této adrese otevřena v únoru 1979. V současné době zde pracuje 12 pedagogických pracovníků a 9 provozních pracovníků a kuchařek. Kapacita školy je aktuálně 145 dětí rozdělených do šesti tříd, které jsou věkově homogenní a jsou umístěny na dvou místech ve městě, v ul. Havlíčkova 1024 a v ul. Tiché údolí 125 (odloučené pracoviště).

Hlavní areál školy se čtyřmi třídami (Žabky, Včelky, Šneci, Motýly a Berušky) se nachází v nádherné zahradě, obklopena vzrostlými stromy a zelení a tvoří ho čtyři přízemní pavilony a modulová patrová stavba, která byla přistavěna v roce 2011. V posledních šesti letech prošly tyto prostory renovací od výměny oken, dveří, podlahových krytin, výmalbu přes nové záchodky a vybavení školní kuchyně po nové osvětlení a instalaci vstupního bezpečnostního zařízení.

Nově je od září 2020 přičleněno ke školce jednotřídní odloučené pracoviště (třída Sovičky) ve zrekonstruované historické vile v ul. Tiché údolí, ke které přiléhá rozlehlá zahrada. Zahrady jsou vybaveny houpadly, trampolínami, pískovištěm, bazénem (Havlíčková), domkem se skluzavkou včetně umývárny, WC a instalovaného pítka.

MŠ pracuje podle vlastního ŠVP „Krok za krokem celým rokem“, který mají jednotlivé třídy zpracovaný podle aktuálního složení tříd. Jednou týdně probíhá v odpoledních hodinách pro předškolní děti – pouze pro zájemce „Angličtina hrou“. Již čtvrtým rokem docházejí naši předškoláci v rámci Sokola na atletiku.

Krásné okolí Roztok využívá školka k častým vycházkám a výletům a dobrou dostupnost do Prahy zas k návštěvám divadel, výstav a prohlídkám památek hlavního města.

Více informací lze získat na: www.mshavlickovarovztoky.cz

8.1.3 Základní umělecká škola

Základní umělecká škola Roztoky, okres Praha – západ, příspěvková organizace

Její začátky sahají do roku 1950, kdy v Roztokách vznikla pobočka libčické hudební školy s houslovou a klavírní třídou. Od roku 1961 byla škola osamostatněna a vznikla Lidová škola

umění (LŠU), která působila na různých provizorních místech ve městě. Od roku 2002 má škola své sídlo v Jungmannově ulici č. 143 a dále od roku 1978 do dnešních dní využívá taneční sál v ulici Jungmannova 1020. V roce 2016 byla realizována vestavba v půdních prostorech sídla školy, kde vzniklo nahrávací studio s reží a další třída, sloužící jako koncertní sál, následně v roce 2018 byl rekonstruován taneční sál.

Současná maximální kapacita školy je 280 žáků a vyučují se tři obory, hudební, taneční a literárně-dramatický.



Na škole působí komorní orchestr, který za dobu působnosti prodělal veliký rozvoj jak v kvalitě, ale také v množství svých členů a má za sebou řadu úspěšných veřejných vystoupení. Svou činnost vyvíjí také řada komorních uskupení (akordeony, klarinety, kytary, smyčcové a žesťové nástroje, dětský pěvecký sbor). Svěbytným ansámblem se stala Taneční skupina ZUŠ. Literárně-dramatické oddělení se prezentuje formou dětských představení a spolupodílí se jednotlivými výkony na veřejných vystoupeních ZUŠ.

Škola vlastní notový a hudební archív, který je průběžně doplňován. Žáci si mohou půjčit hudební nástroje, které podle vývoje zájmu o jednotlivé obory škola doplňuje a renovuje. Na uměleckém chodu ZUŠ Roztoky se aktivně podílí umělecká rada (UR), která koordinuje koncertní činnost školy a rozhoduje o zařazování žáků do jednotlivých vystoupení. Svou činností tak přispívá ke kvalitnímu a kompetentnímu uměleckému chodu školy a zasazuje se tak o její pozitivní vnímání roztockou veřejností.

Každý rok pořádá ZUŠ řadu třídních, interních a veřejných koncertů. Některé z nich se uskutečňují v hlavní budově ZUŠ. Koncertní činnost obohacuje ZUŠ také pořádáním festivalu Roztocký podzim, absolventských koncertů, koncertům pro veřejnost aj. Tyto akce pořádáme většinou na roztockém zámku. Multižánrový festival Roztocký babylon a výchovné koncerty pro mateřské školy se konají ve spolupráci se základní školou v nové tělocvičně.

Více informací lze získat na www.zusroztoky.cz

8.1.4 Soukromá školská zařízení

ABC Academy



Akreditovaná nadstandardní soukromá anglická jazyková školka s rodilými mluvčími působící v Roztokách v ulici V Úvoze od září 2009 pro děti od 3 let věku. Školka se hrdě hlásí ke Komenského „Škola hrou“ využívá možnosti nedirektivní výuky, která podporuje rozvoj osobnosti všech malých školáčku a je prokládána pestrým programem. Více informací lze získat na www.abcacademy.cz

Dětská skupina ŽIRAFKA



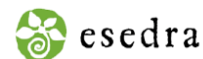
Dětské centrum Žirafa bylo založeno a činnost zahájilo v roce 2007 jako soukromé zařízení pro děti předškolního věku. V roce 2017 došlo k transformaci na Neziskovou organizaci Žirafa z. s. a nově vzniklá Dětská skupina s kapacitou pro 12 dětí je vedena pod MPSV a zároveň od roku 2017 je podpořena v rámci projektu OP Zaměstnanost a umožňuje tak rodičům snazší zapojení na trh práce. Více informací lze získat na www.skolkazirafa.cz.

Dětský klub Pohádka



Dětský klub Pohádka funguje formou rodinné mini školičky od roku 2013 v atypické vile Hvězda na pohádkovém místě v lese v ulici Nad Vinicemi v Roztokách. Naší filosofií je vytvoření a vedení klubu rodinných způsobem s akcentem na vytvoření příjemného prostředí, kam se Vaši děti budou vždy rády vracet a později také rády vzpomínat, tedy: „*Pojďte s námi do Pohádky ...*“. Více informací lze získat na www.detskyklubpohadka.cz.

Dětský klub V lese



Dětský klub V lese fungující při enviromentálním spolku Esedra, jehož vznik sahá do roku 2010, má za hlavní cíl přispívat k všestrannému a harmonickému rozvoji dětí a mládeže, rozvíjet jejich kladný vztah k přírodě a místu v regionu, v němž žijí a vychovávat je k trvale udržitelnému způsobu života a k aktivnímu přístupu ke světu a jim samotným. Klub najdete u Vltavy poblíž Plavidla, jeho zázemím jsou dvě maringotky a krásný kus krajiny a je určen pro děti od tří let. Více informací lze získat na www.esedra.cz.

Hlídaní Václavka



Hlídaní Václavka je rodinné hlídání pro děti od malička do předškolního věku ve školkovném režimu, které působí od září 2010 v prostorách rodinné vily ve Václavské ulici v Roztokách. Hlavním cílem je začlenění malých dětí do kolektivu, zvykání si na samostatnost a socializace dětí, což se daří díky malému kolektivu s takřka individuálním přístupem. Více informací lze získat na: <https://hlidanivaclavka.webnode.cz/>

Komunitní škola Roztoky



Komunitní škola funguje v Roztokách od září 2015 v rámci individuálního vzdělávání formou malotřídky pro děti prvního stupně základní školy. Předností tohoto typu školy je věková rozmanitost, kdy starší se učí pomáhat mladším a mladší se zase díky starším učí spoustu věcí snadněji a zároveň užší spolupráce trojlístku dítě – učitel – rodič. Více informací lze získat na www.komunitniskolaroztoky.cz

Lexik s.r.o.



Moderní vzdělávací, jazykové a poradenské centrum zařazené do sítě školských zařízení a působící v ulici Obránců míru v Roztokách již od roku 2008.

Centrum nabízí pedagogicko-psychologickou poradnu pro děti i dospělé (školní zralost, dyslexie, dyskalkulie, dysgrafie atd.), logopedie, příměstské letní tábory, psychologické poradenství, individuální i párové psychoterapie, výuku cizích jazyků pro děti i dospělé (individuální, skupinová a firemní), doučování češtiny, matematiky ZŠ/SŠ/VŠ, příprava na přijímací zkoušky, od osmiletých gymnázií po VŠ, příprava k maturitě, kroužky pro předškoláky i školáky (Grafomotorika, Logopovídání, Arteterapie), semináře a přednášky na různá témata, e-learningové rekvalifikační kurzy jako např. chůva pro děti, asistent pedagoga, péče o seniory. Více informací lze získat na www.lexik.cz

ZŠ Sedmihlášek



Akreditovaná soukromá základní škola se soukromým zřizovatelem (Ústav pro podporu vzdělávání v Roztokách z.ú), která od školního roku 2021/2022 zahájila v Roztokách ve vile

č. p. 125 svou činnost. Snahou bude výhledově vytvořit plnohodnotný první stupeň základní školy. Více informací lze získat na www.skolasedmihlasek.cz

8.2 Zdravotní a sociální péče

Nemocnice

Nemocnice sídlí v Roztokách od **roku** 1958 v budově, která byla původně hotelem Sakura, postaveným v roce 1929 v japonském stylu v sousedství vily spisovatele J. Hlouchy.

Dům sloužil již za války jako sanatorium pro okupační správu. a po válce v něm začala fungovat nemocnice. Od roku 1992 se nemocnice stala Městskou nemocnicí Roztoky, od roku 1996 je provozovatelem nemocnice RHG, spol. s r.o., která je také provozovatelem nemocnice v Kralupech nad Vltavou. Společnost má sídlo v Roztokách, objekt od města odkoupila.



Nemocnice RHG, spol. s r.o.

Nemocnice vedle lůžkového oddělení (LDN) poskytuje řadu ambulantních služeb (neurologie, SONO, interna, ortopedie, rehabilitace, RTG), působí zde i praktický lékař.

Lékárny

Ve městě fungují dvě, na Tyršově náměstí a na Masarykově ulici.

Další lékařské služby

V Roztokách působí čtyři praktičtí lékaři, tři stomatologové, dva dětské lékaři a řada dalších specialistů (gynekologie, psychiatrie, oční, logopedie aj.).

Nejbližší lékařská pohotovostní služba je v Kladně, pro obyvatele okolních obcí je k dispozici i záchranná služba Asociace Samaritánu České republiky, která má základnu na Letišti Václava Havla Praha.

Dům s pečovatelskou službou

Roztocký dům s pečovatelskou službou byl slavnostně otevřen 14. 7. 2003. Nacházejí se v něm byty zvláštního určení pro seniory nad 65 let, kteří mají sníženou soběstačnost a potřebují pomoc pečovatelské služby. Byty jsou přidělovány na základě žádostí občanů. O přidělení bytů žadatelům rozhoduje rada města. Objekt je ve vlastnictví a ve správě města.

Objekt DPS je dvoupodlažní a tvoří jej 26 bytů zvláštního určení. Pro jednotlivce slouží 24 bytů, z toho 6 bezbariérových, a 2 byty pro manželskou dvojici.



DPS krátce po výstavbě v roce 2004

Pečovatelská služba

Je poskytována občanům, kteří mají sníženou soběstačnost z důvodu věku, chronického onemocnění nebo zdravotního postižení. Jedná se o tyto služby:

- ♣ poskytování základní hygienické péče (koupání), a to v domácnostech seniorů či zdravotně postižených, ale i ve středisku osobní hygieny v DPS, kdy klienta přivezeme i odvezeme zpět domů,
- ♣ pomoc při zajištění, přípravě a podávání stravy (rozvoz obědů),
- ♣ pomoc při údržbě domácnosti – běžný úklid a mytí oken,
- ♣ nákupy a různé pochůzky,
- ♣ praní ložního i osobního prádla

- ♣ žehlení (mandlování) ložního i osobního prádla
- ♣ zprostředkování kontaktu se společenským prostředím.

Ve středisku osobní hygieny v DPS je seniorům a zdravotně postiženým občanům poskytována rovněž pedikúra. Službu lze po předchozí domluvě seniorům či zdravotně postiženým občanům, kteří jsou hůře pohybliví, zajistit i v jejich domově.

Pečovatelská služba je poskytována na základě sepsané smlouvy a za úhradu dle platného ceníku pečovatelské služby Roztoky. Lze ji sjednat na Oddělení sociálním a DPS OVSV či přímo u pečovatelek v DPS.

Celkový počet klientů pečovatelské služby se v průběhu roku pohybuje kolem stovky, pečovatelskou vykonávají dvě pečovatelky na plný úvazek a řidič na půl úvazku.

Sociální byty

V rekonstruovaném městském domě v Jungmannově ulici č. 286 má město v současnosti celkem pět sociálních bytů s regulovaným nájemným.

Domov Alzheimer

V roce 2014 byl v Roztokách otevřen v prostorách bývalého hotelu Alexandra (Nádražní 1640) domov pro nemocné s Alzheimerovou chorobou. Domov Alzheimer provozuje společnost DA Corporation s.r.o., která má podobný objekt (se 120 lůžky) v Darkově, dále v Mostě a v Přerově.

Roztocký Domov má kapacitu 60 lůžek, o pacienty pečuje 40 zaměstnanců. Objekt disponuje vlastní, moderně vybavenou kuchyní, prádelnou, výtahem a společnými prostory, které slouží pro volnočasové aktivity klientů. Kromě toho mohou klienti využívat zabezpečenou a chráněnou terasu se zahradou. Součástí standardního vybavení každého dvoulůžkového pokoje je WC, sprcha, televize a elektronicky ovladatelné polohovací lůžko.

Požár objektu 1. 6. 2022 Domov silně poškodil, klienti byli rozmístěni do jiných obdobných zařízení provozovatele.

Hřbitov

Hřbitov v k. ú. Žalov na Levém Hradci má dvě části, historický přiléhající těsně ke kostelu sv. Klimenta a novější, který na něj navazuje. Kapacita obou částí je plně vytížena a město zvažuje další rozšíření, problémem jsou komplikované vlastnické vztahy v okolí Levého Hradce (spoluvlastnictví města, církve a soukromých osob) i nevýhodná terénní konfigurace.

V roce 2018 byla na sousedním pozemku, který město odkoupilo od soukromého vlastníka, dokončena výstavba kolumbária (80 uren, již je opět plně využita) a rozptylové loučky.

8. 3 Kultura, sport a spolkový život

Středočeské muzeum v Roztokách u Prahy

V Roztokách sídlí Středočeské muzeum, které je příspěvkovou organizací Středočeského kraje. Administrativním sídlem muzea je Braunerův mlýn, v jeho sousedství byl rekonstruován Ateliér Zdenky Braunerové (otevřen v roce 2005, opět obnoven po povodni 2013).

Hlavní prostory muzea jsou v budovách roztockého zámku. Muzeum je otevřeno celoročně kromě pondělí a úterý od 10 do 18 hodin. Nabízí návštěvníkům dva prohlídkové okruhy a výstavní expozici v prvním patře zámku.

Expozice Vrchnostenská správa panství aneb jak bydlel a úřadoval pan správce přibližuje chod lichtenštejnské správy panství Roztoky a velkostatku (1623–1803), jeho kancelář

i nezbytné obytné zázemí včetně kuchyně a spižírny. Historicky odráží závěr knížecí držby panství, dobu kolem roku 1800.

Prohlídková trasa pokračuje expozicí Život v letovisku aneb jak se jezdilo do Roztok na letní byt, která se věnuje významnému fenoménu vilových letovisek vznikajících v blízkosti Prahy zhruba od šedesátých let 19. století. Prezentované interiéry přibližují život ve vilách a letních sídlech v roztockém Tichém údolí v letech 1870–1940, a to včetně dobové módy.

Městská knihovna

Její služby využívají obyvatelé Roztok už přes čtyřicet let v „provizorním“ domu poblíž městského úřadu v Jungmannově ulici. V sále knihovny se pořádají také přednášky, diskuse a setkání s občany.

Děti, mládež a zájmová činnost

Mateřské centrum Rožálek

Sídlí v suterénu budovy školní jídelny při základní škole v Havlíčkově ulici. Nabízí pravidelné programy zejména pro rodiče na mateřské dovolené a jejich děti (výtvarné, pohybové, vzdělávací...).

Roztoč, z.s.

Spolek Roztoč má sídlo formálně v Čechově ulici, ale hlavní pracoviště v ulici Havlíčkově, ateliéry v Roztokách, Žalově a v Úněticích, nejnověji využívá objekt za městskou knihovnou.

Roztoč již téměř dvě desetiletí svou činností přispívá k vytváření kulturního prostředí ve městě Roztoky a jeho blízkém okolí. Významným způsobem podporuje mimoškolní vzdělávání dětí formou zájmových kurzů a kroužků, vytváří místní kulturní tradice pořádáním akcí, jako jsou Masopust, Slavnost světel, Živé jesličky, Zahradní slavnost aj., organizuje kulturní večery (koncerty, divadlo, besedy) a nabízí víkendové tvořivé dílny.

Vytváří prostor k tvořivosti a vzájemnému setkávání dětí a dospělých z různého kulturního a sociálního prostředí, profesionálů i amatérů z našeho kraje i vzdálenějších koutů Čech.



T.K. Draci Roztoky

Česká táborská unie se zaměřuje na práci s dětmi a mládeží, pořádání letních táborů v týpí, výletů, výprav a lyžařských výcviků. Pořádá pravidelně tradiční akce Drakiáda a Kuličkiáda. Děti se učí táborským a turistickým dovednostem (například výroby z přírodních materiálů, práce s mapou, atd.) a k ohleduplnému chování v přírodě a životnímu prostředí.

TOM Svišti, Kulíšci a Stará Garda

TOM Svišti pořádá tábory, jarní soustředí a příležitostné výpravy. Je organizátorem tradičních akcí pro veřejnost, každoročně pořádá Pohádkový les a Tříkrálovou Okoň.

Turistický oddíl pro děti a mládež Kulíšci pořádá turistické a oddílové schůzky, hry, soutěže a dlouhodobé hry. Výpravy, expedice, letní a jarní tábory, táboření, akce pro veřejnost.

V rámci TOM Roztoky působí také oddíl Stará Garda.



Equilibrium Education

Soukromá iniciativa, která se snaží spojovat fyzickou zdatnost dětí s jejich znalostmi přírody formou hry, bojových akcí, putování apod. Zakladatelé této iniciativy provozují také Klub jiu jitsu, kde se děti učí toto japonské bojové umění.

Junák – svaz skautů a skautek ČR

„Hlavní stan“ má v Máchově ul. - středisko "Lípa" za hasičským sborem a tenisovými kurty pro děti a mládež od 6 let. Nabízí pravidelný program pro volný čas - 1 x týdně schůzky v kolektivu stejně starých kamarádů, výlety do přírody, akce o víkendech, letní stanový tábor, táboření v tee-pee, akce na pomoc přírodě.

Přispívá k poznávání přírody, tvořivé rukodělné a výtvarné činnosti. Skauti a skautky provozují mnoho různých her pro zábavu, pro posílení kamarádství, na procvičení dovedností a vědomostí, které se uplatní především v každodenním životě.

V Roztokách fungují oddíly skautek (Světlušky a Skautky) a skautů (Vlčata a Skauti).

Studio Neposedná pastelka

Studio nabízí výtvarné a sportovní kroužky převážně pro předškolní děti. Na všechny kroužky je nutná rezervace. Během roku pořádá prodloužené víkendové pobyty pro rodiny s dětmi. O letních prázdninách pak týdenní tábory pro rodiče s dětmi a letní týdenní tábory pro děti od 8 let.

Většinu svých kroužků provozuje v Roztokách a v obci Velké Přílepy.

Pravidelné dopolední kroužky:

SPORTÁČEK - sportovní kroužek pro děti 3-6 let

GYMBALY - cvičení rodičů s dětmi od 2 let na velkých míčích

VÝTVARKA – výtvarně-pohybový kroužek pro rodiče s dětmi od 2 let

PILATES - cvičení pro dospělé možné s přítomností jejich dětí

Pravidelné odpolední kroužky (Pohybovky a Aerobik) se pořádají jen ve Velkých Přílepech.

Další aktivity studia:

Víkendové pobyty pro rodiče s dětmi, Letní rodinné tábory, Letní dětské tábory, Výtvarné dílničky na veřejných akcích (Sokolení, Uspávání čertíků, Vánoční a Velikonoční trhy), Sportovní úkoly na veřejných akcích (Sokolení, akce v zahradnictví, pro školky, na klíč).

Roztoky – Město pro život

Organizuje kulturní akce - divadelní představení, hudební vystoupení, semináře, besedy, Den dětí, Velikonoční jarmark, Mikulášský karneval, Maškarní ples pro dospělé. Vede dětský pěvecký sbor Roztocké děti, který má cca 40 – 50 členů ve věku zhruba od tří do 13 let.

Farnost církve československé husitské

Pořádá ve svém sídle v Jeronýmově ulici vedle bohoslužebné a pastorační činnosti každý týden Křesťanskou kavárnu (především pro seniory) dále pak přednášky, výstavy, besedy a hudební pořady, na farní zahradě pak setkání věřících i ostatních občanů. Pravidelně pořádá sbírku starého ošacení pro potřebné.

Farnost římskokatolické církve

Podílí se na společenských akcích, sama organizuje akce v území farnosti, například hudební pásmo Tichý hlas pro Svatou zemi v Libčicích nad Vltavou.

Sbor dobrovolných hasičů

Jednotka sboru dobrovolných hasičů má v Roztokách téměř 140letou tradici (Založena v roce 1881) Zasahuje přímo u požárů, či u jiných událostí. Jednotku financuje město. Jednotka v Roztokách má k dispozici dvě zásahová vozidla, cisternu (nově pořízena v roce 2020) a terénní vůz.

SDH postavilo také novou vlastní budovu v Solníkách.



Hasiči nevykonávají stálou službu na hasičské stanici, sejdou se ve zbrojnici až v případě poplachu. Členové jednotky vyjíždí k případům do 10 minut po nahlášení události. Členství ve výjezdové jednotce je dobrovolné a tudíž za něj není pobírán plat.

Občanské sdružení RR

Sdružení je volným uskupením povětšinou mladých, aktivních lidí, kteří pořádají kulturní akce v Roztokách a blízkém okolí. Nejčastěji se jedná o hudební koncerty v časovém rozmezí jednoho měsíce, občas sdružení organizuje také divadelní představení či jiné akce. Občanské sdružení RR na pořádání kulturních akcí spolupracuje s jinými subjekty.

Vlajkovou lodí občanského sdružení RR je celodenní hudební festival Zámeček, který kromě rozmanitých hudebních žánrů nabízí také doprovodný program určený pro děti, mladé lidi, rodiče i seniory. Festival Zámeček je pořádán v dominantě Roztok, v areálu místního zámku.

Do občanského sdružení RR může podat přihlášku každý. Spolupráci lze také navázat bez členství, na základě dobrovolnictví.

ROSA – komorní smíšený pěvecký sbor

Roztocký Soubor Amatérů – pořádá domácí koncerty, účastní se festivalů a soutěží.

Marika Singers

Soubor založený v roce 2008 Marikou Divišovou (operní soprán), které se podařilo dát dohromady cca 20 amatérských zpěváků, k nimž později přibylo i několik hudebníků.

Amatéri pod profesionálním vedením už dávno dosáhli profesionální úrovně a v jejich repertoáru můžete slyšet skladby duchovní i světské, písně lidové i muzikálové, gospely i popovou a rockovou klasiku. Kromě písní převzatých se můžete seznámit i s jejich atypickými úpravami (vlastní texty, aranžmá, ...) nebo i s originální tvorbou z pera dvorního skladatele skupiny - Jiřího Chvojky.

Svaz postižených civilizačními chorobami

Cílem pobočky svazu je snazší začlenění lidí se zdravotním či věkovým handicapem do běžného života a společnosti. Sdružuje lidi bez rozdílů věku, postižené civilizačními chorobami. Zaměřuje se především na prevenci civilizačních chorob a prevenci sociálního vyloučení seniorů a handicapovaných. Organizuje přednášky o zdravém životním stylu zdravotně postižených a seniorů, pohybové aktivity, aktivizační činnosti, kurzy, zájezdy poznávací, pobytové, rekondiční, návštěvy divadel. V úzké spolupráci se sociálním oddělením Městského úřadu informuje o důležitých změnách v oblasti právní a sociální. Dává podněty, které je potřeba řešit, a upozorňuje na nedostatky, které se týkají nejenom občanů handicapovaných a seniorů.

Spolek čarodějnic Roztok a Žalova

Pořádá každoroční čarodějnice a nově také žalovské posvícení.

Po špičkách - studio pro tanec a pohybovou výchovu

působí pod vedením Zuzany Smugalové v Roztokách a okolí od roku 2001. Jeho hlavní činností je výchova skrze tanec a taneční umění s cílem rozvíjení tanečnosti u dětí i dospělých za účelem popularizace tance a tanečního projevu ve společnosti.

Zaměřuje se na systematickou a tvořivou taneční výchovu, rytmickou a pohybovou přípravu, scénický a současný tanec, improvizace, tanec v přírodě a nabízí i kurzy klasického baletu. Výuka je koncipována pro děti od 3 do 16 let dle věku a zaměření a nabízí i taneční setkání pro mládež a dospělé.

Pravidelně pořádá taneční představení v divadle, vystoupení pod širým nebem, letní soustředění a účastní se tanečních přehlídek na regionální i celostátní úrovni. Od roku 2014 je organizátorem oslav mezinárodního Dne tance v Roztokách, které se konají vždy 29. dubna na celém světě pod záštitou Conseil International de la Danse CID, UNESCO.

Více informací lze získat na: www.tspospickach.cz

Jestřábek

Spolek založený v roce 2016 k ochraně přírody a krajiny a k obnově pestré české krajiny. Realizuje projekt obnovy a péče o vřesoviště na Řivnáči.

Ateliér JoE

Ateliér pořádá výtvarné kurzy, výstavy a další akce, třeba výlety s dětmi do Drážďan.

Spolek loutkařů Kvítko

Spolek loutkařů Kvítko pořádá svá představení nebo hostujících loutkových divadel. Loutková představení pro děti se hraje v divadelní sezóně říjen - březen.

Šicí dílna Krinolína

V ulici Legií vznikla Šicí dílna a prosperovala v době rouškové.

Art & craft Mozaika

Zapsaný spolek se sídlem v Úněticích, působí ale také v Roztokách. V roce 2022 pořádal například akce sympozium Mozaiky, přičinil se o instalaci pítek před úřadem na trávníku.

Myslivecké sdružení Hubertus

Na katastru Roztok a Žalova působí myslivecké sdružení Hubertus Roztoky u Prahy. Myslivci pořádají plesy, organizují závody i výlovy rybníků. Sdružení provozuje také brokovou střelnici u Holého vrchu, v k. ú. Uněťice, která je otevřena vždy ve středu od dubna do října.

Místní organizace Českého rybářského svazu

Místní organizace ČRS působí v Roztokách od roku 2017, má už také kroužek mládeže.

Sportovní spolky a kluby

SK Roztoky

SK Roztoky je fotbalový klub, který provozuje soutěžní i rekreační kopanou. Má oddíly mladší přípravky, přípravky, žáků, dorostu, dospělých a také rekreační tým "Staré gardy".

Všechny oddíly působí pod vedením dobrovolných trenérů. Tréninky probíhají od dubna do listopadu vždy v úterý a čtvrtek na místním hřišti. Klub také každoročně pořádá akce, které slouží spíše pro zábavu členů nebo ke stmelení kolektivu apod. Jedná se například o velice oblíbenou "Dokopnou" nebo o fotbalová soustředění.

Od sezóny 2018/2019 hraje A-tým klubu opět (po přechodném postupu výš) III. třídu.

TJ Sokol Roztoky

TJ Sokol Sedlec-Roztoky byla založena v roce 1896. Spoluzakladatelem byl i lékař a významný archeolog Dr. Čeněk Rýzner a jeho manželka Antonie.

Sokol organizuje kluby atletiky, volejbalu (mládež, muži a ženy), nohejbalu, aerobiku (ženy a děti), gymnastiky pro děti, gymply, kulturistiky, stolního tenisu, florbalu, pořádá cvičení rodičů a dětí předškolního věku a zdravotní cvičení.

TJ Sokol se snaží získat dotace na potřebné rekonstrukce a modernizace budovy, odpovídajícího zázemí pro venkovní hřiště i pro rekonstrukci atletické dráhy s umělým povrchem.

Taekwon-Do Kwang Myong

Účinné bojové umění sebeobrany s důrazem morálních principů, které má tvořit člověka čestného, zdvořilého, vytrvalého, sebevědomého, který stojí vždy na straně pravdy a spravedlnosti a pomáhá slabším a nemocným spoluobčanům. Věková hranice od 10 let neomezeně. Roztocká škola Taekwon-Do se jmenuje Kwang Myong. Každé jaro a podzim se pořádá víkendové soustředění. V létě je soustředění desetidenní.

Dohled nad výukou v České republice má již od roku 1987 jeden z nejlepších učitelů Taekwon-Do na světě korejský velmistr Hwang Ho Yong (8. dan).

OK Roztoky – oddíl orientačního běhu

Pořádá tréninky, účastí se na závodech, pořádá soustředění, závody a tábory.

Tenisová škola Filip Vopravil

Tréninky pro děti od 5 let, skupinové i individuální. Letní sportovní tábory, lyžařské zájezdy, soustředění, turnaje, tréninky pro dospělé.

Sportovní klub Žalov, z.s.

Působí v tenisovém areálu Žalov.

Dále je možné v Roztokách navštěvovat například kurzy orientálního tance, spinningu, aerobiku, in-line bruslení, stepařskou školu, taneční školu, cvičení ve fitcentru.

9. ŽIVOTNÍ PROSTŘEDÍ

9.1 Celkové zhodnocení území

Roztoky jsou v oblasti na sever od hlavního města dosud výjimečně zachovalou lokalitou, vedou tudy turistické a cyklistické trasy.

Hodnotu krajiny snížily některé velké stavby posledních desetiletí, při nichž došlo zejména k omezení prostupnosti krajiny. V průběhu let docházelo k zániku cest, které lidem zkracovaly cesty a umožňovaly dobrou průchodnost krajinou. Přispěla k tomu i poslední rekonstrukce železniční trati, při které některé podchody pod železnicí byly redukovány jen na odkanalizování dešťové vody, a v některých částech byl téměř znemožněn průchod kolem Vltavy z těch cest, které navazují na roztocké.

Proto bude snahou města zabránit další likvidaci cest v krajině, a kde to je možné, usilovat o jejich obnovení i ve spolupráci s přílehlými obcemi.



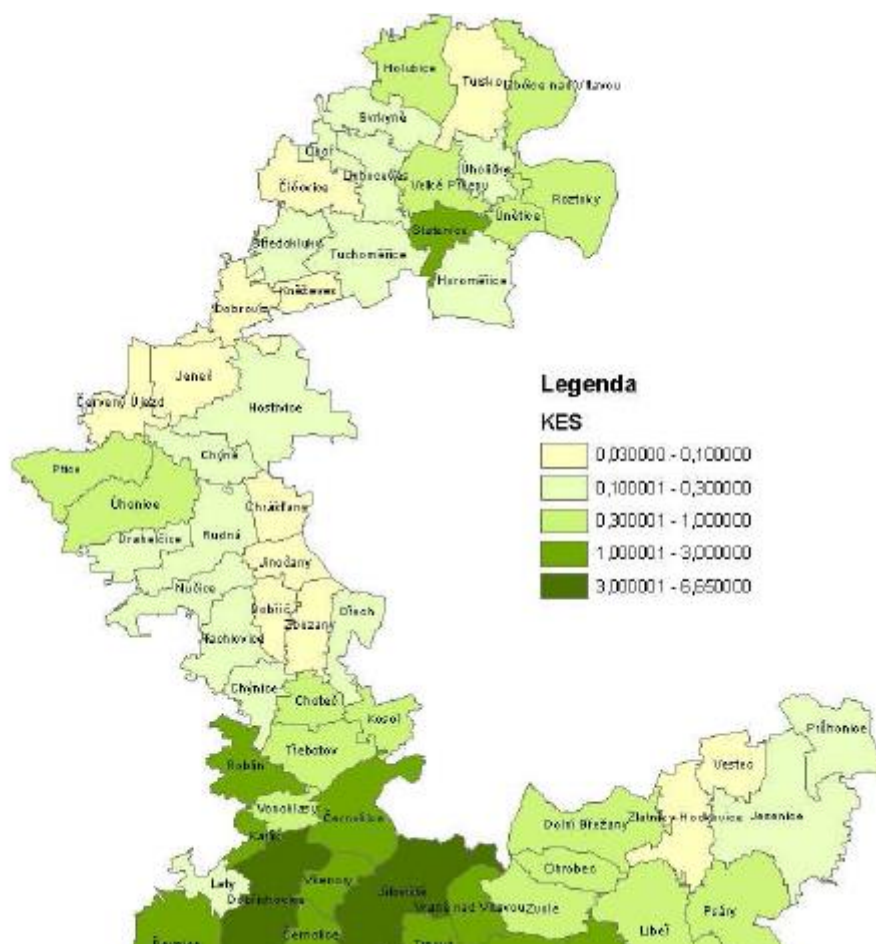
Únětický potok v Tichém údolí

Koeficient ekologické stability

O kvalitě přírodního prostředí Roztok vypovídá koeficient ekologické stability. Jde o základní ukazatel ekologické stability v obci a na jejím katastrálním území. Jde o podíl ekologicky významných ploch (lesy, pastviny, mokřady, rybníky, sady, louky, atd.) ku plochám nízké ekologické stability (zastavěná plocha, orná půda, chmelnice, vinice a sady s černým úhorem apod.).

Za stabilizovaná území se zachovalou přírodou se považují katastry s koeficientem nad 2,0, ty se v severní části okresu Praha-západ nevyskytují. Koeficient území města jako celku 0,8 (údaj ČSÚ z roku 2020) patří v oblasti na sever od Prahy k nejlepším, je to dáno hlavně poměrně vysokým podílem lesů na výměře obce. Vyšší koeficient ekologické stability má proto k.ú. Roztoky u Prahy než k.ú. Žalov.

Koeficient ekologické stability



Zdroj: Územně analytické podklady ORP Černošice, 2016

Podmínky pro příznivé životní prostředí a celková vyváženost území

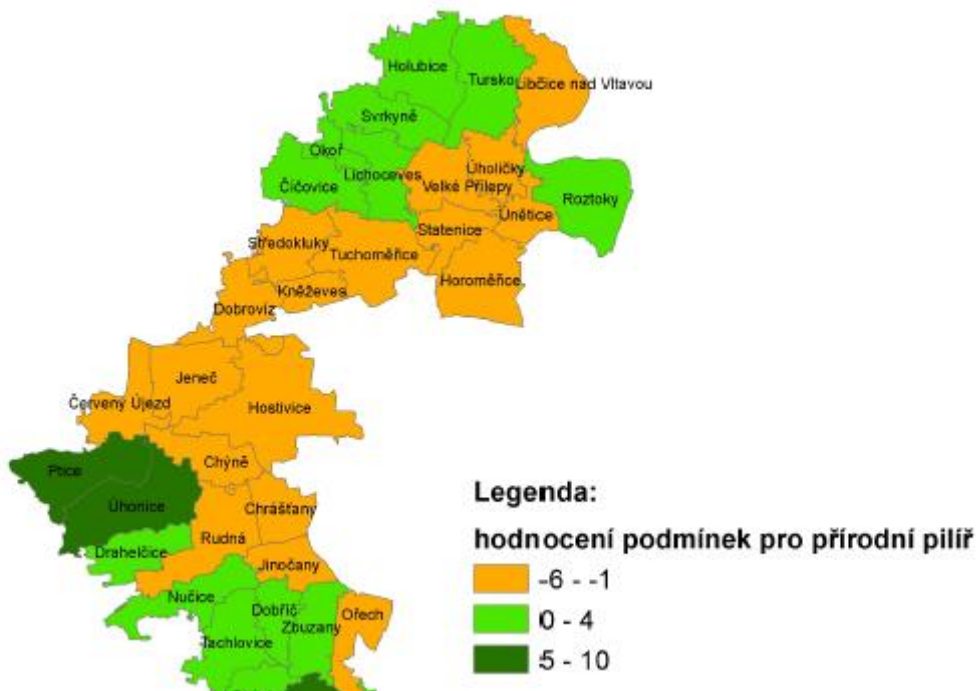
V územně analytických podkladech ORP Černošice je provedeno závěrečné vyhodnocení vyváženosti vztahu územních podmínek pro příznivé životní prostředí, pro hospodářský rozvoj a pro soudržnost společenství obyvatel.

V celkové bilanci vychází území Roztok jako vyvážené.

V oblasti podmínek pro příznivé životní prostředí jsou pro severní část ORP Černošice (Dobrovíz, Horoměřice, Kněžves, Středokluky, Tuchoměřice, Úholyčky, Velké Přílepy, Únětice, Libčice nad Vltavou) doporučováno:

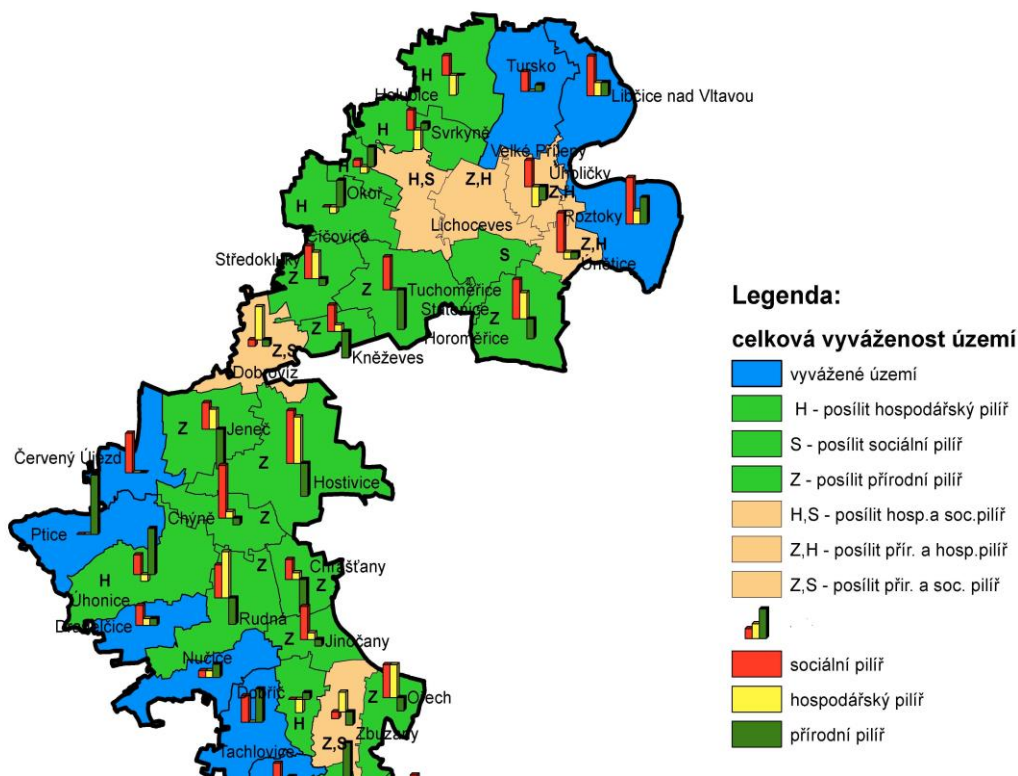
- ♣ zvýšení koeficientu ekologické stability území, návrh opatření k zadržení vody v krajině a protierozní opatření (řešit zejména v koncepci krajiny)
- ♣ zlepšení kvality vodních toků (zejména budováním ČOV)
- ♣ realizace navržených systémů územní ekologické stability
- ♣ ochrana území potenciálních údolních niv
- ♣ prověřit možnosti snížení zátěže území automobilovou dopravou – prověřit možnosti využití jednokolejné celostátní železniční trati č.121, budování záchytných parkovišť v blízkosti žel. zastávek (zejména na významné žel. trati Praha – Kralupy n. Vltavou)

Vyhodnocení podmínek pro příznivé životní prostředí



Zdroj: Územně analytické podklady ORP Černošice, 2016

Celková vyváženost území



Zdroj: Územně analytické podklady ORP Černošice, 2016

9. 2 Zátěže životního prostředí

Odpady

Pro shromažďování a třídění komunálního odpadu jsou občanům k dispozici sběrné nádoby (popelnice) – slouží k ukládání zbytkového odpadu z domácnosti po vytrídění (např. smetky, popel, saze, nevratné obaly). Obec uplatňuje kapitační platbu (750 Kč za rok, z platby je několik výjimek).

Likvidace tuhého komunálního odpadu (směsného odpadu) je zajištěna v nádobách: odpad je odvážen na skládku odpadu v Úholičkách. Svoz zajišťuje společnost FCC Regios, a.s., provozovatel skládky Úholičky.

K třídění skla, plastů, tetrapakových obalů a papíru slouží po obci na stanovištích rozmístěné kontejnery, které jsou pravidelně vyprazdňovány. V současné době je po městě rozmístěno 31 stanovišť s kontejnery.

V prosinci 2021 byl zahájen adresný svoz tříděného odpadu, adresný sběr byl zahájen v prosinci loňského roku s velmi pozitivním výsledkem. V dubnu 2022 bylo vyváženo 630 nádob na papír a 660 nádob na plast.

Dvakrát ročně je prováděn sběr nebezpečných a velkoobjemových odpadů a sběr železného šrotu.

Pro třídění biologicky rozložitelného odpadu slouží biopopelnice (celkem je jich ve městě 1377) a sobotní svozy bioodpadu, které zajišťují Technické služby města Roztoky. Biologický odpad je odvážen na kompostárnu JENA Úholičky.

V sousedství budovy Technických služeb (Lidická ul. 1642) je v provozu sběrný dvůr. Otevřen je šest dnů v týdnu. Sběrný dvůr byl vybudován s pomocí dotace v roce 2012.

Ovzduší

Průmyslovým znečišťovatelem ovzduší je roztocká „penicilínka“, nyní VUAB Pharma, a.s. Zátěž ovzduší z provozu penicilínky se výrazně snížila po instalaci filtrů na technické zařízení (sušárna nystatinu).

Negativním faktorem je silniční (případně letecká) doprava, podílející se jak na zhoršení ovzduší, tak na hlukové zátěži. Měření stavu ovzduší se v obci neprovádí.

Hluk

Hlavní zdroje hluku jsou dva – letecká a silniční doprava, v dolní části Roztok se k nim přidává i železnice. Hluk ze silniční dopravy se týká zejména domů přiléhajících k silnici č. II/242, nákladní auta však parkují běžně i v čistě obytných zónách, což by město chtělo omezovat.

Doprava na silnici II/242 je nepřiměřeně intenzivní stavu a technickým parametrům komunikace, která nezbytně vyžaduje celkovou rekonstrukci.

Mezinárodní letiště Praha-Ruzyně je vzdáleno od města zhruba 10 km. Město se nachází na okraji hlukového pásma letiště, ale negativní vlivy z hustého provozu jsou pocíťovány i v některých částech města. Vedení města iniciovalo měření hlučnosti letecké dopravy (naposledy v roce 2017), která překročení norem neprokázala. Letiště Praha instalovala pevná čidla na měření hluku v oblasti Tichého údolí,.

Město Roztoky je členem Zájmového sdružení právnických osob dotčených provozem letiště Praha-Ruzyně, které s Letištěm Václava Havla komunikuje, vyjednává finanční kompenzace za hluk, je informováno o změnách a mimořádných opatřeních v provozu letiště apod.

K omezení hluku se vedení města snaží přispět obecně závaznou vyhláškou, která zakazuje určité hlučné činnosti celoročně po 20. hodině večer a celou neděli a svátky.

9.3 Ochrana proti povodním

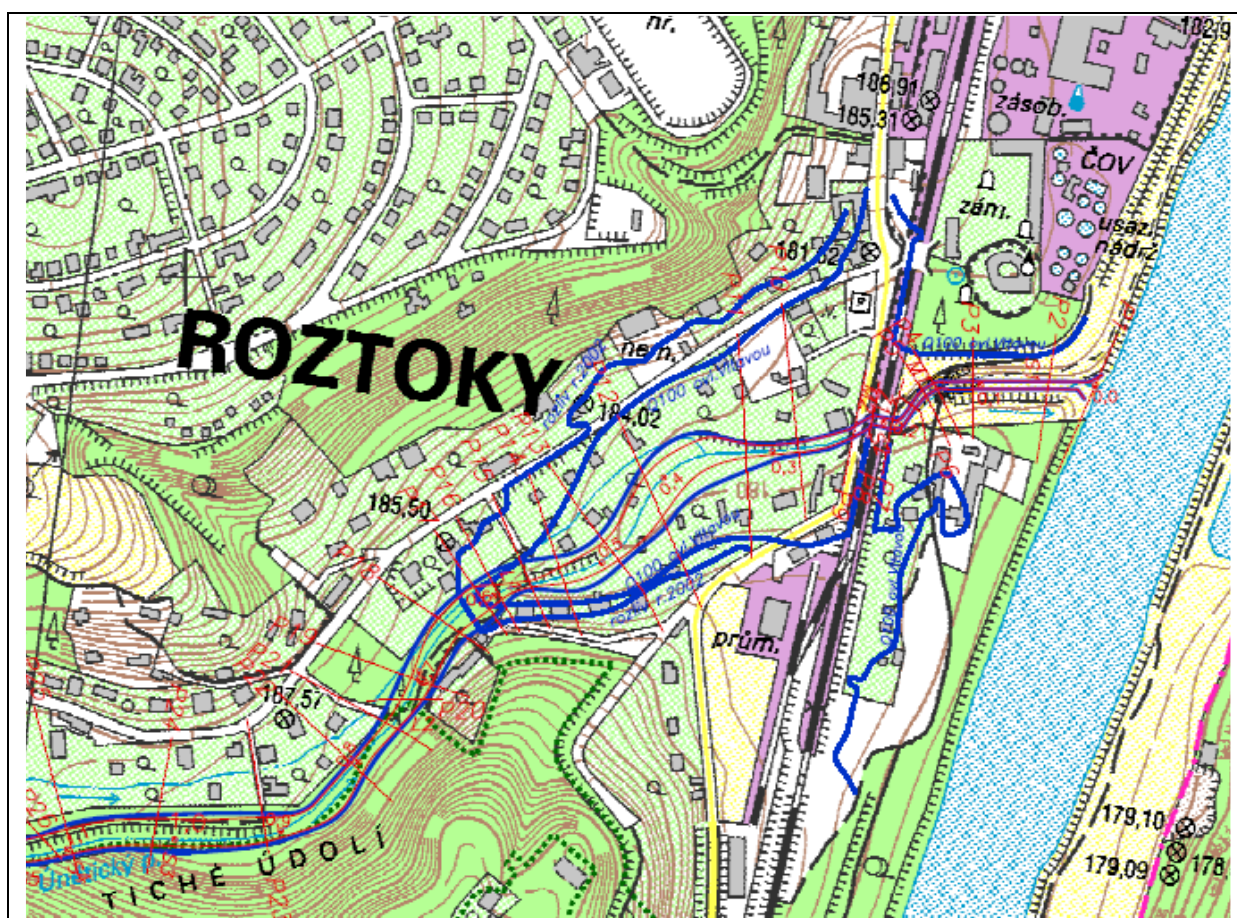
Území města je z větší části (k.ú. Roztoky u Prahy) odvodňováno Únětickým potokem, který poblíž zámku ústí do Vltavy. Žalovská část města má dvě vodoteče k Vltavě. Trvalým tokem je Žalovský potok, který obtáčí ostrožnu Levého Hradce. Druhou občasnou vodotečí je strouha podle silnice k zastávce Žalov.

Povodně na Vltavě významně ovlivňovaly již první slovanské osídlení, jak dokládá pozoruhodná studie na téma vlivu ekofaktorů (a zejména blízkost říčního toku) na toto osídlení, kterou publikoval tým dr. Kuny jako jeden z výsledků rozsáhlého archeologického průzkumu před stavbou silniční přeložky.

Do života obce zasáhly i historické povodně, zejména roku 1890, kdy již bylo zastavěno vilami Tiché údolí, a poté povodně za druhé světové války i v roce 1954. Po této povodni byla postavena kolem tehdejší penicilínky protipovodňová hráz, která měla chránit areál továrny do průtoku cca 4500 m³/s. Povodeň v roce 2002 ukázala, že hráz je skutečně touto hodnotou limitována, při průtoku o cca 1000 m³/s vyšším v kulminaci povodňové vlny 15. 8. 2002 byla hladina vody asi metr nad hrází, dosahovala až ke kolejím tratě.

Město je schopno chránit území uvnitř hráže (bariérou ve vjezdu do areálu), nemá však zatím opatření podle toku Únětického potoka. Situaci na jeho toku zčásti zlepšuje suchý poldr nad Statenicemi.

Hranice stoleté vody podle Únětického potoka
(druhá modrá čára výše po vrstevnici označuje rozliv v roce 2002)



Zdroj: MÚ Roztoky

Nový územní plán v protipovodňové ochraně navrhuje:

- ♣ respektovat záplavové území Q100 a aktivní zónu.
- ♣ obnovit odlehčení dešťových vod v ul. Kroupka;
- ♣ v lokalitě Panenská II umožňuje umístit retenční nádrže v rámci plochy Z52;
- ♣ v lokalitě Solníky umožňuje vybudovat dešťové stoky s napojením do retenčních nádrží;
- ♣ dobudovat protipovodňovou zemní hráz Vltavy v km 37,6 až 38,5 včetně souvisejících objektů;
- ♣ realizovat pročištění koryt Žalovského potoka a Únětického potoka, vymezit území pro řízený rozliv při povodni a území pro revitalizační opatření (odtrubnění zatrubněných úseků, zkapacitnění koryt, rekonstrukce nekapacitních propustků apod.);
- ♣ prověřit vybudování retenční nádrže v povodí Žalovského potoka (suché poldry) v rozvojových oblastech Panenské II, Dubečnice a Solníky a jejich doplnění tzv. přerovnými a vsakovacími žlaby a zářezy Tiché údolí - Maxmiliánka, Dubečnice - nad ul. Třešňovka, Roztoky - pod ul. Třebízského a Roztoky – ul. Máchova;
- ♣ zvýšit kapacitu železničního propustku Žalovského potoka.

9. 4 Zadržování vody v krajině

Od poslední „velké vody“ v roce 2013 jsou další roky charakteristické naopak velmi teplými léty a podprůměrným množstvím srážek. Období 2015-2019 patří zřejmě k historicky nejsušším za dobu klimatických měření. Logicky je proto potřeba přijímat opatření na zvyšování schopnosti krajiny zadržovat vodu.

V novém územním plánu je navrženo

- ♣ V maximální možné míře zajistit přírodě blízké hospodaření s dešťovými vodami prostřednictvím decentralizovaného způsobu odvodnění. Zajistit realizaci přírodě blízkých opatření a zařízení, která podporují výpar, vsakování a pomalý odtok do lokálního koloběhu vody. Mezi přírodě blízká opatření patří např. realizace vegetačních a šterkových střech, náhrada zpevněných povrchů za povrchy propustné či polopropustné, realizace vsakovacích průlehů, vsakovacích nádrží, vsakovací rýh a suchých retenčních nádrží, instalace podzemních vsakovacích bloků.
- ♣ Při hospodaření s dešťovými vodami je nutno důsledně oddělovat mírně znečištěné a silně znečištěné srážkové vody (z důvodu ochrany povrchových a podzemních vod a půdních horizontů). Silně znečištěné srážkové vody je nutné (před)čistit.
- ♣ Upřednostňovat realizaci propustných povrchů na nových zpevněných plochách.
- ♣ Chránit prvky a plochy krajinné a sídelní zeleně.

10. BEZPEČNOSTNÍ SITUACE VE MĚSTĚ

10. 1 Bezpečnostní situace podle dat Policie ČR

Data poskytl Policie ČR, okrsek Libčice nad Vltavou. Jeho území působnosti zahrnuje obce Libčice nad Vltavou, Číčovice, Dolany nad Vltavou, Holubice, Horoměřice, Lichoceves, Okoř, Statenice, Roztoky, Svrkyně, Tursko, Úholičky, Únětice, Velké Přílepy.

Tab. č. 19: Počty trestných činů v Roztokách podle dat Policie ČR okrsku Libčice nad Vltavou

Trestné činy	1.1.-10.11.2019	1.1.-10.11.2020
Násilné (ublížení na zdraví, nebezpečné vyhrožování, výtržnictví aj.)	5	7
Mravnostní (pohlavní zneužívání)	2	0
Krádeže vloupáním (rodinné domy, chaty, garáže, sklepní kóje aj.)	15	22
Krádeže prosté (v jiných objektech bez vloupání, jízdních kol, motorových vozidel a věcí z nich aj.)	17	21
Poškození cizí věci včetně sprejerství	9	16
Ostatní (ohrožení pod vlivem návykové látky, zanedbání povinné výživy)	11	8
Hospodářská kriminalita (padělání a pozměňování peněz, podvod, zpronevěra, neoprávněné držení platebního prostředku aj.)	9	5
Celkem	68	79

Tab. č. 20: Počty trestných činů v Praze a Středočeském kraji za období 1.1.-31.10.2020

Trestné činy	Praha	Středoč. kraj
Násilné (ublížení na zdraví, nebezpečné vyhrožování, výtržnictví aj.)	1244	1100
Mravnostní (pohlavní zneužívání)	299	214
Krádeže vloupáním (rodinné domy, chaty, garáže, sklepní kóje aj.)	4214	2481
Krádeže prosté (v jiných objektech bez vloupání, jízdních kol, motorových vozidel a věcí z nich aj.)	14316	3717
Poškození cizí věci včetně sprejerství	7048	4124
Ostatní (ohrožení pod vlivem návykové látky, zanedbání povinné výživy)	2160	2721
Hospodářská kriminalita (padělání a pozměňování peněz, podvod, zpronevěra, neoprávněné držení platebního prostředku aj.)	3956	1293
Celkem	33221	15650

Zdroj: <https://www.policie.cz/clanek/statisticke-prehledy-kriminality-za-rok-2020.aspx>

Praha měla k 31. 12. 2019 podle ČSÚ 1 324 331 obyvatel, Středočeský kraj 1 377 505 obyvatel. Území spravované PČR Libčice nad Vltavou mělo k 31. 12. 2019 má podle dat ČSÚ 27 570 obyvatel, samotné Roztoky 8529 obyvatel.

Tab. č. 21: Počty trestných činů v Roztokách, Praze a Středočeském kraji za období 1.1.-31.10.2020 (v Roztokách do 10.11.2020) na 10 000 obyvatel

Trestné činy	Roztoky	Praha	Stř. kraj
Násilné (ubližení na zdraví, nebezpečné vyhrožování, výtržnictví aj.)	8,21	9,39	7,99
Mravnostní (pohlavní zneužívání)	0,00	2,26	1,55
Krádeže vloupáním (rodinné domy, chaty, garáže, sklepní kóje aj.)	25,79	31,82	18,01
Krádeže prosté (v jiných objektech bez vloupání, jízdních kol, motorových vozidel a věcí z nich aj.)	24,62	108,10	26,98
Poškození cizí věci včetně sprejerství	18,76	53,22	29,94
Ostatní (ohrožení pod vlivem návykové látky, zanedbání povinné výživy)	9,38	16,31	19,75
Hospodářská kriminalita (padělání a pozměňování peněz, podvod, zpronevěra, neoprávněné držení platebního prostředku aj.)	5,86	29,87	9,39
Celkem	92,63	250,85	113,61

Z dat je zřejmé, že celková úroveň kriminality (počty registrovaných trestných činů) v Roztokách byla v roce 2020 (od ledna do konce října) nižší, než je průměr Středočeského kraje, a téměř třikrát nižší než v Praze. Průkazně vyšší četnost než v kraji byla v Roztokách pouze u krádeží vloupáním, což odpovídá i hlášení městské policie (vykrádání sklepů, sklepních kójí, chat apod.).

10. 2 Činnost městské policie a přestupky řešené MÚ

Vzhledem k tomu, že v Roztokách není služebna Policie České republiky (je již dlouhou dobu v mnohem menších Libčicích nad Vltavou (kde existuje sociálně vyloučená lokalita), je dohled nad pořádkem a bezpečností ve městě v rukou městské policie.

Městská policie Roztoky působí na území města Roztoky od 12.10.1995, kdy byla zřízena usnesením zastupitelstva Města Roztoky, a to na základě zákonů ČNR č. 410/1992 Sb. (později zákon č. 128/2000 Sb.), o obcích a v souladu s ustanovením § 1 z. č. 553/1991 Sb., o obecní policii. Její činnost spočívá především v zabezpečování místních záležitostí veřejného pořádku v rámci působnosti města, tedy na teritoriu města Roztoky.

Městskou policii Roztoky řídí starosta města, od roku 2020 je pověřen jeden z místostarostů.

Současné složení MP Roztoky: 1 velitel (vedoucí strážník) a 9 strážníků.

Městská policie Roztoky zabezpečuje místní záležitosti veřejného pořádku v rámci působnosti města Roztoky (tj. Roztoky a Žalov) a na základě veřejnoprávní smlouvy též na území obce Únětice.

Městská policie zajišťuje nepřetržitou 24hodinovou službu občanům.

Městská policie při zabezpečování místních záležitostí veřejného pořádku a plnění dalších úkolů podle zákona č. 553/1991 Sb., o obecní policii nebo jiného zákona zejména:

- ♣ přispívá k ochraně bezpečnosti osob a majetku
- ♣ dohlíží na dodržování pravidel občanského soužití
- ♣ dohlíží na dodržování obecně závazných vyhlášek a nařízení obce
- ♣ podílí se v rozsahu stanoveném zákonem o obecní policii nebo jiným zvláštním zákonem na dohledu na bezpečnost a plynulost provozu na pozemních komunikacích

- ♣ odhaluje přestupky a jiné správní delikty
- ♣ podílí se na dodržování právních předpisů o ochraně veřejného pořádku a v rozsahu svých povinností a oprávnění stanovených tímto, nebo zvláštním zákonem, ční opatření k jeho obnovení
- ♣ podílí se na prevenci kriminality v obci
- ♣ provádí dohled nad dodržováním čistoty na veřejných prostranstvích v obci
- ♣ upozorňuje fyzické a právnické osoby na porušování obecně závazných právních předpisů a činí opatření k jejich nápravě

Přehled o činnosti městské policie podává následující tabulka.

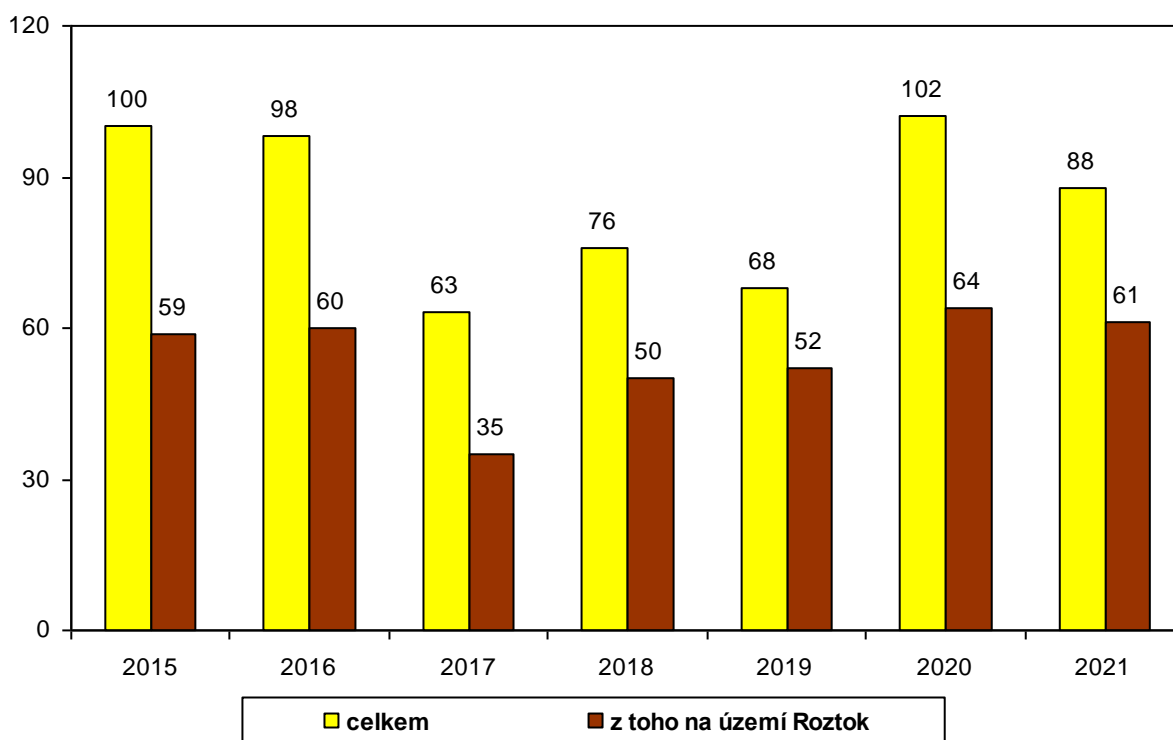
Tab. č. 22: Činnost městské policie 2014-2021

	2014	2015	2016	2017	2018	2019	2020	2021
Uloženo na pokutách Kč	49 500	37 500	41 900	65 200	72 200	184 250	241 100	151 200
z toho hotovost	30 600	21 500	21 900	54 400	59 500	83 350	105 300	87 600
z toho na místě nezaplacené	18 900	16 000	20 000	10 800	12 700	100 900	134 800	83 600
Přestupků v dopravě celkem	472	403	514	549	622	666	723	628
z toho oznámeno správnímu orgánu	18	36	54	39	42	34	80	88
Přestupků proti majetku, veř. pořádku, občanskému soužití a samosprávě	170	156	183	169	139	149	148	153
z toho vyřešeno v blok.řízení		69	55	107	95	113	106	104
z toho oznámeno spr. orgánu		87	128	62	44	36	42	49
Policii ČR předáno pachatelů	21	15	18	15	21	24	18	21
Policii ČR předáno řidičů pod vlivem alkoholu	8	6	8	5	8	9	8	9
Předáno hledaných osob	15	16	16	11	12	8	10	9
Nalezeno hledaných vozidel	8	5	4	4	4	3	4	4
Odchyceno psů	36	41	56	37	35	46	47	52
Kontrolováno osob v rámci hlídkové činnosti		646	638	667	770	760	820	820

Přestupky řešené v MÚ Roztoky

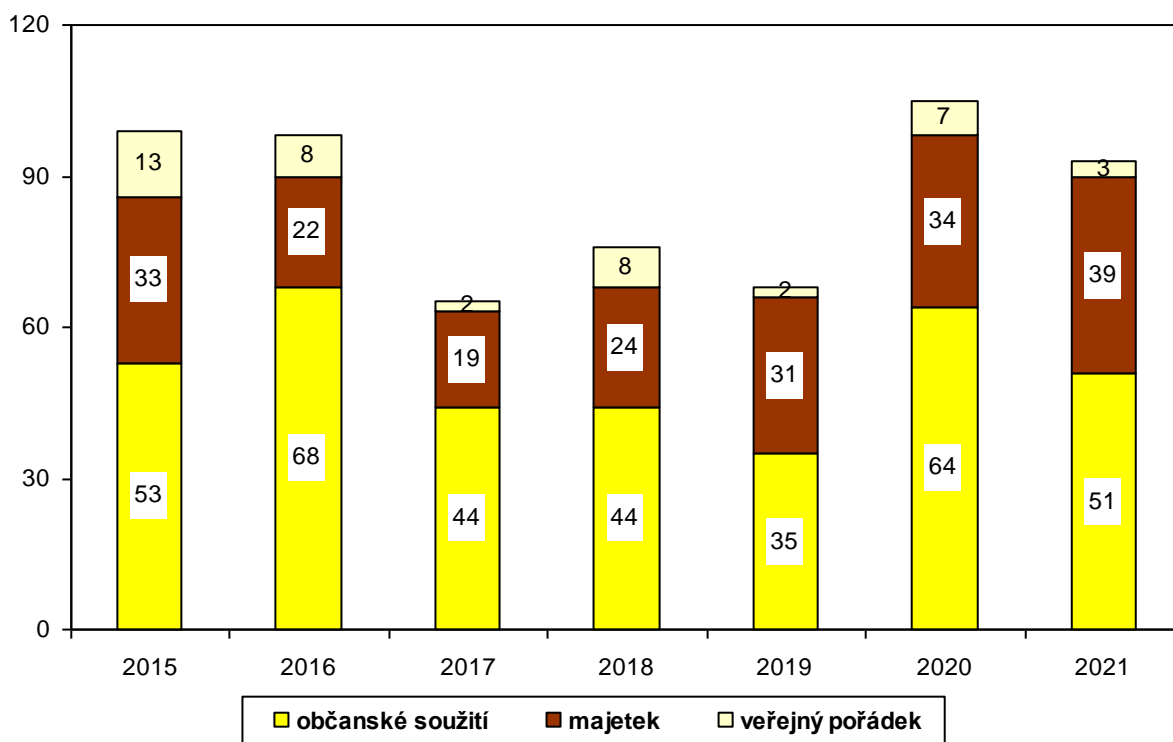
Dva následující grafy ukazují počty přestupků řešených odborem MÚ Roztoky. Součty přestupků nesouhlasí přesně s počty spisů, protože některý spis obsahuje třeba i tři přestupky, naopak zase některé přestupky se vůbec neprojedovaly, byly postoupené nebo odložené (což ale zase neznamená, že nebyly spáchané). Přestupky na neznámého pachatele – většinou proti majetku jsou zahrnuty mezi roztocké, byly oznámeny Městskou policií v Roztokách, takže vždycky byly spáchané na území Roztok.

Graf č. 9: Počty spisů řešených v MÚ Roztoky podle místa



Zdroj: MěÚ

Graf č. 10: Počty přestupků řešených v MÚ Roztoky podle příčiny



Zdroj: MěÚ

Tab. č. 23: Počty registrovaných přestupků v Roztokách osobami do 26 let

Přestupky spáchané osobami ve věku	2019	2020	2021
Do 15 let	7	4	2
15-18 let	1	1	1
18-26 let	2	1	4
Celkem	10	7	7

Zdroj: MěÚ

Pro porovnání ještě přestupky registrované na území Roztok v letech 2019 a 2020 Policií ČR, okrskem Libčice nad Vltavou.

Tab. č. 24: Počty registrovaných přestupků v Roztokách podle dat Policie ČR okrsku Libčice nad Vltavou

Přestupky	1.1.-10.11.2019	1.1.-10.11.2020
Na úseku silničního provozu a hospodářství	110	117
Na úseku ochrany před alkoholismem a toxikomanií	8	9
Na úseku veřejného pořádku	0	1
Na úseku občanského soužití	13	19
Na úseku zbraní a střeliva	0	0
Na úseku majetku	24	15
Celkem	155	161

Zdroj: Policie ČR

10.3 Instituce podílející se na prevenci kriminality

Na prevenci kriminality se v rámci vlastních činností podílí řada organizací, institucí a složek. Vedle Policie České republiky a Městské policie Roztoky (viz předchozí podkapitoly) jsou to zejména

- MÚ Roztoky – sociální oddělení
- Komise pro projednávání přestupků
- Sociální a zdravotní komise rady města
- Základní škola Zdenky Braunerové Roztoky, příspěvková organizace
- OSPOD

Širokou nabídku vzdělávání a využití volného času poskytuje řada neziskových organizací, působících v Roztokách a podporovaných z rozpočtu města (viz kap. 8.3), městská knihovna a další instituce.

Sociální oddělení MÚ Roztoky zajišťuje mimo jiné tyto agendy (zdroj: organizační řád MÚ):

- ♣ zajišťuje terénní sociální práci,
- ♣ provádí sociální depistážní činnost,
- ♣ vede dokumentaci sociální práce v rámci Jednotného informačního systému práce a sociálních věcí,
- ♣ poskytuje sociálně-právní poradenství, poskytuje metodickou pomoc,
- ♣ provádí sociální šetření,

- ♣ spolupracuje se státními institucemi a nestátními neziskovými organizacemi - provádí sociální šetření z jejich podnětů,
- ♣ spolupracuje s orgány sociálně-právní ochrany dětí, se základní školou, soudy, s Policií ČR, ústavy sociální péče pro děti i dospělé, s lékaři,
- ♣ spolupracuje s úřady práce v oblasti nepojistných sociálních dávek,
- ♣ poskytuje pomoc a podporu fyzickým osobám v nepříznivé sociální situaci – seniorům, těžce zdravotně postiženým občanům z důvodu ztráty soběstačnosti, kteří nejsou schopni sami si obstarat nutné práce v domácnosti a další životní potřeby a jejichž situace vyžaduje pomoc jiné fyzické osoby,
- ♣ zajišťuje úkony pečovatelské služby jako terénní službu v domácnostech seniorů a těžce zdravotně postižených občanů a ve středisku osobní hygieny,
- ♣ s klienty vypracovává individuální plán průběhu sociální služby na základě sociálního šetření v jejich domácnostech a vyhodnocuje je,
- ♣ personálně zajišťuje provoz pečovatelské služby,
- ♣ provádí vykazování dat o poskytovaných sociálních službách v rámci celostátního programu MPSV,
- ♣ přijímá žádosti občanů o umístění v DPS, vede pořadník žadatelů, zpracovává podklady pro jejich přijetí do DPS pro sociální komisi a RM,
- ♣ uzavírá dohody o užívání služby tísňového volání v DPS Roztoky,
- ♣ připravuje návrhy veřejnoprávních smluv v oblasti jednorázových dotací v sociální oblasti
- ♣ přijímá žádosti občanů o jednorázové finanční příspěvky z rozpočtu města a provádí jejich výplatu,
- ♣ zajišťuje agendu sociálních bytů.

Městský úřad Roztoky zajišťuje také ve spolupráci s **Probační a mediální službou ČR** realizaci náhradních trestů formou veřejně prospěšných prací, obvykle v Technických službách města Roztoky.

Komise pro projednávání přestupků

Komise pro projednávání přestupků je zvláštní orgán města zřízený podle § 106 zákona č. 128/2000 Sb., obecní zřízení, ve znění pozdějších předpisů. Komise projednává přestupky proti pořádku ve státní správě, přestupky proti pořádku v územní samosprávě, přestupky proti veřejnému pořádku, přestupky proti občanskému soužití, přestupky proti majetku a přestupky, o kterých to stanoví jiný zákon.

Sociální a zdravotní komise rady města

Rada města zřizuje jako svůj iniciativní a poradní orgán sociální a zdravotní komisi, která posuzuje žádosti občanů o finanční výpomoc, o umístění seniorů do domu s pečovatelskou službou, o příspěvek na úhradu obědů ve školní jídelně pro děti ze sociálně znevýhodněných rodin. Doporučuje rovněž příspěvky pro nestátní charitativní organizace, které pomáhají i roztockým občanům.

OSPOD

Městský úřad Černošice, Riegrova 1209, 252 28 Černošice, OSPOD Černošice se sídlem Václavská 316/12, 120 00 Praha 2. OSPOD je povinen a oprávněn zajišťovat sociálně právní ochranu dětem dle Zákona č. 359/1999 Sb., kdy §6 uvedeného zákona přesně vymezuje, na které děti se sociálně-právní ochrana zaměřuje.

Oblast Roztoky má v dikci sociální pracovnice Bc. Eva Matyášová (tel. 221 982 262), do jejíž kompetence spadají znevýhodněné děti složitým rodinným prostředím, děti týrané a zanedbávané. Vedoucí oddělení sociální prevence Bc. Eva Svojtková (tel. 221 982 284) je zároveň vedoucí kurátorkou dětí a mládeže, oddělení kurátorů pro mládež se zabývá dětmi a mladistvými, kteří páchají trestnou činnost nebo se projevují jiným závadovým chováním, např. opakovaně páchají přestupky, utíkají z domova, či zanedbávají povinnou školní docházku.

Městský úřad Roztoky jako obecní úřad je povinen vykonávat preventivní a poradenskou činnost dle §10 Zákona 359/1999 Sb., který přesně vymezuje povinnosti a kompetence dané tímto zákonem obecním úřadům.

Sociální odbor města Černošice nedisponuje pozicí referent prevence kriminality.

Spolupráce s OSPOD Černošice je sice dlouhodobě zavedena, ale chybí hlubší zajištění podpory, spolupráce, pomoci, poskytování poradenství a koordinace mezi zainteresovanými subjekty, tedy mezi rodinou/dítětem, OSPODem, školou, sociálním oddělením města Roztoky, příp. policií, neziskovými a pomáhajícími organizacemi apod.

Základní škola Zdenky Braunerové Roztoky, příspěvková organizace

S ohledem na celkovou situaci ve společnosti a nárůstu rizikového chování žáků se škola snaží v rámci preventivních programů akcentovat kromě prevence sociálně patologických jevů také osobnostní výchovu a rozvoj sociálně komunikačních, emočních dovedností žáků.

Všechny třídy ZŠ Zdenky Braunerové absolvovaly v průběhu školního roku minimálně dva preventivní programy realizované externisty. Kromě těchto preventivních programů proběhlo sedm dvouhodinových programů s třídními kolektivy (realizováno školní psycholožkou a metodičkou prevence ve spolupráci s třídními učiteli), které reagovaly na aktuální výskyt problémů mezi žáky.

Škola se zaměřuje především na témata týkající se bezpečnosti (dopravní hřiště – BESIP, spolupráce s pracovníky integrovaného záchranného systému - policie, hasiči, záchranáři, drogová prevence).

Podrobně o preventivní činnosti ZŠZB informují Výroční zprávy ZŠZB.

11. MÍSTNÍ SPRÁVA

Základní legislativní normou, kterou se ve své činnosti řídí obec, je zákon č. 128/2000 Sb. o obcích, ve znění pozdějších předpisů. Město Roztoky spravuje své záležitosti samostatně a zároveň vykonává státní správu v rozsahu tzv. přenesené působnosti jako obec s pověřeným obecním úřadem.

Nejvyšším a zároveň výkonným orgánem samosprávy je zastupitelstvo města. V současném volebním období má 21 členů, kteří byli zvoleni v komunálních volbách konaných na podzim 2018. Výkonným orgánem samosprávy je sedmičlenná rada města. Zastupitelstvo pracuje v čele se starostou obce od roku 2022 neuvolněným pro tuto funkci a třemi neuvolněnými místostarosty.

V komunálních volbách v říjnu 2018 kandidovalo v Roztokách 7 volebních stran, v zastupitelstvu je zastoupeno pět volebních stran:

- TOP 09 a NK – 7 členů
- SPOLEČNĚ PRO ROZTOKY A ŽALOV – 5 členů
- Sakura – 5 členů
- ODS – 3 členové
- CESTA pro město – 1 člen

Radu tvoří kandidáti z volebních stran TOP 09 a NK (4 členové) a Sakura (3 členové). Starostou obce je Jan Jakob (TOP 09), místostarosty Tomáš Novotný (Sakura), Michal Hadraba (Sakura) a Zdeněk Richter (TOP 09).

Městský úřad sídlí v budově bývalé školy, vedlejší „stavebnicová“ budova úřadu je velmi nekvalitní a rovněž prostory archivu v půdě hlavní budovy již nevyhovují potřebám města.



Hlavní budova městského úřadu

Kontakty:

Městský úřad Roztoky

Nám. 5. května 2

252 63 Roztoky

telefon (ústředna): 220 400 211

fax: 220 400 233

e-mail: mu@roztoky.cz

webmaster: mu@roztoky.cz

Odras: odraz@roztoky.cz

Bankovní spojení: Česká spořitelna, a.s., pobočka Roztoky, číslo účtu 0388041369/0800

Informace o činnosti obecní správy jsou přístupné na internetu nebo na úřední desce obce.

Pro veřejnost je otevřen úřad vždy v pondělí a ve středu od 8.00 do 18.00.

Podatelna a pokladna mají otevřeno i ostatní dny,

pokladna v úterý, čtvrtek a v pátek od 8.00 do 12.00,

podatelna v úterý do 16.00, ve čtvrtek do 15.00 a v pátek do 14.00.

Členství města ve svazcích obcí

Od roku 2007 je město členem DSO „Údolí Vltavy“.

Dobrovolný svazek obcí „Údolí Vltavy“ byl založen 18.7.2007 za účelem ochrany společných zájmů, ke zmnožení sil a prostředků při prosazování záměrů přesahujících svým rozsahem a významem realizační možnosti samostatných obcí – citováno ze stanov svazku.

Kdnešnímu dni sdružuje svazek tyto obce a města po březích řeky Vltavy:

Roztoky				
Klecany				
Úholičky				
Husinec – Řež				
Libčice nad Vltavou				
Kralupy nad Vltavou				
Nelahozeves				

Vsoučasnosti chce svazek podpořit obnovu života na řece a na březích kolem řeky. Podporuje loďní dopravu, obnovení přívozů nebo stavbu lávek. Udržuje stávající cyklostezky a mola. Pořádá sportovně kulturní akce spojené s řekou, např. červnový „Den na řece“.

Zájmové sdružení právnických osob dotčených provozem Letiště Praha - Ruzyně (Prague Airport Region)

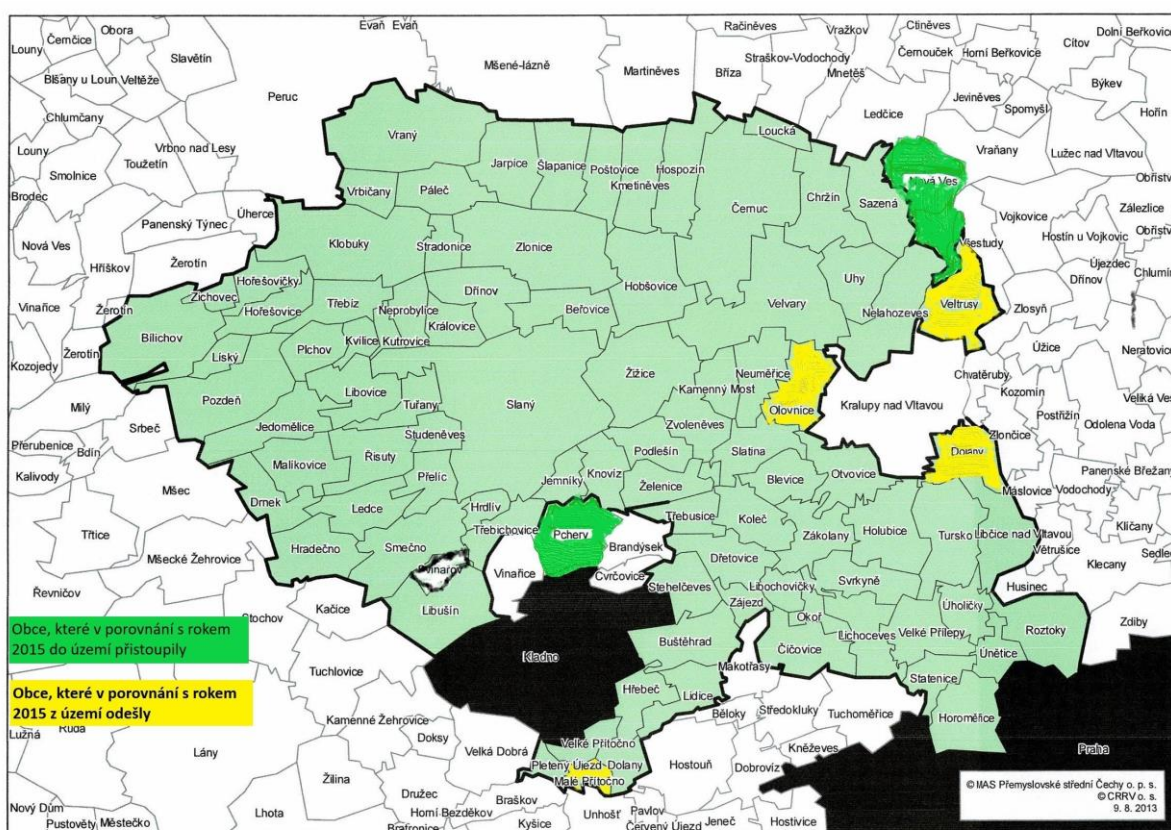
Toto Sdružení má nyní 15 členů (MČ Praha – Suchdol, MČ Praha 6, MČ Praha – Řepy, Dobrovíz, Horoměřice, Hostivice, Hostouň, Jeneč, Klecany, Kněževes, Roztoky, Státnice, Středokluky, Tuchoměřice a Únětice). Jeho cílem je jednat s vedením Letiště Praha o kompenzacích za zátěž prostředí, kterou provoz letiště působí.

V roce 2010 byla podepsána dohoda, v níž obě strany se zavazují spolupracovat při zlepšování životních podmínek a prostředí v okolí pražského letiště. Dohoda říká, že Letiště Praha bude i nadále dodržovat aktuální postupy pro snížení hluku (např. ekonomické zvýhodnění provozu tišších letadel, povolení nočního provozu pouze nejtišším typům letadel či stanovení pravidel pro přilety a odlety s ohledem na minimalizaci hlukové zátěže). Společnost Letiště Praha bude také informovat Sdružení o intenzitách leteckého provozu a provedených měřeních hluku.

Přemyslovské střední Čechy o.p.s.

Zastupitelstvo města Roztoky vyslovilo rovněž pro období 2014-2020 souhlas s územní působností Přemyslovské střední Čechy o.p.s. na území Roztok, a tak i v těchto letech se město a organizace v něm působící budou podílet na naplňování strategie obecně prospěšné společnosti a získávat podporu z dotačních programů, do nichž se Přemyslovské střední Čechy zapojují.

Stejným způsobem byla potvrzena i spolupráce pro období 2021-2027.



Území působnosti Přemyslovské střední Čechy o.p.s. – porovnání období 2014-2020 a 2021-2027

Partnerská města

Město Roztoky uzavřelo v roce 2005 partnerskou smlouvu s polským městem Skawina, které je zhruba dvacetitisícovým sídlem v sousedství Krakova.

12. SHRNU TÍ

12. 1 Analytická východiska pro SWOT analýzu

Hlavní charakteristiky obce

- Město Roztoky spadá do správního obvodu obce s rozšířenou působností Černošice, je obcí s pověřeným obecním úřadem.
- Obě katastrální území, k. ú. Roztoky u Prahy a k.ú . Žalov, jsou místem mimořádně bohatých archeologických nálezů z různých historických období, Levý Hradec je národní kulturní památkou spojenou s počátky českého státu. Roztoky byly od 19. století výletním místem Pražanů a zachovalou přírodu si uchovaly dosud. Území Roztocký háj – Tiché údolí je chráněnou přírodní rezervací.
- Město má příznivou vzdělanostní strukturu a poměrně vysoký podíl mladých lidí do 15 let. Od roku 2000 se populace obce zvýšila zhruba o polovinu, což je dáno přirozeným a zejména migračním přírůstkem obyvatelstva.
- Zastupitelstvo schválilo v roce 1995 územní plán, postupně byly provedeny tři dílčí změny a bylo schváleno několik regulačních plánů. Nový územní plán byl schválen byl v roce 2021, v současné době je zahájena jeho změna č. 1.

Ekonomický profil a hospodaření města.

- Největšími místními zaměstnavateli jsou VUAB Pharma, a.s., Vědeckotechnický park v Žalově a základní škola. Naprostá většina ekonomicky aktivních lidí vyjíždí za prací mimo obec, zejména do Prahy.
- Jen polovinu území města tvoří zemědělská půda, vysoký je (v porovnání s jinými obcemi v severním okolí Prahy) podíl lesů, poměrně hodně je také zahrad.
- Ve městě došlo k výraznému přílivu obyvatel do nových domů a bytů, do města se stěhuje velký počet mladých a vzdělaných lidí. Věková a vzdělanostní struktura obyvatelstva je příznivá.
- Míra nezaměstnanosti je podobná jako v jiných obcích okolí Prahy, nižší než ve středočeském kraji nebo České republice jako celku. Na jaře 2022 byla extrémně nízká, kolem 2 %.
- Město investovalo v uplynulých letech především do školských zařízení, jejichž kapacita nepostačovala rychle rostoucí populaci. V roce 2021 byla dokončena největší investice posledních třiceti let, nová budova školy v Žalově. Průběžně pokračuje obnova komunikací, chodníků a technické infrastruktury. Velkou investicí byla rekonstrukce historické vily čp. 125, která je využívána jako mateřská škola a soukromá základní škola.
- Na výstavbu nové školy v Žalově a koupi pozemku souvisejícího s výstavbou si město vzalo dva desetileté úvěry v celkové výši cca 145 mil. korun, které se snaží urychleně splácet.
- Překážkou dalšího rozvoje je fakt, že město vlastní jen minimální podíl pozemků jak v intravilánu, tak mimo zastavěnou část města.

Občanská vybavenost

- Kapacita základní školy (rejstříková) byla zvýšena na 1025 žáků a skutečný stav se této hranici pozvolna blíží. Ve školním roce 2021/2022 navštěvovalo roztockou základní školu (již po otevření třetí budovy) 956 žáků. Výstavba nové kapacity v Žalově (Za cihelnou) umožnila uvolnit odborné učebny a poskytla nové zázemí pro část pedagogů. Společně s dostavbami na obou starších budovách pokrývá potřeby

pro pět paralelních tříd v devíti ročnících. Výstavba druhé tělocvičny je vzhledem k finanční zátěži města řešena zatím nafukovací halou.

- V Roztokách jsou v současnosti tři mateřské školy s celkovou kapacitou téměř 400 míst, která již plně pokrývá poptávku. Ve městě funguje také několik soukromých zařízení pro předškolní děti, ovšem s omezenou kapacitou.
- Tradici má v Roztokách také základní umělecká škola s plně vytíženou kapacitou 280 žáků.
- V Roztokách se nachází soukromá „městská“ nemocnice společnosti RHG spol. s r.o., která nabízí vedle lůžkové části (LDN) početné ambulantní služby pro obyvatelstvo.
- Dobře jsou rozvinuty i další lékařské služby (dvě lékárny, několik praktických lékařů a řada specialistů).
- Pro staré občany slouží od roku 2003 dům s pečovatelskou službou s 26 pokoji, město má dále několik sociálních bytů a poskytuje prostřednictvím pečovatelské služby další pomoc občanům.
- V Roztokách funguje také Domov Alzheimer pro osoby postižené touto chorobou.
- Hřbitov na Levém Hradci je na hranici své kapacity, v roce 2018 bylo dokončeno kolumbárium pro 80 míst, již také plně využité.
- Nedostatkem v občanské vybavenosti je absence stálé služebny Policie ČR, město má pouze policii městskou a bezpečnost posiluje kamerový systém.

Kultura a sport

- V Roztokách vyvíjí činnost několik desítek spolků. Velmi početná skupina se zaměřuje na práci s dětmi a mládeží (Roztoč, T.K. Draci, oddíly TOM a Junák aj.).
- Řada dalších spolků se podílí na kulturním a společenském dění v obci (Roztoky – město pro život, ROSA, loutkáři Kvítka aj.).
- Již 140letou tradici má v Roztokách Sbor dobrovolných hasičů (kromě nich sídlí ve městě i HZS).
- Aktivně působí ve městě dvě farnosti, církve římskokatolické a církve československé husitské.
- Ze sportovních spolků vyvíjí nejrozsáhlejší činnost TJ Sokol, k lepším časům se navrácí fotbalový klub SK Roztoky.

Technická vybavenost území a doprava

- Město má technickou infrastrukturu v podstatě kompletní, obnova vzhledem k rozsahu sítí vyžaduje značné průběžné investice.
- Od roku 2000 (po rekolaudaci po povodních od roku 2003) má město vlastní čistírnu odpadních vod s kapacitou 20 000 EO, kterou stavělo společně s „penicilínkou“. Na ČOV je napojeno celé město s výjimkou několika obtížně dostupných lokalit (ulice Potoky podle Žalovského potoka).
- Vodojem v blízkosti Holého vrchu prošel celkovou rekonstrukcí, tlak vody směrem na horní část Žalova byl posílen, síť vodovodů je rozvedena v celém městě, průběžně se obnovuje.
- Město je v těsném sousedství Prahy a velká většina lidí tam dojíždí za prací. To klade extrémní nároky na veřejnou dopravu i přístup po silnici. Roztoky a Prahu spojuje silně frekventovaná trať Kralupy nad Vltavou – Praha Masarykovo nádraží a městská železniční linka Roztoky – Libeň – Hostivař a několik autobusových linek příměstské dopravy ROPID (340, 350, 359 a noční 954). Zejména autobusové spoje jsou ve

špičkách maximálně vytíženy a jejich další posilování komplikuje malá prostupnost silnice II/242 na Prahu.

- Jediným spojením s hlavním městem po silnici je silnice II/242, jejíž stav dlouhodobě nevyhovuje požadavkům dopravy. Přeložka silnice od hranic Prahy do Roztok odstranila železniční přejezd a nekvalitní silnici nahradila nová, limitujícím úsekem však zůstává serpentina a úzký průtah celým městem. Silnice je v majetku kraje, rekonstrukce průtahu městem se však stále odkládá.

Životní prostředí

- Roztoky si udržely poměrně zachovalé okolí a jsou i místem turistických vycházek. Významný je podíl lesů, více než stohektarové území Roztocký háj - Tiché údolí je přírodní rezervací.
- Obec má zajištěný svoz komunálního i nebezpečného odpadu. Pro občany jsou na stanovištích zajištěny kontejnery na tříděný odpad, zaveden je nově i adresný sběr z domů, výborně je rozvinut systém likvidace biologického odpadu. Město má vlastní moderní sběrný dvůr.
- Problémem pro životní prostředí je dopravní zátěž. Kromě silnice II/242 se na ní částečně podílí i letecká doprava, město je cca 10 km od letiště Praha – Ruzyně.
- Část obou katastrálních území je v záplavovém území Vltavy, jeho hranici korigovaly katastrofální povodně v roce 2002 a částečně povodeň v roce 2013. Povodní je ohrožena i část území k. ú. Roztoky u Prahy podle Únětického potoka.



Roztocký zámek z ptačí perspektivy

12. 2 Celková SWOT analýza města Roztoky

Silné stránky	Slabé stránky
<ul style="list-style-type: none"> • Schválený nový územní plán města • Výhodná vzdělanostní a dobrá věková struktura obyvatelstva • Blízkost Prahy, dostatek pracovních příležitostí, nízká nezaměstnanost • Dobrá dopravní dostupnost • Velmi intenzivní veřejná doprava • Úplná technická infrastruktura (vodovody, kanalizace, plyn), průběžně doplňovaná a obnovovaná • Velmi dobrá občanská vybavenost (školy, pošta, zdravotní péče aj.) • Fungující svoz odpadů a pestrá nabídka třídění, vlastní sběrný dvůr • Bohatý spolkový a kulturní život • Řada památek v obci (NKP Levý Hradec, zámek, vily v Tichém údolí aj.) • Turisticky atraktivní lokalita • Zachovalé okolí, poměrně velký podíl lesů, rozsáhlá přírodní rezervace • Členství obce v regionálních a zájmových sdruženích 	<ul style="list-style-type: none"> • Silná dopravní zátěž (silniční doprava, zejména kolem silnice č. II/242) • Nevyhovující stav hlavní komunikace II/242 • Nedostatek míst k parkování • Nevyhovující šíře místních komunikací • Rychlá zástavba území, v některých případech necitlivá k původní zástavbě • Obtížně řešitelný odtok dešťových vod, zejména v k.ú. Žalov, silná vodní eroze • Ohrožení povodněmi, záplavová území se zástavbou • Málo pracovních příležitostí ve městě, silná dojíždka za prací • Chybí služebna Police ČR • Nedostatečná kapacita hřbitova • Hluková zátěž (silniční a letecká doprava) • Ohrožení některých památkově chráněných objektů • Občasný zápach z areálu VUAB a ČOV

Příležitosti	Rizika/hrozby
<ul style="list-style-type: none"> • Výstavba tělocvičny pro ZŠ Cihelna • Zajištění další kapacity v ČOV odkoupením EO od Suchdola • Řešení odtoku dešťových vod, především v k.ú. Žalov • Zlepšení protipovodňové ochrany, zejména v okolí Únětického potoka • Zlepšení stavu bytového fondu v majetku města • Rozvoj turistiky a cykloturistiky, propojení levého vltavského břehu ve směru na Kralupy nad Vltavou a na Prahu • Využívání evropských i českých dotačních titulů • Rozvoj spolkového života a zapojení nových obyvatel do života obce 	<ul style="list-style-type: none"> • Neřešení silniční dopravy v okolí Prahy (severní část obchvatu, kapacita přístupových tras k Praze) • Další odklady rekonstrukce páteřní komunikace II/242 • Další tlak developerů na nepřiměřenou zástavbu zbylých částí katastru města • Omezení výdajů státního rozpočtu, zhoršení financování obcí • Špatné hospodaření města • Nekoncepční přístup k bytovému fondu města, zhoršování jeho stavu • Opakování povodňových stavů • Neúměrný provoz letiště Ruzyně, které je i potenciální hrozbou pro Únětický potok • Nárůst kriminality • Vytváření černých skládek

NÁVRHOVÁ ČÁST

Základním pilířem návrhové části je vize. Je společnou představou o tom, jak by mělo město v horizontu zhruba 10 let vypadat. Jednotná vize poskytuje celkový rámec všem subjektům, které se podílejí na životě města.

K naplnění vize dojde, pokud budou v časovém horizontu realizace tohoto strategického plánu splněny pro život města zásadní, strategické cíle.

Na základě analytické části, zejména celkové SWOT analýzy, a s ohledem na definovanou vizi a strategické cíle jsou pak navrženy problémové okruhy, v nichž jsou dále definovány cíle pro řešení těchto oblastí života.



13. STRATEGICKÁ VIZE A STRATEGICKÉ CÍLE

Vize je formulována jako budoucí stav, kterého chceme realizací strategického plánu dosáhnout. Jejím úkolem je poskytnout celkový rámec všem subjektům, které ve městě působí a podílejí se na jeho životě. Vize by měla být dostatečně konkrétní, ambiciózní, ale splnitelná v časovém horizontu realizace strategického plánu.

Město Roztoky bude v roce 2030 vyváženě fungujícím sídlem, citlivě zasazeným do přírodního rámce, které bude v maximální míře využívat výhod blízkosti hlavního města a omezovat negativní vlivy tohoto sousedství. Město si podrží pevný urbanistický řád, přírodní a kulturní hodnoty území, kvalitní a moderní technickou infrastrukturu a občanskou vybavenost a vytvoří prostor pro všestranný a příjemný život svých obyvatel.

Naplnění této strategické vize nastane, budou-li splněny konkrétní cíle, vztahující se k jednotlivým částem vize a charakterizující zároveň hlavní problémové okruhy rozvoje a života města.

Strategické cíle města Roztoky do roku 2030:

1. Rozvoj města realizovat v plném souladu s novým územním plánem z roku 2021.
2. Dobudovat a udržovat kvalitní síť ulic a chodníků a zajistit kapacitou a úrovní vyhovující hromadnou dopravu.
3. Koncepčně řešit síť technické infrastruktury s výhledem na možný rozvoj města.
4. Zajistit kvalitní předškolní a základní vzdělávání.
5. Rozvíjet a podporovat kulturní život v Roztokách.
6. Zajistit nové prostory pro uskutečňování spolkových akcí, zejména v lokalitě Žalova. Udržet inspirující klima pro iniciativní skupiny obyvatel a jejich zájmovou a spolkovou činnost.
7. Posilovat kapacitu a kvalitu sportovních zařízení i možností sportovat pro organizované i neorganizované zájemce.
8. Zajistit dobrou dostupnost kvalitní zdravotní a sociální péče a vytvořit síť zařízení pečujících zejména o staré a zdravotně či sociálně znevýhodněné občany.
9. S péčí dobrého hospodáře uchovávat kulturní dědictví města, především NKP Levý Hradec a její okolí, zachovat unikátní urbanistickou a historickou hodnotu Tichého údolí a ve spolupráci se soukromými investory revitalizovat jeho zadní část.
10. Využít mimořádně zachovalého přírodního rámce a pestré terénní konfigurace k příjemnému životu obyvatel i návštěvníků města.
11. Posilovat pocit bezpečí ve městě nejen činností městské policie, ale především prevencí – vzděláváním, informovaností a dostatečnou nabídkou volnočasových aktivit pro skupiny ohrožené kriminalitou.

14. PROBLÉMOVÉ OKRUHY

Jedenácti strategickým cílům k dosažení cílů strategického plánu odpovídá následujících jedenáct problémových okruhů:

1. Územní plán a rozvoj města
2. Doprava a komunikace
3. Technická infrastruktura
4. Školství
5. Kultura
6. Spolkový život
7. Sport a turistika
8. Zdravotnictví a sociální péče
9. Kulturní dědictví
10. Životní prostředí a krajina
11. Bezpečnost občanů a prevence kriminality

14. 1 Problémový okruh 1: Územní plán a rozvoj města

Problémový okruh 1 je základem celkového vývoje města. Roztoky měly územní plán schválený v roce 1995, který byl upraven třemi dokončenými změnami.

Proces pořizování nového územního plánu trval devět let a byl dovršen jeho schválením na podzim roku 2021. V současnosti je spuštěna drobná změna č. 1.

SWOT analýza problémového okruhu 1 Územní plán a rozvoj města

Silné stránky	Slabé stránky
<ul style="list-style-type: none"> Nový územní plán z roku 2021 podporuje úměrný rozvoj města a zachování jeho charakteru Město si uchovalo kvalitní přírodní rámec v obou katastrálních územích Město má nové náměstí, které je skutečným centrem sídla Podporuje rozvoj Žalova Zástavba rozvojových ploch klade důraz na maximální zachování zeleně, úměrnou zastavenou plochu a držení charakteru okolní zástavby Nejsou tvořeny nové rozvojové plochy 	<ul style="list-style-type: none"> Rozvojové plochy vytvářejí prostor pouze pro bytovou zástavbu nikoliv pro podnikatelskou činnost Město nemá kvalitní pasportizaci komunikací a technické infrastruktury V obou katastrech nebyly dosud zahájeny komplexní pozemkové úpravy Nevyhovující stav hlavní komunikace II/242 omezuje rozvoj města V k. ú. Žalov je limitujícím faktorem odtok dešťových vod Limitní kapacita ČOV Město má jen částečně realizovaná protipovodňová opatření
Příležitosti	Rizika/hrozby
<ul style="list-style-type: none"> Realizace komplexních pozemkových úprav Zásadní zlepšení stavu silnice II/242 Řešení odtoku dešťových vod, především v k.ú. Žalov Zlepšení protipovodňové ochrany, zejména v okolí Únětického potoka Řešení dopravní situace v okolí Prahy v ohledem na život města Řešení problémových lokalit ve spolupráci s developery (Solníky, Horní Žalov, Panenská II, Dubečnice) 	<ul style="list-style-type: none"> Další tlak developerů na neúměrnou zástavbu zbylých částí katastru města Neřešení silniční dopravy v okolí Prahy (severní část obchvatu, kapacita přístupových tras k Praze) Další odklady rekonstrukce páteří komunikace II/242 Řešení dopravní situace v okolí Prahy ve střetu s vývojem města Neúměrný rozvoj zástavby v okolních obcích a okrajových městských částí hl. m. Prahy

Strategický cíl: Rozvoj města realizovat v plném souladu s novým územním plánem z roku 2021

Specifické cíle:

- Dokončit změnu č.1 nového územního plánu města do roku 2022.
- Zpracovat a vydat regulační plán pro lokalitu Solníky do konce roku 2022.
- Zahájit přípravu k pořízení komplexních pozemkových úprav.

14. 2 Problémový okruh 2: Doprava a komunikace

Problémový okruh 2 zahrnuje dvě části – technický stav komunikací ve městě a dopravní napojení na Prahu a okolí a zajištění dostatečné kapacity veřejné dopravy pro obyvatele města.

SWOT analýza problémového okruhu 2 Doprava a komunikace

Silné stránky	Slabé stránky
<ul style="list-style-type: none"> Město je na hlavní železniční trati posílené městskou linkou Četnost autobusových spojení s Prahou je na úrovni městské dopravy Stav místních komunikací se v posledních letech výrazně zlepšil Nové části města mají kvalitní dopravní infrastrukturu 	<ul style="list-style-type: none"> Nevyhovující stav hlavní komunikace II/242, omezená prostupnost pro další dopravní spoje Nedostatek míst k parkování, nevyhovující šíře místních komunikací Špatná kvalita starších zpevněných ulic Stále odkládané řešení severní části pražského okruhu Nedostatečné řešení cyklistické dopravy, bez návaznosti na Prahu.
Příležitosti	Rizika/hrozby
<ul style="list-style-type: none"> Komplexní přístup k opravám komunikací v návaznosti na technickou infrastrukturu Výrazné zlepšení stavu komunikace II/242 Vyřešení majetkoprávních vztahů v pozemcích určených pro komunikace Posílení dopravní bezpečnosti kamerovým systémem Rozvoj příměstské autobusové a železniční dopravy vč. parkoviště na nádraží 	<ul style="list-style-type: none"> Neřešení silniční dopravy v okolí Prahy (severní část obchvatu, kapacita přístupových tras k Praze) Další odklady rekonstrukce páteřní komunikace II/242 Omezení autobusové dopravy a zhoršení prostupnosti trasy na Prahu Omezení výdajů státního rozpočtu, zhoršení finančních možností města

Strategický cíl: Dobudovat a udržovat kvalitní síť ulic a chodníků a zajistit kapacitou a úrovní vyhovující hromadnou dopravu.

Specifické cíle:

- Pořídit pasportizaci komunikací.
- Systematicky postupovat v rekonstrukcích místních komunikací.
- Zlepšit stav chodníků.
- Zvyšovat kapacitu parkovacích míst ve městě.
- Dokončit projektovou a stavební dokumentaci průtahu městem (silnice II/242), vč. dvou okružních křižovatek a dořešit majetkoprávní vztahy k pozemkům dotčeným komunikací.
- Prosadit celkovou rekonstrukci silnice II/242 jako investici kraje (státu).
- Ve spolupráci se soukromými investory zlepšit průchodnost a bezpečnost v ulici Nádražní.

8. Provéřit možnost výstavby terminálu (parkoviště) u železniční stanice Roztoky u Prahy, případně tento záměr ve spolupráci se SŽ s pomocí dotace realizovat.
9. Řešit majetkoprávní vztahy v pozemcích určených pro místní komunikace.
10. Posílit dopravní bezpečnost ve městě, zejména s ohledem na pěší.
11. Zachovat a zpřesnit síť autobusových linek a kapacitu jejich provozu.

14. 3 Problémový okruh 3: Technická infrastruktura

Do problémového okruhu 3 patří technická infrastruktura města – tedy síť vodovodů, kanalizací včetně čistírny odpadních vod, veřejné osvětlení a síť telekomunikací.

SWOT analýza problémového okruhu 3 Technická infrastruktura

Silné stránky	Slabé stránky
<ul style="list-style-type: none"> • Město má prakticky úplnou síť vodovodů a kanalizací a čistírnu odpadních vod • Na vodovody a kanalizace je napojena naprostá většina obyvatel • Většina kanalizační a vodovodní sítě je relativně nová a kvalitní • Nově byl rekonstruován vodojem a tlakově posílena oblast Žalova 	<ul style="list-style-type: none"> • Vyčerpaná kapacita ČOV, nutné rozšíření nebo převzetí EO od okolních obcí • Město nemá pasport technické infrastruktury • Vodovodní a kanalizační síť vyžaduje zkvalitnění průběžné údržby • Na většině území města je jednotná kanalizace, což způsobuje nadměrný nátok balastních vod na ČOV • Veřejné osvětlení ve staré zástavbě je většinou ve špatném technickém stavu • Město systematicky neřeší využití moderních komunikačních sítí

Příležitosti	Rizika/hrozby
<ul style="list-style-type: none"> • Spolupráce VUAB Pharma, a.s., na provozování ČOV a kalové koncovky • Dostatečné investice do údržby vodovodů a kanalizací a jejich průběžná obnova • Rekonstrukce veřejného osvětlení s úspornějším provozem • Napojení města a objektů v majetku města na moderní telekomunikační síť 	<ul style="list-style-type: none"> • Nedohoda s VUAB Pharma, a.s., a obcemi napojenými na ČOV • Neřešení nebo špatné řešení odtoku dešťových vod • Omezení výdajů státního rozpočtu, zhoršení financování obcí • Zvyšování počtu případů neoprávněného nakládání s odpadními vodami • Absence rezervního zdroje pitné vody

Strategický cíl: Koncepčně řešit síť technické infrastruktury s výhledem na možný rozvoj města.

Specifické cíle:

1. Pořídit pasportizaci technické infrastruktury.
2. Zvýšit kapacitu ČOV či převést EO z okolních obcí

3. Dokončit odkanalizování zbylých částí města.
4. Průběžně rekonstruovat síť vodovodů.
5. Obnovovat veřejné osvětlení a zefektivňovat jeho provoz.
6. Rozšiřovat ve městě moderní telekomunikační síť.

14. 4 Problémový okruh 4: Školství

Problémový okruh 4 zahrnuje základní a předškolní vzdělávání, vybavenost škol a měl by obsahovat i kvalitu výuky a péče v předškolních zařízeních.

SWOT analýza problémového okruhu 4 Školství

Silné stránky	Slabé stránky
<ul style="list-style-type: none"> • Zajištění dostatečné kapacity základní školy pro nejbližší roky • Fungující školský obvod se smluvním zajištěním • Dostatečná kapacita mateřských škol včetně kvalitního vybavení • Kvalitní a dobře fungující ZUŠ • Fungující spolupráce škol se Středočeským muzeem • Škola má příjmy z pronájmů prostor • Modernizovaná dětská hřiště • Všechny vyšší úrovně vzdělávání jsou dobře dopravně dostupné • Dobrá komunikace škola – zřizovatel - MŠMT • Materiální podpora ze strany zřizovatele 	<ul style="list-style-type: none"> • Základní škola je ohromný celek, obtížný na řízení i administrativu • Kapacita základní školy s další intenzivní výstavbou nemusí postačovat • Technické nedostatky v obou „starých“ budovách základní školy. • Nevyužité možnosti spolupráce školských zařízení s dalšími subjekty v obci (neformální vzdělávání) • Nedostatečná kapacita sportovních zařízení pro základní školu • Nevyhovující kvalita některých budov mateřských škol • Kapacita ZUŠ je vyčerpaná

Příležitosti	Rizika/hrozby
<ul style="list-style-type: none"> • Nové kapacity MŠ realizované s novou výstavbou (Panenská II, Nádražní) • Využití dotací při zlepšování vybavenosti základní školy a mateřských škol • Zlepšení a zintenzivnění spolupráce základní školy a mateřských škol s dalšími subjekty v obci, zejména působícími v neformálním vzdělávání • Zlepšení logopedické přípravy dětí v MŠ a jejich připravenosti na vstup do ZŠ • Zlepšení a zintenzivnění spolupráce školských zařízení s městskou knihovnou, muzeem a seniory • Využití půdy v budově ZŠ v Roztokách • Modernizace hřiště před ZŠ – budova Zaorálkova 1300 	<ul style="list-style-type: none"> • Růst počtu obyvatel zatěžující požadavky na další školská zařízení a jejich zázemí (družiny, tělocvičny, jídelny apod.) • Konkurence výběrových pražských škol a víceletých gymnázií (odchody žáků, přetahování kvalitních pedagogů) • Roste potřeba speciálních pedagogů, psychologů a dalších specialistů, kteří nejsou na trhu práce • Nutnost rekonstrukce starých částí MŠ Havlíčkova • Omezení výdajů státního rozpočtu, zhoršení financování obcí • Nezájem nebo naopak nepřiměřené požadavky rodičovské veřejnosti • Nenaplnění nové vize

<ul style="list-style-type: none"> • Rozdělení základní školy na více subjektů • Práce s novým strategickým plánem • Rozvíjení a naplňování vize • Spolupráce s ostatními subjekty zabývající se vzděláváním 	
--	--

Strategický cíl: Zajistit kvalitní předškolní a základní vzdělávání

Specifické cíle:

1. Zajistit dostatečnou kapacitu základní školy včetně zázemí (tělocvičny, družiny, jídelna, kluby apod.), aby pokryla předpokládaný populační růst po dostavbě všech rozvojových ploch podle územního plánu.
2. Zlepšit a zintenzivnit spolupráci základní školy a mateřských škol s dalšími organizacemi ve městě, zejména s těmi, které se podílejí na neformálním vzděláváním.
3. Zajistit kvalitu a stálost pedagogického sboru základní školy a zlepšovat zázemí a možnosti dalšího vzdělávání pro pedagogy.
4. Modernizovat ŠVP, aby zajišťoval potřebné osobní, profesní a občanské kompetence žáků a garantoval rovný přístup ke vzdělání.
5. Zlepšit výsledky ZŠ v srovnávacích zkouškách.
6. Výhledově rozdělit základní školu na více samostatných subjektů, anebo změnit způsob řízení extrémně velké školy.
7. Zlepšit logopedickou přípravu dětí v mateřských školách a jejich připravenost na vstup do ZŠ.
8. Výhledově umožnit rekonstrukci objektu v ulici Havlíčkova.
9. V projektech soukromých investorů důsledně dbát na to, aby výstavba bytů byla doplněna dostatečnou kapacitou školních zařízení.
10. Umožnit kapacitní rozvoj ZUŠ a zajistit její kvalitní vybavení a zázemí.

14. 5 Problémový okruh 5: Kultura

Problémový okruh 5 zahrnuje různé oblasti kultury, organizované i neorganizované, podmínky a zázemí pro kulturní dění.

SWOT analýza problémového okruhu 5 Kultura

Silné stránky	Slabé stránky
<ul style="list-style-type: none"> • Středočeské muzeum jako regionální kulturní centrum • Bohatý spolkový život, řada iniciativních sdružení, spolků a skupin • Vysoký počet kulturních akcí • Kulturně společenská akce s prodejem designových výrobků přitahuje místní i přespolní 	<ul style="list-style-type: none"> • Město má jen málo pozemků pro další kulturní zařízení • Chybí větší kulturní sál, který by byl vyhrazen pro potřeby města a jeho akcí

<ul style="list-style-type: none"> • Měsíčník Odraz představující informační zdroj i diskusní platformu • Město finančně podporuje širokou škálu kulturních akcí, včetně soukromých 	
---	--

Příležitosti	Rizika/hrozby
<ul style="list-style-type: none"> • Výstavba nových kapacit pro kulturní akce • Koordinace akcí se sousedními obcemi, společná propagace • Dotační tituly pro rozvoj kultury 	<ul style="list-style-type: none"> • Omezení výdajů státního rozpočtu, zhoršení financování obcí • Zhoršení dopravní dostupnosti města • Silná konkurence Prahy a jejích kulturních akcí

Strategický cíl: Rozvíjet a podporovat kulturní život v Roztokách.

Specifické cíle:

1. Vybudovat větší sál pro pořádání kulturních akcí, který bude majetkem města.
2. Zachovat tradici pravidelně pořádaných akcí ve městě (Slavnosti levého a pravého břehu, rozsvěcení vánočního stromu, Masopust, trhy apod.).
3. Zajistit kvalitní informovanost obyvatelstva.

14. 6 Problémový okruh 6: Spolkový život

V Roztokách mají některé spolky staletou tradici, mnoho dalších vzniklo v posledních desetiletích.

SWOT analýza problémového okruhu 6 Spolkový život

Silné stránky	Slabé stránky
<ul style="list-style-type: none"> • Bohatý spolkový život, řada iniciativních sdružení, spolků a skupin • Zapojení nových obyvatel do spolkového života • Pravidelná, přiměřeně se zvyšující finanční podpora spolků • Obyvatelé jsou patrioti města • Využití propagačních prostředků města zdarma (časopis Odraz, městský web, dvě facebookové skupiny v rámci Roztok, plakátovací plochy) 	<ul style="list-style-type: none"> • Nedostatek městských prostor pro činnost zájmových skupin a spolků • Chybí systém, jak více zapojit dospívající mládež do zájmové činnosti • Město nemá žádná zařízení pro mládež – typu Dům dětí a mládeže • Rezervy ve spolupráci města a spolků • Malé využití plánu kulturních akcí na webu MU (odstranění souběhu akcí) • Více podnětů pořádání spolkových akcí, než reálně může městská pokladna při svém aktuálním stavu financovat

Příležitosti	Rizika/hrozby
--------------	---------------

<ul style="list-style-type: none"> • Doplnění nedostatečné kapacity zařízení pro spolkový život – nabízí se například využití historického objektu (dnes zázemí kovářské dílny) v areálu Cihelna • Kvalitnější propagace činnosti spolků • Využití spolupráce a procesů synergie ve spolkovém životě 	<ul style="list-style-type: none"> • Omezení výdajů státního rozpočtu, zhoršení financování obcí • Zadluženost našeho města a nutnost splácet úvěr nezbytný na zbudování školy • Občasné nepochopení žadatelů o granty a dotace v tom smyslu, že městská pokladna nemůže financovat všechny – byť i dobré – nápady • Příliš vysoký příliv obyvatel s vazbou na Prahu • Přílišná individualizace společnosti
---	--

Strategický cíl: Zajistit nové prostory pro uskutečňování spolkových akcí, zejména v lokalitě Žalova. Udržet inspirující klima pro iniciativní skupiny obyvatel a jejich zájmovou a spolkovou činnost.

Specifické cíle:

1. Zajistit vyhovující prostory pro činnost neziskových organizací.
2. Nadále podporovat činnost spolků z transparentního a účetně přehledného grantového systému města.
3. Propagovat činnost spolků a zařízení města.
4. Rozšiřovat kulturní spolupráci se sousedními obcemi a v rámci svazků obcí či jiných formách spolupráce.

14. 7 Problémový okruh 7: Sport a turistika

Problémový okruh 7 zahrnuje organizovaný i rekreační sport, turistiku a s ní související infrastrukturu.

SWOT analýza problémového okruhu 7 Sport a turistika

Silné stránky	Slabé stránky
<ul style="list-style-type: none"> • Široká členská základna dětí, převis poptávky po sportu nad nabídkou sportovních zařízení • Velká nabídka druhů sportů • Dobrá spolupráce s rodiči dětí (i po finanční stránce) • Dobrá spolupráce se základní školou • Solidní podpora sportu ze strany města • Početná dětská hřiště, vesměs v dobrém stavu • Řada atraktivních turistických cílů (Levý Hradec, roztocký zámek, pivovar v sousedních Úněticích aj.) 	<ul style="list-style-type: none"> • Nedostačující kapacita sportovních zařízení • Zastaralé vybavení mnoha sportovišť • Malá kapacita zázemí pro spolky se sportovním zaměřením • Nevyužité plochy u Vltavy – přívoz, využití pro vodní sporty, rekreaci a kulturu, dopravní hřiště a inline bruslení • Nepropojení s cyklostezkou Prahy 6 • Není jasně vymezena cyklistická doprava uvnitř města • Minimální vybavení stojany pro kola po městě a u nádraží

<ul style="list-style-type: none"> • Úspěšná sportovní reprezentace města na středočeské a republikové úrovni (volejbal, atletika, fotbal) • Spádovost dalších obcí (Úholičky, Velké Přílepy, Únětice) • Sportovní kroužky zařazené do městských školek 	
--	--

Příležitosti	Rizika/hrozby
<ul style="list-style-type: none"> • Výstavba a modernizace sportovních zařízení zejména pro děti a dospívající (sokolovna, fotbalové zázemí, tribuna aj.) • Propojení cyklostezkou do Prahy 6 • Zlepšení spolupráce se základní školou (specializované třídy se sportovním zaměřením) • Nový územní plán a vymezení sportovních zařízení • Vznik nové sportovního areálu v Žalově • Využití dotací (MŠMT, EU, ČEZ apod.) • Zapojení nejmenších dětí (např. dětské atrakce u sportovišť) • Spolupráce s okolními obcemi, Prahou a Suchdolem, jejich zapojení do případné podpory sportu a turistiky • Spolupráce s Povodím Vltavy • Spolupráce s developery 	<ul style="list-style-type: none"> • Omezení výdajů státního rozpočtu, zhoršení financování obcí • Vysoké náklady na provoz sportovišť v návaznosti na zvyšující se ceny energií • Nedostupnost sportu z důvodu vysokých příspěvků pro ekonomicky slabé rodiny • Špatná údržba zařízení, poškozování vandaly • Nedostatečná obnova objektů a zařízení pro sport • Obezita dětí v návaznosti na COVID restriktce a vyřazení sportu z programu dětí • Vysoký počet obyvatel, které spolky budou odmítat z kapacitních důvodů

Strategický cíl: Posilovat kapacitu a kvalitu sportovních zařízení i možností sportovat pro organizované i neorganizované zájemce.

Specifické cíle:

1. Modernizovat současná sportovní zařízení ve městě.
2. Realizovat nový sportovní areál v Žalově.
3. Podílet se jako partner na celkové obnově areálu TJ Sokol, zejména sokolovny.
4. Podporovat SK Roztoky v rozvoji – tréninkové plochy, fotbalový stadion, zázemí sportovišť.
5. Revitalizovat území kolem přivozu a využít ho pro pořádání různých akcí.
6. Zajistit kvalitní hřiště pro různé věkové skupiny dětí, zejména pro teenagery.
7. Realizovat propojení cyklostezkou nebo cyklotrasou s Prahou.
8. Zlepšit stav lesních cest v Roztockém háji.
9. Zlepšit informační systém města.
10. Propagovat vhodnými formami město jako turisticky atraktivní lokalitu.

14. 8 Problémový okruh 8: Zdravotnictví a sociální péče

Problémový okruh 8 zahrnuje oblast zdravotnictví, jehož stav může město ovlivnit jen částečně. Větší možnosti má v naplňování sociální potřeb obyvatel.

SWOT analýza problémového okruhu 8 Zdravotnictví a sociální péče

Silné stránky	Slabé stránky
<ul style="list-style-type: none"> • Nemocnice na území města s ambulantními službami pro veřejnost • Domov Alzheimer na území města • Několik praktických lékařů • Město má vlastní, DPS a několik sociálních bytů • Fungující pečovatelská služba • Zavedení dopravy seniorů a zdravotně postižených k lékařům s finančním příspěvkem města • Defibrilátory na veřejných místech • Spolupráce s CČSH a SPCCH v péči o seniory a handicapované 	<ul style="list-style-type: none"> • Město má málo vhodných prostor pro ordinace lékařů • Přetížené ordinace praktických a dětských lékařů • Nejsou bezbariérové přístupy k praktickým lékařům • Chybí domov pro seniory • Chybí denní stacionář pro seniory a handicapované občany (odlehčovací služba) • Malý počet pracovníků pečovatelské služby na terénní služby (péče o seniory doma) • Chybí terénní sociální pracovník pro práci s mládeží a rodinou

Příležitosti	Rizika/hrozby
<ul style="list-style-type: none"> • Vybudování zdravotního střediska, např. v přízemí domu pro seniory • Zavedení domácí zdravotní péče • Vybudování domova pro seniory nebo jiného podobného zařízení • Pořízení nového územního plánu, který bude stabilizovat území i počet obyvatel • Personální posílení pečovatelské služby • Zajištění sociálního pracovníka pro práci s rodinou a mládeží • Spolupráce s CČSH v péči o rodiny a mládež 	<ul style="list-style-type: none"> • Omezení výdajů státního rozpočtu, zhoršení financování obcí a zhoršení ekonomické situace obyvatel • Ukončení nebo výrazné omezení ambulantních služeb nemocnice • Omezení činnosti soukromých lékařů-specialistů • Stárnutí obyvatel • Nedostatek praktických a dětských lékařů a specialistů na trhu práce • Nárůst kriminality a sociálně patologických jevů • Sociální vyloučení rizikových skupin obyvatel v důsledku ekonomické krize

Strategický cíl: Zajistit dobrou dostupnost kvalitní zdravotní a sociální péče a vytvořit síť zařízení pečujících zejména o staré a zdravotně či sociálně znevýhodněné občany. Sociální práce s rodinou a mládeží ohroženou sociálně negativními jevy (síťování služeb).

Specifické cíle:

1. Vybudovat domov pro seniory se zázemím pro další sociální služby
2. Rozšířit kapacitu sociálních služeb pro staré a hendikepované spoluobčany.
3. Ve spolupráci se soukromými subjekty se snažit zajistit maximální kvalitu a dostupnost zdravotní péče přímo ve městě.

4. Rozšířit nabídku sociálních služeb pro rodiny a mládež ohroženou negativními společenskými jevy.

14. 9 Problémový okruh 9: Kulturní dědictví

Roztoky jsou místem mimořádně bohatých archeologických nálezů i četných kulturních památek. Péči o ně a jejich využití pro místní i návštěvníky řeší problémový okruh 9.

SWOT analýza problémového okruhu 9 Kulturní dědictví

Silné stránky	Slabé stránky
<ul style="list-style-type: none"> • Národní kulturní památka Levý Hradec • Zámek přístupný veřejnosti, využíváný jako muzeum • Středočeské muzeum, kulturní centrum a propagátor památek • Nová, moderní a návštěvnícky přitažlivá expozice Archevita • Několik dalších památkově chráněných objektů ve městě • Okolní přírodní scenérie – skvělá „kulisa“ pro pořádání kulturních akcí • Zlepšená osvěta stran památkově chráněných vil v Tichém údolí (vydána informační brožura, ve spolupráci s muzeem a jeho pracovníky osazena orientační tabule vil) 	<ul style="list-style-type: none"> • Nedostatek finančních prostředků • Havarijní stav vily čp. 124 a bývalého hotelu Maxmiliánka v soukromém vlastnictví • Dílčí neprovázanost naučných stezek v Roztokách s okolními obcemi (např. Levý Hradec – Úholičky)

Příležitosti	Rizika/hrozby
<ul style="list-style-type: none"> • Využití již pořízeného nového územního plánu, který vytváří podmínky pro přiměřenou ochranu památek a uchování charakteru jejich okolí • Vhodné využití podrobnějších regulativů • Vyčlenění prostředků na projektovou dokumentaci k vile č. 110 tak, aby bylo možno důstojně navázat na zdařilou rekonstrukci vily č. 125 • Následná citlivá rekonstrukce vily č. 110 coby významného objektu roztockého kulturního dědictví • Využití již osazených Stolpersteinů, kamenů zmizelých, ke školní výuce a vytváření historického povědomí o osudech židovských spoluobčanů • Spolupráce s okolními obcemi a spolky • Využití dotačních titulů (MAS Přemyslovské střední Čechy, Ministerstvo kultury) 	<ul style="list-style-type: none"> • Pokusy rezidentů, v horším případě developerů o zahušťování zástavby v historicky cenných lokalitách, s akcentem na konec Tichého údolí (prostor bývalé Maxmiliánky a vily čp. 124) • Povodňové ohrožení zámku a Braunerova mlýna • Nepřiměřená zástavba Tichého údolí a okolí Levého Hradce

Strategický cíl: S péčí dobrého hospodáře uchovávat kulturní dědictví města, především NKP Levý Hradec a její okolí, zachovat unikátní urbanistickou a historickou hodnotu Tichého údolí a ve spolupráci se soukromými investory revitalizovat jeho zadní část.

Specifické cíle:

1. Důstojně a přiměřeným způsobem udržovat NKP Levý Hradec.
2. Dbát o drobné památky ve městě a jejich okolí.
3. Zachovat urbanistickou hodnotu Tichého údolí.
4. Respektovat genia loci cenný lokalit a udržovat drobné architektonické památky v obci.

14. 10 Problémový okruh 10: Životní prostředí a krajina

Rychle se rozvíjející město uprostřed zachovalé krajiny – to je střet, kterým se zabývá problémový okruh 10. Souvisí s územním plánováním, ale i s oblastmi, jejichž řešení je pro dobrý stav životního prostředí nezbytné: nakládání s odpady, ochrana obyvatelstva proti znečišťování ovzduší, proti hluku a zvláště aktuální problém – ochrana proti povodním.

SWOT analýza problémového okruhu 10 Životní prostředí a krajina

Silné stránky	Slabé stránky
<ul style="list-style-type: none"> • Dokončení a realizace nového územního plánu, který zaručuje, že se nebude snižovat podíl zeleně, zachová biokoridory a další zelené plochy • Mimořádně pestrá „3D“ terénní konfigurace krajiny • Relativně vysoký podíl lesů a příznivý koeficient ekologické stability • Přírodní rezervace Roztocký háj – Tiché údolí, chráněná oblast Levého Hradce • Památné stromy • Pestré složení druhů rostlin i zvířat • Obnova zeleně v intravilánu města • Významný vodní tok – Vltava – i vodnatý Únětický potok • Výborně fungující systém třídění odpadů • Moderní sběrný dvůr • Kompletní technická infrastruktura (vodovody a kanalizace) • Netradiční a přirozená údržba části ploch spásáním ovcemi 	<ul style="list-style-type: none"> • Silná dopravní zátěž (silniční doprava, zejména kolem silnice č. II/242), průtah městem je ve velmi špatném stavu a ohrožuje i bezpečnost (přechody) • Blízkost letiště Praha-Ruzyně, ohrožení hlukem i možností kontaminací Únětického potoka • Nedostatek parkovacích míst, obtížná údržba komunikací • Kapacita ČOV je již plně využita, potřeba intenzifikace • Velká většina lesů i zemědělské půdy je v soukromém vlastnictví • Silná vodní a větrná eroze zemědělské půdy i území v intravilánu • Špatné odtokové poměry zejména v k. ú. Žalov • Dopravní znečištění ovzduší, znečištění není měřeno • Neudržované koryto Únětického potoka, nebezpečí povodní • Rozsáhlé plochy neudržovaných ploch v soukromém vlastnictví • Nedořešený či spíše nedodržený sběr a odstraňování psích exkrementů • Neoprávněný pohyb vozidel a jezdců v přírodní rezervaci • Výskyt invazivních druhů (křídlatka apod.)

	<ul style="list-style-type: none"> • Chybí veřejné WC
Příležitosti	Rizika/hrozby
<ul style="list-style-type: none"> • Jasně vymezení funkcí zeleně a využití zelených ploch • Koncepce zeleně v intravilánu • Režim území Tichého údolí • Dokončení severní části pražského okruhu a řešení silniční dopravy, zlepšení průtahu městem • Intenzifikace ČOV ve spolupráci s VUAB Pharma, a.s. • Koncepční řešení Technických služeb • Řešení koexistence sítí a zeleně • Ochrana proti vodní a větrné erozi • Zlepšení protipovodňové ochrany, zejména v okolí Únětického potoka • Zvýšení bezpečnosti pro pěší i cyklisty 	<ul style="list-style-type: none"> • Další tlak developerů na zástavbu zbylých částí katastru města • Rozšiřování neudržovaných ploch • Neřešení silniční dopravy v okolí Prahy (severní část obchvatu, kapacita přístupových tras k Praze) • Nezájem soukromých vlastníků o údržbu lesů a dalších ekologicky cenných ploch • Výskyt černých skládek, „import“ odpadů z Prahy • Znečištění Únětického potoka, neudržování koryta a hrozba záplav • Zhoršování odtokových poměrů (zástavba) • Jednostranné využívání biomasy („odvoz z města“, nevrací se do půdy)

Strategický cíl: Využít mimořádně zachovalého přírodního rámce a pestré terénní konfigurace k příjemnému životu obyvatel i návštěvníků města.

Specifické cíle:

1. Zachovat plochy zeleně ve městě.
2. Postupně revitalizovat zeleň v intravilánu města.
3. Zkvalitnit a sjednotit městský mobiliář.
4. Zlepšit protipovodňovou ochranu ohrožených území města, zejména v okolí Únětického a Žalovského potoka.
5. Chránit exponované části území vůči erozi (skála pod Ostrohem, pole v horní části obce).
6. Udržovat kvalitní a pro občany dostupný systém třídění odpadů.
7. Řešit problém neplatičů za odpady.
8. Zajistit pravidelný a funkční systém úklidu veřejných prostranství ve městě.

14. 11 Problémový okruh 11: Bezpečnost občanů a prevence kriminality

Mezi nejčastěji se vyskytující projevy nežádoucího chování v Roztokách patří zejména:

- ♣ majetková trestná činnost,
- ♣ narušování veřejného pořádku,
- ♣ problematika alkoholismu a jiných toxikomanií,
- ♣ vandalismus,

- ♣ výtržnictví,
- ♣ narušené občanské soužití.

Základní faktory ovlivňující úroveň kriminality vyjadřuje následující SWOT analýza.

SWOT analýza problémového okruhu 11 Bezpečnost občanů a prevence kriminality

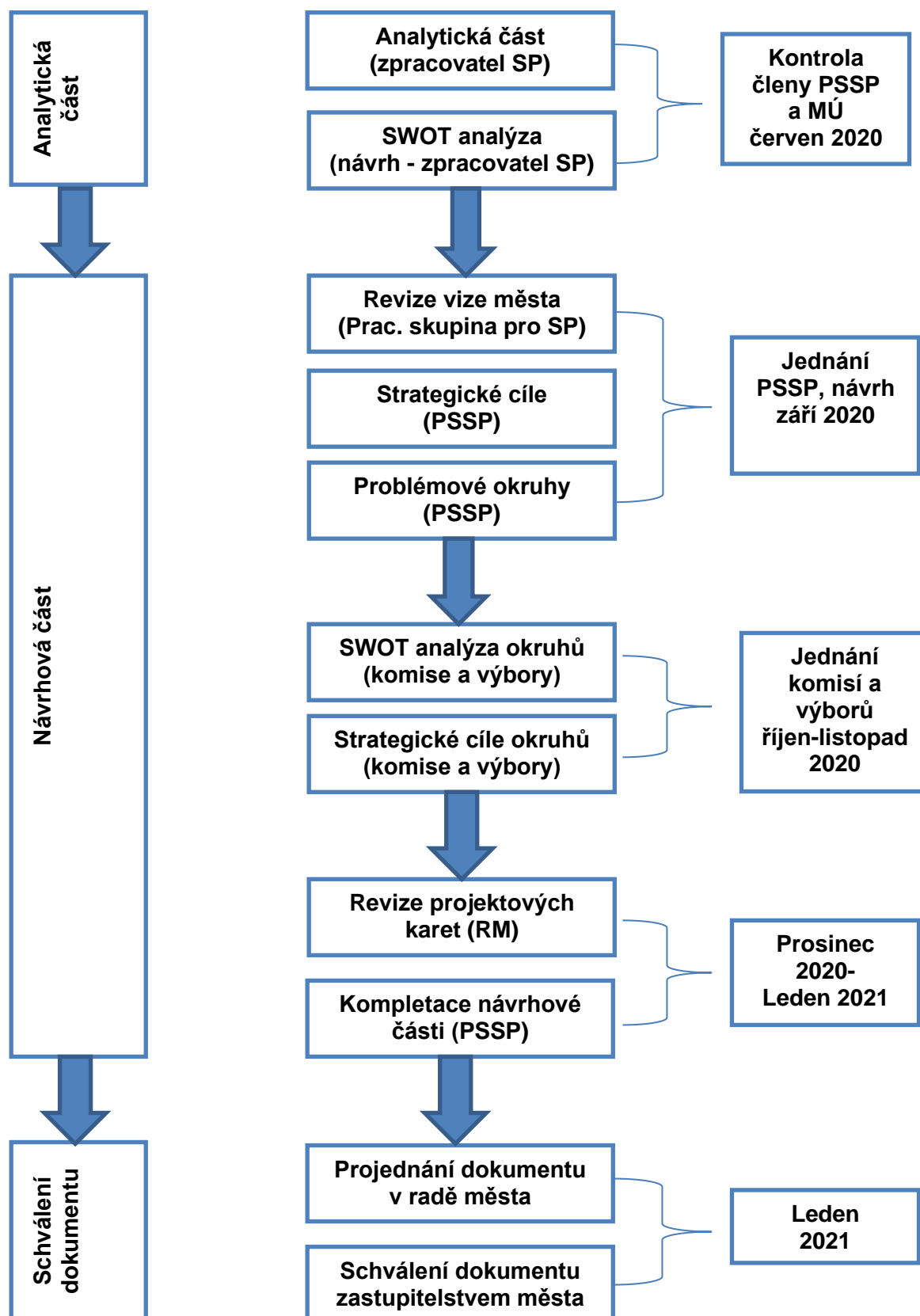
Silné stránky	Slabé stránky
<ul style="list-style-type: none"> • Dobrá spolupráce městské policie s PČR • Spolupráce MÚ s Probační a mediační službou (obecně prospěšné práce) • Neexistence vyloučených lokalit na území města • Nízká kriminalita • Rozvinutá primární prevence • Působení školního psychologa a preventisty • Široká nabídka zájmových aktivit v NO • velké množství kulturních, sportovních a společenských akcí • nízká nezaměstnanost 	<ul style="list-style-type: none"> • Limitované časové a logistické možnosti MP • Absence služebny PČR • Podstav OO PČR Libčice • Nedostatečný kamerový systém • Vandalismus, sprejství • Nízká objasněnost TČ mládeže • Nedostatek bezpečných volnočasových neorganizovaných prostor pro mládež (sportoviště, hřiště, případně i vnitřní prostory, kde si mladiství sami volí program a dospělý případně pouze doprovází) • Nekontinuální programy pro ZŠ, MŠ cílících na informace o drogových závislostech, dále na TČ dětí a mládeže • Nedostatek sociálních bytů

Příležitosti	Rizika/hrozby
<ul style="list-style-type: none"> • Využití spolupráce se školní psycholožkou • Spolupráce s KÚ • Spolupráce s OSPOD • Spolupráce s církvemi • Možné dotace na projekty z oblasti prevence kriminality • Informovanost veřejnosti o bezpečnostní situaci a opatřeních, spolupráce s veřejností • Vytvoření pozice Koordinátora prevence kriminality – propojení informací a spolupráce mezi zainteresovanými subjekty • Vytvoření příležitostí ke spolupráci s dobrovolníky 	<ul style="list-style-type: none"> • Přesah trestné činnosti z Prahy • vytváření problematických skupin mládeže bez aktivního trávení volného času se sklony k větší konzumaci alkoholu či jiných psychotropních látek • zhoršení ekonomické situace obyvatel • zvýšená tolerance (bezradnost?) veřejnosti k návykovým látkám • Sílicí hustota dopravy • Zvyšující se počet obyvatel žijících ve městě • Zvyšující se počet žáků v ZŠ, riziko vyšší anonymity


Strategický cíl: Posilovat pocit bezpečí ve městě nejen činností městské policie, ale především prevencí – vzděláváním, informovaností a dostatečnou nabídkou volnočasových aktivit pro skupiny ohrožené kriminalitou.

Specifické cíle:

1. Zajištění efektivní spolupráce orgánů místní samosprávy, státní správy, městské policie, základní školy, OSPOD a neziskových i soukromých organizací, angažujících se v oblasti prevence kriminality a oblasti sociální patologie ve městě.
2. Zajištění větší informovanosti občanů o bezpečnostních rizicích a o způsobech jejich předcházení.
3. Snižování počtu TČ a přestupků, bezpečnější město.
4. Zvýšení objasňenosti TČ a přestupků, bezpečnější město.
5. Zvyšování bezpečnosti seniorů.
6. Zvyšování právního povědomí školní mládeže.
7. Primární protidrogová prevence zaměřená na předcházení experimentování s drogami u dosud nezasažené populace.
8. Podpora nabídek volnočasových aktivit pro neorganizované děti a mládež s rizikovou prognózou
9. Rozvíjení a podpora aktivit mládeže v oblasti sportu, kultury a v oblasti výchovy ke zdravému životnímu stylu.



15. PROJEKTOVÉ KARTY

 Projektová karta č. 1-1		
Název projektu	Územní plán města Roztoky	
Garant projektu	Město Roztoky, pověřený člen rady Zdeněk Richter	
Problémový okruh SP	Územní plán a rozvoj města	
Partneři projektu	-	
Popis projektu (cíle, aktivity a výstupy)	Zpracování nového územního plánu města	
Připravenost projektu	Investiční záměr	
	Studie	
	Projektová dokumentace	
	Doklady podle staveb. zákona	
	Majetkoprávní vztahy	
Celkové náklady (tis. Kč)	1700	
Předpokládaný termín realizace	2015-2018	
Možnost získat podporu z dotací	-	