



evropský
sociální
fond v ČR



EVROPSKÁ UNIE



OPERAČNÍ PROGRAM
LIDSKÉ ZDROJE
A ZAMĚSTNANOST



PODPORUJEME
VAŠI BUDOUCNOST
www.esfcr.cz

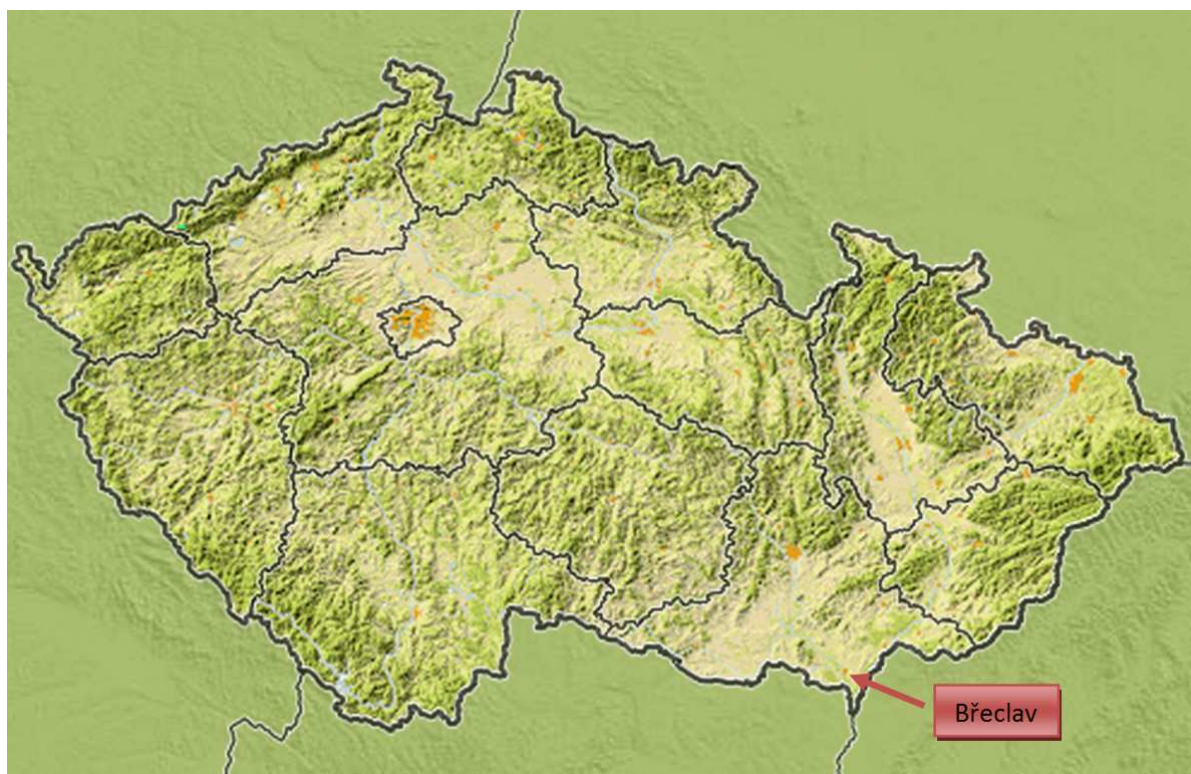
ANALYTICKÝ PROFIL MĚSTA BŘECLAV

1. Obecná charakteristika

Poloha

Město Břeclav je významným dopravním bodem na spojnici České republiky, respektive Moravy, s Rakouskem a Slovenskem. Tento význam je dán polohou města v blízkosti jižní hranice Jihomoravského kraje, potažmo České republiky, sousedící s Rakouskem a Slovenskem. Zejména pro železniční dopravu se jedná o klíčový uzel, protože Břeclav je poslední přestupní železniční stanicí na území České republiky, za níž se pak železnice rozdvouje a pokračuje v jižním směru na Vídeň a v jihovýchodním směru na Bratislavu.

Obr.1: Obecná poloha města Břeclavi v rámci České republiky

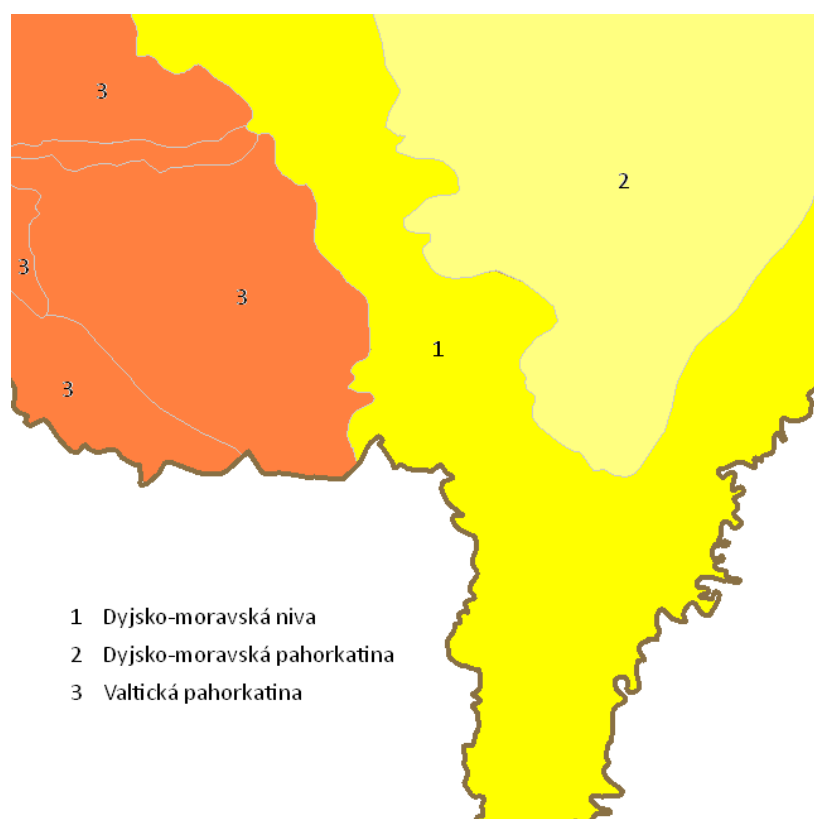


Zdroj: podkladová mapa Počasí iDnes (www.pocasi.idnes.cz); vlastní úpravy

Břeclav leží na řece Dyji, protékající městem ve dvou korytech, která se slévají zpět do jediného toku jižně od města. Nadmořská výška města je 158 m n. m. Na východ od města se v jeho těsném sousedství nachází významná kulturní památka, která přitahuje do regionu každoročně mnoho turistů. Jedná se samozřejmě o Lednicko-valtický areál, který byl roku 1996 zapsán na seznam světového kulturního dědictví UNESCO.

Podle geomorfologického členění ČSR (T. Czudek, 1971) náleží město do Panonské provincie, soustavy Vnitrokarpatské sníženiny a její podsoustavy Vídeňské pánve. Z detailnějšího geomorfologického pohledu je lokalita součástí podcelku Dyjsko-moravská niva, který tvoří část celku Dolnomoravského úvalu. Z hlediska fyzicko-geografické regionalizace přísluší území rovinám akumulárního rázu kvartérních struktur v oblasti nižších fluvialních teras a údolních niv¹. Grafické znázornění geomorfologického členění do úrovně podcelků je na obrázku 2.

Obr.2: Geomorfologické členění území v okolí města Břeclavi



Zdroj: Geoportál, www.geoportal.gov.cz

Správní charakteristika

Břeclav má status okresního města a je také obcí s rozšířenou působností pro SO ORP Břeclav, tedy správních podcelků Jihomoravského kraje. Vykonává tak pro své spádové oblasti funkce a správu plynoucí z těchto statusů. V současnosti má město Břeclav bezmála 25 tisíc obyvatel.

Samotné město se pak dělí do těchto administrativních částí:

- Břeclav
- Charvátská Nová Ves
- Poštorná

¹ Zdroj: Územně analytické podklady Břeclav

Obr.3: Administrativní členění obce Břeclav



Zdroj: ČSÚ, www.czso.cz

Jednotlivé administrativní části jsou v podstatě původní samostatné vesnice/obce, jejichž sloučením vzniklo město Břeclav ve své nynější podobě. Tato geneze má významný vliv na fungování města a spolupráci jednotlivých jeho částí. Lze říci, že obyvatelé jednotlivých administrativních částí ve vyšší míře cítí příslušnost k těmto částem a „bojují“ zejména za jejich rozvoj. To v praxi znamená, že kupříkladu každá z částí obce má vlastní kulturní dům a pobočku knihovny.

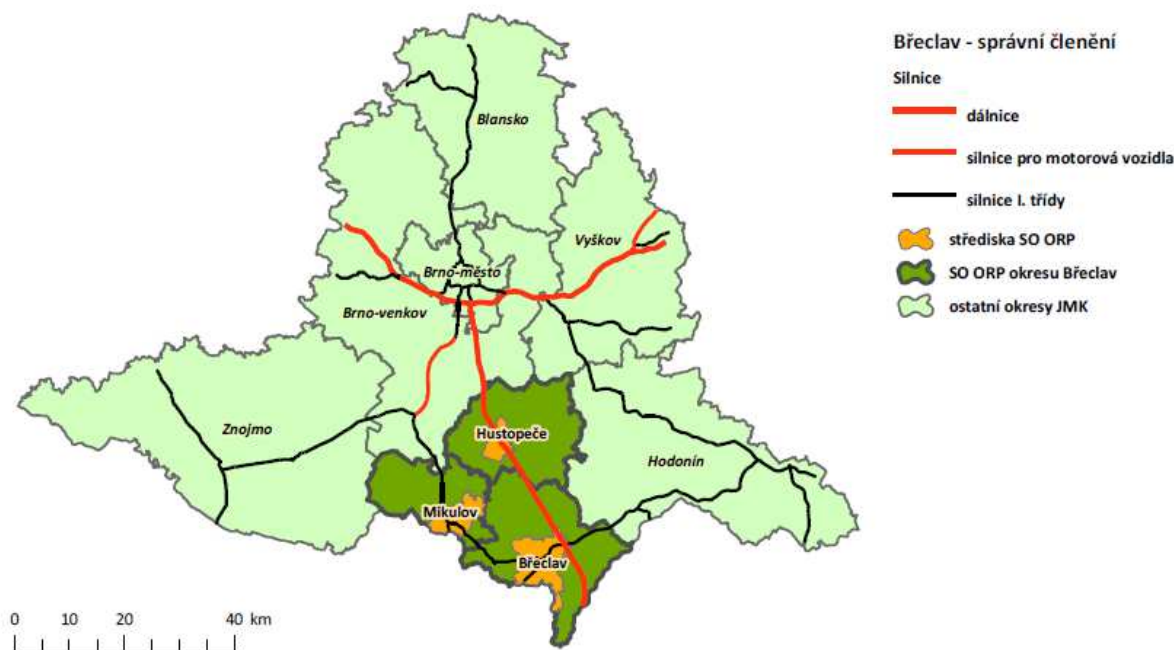
V povědomí a praxi místních obyvatel se vymezuje i území zvané Stará Břeclav. Nejedná se ovšem o samostatné katastrální území. Termínem Stará Břeclav obyvatelé rozumějí severovýchodní část města, které před sloučením (viz výše) bylo samostatnou obcí Břeclav a které je historicky starší než dnešní střed města. Území Staré Břeclavi je tedy součástí katastrálního území Břeclav.

Okres Břeclav má rozlohu 1 038 km², člení se na 63 obcí a dále pak na 69 částí obcí. Celkem 58 obcí má pouze jednu část, 4 obce se dělí na dvě části a město Břeclav má tři části. Celkem 9 obcí má statut města – Břeclav, Hustopeče, Klobouky u Brna, Lanžhot, Mikulov, Podivín, Valtice, Velké Bílovice a Velké Pavlovice. Další 4 obce (Boleradice, Drnholec, Moravská Nová Ves a Velké Němčice) mají statut městyse. K nejmladším městům patří Lanžhot a Velké Bílovice, jimž byl statut města udělen v roce 2001.

V okrese Břeclav žije téměř 115 tisíc obyvatel, což je srovnatelný počet s okresem Znojmo, nižší počty obyvatel v Jihomoravském kraji mají okresy Vyškov a Blansko. (www.czso.cz)

Okres Břeclav se skládá ze tří SO ORP – Břeclav, Hustopeče a Mikulov. SO ORP Břeclav má zhruba 60 tisíc obyvatel, rozlohu necelých 439 km² a skládá se z 18 obcí (23 částí obcí), z nichž 5 má status města a 1 status městyse.

Obr.4: Správní členění okresu Břeclav



Zdroj: Vlastní úprava

Z historie města

Historie Břeclavi sahá do 11. století, kdy byl na jejím místě vybudován pohraniční hrad jako strategický bod při ochraně země proti útokům z jihu. Tento hrad byl v 16. století, za správy rodu Žerotínů, přestavěn na renesanční zámek. Rozkvět Břeclavi byl přerušěn Třicetiletou válkou, kdy bylo město z velké části zpuštěno. Následná obnova trvala velmi dlouho a byla dále přerušována útoky Turků či později Prusů.



OPERAČNÍ PROGRAM
LIDSKÉ ZDROJE
A ZAMĚSTNANOST



PODPORUJEME
VAŠI BUDOUCNOST
www.esfcr.cz

Klíčovým okamžikem pro rozvoj Břeclavi bylo vybudování železniční trati spojující postupně Vídeň s Břeclaví, Brnem a Olomoucí v první polovině 19. století. Vlivem této stavby došlo k razantnímu rozmachu města, počet jeho obyvatel se významně zvýšil a Břeclav byla roku 1872 povýšena na město.

Ve městě vedle sebe žila kultura německá a česká. Do první světové války německá kultura dominovala. Po válce se však vzedmula vlna obyvatel hlásících se k českému principu a břeclavští Češi se přihlásili k nově vznikající Československé republice. Do českých rukou však město přešlo až po zklidnění situace, 10. 11. 1918.

8. 10. 1938 byl rozvoj města opět přerušen, tentokrát německou okupací a připojením k Dolnodunajské župě v mikulovském landrátu. Téměř polovina obyvatel po okupaci město opustila a odešla do vnitrozemí. Velká část z nich se již nikdy nevrátila. Byli mezi nimi i židovští spoluobčané, kteří byli deportováni do koncentračních táborů německé Třetí říše. V roce 1944 byly střed města a čtvrť Dubič vybombardovány.

Po toce 1948 byl ve městě rozvíjen průmysl strojírenský, chemický, průmysl stavebních hmot a dřevařský. Původní orientace na potravinářský průmysl tak byla značně oslabena. Došlo také k likvidaci mnoha drobných živností.²

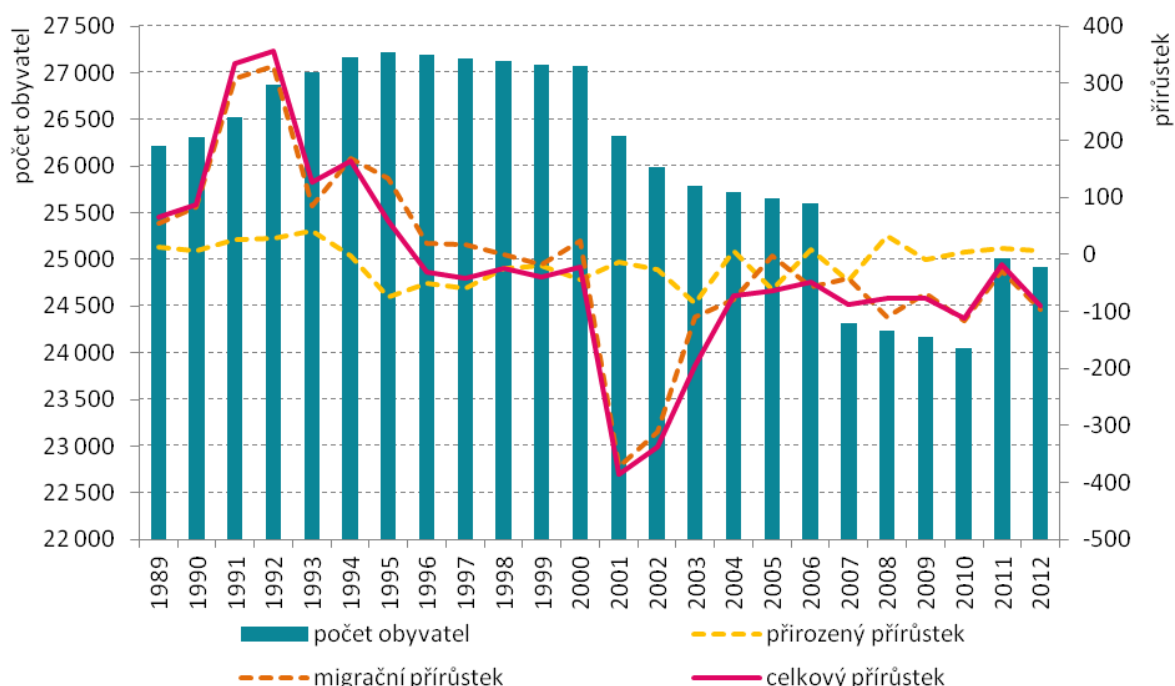
² Zdroj: <http://www.muzeumbv.cz/z-historie-breclavi/>

2. Demografická charakteristika

Vývoj počtu obyvatelstva

Město Břeclav mělo k 1. 1. 2014 celkem 24 715 obyvatel³. Z následující tabulky je patrné, že dlouhodobě dochází k poklesu počtu obyvatel ve městě. Maxima bylo v posledních 25 letech dosaženo v roce 1995, kdy ve městě žilo k 31. 12. 27 226 obyvatel. V prvním desetiletí 21. století docházelo k postupnému úbytku počtu obyvatel jako výsledek záporného migračního salda. Skokový pokles byl zaznamenán v roce 2007. Tento pokles je způsoben odtržením území obce Ladná a jejím osamostatněním. Populace obce Ladná se pohybovala v té době okolo 1200 obyvatel. V posledních letech došlo k navýšení počtu obyvatel oproti výrazně podprůměrným rokům 2007-2010. Z grafu 1 je také patrné, že na vývoji počtu obyvatel města má silnější vliv složka migrační oproti přirozenému přírůstku či úbytku obyvatelstva.

Graf 1: Vývoj počtu obyvatel města Břeclavi a základní složky pohybu obyvatelstva 1989-2012 (údaje k 31.12.)



Zdroj: ČSÚ – Demografické údaje za města Jihomoravského kraje; 2013

V posledních deseti letech dochází k postupnému poklesu počtu přistěhovaných obyvatel. V roce 2012 se do města přistěhovalo celkem 376 obyvatel (v roce 2007 to bylo 519). Počet vystěhovaných obyvatel ve stejném roce byl 472, jednoznačný trend v posledních letech však nelze určit (počet vystěhovaných se každoročně pohybuje mezi 400-550 obyvateli). Vyšší podíl na přistěhovaných i vystěhovaných mají dlouhodobě ženy. Lze předpokládat, že se do značné míry jedná o migrace související se zakládáním

³ Informativní počet občanů ČR ve všech obcích, v obcích 3. typu a v městských částech, Ministerstvo vnitra ČR, www.mvcr.cz

rodiny (ať již doprovázeném sňatkem či nikoliv), tedy zatím stále přetrvávající princip častějšího stěhování žen do místa bydliště muže. Za posledních deset let nebyl zaznamenán ve městě Břeclav kladný přírůstek obyvatelstva stěhováním.

Od roku 2010 byl zaznamenán kladný přirozený přírůstek obyvatelstva, ovšem na hodnotách řádově nižších než u přírůstku migračního (do deseti osob).

Zajímavá je také struktura živě narozených dětí podle věku a rodinného stavu matky. V roce 2012 byl nejvyšší podíl dětí (40 %) narozených matce ve věku 30-34 let. Téměř 53 % dětí se pak narodilo mimo manželství. Podíl dětí narozených mimo manželství také dlouhodobě narůstá (v roce 2003 to bylo 34 %).

Struktura obyvatelstva podle pohlaví a věku

Průměrný věk obyvatelstva Břeclavi v souladu s obecným vývojem v Jihomoravském kraji i České republice roste. K poslednímu dni roku 2013 byl průměrný věk obyvatel 41,7 let. Pro srovnání, v Jihomoravském kraji byla hodnota tohoto ukazatele ke stejnému datu 41,5, a pro Českou republiku 41,3. Index stáří, tedy poměr mezi počtem obyvatel ve věku 65 let a více a počtem obyvatel mladším 14 let, také roste. K 31. 12. 2012 byla jeho hodnota pro město Břeclav 119,9. V Jihomoravském kraji se jeho hodnota pohybovala na úrovni 118,4 a v České republice na úrovni 113,3. Je tedy patrné, že problém stárnutí obyvatelstva je ve městě Břeclav, podobně jako v jiných městech jižní části Jihomoravského kraje, více akcentován.

Následující tabulka přináší pohled na vývoj těchto ukazatelů věkového složení obyvatelstva v posledních 10 letech.

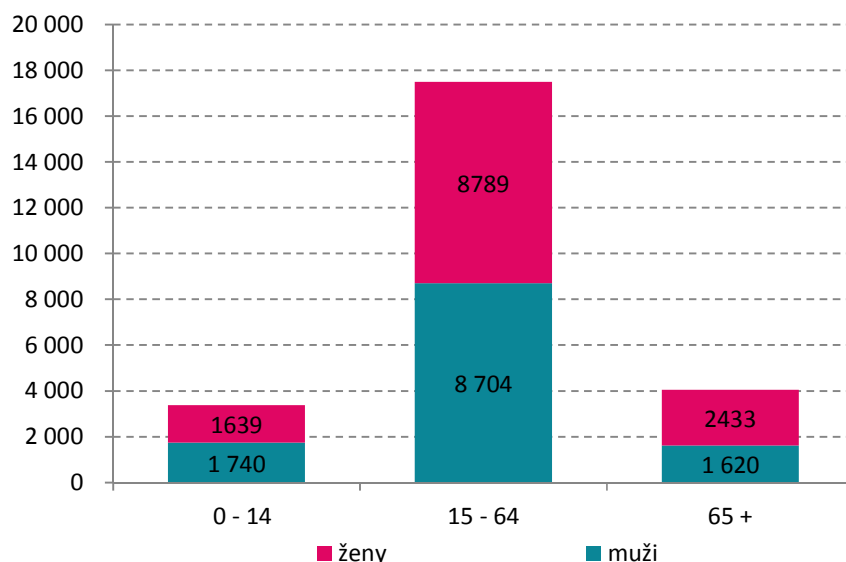
Tab. 1: Průměrný věk a index stáří obyvatelstva města Břeclavi v letech 2003-2013

Rok	2003	2004	2005	2006	2007	2008	2009	2010	2011	2012
průměrný věk	38,9	39,2	39,6	39,9	40,1	40,4	40,6	40,9	41,3	41,7
index stáří	85,2	88,0	93,9	99,4	103,3	109,0	110,3	112,4	114,3	119,9

Zdroj: ČSÚ 2013 – Demografická ročenka měst 2003-2012

Z hlediska struktury podle věku a pohlaví (viz graf 2) je vidět výraznější disproporci mezi poměrem žen a mužů ve věku 65 let a více ve prospěch žen a naopak mírně vyšší podíl mužů ve věku do 14 let. Tato struktura je typická a odpovídá vyššímu poměru chlapců při narození (cca 105 chlapců na 100 dívek) a poté vyšší úmrtnosti mužů v pozdějším věku života (tzv. mužská nadúmrtnost). Ve věkové skupině 65+ tak poměr mužů a žen dosahuje hodnot 40:60.

Graf 2: Struktura obyvatelstva podle věku a pohlaví k 31. 12. 2012



Zdroj: ČSÚ 2013 – Demografická ročenka měst 2003-2012

Národnostní struktura obyvatelstva

Při Sčítání lidu, domů a bytů 2011 byla zjišťována mimo jiné národnost obyvatel s obvyklým pobytem ve městě Břeclavi. K české národnosti se hlásí 51 % obyvatel. Druhou nejčastější deklarovanou národností byla národnost moravská (19 %). Třetí nejčastěji uváděnou národností byla národnost slovenská. K ní se hlásí již ale pouze 2 % obyvatel. Zatímco u počtu obyvatel hlásících se ke slovenské národnosti lze předpokládat, že může postihnout většinu Slováků žijících v Břeclavi, u jiných národnostních menšin to již není tak jisté. Zřejmě nejmarkantnější rozdíl bude ve skutečném počtu obyvatel romské národnosti, ke které se přihlásilo pouze 7 občanů. V roce 2001 se k romské národnosti v Břeclavi hlásilo 55 obyvatel, což také jistě zdaleka nebyl reálný počet. Podle odhadů z roku 2008⁴ je počet lidí v romské komunitě v Břeclavi odhadován na zhruba 450 osob.

Celkem 5879 obyvatel ve Sčítání svoji národnost nevedlo.

⁴ Zdroj: Ripka, Š. (2008): Dlouhodobý monitoring situace romských komunit v České republice, Moravské lokality, Lokalita Břeclav, Fakulta sociálních studií, Masarykova Univerzita, Brno

Tab. 2: Struktura obyvatelstva města Břeclavi podle národnosti (SLDB 2011)

Celkem obyvatel		24 737
z toho národnost	česká	12 499
	moravská	4 599
	slezská	4
	slovenská	514
	maďarská	12
	německá	6
	polská	13
	romská	7
	ruská	12
	ukrajinská	60
	vietnamská	52
	neuveďeno	5 879

Zdroj: ČSÚ, SLDB 2011

Vzdělanostní struktura

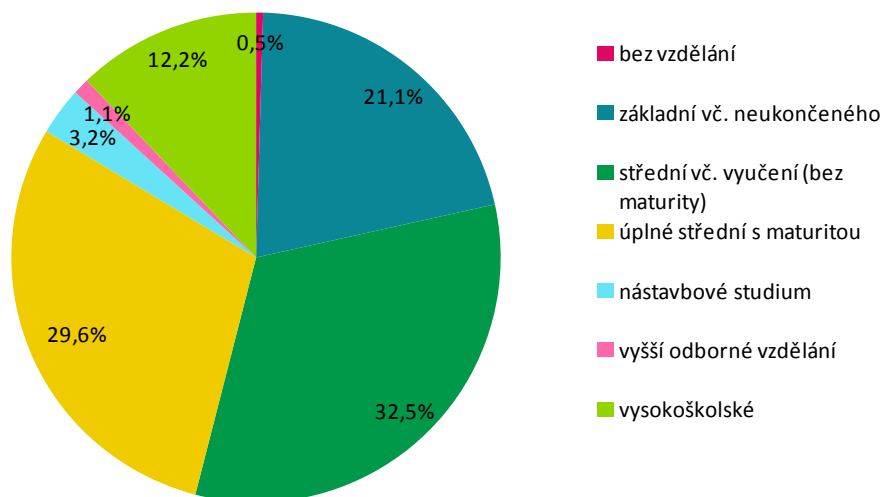
Podle údajů ze Sčítání lidu, domů a bytů 2011 (dále jen SLDB 2011) bylo k rozhodnému datu na území města Břeclav 21 554 osob s obvyklým pobytem (nejedná se tedy o osoby s trvalým pobytem, ale o osoby ve městě reálně bydlící) ve věku 15 let a více. Následující graf ukazuje strukturu nejvyššího dosaženého vzdělání u těchto osob. Nejvyšší podíl obyvatel 63 %) má dokončený střední stupeň vzdělání (mírně převažuje střední vzdělání bez maturity). Podíl vyučených osob je tak nadprůměrný, což v případě venkovských oblastí, jakým je i region Břeclavska, nelze považovat za jednoznačně negativní jev, vzhledem k možnostem uplatnění na trhu práce.

Podíl vysokoškolsky vzdělaného obyvatelstva je v Břeclavi 12,2 %. V rámci České republiky se jedná o mírně podprůměrnou hodnotu (podíl vysokoškolsky vzdělaného obyvatelstva v České republice je 12,5 %). Nižší podíl vysokoškolsky vzdělaného obyvatelstva vykazuje celý okres Břeclav, podobně jako jižní okresy Jihomoravského kraje - Znojmo či Hodonín.

Jiné výsledky přináší graf 4, kde je do vysokoškolsky vzdělaného obyvatelstva zahrnuto i obyvatelstvo s vyšším odborným vzděláním a nástavbovým studiem. Takto vymezené vysokoškolsky vzdělané obyvatelstvo v Břeclavi zaujímá nadprůměrný podíl ve srovnání s celorepublikovým průměrem. Ovšem na druhé straně je v Břeclavi i nadprůměrný podíl osob se základním vzděláním, kam jsou zahrnuty i osoby bez vzdělání a s neukončeným základním vzděláním a nižší podíl středoškolsky vzdělaného obyvatelstva.

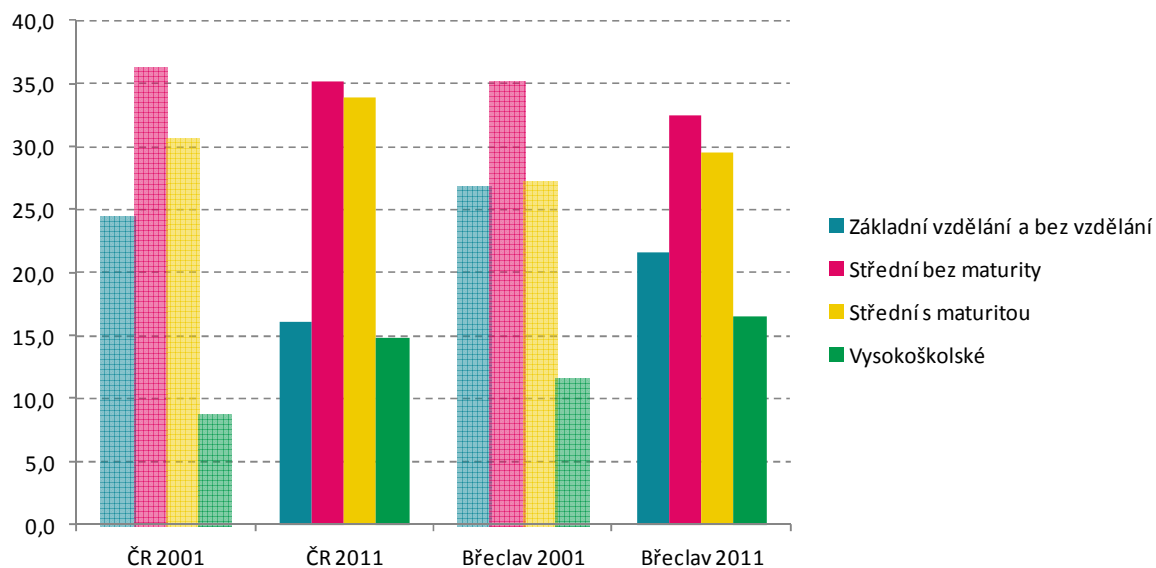
Při srovnání roků 2001 a 2011 u Břeclavi i České republiky lze zaznamenat pokles podílu osob se základním středním vzděláním bez maturity a nárůst osob se středním vzděláním s maturitou a vysokoškolsky vzdělaných osob.

Graf 3: Struktura obyvatelstva podle nejvyššího ukončeného vzdělání



Zdroj: ČSÚ 2013, Výsledky SLDB 2011

Graf 4: Srovnání nejvyššího dosaženého vzdělání v Břeclavi a ČR v letech 2001 a 2011



Zdroj: ČSÚ – SLDB 2001 a SLDB 2011

Vyjížd'ka a dojížd'ka

Podle SLDB 2011 vyjíždí z Břeclavi do jiných obcí za zaměstnáním 2 081 osob, z nichž zhruba polovina vyjíždí s denní frekvencí⁵. Z osob vyjíždějících do zaměstnání tvoří 68 % ženy. Do škol vyjíždí 663 žáků a studentů. Jedná se z převážné většiny o dojíždku do institucí středního a vyššího vzdělávání.

Středisky vyjíždky do zaměstnání jsou Brno (40 % vyjíždějících), Hodonín, Lednice, Mikulov, Praha a Valtice. Středisky vyjíždky do škol jsou pak města poskytující vysokoškolské vzdělání – Brno, Olomouc, Ostrava a Praha. Za středním vzděláním pak často studenti vyjíždí také do okolních měst, jako je Hodonín, Valtice, Mikulov či Velké Pavlovice.

Město Břeclav je centrem dojíždky za prací pro 4 385 osob. Nejvíce dojíždějících za zaměstnáním do Břeclavi pochází z těchto obcí: Lanžhot, Tvrdonice, Valtice, Velké Bílovice, Hodonín, Moravská Nová Ves, Podivín, Kostice, Hrušky, Lednice, Moravský Žižkov, Ladná, Prušánky, Mikulov, Týnec, Brno a Rakvice. Dojíždkový proud u všech těchto obcí je větší než 100 osob. Pracovní odvětví nejčastěji uváděné dojíždějícími do Břeclavi, je zpracovatelský průmysl (972 osob).

Lanžhot, Hodonín, Velké Bílovice, Valtice a Ladná a Tvrdonice jsou také obce, z nichž do Břeclavi dojíždí nejvíce žáků a studentů (50 a více). Celkem do města Břeclav dojíždí 994 žáků a studentů.

Domovní a bytový fond

V Břeclavi se podle SLDB 2011 nachází celkem 4 443 bytů, z nich 4 027 je trvale obydlených. Podíl obydlených rodinných a bytových domů je znázorněn v následující tabulce spolu s počtem obyvatel v nich bydlících.

Tab. 3: Struktura domovního fondu v Břeclavi

	počet celkem	podíl na domovním fondu	počet obyvatel	podíl obyvatel
rodinné domy	3 384	86%	10 525	43%
bytové domy	557	14%	13 799	57%

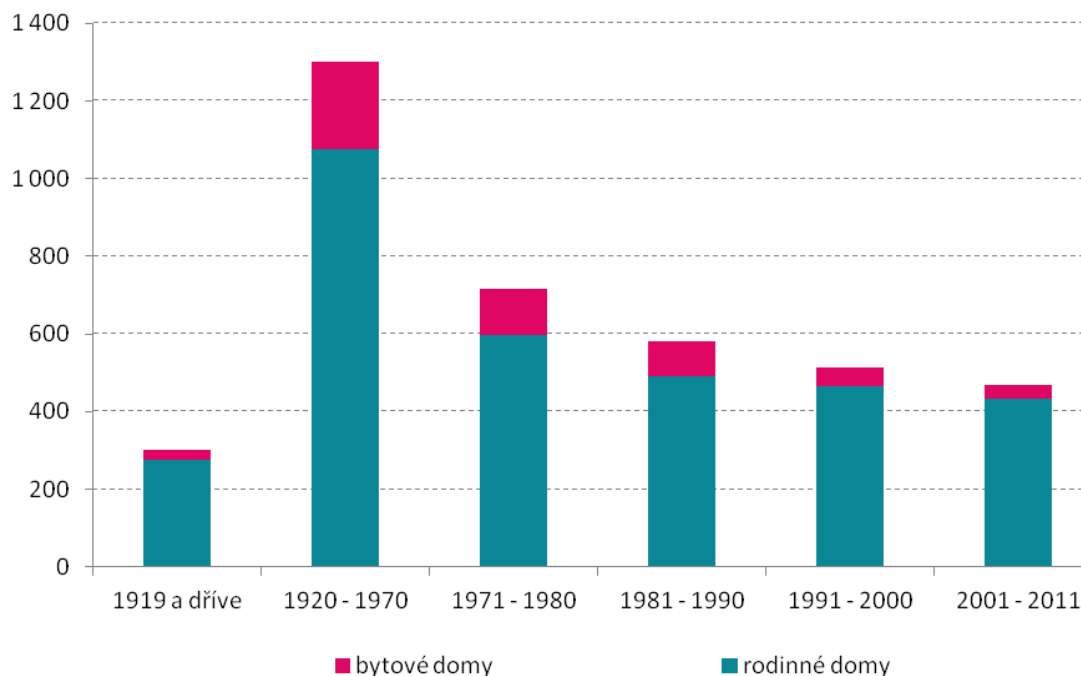
Zdroj: ČSÚ 2013, Výsledky SLDB 2011

Rodinné domy jsou v převažující míře ve vlastnictví fyzických osob (93 % všech rodinných domů), 5 % rodinných domů je ve spoluvlastnictví vlastníků bytů. U bytových domů je nejčastějším typem vlastnictví spoluvlastnictví vlastníků bytů (42 %), 11 % těchto domů vlastní bytové družstvo, 10 % pak vlastní stát a zbývajících 5 % je v soukromém vlastnictví fyzických osob.

Stáří výstavby nebo rekonstrukce domovního fondu v Břeclavi je znázorněno v grafu 5.

⁵ Metodika SLDB sčítá pouze vyjíždkové a dojíždkové proudy s minimálním počtem osob 10. Udávaná čísla jsou tedy nižší než reálný počet dojíždějících a vyjíždějících, ale lze předpokládat, že jejich podíl je spíše zanedbatelný.

Graf 5: Struktura domovního fondu podle období výstavby nebo rekonstrukce



Zdroj: ČSÚ 2013, Výsledky SLDB 2011

V rodinných a bytových domech se nachází celkem 10 670 bytů, z nichž 9 721 je obydlených. Z těchto obydlených bytů se 37 % nachází v rodinných domech a 63 % v domech bytových.

Domácnosti

V Břeclavi bylo podle SLDB 2011 registrováno 9 721 bytových domácností, ve kterých hospodařilo celkem 10 289 hospodařících domácností. Hospodařící domácnosti jednotlivců se na celkovém počtu hospodařících domácností podílejí 31 % a jedná se o vůbec nejčastější typ hospodařící domácnosti. Druhým nejčastějším typem jsou hospodařící domácnosti se dvěma členy domácnosti, ty se podílí na celkovém počtu hospodařících domácností 30 %. Tříčlenné domácnosti tvoří 20 %, čtyřčlenné 15 % a pěti- a vícečlenné domácnosti tvoří 5 % všech hospodařících domácností.

Z hospodařících domácností tvoří rodinné domácnosti 65 %. Více než 97 % z nich jsou tvořeny 1 rodinou. Z těchto rodinných domácností tvořených jednou rodinou je 75 % úplných rodin a 25 % rodin neúplných. Ve skupině neúplných převládají z 85 % neúplné rodiny v čele s ženou.

Tab. 4: Přehled typu domácností v Břeclavi podle výsledků SLDB 2011.

Typ domácnosti	Domácnosti celkem	v tom podle počtu členů domácnosti				
		1	2	3	4	5 a více
Bytové domácnosti celkem	9 721	2 756	2 866	1 985	1 465	649
v tom:						
1 hospodařící domácnost	9 219	2 756	2 796	1 895	1 363	409
2 a více hospodařících domácností	502	x	70	90	102	240
Vybavenost osobním počítačem:						
s internetem	5 231	773	1 369	1 401	1 209	479
bez internetu	387	130	122	88	26	21
Hospodařící domácnosti celkem	10 289	3 184	3 096	2 059	1 489	461
domácnosti jednotlivců	3 184	3 184	x	x	x	x
v tom:						
bydlící samostatně	2 756	2 756	x	x	x	x
spolubydlící s jinou hospodařící domácností	428	428	x	x	x	x
vícečlenné nerodinné domácnosti	440	x	319	79	20	22
rodinné domácnosti	6 665	x	2 777	1 980	1 469	439
tvořené 1 rodinou	6 481	x	2 777	1 980	1 403	321
úplné rodiny celkem	4 869	x	1 869	1 439	1 285	276
v tom:						
úplná rodina bez závislých dětí	2 939	x	1 869	750	247	73
úplná rodina se závislými dětmi	1 930	x	x	689	1 038	203
neúplné rodiny celkem	1 612	x	908	541	118	45
v tom:						
neúplná rodina v čele muž	247	x	127	83	26	11
neúplná rodina v čele žena	1 365	x	781	458	92	34
tvořené 2 a více rodinami	184	x	x	x	66	118

Zdroj: ČSÚ 2013, Výsledky SLDB 2011

Shrnutí

- Dlouhodobý trend poklesu počtu obyvatel
- Intenzita stárnutí obyvatelstva vyšší než je průměr České republiky – očekává se růst indexu stáří a indexu závislosti
- Výrazné změny v reprodukčním chování – nárůst počtu dětí narozených mimo manželství zakládá růst nároků na sociální dávky pro svobodné matky
- Podprůměrný počet vysokoškolsky vzdělaného obyvatelstva
- Město má kladné saldo dojížděky – je střediskem dojížděky za zaměstnáním a do škol
- Více než polovina obyvatel bydlí v bytových jednotkách v bytových domech
- Téměř třetina hospodařících domácností se skládá pouze z jedné osoby – nejčastěji se jedná o samostatně žijící ženy

3. Trh práce

Z celkového počtu obyvatel města Břeclavi je 12 503 obyvatel tzv. ekonomicky aktivních, což znamená, že jsou zaměstnaní nebo nezaměstnaní. Ekonomicky neaktivní obyvatelstvo ve městě Břeclav tvoří 11 091 osob, u 1 143 osob nebyla ekonomická aktivita zjištěna. Z ekonomicky aktivních osob tvoří 88 % osoby zaměstnané a zbylých 12 % osoby nezaměstnané. K 31. 12. 2011 byla míra registrované nezaměstnanosti 11,1 %. Ke stejnému datu byl podíl absolventů na počtu uchazečů o zaměstnání necelých 7 %.

Zaměstnanost v sektorech národního hospodářství

V priméru, tedy v oblasti zemědělství, lesnictví a rybářství, je ve městě Břeclavi zaměstnáno 1,4 % zaměstnaných. Vzhledem k tomu, že Břeclav je okresním městem, je nízký podíl zaměstnaných v prvovýrobě zcela přirozený. Podíl zaměstnaných v priméru pro celý Jihomoravský kraj je 2,8 %, pro celou Českou republiku je to pak 3,1 %.

V sekundéru, tedy v oblasti průmyslu a stavebnictví, dosahuje zaměstnanost 31,6 % podílu. I zde se jedná o podprůměrnou hodnotu ve srovnání s Jihomoravským krajem (35,9 %). Nejvyšší podíl zaměstnaných v Břeclavi pracuje v některém z odvětví terciérního sektoru, tedy sektoru služeb. Jsou to celé dvě třetiny pracujících. Z následující tabulky je patrné, že vysoký podíl mají oblasti velkoobchod, maloobchod, opravy a údržba motorových vozidel, dále pak veřejná správa, zdravotní a sociální péče a doprava a skladování.

Tab. 5: Zaměstnanost obyvatel Břeclavi v odvětvích národního hospodářství

Celkem zaměstnaných		11 025	Podíl (%)
z toho podle odvětví	zemědělství, lesnictví, rybářství	159	1,4
	průmysl	2 867	26,0
	stavebnictví	618	5,6
	velkoobchod a maloobchod; opravy a údržba motorových vozidel	1 154	10,5
	doprava a skladování	872	7,9
	ubytování, stravování a pohostinství	445	4,0
	informační a komunikační činnosti	199	1,8
	peněžnictví a pojišťovnictví	320	2,9
	činnosti v oblasti nemovitostí, profesní, vědecké a technické činnosti a administrativní a podpůrné činnosti	683	6,2
	veřejná správa a obrana; povinné sociální zabezpečení	897	8,1
	vzdělávání	599	5,4
	zdravotní a sociální péče	883	8,0
	jiné	313	2,8
	nezjištěno	1 016	9,2

Zdroj: ČSÚ 2013, Výsledky SLDB 2011

Nezaměstnanost

Protože hodnotit situaci na trhu práce je vhodnější v širším kontextu, bude následující charakteristika vztahena k celému okresu Břeclav a srovnávána se situací v Jihomoravském kraji a České republice. Následující tabulka přináší srovnání situace na trhu práce v Břeclavi v roce 2012 s ostatními okresy

Jihomoravského kraje. Mírou nezaměstnanosti se okres Břeclav řadí na 5. místo před zbylé dva okresy v jižní části kraje, tedy Hodonín a Znojmo. Ve srovnání s celokrajským průměrem je míra nezaměstnanosti v okrese Břeclav o 1 procentní bod vyšší, ve srovnání s celorepublikovým průměrem pak o 2 procentní body vyšší. Okres Břeclav má jednu z nejhorších charakteristik, co se týče počtu uchazečů o zaměstnání připadajících na jedno volné pracovní místo. Je to 49 uchazečů, což je hodnota více než 3krát vyšší, než je průměr České republiky. V Jihomoravském kraji připadá na jedno volné pracovní místo průměrně 29 uchazečů. Horší statistiku již v Jihomoravském kraji vykazuje pouze okres Hodonín.

Je zajímavé, že v okrese Břeclav je poměrně nízký podíl žen na počtu evidovaných uchazečů o zaměstnání. Podíl absolventů a mladistvých a osob se zdravotním postižením je naopak mírně nadprůměrný.

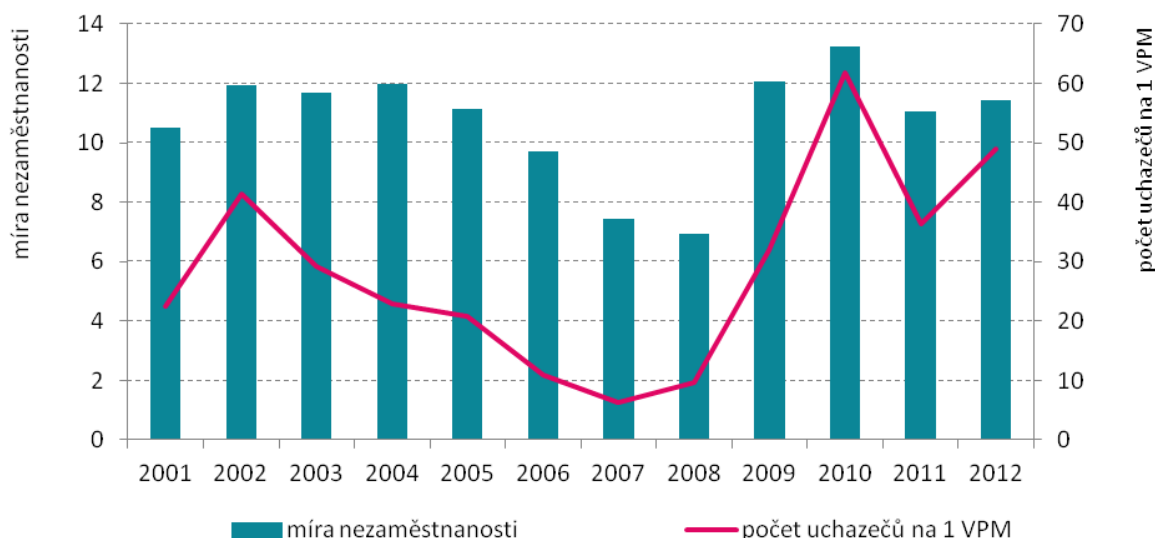
Tab. 6: Struktura evidovaných uchazečů o zaměstnání a další charakteristiky nezaměstnanosti v okresech Jihomoravského kraje 31. 12. 2012

okres	počet evid. uchazečů o zaměstnání	z toho podíl (%)				počet osob pobírajících podporu	míra nezaměstnanosti	počet uchazečů na 1 VPM
		dosažitelní	ženy	absolventi škol a mladiství	osoby se ZP			
Blansko	5222	97,4	51,1	8,5	16,5	1009	9,4	27,4
Brno-město	20154	96,5	50,8	5,3	9,7	3257	8,9	26,3
Brno-venkov	8826	99,6	50,6	8,1	13,6	1978	8,2	16,0
Břeclav	7055	98,3	45,7	7,7	12,1	1795	11,4	49,0
Hodonín	12288	97,5	44,6	6,5	13,8	2112	14,9	49,7
Vyškov	4324	96,9	47,1	8,2	12,8	940	8,7	27,9
Znojmo	8566	100,0	49,9	7,5	9,6	1983	15,1	36,5
JMK	66435	97,8	48,7	6,9	12,0	13074	10,4	29,0
ČR	545311	97,4	48,9	6,6	11,4	107937	9,4	15,6

Zdroj: MPSV 2013- Statistická ročenka trhu práce v České republice 2012

Následující graf ukazuje vývoj registrované míry nezaměstnanosti a počtu uchazečů na jedno volné pracovní místo v okrese Břeclav v letech 2001 až 2012. V roce 2005 došlo ke změně metodiky výpočtu míry nezaměstnanosti, a údaje tak nejsou plně srovnatelné. Z grafu je patrné výrazné období roků 2007 a 2008, kdy byla situace na trhu práce velmi pozitivní. Na konci roku 2008 už se však začaly projevovat dopady tzv. hospodářské krize a situace na trhu práce se skokem zhoršila. Očekávané oživení ekonomiky a návrat k předkrizovým hodnotám se zatím nepotvrzují a situace zatím jednoznačně pozitivní trend nenabrala.

Graf 6: Vývoj nezaměstnanosti a počtu uchazečů na 1 volné pracovní místo v okrese Břeclav v letech 2001 až 2012.



Zdroj: ČSÚ 2013, Časové řady vybraných ukazatelů Břeclav

Nejvíce registrovaných uchazečů o zaměstnání patří mezi osoby vyučené bez maturity. Pro tyto osoby je také na úřadu práce registrováno nejvíce volných pracovních míst. Jejich počet je přesto velmi nízký a na jedno volné pracovní místo s požadavkem na vyučeného zaměstnance připadá 74,7 uchazečů. Podle počtu uchazečů na volné pracovní místo jsou na tom však ještě hůře uchazeči se středním vzděláním bez maturity, kterých připadá 89 na jedno volné pracovní místo. Relativně nejlépe, ačkoliv v absolutních číslech také poměrně nepříznivě, jsou na tom nezaměstnaní vysokoškoláci, kterých na jedno volné pracovní místo připadá 16,4 (viz tab. 7)

Tab. 7: Struktura uchazečů o zaměstnání a volných pracovních míst podle vzdělání (k 31. 12. 2012)

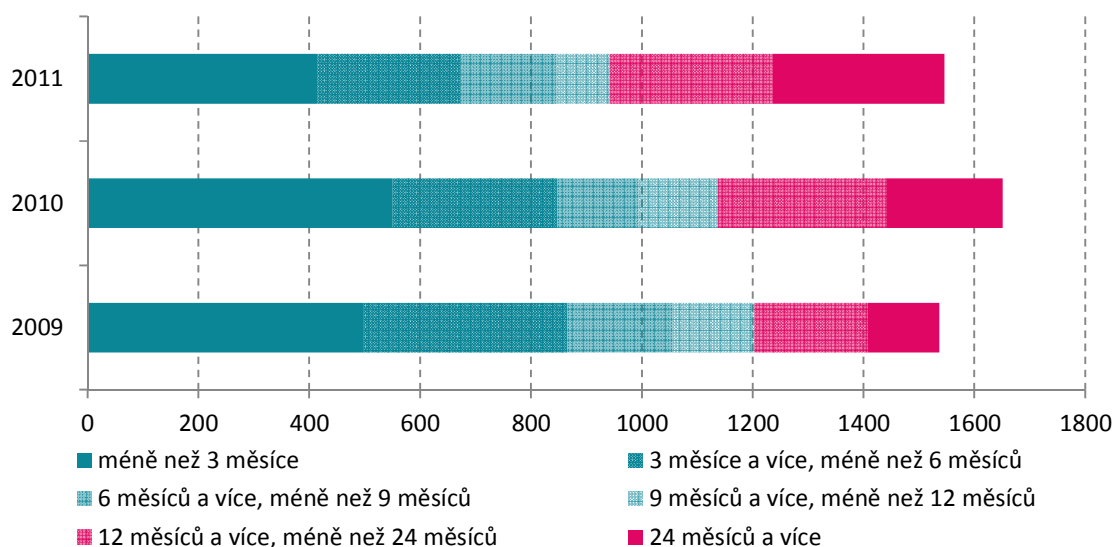
	počet uchazečů	počet nabízených VPM	počet uchazečů na 1 VPM
bez vzdělání + neúplné základní vzdělání	9	0	9,0
základní vč. neukončeného	1793	24	74,7
vyučení	3235	52	62,2
střední bez maturity	89	1	89,0
vyučení s maturitou	330	4	82,5
úplné střední vzdělání	205	3	68,3
úplné střední odborné	1037	39	26,6
vyšší odborné vzdělání	45	2	22,5
vysokoškolské	312	19	16,4

Zdroj: MPSV 2013- Statistická ročenka trhu práce v České republice 2012

Ve struktuře nezaměstnaných hraje významnou roli také délka nezaměstnanosti, jako důležitý faktor ovlivňující schopnost nezaměstnaných začlenit se zpět do pracovního procesu. Za dlouhodobou nezaměstnanost, která má potenciál vést u dotčených osob k rozvoji sociálně patologického jednání, je považována nezaměstnanost delší než 12 měsíců. Jak je patrné z následujícího grafu, podíl dlouhodobé

nezaměstnanosti na registrované nezaměstnanosti ve městě Břeclavi má rostoucí tendenci. V roce 2011 by podíl dlouhodobě nezaměstnaných 39 %, což je velmi vysoké číslo.

Graf 7: Struktura registrovaných uchazečů o zaměstnání v Břeclavi podle délky nezaměstnanosti v letech 2009 – 2011 (k 31.12.)

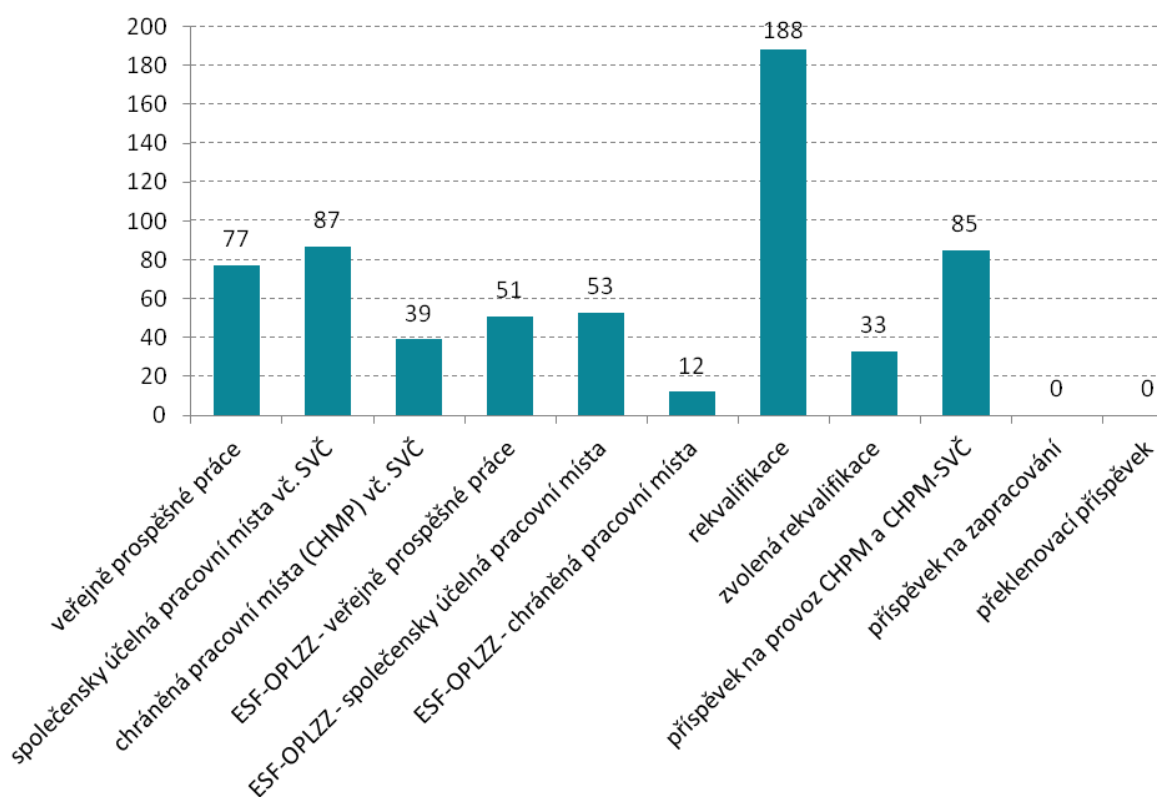


Zdroj: ČSÚ – Veřejná databáze; <http://vdb.czso.cz/>

U dlouhodobě nezaměstnaných obyvatel města hrozí nejen zvýšené riziko projevů sociálně patologického jednání (např. gamblerství, kriminalita, narkomanie apod.), ale také se snižuje s narůstající délkou doby nezaměstnanosti jejich schopnost znovu se do práce vrátit, protože tito lidé postupně ztrácí pracovní návyky a mohou se dostat do spirály problémů vedoucích k sociálnímu vyloučení, finančním, psychickým i zdravotním problémům, ztrátě bydlení, ohrožení chudobou i anomii.

Jako prevence vzniku výše popsané situace je praktikována tzv. aktivní politika zaměstnanosti, jejímž cílem je návrat nezaměstnaných osob zpět do pracovního procesu. Situaci v oblasti aktivní politiky zaměstnanosti ilustruje následující graf. Největší počet osob prošlo v roce 2012 rekvalifikací (celkem 188 lidí). Celkem se jednotlivých typů aktivit zúčastnilo v roce 2012 625 osob z celého okresu Břeclav, což není v celkovém počtu evidovaných uchazečů o zaměstnání příliš vysoké číslo (jedná se o necelých 9 % uchazečů)

Graf 8: Aktivní politika zaměstnanosti v okrese Břeclav, 2012



Zdroj: MPSV 2013- Statistická ročenka trhu práce v České republice 2012

Shrnutí

- Nadprůměrná míra nezaměstnanosti ve srovnání s Jihomoravským krajem a Českou republikou
- Dvoutřetinový podíl zaměstnaných pracujících v sektoru služeb
- Nadprůměrný podíl absolventů a mladistvých na nezaměstnaných
- Největší přetlak na volná pracovní místa je registrován u uchazečů se středním vzděláním s maturitou i bez maturity
- Vysoký podíl dlouhodobé nezaměstnanosti na registrované nezaměstnanosti ve městě Břeclavi

4. Ekonomika

Struktura ekonomických subjektů

V sektorovém členění ekonomických aktivit subjektů operujících na území města Břeclavi, stejně jako v Jihomoravském kraji, hrají důležitou roli subjekty průmyslové výroby – zejména zpracovatelský průmysl (gumárenská a plastikářská, chemická, strojírenská, polygrafická a potravinářská výroba). Tradičním odvětvím je ale také zemědělství. Zdejší výrobní oblasti jsou zaměřeny především na obiloviny, řepku a cukrovku. Díky vhodným přírodním podmínkám je výrazně rozvinuto specializované zemědělství – především vinařství. V okrese Břeclav se nachází 46 % všech vinic v České republice.

Na území obce Břeclav bylo k 31. 12. 2012 registrováno celkem 5 580 ekonomických subjektů. Nejvyšší podíl ekonomických subjektů tvořily fyzické osoby (3 967, 71 %), z nichž převážná většina (89 %) byli živnostníci. Právnícké osoby byly zastoupeny na celkovém počtu ekonomických subjektů 29 %. Zhruba polovina z nich byly obchodní společnosti.

Následující tabulka přináší přehled hlavních zaměstnavatelů v Břeclavi, tedy subjektů zaměstnávajících minimálně 50 osob. Nejvýznamnějším zaměstnavatelem je společnost Gumotex, a.s., která zaměstnává kolem 1200 lidí. Jedná se o největší průmyslový podnik města i celého regionu s ročním obrátem kolem 2 miliard Kč. V oblasti výroby plastů a chemickém průmyslu, kromě Gumotexu, a.s., dále působí podniky E.W.C. Brno a Fosfa, a.s.

Do kategorie zaměstnavatelů s více než 500 zaměstnanci ze sektoru průmyslu spadá ještě společnost OTIS, a.s., která působí ve strojírenském průmyslu. Ve stejném odvětví, ale již s menším počtem zaměstnanců, působí také společnost OTIS Escalators, s.r.o. V polygrafickém průmyslu působí firma Moraviapress, a.s., v oděvním průmyslu Moravské oděvní závody, k.s., v potravinářství například Racio, s.r.o., a v elektrotechnickém průmyslu společnost RME-SPOJ, s.r.o.

Dalším z nejvýznamnějších zaměstnavatelů ve městě i regionu, tentokrát z terciérního sektoru, je Nemocnice Břeclav, p.o., která zaměstnává zhruba 700 zdravotnických pracovníků a dalších cca 100 zaměstnanců zajišťuje hospodářsko-technické a administrativní činnosti. Na chod nemocnice jsou pak dále napojeni další subdodavatelé a tedy další okruh zaměstnaných.

Tab. 8: Nejvýznamnější zaměstnavatelé se sídlem v Břeclavi

Obchodní jméno	Odvětví NH	Převažující činnost	Kategorie podle počtu zaměstnanců
GUMOTEX, a.s.	sekundér	Výroba plastových desek, fólií, hadic, trubek a profilů	1000 - 1499
Nemocnice Břeclav, p.o.	terciér	Ústavní zdravotní péče	500 - 999
OTIS a.s.	sekundér	Výroba zdvihacích a manipulačních zařízení	500 - 999
BORS Břeclav a.s.	terciér	Silniční nákladní doprava	250 - 499
Fosfa akciová společnost	sekundér	Výroba jiných základních anorganických chemických látek	250 - 499
Město Břeclav	terciér	Všeobecné činnosti veřejné správy	250 - 499
MORAVIAPRESS, a.s.	terciér	Tisk ostatní, kromě novin	250 - 499

Obchodní jméno	Odvětví NH	Převažující činnost	Kategorie podle počtu zaměstnanců
OTIS Escalators, s.r.o.	sekundér	Výroba zdvihacích a manipulačních zařízení	250 - 499
Vodovody a kanalizace Břeclav, a.s.	terciér	Shromažďování, úprava a rozvod vody	250 - 499
Moravské oděvní závody, k.s.	sekundér	Výroba ostatních svrchních oděvů	200 - 249
VHS Břeclav, s.r.o.	sekundér	Výstavba inženýrských sítí pro kapaliny a plyny	200 - 249
Arens Oberflächenfullservice, s.r.o.	sekundér	Obrábění	100 - 199
Domov seniorů Břeclav, příspěvková organizace	terciér	Sociální péče v domovech pro seniory a osoby se zdravotním postižením	100 - 199
MOLITAN, a.s.	sekundér	Výroba plastových desek, fólií, hadic, trubek a profilů	100 - 199
Poliklinika Břeclav, s.r.o.	terciér	Specializovaná ambulantní zdravotní péče	100 - 199
RACIO, s.r.o.	sekundér	Výroba mlýnských výrobků	100 - 199
RME - spoj, s.r.o.	sekundér	Výroba elektrického a elektronického zařízení pro motorová vozidla	100 - 199
Střední odborná škola průmyslová Edvarda Beneše a Střední odborné učiliště, Břeclav, náměstí Komenského 1	terciér	Střední odborné vzdělávání na středních odborných školách	100 - 199
TRANZA, a.s.	sekundér	Výroba zdvihacích a manipulačních zařízení	100 - 199
ÚŘAD PRÁCE	terciér	Regulace a podpora podnikatelského prostředí	100 - 199
ZFP akademie, a.s.	terciér	Činnosti zástupců pojišťovny a makléřů	100 - 199
DACHSER, s.r.o.	terciér	Manipulace s nákladem	50 - 99
F & K & B, a.s.	sekundér	Výstavba bytových a nebytových budov	50 - 99
Gymnázium a Jazyková škola s právem státní jazykové zkoušky Břeclav, sady 28. října 1	terciér	Střední všeobecné vzdělávání	50 - 99
MR - servis, s.r.o.	terciér	Všeobecný úklid budov	50 - 99
OKRESNÍ SOUD V BŘECLAVI	terciér	Činnosti v oblasti spravedlnosti a soudnictví	50 - 99
PKZ Keramika Poštorná, a.s.	sekundér	Výroba pálených zdicích materiálů, tašek, dlaždic a podobných výrobků	50 - 99
REMEDIA PLUS, o.p.s.	terciér	Ústavní zdravotní péče	50 - 99
RGV, a.s.	sekundér	Výstavba inženýrských sítí pro elektřinu a telekomunikace	50 - 99
STAVIKA, s.r.o.	sekundér	Výstavba bytových a nebytových budov	50 - 99
TEMPOS Břeclav, a.s.	terciér	Shromažďování a sběr odpadů, kromě nebezpečných	50 - 99
Z F P, s.r.o.	terciér	Činnosti zástupců pojišťovny a makléřů	50 - 99

Obchodní jméno	Odvětví NH	Převažující činnost	Kategorie podle počtu zaměstnanců
ZÁKLADNÍ ŠKOLA	terciér	Primární vzdělávání	50 - 99
ZÁKLADNÍ ŠKOLA SLOVÁCKÁ	terciér	Primární vzdělávání	50 - 99

Zdroj: Ústav územního rozvoje (ORP 2010)

Z významných firem působících v Břeclavi, ale majících sídlo v jiné obci, lze zmínit Alca Plast (výroba plastů) či Linde + Wiemann (komponenty pro automobilový průmysl).

Tab. 9: Ekonomické subjekty se sídlem v Břeclavi podle odvětví národního hospodářství (klasifikace NACE)

	Registrované subjekty				z toho subjekty typu statistický podnik*		
	2009	2010	2011	2012	2010	2011	2012
Ekonomické subjekty celkem	5 619	5 596	5 637	5 580	2 997	2 982	3 100
Nezařazeno	90	118	155	179	61	78	92
Rostlinná a živočišná výroba, myslivost a související činnosti	101	114	127	136	79	85	96
Lesnictví a těžba dřeva	14	15	10	7	5	2	2
Rybolov a akvakultura	2	2	2	2	1	1	1
Ostatní těžba a dobývání	2	2	2	2	1	1	1
Výroba potravinářských výrobků	32	31	33	31	23	23	21
Výroba nápojů	9	9	9	8	1	1	2
Výroba textilií	35	30	26	21	6	4	3
Výroba oděvů	43	46	47	44	23	21	20
Výroba usní a souvisejících výrobků	9	8	6	6	2	2	2
Zpracování dřeva, výroba dřevěných, korkových, proutěných a slaměných výrobků, kromě nábytku	72	62	54	52	35	29	28
Výroba papíru a výrobků z papíru	2	3	7	5	2	6	4
Tisk a rozmnožování nahraných nosičů	23	21	16	15	17	13	10
Výroba chemických látek a chemických přípravků	11	9	9	5	6	5	2
Výroba pryžových a plastových výrobků	21	16	17	18	12	12	15
Výroba ostatních nekovových minerálních výrobků	16	14	14	13	7	8	7
Výroba základních kovů, hutní zpracování kovů; slévárenství	3	4	6	5	1	3	3
Výroba kovových konstrukcí a kovodělných výrobků, kromě strojů a zařízení	134	124	124	124	55	51	55
Výroba počítačů, elektronických a optických přístrojů a zařízení	3	3	4	2	3	3	2
Výroba elektrických zařízení	59	54	51	47	34	34	31
Výroba strojů a zařízení j. n.	8	8	8	8	7	7	7
Výroba motorových vozidel (kromě motocyklů), přívěsů a návěsů	2	2	3	2	2	3	2
Výroba ostatních dopravních prostředků a zařízení	4	4	4	4	1	2	2
Výroba nábytku	12	20	29	27	17	22	21
Ostatní zpracovatelský průmysl	32	27	29	28	15	17	20
Opravy a instalace strojů a zařízení	35	45	47	52	33	39	43
Výroba a rozvod elektřiny, plynu, tepla a klimatizovaného vzduchu	6	16	17	17	11	13	14
Shromažďování, úprava a rozvod vody	2	2	2	3	1	1	1
Činnosti související s odpadními vodami	1	1	1	1	.	.	.
Shromažďování, sběr a odstraňování odpadů, úprava odpadů k dalšímu využití	17	21	19	17	14	14	12
Výstavba budov	219	219	217	213	128	119	126
Inženýrské stavitelství	7	5	5	4	5	5	4

	Registrované subjekty				z toho subjekty typu statistický podnik*		
	2009	2010	2011	2012	2010	2011	2012
Specializované stavební činnosti	291	296	300	296	160	162	174
Velkoobchod, maloobchod a opravy motorových vozidel	84	80	87	90	52	54	57
Velkoobchod, kromě motorových vozidel	613	675	688	688	350	354	370
Maloobchod, kromě motorových vozidel	1 038	924	817	713	356	306	293
Pozemní a potrubní doprava	126	126	118	119	84	82	81
Vodní doprava	1	2	2	2	2	2	2
Letecká doprava	.	1	1	1	1	1	1
Skladování a vedlejší činnosti v dopravě	26	26	26	27	22	21	22
Poštovní a kurýrní činnosti	1	1	.	.	1	.	.
Ubytování	27	33	31	31	16	16	18
Stravování a pohostinství	256	264	264	266	155	153	156
Vydavatelské činnosti	24	25	23	19	18	16	13
Činnosti v oblasti filmů, videozáznamů a televizních programů, pořizování zvukových nahrávek a hudební vydavatelské činnosti	9	15	15	13	9	11	10
Telekomunikační činnosti	3	3	2	2	2	2	2
Činnosti v oblasti informačních technologií	50	55	52	51	39	37	37
Informační činnosti	8	9	8	6	7	6	6
Finanční zprostředkování, kromě pojištnictví a penzijního financování	4	3	34	51	1	20	31
Ostatní finanční činnosti	211	126	182	203	79	130	141
Činnosti v oblasti nemovitostí	268	323	330	344	135	108	135
Právní a účetnické činnosti	182	191	183	184	121	124	122
Činnosti vedení podniků; poradenství v oblasti řízení	70	65	62	55	35	30	25
Architektonické a inženýrské činnosti; technické zkoušky a analýzy	117	114	111	112	80	76	79
Výzkum a vývoj	.	.	1	1	.	.	1
Reklama a průzkum trhu	64	59	64	60	36	39	40
Ostatní profesní, vědecké a technické činnosti	161	171	174	173	106	109	109
Veterinární činnosti	11	13	14	13	11	12	11
Činnosti v oblasti pronájmu a operativního leasingu	18	16	17	15	12	11	7
Činnosti související se zaměstnáním	3	3	3	2	2	2	1
Činnosti cestovních agentur, kanceláří a jiné rezervační a související činnosti	19	18	17	19	14	11	10
Bezpečnostní a pátrací činnosti	19	21	18	17	14	12	12
Činnosti související se stavbami a úpravou krajiny	21	20	22	18	7	9	10
Administrativní, kancelářské a jiné podpůrné činnosti pro podnikání	5	5	10	10	4	7	5
Veřejná správa a obrana; povinné sociální zabezpečení	8	8	7	7	4	4	4
Vzdělávání	97	93	89	83	58	57	56
Zdravotní péče	105	98	99	95	88	89	85
Pobytové služby sociální péče	1	1	1	1	1	1	1
Ambulantní nebo terénní sociální služby	8	7	7	7	2	2	2
Tvůrčí, umělecké a zábavní činnosti	14	14	17	18	6	6	7
Činnosti knihoven, archivů, muzeí a jiných kulturních zařízení	4	4	4	4	4	4	4
Činnosti heren, kasin a sázkových kanceláří	.	1	1	1	1	1	.
Sportovní, zábavní a rekreační činnosti	128	121	115	117	48	38	51
Činnosti organizací sdružujících osoby za účelem prosazování společných zájmů	216	221	230	240	73	59	78
Opravy počítačů a výrobků pro osobní potřebu a převážně	42	53	54	56	35	39	37

	Registrované subjekty				z toho subjekty typu statistický podnik*		
	2009	2010	2011	2012	2010	2011	2012
pro domácnost							
Poskytování ostatních osobních služeb	240	237	237	252	138	135	145

Poznámky: * jedná se o subjekty, u nichž byla zjištěna aktivita

Barevné rozlišení podle zařazení do kategorií primér, sekundér, terciér

Zdroj: ČSÚ, Veřejná databáze 2013

Shrnutí

- Ve městě jsou lokalizovány významné podniky poskytující pracovní místa zejména v oblasti průmyslové výroby
- Počet aktivních ekonomických subjektů v posledních letech roste
- Od roku 2009 příjmy do rozpočtu města klesají a i nadále se očekává spíše mírný pokles

5. Sociální prostředí

Zdravotní služby

Tato kapitola je zaměřena na informaci o kvalitě a kapacitě poskytovaných zdravotních služeb ve městě. Zdravotní stav obyvatelstva je klíčovým faktorem „poptávky“ po zdravotních službách. Následující obrázky a graf přináší informace o zdravotním stavu obyvatelstva okresu Břeclav, informace za nižší územní jednotky nejsou dostupné.

Z tabulky 10 je patrné, že v rámci Jihomoravského kraje je situace v okrese Břeclav z hlediska zdravotního stavu obyvatel poměrně nepříznivá. V přepočtu na 100 000 obyvatel se okres Břeclav drží na nelichotivém druhém místě (za okresem Brno-město) v počtu hlášených zhoubných novotvarů a počtu hlášených pohlavních nemocí. Naopak podprůměrný je počet obyvatel s tuberkulózou a diabetem.

Tab. 10: Vybrané ukazatele zdravotního stavu obyvatelstva Jihomoravského kraje podle okresů, 2011

	Počet potratů na 100 narozených	Živě narození s vrozenou vadou na 10 000 ž.n.	Hlášené případy prac. neschopnosti		Standardizovaná úmrtnost		hospitalizovaní na 100 000 ob.	Prům. ošetrovací doba ve dnech	Počet hlášených onemocnění na 100 000 ob.					Léčení diabetici na 100 000 ob
			průměrné procento	počet na 100 nem. poj.	muži	ženy			zhoubné novotvary		pohlavní nemoci		tuberkulóza	
									muži	ženy	syfilis	gonokoková infekce		
ČR	35,7	432,9	3,6	30,1	918,4	545,5	20917,8	6,7	794,2	710,4	7,0	6,8	5,8	7856,7
JMK	28,9	329,0	3,7	28,8	868,0	497,3	20866,1	7,3	860,0	781,5	7,6	6,9	6,3	7434,2
Blansko	30,6	356,6	4,5	28,6	844,5	510,5	22580,1	7,2	718,8	640,9	7,5	-	2,8	10344,7
Brno-město	26,3	301,5	3,3	28,8	803,1	478,6	18576,1	7,2	1066,6	936,5	13,7	13,7	7,7	8540,4
Brno-venkov	24,2	298,7	4,0	28,3	834,7	483,0	18359,4	7,6	723,9	707,2	5,4	1,0	4,4	5163,2
Břeclav	36,4	197,7	4,6	29,8	987,2	531,2	24300,4	7,3	934,6	869,4	8,7	13,1	3,5	6727,7
Hodonín	27,6	324,1	4,7	29,9	950,5	498,2	24764,0	6,7	721,2	615,9	1,3	1,3	1,9	7052,9
Vyškov	32,9	564,5	3,4	29,6	961,9	524,0	22370,0	8,3	833,0	660,8	3,4	3,4	10,1	4746,9
Znojmo	38,6	394,6	3,2	27,0	949,3	539,0	21402,2	7,2	711,0	759,8	2,7	5,3	7,1	8490,7

Zdroj: ÚZIS, Zdravotnická ročenka Jihomoravského kraje 2011

Město Břeclav je střediskem poskytování zdravotnické péče nejen pro své vlastní obyvatele, ale také pro obyvatele širšího i vzdálenějšího okolí, což plyne z jeho postavení střediska SO ORP Břeclav a okresu Břeclav.

Ve městě se nachází jedna nemocnice – Nemocnice Břeclav zřizovaná Jihomoravským krajem. Jedná se o všeobecnou nemocnici tzv. okresního typu s rozsáhlou lůžkovou i ambulantní složkou, poskytující diagnostickou, léčebnou a ošetrovatelskou péči pro spádovou oblast až 130 tisíc obyvatel. V nemocnici se nachází 12 lůžkových oddělení s kapacitou lůžek 419, z nich 46 jsou lůžka na oddělení JIP. Počet lůžek se od roku 2008, kdy nemocnice disponovala 511 lůžky, postupně snižuje. Průměrný počet pacientů za rok se pohybuje kolem 20 500, v roce 2012 to bylo 20 878 pacientů. Využití lůžek se v tomto roce pohybovalo kolem 75 %.

Tab. 11: Základní kapacitní a výkonnostní ukazatele Nemocnice Břeclav (2008-2012)

rok	počet lůžek	z toho na JIP	lékaři	ZPNO	ZPNO – NZP a PZP	počet pacientů	prům. doba ošetření	využití lůžek
2008	511	46	109	454	97	20172	6,7	72,93
2009	491	46	110	459	101	20441	6,4	73,48
2010	491	46	135	458	97	20262	6,3	70,7
2011	441	46	130	456	109	20506	6,1	70,5
2012	441	46	114	447	109	20878	5,8	75,5

Poznámka:

ZPNO - zdravotnický pracovník nelékařských oborů

NZP - nižší zdravotnický pracovník

PZP - pomocný zdravotnický pracovník

Zdroj: Výroční zpráva Nemocnice Břeclav 2010

Kromě poklesu počtu lůžek došlo v posledních třech letech také k poklesu počtu lékařů v nemocnici o 12 %. V posledních pěti letech lze zaznamenat postupný nárůst počtu ošetřených pacientů (o 3 % oproti roku 2008). Průměrná doba ošetření naopak postupně klesá z 6,7 dne v roce 2008 na 5,8 dne v roce 2012. Tento trend může být zapříčiněn kombinací následujících faktorů: použití kvalitnějších léků a přístrojů, vyšší efektivnost práce, zavedení poplatku za pobyt pacientů na nemocničním lůžku.

Dalším významným poskytovatelem zdravotnických služeb ve městě je Poliklinika Břeclav, a.s., poskytující služby pro spádovou oblast zahrnující cca 50 000 obyvatel.

Přehled zdravotnických zařízení ve městě Břeclavi i v okrese Břeclav poskytuje tabulka 12.

Tab. 12: Počet zdravotnických zařízení v Břeclavi a v okrese Břeclav

	počet zařízení okres Břeclav	počet zařízení město Břeclav
nemocnice	3	1
odborné léčebné ústavy	0	0
samostatná ambulantní zařízení	214	97
<i>polikliniky, sdružená ambulantní zařízení</i>	2	1
<i>zdravotní střediska</i>	2	1
<i>primární péče</i>	130	45
<i>praktický lékař pro dospělé</i>	47	14
<i>praktický lékař pro děti a dorost</i>	21	5
<i>zubní lékař</i>	48	20
<i>ženský lékař</i>	14	6
<i>samostatná ordinace lékaře specialisty</i>	59	39
<i>ostatní ambulantní zařízení</i>	21	11
zvláštní zdravotnická zařízení	4	2
zařízení lékárenské péče	32	10
<i>lékárny vč. odloučených odd. výdaje léčiv</i>	32	10
celkem	253	110

Zdroj: Registr zdravotnických zařízení (dostupné na www.snzr.uzis.cz), ČSÚ – Městská a obecní statistika

Ve městě Břeclavi je lokalizováno zařízení Zdravotnické záchrané služby Jihomoravského kraje, která disponuje třemi výjezdovými stanovišti v Břeclavi, Hustopečích a Mikulově. Na každém z těchto stanovišť je poskytována rychlá lékařská pomoc 24 hodin denně v režimu rendez-vous, tedy osobní nebo terénní vozidlo s majákem a lékařem, ale bez nosítek.

Počty zaměstnanců ve zdravotnictví nejsou dostupné do úrovně obcí, ale existují údaje do úrovně okresů. Vzhledem k významnému postavení města Břeclavi v rámci okresu Břeclav, jako poskytovatele služeb ve zdravotnictví, lze použít tyto údaje pro vytvoření představy o kapacitách lidských zdrojů v tomto odvětví.

Tab. 13: Evidenční počet zaměstnanců a zaměstnavatelů (přepočtený počet) ve zdravotnictví v okrese Břeclav (v roce 2011)

	celkem	na 1000 ob.		
		okres Břeclav	JMK	ČR
lékaři	299,25	26,06	38,65	34,87
zubní lékaři	61,57	5,36	7,28	6,77
farmaceuti	58,83	5,12	6,99	5,74
ZPBD	851,76	74,16	107,77	100,19
SPBD	701,67	61,09	84,74	78,26
ZPSZ	48,2	4,2	9,32	9,65
ZPOD	240,38	20,93	27,62	29,25
JOP	9,7	0,84	2,61	3,15
ostatní	276,89	24,11	39,19	40,41
celkem	1846,58	160,78	239,43	230,04

Poznámky:

ZPBD - zdravotní pracovníci nelékaři s odbornou způsobilostí (včetně SPBD)

SPBD – všeobecné sestry a porodní asistentky

ZPSZ – zdravotní pracovníci nelékaři s odbornou a specializovanou způsobilostí

ZPOD - zdravotní pracovníci nelékaři pod odborným dohledem nebo přímým vedením

JOP – jiní odborní pracovníci mlékaři s odbornou způsobilostí

Zdroj: Zdravotnická ročenka Jihomoravského kraje 2011 (www.uzis.cz)

Zejména ze srovnání přepočtu počtu zaměstnaných osob ve zdravotnictví na 1000 obyvatel je patné, že v okrese Břeclav je jejich počet výrazně podprůměrný. Celkem se jedná o 160,78 zaměstnanců ve zdravotnictví (přepočteno na plný pracovní úvazek) na 1000 osob, oproti stejnému ukazateli na úrovni 239,43 pro Jihomoravský kraj a 230,04 pro Českou republiku.

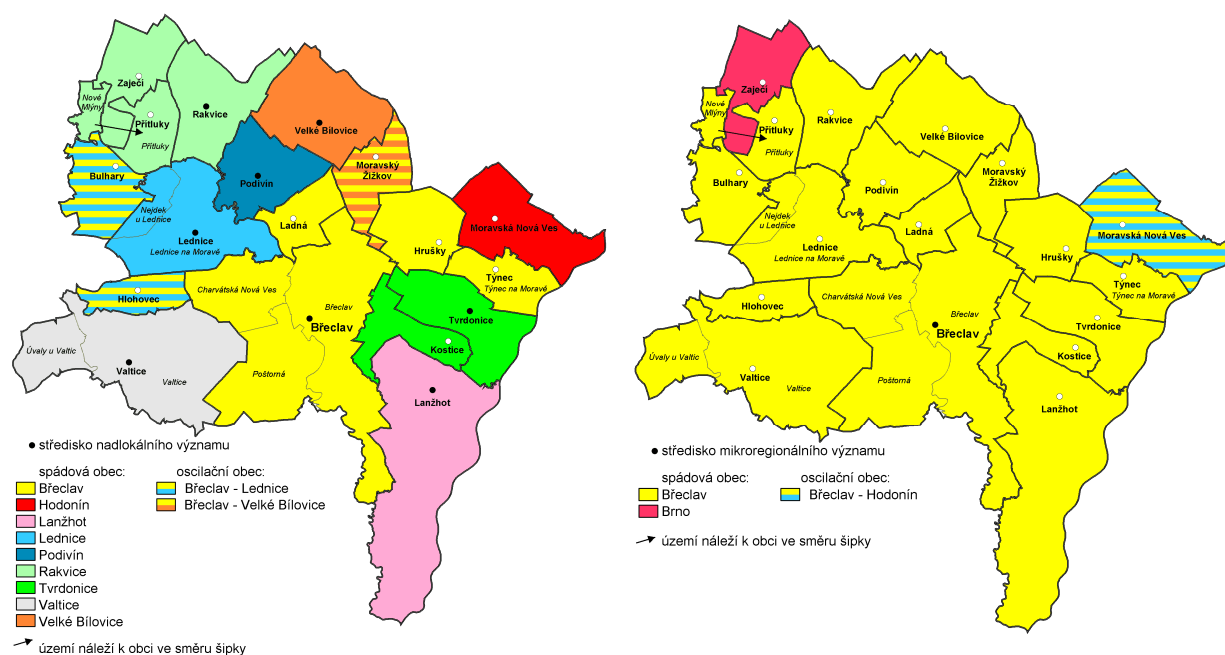
V Břeclavi neexistuje specializované zařízení zaměřené na poskytování paliativní péče, ale tyto služby do jisté míry poskytuje Diecézní charita – Oblastní charita Břeclav a REMEDIA CENTRUM, s.r.o.

Ve své bakalářské práci se regionem Břeclavska a spádovostí za službami zabývala Barbora Pekárková. Z výsledků její práce lze vyvodit, pro jak velký obslužný region poskytuje město Břeclav své služby v oblasti zdravotnictví. Ten byl vymezován na úrovni mikroregionální a nižší (tzn. nebyla brána v potaz spádovost za službami vyšší hierarchické úrovně, jako jsou v případě zdravotnictví služby nemocnice a pohotovosti). Vymezené regiony jsou znázorněny v následujících obrázcích.

Z obrázku 5 je patrné, že jako středisko nadlokálního významu (tj. poskytuje alespoň tři ze čtyř následujících služeb: praktický lékař, dětský lékař, stomatolog (dentista), gynekolog) funguje Břeclav jako centrum spádového regionu tvořeného kromě samotné Břeclavi také obcemi Ladná, Hrušky, Týnec a částečně pro obyvatele obcí Bulhary, Hlohovec a Moravský Žižkov. Celkem se jedná o spádovou oblast s více než 32 tisíci obyvateli.

Jako centrum mikroregionálního významu pak Břeclav vytváří spádový region ještě větší, který zahrnuje téměř všechny obce SO ORP Břeclav, kromě obce Zaječí, která již vykazuje spádovost do Brna, a Moravská Nová Ves, která částečně spáduje na Hodonín. Jako středisko na mikroregionální úrovni byla označena ta obec, ve které mají ordinaci všichni čtyři následující lékaři: praktický lékař, dětský lékař, stomatolog (dentista), gynekolog, a navíc minimálně tři lékaři – specialisté, a zároveň je střediskem na nadlokální úrovni. Na mikroregionální úrovni si vytváří Břeclav spádový region o velikosti přes 58 tisíc obyvatel.

Obr.5: Nadlokální a mikroregionální střediska zdravotnictví SO ORP Břeclav a sféry jejich vlivu



Zdroj: B. Pekárková (2013): Spádovost za službami na Břeclavsku – bakalářská práce, Ekonomická fakulta, Masarykova Univerzita Brno

Sociální služby

Z poznatků uvedených v kapitole zabývající se demografickou charakteristikou města je zřejmé, že jedním z palčivých problémů souvisejících s poskytováním sociální péče je a do budoucna bude problém s kapacitou služeb pro seniory, jejichž podíl na populaci stále roste. Sociální služby pro seniory poskytuje příspěvková organizace Domov seniorů Břeclav, jejímž zřizovatelem je město Břeclav. Domov poskytuje svým klientům bydlení, ošetrovatelskou péči, zdravotní péči, rehabilitaci a kulturní a zájmovou činnost. Pobytové sociální služby jsou poskytovány až 220 klientům z Břeclavi a jejího okolí.

Dalším subjektem poskytujícím služby pro seniory je REMEDIA PLUS, o.p.s., která převzala od své zakladatelské společnosti REMEDIA CENTRUM, s.r.o. služby osobní asistence, pečovatelské služby, odlehčovací služby a domov se zvláštním režimem Domovinka s kapacitou 17 lůžek. Od roku 2005 také nabízí služby denního stacionáře.

Pečovatelskou službu poskytuje také Diecézní charita Brno – charitní pečovatelská služba. Senioři s poruchou sluchu, zraku či jiným tělesným postižením mohou dále využít některou z organizací, poskytujících sociálně aktivizační služby pro seniory a osoby se zdravotním postižením (viz tab. 14).

Lidé se specifickými poruchami mohou využít služeb Tyflo Centra Brno pro osoby se zrakovým postižením, Spolku neslyšících Břeclav pro osoby se sluchovým postižením a Svazu tělesně postižených České republiky pro osoby s tělesným postižením.

Pro osoby ohrožené sociální exkluzí jsou ve městě poskytovány služby azylových domů a nízkoprahového centra, které provozuje Diecézní charita Brno. V Břeclavi také funguje pobočka občanského sdružení IQ Roma servis, která poskytuje terénní program, Centrum integračních služeb a programy pro rodiny s dětmi, mladé i dospělé občany romské komunity.

Tab. 14: Seznam zařízení poskytujících sociální služby ve městě Břeclavi

název	typ služby	typ péče	kapacita
Domov seniorů Břeclav, p.o.	domov pro seniory	pobytová	100 lůžek (108 nyní)
	domov se zvláštním režimem	pobytová	110 lůžek
	odborné sociální poradenství	ambulantní	452/měsíc
	odlehčovací služby	pobytová	2 lůžka
	denní stacionář		
Svaz tělesně postižených v České republice, o.s., okresní organizace Břeclav	odborné sociální poradenství	ambulantní	180 klientů/rok
	sociálně aktivizační služby pro seniory a osoby se zdravotním postižením	ambulantní	340 klientů /rok
Tyflo Centrum Brno, o.p.s.	sociálně aktivizační služby pro seniory a osoby se zdravotním postižením	ambulantní	8 klientů /den
		terénní	5 klientů /den
	odborné sociální poradenství	ambulantní	8 klientů /den
		terénní	6 klientů /den
	průvodcovské a předčitatelské služby	ambulantní	5 klientů /den
		terénní	4 klienti /den
IQ Roma servis, o.s. - Centrum integračních služeb Břeclav	sociálně aktivizační služby pro rodiny s dětmi	ambulantní	15 kl. (okamžitá kapacita)
		terénní	4 kl.(okamžitá kapacita)
	terénní program	terénní	10 kl.(okamžitá kapacita)
Diecézní charita Brno - Domov svaté Agáty Břeclav	azylový dům	pobytová	40 lůžek
Diecézní charita Brno - Azylový dům Břeclav	azylový dům	pobytová	30 lůžek
Diecézní charita Brno - Charitní pečovatelská služba	pečovatelská služba	terénní	320 klientů /rok
Diecézní charita Brno - Kontaktní	kontaktní centrum	ambulantní	10 kl.(okamžitá kapacita)

název	typ služby	typ péče	kapacita
centrum s terénním programem Břeclav		terénní	4 kl.(okamžitá kapacita)
Diecézní charita Brno - Nízkoprahové denní centrum Břeclav	nízkoprahové denní centrum	ambulantní	17 kl. (okamžitá kapacita)
Spolek neslyšících Břeclav, o.s.	tlumočnické služby	ambulantní	1kl.(okamžitá kapacita)
		terénní	1 kl.(okamžitá kapacita)
	sociálně aktivizační služby pro seniory a osoby se zdravotním postižením	ambulantní	1 kl. (okamžitá kapacita)
		terénní	1 kl.(okamžitá kapacita)
REMEDIA PLUS, o.p.s	denní stacionář	ambulantní	12 klientů
	domov se zvláštním režimem	pobytová	17 lůžek
	odlehčovací služby	pobytová	3 lůžka
		ambulantní	8 klientů
	osobní asistence	terénní	12 klientů
	pečovatelská služba	terénní	290/měsíc
sociálně aktivizační služby pro seniory a osoby se zdravotním postižením	ambulantní	40 klientů	

Zdroj: Registr poskytovatelů sociálních služeb (dostupné na <http://iregistr.mpsv.cz>)

Vzhledem ke střediskové funkci města a poskytování služeb nejen samotným obyvatelům Břeclavi, ale i jeho širšího zázemí, můžeme využít srovnání kapacit sociálních služeb mezi SO ORP Břeclav a sousedními SO ORP Mikulov, Hustopeče a Hodonín. Pro vyjádření kapacity služeb byla využita data zveřejňovaná Českým statistickým úřadem, kde počet míst v sociálních zařízeních byl přepočten na 10 000 obyvatel daného území. Bohužel databáze ČSÚ nejsou kompletní a nezachycují reálný stav v celé šíři (některé služby nejsou podchyceny), přesto pro obecné srovnání je možné tato data použít.

Výsledky tohoto srovnání prezentuje tabulka 15. Je patrné, že ve srovnání s přilehlými regiony není kapacita poskytovaných služeb v SO ORP Břeclav nijak vysoká. Ze srovnání vychází hůře pouze SO ORP Hustopeče. Mírně nadprůměrné kapacity vykazuje SO ORP Břeclav v počtu poskytovaných míst v domovech pro seniory. Ve srovnání s celokrajským průměrem pak dosahuje lepších výsledků i v kapacitách domovů se zvláštním režimem a azylových domů.

Tab. 15: Kapacita vybraných služeb sociální péče (přepočteno na 10 000 obyvatel daného území k 31. 12. 2011)

	město Břeclav	ORP Břeclav	ORP Mikulov	ORP Hustopeče	ORP Hodonín	JMK
celkem	151,4	63,4	110,4	9,0	76,3	75,0
denní stacionáře	7,6	3,2	13,7	2,0	1,1	4,3
domovy pro seniory	63,5	26,6	12,2		23,1	25,9
domovy se zvláštním režimem	50,7	21,2	27,0		35,8	18,0
azylové domy	29,6	12,4				7,3

Zdroj: ČSÚ – Veřejná databáze, vlastní výpočty

Další poskytovatelé sociálních služeb ve městě (mimo registr poskytovatelů sociálních služeb)⁶

- Unie Roska - ve městě má svoji regionální pobočku Unie Roska, jejímž cílem je pomáhat lidem s roztroušenou sklerózou. Regionální centrum Roska poskytuje zejména služby poradenské a organizuje přednášky.
- Špetka naděje, o.s. - občanské sdružení Špetka naděje Břeclav poskytuje poradenství k péči o děti a k problematice výchovy dětí s postižením.
- Spolek neslyšících Břeclav, o.s. – poskytuje základní sociální poradenství, sociálně aktivizační služby a tlumočnické služby.
- Český klub nedoslýchavých HELP - klub s poradenstvím, servis sluchadel a kompenzačních pomůcek.
- Svaz diabetiků ČR poskytuje poradenství, přednášky a informace k diabetes.
- Poradna pro uživatele sociálních služeb Břeclav poskytující sociálně-právní poradenství.
- Svaz důchodců České republiky, o.s. - nabízí služby sociálního poradenství, finanční a pojišťovací služby pro seniory a právní poradnu.
- Poradna pro rodinu a mezilidské vztahy Břeclav se zabývá sociálním poradenstvím k rodinným a společenským vztahům.
- Pedagogicko-psychologická poradna Břeclav zaměřená na práci s dětmi a nezletilými při výchovných a vzdělávacích problémech.
- Společná kancelář – odborné sociální a právní poradenství.
- Maminaklub Břeclav – služby k podpoře rodiny.
- Aperta, centrum pro děti a rodiče – poskytování kompletní péče rodičům a dětem již od období těhotenství a tak předcházet nesprávným návykům nejen rodičů v péči o jejich děti.

Shrnutí

- Střediskovost města a obsluha vzdálenějšího okolí znamená vysokou vybavenost města službami zdravotní a sociální péče
- V Nemocnici Břeclav dochází k postupnému snižování počtu lůžek a zkracování průměrné doby pobytu pacientů

⁶ Zdroj: Sociální služby a služby související – Katalog poskytovatelů služeb v Břeclavi a ve spádových obcích (2008)



evropský
sociální
fond v ČR



EVROPSKÁ UNIE



OPERAČNÍ PROGRAM
LIDSKÉ ZDROJE
A ZAMĚSTNANOST



PODPORUJEME
VAŠI BUDOUCNOST
www.esfcr.cz

- Podprůměrný počet lékařů a zubních lékařů v přepočtu na obyvatele (ve srovnání s Jihomoravským krajem a Českou republikou)
- Podprůměrná kapacita sociálních služeb v ORP Břeclav

6. Školství a volnočasové aktivity

Mateřské školy a předškolní vzdělávání

Ve městě Břeclavi nabízí služby předškolního vzdělávání 13 mateřských škol plus jedna mateřská škola zřizovaná při Nemocnici Břeclav, jedna mateřská škola speciální (Komenského nábřeží 10), jedna firemní školka (Fosfa – Hraniční 268) a jedna soukromá mateřská školka (Smolíček – třída 1. máje 3414). Následující tabulka přináší jejich přehled a počty žáků a tříd, pokud byly uveřejněny. V těchto zařízeních je poskytována výuka ve 39 třídách, pro zhruba 860 dětí. V posledních letech (2008-2012) byla kapacita míst v mateřských školách navyšována a v současné době jsou mateřské školy schopny pokrýt poptávku po místech.

Z hlediska alternativních typů škol se speciálním vzdělávacím programem (např. Montessori, Waldorfské školy, apod.) není ve městě tento typ služby poskytován. V mateřské škole U Splavu v současnosti působí 3 pedagogičtí asistenti pro děti se speciálními potřebami.

Ve městě Břeclavi aktuálně neexistuje zařízení poskytující služby typu jesle. Dětský klub Lviček tuto službu po nějakou dobu poskytoval, ale v současnosti ji již neprovozuje.

Tab. 16: Mateřské školy ve městě Břeclavi

adresa	počet tříd	počet dětí
Slovácká 39	3	65
Hřbitovní 8 (Stará Břeclav)	2	54
U splavu 2765	4	100
Tyršův Sad 3	3	67
Břetislavova 6	2	44
Dukelských hrdinů 2	5	120
Komenského nábřeží 10	4	40
U nemocnice 1	1	14
Osvobození 1 (Poštorná)	4	85
Okružní 7 (Poštorná)	3	75
Na Valtické 727	6	153
Hraniční 268 (Fosfa)	1	18
třída 1. máje 3414 (Smolíček)	1	24

Zdroj: internetové stránky jednotlivých zařízení, MěÚ Břeclav

Základní školy

Základní vzdělání je poskytováno v šesti základních školách, z nichž v jedné – ZŠ Jana Noháče je poskytováno pouze vzdělání 1. stupně. Seznam základních škol poskytuje tabulka 17.

Tab. 17: Základní školy v městě Břeclavi

název	adresa	třídy
ZŠ Jana Noháče	Školní 16	1-5
ZŠ Slovácká	Slovácká 40	1-9
ZŠ Na Valtické	Na Valtické 31A	1-9 plus přípravná třída
ZŠ a MŠ Břeclav	Kpt. Nálepky 7	1-9
ZŠ Břeclav	Komenského 2	1-9



OPERAČNÍ PROGRAM
LIDSKÉ ZDROJE
A ZAMĚSTNANOST



PODPORUJEME
VAŠI BUDOUCNOST
www.esfcr.cz

název	adresa	třídy
ZŠ a MŠ Břeclav	Kupkova 1	1-9

Zdroj: internetové stránky jednotlivých zařízení

Kromě výše uvedených škol poskytuje základní vzdělání ještě také Mateřská škola a základní škola Břeclav, Herbenova 4, která zajišťuje vzdělávací služby mentálně a kombinovaně postiženým dětem v povinném školním vzdělávání. V jejím rámci je tedy provozována škola speciální a také škola praktická. Stejná instituce pak provozuje i základní školu při Nemocnici Břeclav. ZŠ Kupkova měla do 13. 12. 2011 k dispozici romského asistenta pro řešení specifických potřeb žáků z romské komunity v Břeclavi. Tato pozice však byla zrušena. Město pro podporu vzdělávání dětí ze sociálně slabších rodin podmínilo získání sociálních příspěvků pravidelnou školní docházkou.

Základní škola Na Valtické disponuje již 5. rokem tzv. přípravnou třídou, která ročně připravuje na vstup do 1. třídy 10 až 16 dětí.

V současnosti se naplněnost ZŠ v průměru pohybuje kolem 70 % a lze očekávat nárůst naplněnosti vzhledem k vstupu silných ročníků posledních let do prvních tříd.

Při dvou základních školách (ZŠ Břeclav, Slovácká a ZŠ a MŠ Břeclav, Kupkova) jsou zřízeny školní kluby, které provozují mimoškolní volnočasové aktivity pro cca 300 dětí. Na všech základních školách jsou zřízeny školní družiny (zejména pro žáky 1. stupně ZŠ).

Ve městě funguje také Základní umělecká škola Břeclav, která poskytuje ve školním roce 2013/2014 vzdělání v některém ze svých oborů 694 žákům. Kromě této městem zřizované instituce je v Břeclavi také soukromá hudební škola Yamaha.

Střední školy

Nabídka středoškolského stupně vzdělání ve městě Břeclavi zahrnuje celkem pět škol. Obecné vzdělání poskytuje Gymnázium a Jazyková škola s právem státní jazykové zkoušky Břeclav. Toto gymnázium nabízí vzdělání ve čtyřletém a osmiletém studijním programu a dále také pomaturitní studium jazyků angličtina a němčina v denním programu (20 vyučovacích hodin týdně) s možností vykonat zde státní jazykovou zkoušku.

Odborné vzdělání je zajišťováno na jedné státní a třech soukromých středních školách. Zmiňovanou státní školou je Střední průmyslová škola Edvarda Beneše a Obchodní akademie Břeclav. Tato instituce nabízí vzdělání v oborech:

SPŠ – Elektrotechnika, Strojírenství, Provoz a ekonomika dopravy – kapacita žáků v roce 2012/2013 - 774

OA – kapacita žáků v roce 2012/2013 - 450

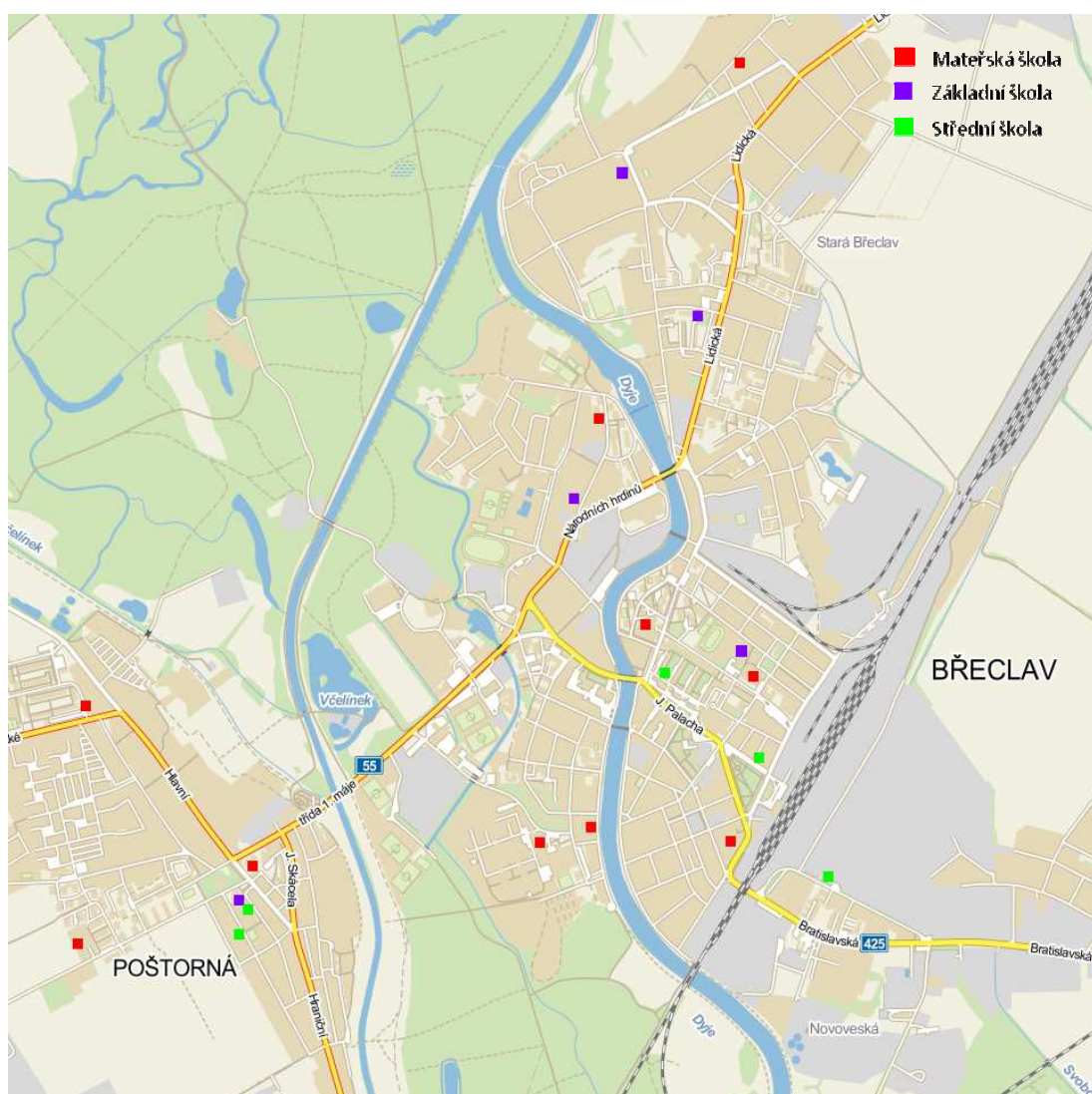
SOU – učiliště – kapacita žáků v roce 2012/2013 - 750

Obchodní akademie nabízí vzdělání ve čtyřletém oboru ve dvou třídách. SPŠ a SOU nabízí také vzdělání v nástavbovém a dálkovém studiu.

Výše zmíněné soukromé střední školy jsou:

- Soukromá SOŠ manažerská a zdravotnická, s.r.o., nabízející vzdělání v oborech Ekonomika a podnikání, Obchodní manager - Školní vzdělávací program a Zdravotnický asistent. Ve školním roce 2011/2012 měla škola celkem 116 žáků.
- Soukromá SOŠ Břeclav, s.r.o., která nabízí učební obory Tiskař na polygrafických strojích, Kuchař-číšník a Kadeřník, studijní obory Chemik operátor-průmyslová chemie a Kosmetické služby a nástavbové studium v oboru Podnikání.
- Soukromá SPŠ Břeclav, s.r.o., CULTUS – studium v oborech Strojírenství, Grafický design a Průmyslový design. V dálkovém studiu nabízí obory Strojírenství a Provozní technika.

Obr.6: Lokalizace mateřských, základních a středních škol ve městě Břeclavi

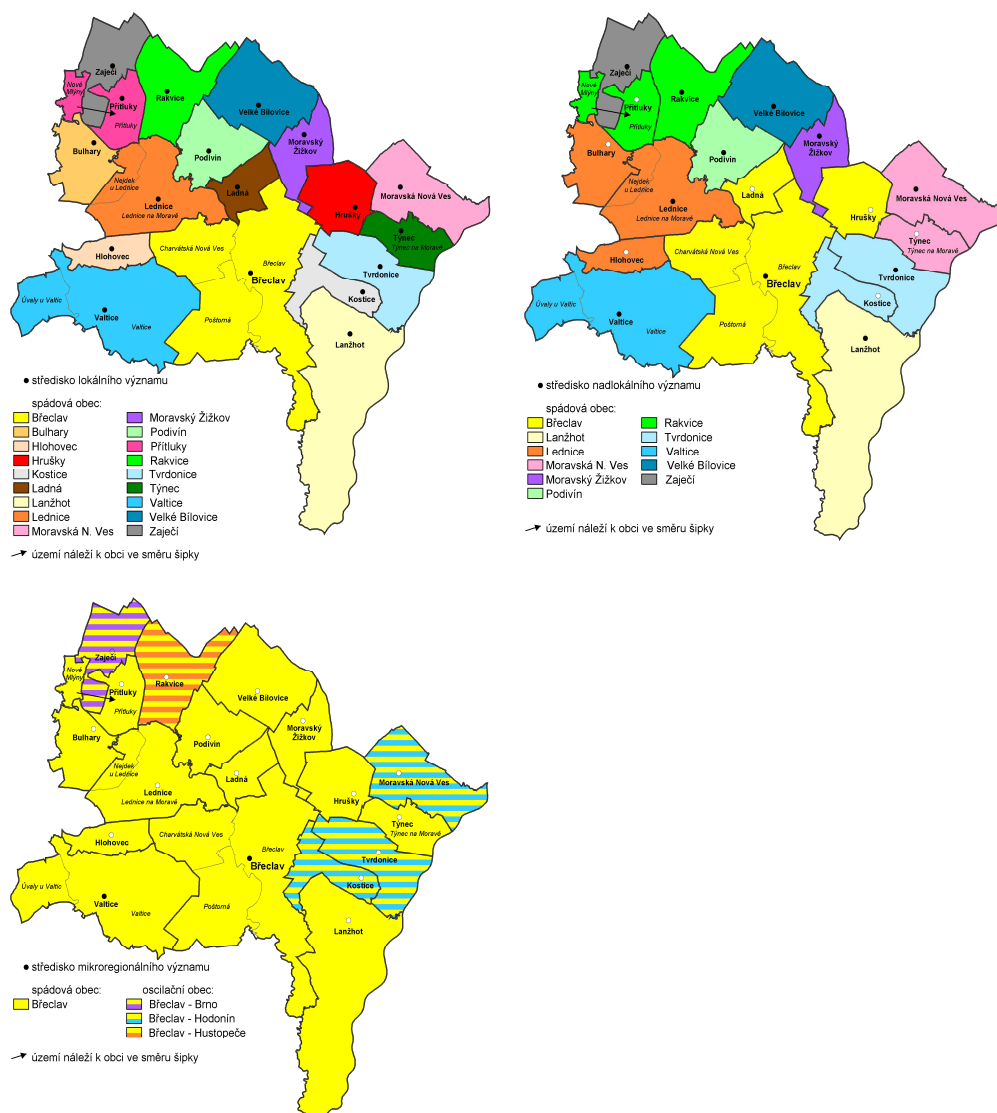


Zdroj: podkladová mapa www.mapy.cz, vlastní úprava, internetové stránky školských zařízení

Jako středisko školství si obec Břeclav vytváří v rámci SO ORP Břeclav tyto spádové regiony (viz obr. 7):

- Lokální úroveň – obec, ve které se nachází mateřská škola.
- Nadlokální úroveň - obec, ve které se nachází základní škola II. stupně, tzn. 1. – 9. třída a zároveň je střediskem na lokální úrovni.
- Mikroregionální úroveň – obec, ve které se nachází střední škola a zároveň je střediskem na nadlokální úrovni

Obr.7: Spádové regiony školství na úrovni lokální, nadlokální a mikroregionální pro SO ORP Břeclav



Zdroj: B. Pekárková (2013): Spádovost za službami na Břeclavsku – bakalářská práce, Ekonomická fakulta, Masarykova Univerzita Brno

Vysoké školy

V Břeclavi se také nachází pobočka soukromé vysoké školy. Jedná se o Bankovní institut vysoká škola, Nárožní 9, Praha 5, regionální pracoviště Břeclav, ul. 17. listopadu 1a, Břeclav.

Tato vysoká škola nabízí bakalářské studium tříleté, ve formě prezenční i kombinované v oborech studia:

- Bankovní management
- Banking Management
- Oceňování majetku
- Ekonomika a management malého a středního podnikání
- Informační technologie
- Právní administrativa v podnikatelské sféře

Dále je možno studovat na této škole i navazující dvouleté magisterské studium ve formě prezenční i kombinované. Jedná se o obory:

- Finance
- Informační technologie a management

Celoživotní vzdělávání a rekvalifikace

V oblasti celoživotního vzdělávání a rekvalifikací působí na území města tyto subjekty:

- MARLIN Břeclav – jedná se o centrum celoživotního vzdělávání akreditované MŠMT a MPSV České republiky, které poskytuje kvalifikační a rekvalifikační kurzy, vzdělávací a poradenské programy, semináře a tréninky, profesní poradenství, bilančně-diagnostické služby pro veřejnost, zaměstnance, nezaměstnané, zájemce a zaměstnance z oblasti sociálních služeb.
- M-CENTRUM – konzultační, rekvalifikační a školicí středisko poskytující základní sociální poradenství a profesní poradenství pro zájemce a uchazeče ohrožené nezaměstnaností.
- Pobočka Orange Academy, s.r.o., nabízí rekvalifikační kurzy v oblasti účetnictví.

Zařízení pro volnočasové aktivity

Pro realizaci volnočasových aktivit mládeže existují ve městě zařízení různého typu. V následující kapitole jsou zachyceny organice a subjekty působící v této oblasti.

- Středisko volného času Duhovka Břeclav – jedná se o příspěvkovou organizaci Jihomoravského kraje. Soustředí se na volnočasové a zájmové aktivity dětí, žáků, mládeže i občanů dalších věkových kategorií ve spádové oblasti Břeclavi a jejího blízkého okolí. Nabídka aktivit je z oblastí sportovních, jazykových, uměleckých, turistických, přírodovědných i technických. Dále SVČ Duhovka pořádá jednorázové akce, soustředění a letní tábory a příměstské tábory.
- Centrum volného času Planetka, o.s.
- Junák - svaz skautů a skautek ČR, středisko Svatopluk Břeclav - mezinárodní výchovné hnutí pro mládež a děti od 6 let organizuje schůzky, výpravy, akce a tábory.
- Royal Rangers Přední hlídka č. 2 Břeclav - jeden z oddílů celostátní organizace, která pracuje s dětmi a mládeží školního věku. Jeho práce spočívá především v přípravě volnočasových aktivit zaměřených na prevenci před negativními jevy mezi dětmi a mládeží.
- Orel jednota Břeclav – horolezecký klub Pálavský věšák
- TJ Sokol Břeclav – oddíl volejbalový a florbalový
- TJ Lokomotiva Břeclav – oddíly atletika, volejbal, badminton, basketbal, squash, horolezectví
- TJ Sokol Charvátská Nová Ves – fotbalový klub
- MSK Břeclav – fotbalový klub, stolní tenis
- S.V.K. Břeclav – oddíl veslování
- HC Lvi – hokejový klub
- BORS Club – tenis
- O.s. Morava – Klub sportovního tance
- Taneční studio N.C.O.D +E.M.Dancers
- Taneční škola Narin funguje v Břeclavi v Pohybovém a relaxačním centru Narin a je zaměřená na výuku různých druhů a stylů orientálního tance, kurzů flirt dance a jógy.
- Activity Dance Company – taneční studio
- Občanské sdružení Equiteam o.s. má za cíl dlouhodobé vzdělávání jezdců a lidí kolem koní.
- Občanské sdružení Klubík je dobrovolné nezávislé sdružení, které sdružuje hlavně rodiče a děti.

V oblasti sportu ve městě vznikl v září 2013 nový projekt s názvem Sportujeme společně pro Břeclav. Tento projekt sdružuje 7 největších sportovních klubů ve městě za účelem „prezentace členů Projektů a Projektů samotného ve snaze seznámit širokou veřejnost jednak s posláním Projektů a jejich jednotlivých členů, a také rozšířit povědomí o sportovních aktivitách provozovaných jednotlivými členy Projektů,

zejména mezi dětmi a mládeží, širokou veřejností⁷. Cílem projektu je tedy společná propagace a pomoc pro partnery klubů.

Jak lze vidět z grafu 22 v kapitole 13 Rozpočet města, v posledních letech došlo ke snížení objemu financí alokovaných do oblasti školství, kultury, mládeže a sportu. Zároveň město v současné době nemá zpracovanou strategii rozvoje sportu a ani závazný metodický pokyn pro podporu sportu, což způsobuje sportovním klubům ve městě nemalé obtíže vzhledem k nejasnému financování do budoucna a tedy nemožnosti plánovat.

Nevládní neziskové organizace

Na území města působí podle informací z regionálního informačního servisu celkem 42 různých nevládních neziskových organizací.

Tab. 18: Seznám nevládních neziskových organizací na území města Břeclavi

Název NNO	Druh činnosti/oblast zájmu
HAFo naděje, o.s.	shromažďování finanční a materiální pomoci, která je dále předávána do útluků
Junior Golf Club Břeclav	sportovní činnost
KLUBÍK Břeclav – Centrum pro rodinu	sdužení dětí a rodičů s cílem vzdělávání a sdružování rodin s dětmi, mládeže a široké veřejnosti
Přátelé Černého macarátá, o.s.	komunitní rozvoj regionu, pořádání kulturních akcí, integrace sociálně slabých a znevýhodněných, krajinový rozvoj s přihlédnutím k regionálním specifikům a zvyšování nejen ekonomické gramotnosti
ARKADIE, o.s.	podpora rekreační a zájmové činnosti
Cimbálový orchestr z Podluží, o.s.	organizací sdružujících osoby za účelem prosazování společných zájmů
Country skupina Čtyřlístek Břeclav o.s.	organizací sdružujících osoby za účelem prosazování společných zájmů
DISPENSE	environmentální a ekologické hnutí
Divadlo Bedřicha Kaněry, o. s.	podpora a rozvoj kulturních aktivit v regionu, podpora studentského divadla při OA Břeclav, podpora Divadla Bedřicha Kaněry
Dobrovolná záchranná služba České republiky, o.s.	doplnění složek Integrovaného záchranného systému v těch místech, která státní složky nemohou svými kapacitami, pomoc obcím zasaženým mimořádnými událostmi
Dominik	organizace pomáhající náhradním rodičům
Equiteam, o.s.	dlouhodobé vzdělávání jezdců a lidí kolem koní
FAK Břeclav	sportovní činnost – Fotbalově atletický klub
Malovaný kraj	publikační činnost – nekomerční dvouměsíčník zaměřený na národopis a vlastivědu Slovácka
MORAVIA VIRIDIS, o.s.	environmentální a ekologické hnutí
Občanská poradna – Poradenské centrum Břeclav	organizace sdružující osoby za účelem prosazování společných zájmů
Onion Picnic o. s.	rozvíjení kultury a umění v České republice a v zahraničí, produkce neziskové kultury (divadlo, film, hudba, výtvarné umění), vytváření produkčního zázemí umělcům, spolupráce s jinými občanskými sdruženími a organizacemi z České republiky a zahraničí s podobnými oblastmi činností na společných projektech, propagace a prosazování principů občanské společnosti
OREL jednota Břeclav	výchova mladých lidí a dětí zejména prostřednictvím sportovních aktivit

⁷ Zdroj: <http://www.sportujemeprobrecclav.cz>

Název NNO	Druh činnosti/oblast zájmu
Poker Club Valtická, o.s.	organizace sdružující osoby za účelem prosazování společných zájmů
PUBESCENS občanské sdružení	environmentální a ekologické hnutí
Rada Romů v Břeclavi, o. s.	organizace na ochranu a zlepšení postavení etnických, menšinových a jiných speciálních skupin
Rugby Club Břeclav	sportovní činnost
SAJAS, o.s.	environmentální a ekologické hnutí
Seniorpark Podivín, o.s.	
Sorbus	ochrana přírody a krajiny
Světлана, o.s.	environmentální a ekologické hnutí
Škola bojových umění a sebeobrany Břeclav, o.s	dobrovolné sdružení osob, provozující sportovní a výchovnou činnost, v oblasti úpolových sportů
TC BORS CLUB o.s.	sportovní klub
Veteran klub Břeclav	organizace sdružující osoby za účelem prosazování společných zájmů
YMCA T.S., o.s.	křesťanský skauting a pořádání letních táborů

Zdroj: www.risy.cz; vlastní rešerše na internetu

Shrnutí

- Břeclav funguje jako středisko mikroregionálního významu pro poskytování služeb v oblasti školství
- Mateřské a základní školy jsou schopny kapacitně obsloužit požadavky obyvatel města
- Ve městě roste zájem o vzdělání na uměleckých školách – ty jsou kapacitně vytíženy
- Existence přípravné třídy pro děti před vstupem do 1. třídy základní školy
- Pokles financí z rozpočtu města pro oblast školství, mládeže, kultury a sportu

7. Kultura

Břeclav náleží do kulturní oblasti Slovácka. Folklor spojený se Slováckem je zde stále velmi živý (tanec, zpěv, řemesla a lidové umění). Udržování lidových tradic také souvisí s vinařskou kulturou. Ve městě jsou pořádány různé tradiční slavnosti spjaté s vinařstvím a folklorem. Nejvýznamnějšími slavnostmi v průběhu roku jsou bezesporu hody, konané v jednotlivých městských částech postupně od konce léta.⁸ Tak zvané „kroužky“ jsou specifickým fenoménem kulturní scény města. Vzhledem k historii i geografickému rozložení území města Břeclavi je kulturní činnost – a to především ta, která je spojená s folklorem a aktivitou zmíněných kroužků – značně decentralizovaná do místních částí. Břeclav jako město vznikla spojením tří (dříve čtyř) nezávislých komunit – Staré Břeclavi, Charvátské Nové Vsi a Poštorné (dříve patřila do území města ještě nyní samostatná obec Ladná), mezi nimiž bylo vybudováno samotné centrum města. Jednotlivé části do sebe – do velké míry v důsledku rozdělení řekou – dostatečně geograficky a především potom kulturně nepropustly a centry spolkové činnosti zůstávají právě jednotlivé části. Z tohoto důvodu město také vlastní tři kulturní domy (Kulturní dům Delta v centru města je v soukromém vlastnictví), jejichž činnost a program zajišťují právě zmíněné kroužky jako centra komunitní činnosti.

Autonomní kulturu, nejčastěji spjatou s místní folklorní tradicí, ve městě vytvářejí a udržují především následující spolky (kroužky):

- Břeclavan – národopisný soubor
- Břeclavánek – dětský národopisný soubor
- Břeclavské divadlo, o.s. – divadelní spolek
- Břetislav – ochotnický divadelní spolek
- Charvatčané – slovácký krúžek (Charvátská Nová Ves)
- Charvatčánek – dětský slovácký kroužek (Charvátská Nová Ves)
- Flashband – jazzový orchestr
- Koňarci – dětský slovácký krúžek (Poštorná)
- Koňaré – slovácký krúžek (Poštorná)
- Notečka – cimbálová muzika
- Radost – loutkové divadlo
- Old Stars Břeclav – folklorní soubor
- Rebend – cimbálová muzika
- Sdružení breclavských výtvarníků – výstavy a přednášky

⁸ Zdroj: Vágner, T. (2011): Analýza kulturního prostředí města Břeclavi; diplomová práce, Filozofická fakulta, Masarykova Univerzita v Brně

- Slovácký krúžek Stará Břeclav
- Starobřeclavská cimbálová muzika
- Vrzgňa – cimbálová muzika

Město Břeclav na svoji velikost disponuje relativně mnoha zařízeními pro provoz kulturních a společenských akcí. Jak bylo uvedeno v úvodu, vychází to ze specifické situace, kdy je město Břeclav tvořeno třemi (až čtyřmi, pokud je započítáno do jisté míry uměle vybudované centrum města) původně samostatnými obcemi a každá z nich i po sloučení má tendence udržovat si svoji svébytnost, k níž patří i provozování kulturních a společenských akcí.

Následující tabulka přináší výčet zařízení, která jsou ve městě k dispozici.

Tab. 19: Výčet kulturních zařízení ve městě Břeclav

Kulturní zařízení	Adresa
Kulturní dům Delta Břeclav, s.r.o.	17. listopadu 1
Kulturní dům Na Obecní Stará Břeclav	Gen. Šimka 53
Kulturní dům Poštorná	Hraniční
Sokolovna Charvátská Nová Ves	
Dům školství	
Kino Koruna	
Městská knihovna Břeclav (s pobočkami v Poštorné, Staré Břeclavi a Charvátské Nové Vsi)	Národních hrdinů 9 (pobočky: 1. máje 39; Generála Šimka 53; Lednické ulici č. 80
Galerie 99	
Galerie Villa Elux	
Lichtenštejnský dům	
Městské muzeum a galerie – synagoga	

Zdroj: MěÚ Břeclav, vlastní rešerše na internetu

Z pohledu kulturní infrastruktury je velmi významným, ovšem prozatím dostatečně nevyužitým, prostorem území okolo břevclavského zámku (velmi vhodný kupříkladu pro pořádání letního festivalu). I zámek samotný prozatím není pro potřeby kultury a cestovního ruchu vhodně využit a představuje v této oblasti nevyužitý potenciál. Dalšími prostorami vhodnými pro jednorázové i trvalé aktivity na poli kultury jsou především prostory bývalého cukrovaru. V těch ovšem již vyvíjí nějaké aktivity Sdružení břevclavských výtvarníků (akce „Cukrovar žije uměním“).

Novou kulturní infrastrukturu potom představují například soukromá muzea kol a rádií.

Nejvýznamnější kulturní institucí ve městě Břeclavi je příspěvková organizace města Městské muzeum a galerie Břeclav. Mimo budovy samotného muzea a galerie, sídlícího v objektu pod vodárnou na ulici Dukelských hrdinů, v němž jsou umístěny stálé i krátkodobé expozice, spravuje příspěvková organizace také Lichtenštejnský dům (sídlo TIC, vinotéka, stálá expozice věnovaná přítomnosti Lichtenštejnů na jižní Moravě a galerie), rekonstruovanou synagogu (využívaná především pro kulturní akce typu koncerty vážné hudby, je zde rovněž umístěna stálá expozice Židovství Břeclavi) a v neposlední řadě zámeček

Pohansko, v němž je umístěna stálá expozice věnovaná slovanské archeologii a rovněž se zde konají kulturní akce (koncerty, historické akce).

Další významnou kulturní institucí je Městská knihovna Břeclav (opět příspěvková organizace města) s pobočkami ve všech třech historických městských částech, která mimo standardní provoz knihovny organizuje rovněž přednášky a hudební a literární akce.

Nejvýznamnější kulturní akcí ve městě jsou **Břeclavské svatováclavské slavnosti** s ambicí oslovit návštěvníky z řad občanů města i z okolního regionu. Slavnosti trvají tři dny (od pátku do neděle) a představují pestrý kulturní program od populární kultury až po folklórní program. V době letních prázdnin probíhá tzv. Kulturní léto – folklórní soubory, vystoupení žáků hudebních škol. Z dalších kulturních akcí konaných v Břeclavi je možné zmínit například hudební akci Rock On Ice, festivaly konané v kulturním domě ve Staré Břeclavi, akce pořádané v areálu Na Vodě a řadu dalších akcí nezávislé kulturní scény – viz níže. Město pořádalo akci s názvem Moravský den (tematická akce), která byla nahrazena akcí Dny města Břeclavi.

Tab. 20: Tradiční akce v Břeclavi pořádané během roku

Měsíc	Akce
Leden	Plesy
Únor	Fašankový průvod
Březen	Reprezentační ples města
Duben	Benefiční koncert na Pohansku
Květen	Otevírání Lichtenštejnských stezek
Červen	O dušu; závody dračích lodí; festival minipivoarů
Červenec a srpen	Koncerty; krojované zábavy; babské hody; Slovácká regata
Září	Břeclavské svatováclavské slavnosti
Říjen	Krojované hody
Listopad	Hudecké Dny
Prosinec	Vánoční slavnosti; Vánoční kilometr

Zdroj: MěÚ Břeclav, www.breclav.org

Významným hybatelem „živé“ (nezávislé) kultury na úrovni města jako celku (tedy nikoliv pouze v jednotlivých městských částech) je Kino Koruna, jehož aktivity zaštiťuje město Břeclav. Mimo standardní filmové projekce pořádá řadu dalších aktivit na podporu nezávislé kulturní scény: každou poslední neděli v měsíci kupříkladu organizuje divadlo, s podobnou frekvencí pořádá rovněž hojně navštěvovaná divadelní představení pro děti. Mimoto se v prostorách kavárny, umístěné v kině, pravidelně pořádají koncerty (folkové, jazzové, rockové atd.).

Velmi významnou kulturní institucí, co se týče mladé nezávislé kultury, je Kafe Piksla, která představuje komunitní místo pro mladé lidi, fungující jako podhoubí pro rozvoj nezávislých kulturních aktivit všeho druhu. Součástí klubu jsou také zkušebny nebo výstavní prostory. Mimo hudební představení se zde konají výstavy nebo filmové maratony, klub funguje jako zázemí pro mladé kapely. Podobnou scénu fungující jako kulturní a komunitní centrum pro mladé potom představuje Park Club umístěný v blízkosti gymnázia.



OPERAČNÍ PROGRAM
LIDSKÉ ZDROJE
A ZAMĚSTNANOST



PODPORUJEME
VAŠI BUDOUCNOST
www.esfcr.cz

Mimo tradiční kulturní akce ve městě popsané výše se město pokouší zavádět nové, které by posilovaly komunitní život v jednotlivých lokalitách (například bleší trhy pořádané na různých zajímavých místech mimo bezprostřední centrum). Pro příští rok (květen) jsou připravovány slavnosti národních kuchyní s doprovodným programem. Gastronomické akce jsou obecně považovány za jednu z příležitostí, jak zvýšit zájem o město především mezi návštěvníky přilehlého Lednicko-valtického areálu. Rovněž probíhají úvahy a jednání o využití lokality podzámčí pro hudební a/nebo divadelní festival, letní kino atd.

Informace o většině kulturních akcí jsou zveřejňovány na webových stránkách města. Kvalitní spolupráce TIC s nejrůznějšími organizátory oficiálních i „alternativních“ kulturních akcí je pozitivní (výrazem toho je také zřízení místa referenta na Úseku kultury a TIC, který má na starosti živou kulturu ve městě) a poskytuje příležitost pro další rozvoj města v této oblasti.

8. Sídlní struktura

Město Břeclav se z hlediska administrativního členění dělí na tři katastrální území: Břeclav, Poštorná a Charvátská Nová ves. Městské části Poštorná a Charvátská Nová Ves jsou odděleny od části Břeclav řekou Dyjí – nacházejí se na jejím západním břehu. Zatímco Charvátská Nová Ves má charakter spíše vesnické zástavby s rodinnými domy a její funkce je tedy převážně obytná, Poštorná se vyznačuje velkým podílem sídlištní zástavby na bytové zástavbě a rozsáhlými plochami s výrobní funkcí. Lze zde také identifikovat centrum se smíšenou funkcí poskytující svým obyvatelům služby různého typu.

Katastrální území Břeclav je v podstatě integrovaným územím bývalého samostatné obce Břeclav (dnes označováno jako Stará Břeclav) a novější zástavbou dnešního centra Břeclavi. Ačkoliv Stará Břeclav je stále ještě vnímána jako svým způsobem svébytná oblast, lze již hovořit o vzájemném prolnutí těchto dvou částí města do jednoho celku. Totéž nelze říci o částech Poštorná a Charvátská Nová Ves.

Ve městě funguje několik liniových prvků vytvářejících bariéru a rozdělujících město – těmi jsou řeka Dyje, železniční trať a komunikace I/55. Na této komunikaci je také umístěn jediný most spojující části obce Poštorná a Charvátská Nová Ves s městskou částí Břeclav.

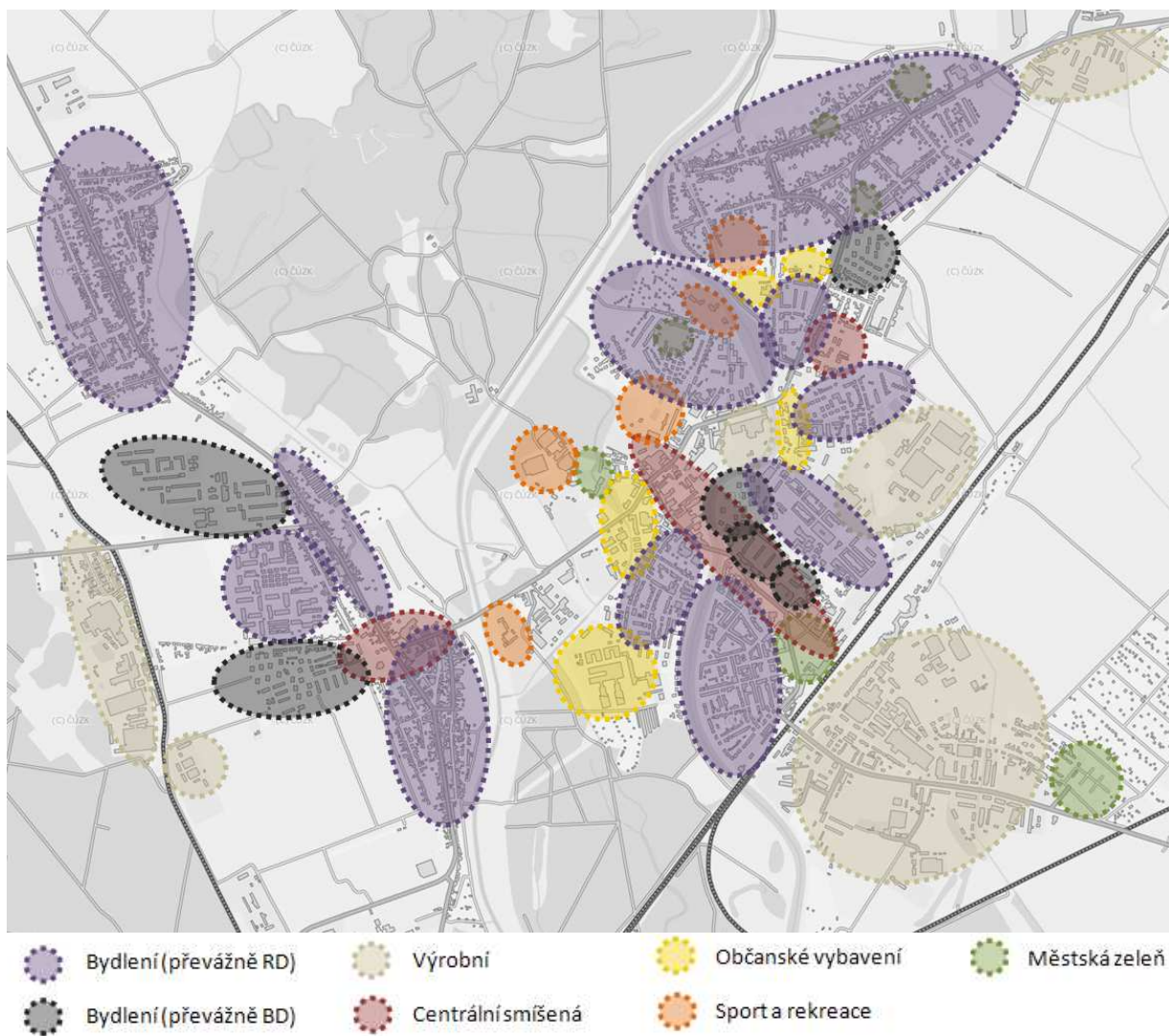
Katastrální území Břeclav lze také pomyslně rozdělit do tří sektorů. Prvním je severní sektor Staré Břeclavi nacházející se severně od hlavního tahu městem (silnice I/55) s převažující obytnou funkcí v nižší zástavbě (rodinné domy) s plochami pro rekreaci (sportovní vyžití a městská zeleň) a centry občanské vybavenosti.

Mezi silnicí I/55 a železniční tratí lze identifikovat druhý sektor, kterému dominují funkce bytová (jak v nízké zástavbě, tak v zástavbě sídlištního typu), výrobní a obslužná – např. nemocnice. V tomto sektoru se také nachází z velké části historické a správní centrum města.

Posledním pomyslným sektorem je část Břeclavi jižně od železniční trati, které má funkci zejména výrobní, je zde také lokalizována městská zeleň a zahrádkářská kolonie.

Schematicky jsou plochy s různými typy převažující funkce na území města Břeclavi znázorněny na obrázku 8.

Obr.8: Schéma sídelní struktury města Břeclavi podle převažující funkce



Shrnutí

- Město nevytváří organický celek s jediným jádrem, ale je spíše kompilací jeho jednotlivých částí s jejich vlastními dílčími centry.
- Liniové prvky (silniční komunikace, železnice, řeka Dyje) ve městě vytváří bariéry, které člení město do jednotlivých sektorů.
- Infrastruktura občanské vybavenosti, sportu a rekreace se nachází zejména v části města Břeclav a Stará Břeclav.

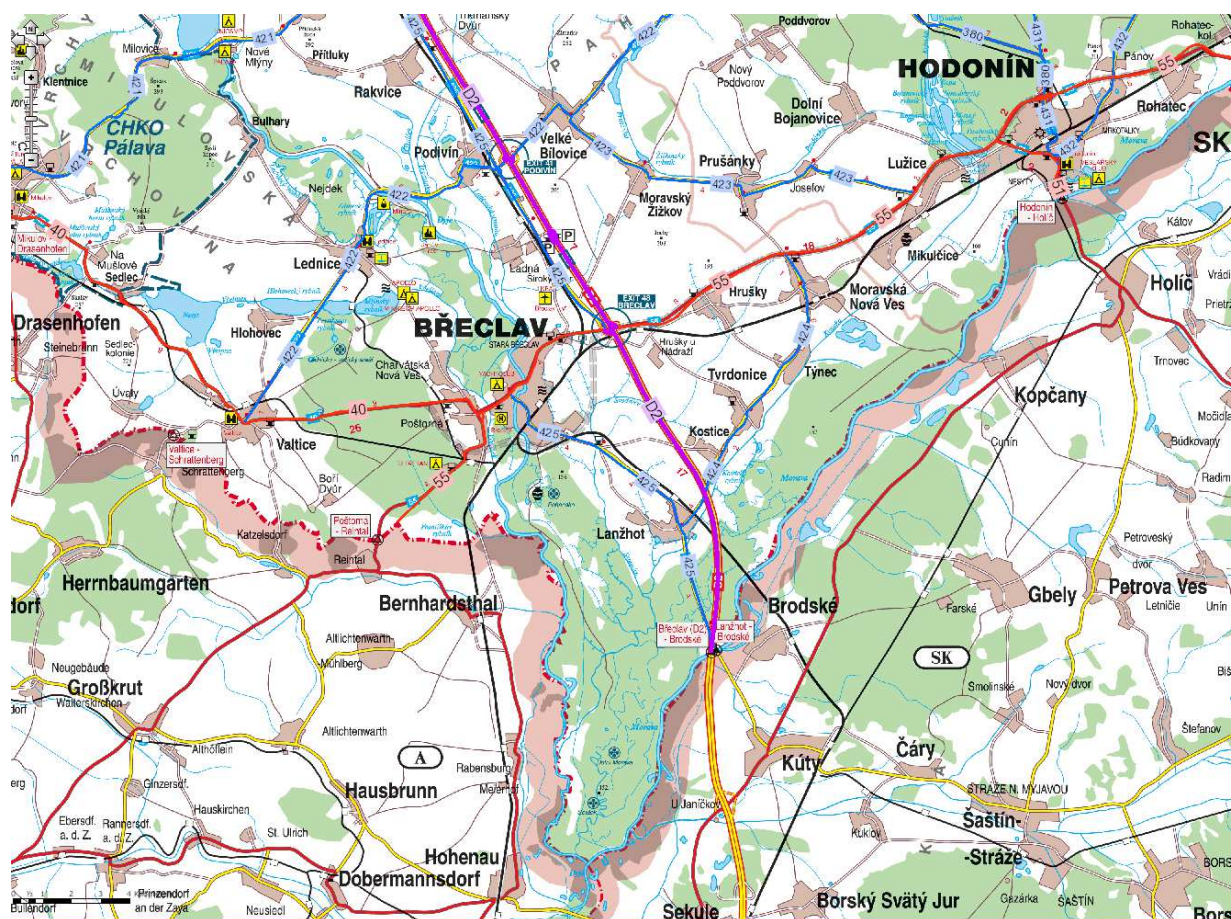
9. Doprava

Jak již bylo nastíněno v úvodu, město Břeclav je z hlediska dopravních sítí lokalizováno ve strategické pozici a plní roli uzlového bodu, zejména co se týče dopravy železniční. Vzhledem ke své poloze v těsné blízkosti hranice s Rakouskem i Slovenskem se často jedná o významný vstupní či výstupní bod při přeshraničních cestách, a to jak osobních, tak pracovních. V Břeclavi tak existuje významný potenciál pro rozvoj služeb souvisejících s dopravou.

Silniční doprava

Město Břeclav leží v těsné blízkosti dálnice D2, která byla stavěna jako propojení Brna a Bratislavy. Spolu s D1 byla v tehdejší Československu spojena dvě největší města – Praha a Bratislava. Jednotlivé úseky byly od Brna otevírány v letech 1978 a 1980 a v současné době vede dálnice z Brna na hranice se Slovenskem. Na trase dálnice D2 je plánována výstavba dálniční křižovatky Břeclav R55–D2.⁹ Podle Sčítání dopravy 2010 projede na úseku Břeclav-hranice se Slovenskem minimálně 12,2 tisíc aut za den.

Obr.9: Schéma nejvýznamnějších silničních tahů v Břeclavi a jejím okolí



Zdroj: <http://geoportal.jsdi.cz>

⁹ Zdroj: <http://www.ceskedalnice.cz/dalnice/d2>

Ze silnic I. třídy prochází přímo městem silnice I/55, která je spojnicí měst Olomouc – Přerov – Hulín – Otrokovice – Hodonín - Břeclav (až k hranici s Rakouskem). Na tuto silnici je navázán projekt výstavby (přestavby) čtyřproudé rychlostní silnice R55, protože intenzita dopravy na této silnici, která prochází hustě obydlenou oblastí podél řeky Moravy, je již dnes poměrně vysoká. V současné době je z celé R55 v provozu necelých 18 km dlouhý úsek Hulín – Otrokovice.

Průtah městem, který je navázán právě na tuto komunikaci, je výrazně dopravně zatížený (viz intenzita dopravního zatížení dále v textu). Veškerá místní doprava mezi centrem Břeclavi (na východě) a místními částmi Poštorná a Charvátská Nová Ves (na západě) je vázána na jediný most přes odlehčovací kanál řeky Dyje na tomto průtahu. Vzhledem k tomu, že právě na území těchto dvou místních částí se nachází významné rozvojové plochy, je tento stávající stav naprosto nevyhovující.

Dále pak městem prochází silnice I. třídy č. 40 z Mikulova, která se v Břeclavi napojuje na již zmíněnou I/55 a prochází přes Valtice a Sedlec.

V Modřicích (u Brna) se z R52 odpojuje silnice II. třídy č. 425, která spojuje Brno s Břeclaví a dále se Slovenskou republikou – směr Kůty. Tato silnice, která je doprovodnou komunikací k dálnici D2, je v katastru Břeclavi přerušena, směrem od Brna je napojena na křížení dálnice D2 a I/55. Z centra Břeclavi pak pokračuje na jih ke slovenské hranici přes obec Lanžhot.

Ze silnic III. třídy se pak v katastru obce nachází:

III/41417 – Lednice - Charvátská Nová Ves - Poštorná

III/41418 v rámci Poštorné

III/00221- směr Ladrná

III/00223 v rámci města Břeclavi

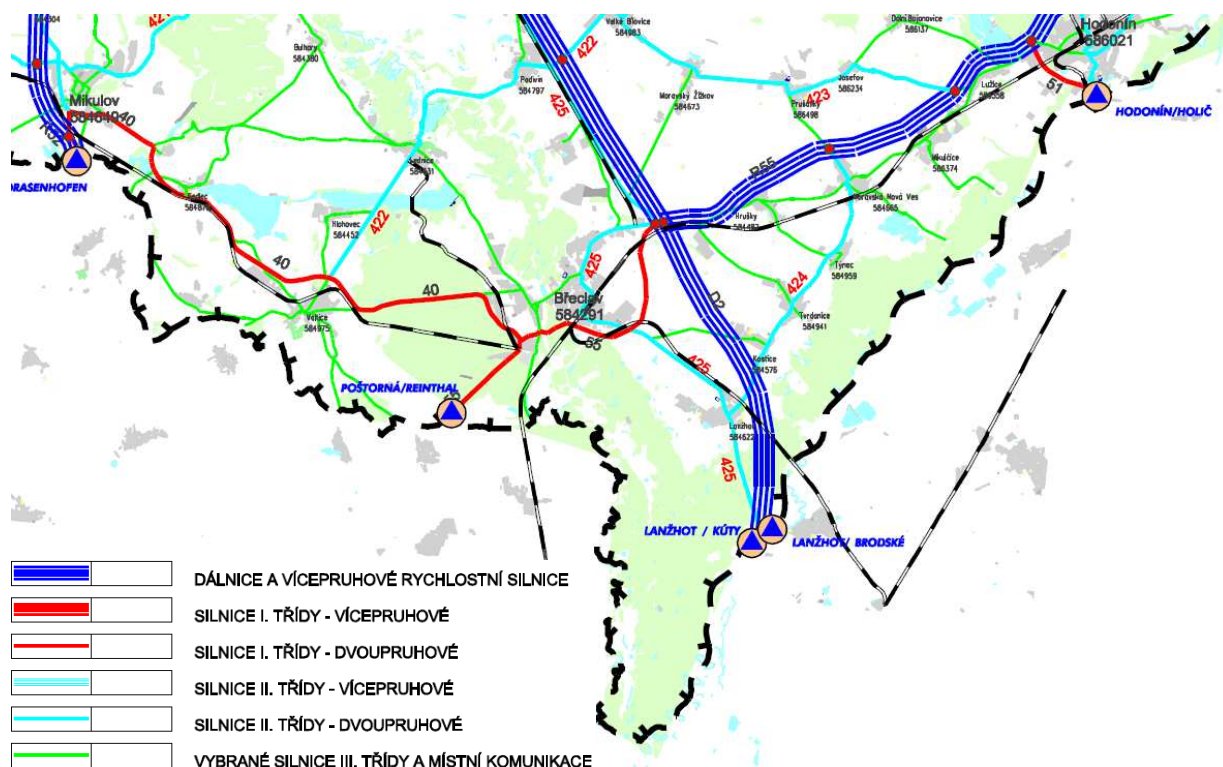
III/4231 – směr Moravský Žižkov

III/05529 – směr Bernhardsthal (AT)

V návrhové části Generelu dopravy Jihomoravského kraje do roku 2030 jsou pro oblast Břeclavi navrhovány tyto změny (viz obr. 10). Kromě již zmiňované R/55 je také plánováno vybudování jižního obchvatu města (podrobněji dále v textu) přeložením silnice I/55 a propojení úseků II/425, které jsou v současné době přerušené právě probíhající silnicí I/55 přes zastavěný střed města Břeclavi.

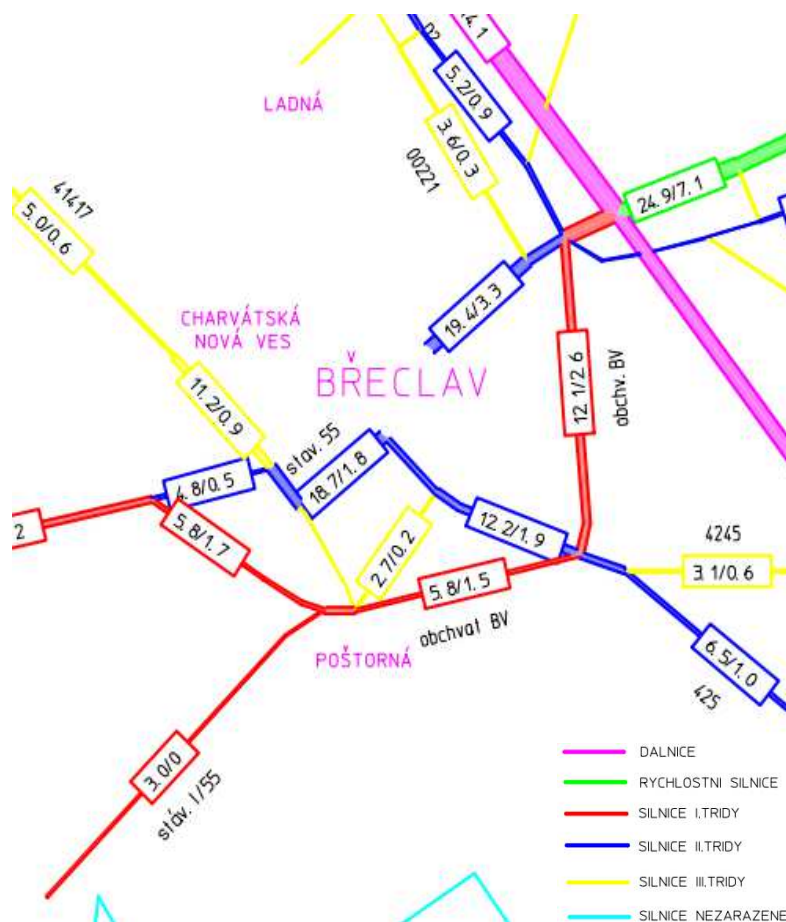
Další změnou je pak uvažované přeložení silnice I/40 v úseku Břeclav-Mikulov, to se však bude týkat zejména k.ú. Mikulova na Moravě, mezi Břeclaví a Valticemi se uvažuje ponechání vedení silnice v současné stopě. V souvislosti s budováním obchvatu města Břeclavi je plánována přeložka silnice I/40 mimo zastavěné území města v západním obchvatu Poštorné, navazující v západní části k.ú. Poštorná na trasu stávající.

Obr.10: Návrhová část Generelu dopravy Jihomoravského kraje v roce 2030 pro oblast Břeclavi.



Předpokládané zatížení silnic v roce 2030 je zpracováno v modelu silniční dopravy, který byl zpracován pro potřeby Zásad územního rozvoje kraje v roce 2009. Podle tohoto modelu (viz obr. 11 – první hodnota je počet aut za den v tisících) je předpokládán obecně nárůst intenzity dopravy na stávajících komunikacích. Ve středu města na současné komunikaci I/55 je modelováno zhruba stejné zatížení dopravou jako v současnosti, a to i přes předpokládané odvedení části dopravy z centra města vybudováním jižního obchvatu. Ten je navrhován podle výsledků testování dvoupruhové (vyhledávací studie „rychlostní silnice R52 Břeclav, D2-hranice ČR/Rakousko z roku 2008) a čtyřpruhové varianty (dle schváleného SÚP Břeclavska z roku 2003) jako dvoupruhový. Obě varianty byly projektovány v podobném průběhu. Výsledky modelování ukazují, že stavba obchvatu nebude mít zásadní vliv na zatížení průtahu obcí a jejím přínosem tak má být v podstatě nezvýšení stávající dopravní zátěže v centru města.

Obr.11: Model zatížení výhledové silniční sítě dopravou v roce 2030



Zdroj: Model silniční dopravy pro výhledovou síť JMK (2009)

V roce 2005 a 2010 proběhla tzv. Sčítání dopravy. Na území města Břeclavi byla v roce 2010 naměřena intenzita dopravy na těchto úsecích v intenzitě:

Tab. 21: Intenzita dopravy na měřených úsecích silnic v k.ú. Břeclav v roce 2010

úsek číslo	komunikace	těžká vozidla	osobní vozidla	jednostopá vozidla	celkem 2010	rozdíl 2010 - 2005
6-0260	00221	286	2671	46	3003	-
6-0290	425	985	2447	34	3466	604
6-0300	55	2587	10431	104	13122	-550
6-0301	55	2738	15946	173	18857	670
6-0302	425	1393	7835	156	9384	-1954
6-0303	MK*	834	9824	77	10735	-
6-0304	MK	561	4597	61	5219	-
6-0307	55	2738	15946	173	18857	670
6-0310	425	274	2445	39	2758	-839

úsek číslo	komunikace	těžká vozidla	osobní vozidla	jednostopá vozidla	celkem 2010	rozdíl 2010 - 2005	
6-0316		425	710	4072	81	4863	-1549
6-0850		55	2768	9390	89	12247	167
6-0860		55	448	2738	48	3230	-1102
6-0861		55	2323	15033	206	17562	-5305
6-0862	MK		750	3997	40	4787	-
6-0863	MK		130	1271	15	1416	-
6-0864	MK		237	2047	30	2341	-
6-2220		40	816	3731	35	4582	-296
6-2230		40	1904	9724	173	11801	-1375
6-4610		41417	571	3316	103	3990	-273
6-7390		4245	260	1260	44	1564	-390
6-8740	D2		6081	11972	49	18102	402
6-8750	D2		5095	7081	30	12206	-394

Poznámka: * místní komunikace

** zelená – pokles mezi roky 2005 a 2010

*** červená – nárůst mezi roky 2005 a 2010

Zdroj: ŘSD, Sčítání dopravy 2010 (<http://scitani2010.rsd.cz>)

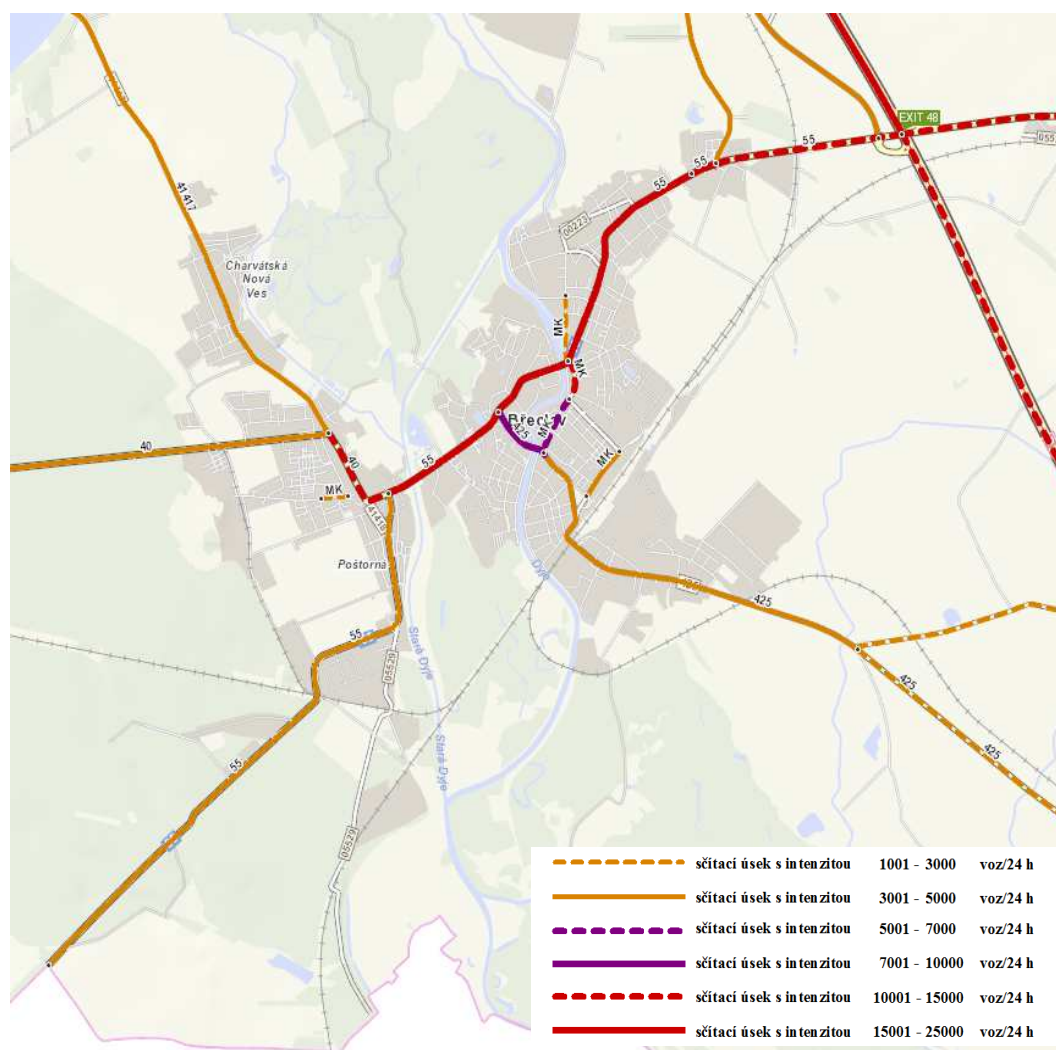
Při srovnávání intenzity dopravy na sledovaných úsecích silnic podle Sčítání dopravy 2005 a 2010 je třeba vzít v úvahu, že došlo ke změně metodiky sčítání. Zatímco v roce 2005 bylo vozidlo s přívěsem započítáváno jako dvě vozidla, v roce 2010 bylo stejné vozidlo započteno pouze jednou. Pokles v některých úsecích tak může být do jisté míry ovlivněn právě touto metodickou změnou. Ze stejného důvodu může být naopak reálný nárůst ve skutečnosti ještě o něco vyšší.

Nejvytíženější silniční komunikací procházející zastavěnou částí města Břeclavi je I/55, ve svých úsecích 6-0861 (mezi křižovatkou třídy 1. máje a J. Skácela a třídy 1. máje s ulicí 17. listopadu) a dále pak 6-0301 a 6-0307 (Národních hrdinů a Lidická), kde se intenzita dopravy pohybuje na bezmála 19 tisících vozidlech za den. To je počet srovnatelný provozem na blízké dálnici D2.

Na úseku 6-0861 došlo oproti sčítání z roku 2005 k významnému poklesu intenzity dopravy o cca 5 300 vozidel denně. Na úsecích 6-0301 a 6-0307 byl zaznamenán oproti roku 2005 mírný nárůst intenzity o 670 vozidel.

Intenzivní doprava je také v městské části Poštorná, na úseku 6-2230, v centru města v úsecích 6-0302 (17. listopadu), 6-0304 a 6-0303 (Sovadinova) a na výjezdu z města směrem k D2 – úsek 6-0300.

Obr.12: Sčítání dopravy 2010 - Měřené úseky silnic v k.ú. Břeclav a jejich intenzita



Zdroj: ŘSD, Sčítání dopravy 2010 (<http://scitani2010.rsd.cz>)

Autobusová doprava

Obslužnost města autobusovou dopravou lze rozdělit na dva typy služeb: městskou hromadnou dopravu (MHD) a linkovou dopravu. Na území města Břeclavi i v širším zázemí operuje v oblasti autobusové dopravy společnost BORS, a.s. Linkovou dopravu dále provozuje společnost VYDOS BUS, a.s. V rámci PO ORP Břeclav své služby v linkové dopravě nabízí také společnost ČSAD Hodonín, a.s.

Zajímavé je, že do Břeclavi není (navzdory existenci dálkových silničních tahů) vedena jediná dálková nebo mezinárodní autobusová linka¹⁰.

MHD je zajišťována provozem devíti linek autobusů (čísla 561 až 569). Linková doprava je zajišťována stejnou společností a provozuje šest autobusových linek spojujících město Břeclav se svým okolím,

¹⁰ Zdroj: Společnost pro veřejnou dopravu (dostupné na www.spvd.cz)

zapojených do Integrovaného dopravního systému Jihomoravského kraje. Mimo tento systém provozuje společnost BORS, a.s., také ještě linku Břeclav – Hodonín - Zlín.

Tab. 22: Linky autobusové dopravy provozované na území města Břeclavi

Typ spojení	trasa	počet spojů za 1 pracovní den
MHD		
561	Gumotex - Poštorná - Charvatská Nová Ves	30 + 30 (v obou směrech)
562	Městský hřbitov - Poštorná - Charvatská Nová Ves	12 + 13 (v obou směrech)
563	Železniční stanice - Poštorná, FOSFA	10+10 (v obou směrech)
564	Městský hřbitov - Křižovatka Ladná - Městský hřbitov	17 (okružní)
565	Městský hřbitov - Křižovatka Ladná - Městský hřbitov	17 (okružní)
566	Gumotex - Poštorná - Gumotex	20 (okružní)
567	Železniční stanice - Poštorná - Železniční stanice	29 (okružní)
568	Železniční stanice - Poštorná - Poštorná, FOSFA	9 (kyvadlová)
569	Charvatská Nová Ves - Poštorná - Křižovatka Ladná	16+16 (v obou směrech)
linky zařazené do IDS JMK		
542	Břeclav - Velké Bílovice - Velké Pavlovice - Hustopeče	24+24 (v obou směrech)
570	Mikulov - Perná - Horní Věstonice - Milovice - Lednice - Břeclav	31+31 (v obou směrech)
571	Břeclav - Valtice	12+13 (v obou směrech)
572	Břeclav - Lanžhot - Tvrdonice - Moravská Nová Ves - Hodonín	46+42 (v obou směrech)
573	Břeclav - Hrušky - Moravská Nová Ves - Prušánky	10+12 (v obou směrech)
574	Břeclav - Ladná - Podivín	14+14 (v obou směrech)
linky nezařazené do IDS JMK		
740360	Břeclav-Hodonín-Zlín	1+1 (v obou směrech)

Zdroj: BORS, a.s. (www.bors.cz)

Železniční doprava

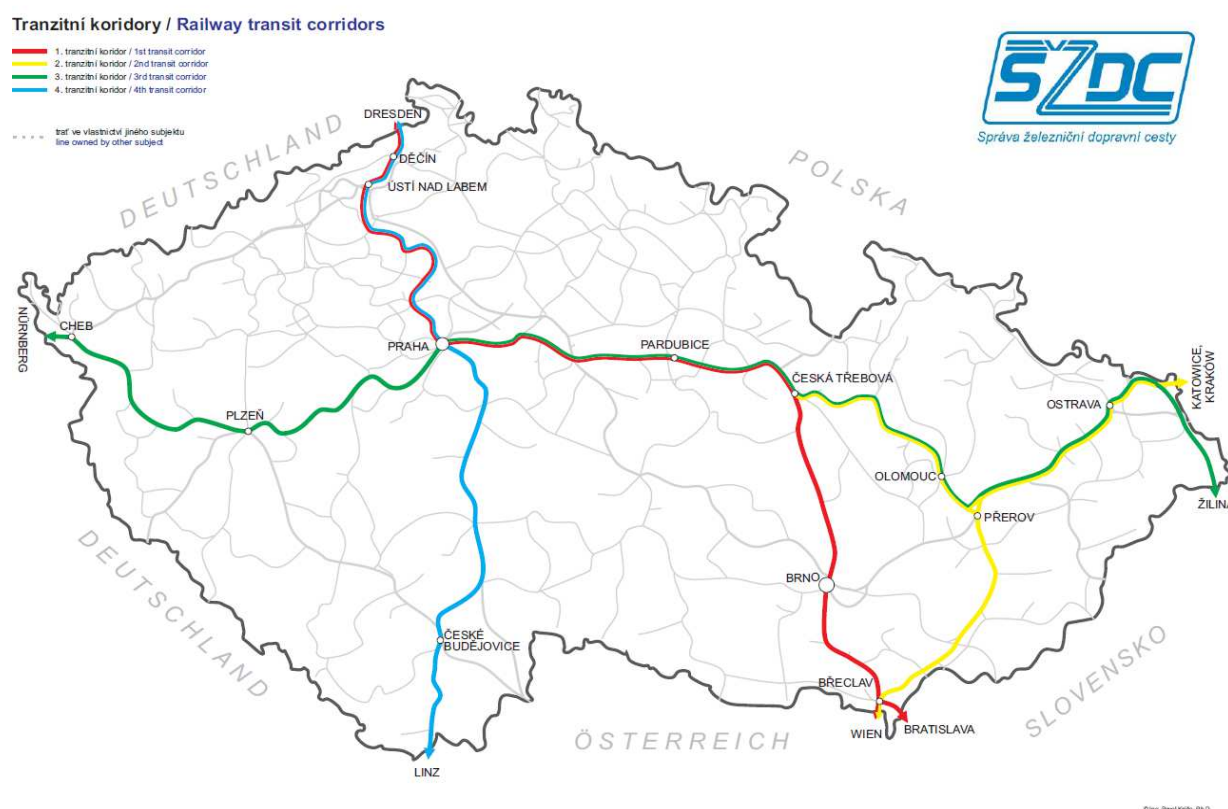
Železniční doprava má v Břeclavi velmi dlouhou tradici, protože právě tudy v letech 1839 poprvé na území naší republiky vyjely vlaky tažené parní lokomotivou z Vídně do Brna. Jihomoravským krajem prochází dva železniční tranzitní koridory (viz obr. 13), a to od státních hranic s Rakouskem a Slovenskem do Břeclavi, kde se větví do směrů Břeclav – Brno – Česká Třebová s pokračování přes Prahu a Děčín na hranice s Německem, a Břeclav – Hodonín – Přerov s pokračování na Ostravsko a k polským hranicím. Oba tranzitní koridory prošly v posledních letech rekonstrukcí.

Na úseku Brno - Břeclav (součást 1. koridoru) v současné době probíhá modernizace. Ta spočívá v instalaci jednotného evropského zabezpečovacího zařízení ETCS, který umožní zvýšení rychlosti na 200 km/h a zrušení nutnosti výměny lokomotiv na hranicích. Stavebně většina současné trati vyhovuje pro tuto rychlost, mimo jedno úroňové křížení a některé železniční stanice. Pro zkrácení jízdní doby z Brna do Vídně (90 km trati v zahraničí – 60 min. jízdy) nebo do Bratislavy (60 km trati v zahraničí – 50 min. jízdy) je potřeba modernizace těchto tratí v zahraničí. Dle studie „Aktualizace koncepce vysokorychlostní železniční dopravy na území ČR – Fáze A – prognóza přepravních proudů“ zpracované SUDOP Praha v roce 2008 (Studie SUDOP 2008) by se vyřízení úseku VRT Brno – Vídeň mohlo pohybovat po roce 2030 v rozmezí 6 000 – 14 000 osob za den (v závislosti na realizaci modernizace v Rakousku).

Železniční trať Přerov – Břeclav (v jízdním řádu pro cestující označená číslem 330) je dvoukolejná elektrizovaná celostátní trať, součást 2. koridoru. Trať vede z Přerova do Břeclavi přes Hulín, Otrokovice, Staré Město u Uherského Hradiště, Moravský Písek, Rohatec a Hodonín. Provoz na trati byl zahájen v roce 1841. Trať byla elektrifikována v letech 1981 až 1985.

Břeclav spolu s Brnem, Veselím nad Moravou, Tišnovem, Blanskem, Hodonínem a Znojmem, patří mezi významné železniční uzly a stanice v Jihomoravském kraji. Aktuálně je železniční uzel Břeclav v rekonstrukci. Jeho význam dokreslují také nadstandardní služby, které jsou v této stanici poskytovány, jako je provoz mobilní plošiny pro imobilní cestující nebo půjčovna kol.¹¹

Obr.13: Tranzitní koridory v České republice



Zdroj: Správa železniční dopravní cesty (<http://www.szdc.cz/soubory/mapy/koridory-zjednodusene.pdf>)

Následující tabulka přináší přehled tratí procházejících železničním uzlem Břeclav.

¹¹ Zdroj: České dráhy (www.cd.cz), <http://www.vysokorychlostni-zeleznice.cz>

Tab. 23: Přehled tratí procházejících železniční stanicí Břeclav

číslo tratě	hlavní stanice	typ tratě
250	Lanžhot – Břeclav – Brno – Tišnov – Křižanov - Žďár nad Sázavou - Přibyslav	trať s elektrickým provozem
330	Břeclav – Hodonín – Rohatec - Staré Město u Uherského Hradiště – Otrokovice – Hulín - Přerov	trať s elektrickým provozem
246	Břeclav – Mikulov - Hrušovany nad Jevišovkou - Znojmo	trať, na níž jezdí jen osobní nebo spěšné vlaky
247	Břeclav - Lednice	trať, na níž je pravidelná osobní doprava objednávaná ministerstvem dopravy, resp. krajem t.č. neprovozována

Zdroj: České dráhy; www.cd.cz

Obr.14: Mapa železniční sítě v okolí města Břeclavi



Zdroj: České dráhy; www.cd.cz

Intenzita vlakových spojů mezi Brnem a Břeclaví je velmi vysoká. V běžném pracovním dni lze využít pro toto spojení 41 spojů v jednom směru a 41 spojů v druhém. V obou směrech je nejčastějším typem vlaku Euro City (14 spojů v jednom směru), poté osobní vlaky (13 spojů v jednom směru), rychlíků projede v jednom směru 8, spěšné vlaky čtyři a jednou za den projedou vlaková spojení typu Expres a EuroNight.

Vodní doprava

Vzhledem k poloze Břeclavi na řece Dyji jsou zde jisté předpoklady i pro provoz vodní dopravy a to zejména v oblasti cestovního ruchu. Společnost Lodní doprava Břeclav, s.r.o., provozuje přímo na řece Dyji mezi Veslařským klubem Břeclav a Janovým hradem trasu vodní dopravy, která je v omezeném režimu (vybraných dnech) provozována 2 krát denně v měsících duben až říjen.

Z hlediska vodní dopravy je také zajímavá poloha města vzhledem k projektu vybudování koridoru Dunaj – Odra - Labe, který je však stále pouze ve stádiu úvah a studií. Realizace této stavby by pro město Břeclav znamenala další napojení na evropskou dopravní síť TEN-T.

Projekt výstavby logistického centra

Vzhledem k dostupnosti všech výše zmíněných typů dopravy a strategické poloze města Břeclavi v blízkosti hlavních dopravních tahů a hranic a Rakouskem a Slovenskem se dlouhodobě uvažuje o možnosti výstavby logistického centra na území města Břeclavi. Centrum by mělo zahrnovat překladiště kombinované dopravy spolu se skladovými halami a okolní průmyslovou zónou. Hlavní činnost by tedy spočívala v překládce zboží z jednoho druhu dopravy na druhý a s tím souvisejícími službami. Menší část nabídky by pak sloužila pro místní podnikatelské aktivity¹².

S výstavbou logistického centra je počítáno do té míry, že je zaneseno do územního plánu města a úzce souvisí s výstavbou plánovaného obchvatu města. Problematická je otázka povolení záboru půdy určené pro výstavbu logistického centra. Zda bude projekt skutečně realizován, však ještě není definitivně rozhodnuto a Město Břeclav má v tomto ohledu konkurenta – hlavní město Jihomoravského kraje – Brno.

Obr.15: Uvažované umístění logistického centra na katastru obce Břeclav



Zdroj: Boubík, P. (2010): Návrh řešení logistického centra a dopravní infrastruktura, bakalářská práce, Dopravní fakulta Jana Pernera, Univerzita Pardubice, 2010

¹² Zdroj: Boubík, P. (2010): Návrh řešení logistického centra a dopravní infrastruktura, bakalářská práce, Dopravní fakulta Jana Pernera, Univerzita Pardubice, 2010



evropský
sociální
fond v ČR



EVROPSKÁ UNIE



OPERAČNÍ PROGRAM
LIDSKÉ ZDROJE
A ZAMĚSTNANOST



PODPORUJEME
VAŠI BUDOUCNOST
www.esfcr.cz

Cyklistická doprava

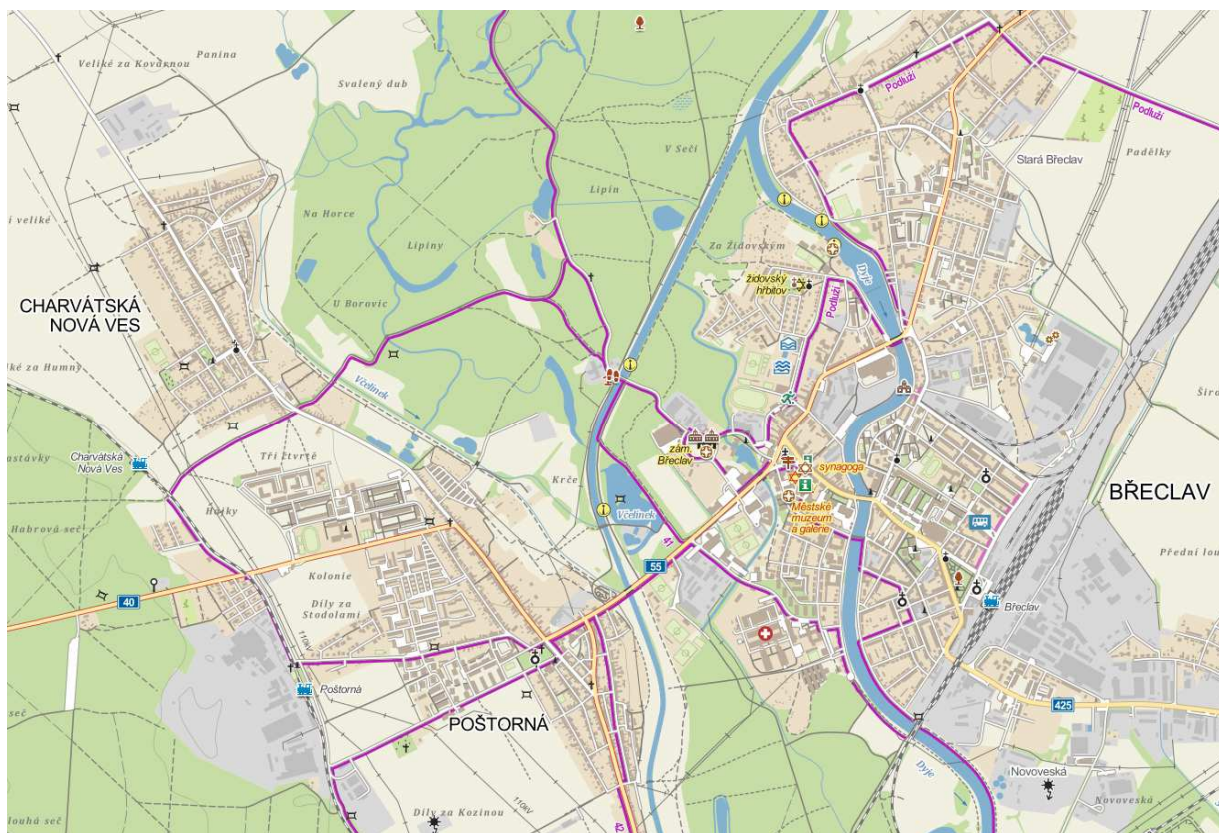
Město Břeclav a jeho okolí je velmi dobře disponováno pro rozvoj cyklistické dopravy. Někdy je z tohoto důvodu označováno jako „Malá Šanghaj“. Břeclav se nachází mezi městy s nejvyšším podílem cyklistické dopravy na dělbě přepravní práce v České republice (více než třetinový podíl)¹³. Město v roce 1995 přistoupilo k řešení provozu cyklistické dopravy na komunikacích ve městě vymezením vyhrazených jízdních pruhů. Ty měly sloužit pro zvýšení bezpečnosti pohybu cyklistů, kteří ve velké míře využívali městský prostor pro svůj denní pohyb. Zejména se jednalo o vyřešení propojení mezi sídlištěm a průmyslovou zónou spojených silnicí I/55.

V roce 2010 byl zpracován Generel cyklostezek ve městě Břeclav, který vyznačil devět tras, které mají zajistit zlepšení podmínek a bezpečnosti cyklistů ve městě.

Pro rekreační účely pak slouží síť cyklostezek propojujících město s blízkými turisticky atraktivními lokalitami, jako je Lednicko-valtický areál či Pálava. Samotným městem prochází trasa 41 spojující Břeclav s Novým Přerovem. Trasa č. 42 Břeclav - Pohansko spojuje město s lužními lesy jižně od Břeclavi a velkomoravským hradištěm Pohansko. Ve městě Břeclavi je tato trasa vedena v samostatném jízdním pruhu. Trasa 43 Moravské stezky (Břeclav – Mikulčice) je již vedena ve městě využitím místních komunikací. Z Moravských vinařských stezek (více v kapitole 12) městem prochází stezka Podluží.

¹³ Čarský, J. (ČVUT FD), podíl cyklistické dopravy na dělbě přepravní práce (cesty do zaměstnání, obce nad 10 000 obyv.)

Obr.16: Průběh značených cyklistických tras ve městě Břeclavi



Zdroj: www.mapy.cz; vlastní úpravy

Shrnutí

- Dobré kapacitní napojení města díky dálnici D2
- Nadměrná intenzita dopravy na průtahu městem (I/55)
- Plánovaný jižní obchvat pro odlehčení dopravy v centru města
- Význam stanice Břeclav pro mezinárodní železniční dopravu
- Dobré napojení města na systémy veřejné dopravy (železnice, IDS JMK)
- Vysoký podíl cyklistické dopravy pro denní pohyb obyvatel města
- Investice do rozvoje infrastruktury pro cyklisty ve městě
- Existující projekt výstavby Veřejného logistického centra jako významný rozvojový projekt města

10. Technická infrastruktura

Technická infrastruktura slouží nejen domácnostem, ale také subjektům v hospodářské, podnikatelské sféře a službách. Pro komparaci s vyššími územními jednotkami máme ovšem dostupné údaje pouze za technickou vybavenost bytů. Srovnání podílu bytů vybavených plynem, vodou (i teplou), kanalizací a vlastní žumpou či jímkou přináší následující tabulka.

Tab. 24: Technická vybavenost bytů (2011)

Podíl bytů s:	Břeclav	Jihomoravský kraj	Česká republika
plyn zaveden do bytu	82 %	76 %	62 %
vodovod v bytě	92 %	92 %	92 %
teplá voda	91 %	91 %	91 %
přípoj na kanalizační síť	93 %	83 %	78 %
žumpa, jímka	6 %	16 %	18 %

Zdroj: ČSÚ, SLDB 2011

Z tabulky je patrné, že město Břeclav má nadprůměrnou napojenost bytů na rozvod plynu a také napojenost na kanalizační síť. Svoji roli zde samozřejmě hraje městský charakter území Břeclavi, srovnáváme-li hodnoty s vyššími územními jednotkami, která zahrnují jak oblasti městské, tak venkovské.

Vodní hospodářství

Zásobování vodou

Veřejný vodovod ve městě Břeclavi je z části majetkem společnosti VaK Břeclav, a.s. a z části majetkem města. Provoz vodovodu má na starost právě společnost VaK Břeclav, a.s. Z celkového množství bytů v Břeclavi je na skupinový vodovod napojeno 92 % z nich, teplá voda je pak přivedena do 91 % bytů.

Skupinový vodovod má svůj zdroj v jímacím území Kančí obora, ve kterém je podzemní surová voda jímána systémem vrtných studní a přiváděna do sběrné studny, ze které je dále čerpána výtlačným systémem na úpravnu vody s kapacitou 140 l/s. Voda vyžaduje úpravu díky vysokému obsahu železa, manganu, síranů a volné kyseliny uhličitě. Vykazuje také vysokou oxidovatelnost. Vydatnost jímacího území je deklarována na 150 l/s. Vzhledem ke stáří úpravny a zastaralé technologii přistoupila společnost VaK Břeclav, a.s. v letošním roce (2013) k její rekonstrukci, při zachování dodávky pitné vody. Na financování tohoto projektu se nejvyšší měrou podílí Fond soudržnosti (270 mil Kč), Státní fond životního prostředí (16 mil) a společnost VaK Břeclav, a.s. (téměř 23 mil Kč).

Upravená voda je z akumulčních nádrží dále čerpána do dvou samostatných vodojemů – do věžového vodojemu a odtud dále do čerpací stanice Břeclav-Podivín (voda pro Podivín, Ladnou a Břeclav) a do věžových vodojemů v Poštorné (voda pro Charvátskou Novou Ves a Poštornou).

Kontinuální pokrytí spotřeby je zajišťováno systémem kaskádovitého zapínání čerpadel v Kančí oboře.

Tab. 25: Spotřeba vody dle podkladů VaK Břeclav (včetně m. částí - Charvátská Nová Ves, Poštorná, Stará Břeclav), 2011

údaj	zkratka	jednotka	hodnota
Počet zásobovaných obyvatel	N_z	obyv.	29137
Voda vyrobená celkem	VVR	tis. m ³ /r	1815
Voda fakturovaná	VFC	tis. m ³ /r	1213
Voda fakturovaná pro obyvatele	VFD	tis. m ³ /r	764
Spec. potř. fakt. obyvatelstva	$Q_{s,d}$	l/(os.den)	71
Spec. potř. fakt. vody	Q_s	l/(os.den)	114
Spec. potř. vody vyrobené	$Q_{s,v}$	l/(os.den)	171
Prům. denní potřeba	Q_p	m ³ /d	4973
Max. denní potřeba	Q_d	m ³ /d	7020

Zdroj: Územní plán města Břeclavi, 2011

Kapacita skupinového vodovodu je v současnosti dostačující a i výhledově by měla bez problému pokrýt potřeby obyvatel a průmyslové výroby jím zásobované.

Odkanalizování

Podle výsledů Sčítání lidu, domů a bytů 2011 je 92,5 % bytů v Břeclavi napojených na kanalizační síť. Žumpu či jímku používá pouze 5,5 % bytů.

V Břeclavi je vybudována jednotná kanalizační síť s množstvím odlehčovacích komor. Většinu veřejné sítě města spravuje společnost VaK Břeclav, a.s. Tato síť z větší části gravitačně odvádí odpadní vody do městské čističky odpadních vod (ČOV). Tam, kde sklonové poměry neumožňují gravitační odvedení odpadních vod, je budován oddílný systém a odpadní vody je třeba čerpat.

Dle generelu odvodnění¹⁴ je celková délka stokové sítě města Břeclav 95,3 km. Z toho je 86,2 km jednotných stok, 7,44 km dešťových stok a 2,57 km výtlačky. Na stokové síti se nachází celkem 15 odlehčovacích komor, 14 čerpacích stanic a 3 shybky. Vzhledem k rovinnému reliéfu území města je stoková síť charakterizována malým spádem a množstvím úseků v téměř nulovém či záporném sklonu, většinu stokové sítě tvoří stoky se sklonem do 5 promile.

Podle zmíněného generelu je nutné provést rekonstrukci stávajících stok, které nevyhovují požadavkům z hlediska kapacity nebo technického stavu, a řešit odkanalizování nově navrhovaných rozvojových ploch v územním plánu města.

Na stokové síti jsou navržena protipovodňová opatření pro odčerpání dešťových vod z rozvojových ploch v případě povodňových průtoků v recipientu. Těmito opatřeními je myšleno vybudování nových rozdělovacích komor a protipovodňových čerpacích stanic včetně souvisejících dešťových stok a výtlačků. Rozdělovací komory jsou vybaveny stavidly, která při znemožnění gravitačního odtoku dešťových vod způsobeném povodňovým stavem v recipientu uzavřou gravitační odtok do toku a otevřou nátok

¹⁴ GENEREL BŘECLAV – BŘECLAVSKO – REKONSTRUKCE VODOHOSPODÁŘSKÉ INFRASTRUKTURY V POVODÍ ŘEKY DYJE, zpracovatel Aquaprocon 04/2010

dešťových vod do protipovodňové čerpací stanice. Součástí navržených protipovodňových opatření je osazení kanalizačních šachet v záplavovém území vodotěsnými poklapy.

Čištění odpadních vod

Městská ČOV se nachází na jižním okraji města na levém břehu řeky Dyje v tzv. malé průmyslové oblasti a je v provozu od roku 1974. v roce 2003 byla ČOV částečně rekonstruována na kapacitu 50 500 EO. Průměrný denní průtok přes ČOV je 7659,3 m³, maximální průtok přes biologickou linku za deště je 420 l/s. ČOV Břeclav je technologicky provedena jako mechanicko-biologická čistírna městských a průmyslových odpadních vod se zpracováním kalu anaerobním mezofilním vyhníváním. V rámci projektu Břeclavsko, rekonstrukce a výstavba vodohospodářské infrastruktury v povodí řeky Dyje byla provedena další rekonstrukce ČOV, která byla dokončena v roce 2009. Součástí projektu Břeclavsko byla rekonstrukce vstupní čerpací stanice, budovy hrubého předčištění, usazovací nádrže a čerpací stanice dešťových vod. Vybudováním dešťové zdrže o objemu 1 880 m³ v místě původních aktivačních nádrží se zvýšilo množství zachycených a následně čištěných odpadních vod za deště, což také přispívá ke zvýšení čistoty vody v řece Dyji. Zprovoznění nádrží na biologické odstraňování fosforu umožnilo snížení množství dávkovaného síranu železitého, a tím došlo ke zvýšení objemu biologicky aktivního kalu v celém systému, což spolu se zvýšením objemu nádrží zlepšilo provozní hodnoty celého aktivačního procesu. Kalové hospodářství ČOV bylo doplněno o separátní zahušťování kalu a předčištění kalové vody. Aby bylo možno odvodněný kal využít v zemědělství, byla zprovozněna hygienizace kalu práškovým vápnem. Pro uskladnění odvodněného hygienicky zabezpečeného kalu před jeho likvidací na zemědělských pozemcích byl postaven sklad kalu.

V současné době je na ČOV připojeno celé město Břeclav. Vyčištěná odpadní voda je vypouštěna do řeky Dyje.

Tab. 26: Údaje o ČOV dle provozovatele ČOV VAK Břeclav, a.s. (2011)

Položka		
Počet trvale bydlících obyvatel napojených na kanalizaci	obyv.	27 948
Počet trvale bydlících obyvatel napojených na ČOV	obyv.	27 948
Stávající počet EO*	obyv.	38 857
Projektované parametry ČOV		
Počet EO	obyv.	50 543
Produkce odpadních vod	m ³ /den	7 659
BSK ₅	kg/den	2174
NL	kg/den	1646
CHSK	kg/den	4037

* EO = ekvivalentní obyvatel - zpravidla jedna osoba, producent znečištění; uměle zavedená jednotka, která představuje produkci odpadní vody 150 l/den a produkci znečištění 60g BSK₅/den.

Zdroj: Územní plán města Břeclavi, 2011

Stávající ČOV je po provedených rekonstrukcích zcela vyhovující pro stávající i výhledové potřeby města.

Energetika

Zásobování elektrickou energií

Územím města neprochází vedení přenosové soustavy napěťové hladiny VVN 220 a 400 kV. Rovněž zde nejsou vybudovány žádné zdroje el. energie nadmístního významu.

K distribuci elektrické energie je na severovýchodním okraji města vybudována rozvodna Břeclav s transformací 110/22 kV v majetku E.ON, a.s., z níž je zásobováno území města a přilehlé území regionu prostřednictvím sítě napájecích vedení distribuční soustavy v napěťové hladině 22 kV. Transformační výkon R 110/22 kV je 2x40 MVA. Z toho město odebírá při max. zatížení cca 25 MW.

Další rozvodna 110 kV se v k.ú. města nachází v prostoru styku železničních tratí Brno – Vídeň a Břeclav – Hodonín. Jedná se o rozvodnu v majetku ČD pro napájení železniční trakce. Stav rozvodné soustavy VVN 110 kV vč. transformace 110/22 kV je mechanicky i přenosově dobrý.

Z hlediska zdrojů elektrické energie se na území Břeclavi nachází malá vodní elektrárna na řece Dyji při ulici Na Pěšině o výkonu cca 300 kW. Dále jsou v území provozovány tři fotovoltaické elektrárny a to:

- Mladá energie (u Fosfy) o výkonu cca 1,2 MWp
- lokalita Díly Za Kozinou o výkonu cca 0,3 MWp
- Moravské Slunce – lokalita Novoveská o výkonu cca 1 MWp

Všechny uvedené zdroje jsou místního významu, vyrobenou energii dodávají prostřednictvím předávacích trafostanic do distribuční soustavy E.ON Distribuce, a.s., v napěťové hladině 22 kV.

E.ON Distribuce a.s. požaduje umístění další rozvodny 110/22 kV v k.ú. Poštorná (při areálu Fosfa). Do ní by měl být zaústěn druhý potah napájecího vedení 110 kV Mikulov-Břeclav (nyní provozovaný jako VN 22 kV).

Změny distribuční sítě v souvislosti s plánovanými stavbami v územním plánu města:

- Vymístění cca 1,5 km trasy VVN 110 kV mimo plochy plánované bytové výstavby na západním okraji k.ú. Poštorná
- Obchvat města - úprava stávajícího trasování 2x110 kV a VN 22 kV v místech kolize plánovaného silničního obchvatu města (lokalita při Hrušecké a u odbočky VN k TS Široké). Dále vymístění dvojitého vedení 2x110 kV v prostoru sjezdu z dálnice D2
- Rozvodna VVN R400/110 kV Ratiškovice - Rohatec - upřesnění trasy pro vybudování propojovacího vedení VVN 2x110 kV



evropský
sociální
fond v ČR



EVROPSKÁ UNIE



OPERAČNÍ PROGRAM
LIDSKÉ ZDROJE
A ZAMĚSTNANOST



PODPORUJEME
VAŠI BUDOUCNOST
www.esfcr.cz

Zásobování města

Řešené území města je zásobováno elektrickou energií z rozvodny 110/22 kV Břeclav z primárního nadzemního vedení VN 22 kV – jedná se o 9 kmenových vedení, z toho 8 nadzemních a jeden kabelový napáječ z R 110/22 kV do areálu obchodního centra (Tesco ad.). Kromě těchto vedení je do areálu Fosfy zaústěn druhý potah dvojitého vedení 110 kV Mikulov – Břeclav provozovaný napětím 22 kV. Napájecí kmenová nadzemní vedení v zastavěných částech města přechází na podzemní kabelovou síť se vzájemným propojením primární soustavy pro zajištění spolehlivého provozu sítě. Tato je propojena smyčkováním přes jednotlivé distribuční i odběratelské trafostanice v území. Stávající vedení vyhovuje současným i výhledovým požadavkům.

Vlastní město je z hlediska současných požadavků na dodávku elektrické energie plně zajištěno. Úpravy stávajících nadzemních sítí VN budou převážně spočívat v přeložkách vedení a úpravou stávajícího trasování v lokalitách, kde dojde v důsledku výstavby ke střetu se stávajícím trasováním a tím výraznému omezení využití ploch.

Dále bude ze strany provozovatele distribuční soustavy prováděna modernizace a rekonstrukce stávajících sítí a transformačních stanic podle plánu obnovy v jednotlivých lokalitách vč. náhrady nadzemních sítí za podzemní kabelové.

Primární vedení jsou v dobrém technickém stavu, z hlediska mechanických i přenosových možností a s dostatečnou rezervou pokrývají elektrickým výkonem potřeby města u všech odběratelů. U většiny napájecích linek je současné zatížení vývodů pro město poměrně nízké a umožňuje zajistit nově vznikající odběry související s navrhovaným rozvojem města. To se týká i průmyslových linek, které mají též značnou výkonovou rezervu.

Transformační stanice 22/0,4 kV (TS)

Provozované distribuční trafostanice jsou v převážné části novějšího provedení v dobrém stavu, u starších typů je prováděna postupně jejich modernizace případně rekonstrukce.

Umístění stávajících TS je z hlediska plošného pokrytí území transformačním výkonem pro současnou potřebu vyhovující. Po technické stránce převážně vyhovují i výhledovým potřebám.

Rozvodná síť NN

Distribuční rozvodná síť je provedena převážně podzemní kabelovou sítí, v okrajových částech nadzemním vedením vodiči AlFe a závěsnými kabely AES. V předměstí Charvátská Nová Ves a Poštorná je u staré zástavby provedena převážně nadzemním vedením, taktéž i v části Stará Břeclav je ve značném rozsahu nadzemní.

Její technický stav je vyhovující, podle potřeby je postupně prováděno její rozšíření nebo posílení podle požadavků na zajištění příkonu v dané lokalitě v aktuálním čase a podle plánu obnovy je síť modernizována.

Zásobování plynem

Provozovatelem distribuční soustavy zemního plynu je společnost JMP Net, s.r.o., patřící do skupiny RWE. Město Břeclav je zásobováno plynem z vysokotlakého (VTL) plynovodu DN 300 PN 40 Brodské – Břeclav, ze kterého jsou pro město z východní strany napojeny tyto 3 stávající vysokotlaké přípojky:

- vysokotlaký plynovod 200/40 Břeclav – obec 1 ukončený v RS Hlavní 1. Do této přípojky je zaústěn VTL plynovod ČNS DN 200/40 z těžebního střediska v lokalitě Padělky procházející v souběhu s železniční tratí
- vysokotlaký plynovod 150/40 Břeclav – obec 2 ukončený v RS Hlavní 2 (Gumotex)
- vysokotlaký plynovod 150/40 Poštorná – Fosfa, který dále pokračuje severním směrem do RS Poštorná Hlavní 1. Odtud dále pokračuje severním směrem do Charvátské Nové Vsi a dále do Lednice. Na severním okraji k.ú. Charvátská Nová Ves je do tohoto plynovodu připojen vysokotlaký plynovod DN 150/40 v majetku MND z dobývacího prostoru DP Poštorná IV. Do plynovodu MND na východním okraji jižní části Charvátské Nové Vsi je připojen další vysokotlaký plynovod z těžebního střediska ČNS. Kromě vysokotlakého plynovodu napojeného do potrubí MND je ze střediska ČNS vyveden středotlaký vývod LPE 90 do stávající STL sítě JMP v Charvátské Nové Vsi.

Všechna ostatní provozovaná plynovodní zařízení v tlakové hladině do 40 Bar jsou ve správě RWE – JMP.

V řešeném území jsou další ložiska zemního plynu vč. dobývacích prostorů (DP). Kromě provozovaných dvou těžebních středisek ČNS v Břeclavi a Charvátské Nové Vsi připravuje provozovatel další vrty v prostoru severně od Tesca, kde výhledově uvažuje podle možností vybudování podzemního zásobníku plynu (PZ) s napojením do systému VVTL - Tranzitní plynovod.

Další účastník provozující těžbu plynu v k.ú. Břeclav jsou MND, které již po zmíněném DP Poštorná IV realizují průzkum v jižní části k.ú. Břeclav – DB Poštorná IV a DP Břeclav. Dále provádí průzkumné práce v prostoru za obchodním centrem Tesco – navazující na zájmové území ČNS a na dalších dvou lokalitách v k.ú. Charvátská Nová Ves – SZ okraj k.ú. – prostor k Novému Dvoru a na severním okraji vpravo od státní silnice na Lednici.

Dále řešeným územím prochází kolem dálnice pět větví tranzitního plynovodu (DN 800, 2 x DN900, DN 1000 a DN 1400) provozovatele NET4GAS, s.r.o. Koridor, kterým jsou uvedené plynovody trasovány, vede vlevo v souběhu s dálnicí D2 ve směru do SR a v jeho souběhu tři trasy dálkového optického kabelu zajišťující provoz tranzitního plynovodu. Všechna potrubí VVTL plynovodu jsou chráněná katodovou ochranou (KO). Stanice katodové ochrany (SKO) je situována na hranici k.ú. Břeclav a Hrušky při pravé straně silnice Břeclav – Hodonín. Ve směru od SKO do Břeclavi je uloženo v souběhu se silnicí anodové uzemnění (AU) s ochranným pásmem 100 m od vlastní anody ve všech směrech a podzemní kabelová přípojka pro AU s propojením na vlastní potrubí. Veškerá tato zařízení musí být respektována, v případě, že dojde při nové výstavbě ke styku s uvedeným zařízením v jeho OP a BP, je nutné požádat provozovatele o určení podmínek, případně provést korozní průzkum, aby nedošlo k narušení konstrukce staveb.



OPERAČNÍ PROGRAM
LIDSKÉ ZDROJE
A ZAMĚSTNANOST



PODPORUJEME
VAŠI BUDOUCNOST
www.esfcr.cz

Kromě tras tranzitního plynovodu je v souběhu s D2 trasa VVTL DN 500 Brno – Brodské, VTL DN 500 a DN 200 Brno – Velké Němčice.

Vlastní město je zásobováno celkem ze sedmi regulačních stanic VTL/STL, jejichž kapacita převyšuje i výhledovou potřebu plynu. V současné době je instalovaný výkon regulačních stanic v Břeclavi, Poštorné a Charvátské Nové Vsi 28 200 m³/hod.

V minulém období byl zpracován provozovatelem soustavy RWE-JMP generel plynifikace města Břeclavi, který po zpracování podkladu vyhodnotil celkovou potřebu města na 14.800 m³/hod, což je cca polovina instalovaného současného výkonu. Při navrhování nových RS a rušení stávajících doporučuje snížit celkovou kapacitu RS na 20.000 m³/hod, což je i pro výhledové období podle generelu vyhovující.

Generel uvažuje v etapách modernizovat stávající plynovodní síť, zrušení některých RS, rekonstrukci stávajících, posílení RS a STL sítě. Výhledově navrhuje zrušení větve VTL plynovodu na západním okraji k.ú. Poštorná a Charvátská Nová Ves, a to od stávající RS Poštorná HL 1 po napojení VTL řádu MND na severním okraji Charvátské Nové Vsi do řádu RWE - JMP. Zároveň se zrušením této trasy dojde ke zrušení RS Poštorná HL 2 a RS Charvátská Nová Ves. Zrušením této trasy VTL plynovodu a uvedených RS se uvolní prostor současného bezpečnostního pásma pro bytovou výstavbu v tomto území. Je též možné podle názoru provozovatele využít stávající potrubí po úpravě trasování vzhledem k zástavbě ploch jako propoj v tlakové hladině STL pro posílení stávajícího systému STL a NTL. Zrušením uvedených dvou RS generel navrhuje propojení STL systému mezi Poštornou a Charvátskou Novou Vsí novým propojem STL PE 225 v délce cca 500 m. Dále zvážit s ohledem na plánovaný rozvoj bytové výstavby v Charvátské Nové Vsi vybudování nové RS na severním okraji k.ú. mimo návrhovou plochu – při zaústění VTL plynovodu MND do sítě RWE – JMP.

Vlastní vybudovaná plynovodní síť pokrývá celé zastavěné území města zemním plynem v tlakové úrovni STL a NTL. Systém NTL bude postupně při modernizaci sítě utlumován a nahrazen STL systémem.

V území se též nachází tři stanice katodové ochrany (SKO) VTL potrubí a to v lokalitě Široký Dvůr, západně od Poštorné při železniční stanici Boří Les – lokalita Zátopolí a SZ od Charvátské Nové Vsi v lokalitě – Prostřední Veliké. Systém katodové ochrany musí být v celém rozsahu respektován vč. podzemní kabelové přípojky pro anodové uzemnění (AU). Ochranné pásmo AU je 100 m od vlastní anody ve všech směrech. Pokud je navrhována nová výstavba v blízkosti AU, je nutné provést korozní průzkum, aby nedošlo k narušení konstrukce staveb.

Zásobování teplem

Řešené území města je zásobováno převážně decentralizovaným způsobem individuálními zdroji – ústřední nebo etážové topení. Dále je zásobováno z centrálního tepelného zdroje (CTZ) a v sídlištích – obytných souborech z domovních a blokových kotelen. Pro vytápění města je převážně využíváno jako médium zemní plyn. Pouze v minimálním rozsahu jsou využívána jiná média (el. energie, štěpky, obnovitelné zdroje, uhlí aj.). Plyn je zaveden do 82 % bytů v Břeclavi.

Zásobování teplem ze zdroje CZT je pouze v okruhu jeho umístění – výtopna je situována v areálu bývalého cukrovaru. V minulém období byla provedena její komplexní modernizace, topné médium –



OPERAČNÍ PROGRAM
LIDSKÉ ZDROJE
A ZAMĚSTNANOST



PODPORUJEME
VAŠI BUDOUCNOST
www.esfcr.cz

zemní plyn. Její kapacita je cca 28 MW, odebíraný výkon je do stávající teplovodní sítě v rozsahu cca 15 MW. Provozovatelem zdroje je firma KS CONTRACTING Praha.

V současné době jsou ze strany uživatelů preferovány individuální zdroje, proto připojování nových odběrů stagnuje. Provozovatel má však zájem na rozšíření teplovodní sítě po pravém břehu Dyje podle původního návrhu v ÚP.

Většina bytové a občanské výstavby v sídlištích je zásobována teplem z domovních nebo blokových vytopen, které byly modernizovány, a byl redukován jejich počet s ohledem na snižující se potřebu tepla v důsledku úsporných opatření.

U starší, zejména nízkopodlažní zástavby vč. RD, je zajišťována z lokálních zdrojů. Průmyslové závody mají vybudovány vlastní vytopy, vyrábějí teplo výhradně pro vlastní potřeby.

Do plánovaných nově budovaných lokalit zástavby se uvažuje v co nejvyšší míře zavedení zemního plynu pro vytápění, využití elektrické energie je uvažováno pouze v individuálních případech.

Telekomunikace a radiokomunikace

Elektronická komunikační zařízení

Dálkové kabely - V k.ú. města a v souběhu s přístupovými komunikacemi mimo zastavěnou část území prochází stávající trasy telekomunikačních metalických a optických kabelů přenosové a přístupové sítě.

Telefonní zařízení - přístupová síť - Ze spojových zařízení je v obci vybudována účastnická telefonní síť, která je ve správě Telefonica O2 Czech Republic, a.s., MPO Brno.

V rámci digitalizace telefonního provozu byla provedena ve městě komplexní modernizace místní telefonní sítě. Tato je provedena zemním kabelem, dimenzována na 100 % telefonizaci bytového fondu s účelovou rezervou pro její rozšíření do nových lokalit výstavby a pro připojení ostatních uživatelů - t.j. občanskou vybavenost, podnikatelskou sféru apod.

Účastnické telefonní stanice v obci jsou připojené do telekomunikační sítě O2, TO Jihomoravský z digitální ústředny Břeclav.

Výhledově, v návaznosti na realizaci výstavby v nově navrhovaných lokalitách, bude místní účastnická síť podle potřeby a požadavků na zřízení nových účastnických stanic operativně rozšiřována.

Mobilní telefonní síť - kromě pevné telekomunikační sítě ve správě O2 je území pokryto signálem mobilní telefonní sítě GSM.

Další komunikační zařízení

Kromě telefonní kabelové sítě provozovatele O2 se nachází v území další zařízení – zabezpečovací a telekomunikační kabely ČD trasované v souběhu s železniční tratí v jejím OP, DOK trasované v souběhu tranzitního plynovodu.



evropský
sociální
fond v ČR



EVROPSKÁ UNIE



OPERAČNÍ PROGRAM
LIDSKÉ ZDROJE
A ZAMĚSTNANOST



PODPORUJEME
VAŠI BUDOUCNOST
www.esfcr.cz

Mimo podzemních kabelových sítí komunikační techniky prochází nad k.ú. města paprsky radioreléových tras ve správě Radiokomunikací Praha, Telefonica O2 a dalších provozovatelů.

Jedná se o RR trasy:

- RS Děvín – TKB Břeclav
- RS Děvín – OTIS Břeclav
- OTIS Břeclav – RS Strážovice
- RS Děvín – RS Lanžhot

Shrnutí

- Dostačující kapacita skupinového vodovodu v současnosti a i výhledově
- 83 % napojení bytů na kanalizaci
- Městská ČOV s dostačující kapacitou v současnosti i výhledově
- Zdroje elektrické energie pouze místního významu
- Dodávky elektrické energie pro potřeby plně zajištěny
- Vysoký podíl bytů vytápěných zemním plynem (82 %)

11. Životní prostředí

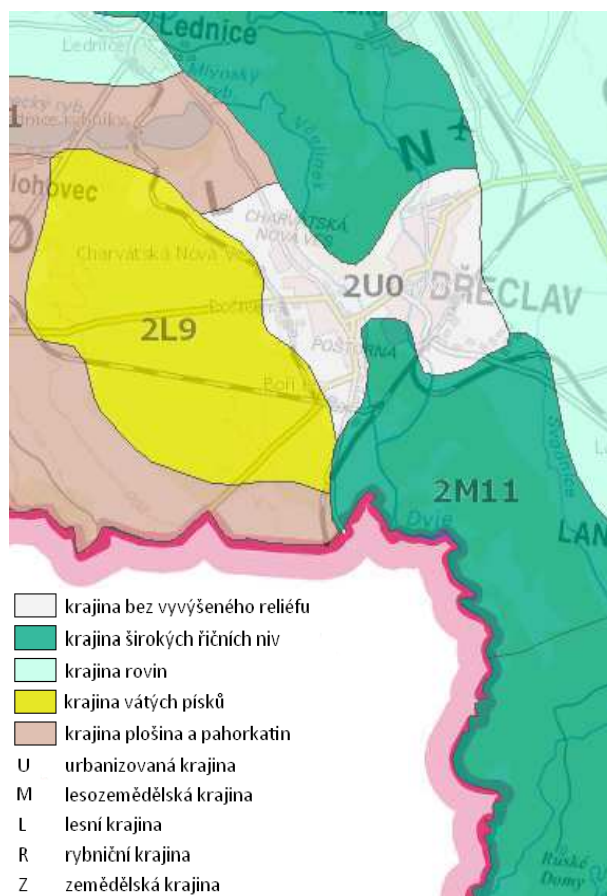
Klima

Břeclav spadá podle členění E. Quitta z roku 1971 do klimatické oblasti teplé T4. Ta je charakteristická velmi dlouhým, teplým a suchým létem, teplým jarem i podzimem a krátkou, mírně teplou a suchou zimou s velmi krátkým trváním sněhové pokrývky.

Typy krajiny podle reliéfu a využití

Zastavěná část města je situována do krajiny bez vyvýšeného reliéfu, podle využití odpovídá tato oblast urbanizované krajině. Severně i jižně od zastavěné části katastru se nachází krajina širokých říčních niv odpovídající lesozemědělské krajině. Na východ pak navazuje rovinatá krajina využívaná jako zemědělská krajina. Západně od zastavěného území města se nachází typ krajiny vátých písků, kde se nachází lesní typ krajiny. Na menších územích lze ještě nalézt krajiny plošin a pahorkatin – směrem k Lednicko-valtickému areálu je tento typ krajiny využíván jako rybníční krajina. V území při jižní hranici republiky s Rakouskem je to již zemědělsky využívaná krajina (viz obr. 16).

Obr.17: Typy krajiny k.ú. Břeclav podle reliéfu a využití

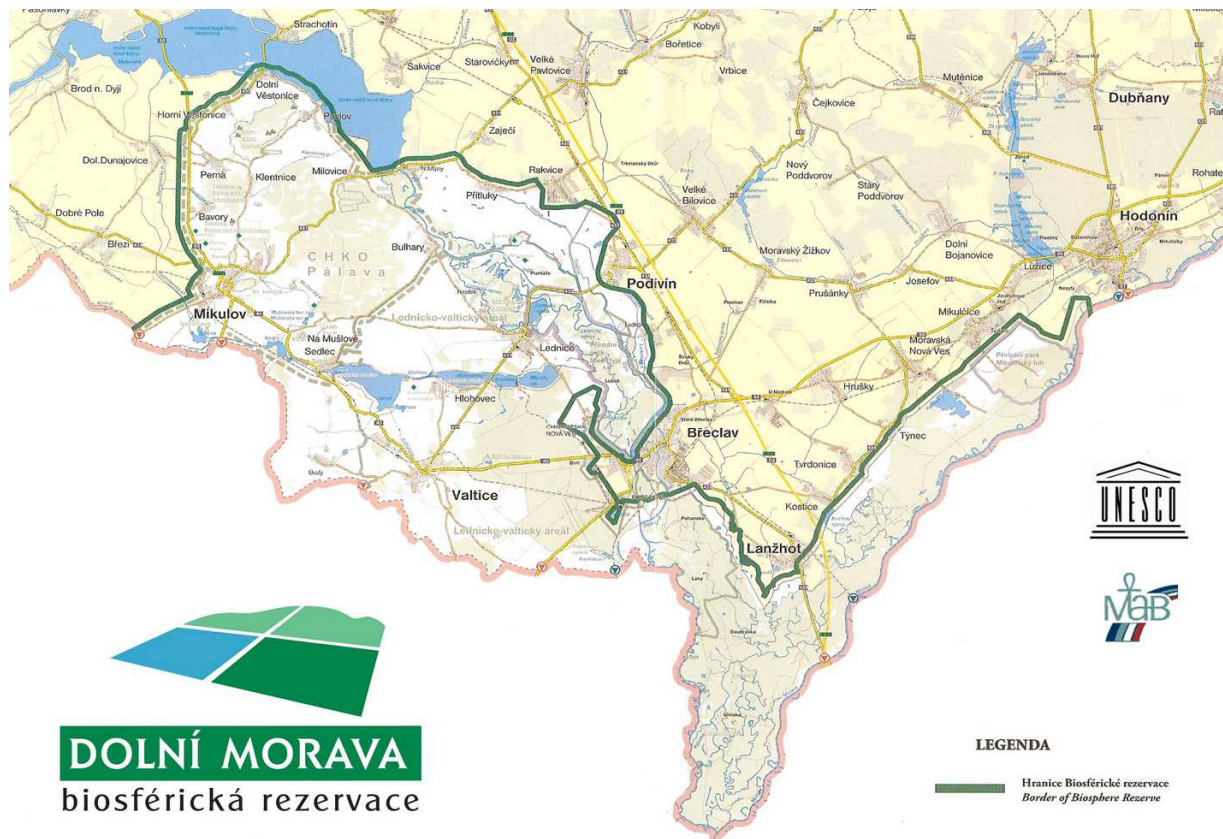


Zdroj: Geoportál, www.geoportal.gov.cz (vlastní úpravy)

Ochrana životního prostředí

V blízkém okolí města Břeclavi se nachází ekologicky velmi cenné lokality. Na prvním místě nelze nezmínit biosférickou rezervaci UNESCO Dolní Morava. Byla vyhlášena v rámci programu Man and Biosphere (člověk a biosféra) – viz obr. 17. Myšlenkou programu UNESCO je propojení ochrany životního prostředí s lidskými činnostmi a hospodařením v krajině.

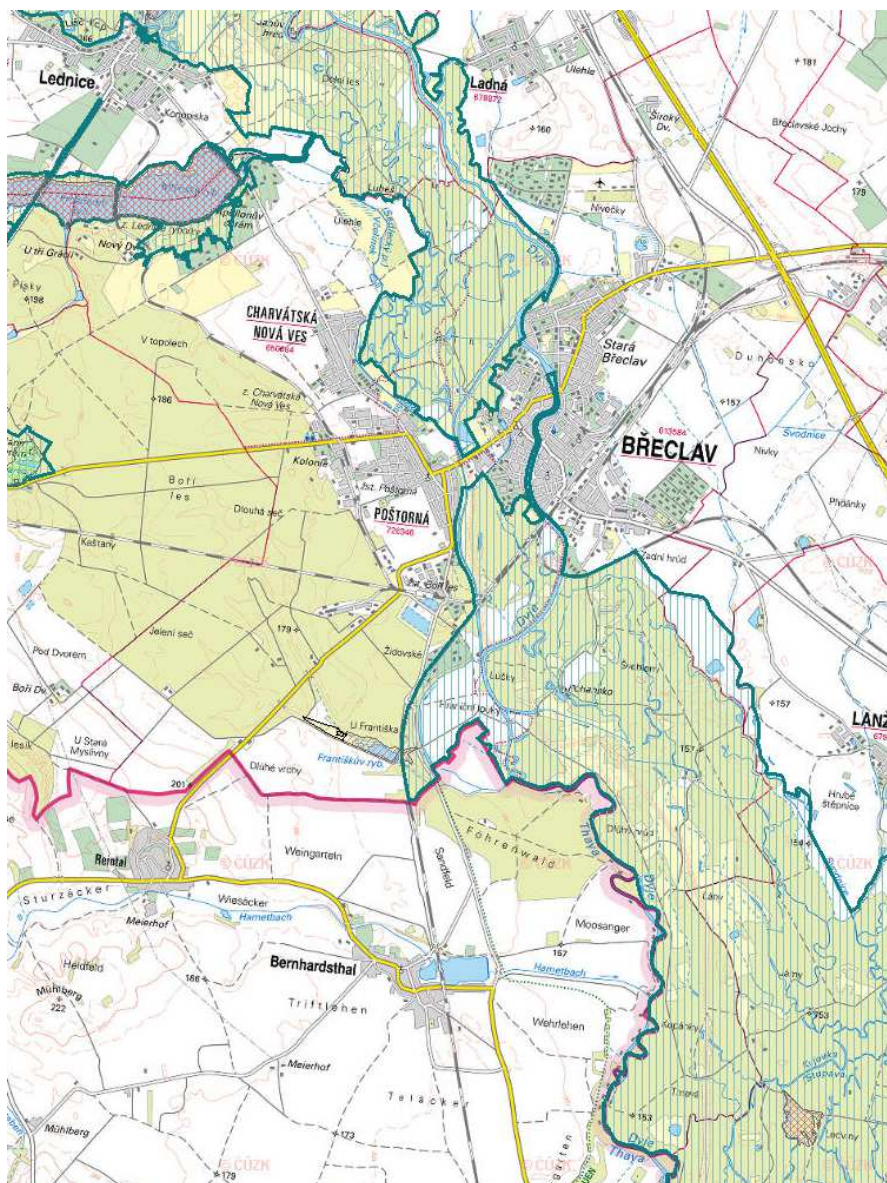
Obr.18: Biosférická rezervace Dolní Morava



Zdroj: www.dolnimorava.org

Ze soustavy Natura 2000 se zde nachází dvě ptačí oblasti (Soutok - Tvrdonicko a Lednické rybníky). Dále jsou na katastrálním území města Břeclavi vymezeny následující chráněná území: CHKO Soutok - Podluží, CHKO Niva Dyje, NPR Lednické rybníky a PR Františkův rybník (NPP Rendezvous – mimo k.ú., NPR Ranšpurk – mimo k.ú., Naučná stezka Lužní les) – viz obr. 18.

Obr.19: Soustava Natura 2000 na území a v okolí města Břeclav



Zdroj: Geoportál, www.geoportál.gov.cz

Koeficient ekologické stability je ukazatel, který hodnotí podíl rozlohy ekologicky stabilních ploch k rozloze ekologicky nestabilních ploch. V Jihomoravském kraji je jeho hodnota 0,67, v SO ORP Břeclav 0,77¹⁵ a pro ČR má hodnotu 1,04 (v roce 2012). Vyplyvá z toho, že v ORP Břeclav je podíl ploch s ekologicky stabilním využitím sice mírně nadprůměrný, ovšem v rámci celé republiky se jedná o značně horší oblast z hlediska ekologické stability.

¹⁵ Zdroj: Územně analytické podklady

Hodnota koeficientu ekologické stability 0,77 spadá do intervalu $0,31 < KES < 1,00$, který charakterizujeme jako území intenzivně využívané, zejména zemědělskou velkovýrobou, s oslabenými autoregulačními pochody v agroekosystémech způsobujícími jejich značnou ekologickou labilitu a vyžadujícími vysoké vklady dodatkové energie.

Hydrologické poměry

Celé katastrální území Břeclavi náleží do povodí řeky Dyje, která, jak již bylo zmíněno v kapitole 1, prochází přímo zastavěnou částí města, a to ve dvou ramenech, které se stékají jižně od města. Vodní režim řeky Dyje (podobně jako Moravy) je značně nevyrovnaný, což vytváří dva specifické typy stavů: nedostatek vody v dlouhotrvajících suchých a teplých obdobích na jedné straně a její nadbytek a katastrofální následky při povodních na straně druhé. Tento režim se pak promítá do hospodářské činnosti celého území.

Dyje ústí nedaleko města Lanžhot do Moravy (úmoří Černého moře) a v jižní části k.ú. Břeclav tvoří jeho hranici a zároveň hranici mezi Českou republikou a Rakouskem.

Nejbližším hlásným profilem na řece Dyji u Břeclavi je hlásný profil Ladná. Základní údaje o řece v tomto profilu přináší následující tabulka:

Tab. 27: Základní údaje o řece Dyji na profilu Ladná

údaj	hodnota	údaj	hodnota
číslo hlásného profilu	401	průměrný roční průtok	41,7 m ³ /s
tok	Dyje	N-leté průtoky	
Stanice	Ladná	Q ₁	160 m ³ /s
Staničení	32,30 km	Q ₅	341 m ³ /s
plocha povodí	12279,97 km ²	Q ₁₀	436 m ³ /s
procento povodí toku	91,00%	Q ₅₀	693 m ³ /s
nula vodočtu	157,38 m n.m.	Q ₁₀₀	820 m ³ /s
číslo hydrologického pořadí	4-17-01-045	nejvyšší zaznamenaný vodní stav	
průměrný roční stav	100 cm	2.4.2006	457 cm

Zdroj: ČHMU, www.chmi.cz

Z přítoků Dyje na území Břeclavi lze zmínit Včelínek, na jeho toku je také vodní plocha Včelínek v blízkosti zastavěného území města, mezi Břeclaví a Poštornou. V západní části území pak protéká vodní tok Svodnice, který ústí do Kyjovky a ta do Dyje již mimo k.ú. Břeclavi.

Řeka Dyje se v severní i jižní oblasti od města rozlévá a meandruje, a vytváří tak spolu s dalšími malými toky jedinečné ekosystémy lužních lesů. V jižní části od města, mezi soutokem Dyje a Moravy se jedná o chráněnou oblast Soutok Podluží, která má také status chráněné oblasti s vazbou na vodu. Zde se vyskytující lužní lesy jsou typem ekosystému, který je velmi zranitelný a v České republice byl již téměř zničen. Přitom se jedná o typ krajiny s velkým potenciálem z hlediska absorpce a udržení vody v krajině a tedy s významným protipovodňovým využitím.



OPERAČNÍ PROGRAM
LIDSKÉ ZDROJE
A ZAMĚSTNANOST



PODPORUJEME
VAŠI BUDOUCNOST
www.esfcr.cz

Severně od města Břeclavi se pak jedná o přírodní park Niva Dyje, vyhlášený v roce 2002 z důvodů výskytu zvláště chráněných druhů živočichů a rostlin a zejména pak z hlediska cennosti krajiny, krajinného rázu a významnosti celého území. Na katastrální území města Břeclavi tento park zasahuje z menší části. V oblasti přírodního parku Niva Dyje je také vyhlášeno pásmo ochrany vodních zdrojů II. stupně. Jímací území pro pitnou vodu pro město (Kančí obora) je také lokalizováno v této oblasti. (viz. obr. 19)

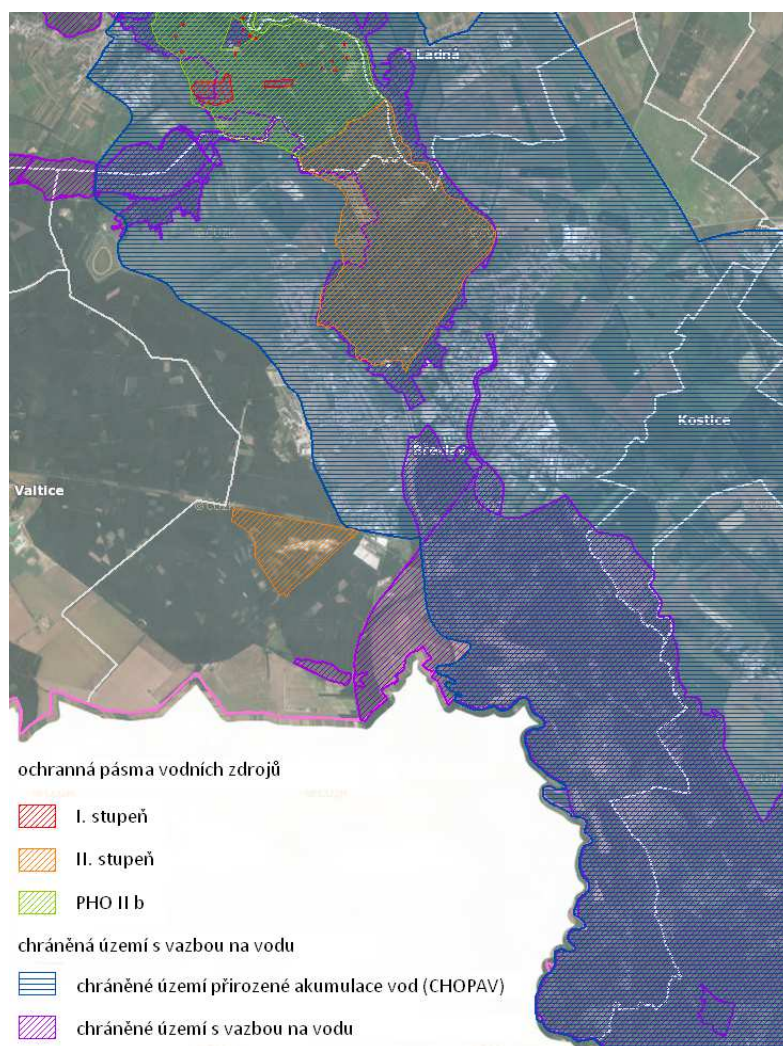
Další oblastí ochrany vodních zdrojů se stejným stupněm ochrany je západně od Poštorné lokalita Muna Poštorná.

Jak již bylo zmíněno, chráněná území s vazbou na vodu zahrnují oblast Soutok Podluží, do stejné kategorie spadá i Niva Dyje. Kromě těchto dvou území sem pak patří i Lednické rybníky, které z části své plochy spadají do k.ú. města Břeclavi. Z hlediska ochrany přírody mají všechny tyto tři území také status Evropsky významné lokality.

Z maloplošných chráněných území se na katastru Břeclavi nachází, kromě Lednických rybníků, také Františkův rybník.

K.ú. Břeclav spadá ze své větší části pod Chráněné oblasti přirozené akumulace vod CHOPAV, Kvartér řeky Moravy.

Obr.20: Ochranná pásma vodních zdrojů a chráněná území s vazbou na vodu v k.ú. města Břeclavi



Zdroj: Geoportál, www.geoportál.gov.cz (vlastní úpravy)

V textu výše již bylo naznačeno, že město Břeclav a jeho okolí leží v oblasti ohrožené povodněmi. V posledních 20 letech bylo město výrazně ohroženo několikrát. To dokazují stavy na hlásném profilu Ladná.

Tab. 28: Nejvyšší zaznamenané vodní stavy na profilu Ladná v posledních 20 letech

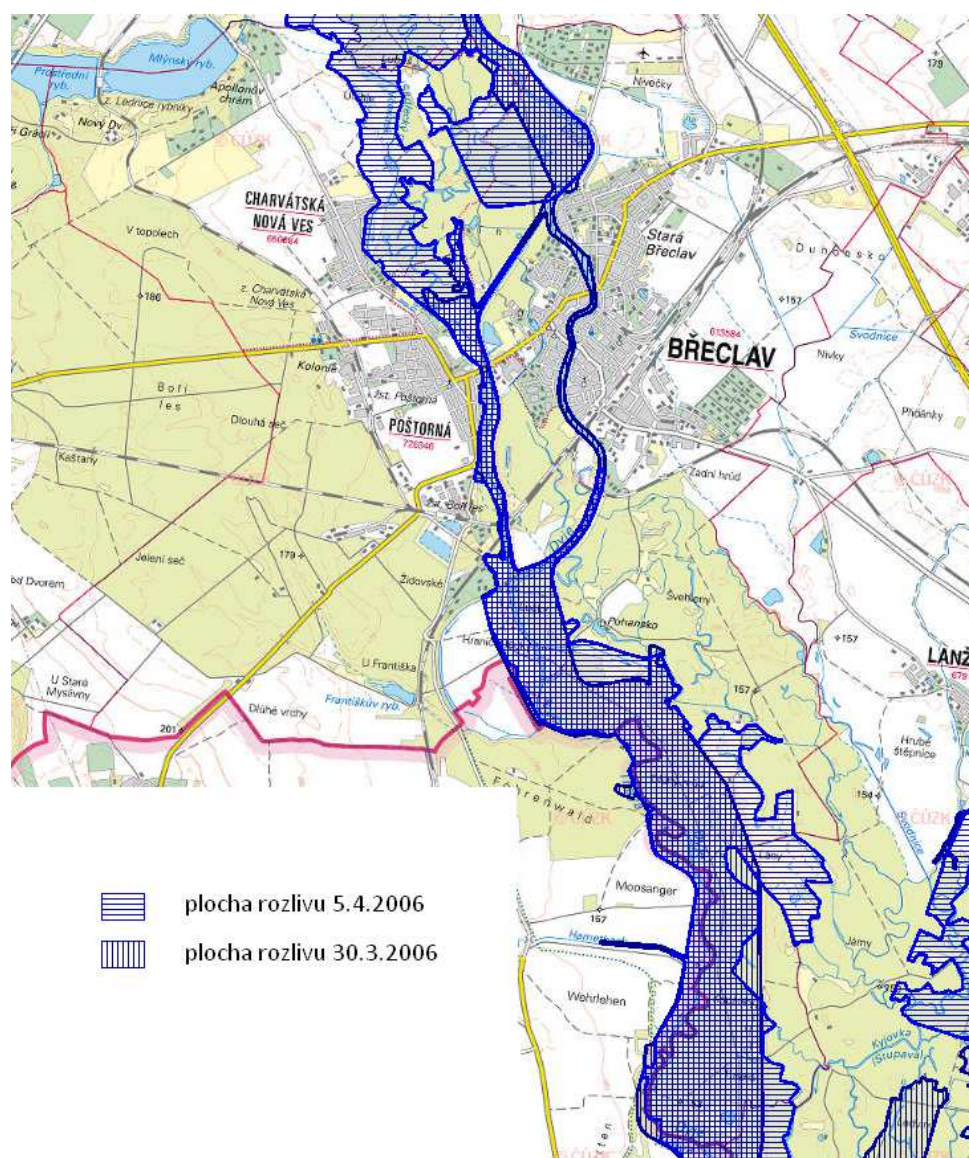
datum	zaznamenaný vodní stav
20.7.1997	412 cm
15.8.2002	408 cm
2.4.2006	457 cm
2.7.2006	295 cm
4.6.2010	404 cm

Zdroj: ČHMU, www.chmi.cz

Z povodní posledních let byla nejsilnější povodeň z roku 2006. Ta byla velmi specifická, protože nebyla výsledkem dlouhodobých srážek, ale rychlého tání sněhové pokrývky v povodí řeky a vysoké hladiny podzemních vod.

Město Břeclav má vybudovaný systém protipovodňové ochrany ve formě zpevněných hrází. Ty se při zátěži v roce 2006 ukázaly být na četných místech málo zpevněné a po povodni v roce 2006 tak začaly práce na zpevnění hrází a posílení protipovodňové ochrany města. V roce 2011 Povodí Moravy, s.p., vyztužilo část hrází také podzemní ocelovou stěnou o délce cca 600 m. Tento projekt navázal na práce z roku 2009, kdy byly řešeny nejslabší místa protipovodňové ochrany.

Obr.21: Rozsah povodní z roku 2006



Zdroj: Geoportál, www.geoportál.gov.cz (vlastní úpravy)

Pedologické poměry

Na katastrálním území města Břeclavi se nachází poměrně kvalitní půdy, které jsou vhodné pro zemědělskou produkci. V nivě řeky Dyje se nachází tzv. fluvizemě. Jedná se o vývojově mladé půdy s příznivými fyzikálními vlastnostmi. Půdotvorný proces je periodicky přerušován akumulací činností vodního toku.

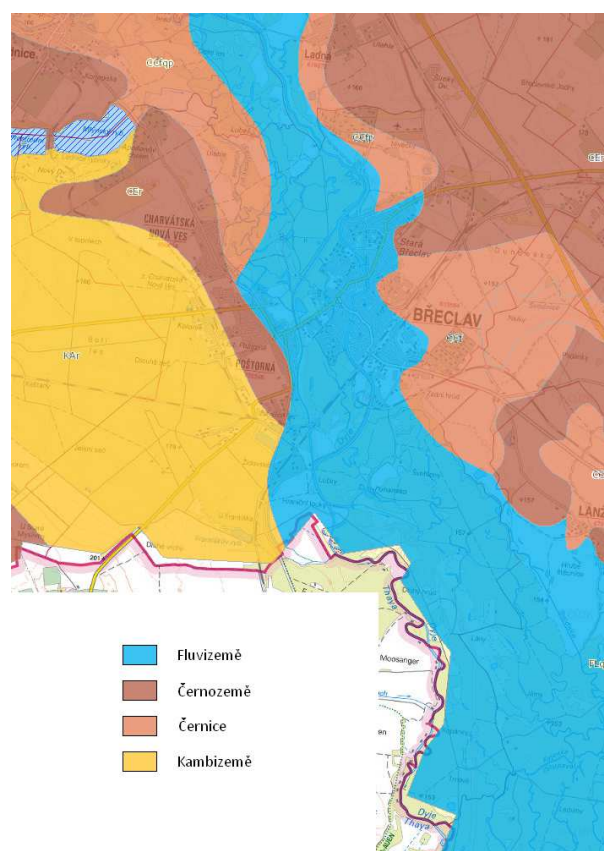
Černozemě jsou půdy typické pro oblasti kontinentálního klimatu s menším množstvím srážek. Vyznačují se kvalitním humusem pod stepní až lesostepní vegetací.

Dalším půdním typem, který lze na k.ú. města najít, je černice. Jedná se o podobný typ půdy jako černozem, vznikající na těžkých substrátech. Charakteristická je pro ně vrstva s ještě vyšším obsahem humusu než u černozemí.

Posledním typem půdy je kambizem neboli hnědá lesní půda. Jedná se také o vývojově relativně mladou půdu, vázanou na členité reliéfy. Tato půda poměrně snadno podléhá zvětvávání, čímž se neustále uvolňují živiny, železo a jiné látky. Je pro ně typická vysoká biotická aktivita.

Mapa půd v Břeclavi a okolí je na obr. 21.

Obr.22: Půdní typy v k.ú. města Břeclavi



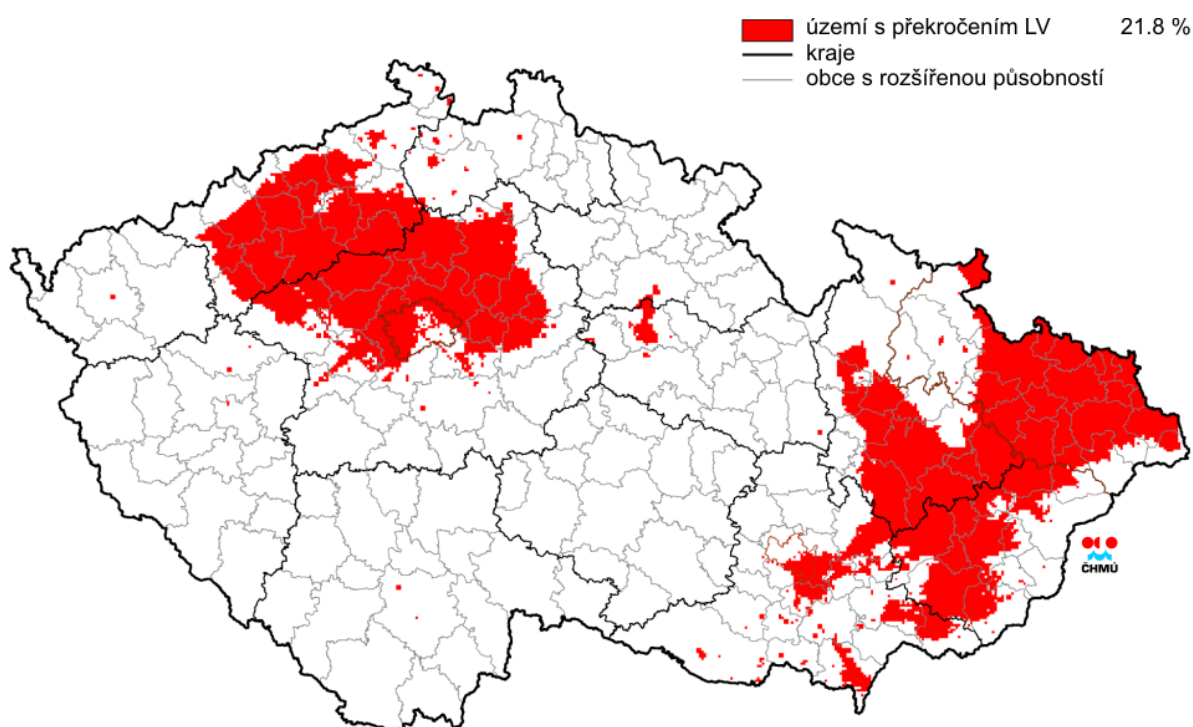
Zdroj: Geoportál, www.geoportal.gov.cz (vlastní úpravy)

Ovzduší

Kvalita ovzduší v Břeclavi je bohužel v rámci Jihomoravského kraje považována za jednu z nejhorších. Při zpracování této kapitoly se opíráme o výsledky Aktualizace integrovaného programu ke zlepšení kvality ovzduší Jihomoravského kraje z roku 2012.

Břeclav spadá i v rámci České republiky mezi tzv. oblasti se zhoršenou kvalitou ovzduší (OZKO). Zařazení do těchto OZKO je zapříčiněno překročením denního imisního limitu pro suspendované částice PM10.

Obr.23: Oblasti s překročenými imisními limity pro ochranu zdraví, 2011

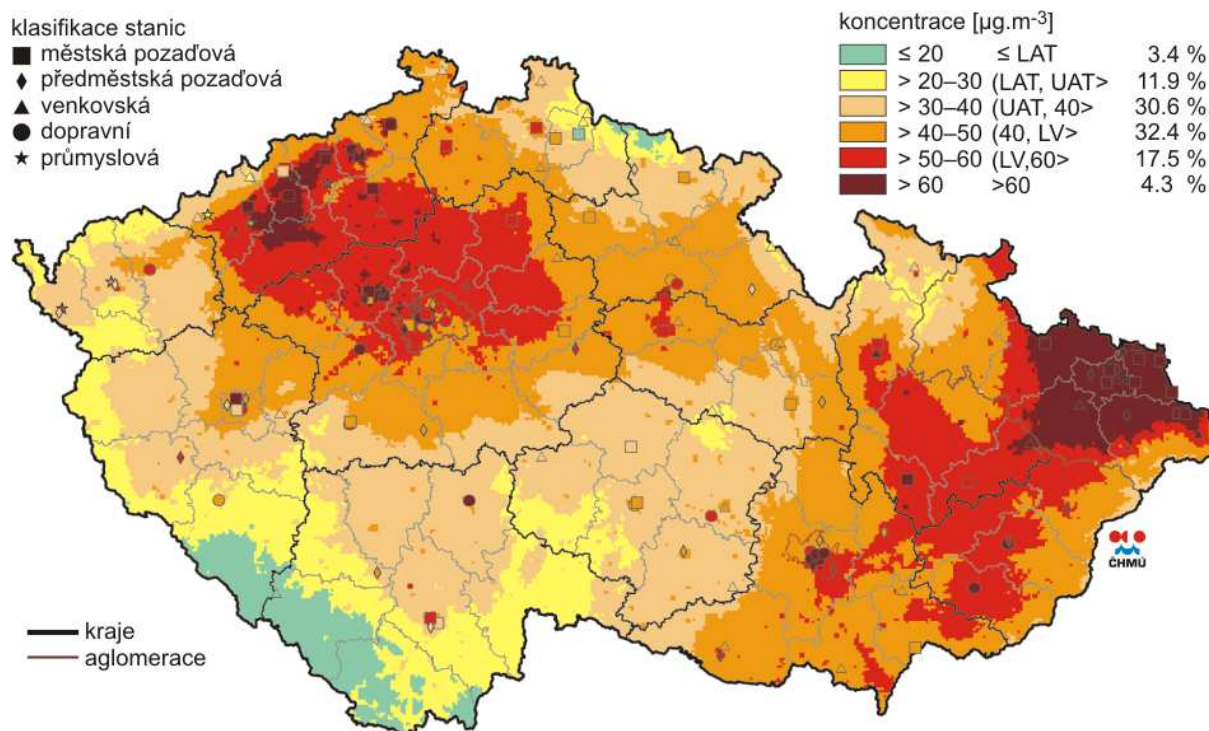


Zdroj: ČHMÚ, www.chmi.cz

Míra znečištění suspendovanými částicemi frakce 10 (PM10) zobrazuje obr. 22. Z něj je patrné, že koncentrace v Břeclavi je jedna z nejvyšších v České republice. Částice PM10 jsou částice obsažené ve vzduchu pocházející z přírodních (např. sopečná činnost, pyl nebo mořský aerosol) nebo z antropogenních zdrojů (např. spalování fosilních paliv ve stacionárních i mobilních zdrojích, otěry pneumatik, brzd a vozovek). Suspendované částice PM10 mají významné zdravotní důsledky, které se projevují již při velmi nízkých koncentracích bez zřejmé spodní hranice bezpečné koncentrace. Zdravotní rizika částic ovlivňuje jejich koncentrace, velikost, tvar a chemické složení. Při akutním působení částic může dojít k podráždění sliznic dýchací soustavy, zvýšené produkci hlenu apod. Tyto změny mohou způsobit snížení imunity a zvýšení náchylnosti k onemocnění dýchací soustavy. Opakující se onemocnění mohou vést ke vzniku chronické bronchitidy a kardiovaskulárním potížím. Při akutním působení částic může dojít k zvýraznění symptomů u astmatiků a navýšení celkové nemocnosti a úmrtnosti populace. Dlouhodobé vystavení působení částic může vést ke vzniku chronické bronchitidy nebo ke zkrácení

očekávané délky života.¹⁶ Jejich zvýšená koncentrace ve městě je spojena s dopravní zátěží. Možnými opatřeními pro zlepšení situace jsou uvažovaná stavba obchvatu města či podpora výstavby cyklostezek a rozvoj služeb MHD, tedy snížení intenzity individuální automobilové dopravy ve městě.

Obr.24: Pole 36. nejvyšší 24hod. koncentrace PM10 v roce 2011

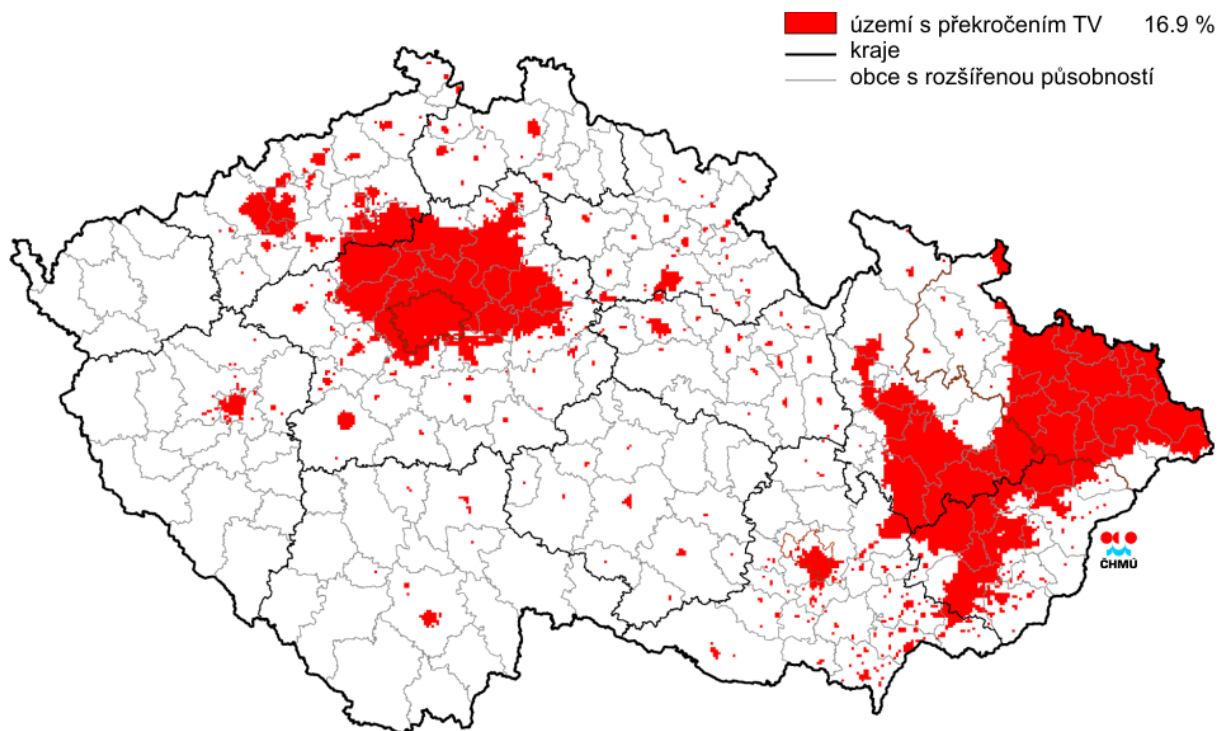


Zdroj: ČHMÚ, www.chmi.cz

Obrázek 24 znázorňuje místa, kde byl překročen alespoň jeden cílový imisní limit bez zahrnutí ozonu. V těchto místech se nejčastěji jedná o překročení cílového imisního limitu benzo(a)pyrenu. Příčinou vnosu benzo(a)pyrenu do ovzduší, stejně jako ostatních polycyklických aromatických uhlovodíků (PAH), jejichž je benzo(a)pyren hlavním představitelem, je jednak nedokonalé spalování fosilních paliv jak ve stacionárních, tak i mobilních zdrojích, ale také některé technologie jako výroba koksu a železa. Ze stacionárních zdrojů jsou to především domácí topeniště (spalování uhlí a dřeva), která produkují více než 60 % z celkových emisí benzo(a)pyrenu. Z mobilních zdrojů jsou to zejména vznětové motory spalující naftu. Mobilní zdroje jsou druhým nejvýznamnějším zdrojem emisí benzo(a)pyrenu (více než 20 %). Přírodní hladina pozadí benzo(a)pyrenu může být s výjimkou výskytu lesních požárů téměř nulová. Koncentrace benzo(a)pyrenu je pak znázorněna na obrázku 25.

¹⁶ Zdroj: ČHMÚ, Znečištění ovzduší na území České republiky v roce 2011

Obr.25: Oblasti s překročenými cílovými imisními limity pro ochranu zdraví bez zahrnutí ozonu, 2011

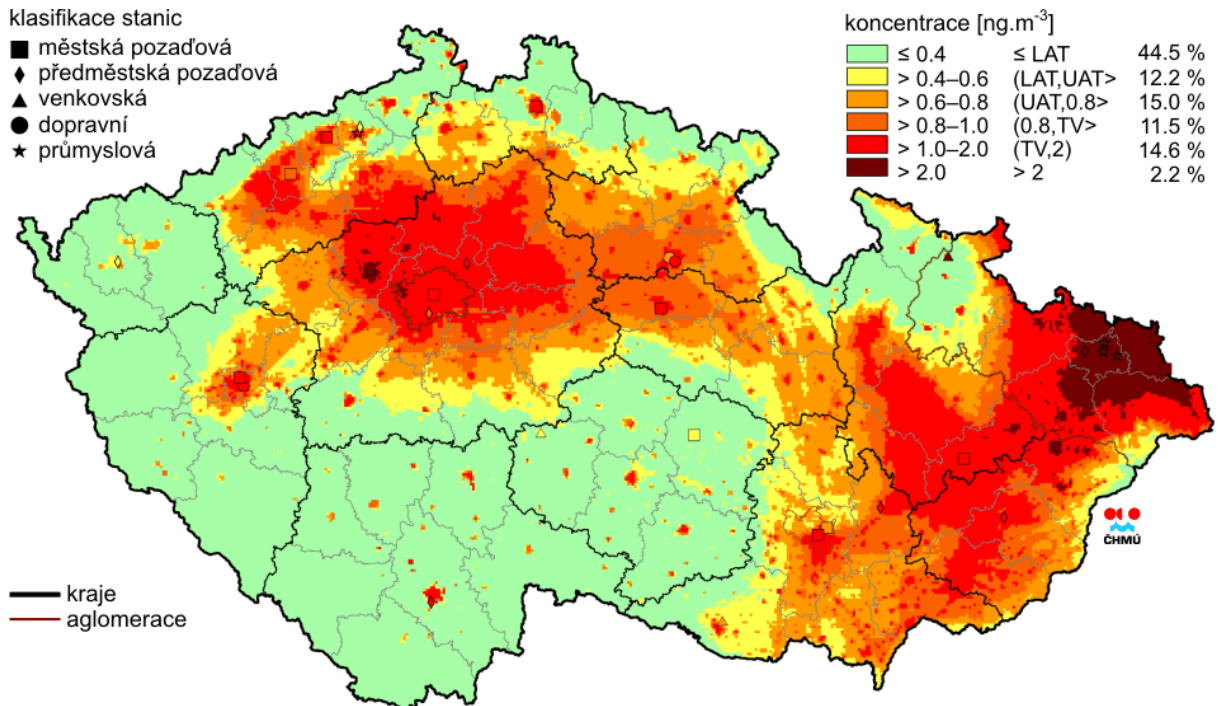


Zdroj: ČHMÚ, www.chmi.cz

Obr.26: Pole roční průměrné koncentrace benzo(a)pyrenu v ovzduší v roce 2011

klasifikace stanic

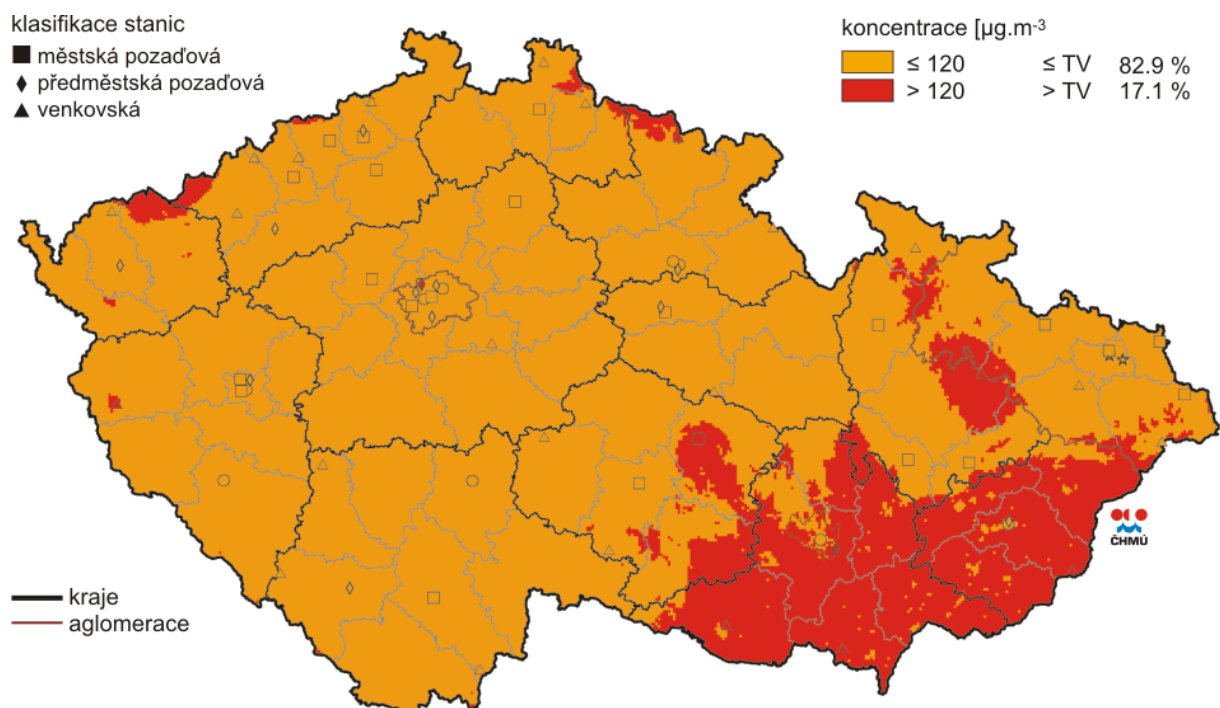
- městská pozadová
- ◆ předměstská pozadová
- ▲ venkovská
- dopravní
- ★ průmyslová



Zdroj: ČHMÚ, www.chmi.cz

Jihomoravský kraj obecně je také regionem s nejvyšší koncentrací přízemního ozonu. Přízemní ozon nemá vlastní významný emisní zdroj. Vzniká za účinku slunečního záření komplikovanou soustavou fotochemických reakcí zejména mezi oxidy dusíku (NO_x), těkavými organickými látkami (VOC) a dalšími složkami atmosféry. Ozon je velmi účinným oxidantem. Poškozuje převážně dýchací soustavu, způsobuje podráždění, morfologické, biochemické a funkční změny a snižuje obranyschopnost organismu. Je prokazatelně toxický i pro vegetaci. Situaci v letech 2009 - 2011 dokumentuje obr. 26.

Obr.27: Pole 26. nejvyššího maximálního denního 8hod. klouzavého průměru koncentrace přízemního ozonu v průměru za 3 roky, 2009–2011



Zdroj: ČHMÚ, www.chmi.cz

Hluk

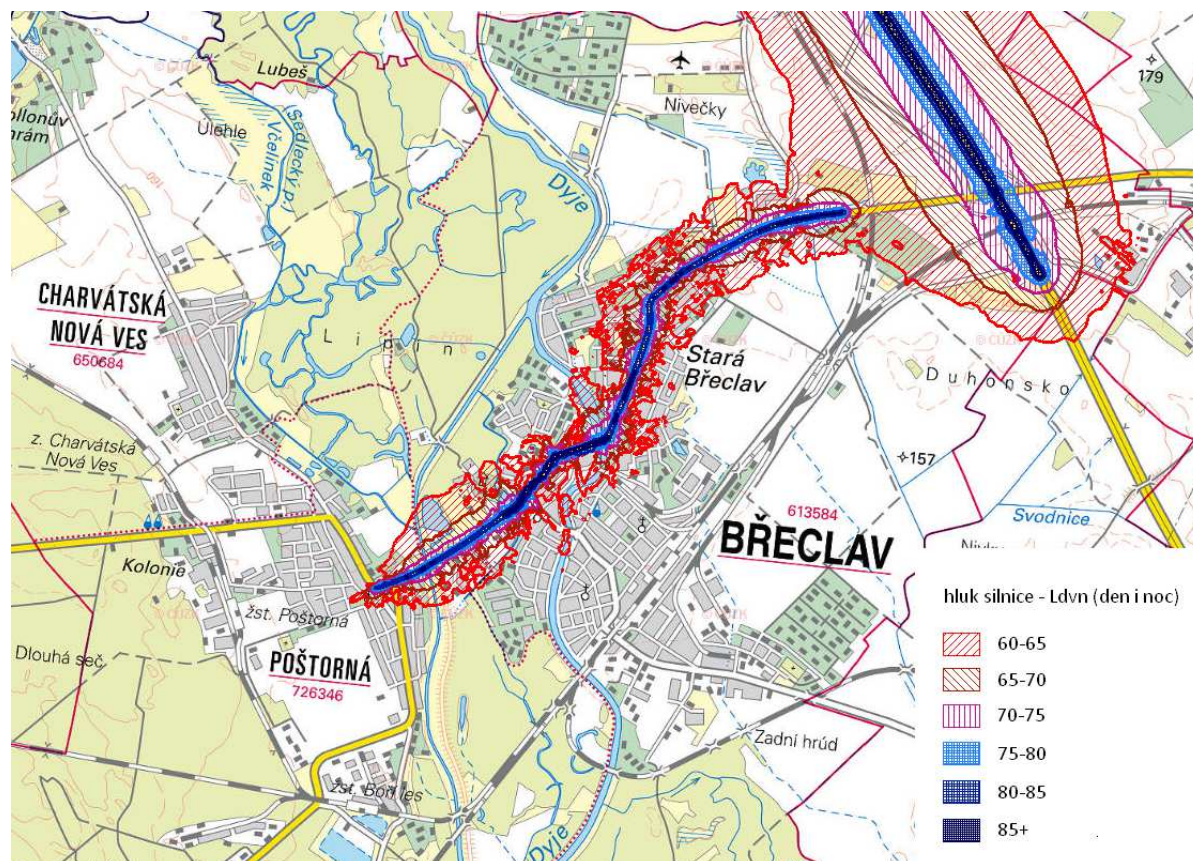
Důležitým aspektem kvality životního prostředí je také hluk. Hluk je z lékařského hlediska každý zvuk, který při působení na člověka vyvolá poškození sluchu nebo narušení jiných funkcí organismu nebo který je vnímán jako nepříjemný, rušivý či obtěžující.¹⁷ Tato definice velmi dobře postihuje skutečnost, že hluk působí u člověka na fyziologickou i psychickou stránku osobnosti a má tedy vliv na kvalitu života obyvatel, kteří jsou mu vystaveni.

Nejčastějším zdrojem hlukového znečištění ve městě je doprava. Břeclav v tomto směru není výjimkou. Intenzita hlukového znečištění je přímo úměrná intenzitě dopravy, a proto vzhledem k výsledkům šetření dopravy (viz kapitola Doprava) nepřekvapuje, že nejvíce znečištěnými oblastmi ve městě je pás kopírující

¹⁷ Zdroj: HAVRÁNEK, J. Hluk a jeho vliv na lidský organismus. In Sborník: Dopravní hluk ve městech. 1.vyd Praha: ČSVTS, 1984. 76 s.

silnici I/55 mezi Poštornou a nájezdem na dálnici D2. Úroveň hluku (souborně pro den i noc) je zachycena na obrázku 27.

Obr.28: Hlukové znečištění v Břeclavi



Zdroj: Geoportál, www.geoportál.gov.cz (vlastní úpravy)

Odpady

Město Břeclav má vypracovaný plán odpadového hospodářství s účinností do 31.12.2014. Firmou, která má na starost svoz a třídění odpadů ve městě, je společnost Tempos, a.s. Tato společnost také provozuje ve městě sběrný dvůr a mobilní sběrné dvory, které jsou přistavovány na tři místa ve městě (Stará Břeclav, Poštorná, Charvátská Nová Ves) vždy jednou za měsíc. Společnost také provozuje třídírnu na papír, plast a sklo. Nevyužité odpady jsou ukládány na moderní skládku Hantály, a.s., mimo k.ú. obce Břeclav

Skládky odpadů v katastru obce:

- Bývalá skládka TKO v Charvátské Nové Vsi - zabezpečena proti vnikání dešťových vod

- Odkaliště a.s. Fosfa Poštorná (uložení fosfosádrovce z bývalé výroby)¹⁸ – pro zamezení dalšímu znečišťování podzemních vod vybudována podzemní těsnící stěna

Brownfieldy

Ve městě Břeclavi se nachází 4 areály, které jsou vedeny v databázi brownfieldů Jihomoravského kraje¹⁹. Těmi jsou:

- Cukrovar – 55 000 m²; bývalý cukrovar v majetku města situovaný v centru města Břeclavi, doposud proběhly částečné demolice a kompletní rekonstrukce halových objektů a celého území, zamýšlené využití – bydlení, administrativa, občanská vybavenost, město disponuje návrhy provizorního využití (odpočinkový areál, dopravní hřiště) než bude nalezen investor
- Areál Moravských naftových dolů – 115 369 m², dříve těžební území a středisko údržby MND na území Poštorné, na území se vztahuje ochrana LVA, koncepce a záměr doposud nezpracován, většina pozemků a budov prodány – nyní se zde nalézají výrobní provozy
- Bývalá rota PS - 23 000 m², areál bývalé vojenské roty Boří Les v majetku Lesy ČR, nevhodný pro komerční využití, vhodný pro turistický ruch
- Zámek – 22 767 m², součást intravilánu města v blízkosti centra, v současnosti rekonstrukce na vnitřní arkádové straně zámku, objekt vyklizen kromě přízemních prostor sloužících jako vinotéka, zařazen v seznamu nemovitých památek

Shrnutí

- Na k.ú. obce se nachází ekologicky významné chráněné lokality – lužní ekosystémy v povodí Dyje
- Na k.ú. obce se nenachází ptačí oblasti Natura 2000
- Nízký koeficient ekologické stability ve srovnání s Českou republikou jako celkem
- Hrozba povodní – podíl zastavěných ploch ohrožených povodní je relativně nízký
- Zařazení do oblastí se zhoršenou kvalitou ovzduší
- Nadměrné zatížení hlukem v oblastech podél hlavních dopravních spojů
- Existence 4 areálů brownfieldů, z nichž dva jsou v bezprostřední blízkosti centra města

¹⁸ Zdroj: Integrovaný plán rozvoje města Břeclavi – zóna Valtická, 2008

¹⁹ Zdroj: <http://www.brownfieldy-jmk.cz>

12. Cestovní ruch

Česká republika se dělí do tzv. turistických oblastí. Břeclav se nachází v turistické oblasti Pálava a Lednicko-valtický areál. Již z tohoto názvu oblasti je patrné, které z turistických lákadel v blízkosti města jsou považovány za nejatraktivnější a jsou nejvíce navštěvovány.

Nabídku turistických destinací lze dělit na primární a sekundární. Primární nabídka je dána přírodními podmínkami nebo v případě Lednicko-valtického areálu je vytvořena lidskou činností. Spadají sem také společenské a kulturní akce, jako jsou například folklórní festivaly, vinobraní či výstavy vín. Sekundární nabídku pak tvoří ubytovací a stravovací zařízení a doprovodná infrastruktura.

Primární nabídka

Atraktivitu přírodního prostředí byly již do značné míry představeny v kapitole Životní prostředí. Pro turisty přijíždějící do Břeclavi jsou nejlákavějšími lokalitami:

CHKO Pálava - Pálava leží uprostřed prastaré kulturní krajiny jižní Moravy, která patří k nejdéle osídleným místům českých zemí. Mezi dnešními Dolními Věstonicemi a Pavlovem existovala pravěká tábořiště lovců mamutů, po nich zbyly nejen skládky mamutích kostí a pozůstatky ohnišť, ale i světoznámá soška Věstonické Venuše. Právě v této oblasti se objevili i první zemědělci, naopak ve středověku patřil zase Mikulov k nejvýznamnějším moravským městům a dodnes zůstává střediskem moravského vinařství. Navzdory intenzivnímu lidskému vlivu však uprostřed obdělávané krajiny zůstaly na svazích Pavlovských vrchů i v členité pahorkatině Milovického lesa zachovány cenné partie přírodní krajiny, které skýtají útočiště četným vzácným rostlinám a živočichům. Pálava tak se svým okolím představuje dobrý příklad vyváženého vztahu mezi člověkem a přírodou, jehož výsledkem je malebná kulturní krajina.²⁰

Lednické rybníky - Toto území bylo vyhlášeno Národní přírodní rezervací v roce 1953, zaujímá rozlohu 552,52 ha a je v nadmořské výšce 170 m. Národní přírodní rezervaci Lednické rybníky tvoří rybníční soustava, jež se skládá z pěti rybníků. Největším je Nesyt (320 ha), který je zároveň největším rybníkem na Moravě. Dále pak rybník Mlýnský (107 ha), Hlohovecký (104 ha), Prostřední (48 ha) a Zámecký (30 ha). Rybníky Nesyt, Hlohovecký, Prostřední a Mlýnský stojí v jedné linii a jsou napájeny potokem Včelínkem. Rybník Zámecký, který se nachází uprostřed zámeckého parku v Lednici, je napájen vodou z řeky Dyje. Na březích rybníků se vyskytují porosty rákosů a orobinců a také řada uměle vysázených cizokrajných dřevin. Rezervace je významným hnízdištěm řady druhů vodních ptáků. Kolem rybníků byla vyznačena naučná stezka Lednické rybníky.²¹

Lužní lesy - Lužní les lemující řečiště Dyje a Moravy představuje rozlohou přes 3 500 ha nejrozsáhlejší komplex svého druhu ve střední Evropě. Lesy protkané sítí kanálů, mrtvých ramen a tůní byly v roce 1993 pod názvem Mokřady dolního toku Dyje zapsány do seznamu Ramsarské konvence. K Břeclavi přiléhá ze severozápadu Kančí obora, lužní les s převahou porostů tzv. tvrdého luhu s dubem letním a jasanem úzkolistým. Po přírodních zajímavostech tohoto území mohou turisté procházet po vyznačené naučné

²⁰ Zdroj: www.palava.ochranaprirody.cz

²¹ Zdroj: www.turistik.cz

stezce Lužní les (Břeclav - Janohrad). Z jižní strany se města téměř dotýká nejrozsáhlejší celek lužních lesů, táhnoucí se až k soutoku Dyje a Moravy, s částečně zachovanými lužními loukami a nivními tůněmi. V této oblasti patří k nejcennějším lokalitám pralesní rezervace Ranšpurk a Cahnov - Soutok.

Z nabídky kulturně-historických památek se může Břeclav prezentovat zejména již zmíněnými prvky a lokalitami patřícími do Lednicko-valtického areálu. Lednicko-valtický areál je jako nejrozsáhlejší komponovaná krajina na světě zapsán od roku 1996 na seznam světového dědictví UNESCO. V tomto areálu se mezi dochovanými zbytky lužního lesa nachází množství drobných romantických staveb, soch, kolonád a zámečků. Nejvýznamnější z nich jsou uvedeny v následujícím textu.

Lednice - Novogotický zámek Lednice z druhé poloviny 19. století je dnes majetkem státu a patří k nejnavštěvovanějším památkám na Moravě. Zámek Lednice je součástí Lednicko-valtického areálu, památky UNESCO. V okolí zámku se rozprostírá uměle vytvořená krajina nazývána též jako „Zahrada Evropy“.²²

Minaret - Rozhledna Minaret se nachází v lednickém parku asi 2 km severně od zámku. Kolem Zámeckého rybníka k ní vedou dvě cesty, na jedné z nich jsou pozůstatky Akvaduktu. Po Dyji sem jezdí turistické lodky, po prašných cestách koňská spřežení. Minaret měří skoro 60 m a na jeho horní ochoz vede 302 schodů. Z vrchu je vidět park, Pálava, Bílé Karpaty a dokonce vrcholek věže svatoštěpánského dómu ve Vídni.

Janův hrad - Umělá hradní zřícenina byla vybudována v letech 1807 - 1810 podle projektu Josefa Hardtmutha a byla pojmenována po Janu z Lichtenštejna, ve 14. století významném členu rodu. Jednopatrová zřícenina hradu se čtyřmi polozbořenými věžemi má v prvním patře velký rytířský sál a čtvercové nádvoří obehnané vysokými hradbami se střílnami. Původně měla umělá zřícenina v přízemí psince a stáje pro koně používané při knížecích lovech. Dnes je v jejích prostorách stálá expozice a bývá využívána městským úřadem v Podivíně jako obřadní síň.²³

Valtice - Dominantou Valtic je barokní zámek s kaplí (obr. 8) a kostel Nanebevzetí Panny Marie. Obec se pyšní oficiálním titulem „hlavní město vína“. Sídlí zde Národní vinařské centrum, které provozuje veřejnou degustační expozici Salon vín ČR. V okolí se nacházejí dvě veřejně přístupné stavby Lednicko-valtického areálu: Kolonáda na Reistně a Rendezvous. Na sever vede červená turistická trasa do Lednice a modrá k Hraničnímu zámečku.²⁴

Tři Grácie - Chrám Tří Grácií se nachází asi 5 km severovýchodně od Valtic. Leží na červené turistické trase, která spojuje Valtice s Lednicí a dále pokračuje k Novomlýnským nádržím. Interiér je veřejnosti nepřístupný. Před chrámem stojí sousoší tří nahých antických bohyní: Athény, Afrodity, Artemis. Kolonáda má tvar půlkruhu s 12 jónskými sloupy a mozaikovou podlahou.

Apollonův chrám - Apollonův chrám se nachází na návrší u břehu Mlýnského rybníka. Leží na červené turistické trase, spojující Lednici a Valtice, asi 3 km jihovýchodně od Lednice. Interiéry objektu jsou

²² Zdroj: www.itras.cz

²³ Zdroj: www.lednicko-valticky-areal.cz

²⁴ Zdroj: www.zamky-hrady.cz

veřejnosti nepřístupné. Empírový chrám byl postaven na začátku 19. století, aby stejně jako ostatní salety Lednicko-valtického areálu zpříjemnil život lichtenštejnskému dvoru.

Pohansko - Areál Pohansko se nachází asi 3 km jižně od Břeclavi. Prochází jím naučná stezka a zelená turistická trasa. Na počátku 19. století zde nechali Lichtenštejnové postavit lovecký zámeček. Salet s mohutnými postranními arkádami zdobí plastické reliéfy s loveckými scénami a výjevy z antické mytologie. Architektonický návrh pochází z dílny samotného vynálezce tužky Josefa Hardmutha. Dnešní návštěvníci sem ale přicházejí spíše kvůli archeologickému muzeu v přírodě. Na území Pohanska se v 9. století rozkládalo nejrozsáhlejší raně středověké opevnění v Česku.

Rendezvous - Rendezvous, též zvaný Dianin chrám, se nachází asi 3 km severovýchodně od Valtic. Vede kolem něj červená turistická trasa, spojující Valtice s Lednicí a dále pokračující k Novomlýnským nádržím. Romantický zámeček připomínající jeden z vítězných oblouků starověkého Říma sloužil jako shromaždiště panstva, které se chystalo na lov.

Kolonáda na Reistně - Kolonáda na Reistně se nachází asi 2 km jihozápadně od Valtic. Funguje jako vyhlídka a je veřejnosti přístupná v návštěvních hodinách. Byla vystavěna Janem Josefem z Lichtenštejna r. 1812 za účelem vyhlídek do všech světových stran a také jako památník otci a bratrům.²⁵

Hraniční zámeček - Hraniční zámeček se nachází asi 4 km severně od Valtic. Funguje v něm luxusní hotel s restaurací. Hraniční zámeček byl postaven jako letní sídlo pro panstvo, které sem přijíždělo hlavně v létě. Jednopatrová budova se třemi pavilony a altány se pyšní iluzivně malovanou architekturou. Hraniční zámeček byl pojmenován podle hranice mezi Markrabstvím moravským a Dolními Rakousy, která procházela jeho středem.

Mikulov - Někdejší lichtenštejnský a později dietrichštejnský zámek, stojící na výrazném skalním útesu, tvoří již několik století nepřehlédnutelnou dominantu Mikulova. Původně zeměpanský hrad byl Přemyslem Otakarem II. v roce 1249 udělen v léno Lichtenštejnům. Ty na konci 16. století vystřídali Dietrichštejnové a za jejich vlády získal po požáru v roce 1719 zámek svou dnešní podobu. V roce 1945 při ústupu německé armády zámek do základů vyhořel, avšak díky péči Spolku pro obnovu mikulovského zámku byl v 50. letech náročně opraven. K nejzajímavějším součástem zámku patří zámecká knihovna a sál předků. Nyní je zámek sídlem Regionálního muzea v Mikulově.²⁶

V samotném městě Břeclavi lze navštívit moderní **kostel sv. Václava** postavený podle projektu L. Kolka, **muzeum a galerii, synagogu a židovský hřbitov**. V místní části Poštorná stojí novogotický **kostel Navštívení Panny Marie** na půdorysu osmiúhelníku, obložený keramickými cihlami a dlaždicemi.

Z nabídky společenských a kulturních akcí pořádaných v Břeclavi a okolí lze zmínit:

Valtické vinné trhy - Valtické vinné trhy se pořádají pravidelně každý rok začátkem měsíce května. Vedle medailí a diplomů získávají nejlepší vína také zvláštní ocenění nebo titul CHAMPION. Akce slouží nejenom

²⁵ Zdroj: www.lednicko-valticko-areal.cz

²⁶ Zdroj: www.mikulov.cz

profesionálům a milovníkům vín, ale také významně ovlivňuje vinařský marketink a trh s vínem v České republice.²⁷

Ze sklepa do sklepa - Novodobá vinařská akce, pořádající se každý rok ve Velkých Bílovicích na přelomu měsíce března a dubna. Získala si velkou oblibu v tom, že ochutnávka vín probíhá ve více jak padesáti sklepech a vinařství v jedné obci. Každoročně ji navštíví cca 6 tisíc návštěvníků.

Pálavské vinobraní - Jedná se zřejmě o největší akci ve zdejší oblasti, kdy do Mikulova každoročně dorazí přes 40 tisíc návštěvníků. Pálavské vinobraní se pravidelně koná druhý zářijový víkend. Na milovníky vybraných kulinářských lahůdek, dobrého pití a kultury čekají tři dny bujarého veselí s rozmanitým programem. Kromě tradičního folkloru, který je s vínem na jižní Moravě spjatý, nabízí organizátoři také koncerty populárních kapel různých žánrů, dechových hudeb i cimbálových muzik.²⁸

Zdejší oblast není jenom o víně, ale na své si zde přijdou i milovníci divadla nebo opery. Každoročně se v letních měsících otevírá zámek v Lednici, kde jsou pro návštěvníky připraveny noční prohlídky zámku s divadelním doprovodem. Dále se v lednickém parku, v letních měsících, pořádají opery pod širým nebem.

Vesnice zde mají bohatou historii, která je spojena s folklórem. Každoročně se v nich konají folklórní slavnosti, které jsou spojeny s tancem, stavěním máje a místním krojem. Kalendář slavností je uspořádán tak, aby se akce kryly co nejméně a aby každý víkend byly uspořádány v jiné vesnici. Jejich datum je vždy vyvěšené na webových stránkách obcí.

Své místo zaujímají i hudební festivaly a koncerty, které se konají například v Břeclavi (Rock pod zámekem) nebo v Mikulově. Jejich pořádání je nepravidelné, tak je nelze zahrnout do tradičních akcí.

Sekundární nabídka

Nabídka vhodných a kvalitních ubytovacích zařízení je nezbytnou podmínkou pro rozvoj cestovního ruchu. V turistické oblasti Lednicko-valtický areál nalezneme ubytování od autokempů přes penziony až po hotel se čtyřmi hvězdičkami. Následující tabulka zachycuje vývoj ubytovacích kapacit v lednicko-valtické oblasti od roku 2000.

Tab. 29: Vývoj počtu hromadných ubytovacích zařízení a jejich kapacit v turistické oblasti Lednicko-valtický areál

Stav k 31.12	Počet zařízení	Pokoje	Lůžka	Místa pro stany a karavany
2000	86	1 716	4 930	696
2001	93	1 754	4 977	714
2002	105	1 952	5 562	2 087
2003	109	2 002	5 593	2 068
2004	106	2 053	5 712	1 528
2005	106	2 045	5 802	1 509
2006	103	2 017	5 625	1 638
2007	101	1 998	5 626	1 603

²⁷ Zdroj: www.wineofczechrepublic.cz

²⁸ Zdroj: www.palavske-vinobrani.cz

Stav k 31.12	Počet zařízení	Pokoje	Lůžka	Místa pro stany a karavany
2008	106	2 222	5 950	1 587
2009	106	2 207	5 970	1 587
2010	106	2 242	6 129	1 705
2011	146	2 592	7 187	1 711
2012	138	2 545	6 922	1 741

Zdroj: ČSÚ, Veřejná databáze 2013

Nabídka ubytování v samotném městě Břeclavi zahrnuje ubytovací zařízení uvedená v tab. 30 (výčet není pravděpodobně zcela kompletní, byl získán vlastní rešerší na internetu).

Tab. 30: Ubytovací zařízení v Břeclavi

typ ubytovacího zařízení	název	počet pokojů	počet lůžek	adresa
hotel	Imos	27	60	Komenského nábřeží 3125/3a
hotel	Rose a Penzion Vila tenis	23	65	Veslařská 5
hotel	Čech	14	49	Tovární kolonie 925/43
hotel	Terezka		58	J. Palacha 204/22
hotel	Celnice	32	64	Celnice 1214
penzion	Bobule	4	10	Březinova 20
penzion	J. Skácela	4	10	J. Skácela 1358
penzion	u Doubků	9	26	Nádražní 57 b
penzion	u Michlů	19	54	J. Fučíka 109
penzion	Romance	7	25	U rybníka 12
penzion	Čechova 15	2 byty	15	Čechova 15
penzion	u Machů	4	12	Haškova ul. 30
penzion	Rotunda	19	54	Zámecké náměstí 14
penzion	Grácie		14	Na Valtické 1255/9a
penzion	Luna		26	17. listopadu 308/10
penzion	Miniselký dvůr	3	7	J. Fučíka 117/54
penzion	Ranč u Čagana	7	20	Hraniční 205
penzion	Hájenka	2	7 až 10	Kančí obora 2
ubytovna	Zimní stadion	13	52	Pod Zámkem 2881/5
ubytovna	Domov mládeže	21	60; až 150 (prázdniny)	Bří. Mrštíků 4
ubytovna	Hana Krčmářová	27	72	U póny 3261/1
ubytovna	Ubytovna u Gumotexu	15	45	Mládežnická 503/26
sport. klub s ubytov.	Bors Club	14	28	Na Valtické 650/85
sport. klub s ubytov.	Aeroklub Břeclav	4	18	Letiště Břeclav, p.o. Box 11
apartmán	Taverna	2	4	Na Řádku 399
apartmán	U Malinkovičů	3	8	Lednická 52
ubytování v soukr.	J- Skácela 135B	4	10	J- Skácela 135B
ubytování v soukr.	Nerudova 1006	1 apartmán	4	Nerudova 1006

typ ubytovacího zařízení	název	počet pokojů	počet lůžek	adresa
ubytování v soukr.	Apartment U Dyje	1 apartmán	5	Smetanovo nábřeží 952/2
ubytování v soukr.	Bří. Mrštíků	1	4	Bratří Mrštíků 1341/16
ubytování v soukr.	Štork Luděk			Břetislavova 3149/5
ubytování v soukr.	U Koňadry	2	6	Lidická 55
ubytování v soukr.		9	24	Dyjová 6
ubytování v soukr.	Halady	1	6	gen. Šimka 10
chata	Na Širokých	2	8	Na Širokých
byt	Fun Caffè	7	19	Čechova 663/15
Turistická základna	Kančí obora (mimo provoz)	3	22	Kančí obora
SVC s ubytov.	SVC Duhovka	1	20	Lidická 4
kemp	TJ Tatran Poštorná	Stany, 5 chatk, pokoje	123 + stany	Lesní 878/10

Zdroj: internetové stránky jednotlivých zařízení

Uvedená ubytovací zařízení hotelového typu a penziony mají maximálně 3 hvězdičky. Pouze Wellness Hotel Celnice má 4 hvězdičky. Nabídka luxusnějších ubytovacích zařízení tedy přímo ve městě neexistuje.

Podle údajů z Českého statistického úřadu přijede ročně do Břeclavi přes 25 tisíc návštěvníků (viz tab. 31). Tento údaj ale jistě není konečný, protože Český statistický úřad umí zachytit pouze tu část návštěvníků, která v daném místě přenocuje v některém z ubytovacích zařízení (mimo privátní ubytovací zařízení). Vzhledem k dalšímu průzkumu agentury CzechTourism (viz níže) ale v případě Břeclavi představují příjezdy turistů s přespaním pouze 17 % všech příjezdů. Lze tedy předpokládat, že reálný počet příjezdů turistů do Břeclavi je přes 150 tisíc ročně. Z turistů, kteří do Břeclavi přijíždí a přespávají, tvoří cca tři čtvrtiny domácí turisté a pouze čtvrtina jsou turisté ze zahraničí.

Tab. 31: Počet příjezdů turistů zachycený ČSÚ (tedy příjezdy s přenocováním) v letech 2007-2012

rok	počet příjezdů		počet přenocování	
	celkem	z toho z ČR	celkem	z toho z ČR
2012	25622	19579	50055	37989
2010	23887	18866	41279	32499
2009	24262	18614	48152	38501
2008	25059	18748	49950	39022
2007	25453	18993	42386	32355

Zdroj: ČSÚ, Veřejná databáze, 2013

Tab. 32: Počet příjezdů turistů do hotelů a penzionů v Břeclavi v letech 2007-2012

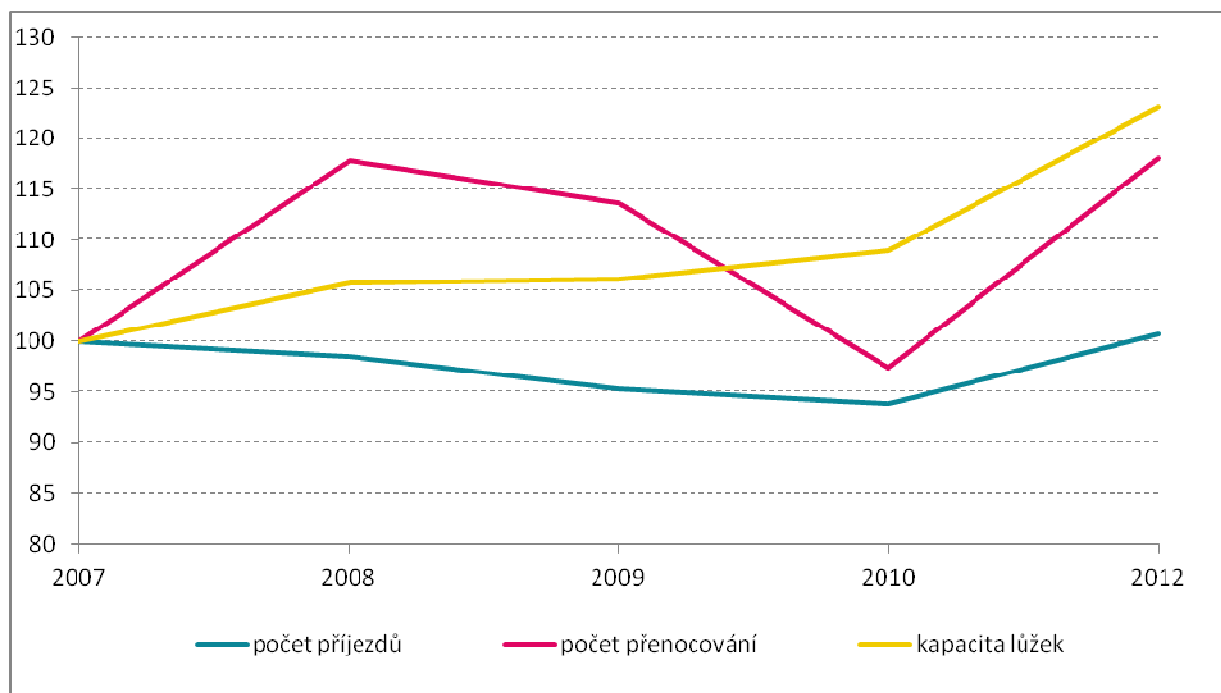
rok	hotel (***)				penzion			
	počet příjezdů		počet přenocování		počet příjezdů		počet přenocování	
	celkem	z toho z ČR	celkem	z toho z ČR	celkem	z toho z ČR	celkem	z toho z ČR
2012	9203	6519	17260	11169	3407	2775	6637	5554
2011	10350	7382	17913	12703				
2010	11645	7958	20219	13480	2920	2307	5365	4403
2009	13261	9249	22243	15523	3804	3165	7310	6245
2008	11846	7310	19577	11702	4414	3776	8768	7693
2007	9433	5083	12483	6576	4794	3967	10194	8232

Zdroj: ČSÚ, Veřejná databáze, 2013

Z uvedených tabulek je patrné, že rok 2011 byl z hlediska návštěvnosti poměrně slabý. Lze předpokládat, že se projevil vliv ekonomické krize a potřeby lidí více šetřit. Z poměru přenocování tuzemských turistů v hotelech a penzionech je patrné, že zahraniční návštěvníci častěji hledají ubytování v hotelech (zde tvoří návštěvníci z ČR zhruba 70 % příjezdů), zatímco tuzemští turisté o něco více preferují penziony (cca 80 % příjezdů je z ČR). Lze předpokládat, že důvodem je rozdíl v cenové úrovni služeb.

Následující graf zobrazuje vývoj počtu příjezdů, přenocování a kapacity lůžek v Břeclavi mezi roky 2007 a 2012. Pro rok 2011 nebyla dostupná data o počtu příjezdů a přenocování, je tedy vynechán. Pro zachycení vývoje byl použit bazický index (základem je hodnota údaje v roce 2007). Kontinuální nárůst byl zaznamenán u kapacity lůžek. V období tzv. ekonomické krize (2008 - 2010) je patrný pokles počtu přenocování, který však v posledních letech opět narůstá. Počet zaznamenaných příjezdů se snižoval od roku 2007 do roku 2010, od tohoto roku pak následoval nárůst a vyrovnání hodnot z roku 2007.

Graf 9: Bazický index vývoj počtu příjezdů a přenocování návštěvníků a kapacity lůžek v Břeclavi v letech 2007-2012.



Zdroj: ČSÚ, Veřejná databáze, 2013

Turistická informační centra - TIC se nacházejí na celém území, každé zdejší město má své informační centrum, ale centrální TIC se nachází v okresním městě. Jeho poloha v rámci Břeclavi je centrální, nachází se v Lichtenštějském domě poblíž synagogy. V sezóně (květen - září) je provoz centra ve všední dny 8.00 - 12.00 a 12.30 - 17.00, o víkendech a svátcích 9.00 - 12.00 a 12.30 - 17.00. Mimo sezónu je TIC provozováno pouze ve všední dny a otevírací doba je krácena do 16 h. Břeclavské informační centrum nabízí:

- prodej map a cyklomap, průvodců, knih, pohlednic a ostatních suvenýrů atd.
- různorodé informace o městě a regionu, široký výběr propagačních materiálů
- vyhledání dopravního spojení
- kancelářské služby (kopírování, faxování, skenování, laminování, vázání dokumentů)
- předprodej vstupenek (agentury Ticket Art, Ticketstream a dalších)
- veřejný internet
- půjčovna kol
- úschovna zavazadel

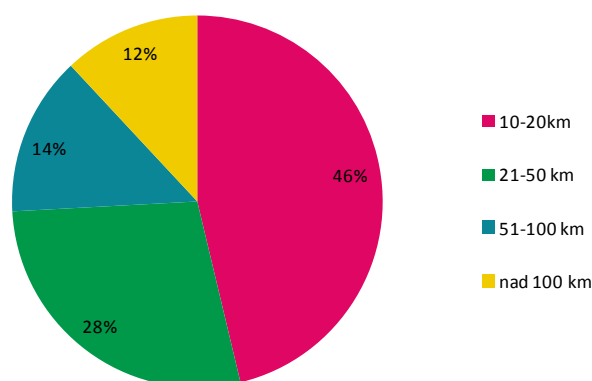
Výsledky průzkumu agentury CzechTourism

Agentura CzechTourism v provádí dlouhodobý výzkum (od roku 2010 do roku 2014) zaměřený na domácí cestovní ruch. Výzkum mapuje návštěvnost jednotlivých turistických oblastí a regionů České republiky a zaměřuje se na zjištění skladby návštěvníků, způsob trávení volného času, jejich spokojenost s nabídkou cestovního ruchu, vybavením regionu, kvalitou poskytovaných služeb a zájem region v budoucnu opět navštívit.

Tento výzkum je velmi detailní a lze z něj získat informace o jednotlivých lokalitách, včetně Břeclavi. V následujících grafech jsou znázorněny odpovědi osloveného vzorku návštěvníků v Břeclavi ze dvou šetření, v létě 2012 a zimě 2013, ve kterém bylo osloveno 200 návštěvníků (100 v zimě a 100 v létě).

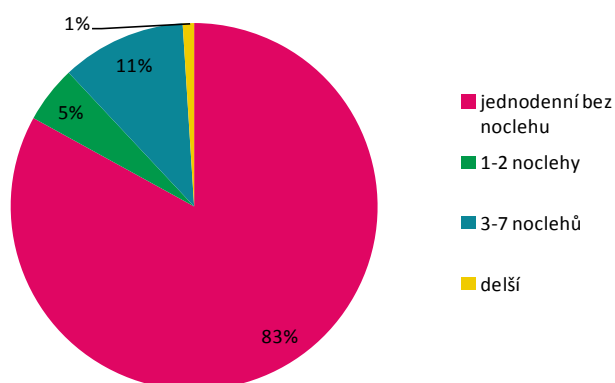
Téměř polovina návštěvníků / turistů přijíždí do Břeclavi z bydliště, které je relativně blízko, tedy mezi 10 a 20 km daleko. I s tím souvisí krátkodobost návštěv, kdy 83 % turistů přijíždí do Břeclavi pouze na jeden den bez noclehu. Z návštěvníků zůstávajících přes noc je nejčastější délka pobytu v intervalu 3 až 7 noclehů (11 % turistů). Téměř tři čtvrtiny turistů se do Břeclavi dostávají autem. Druhým nejčastějším způsobem dopravy je autobus (11 %), který je častějším dopravním prostředkem než vlak, ačkoliv vlakové spojení do Břeclavi je velmi dobré. Pravděpodobně to souvisí s bydlištěm návštěvníků, které je obvykle do 50 km a tedy často v dosahu IDS JMK.

Graf 10: Vzdálenost od místa bydliště



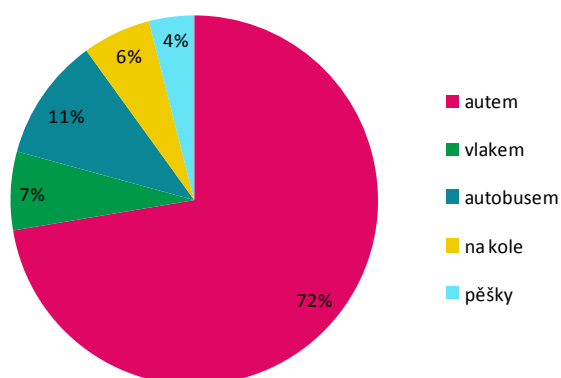
Zdroj: CzechTourism, www.monitoring.czechtourism.cz

Graf 11: Délka pobytu návštěvníků v Břeclavi (n=200)



Zdroj: CzechTourism, www.monitoring.czechtourism.cz

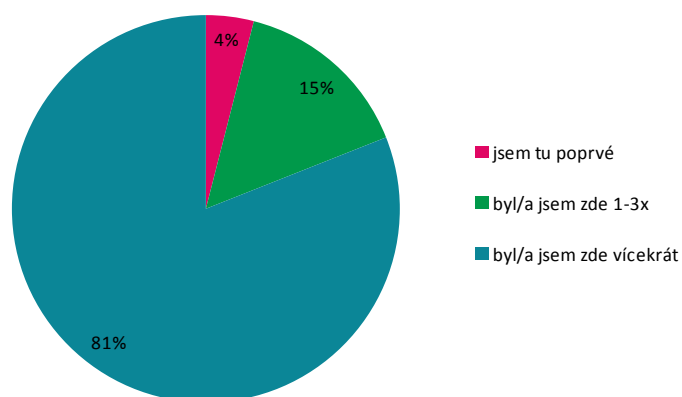
Graf 12: Dopravní prostředek, kterým se návštěvníci dopravují do Břeclavi



Zdroj: CzechTourism, www.monitoring.czechtourism.cz

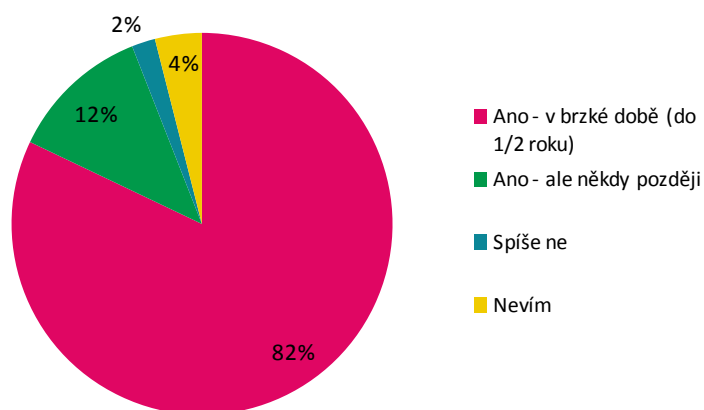
Návštěvníci se do Břeclavi často vrací, což plyne z výsledků dotazu, jestli jsou zde oslovení turisté poprvé, nebo se sem již vrací po několikáté. 81 % návštěvníků odpovědělo, že zde byli více než třikrát. To je pro Břeclav jako turistickou destinaci velmi dobrá vizitka. S tím také souvisí otázka na loajalitu, respektive plánování další návštěvy. V brzké době do půl roku se plánuje do města vrátit 82 % oslovených turistů a 12 % plánuje vrátit se, ale v delším časovém horizontu. Opět lze předpokládat, že se zde projevuje spojitost s blízkostí bydliště návštěvníků, kdy návrat do Břeclavi je velmi pravděpodobný vzhledem ke snadné dostupnosti a blízkosti.

Graf 13: Opakování návštěvy v Břeclavi



Zdroj: CzechTourism, www.monitoring.czechtourism.cz

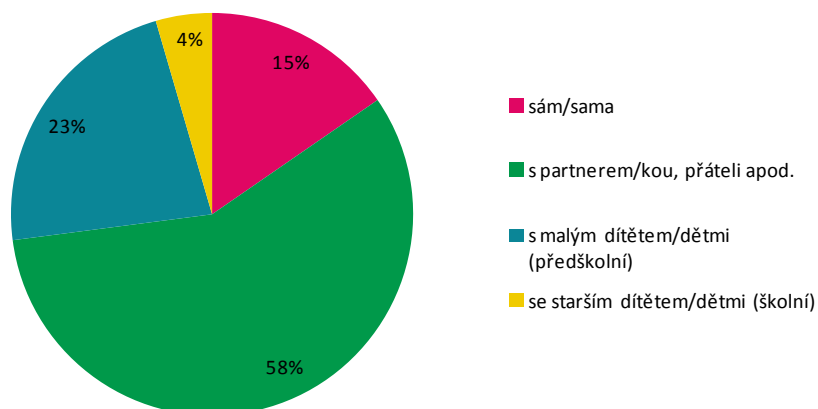
Graf 14: Loajalita – Plánování návratu do Břeclavi



Zdroj: CzechTourism, www.monitoring.czechtourism.cz

Nejčastěji návštěvníci cestují s partnerem / partnerkou či přáteli – 58 %. S malými dětmi přijíždí necelá čtvrtina návštěvníků.

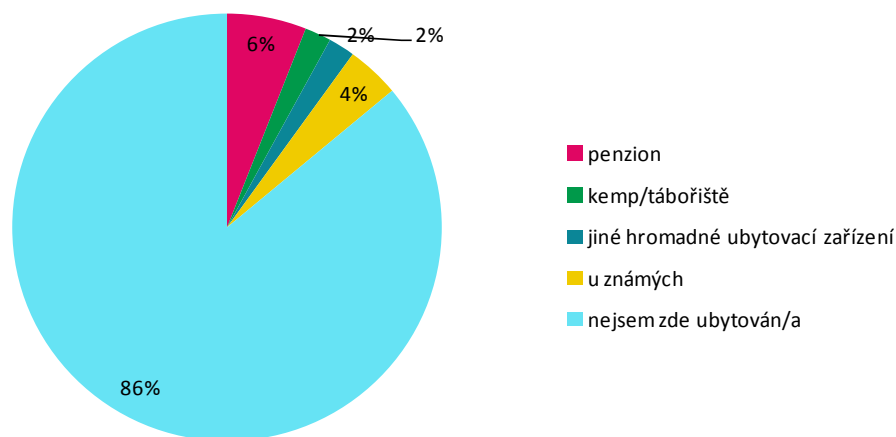
Graf 15: S kým návštěvníci Břeclavi cestují



Zdroj: CzechTourism, www.monitoring.czechtourism.cz

Vzhledem k avizované časté jednodennosti návštěv si 86 % návštěvníků ve městě nehledá ubytování. Zbývajících 14 % návštěvníků preferuje nejvíce ubytování v penzionech (6 %) a u známých (4 %). Vyšší podíl je pak návštěvníků, kteří využijí některé ze stravovacích zařízení ve městě (34 % je využijí téměř vždy, 36 % částečně - jak kdy a 30 % stravovací zařízení nevyužívá).

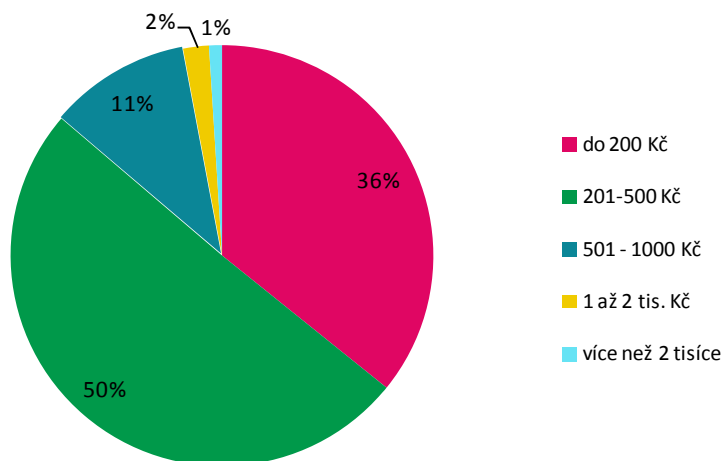
Graf 16: Ubytovací zařízení využívané návštěvníky Břeclavi



Zdroj: CzechTourism, www.monitoring.czechtourism.cz

Průměrná denní útrata je nejčastěji (z 50 %) 200 až 500 Kč za den. Do 200 Kč se vejde denní útrata 36 % návštěvníků.

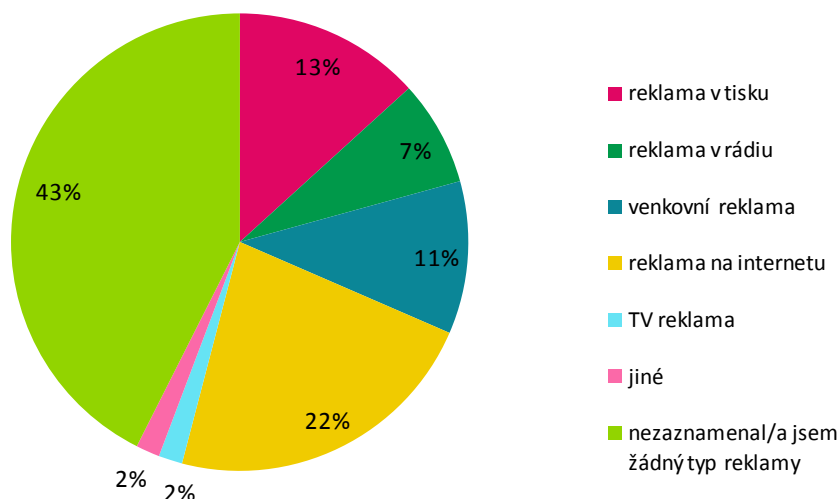
Graf 17: Průměrná denní útrata návštěvníků Břeclavi



Zdroj: CzechTourism, www.monitoring.czechtourism.cz

Návštěvníci byli také dotazováni na zásah reklamou, respektive zda zaznamenali před svým příjezdem reklamu na tuto destinaci v některém z médií. Z oslovených návštěvníků jich 43 % nezaznamenalo žádnou reklamu. Z těch, kteří zaznamenali propagaci města, bylo nejvíce zasaženo reklamou na internetu (22 % všech návštěvníků), dále 13 % zaznamenalo reklamu v tisku a 11 % venkovní reklamu.

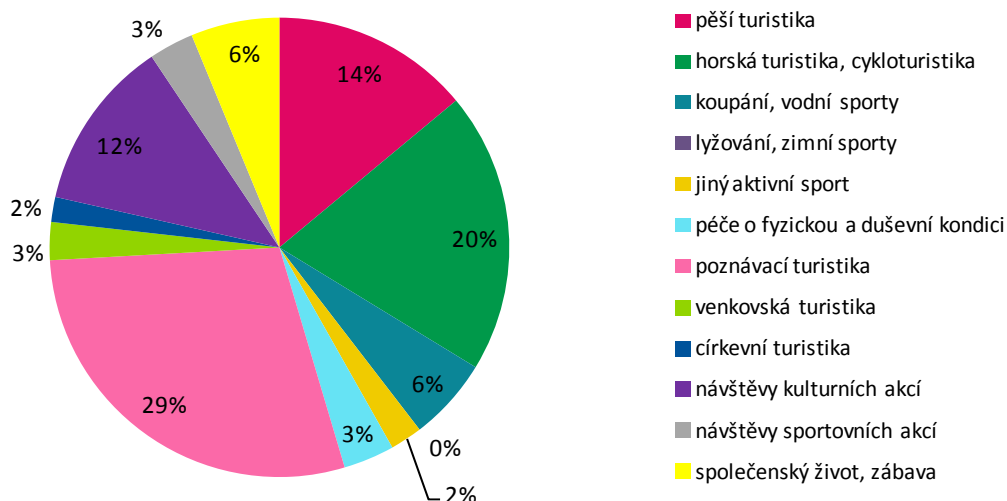
Graf 18: Zásah reklamou



Zdroj: CzechTourism, www.monitoring.czechtourism.cz

Z důvodů pro výběr Břeclavi jako turistické destinace převládala s 29 % poznávací turistika, následována 20 % návštěvníků přijíždějícími za cykloturistikou, třetím nejčastějším důvodem byla pěší turistika.

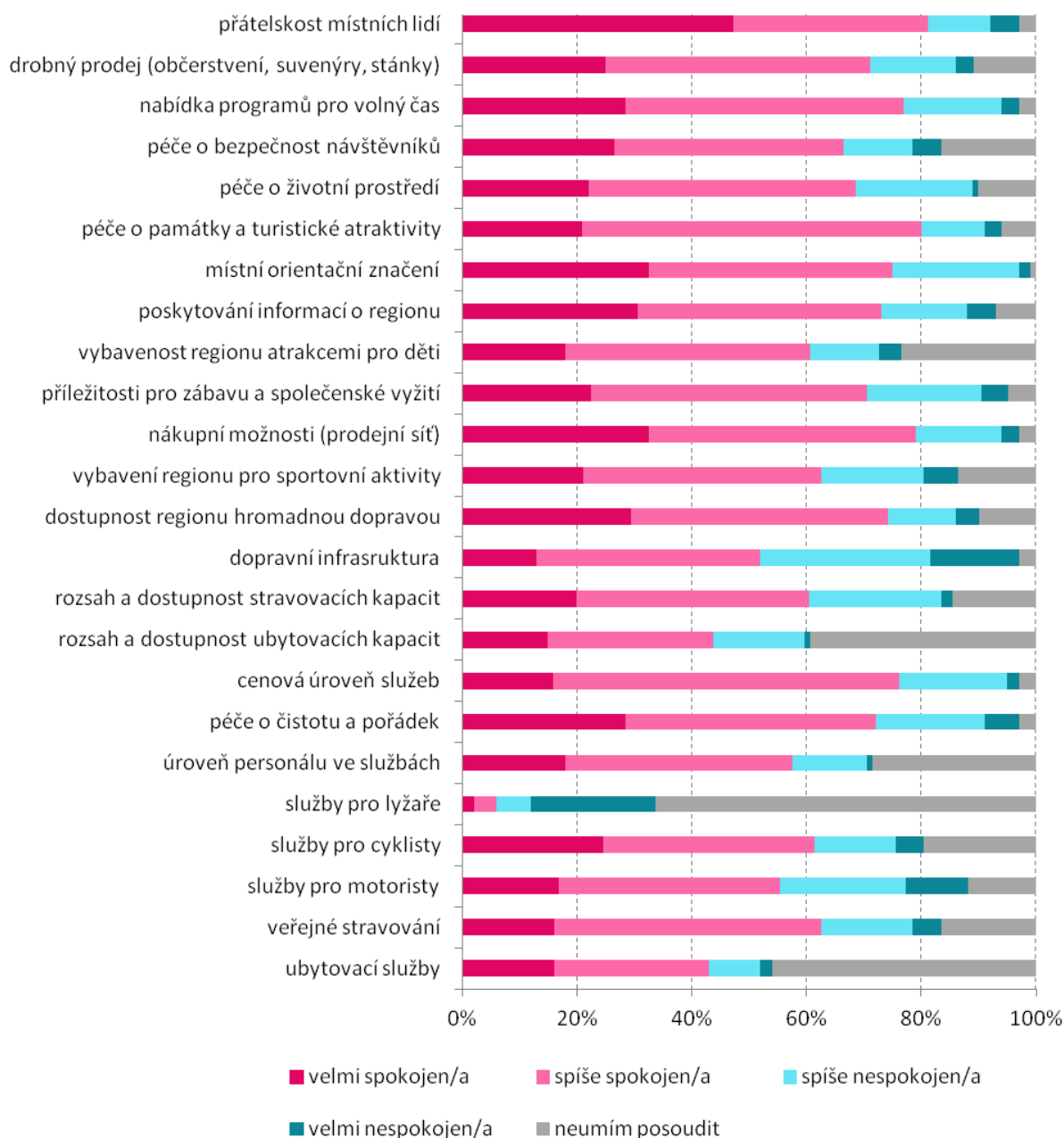
Graf 19: Důvod pro návštěvu Břeclavi



Zdroj: CzechTourism, www.monitoring.czechtourism.cz

Podle průzkumu spokojenosti návštěvníků Břeclavi s různými typy služeb ve městě je patrné, že návštěvníci si zejména stěžují na dopravní infrastrukturu ve městě. Na první pohled slabým místem jsou rozsah a kapacity ubytovacích zařízení a služby v nich poskytované. Zde je sice malý podíl spokojených návštěvníků, ale přes 40 % se k otázce nedokázalo vůbec vyjádřit. Zde se tedy opět projevuje fenomén krátkodobosti návštěv, kdy turisté ve městě nenocují. Kladně je hodnocena zejména přátelskost místních lidí, péče o památky a turistické atraktivity a nákupní možnosti ve městě.

Tab. 33: Spokojenost návštěvníků se službami ve městě Břeclavi



Zdroj: CzechTourism, www.monitoring.czechtourism.cz

Destinační management

Destinační management (destinační řízení) je specifická forma klasického managementu, která se na rozdíl od řízení firmy zabývá „řízením“ destinace, což představuje mnohem komplexnější proces. Destinace zahrnuje nejen přírodní a kulturní atraktivity cestovního ruchu, ale také aktéry, kteří v oblasti cestovního ruchu působí a kteří tedy mají také významný vliv na rozvoj cestovního ruchu v území.²⁹ (Holešinská, Šauer, Vystoupil, 2007).

V případě Břeclavi lze do jisté míry hovořit o destinačním managementu, budeme-li ochotni považovat za něj kooperaci následujících aktérů:

- Turistická informační centra, která se podílí na propagaci oblasti a poskytují různé služby a informační servis návštěvníkům Břeclavska.
- Dobrovolné svazky obcí a regiony - Ve zdejší oblasti se nachází několik svazků obcí a regionů. Každá obec má svou kulturně historickou stránku. Obce, které jsou od sebe vzdálené jen několik kilometrů, mající podobnou kulturní a historickou stránku, tak na základě spolupráce, lepší propagace a ekonomické síly vytvořily jednotlivé regiony a mikroregiony. Město Břeclav je součástí svazku LVM region (Lednice-Valtice-Mikulov), kam patří Lednicko-valtický areál, Mikulov a okolí, Pálava a okolí a Břeclav a okolí. LVM region provozuje své vlastní internetové stránky, kde poskytuje informace o plánovaných vinařských akcích, ubytování, stravování apod.
- Lichtenštejnské stezky a Vinařské stezky

Cykloturistika

Břeclav a jeho okolí je velmi atraktivním regionem pro cykloturistiku. V posledních letech byly investovány významné finanční prostředky pro rozvoj tohoto typu turismu v oblasti Lednicko-valtického areálu a Pálavy.

Lichtenštejnské stezky – jedná se o soubor cykloturistických tras, spojujících památky rodu Lichtenštejnů na jižní Moravě v oblasti Lednicko-valtického areálu a v Dolním Rakousku. Záměrem vybudovat cyklotrasy po památkách rodu Lichtenštejnů vznikl původně na rakouské straně hranice v roce 2001. Rakouská část byla realizována v roce 2003 a na jaře roku 2005 byly vyznačeny první tři trasy i na české straně. V roce 2007 se společným úsilím města Břeclavi a obcí Lednicko-valtického areálu podařilo vyznačit zbývající trasy a začít s vybavováním stezek informačními místy. Současný koncept páteřní Knížecí stezky a čtyř připojených stezek vznikl v dílně Nadace Partnerství, která rovněž navrhla název Lichtenštejnské stezky.

²⁹ Zdroj: Holešinská, A., Šauer, M. & Vystoupil, J. (2007) STUDIE – Návrh destinačního řízení turistické oblasti Pálava a Lednicko-valtický areál. Brno.

Na katastrálním území města Břeclavi se nachází nejen Břeclavská stezka, ale zasahují sem více či méně i stezky Knížecí, Poštorenská a Lednická. Celková délka Lichtenštejnských stezek na moravské straně hranice je 103 km.

Vinařské stezky je další projekt propojující oblast jižní Moravy a to tématem vinařství. Celkem se jedná o 1200 km dlouhou síť vinařských stezek (viz obr. 28), tvořenou deseti okruhy, které propojuje páteřní Moravská vinná stezka spojující Uherské Hradiště se Znojmem. Městem Břeclaví pak prochází Vinařská stezka Podluží dlouhá 115 km.

Obr.29: Síť vinařských stezek



Zdroj: www.stezky.cz

Kromě těchto tematicky zaměřených cyklostezek prochází regionem i cyklostezky „běžné“. Významné jsou zejména tyto dálkové cyklotrasy:

- Beskydsko-karpatská magistrála
- Moravská stezka (Moravsko-slezská dálková cyklotrasa)
- Greenways Praha – Vídeň
- Česko-rakouská příhraniční stezka
- EuroVelo 9 (Jantarová stezka)
- EuroVelo 13 (Stezka železné opony)

Dálkové trasy a trasy EuroVelo v České republice jsou znázorněny v obrázcích 29 a 30.

Obr.30: Mapa dálkových tras v ČR



Zdroj: www.ceskojede.cz

Obr.31: Mapa tras EuroVelo v České republice



Zdroj: www.ceskojede.cz

Shrnutí

- Primární turistická nabídka města samotného není příliš bohatá (zejména v konkurenci s okolím)
- Turisticky velmi atraktivní lokality v blízkém okolí
- Vybudovaná síť cyklostezek v okolí a napojení na významné cyklotrasy
- Fungující infocentrum
- Vysoký podíl návštěvníků, kteří se do města vrací
- Nízký podíl návštěv turistů spojený s přenocováním
- „Tranzitní“ charakter města pro návštěvníky - město samo se prezentuje jako Vstupní brána do Lednicko-valtického areálu
- Nedostatek ubytovacích kapacit v zařízeních pro náročnější klientelu (např. zahraniční turisty)

13. Správa města

Břeclav má podle novely zákona o obcích statut města. Nejvyšším orgánem je zastupitelstvo, které je tvořeno 27 členy volenými v komunálních volbách na čtyřleté funkční období. Ze svého středu pak zastupitelstvo volí devítičlennou radu, starostu a tři místostarosty. V současné době (k 1.4.2014) funkci starosty zastává MUDr. Oldřich Ryšavý, místostarosty jsou Ing. Jaroslav Parolek, Ing. Luboš Krátký a Mgr. Richard Zemánek. Výkonnou funkci tajemníka MěÚ zastává v současné době Mgr. Zdeněk Opálka.

Zastupitelstvem města jsou dále zřízeny dva výbory, radou potom 10 komisí. Podle zákona zastupitelstvo obce zřizuje vždy finanční a kontrolní výbor. Komise rady města jsou:

- Komise rozvoje a cestovního ruchu
- Komise výstavby a územního plánování
- Komise sociální a zdravotní
- Komise sportovní
- Komise kulturní
- Komise seniorů
- Komise majetková
- Komise školská
- Komise životního prostředí
- Komise k projednávání přestupků

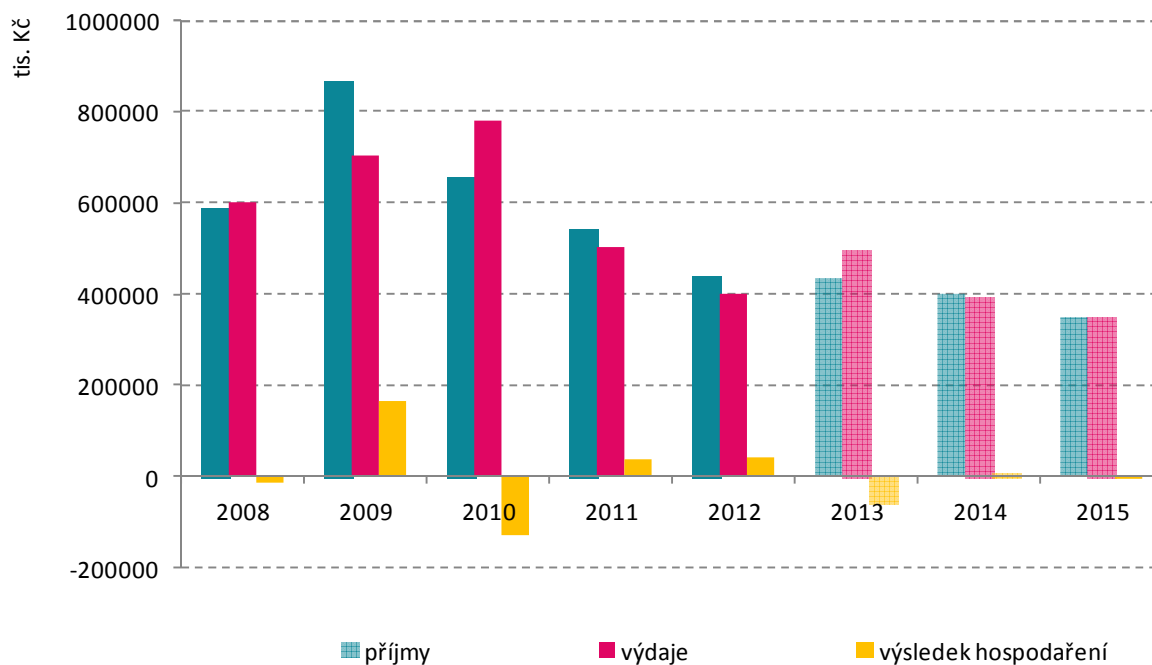
Rozpočet města

Rozpočet města Břeclavi má dlouhodobou tendenci k celkovému poklesu objemu peněz, se kterými město pracuje. Zejména v posledních třech letech je patrné zřejmé snížení objemu peněz a i ve výhledu na další roky se počítá se jeho snižováním. V roce 2012 pracovalo město s rozpočtem na straně příjmů a výdajů na úrovni 450 milionů. Výjimečným v tomto ohledu byl rok 2009, kdy příjmy rozpočtu dosáhly více než 850 milionů Kč. Důvodem byly vysoké příjmy majetkového odboru spojené s prodejem bytů původně ve vlastnictví města.

V posledních dvou letech pracuje město s mírným schodkem rozpočtu. Ten je předpokládán i v dalších letech.

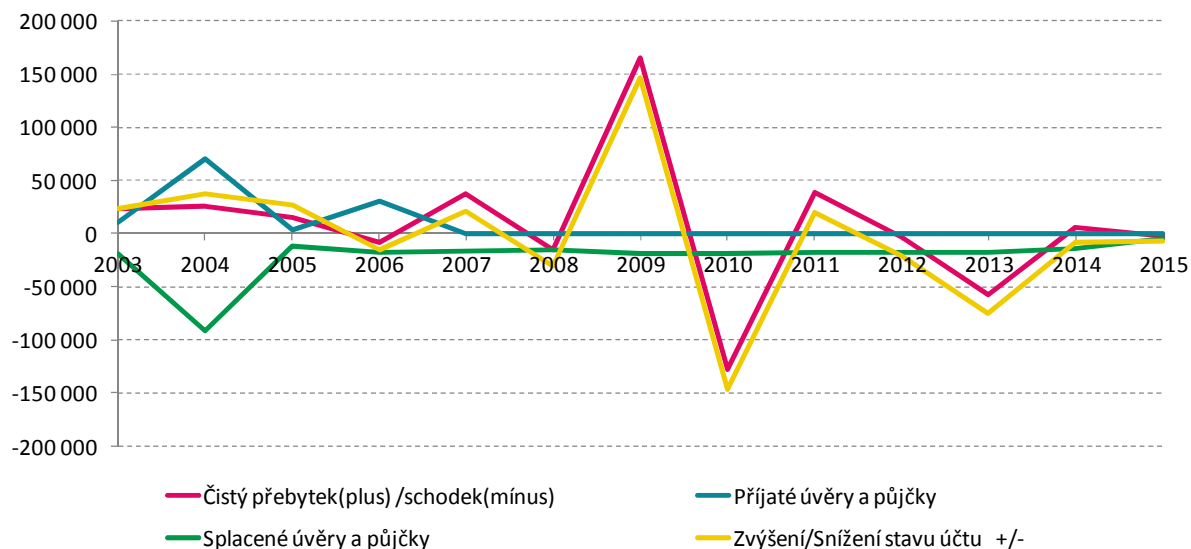
V posledních dvou letech (2011, 2012) hospodařilo město Břeclav s přebytkem rozpočtu, na rozdíl od roku 2010, kdy byl výsledek hospodaření záporný, se schodkem necelých 128 mil. Kč. V roce 2013 by měl vzniknout opět schodek v rozpočtu, v důsledku snahy o čerpání dotací z EU ke konci programového období 2007-2013 a potřeby spolufinancovat realizované projekty. Výhledově se počítá s celkově nižšími příjmy i výdaji v dalších letech.

Graf 20: Příjmy, výdaje a výsledek hospodaření města Břeclavi v letech 2008-2015



Zdroj: Město Břeclav – Závěrečný účet 2012, Závěrečný účet 2011, Závěrečný účet 2010, Závěrečný účet 2009, Závěrečný účet 2009, Rozpočet 2013-2015

Graf 21: Vývoj přebytku/schodku rozpočtu, úvěrů a půjček v rozpočtu města Břeclavi v letech 2003-2012 (s výhledem do roku 2015)

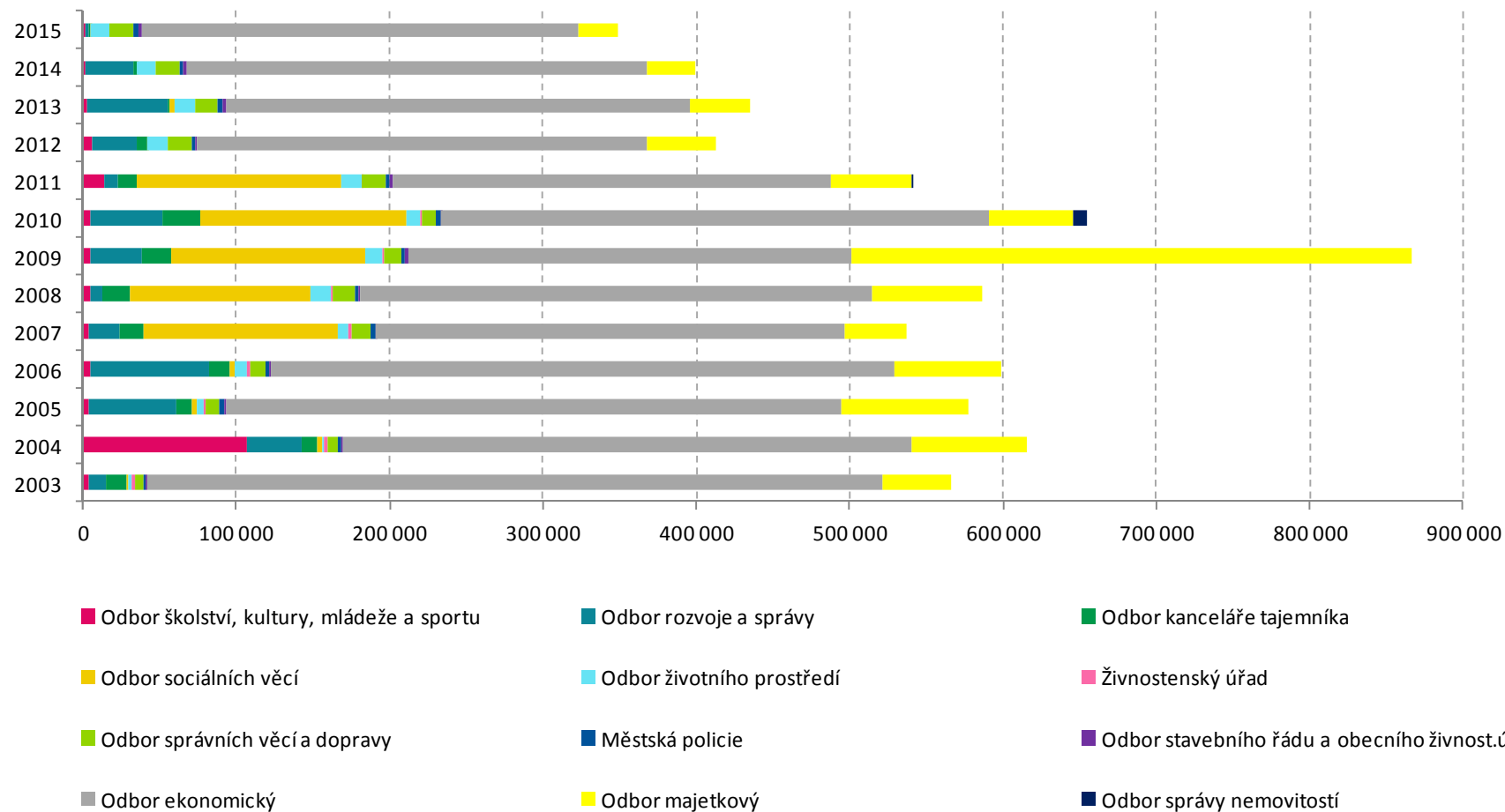


Zdroj: MěÚ Břeclav, www.breclav.org

Organizační struktura územně samosprávného celku pro rozpočtování a účtování v letech 2003 -2011 byla následující:

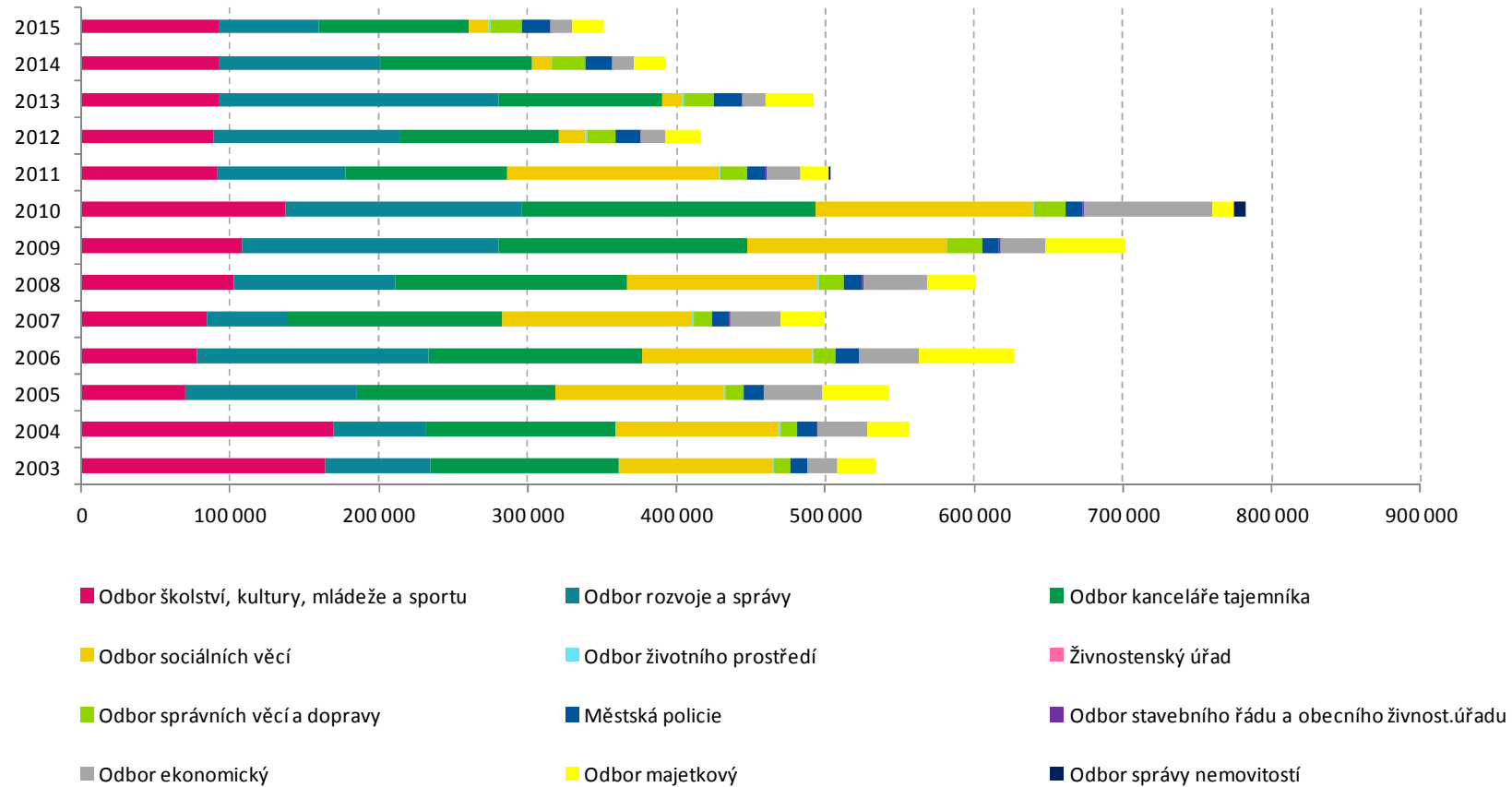
- 10 Odbor školství, kultury, mládeže a sportu
- 20 Odbor dotací a rozvoje
- 30 Odbor vnitřních věcí
- 50 Odbor sociálních věcí
- 60 Odbor životního prostředí
- 70 Živnostenský úřad
- 80 Odbor správních věcí a dopravy
- 90 Městská policie
- 100 Odbor stavebního řádu a územního plánování
- 110 Odbor ekonomický
- 120 Odbor majetkový

Graf 22: Rozpočtové příjmy města v letech 2003-2011 (2012-2015 – odhady)



Zdroj: MěÚ Breclav, www.breclav.org

Graf 23: Rozpočtové výdaje města v letech 2003-2011 (2012-2015 – odhady)

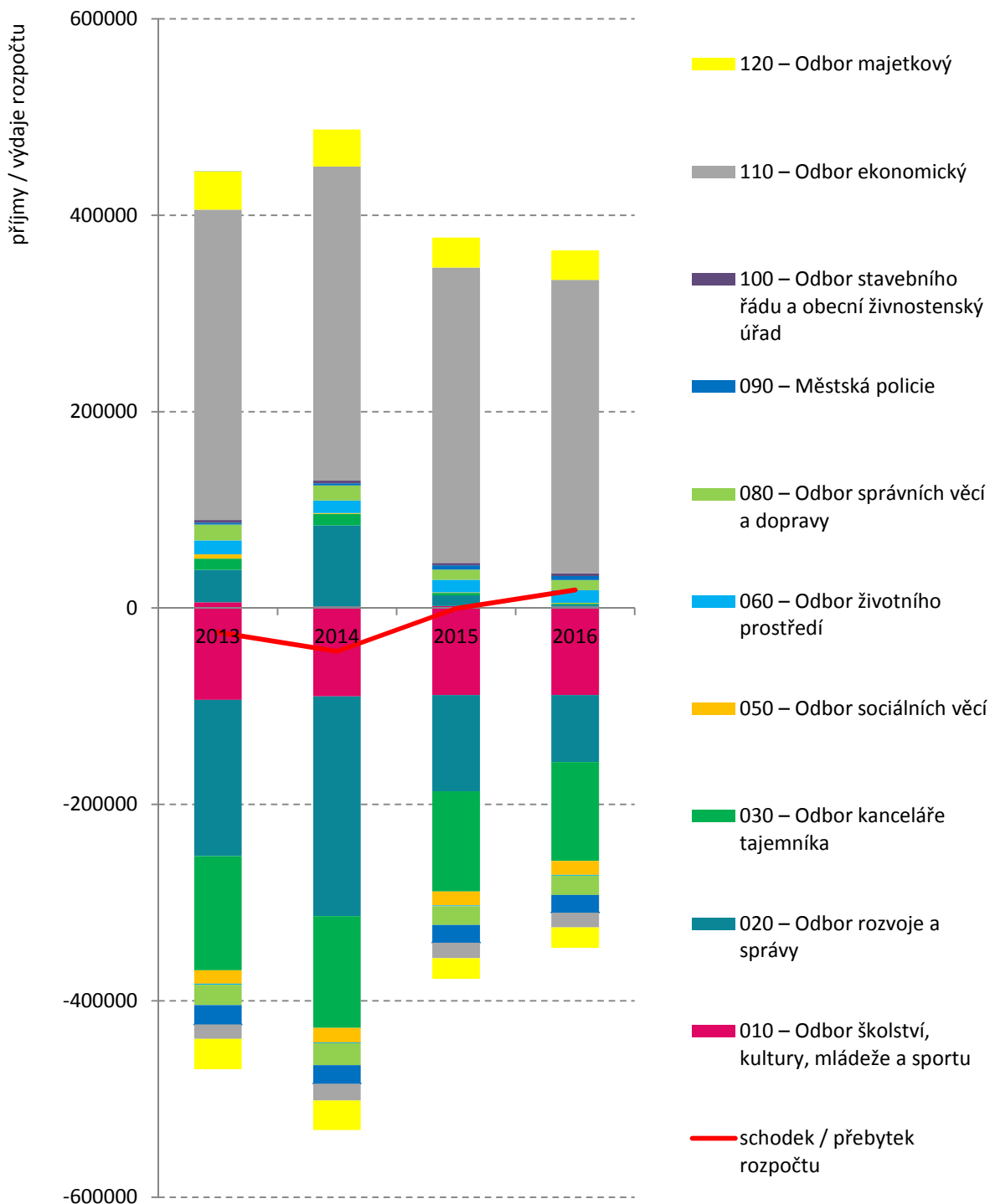


Zdroj: MěÚ Breclav, www.breclav.org

Aktualizace rozpočtového výhledu na roky 2014 – 2016

Organizační struktura územně samosprávného celku pro rozpočtování a účtování v letech 2014-2016 je následující:

- 010 – Odbor školství, kultury, mládeže a sportu
- 020 – Odbor rozvoje a správy
- 030 – Odbor kanceláře tajemníka
- 050 – Odbor sociálních věcí
- 060 – Odbor životního prostředí
- 080 – Odbor správních věcí a dopravy
- 090 – Městská policie
- 100 – Odbor stavebního řádu a obecní živnostenský úřad
- 110 – Odbor ekonomický
- 120 – Odbor majetkový



Investice města

Současné investiční projekty města, financované z rozpočtu města či spolufinancované z jiných zdrojů:

Tab. 34: Investiční projekty města Břeclavi

Název projektu	Popis projektu	Předpokládané náklady (Kč)	Spolufinancování	
			Zdroj	Částka(Kč)
Třídění bioodpadu ve městě Břeclav I. etapa - kompostéry	pořízení plastových kompostérů, jako součást řešení problematiky vzniku biologicky rozložitelného odpadu	1 988 880	OPŽP	1 789 992
Skatepark na Valtické	obnova skateparku v místní části Poštorná a vytvoření podmínek pro rozvoj freestylových sportů; design skateparku je navržen tak, aby umožnil jízdu co nejširší skupině uživatelů skateboardu, in-line bruslí a BMX	1 600 000		
Revitalizace slepého ramene Dyje v lokalitě Včelínek	modelace a obnova bývalého ramene vodního toku řeky Dyje s vytvořením mokřadů s očekávaným vlivem pro územní ochranu biodiverzity přírodních systémů a krajinných hodnot	5 250 331	OPŽP	5 250 331
Výsadba dřevin v lokalitě Rytopenky	obnova historických struktur – alejí	2 948 947	OPŽP	1 819 595
Obnova židovské obřadní síně v Břeclavi	komplexní stavební obnova obřadní síně, která je součástí židovského hřbitova v Břeclavi	13 747 192	ROP NUTS II Jihovýchod	9 589 714
Obnova krajinných struktur lokality Včelínek v Břeclavi	lokalita multifunkčního charakteru propojující ochranu přírody s potřebami obyvatel města	370 675	OPŽP	333 608
Břeclav – cyklostezka v bývalém Cukrovaru	vybudování nové obousměrné cyklistické stezky; komplexní řešení komunikace pro pěší, oddychových ploch a navazující zeleně tak, aby se stala lokalita bývalého Cukrovaru atraktivní pro uživatele	7 688 932	ROP NUTS II Jihovýchod	6 535 592
Cyklostezka ul. Bratislavská – ul. Na Zahradách, úsek III, 2. část	vybudování nové obousměrné cyklostezky mimo hlavní dopravní prostor v blízkosti průmyslové a obytné zóny; cyklostezka je řešena jako stezka pro chodce a cyklisty podél komunikace II/425 (na ulici Bratislavská) v trase stávajícího chodníku, který bude rozšířen.	?	SFDI	?

Zdroj: MěÚ Břeclav, www.breclav.org

Regionální partnerství

Sdružení obcí a měst jižní Moravy

SOM JM je právnickou osobou založenou jako sdružení právnických osob. Jeho účelem je koordinace v podobě doporučení a námětů hospodářského, sociálního a kulturního rozvoje jižní Moravy. Jižní Morava je specifickou oblastí svými přírodními, historickými a sociálními podmínkami a činnost sdružení by měla vést k prosazování názoru a zájmů obcí na jižní Moravě, které odpovídají vývojovým trendům v území. Cílem je trvalá prosperita jižní Moravy jako celku.

Sdružení obcí a měst jižní Moravy je partnerem orgánů státní správy a samosprávy pro regionální rozvoj, zejména: Jihomoravský kraj, Krajská hospodářská komora jižní Moravy, Svaz měst a obcí ČR, Ministerstvo pro místní rozvoj ČR a Centrum pro regionální rozvoj ČR.

SOM JM nabízí obcím:

- možnost podílet se na rozvoji regionu jižní Moravy vstupem do SOM JM
- komplexní služby při řešení individuálních projektů obcí a mikroregionů

- informační a poradenské zázemí v oblasti dotačních titulů a grantů
- ekonomické poradenství (studie proveditelnosti, poradenství o dotacích rozvojové strategie)
- podpora investorů a místních dodavatelů
- marketingové služby
- zapojení do projektů přeshraniční spolupráce s Rakouskem i Slovenskem³⁰

Euroregion Pomoraví

Slovensko-česko-rakouský euroregion Pomoraví byl založen v roce 1998 s cílem rozvíjet vzájemné porozumění a spolupráci mezi sousedícími pohraničními regiony. Euroregion akcentuje potřebu posílení spolupráce zemí střední Evropy a zdůrazňuje potřebu vytvoření stabilních struktur spolupráce ve snaze o rozvoj přátelských a vzájemně výhodných kontaktů mezi Slovenskou republikou, Českou republikou a Rakouskem se zřetelem na zachování společného kulturního dědictví pohraničních oblastí. Vznik Euroregionu je v souladu s Evropskou rámcovou smlouvou o přeshraniční spolupráci mezi územními celky anebo orgány.

Euroregion Pomoraví tvoří na straně Slovenska region Záhorie, na straně Rakouska region Weinviertel a na straně České republiky region Jižní Morava.

Mikroregion Lednicko-valtický areál

Mikroregion LVA je svazek obcí koncentrovaný kolem Lednicko-valtického areálu jako památky UNESCO, která je jednou z nejvýznamnějších památek regionu a která je pro obce v jejím okolí velmi důležitá jako přitažlivá lokalita pro návštěvníky z širokého i dalekého okolí.

Území mikroregionu Lednicko-valtického areálu (LVA) leží v jižní a jihovýchodní části okresu Břeclav a je tvořeno katastry čtyř měst: Břeclav, Podivín, Valtice, Velké Bílovice a šesti obcemi: Bulhary, Ladná, Lednice, Hlohovec, Přitluky, Rakvice. Na severu a na východě tvoří hranici LVA řeka Dyje, na jihu státní hranice mezi ČR a Spolkovou zemí Rakousko. Na západě sousedí LVA s Chráněnou krajinnou oblastí Pálava.

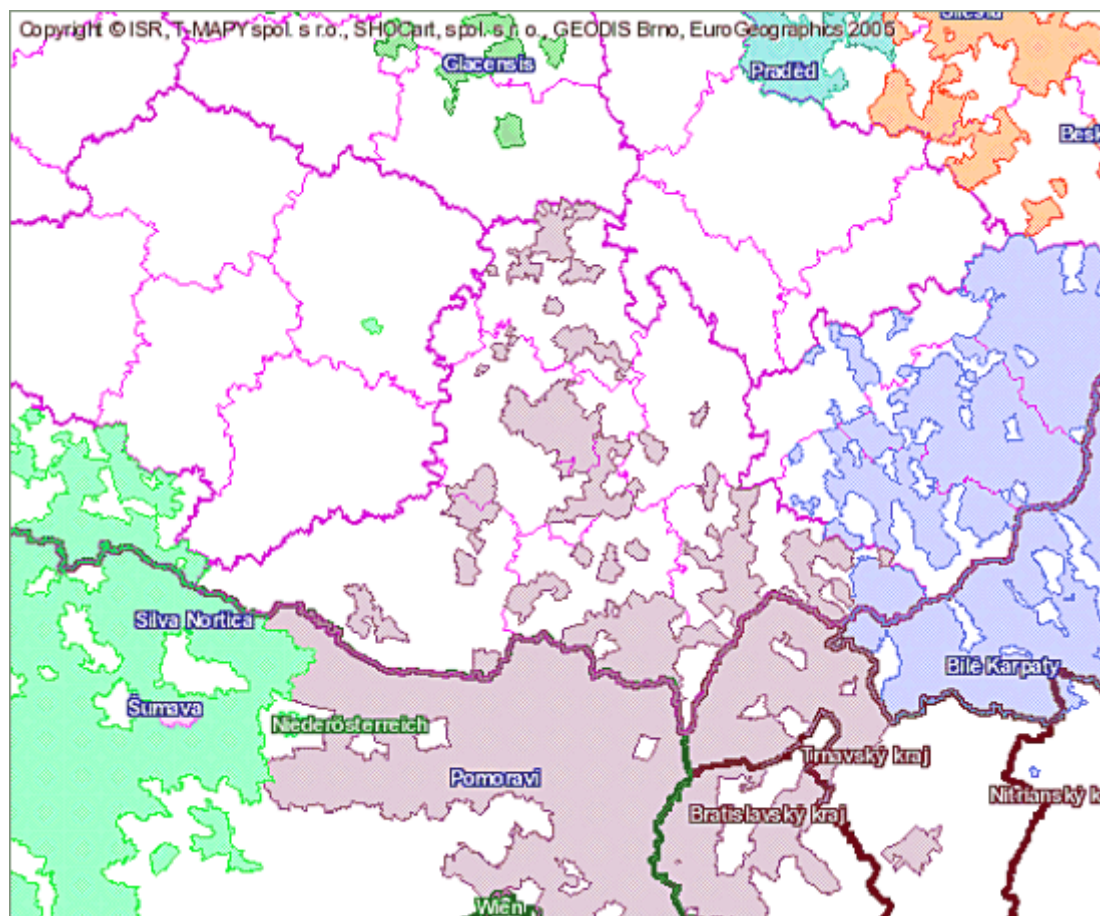
Základní směry strategické orientace LVA :

- Rozvoj aktivit terciálního sektoru s důrazem na průmysl cestovního ruchu, zachování kulturního dědictví a rozvoj vzdělávacích institucí a specializovaného školství
- Podpora rozvoje malého a středního podnikání a restrukturalizovaného zemědělství s navazujícími výrobními i nevýrobními aktivitami a zkvalitnění krajinářské péče a obnovy území
- Podpora rozvoje infrastruktury na území mikroregionu LVA

³⁰ Zdroj: <http://www.somjm.cz/>

- Institucionalizace mikroregionu a zapojení rozhodujících činitelů, tj. soukromých, veřejných i nestátních institucí do rozvojové strategie³¹

Obr.32: Euroregion Pomoraví



Zdroj: Sdružení obcí a měst Jihomoravského kraje, <http://www.somim.cz>

Partnerská města

Andrychów PL

Město Andrychów v sousedním Polsku s 22 000 obyvateli leží téměř celé v nejvyšší kotlině Malých Beskyd. Je bohatým kulturním městem, které je především znám jazzovými festivaly, ale též město plné přírodních, turistických a sportovních atrakcí. Patří mezi větší průmyslová střediska v oblasti malopolského vojvodství. V prosinci roku 2005 byla s Andrychówem slavnostně podepsána Dohoda o partnerství, která rozběhla spolupráci našich měst. V červnu tohoto roku se delegace našich občanů, kteří se věnují kultuře, výtvarnému umění, či malému nebo střednímu podnikání, zúčastní 1. společného projektu s Andrychówem pod názvem "Partnerské setkání 2006".

Dohoda o partnerství mezi městem Andrychów v Polsku a městem Břeclav v České republice byla uzavřena dne 16. 12. 2005.

³¹ Zdroj: Plán péče a rozvoje Lednicko-valtického areálu; Swot analýza; Rozvojová strategie; Brno, říjen 1999

Brezová pod Bradlom (SK)

Brezová pod Bradlom leží v nejzápadnější oblasti Slovenska, v malebném pahorkatém kraji. První zmínka o území Brezové pochází až z roku 1263. V současnosti je Brezová rozvíjejícím se městem s 5500 obyvateli. Impozantní a nejvýznamnější památkou města je Mohyla košariského rodáka gen. M. R. Štefánika. Město Brezová pod Bradlom si nás v roce 2005 vybralo jako partnera pro projekt programu iniciativy společenství Interreg IIIA Slovensko - Česká republika pod názvem "Histórie, súčasnosť a budúcnosť hranice ČR a SR". V první fázi projektu se jednalo o kulturně - sportovní záležitost, které se ve dvoudenním programu účastnili dvě břeclavské školy a dětský folklórní soubor z Poštorné, spolu s břeclavskou lidovou školou. Druhá fáze projektu se týkala navázání na společné kulturní aktivity Čechů a Slováků. Dnešním dnem byla podpisem smlouvy uzavřena spolupráce mezi městy, abychom tak nadále mohli pokračovat ve výměně zkušeností nejen v oblasti samosprávných činností, ale i v mnoha dalších.

Smlouva o spolupráci byla podepsána v Břeclavi dne 5. května 2006.

Lysá nad Labem (CR)

Lysá nad Labem leží v úrodné nížině na řece Labi. Nachází se 30 km severovýchodním směrem od hlavního města Prahy. První historická zmínka o městu je z 11. století v souvislosti s knížetem Jaromírem, kterého na lyském hradě věznil, oslepil a později nechal zavraždit jeho bratr Oldřich. Existence Lysé nad Labem jako města je doložena rokem 1291, kdy královna Guta, manželka Václava II., vydala listinu, jež sjednocovala osady statku v jeden hospodářský celek. Lyská panství měli během historie v držení různí majitelé, mezi nimiž nechyběla přemyslovská knížata, české královny a různé šlechtické rody.

Partnerství s městem Lysá nad Labem bylo uzavřeno v září 2007.

Nový Bor (CR)

Nový Bor je malebné, dvanáctitisícové městečko z první poloviny 18. století, nacházející se v severozápadní části českolipského okresu na rozhraní Českého středohoří a Lužických hor. Díky původní koncepci je Nový Bor nazýván městem zeleně a zahrad. Historie města je neoddelitelně spjata se sklářským průmyslem, jeho skláři a výtvarníky, známým po celém světě. Spolupráce mezi městy Břeclav a Nový Bor je velmi mladá. Vznikla na základě prvního kontaktu v oblasti kultury a sportu. Jednalo se o dvoudenní zářijové oslavy pod názvem "Den sklářů" pořádané Novým Borem v roce 2004, kterého se zúčastnila nejen delegace zástupců města Břeclav, ale také spolky, které prezentovali místní lidové tradice, hudbu a sport. Při zmíněné příležitosti byla podepsána smlouva o partnerství

Smlouva o partnerství byla podepsána v září 2004 v Novém Boru.

Šentjernej (SLO)

Slovinská obec Šentjernej je sedmitisícovým městečkem v rovině ležícím pouhých 163 metrů nad mořem, které je obklopeno kopci s mnoha kostelíky. Je vzdáleno 70 kilometrů od hlavního města - Ljublaně. Nachází se v oblasti bohaté na zemědělství, zvláště vinařství a lov ryb. Místo je atraktivní na turistický ruch nabízející mimo jiné například archeologickou památku římského sídliště. Ve znaku



Shrnutí

- Od roku 2009 příjmy do rozpočtu města klesají a i nadále se očekává spíše mírný pokles

SWOT ANALÝZA

14. SWOT analýza města Břeclav

Oblast Ekonomický rozvoj a cestovní ruch

Silné	Slabé
<ul style="list-style-type: none"> • Vysoký polohový potenciál města • Tradice průmyslové výroby a existence velkých zaměstnavatelů v oblasti průmyslových podniků • Vhodné místní podmínky pro rozvoj specifických forem turismu (vinařská turistika, agroturistika, regionální gastronomie, cykloturistika) • Pestrá síť cyklotras a napojení Břeclavi na cyklotrasy v LVA • Fungující infocentrum pro návštěvníky města • Tradice a lidová kultura Slovácka, živý folklór • Existující zázemí pro rozvoj neoficiální a alternativní kultury • Kapacitně dostačující vybavenost základní turistickou infrastrukturou • Jedna z nejteplejších oblastí v České republice s vysokým počtem slunečných dnů • Pozvolný však doložitelný nárůst zájmu o kvalitativně vyšší standard v hotelovém ubytování 	<ul style="list-style-type: none"> • Nadprůměrná míra registrované nezaměstnanosti oproti JMK a ČR • Vysoký počet uchazečů o jedno volné pracovní místo • Nadprůměrný podíl mladistvých a absolventů na nezaměstnaných • Nevyužité brownfieldy ve městě – 2 přímo v centru města • Chátrající značení a zanedbaná údržba cyklotras • Absence spojení Města Břeclavi cyklotrasou ve směru jih (zejména oblast soutoku a Podluží a její propojení s cyklotrasami v LVA) • Přetrvávající sezónnost v cestovním ruchu • Nedostatečná nabídka turistických atraktivit ve městě • Vysoký podíl jednodenních pobytů turistů bez noclehu • Nedostatečná kapacita ubytování v zařízeních pro náročnější klientelu (4* hotel) v období špičkové sezóny ve dnech pořádání významných událostí • Návštěvníci městem spíše projíždějí – tranzitní charakter • Roztříštěnost organizace v cestovním ruchu a absence funkčního destinačního managementu • V Břeclavi se nevyvinulo přirozené městské centrum • Striktní ochrana hodnot v území je v konfliktu s rozvojovými zájmy města

Příležitosti	Hrozby
<ul style="list-style-type: none"> • Strategická dopravní poloha (železniční koridor, dálnice) • Poloha v blízkosti česko-rakousko-slovenského trojmezí a možnost využívat trojstranné příhraniční spolupráce • Dobrá dostupnost městských center (Brno, Vídeň, Bratislava) • Administrativní centrum (okres, SO ORP) • Břeclav je stále centrem dojíždky za prací • Rostoucí počet ekonomicky aktivních subjektů • V kontextu JMK nadprůměrná podnikatelská aktivita • Lokalizace logistického centra v souvislosti s obchvatem města • Realizace vodní cesty Dunaj-Odra-Labe • Další rozvoj rekreační plavby po vodních cestách a rozvoj navazující infrastruktury vodní turistiky • Primární nabídka turistických atraktivit v okolí - přírodní a kulturní památky • Těsná blízkost turistického areálu nadnárodního významu, potenciál spolupráce s vyhledávanou destinací • Nevyužitý potenciál rozvoje cykloturistiky v Břeclavi (město jako bod na dálkové cyklotrase Bratislava- Brno) • Areál bývalého cukrovaru jako rozvojová plocha v centru města • Tradice města jako podpora a nosné ikony tematicky orientovaného turismu (železnice, nostalgické jízdy, židovské památky a jejich další rozvoj) 	<ul style="list-style-type: none"> • Územní limity znemožňující vytvoření rozvojových ploch pro průmysl i bydlení • Absence územního plánu ve vazbě na neschválené ZÚR JMK • Odchod významných průmyslových podniků z Břeclavi do jiných investičně vstřícnějších destinací a růst registrované míry nezaměstnanosti • Absence systému vzájemné komunikace město-podnikatelé a podnikatelé-město • Rozvojové plochy na kvalitní zemědělské půdě • Část města ležící v povodňové oblasti • Chybějící obchvat města • Ztráta významu Břeclavi jako železničního uzlu při mezinárodní dopravě Ekologicky významné chráněné lokality v bezprostřední blízkosti města bránící jeho rozvoji

Oblast Kvalita života a lidské zdroje

Silné	Slabé
<ul style="list-style-type: none"> • Centrum poskytování zdravotnické péče a sociálních služeb – Nemocnice Břeclav • Dle občanů dostatečná dostupnost i kvalita zdravotnických služeb • Lokalizace rychlé záchranné služby ve městě • Velmi dobrá spolupráce mezi veřejnou správou a poskytovateli sociálních služeb v rámci procesu komunitního plánování – propojení poptávky po sociálních službách s řízením jejich nabídky • Lokalizace většiny klíčových sociálních služeb ve městě • Různorodá skladba poskytovatelů sociálních služeb ve městě • Dostatečná kapacita míst v mateřských a základních školách • Silná nabídka uměleckých škol reflektující folklorní tradice regionu • Dostatečná vybavenost škol sportovním zázemím • Existence institutu přípravné třídy pro děti před vstupem do 1. třídy základní školy • Regionální centrum vzdělávání (střední školy) • Vyhovující technický stav vzdělávací infrastruktury a materiálového vybavení • Dostatečně rozmanitá nabídka středoškolského vzdělávání ve městě bez výraznější absence v některém oboru (s výjimkou střední zdravotnické školy nebo střední pedagogické školy) • Instituce poskytující kurzy celoživotního vzdělávání • Přeshraniční spolupráce místních škol s partnery na rakouské straně • Živá tradice – vysoký počet slováckých kroužků 	<ul style="list-style-type: none"> • Přítomnost skupiny občanů ohrožených sociálním vyloučením bydlících v nevyhovujícím bytovém a domovním fondu • Dlouhodobý trend poklesu počtu obyvatel • Záporné migrační saldo • Podprůměrný podíl vysokoškolsky vzdělaného obyvatelstva • Nárůst počtu osob závislých na sociálních dávkách (staří lidé, matky s dětmi) • Podprůměrný počet zaměstnanců ve zdravotnictví na 1000 obyvatel • V kontextu JMK horší zdravotní stav obyvatel • Chybějící sociální služba – týdenní stacionář • Absence návazného bydlení pro klienty azylových domů • Nedostatečná infrastruktura pro hlídání dětí ve věku 2-3 let (chybí jesle) • Město nemá vlastní zdroj přírodního koupání • Špatný technický stav bazénu a koupaliště, nedokončený zimní stadion • Silná komunita obyvatel s projevy nepřizpůsobivého chování • Vnímání pocitu snížené bezpečnosti ze strany občanů města • Nekonzistence ve financování sportovních a volnočasových aktivit ve městě brání jejich dlouhodobému rozvoji • Nedostatečná propagace kulturního vyžití ve městě (kontrast pestré nabídky kultury a nespokojenosti občanů s tímto aspektem kvality života). • Nedostupnost některých kulturních akcí pro sociálně slabší či ohrožené obyvatele z důvodu finanční náročnosti (např. senioři a ceny divadelních představení)

<ul style="list-style-type: none"> • Existence mnoha subjektů pro organizovanou volnočasovou činnost dětí a mládeže • Existující platforma sdružující břeclavské sportovní kluby • Tradice a lidová kultura Slovácka, živý folklór • Existující zázemí pro rozvoj neoficiální a alternativní kultury 	
<p>Příležitosti</p>	<p>Hrozby</p>
<ul style="list-style-type: none"> • Využití některého z významných prvků historie Břeclavi jako trademark pro prezentaci města (např. první vlak, Pohansko apod.) • Spolupráce firem v okolí se středními školami pro vhodnější zacílení studijních oborů a získání praxe pro studenty • Podpora studentských (či absolventských) mobilit (ve firmách) • Vybudování centra sociálních služeb – posílí terénní služby a služby sociální prevence ve městě a spolkovou činnost v centru města • Areál bývalého cukrovaru jako rozvojová plocha v centru města využitelná pro rozvoj zázemí pro neorganizované volnočasové aktivity • Areál podzámčí jako plocha pro rozvoj volnočasových aktivit a akcí • Město leží v blízkosti jedné z nejvyhledávanějších atraktivit ČR v ČR 	<ul style="list-style-type: none"> • Územní limity znemožňující vytvoření rozvojových ploch pro průmysl i bydlení • Město netvoří organický celek – rozpad do jednotlivých částí • Část města ležící v povodňové oblasti • Nepříznivé demografické trendy – stárnutí obyvatelstva (horší ukazatele než JMK a ČR) • Pokles příjmů do rozpočtu města (od roku 2009) • Závislost řady rozvojových projektů na financování ze zdrojů z EU; hrozba udržitelnosti i realizace projektů dle možností financování, ne dle reálné potřeby • Nárůst sociálního vyloučení části obyvatel vedoucí k prohloubení sociálních problémů a dalšímu nárůstu kriminality (fenomén „dětí ulice“) • Odliv (VŠ) absolventů v důsledku nedostatku pracovních příležitostí

Oblast Infrastruktura a životní prostředí

Silné	Slabé
<ul style="list-style-type: none"> • Vysoká rezidenční atraktivita města vzhledem k výhodné poloze a blízkosti velkých městských center • Vysoký podíl cyklistické dopravy při přepravě osob v rámci města • Dostačující technická infrastruktura co se kvality i dostupnosti týče • Vlastní zdroj kvalitní pitné vody v dostačující kapacitě • Zpracovaný generel cyklo dopravy ve městě • Existující územní energetická koncepce • Zpracovaný generel bezbariérovosti a jeho postupné plnění • Pestrá síť cyklotras v okolí města 	<ul style="list-style-type: none"> • Nadměrná tranzitní doprava městem • Kapacita parkovacích míst ve městě • Znečištění ovzduší (zejména automobilovou dopravou) • Jediný most spojující Břeclav s Poštornou a Charvátskou Novou Vsí (riziko dopravního kolapsu při zneprůjezdnění) • Málo ploch zeleně v intravilánu města využitelné jako volně přístupná prostranství pro aktivní trávení volného času • Občané výrazně nespokojeni s dopravní situací ve městě • Nevyužitý potenciál městské hromadné dopravy při přepravě obyvatel města • Nedokončená protipovodňová opatření • Nedostačující doprovodná infrastruktura pro cyklistickou dopravu ve městě • Nízký podíl cyklostezek, nevyužívajících silniční síť (chybějící „bezpečné“ cyklostezky)
Příležitosti	Hrozby
<ul style="list-style-type: none"> • Strategická dopravní poloha (železniční koridor, dálnice), • Město jako železniční uzel (severo-jihní a východo-západní směr) • Dobrá dostupnost městských center (Brno, Vídeň, Bratislava) • Velmi dobré napojení města v rámci systému IDS JMK • Příprava realizace obchvatu města v následujících cca 5 letech • Unikátní příroda v bezprostředním okolí města (lužní lesy, soutok Moravy a Dyje, atd.) • Velmi kvalitní půda v okolí města 	<ul style="list-style-type: none"> • Vysoký stupeň ohrožení povodněmi • Chybějící obchvat města • Ztráta významu Břeclavi jako železničního uzlu při mezinárodní dopravě • Nárůst výskytu extrémních jevů počasí (na jedné straně sucha, na druhé povodně) • Území ohroženo degradací půdního fondu, okres Břeclav je nejvíce aridním územím ČR • Zhoršování stavu ovzduší v souvislosti s intenzivní dopravou • Ohrožení zdrojů pitné vody v souvislosti s těžbou ropy