



# STRATEGICKÝ PLÁN ROZVOJE MĚSTA CHLUMEC NA OBDOBÍ 2017–2025

Březen 2017

Pro město Chlumec zpracoval odborný tým MEPCO, s. r. o., a VYCERRO  
Mezinárodní poradenské centrum obcí, [mepco@mepco.cz](mailto:mepco@mepco.cz).



## Obsah

---

|  |    |
|--|----|
| Obsah .....  | 2  |
| 1. Úvod .....  | 6  |
| 2. Profil města .....                                      | 7  |
| 2.1 Poloha a historie.....                                 | 7  |
| Poloha.....  | 7  |
| Stručná historie města .....                               | 9  |
| 2.2 Obyvatelstvo a bydlení.....                            | 11 |
| Obyvatelstvo .....   | 11 |
| Pohyb obyvatelstva .....                                   | 14 |
| Věková struktura .....                                     | 15 |
| Bydlení.....   | 18 |
| 2.3 Občanská vybavenost a život v obci.....                | 23 |
| Vzdělávání .....   | 23 |
| Zdravotní a sociální péče.....                             | 24 |
| Další občanská vybavenost .....                            | 25 |
| Kultura .....  | 26 |
| Sport .....  | 28 |
| Život ve městě .....                                       | 28 |
| 2.4 Ekonomika a zaměstnanost .....                         | 30 |
| Trh práce .....  | 30 |
| Nezaměstnanost.....  | 31 |
| Podnikatelská aktivita .....                               | 32 |
| Brownfieldy, staré ekologické zátěže.....                  | 34 |
| Cestovní ruch.....   | 34 |
| 2.5 Doprava a životní prostředí.....                       | 34 |
| Doprava .....  | 34 |
| Životní prostředí.....                                     | 37 |
| 2.6 Technická infrastruktura a odpadové hospodářství ..... | 42 |
| Technická infrastruktura .....                             | 42 |
| Odpadové hospodářství .....                                | 43 |
| 2.7 Veřejná správa.....                                    | 44 |

|  |    |
|--|----|
| Fungování úřadu .....                                      | 44 |
| Dokumenty města .....                                      | 46 |
| Spolupráce a partnerství města .....                       | 47 |
| Komunikace s občany .....                                  | 47 |
| Majetek města a jeho technický stav .....                  | 47 |
| Finanční situace .....                                     | 48 |
| 3. Strategické dokumenty .....                             | 56 |
| 4. Dotazníkové šetření .....                               | 59 |
| 5. Manažerské shrnutí .....                                | 60 |
| 6. SWOT analýza .....                                      | 63 |
| Návrhová část .....  | 64 |
| 7.1 Metodický přístup .....                                | 64 |
| 7.2 Základní struktura strategie .....                     | 65 |
| Pilíř 1: Sociální oblast, vzdělávání a volný čas .....     | 68 |
| Pilíř 2: Životní prostředí, doprava a infrastruktura ..... | 71 |
| Pilíř 3: Podnikání, ekonomika a cestovní ruch .....        | 73 |
| Pilíř 4: Úřad a vnější vztahy .....                        | 75 |
| Implementační část .....                                   | 77 |
| Zdroje dat a literatura .....                              | 84 |
| Přílohy .....  | 85 |

## Seznam zkratk

## Seznam tabulek

|  |           |
|--|-----------|
| Tabulka 1 Základní charakteristika města .....   | 8         |
| Tabulka 2 Výměra města Chlumce a jeho místních částí .....   | 8         |
| Tabulka 3 Vývoj počtu obyvatel, město Chlumec a jeho části, 1869–2011 .....  | 13        |
| Tabulka 4 Věková struktura obyvatelstva, město Chlumec, okres Ústí nad Labem a Česká republika, 2011–2015 .....                      | 16        |
| Tabulka 5 Průměrný věk a index stáří, město Chlumec, okres Ústí nad Labem a Česká republika, 2011–2015 .....                         | 17        |
| Tabulka 6 Vzdělanostní struktura obyvatelstva (v %), město Chlumec, okres Ústí nad Labem, Ústecký kraj a Česká republika, 2011 ..... | 18        |
| Tabulka 7 Struktura bytového a domovního fondu, Chlumec, 2011 .....  | 19        |
| Tabulka 8 Intenzita bytové výstavby, Chlumec, 2011–2015 .....  | 20        |
| Tabulka 9 Vlastnická struktura domovního a bytového fondu, Chlumec, 2011 .....   | 20        |
| Tabulka 10 Hospodařící domácnosti, Chlumec, 2011 .....   | 21        |
| Tabulka 10 Počet domů ve městě Chlumec podle sčítání lidu, domů a bytů 1869–2011 .....   | 22        |
| Tabulka 11 Nemovité kulturní památky, Chlumec .....  | 27        |
| Tabulka 12 Realizované akce, Chlumec, 2016 .....   | 29        |
| Tabulka 13 Vyjíždka do zaměstnání a škol dle SLDB 2011 .....   | 30        |
| Tabulka 14 Dojíždka do zaměstnání a škol dle SLDB 2011 .....   | 31        |
| <b>Tabulka 15 Ekonomická aktivita obyvatel v roce 2011 .....</b>   | <b>31</b> |
| Tabulka 16 Ukazatele nezaměstnanosti, Chlumec, 2011–2015 .....   | 32        |
| Tabulka 17 Podnikatelské subjekty podle převažující činnosti, Chlumec, 2015 .....  | 32        |
| Tabulka 18 Podnikatelské subjekty podle právní formy, Chlumec, 2015 .....  | 33        |
| <b>Tabulka 19 Druhy pozemků a jejich výměra, město Chlumec, 2015 .....</b>   | <b>37</b> |
| Tabulka 20 Provozní saldo a výše provozního salda, Chlumec, 2011–2015 .....  | 49        |
| Tabulka 21 Finanční ukazatele (v tis. Kč), město Chlumec, 2011–2015 .....  | 53        |
| <b>Tabulka 22 Realizované akce, 2011–2015 .....</b>  | <b>53</b> |
| Tabulka 23 Rozpočet - výhled (v tis. Kč), město Chlumec, 2017–2019 .....   | 54        |
| Tabulka 24 Finanční ukazatele - výhled, město Chlumec, 2017–2019 .....   | 55        |
| Tabulka 25 Získané dotace, Chlumec, 2011–2015 .....  | 55        |
| Tabulka 26 Strategické dokumenty na národní, krajské úrovni, regionální úrovni a úrovni města Chlumec .....                          | 56        |
| Tabulka 27 Základní struktura: vize, pilíře a cíle .....   | 65        |
| Tabulka 28 Roční harmonogram realizace strategického plánu .....   | 77        |
| Tabulka 29 Struktura akčního plánu .....   | 77        |
| Tabulka 30 Vyhodnocení indikátorů .....  | 78        |

## Seznam obrázků

|  |           |
|--|-----------|
| Obrázek 1 Poloha města .....   | 7         |
| Obrázek 2 Znak a vlajka města .....  | 9         |
| Obrázek 3 Dlouhodobý vývoj počtu obyvatel města Chlumec podle sčítání lidu, domů a bytů 1869–2011.....                                   | 12        |
| Obrázek 4 Vývoj počtu obyvatel, město Chlumec, 1991–2015 .....   | 12        |
| Obrázek 5 Migrační, přirozený a celkový přírůstek obyvatelstva, město Chlumec, 2002–2015 .....   | 14        |
| Obrázek 6 Pohyb obyvatelstva, město Chlumec, 2002–2015.....  | 15        |
| Obrázek 7 Věková struktura obyvatelstva, město Chlumec, 2011–2015 .....  | 16        |
| Obrázek 8 Vzdělanostní struktura obyvatelstva (v %), město Chlumec, 2011 .....   | 17        |
| Obrázek 9 Počet žáků, základní vzdělávání, Chlumec, 2013–2017 .....  | 23        |
| <b>Obrázek 9 Kapacita, obsazenost a počet nepřijatých dětí, MŠ Pohádka, Chlumec, 2012–2017 .....</b>                                     | <b>24</b> |
| <b>Obrázek 11 Občanská vybavenost, Chlumec.....</b>  | <b>26</b> |
| Obrázek 12 Dopravní napojení města.....  | 35        |
| Obrázek 13 Záplavové území města.....  | 39        |
| Obrázek 14 Průměrná roční koncentrace prachových částic PM <sub>10</sub> , 2014.....   | 40        |
| Obrázek 15 Pětiletý průměr ročních průměrných koncentrací benzo(a)pyrenu, ČR, 2011–2015Zdroj: Český hydrometeorologický ústav 2016 ..... | 41        |
| Obrázek 17 Rozmístění sběrných míst pro tříděný odpad .....  | 43        |
| Obrázek 18 Organizační struktura Městského úřadu Chlumce .....   | 46        |
| Obrázek 18 Meziroční vývoj rozpočtu, město Chlumec, 2011–2015.....   | 48        |
| Obrázek 19 Příjmy, město Chlumec, 2011–2015 .....  | 50        |
| Obrázek 20 Struktura příjmů (v %), město Chlumec, 2011–2015.....   | 50        |
| Obrázek 21 Výdaje, město Chlumec, 2011–2015 .....  | 51        |
| Obrázek 22 Struktura výdajů (v %), město Chlumec, 2011–2015.....   | 52        |
| Obrázek 24 Základní struktura strategického plánu .....  | 64        |

## Seznam příloh

|   |           |
|---|-----------|
| <b>Příloha 1 Struktura respondentů, dotazníkové šetření, město Chlumec, 2017.....</b>               | <b>85</b> |
| Příloha 2 Vybavenost a stav připojení obcí na vodovod, MAS Labské skály, 2014 .....                 | 85        |
| Příloha 3 Vybavenost a stav připojení obcí na kanalizaci a na plynovod, MAS Labské skály, 2014..... | 85        |
| Příloha 4 Dopravní obslužnost hromadnou dopravou ve všední dny, MAS Labské skály, 2014.....         | 86        |

## 1. Úvod

Strategický plán rozvoje města Chlumec (dále je „strategický plán“) je základním střednědobým strategickým rozvojovým dokumentem, který definuje základní rozvojové priority města ve všech aspektech udržitelného rozvoje, tj. ve složce ekonomické, sociální environmentální.

Hlavními uživateli strategického plánu budou: politické vedení města a zaměstnanci úřadu, kteří budou koordinovat aktivit při jeho naplňování. Současně je strategický plán určen občanům města a subjektům působícím ve městě, jelikož definuje možnosti, jak se do procesu jeho vyhodnocování a naplňování zapojit.

Strategický plán je složen ze tří klíčových částí, které musí být vzájemně provázány, a žádnou z těchto částí nelze vynechat:

1. Analytická část;
2. Návrhová část;
3. Implementační část.

V analytické části bylo využito veřejně dostupných dat především Českého statistického úřadu a databází dalších orgánů státní správy, podkladů města Chlumec a dalších koncepčních dokumentů zpracovaných na regionální úrovni. Pro hodnocení pozice města Chlumec bylo využito srovnání s daty za území celého správního obvodu obce s rozšířenou pravomocí Ústí nad Labem (even. okresu Ústí nad Labem) a České republiky. Statistická data byla analyzována zejména za posledních pět let, v oblastech, kde zpracovatel uznal za vhodné, pak za delší časové období. Data pocházejí ze Sčítání lidu, domů a bytů byla stažena za všechny realizovaná sčítání od roku 1869 (tj. do roku 2011 včetně).

Součástí vypracování Strategického plánu města Chlumec bylo i zjišťování názorů občanů. V období xxx až xxx proběhlo dotazníkové šetření, do kterého bylo zapojeno téměř xx obyvatel. Počet respondentů činil xx, tj. ca xx % obyvatel města. Výsledky průzkumu veřejnosti byly zahrnuty do analytické části.

Návrhová část vznikla formou expertní metody. Metodicky byla vedena ze strany zpracovatele a stejně tak i věcně byla naplněna ze strany zpracovatele.

Poslední implementační část definuje, jakým způsobem bude strategický plán naplňován a vyhodnocován. Tato část obsahuje postup tvorby každoročně schvalovaných akčních plánů i metodiky měřítek úspěšnosti.

## 2. Profil města

### 2.1 Poloha a historie

#### Poloha

Město Chlumeck se nachází na severozápadě Čech v Ústeckém kraji v okrese Ústí nad Labem (obrázek 1). Město leží v blízkosti významných regionálních center, měst Ústí nad Labem a Teplice, nedaleko státní hranice se Spolkovou republikou Německo (hraniční přechod Petrovice je vzdálen cca 16 km, Cínovec 20 km, Fojtovice - pro pěší 12 km). Geografická poloha města na jižním úpatí Krušných hor je turisticky atraktivní a představuje významný potenciál pro rozvoje města.

Obrázek 1 Poloha města



Zdroj dat: www.mapy.cz 2016

Město je od roku 2015 členem Místní akční skupiny (MAS) Labské skály, z.s., která byla založena v roce 2005 a která čítá celkem 75 členů, z toho 26 obcí a 4 města. Vzhledem k tomu, že v MAS jsou obce, které mají obdobný charakter a historii, bylo město Chlumeck v relevantních oblastech porovnáno s těmito obcemi.

Město spadá do správního obvodu obce s rozšířenou působností Ústí nad Labem (tabulka 1). Město Chlumeck má vlastní matriční úřad. Pověřený obecní úřad a pracoviště finančního úřadu. Status města získal Chlumeck dne 21. 8. 2012, symboly (znak a vlajku) má od 17. 4. 2012 (obrázek 2). Město je složeno z šesti částí obce: Chlumeck, Stradov, Žandov, Český Újezd, Střížovice, Hrbovice a šesti katastrálních území. Český Újezd, Střížovice a Hrbovice jsou od ostatních místních částí územně

odloučeny, a to administrativním územím měst Ústí nad Labem a Chabařovice. Celková výměra administrativního území města činí 1 287 hektarů, z toho více než třetinu zaujímá místní část Chlumeč (tabulka 2). Hustota zalidnění je téměř 346 obyvatel na kilometr čtvereční, což představuje druhou nejvyšší hustotu zalidnění v porovnání s obcemi MAS Labské skály.

**Tabulka 1 Základní charakteristika města**

|  |   |
|--|---|
| <b>Typ obce</b>                              | město   |
| <b>Obec s rozšířenou působností</b>          | Ústí nad Labem  |
| <b>Pověřený obecní úřad</b>                  | Ústí nad Labem  |
| <b>Pracoviště finančního úřadu</b>           | Ústí nad Labem  |
| <b>Katastrální pracoviště</b>                | Ústí nad Labem  |
| <b>Matriční úřad</b>                         | Chlumeč   |
| <b>Katastrální plocha (ha)</b>               | 1 287   |
| <b>Hustota zalidnění na 1 km<sup>2</sup></b> | 346   |
| <b>Počet katastrů</b>                        | 6   |
| <b>Počet částí obce</b>                      | 6   |
| <b>Název částí obce</b>                      | Chlumeč, Stradov, Žandov, Český Újezd, Střížovice, Hrbovice |
| <b>Počet obyvatel k 1. 1. 2016</b>           | 4 423   |
| <b>Nadmořská výška (m nad mořem)</b>         | 235   |
| <b>První písemná zpráva (rok)</b>            | 993   |

Zdroj: ČSÚ 2016

**Tabulka 2 Výměra města Chlumce a jeho místních částí**

| Okres, obec, část obce |             | Výměra v ha  |
|------------------------|-------------|--------------|
| <b>Chlumeč celkem</b>  |             | <b>1 287</b> |
| 1.                     | Český Újezd | 112          |
| 2.                     | Hrbovice    | 73           |
| 3.                     | Chlumeč     | 411          |
| 4.                     | Stradov     | 227          |
| 5.                     | Střížovice  | 99           |
| 6.                     | Žandov      | 366          |

Zdroj: ČSÚ 2016



Obrázek 2 Znak a vlajka města



Zdroj: [www.mesto-chlumec.cz](http://www.mesto-chlumec.cz) 2016

### Stručná historie města

Název Chlumce je pravděpodobně odvozen od slova chlum, tzn. kopec se zalesněným hřebenem. Zmíněným kopcem je zřejmě jedna z přírodních dominant Chlumce - vrch zvaný Horka. Níže je uvedena stručná historie města Chlumce a jeho místních částí.

- **Chlumec**

Významné postavení měl Chlumec již ve středověku, jelikož se zde křižovaly dvě z pradávných hlavních zemských cest (Solní stezka z vnitrozemí směrem do Saska a Lužická stezka propojující Lužice přes celé Podkrušnohoří s Bavorskem). Z tohoto důvodu bylo již v 10. století vybudováno přemyslovské hradiště s celnicí na Horce. Průchodnost pohraničních hor a lesních hvozdů nad Chlumcem již od středověku sem přiváděla nejen obchodníky, ale také cizí armády při jejich vpádu do Čech. V roce 1126 byl knížetem Soběslavem I. u Chlumce odražen vpád německého krále Lothara I., nedaleko Chlumce u Hrbovice v roce 1426 zvítězili Husité v Bitvě na Běhání nad německými rytíři, kteří sem přispěchali na pomoc obléhanému královskému katolickému městu Ústí nad Labem. Jistě nejvýznamnější a nejznámější bitvou spojovaných s Chlumcem byla porážka napoleonských vojsk armádními sbory Rakouska, Ruska a Pruska v roce 1813, která znamenala obrat ve vývoji celé války a krátce na to v Bitvě národů u Lipska také konec plánů Napoleona na ovládnutí Evropy. Válečné události obvykle přinesly zničení obcí a nejinak tomu bylo u Chlumce a okolních obcí v roce 1813.

Do poloviny 20. století se vzhled a charakter Chlumce prakticky neměnil. Po roce 1945 po odsunu většiny zde žijícího německého obyvatelstva zde dochází k prudkému poklesu celkového počtu obyvatel a zůstala řada starých prázdných usedlostí. Změnu pro Chlumec představovala výstavba nedaleké tlakové plynárny, která v roce 1959 v obci Chlumec postavila 22 bytových jednotek pro své pracovníky (11 dvojdomků) spolu s objektem společné prádelny a garážemi.. Povrchová těžba hnědého uhlí znamenala likvidaci řady okolních obcí (Tuchomyšl, Vyklice, Otovice, Lochočice, Zalužany, Hrbovice) a pro jejich obyvatele byly vystavěny nové náhradní byty v Chlumci. V 70.–80. letech 20. století intenzivní výstavbě panelových obytných objektů musela ustoupit původní vesnická stavení a zemědělské statky v Chlumci, přeložka státní cesty I/13 jižně od zastavěné části Chlumce dokončila likvidaci zámku. Západní část původní zástavby Chlumce byla bourána již v roce 1970 v rámci I. etapy Komplexní bytové výstavby( dále jen KBV), která zahrnovala 306 nových bytových

jednotek s příslušnou technickou a základní občanskou vybaveností (objekty mateřské školy a jeslí, obchodu a služeb s poštou). Následovala plošná demolice starých objektů východní původní zástavby v rámci II. etapa KBV v roce 1975, kdy bylo vystavěno 329 bytů, a dále nová základní devítiletá škola, středisko komunálních služeb, zdravotnické středisko a další mateřská škola a jesle a z technické vybavenosti přečerpávací stanice pitné vody, čistička odpadních vod atd. V letech 1979-1991 v západní části pokračovala III. etapa KBV (dalších 431 bytů, mateřská škola a jesle), přístavba KaSS (kino a restaurace), přístavba 6 tříd ZŠ, velkokapacitní vodojem nad obcí. Byla zahájena rekonstrukce náměstí, historického hřbitova a výstavba obecního střediska služeb. Pro zaměstnance Státního statku bylo realizováno 14 rodinných domků. Značný rozvoj obce pokračoval v letech 1998-2000 vlastní výstavbou dalších 152 obecních bytů (IV. etapa), a dále domu s pečovatelskou službou, dobudováním dalších komunikací a ploch veřejné zeleně, dětských hřišť a sportovního areálu. Těžiště další bytové výstavby, tentokrát formou rodinných domů se přeneslo do Stradova (11RD a 40 RD). Plány výstavby dalších bytových domů na jihu Chlumce s předpokládanou realizací po roku 2010 již zůstaly nenaplněny díky předlužení Chlumce a exekucím obecního majetku. Chlumecký ztratil ze svého vlastnictví nejen zdravotní středisko, ale dokonce i budovu obecního úřadu. Limitujícím faktorem dalšího rozvoje se vedle územní a technické investiční nepřipravenosti staly technické podmínky a to nedostatečná kapacita čistírny odpadních vod. (Chlumecký 2016)

- **O vzniku ostatních místních částí v období středověku existují písemné prameny**

Stradov byl založen již ve 12. století a v písemných pramenech je existence doložena od roku 1348. O Žandově první písemná zmínka pochází z roku 1384. Písemný doklad o Českém Újezdu je ještě starší a datuje se k roku 1186. O Střížovicích první písemná zmínka pochází až z roku 1429, ale odhaduje se, že byly založeny již někdy v 11. století. (Chlumecký 2016)

## 2.2 Obyvatelstvo a bydlení

---

### Obyvatelstvo

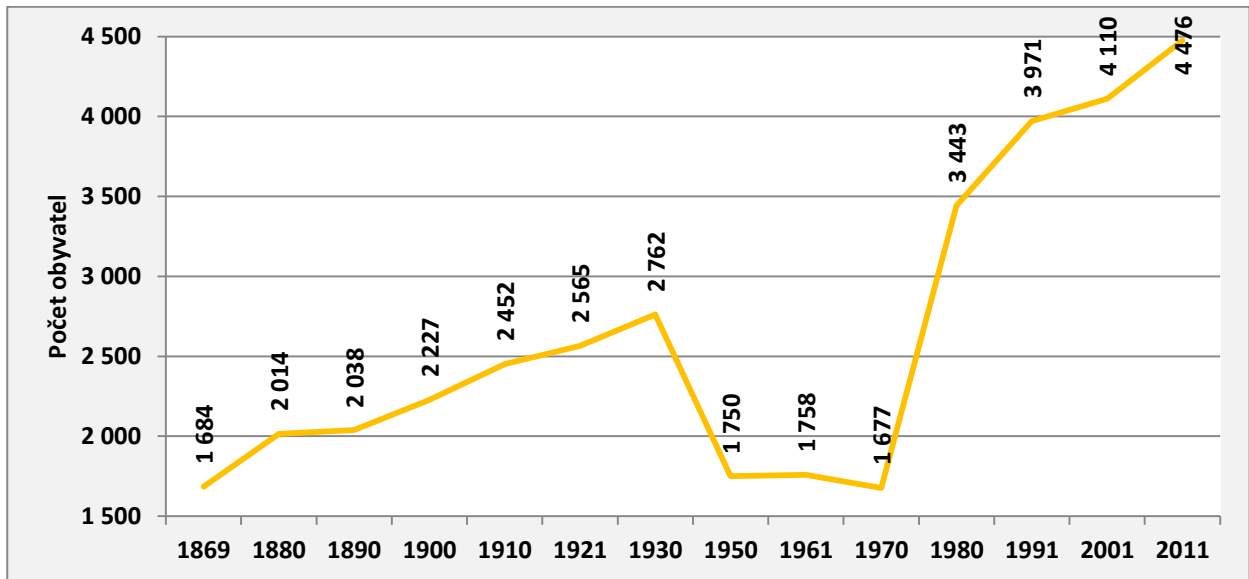
Dlouhodobý vývoj počtu obyvatel je možné sledovat od roku 1869 (tj. roku prvního moderního sčítání lidu). V Chlumci docházelo od roku 1869 k růstu počtu obyvatel, který souvisel s rozvojem průmyslové revoluce a nástupem urbanizačních procesů od poloviny 19. století až do roku 1930 (obrázek 3). V tomto období lze pozorovat víceméně proporcionálně vyrovnaný vývoj v jednotlivých místních částech města. Populační růst byl přerušen v letech 1930-1950 prudkým poklesem, a to jako důsledek druhé světové války a s ní spojeného poválečného odsunu německého obyvatelstva a nedostatečného dosídlení českým etnikem (obrázek 3). Pokles počtu obyvatel v roce 1950 činil 1750 osob, což představuje ztrátu více než 35 % oproti roku 1930 (2762). Významný pokles počtu obyvatel nastal v období 1930–1950 zejména v místních částech Stradov a Chlumec. Až do roku 1970 byl evidován další již mírnější pokles počtu obyvatel vlivem stěhování a růstu koncentrace obyvatelstva celého regionu do města Ústí nad Labem. V následujících letech byl evidován růst počtu obyvatel – nejvyšší intenzita byla patrná v 70.–80. letech 20. století, kdy došlo k navýšení o téměř 1700 obyvatel města v porovnání s rokem 1961, což odpovídá intenzitě bytové výstavbě (viz podkapitola 2.1). Tyto skutečnosti souvisí s rozvoje těžby hnědého uhlí v území - do Chlumce byli přestěhováni obyvatelé ze zaniklých obcí, které musely ustoupit těžbě uhlí, a dále vlivem řízené suburbanizace v období centrálního plánování, kdy se Chlumec stal obytným satelitem Ústí nad Labem. Zvýšení počtu obyvatel nastalo zejména v místních částech Chlumec, Stradov a v Žandov. Ostatní místní části vykázaly pokles počtu obyvatel<sup>1</sup>. V letech 1991–1997 je však patrný sestupný trend populačního vývoje města, který byl zastaven v roce 1998 s nástupem přirozené suburbanizace (obrázek 4). Od roku 1998 tak docházelo k pozvolnému růstu počtu obyvatel města, který vyvrcholil v roce 2012 – počet obyvatel dosáhl 4535. V následujících letech počet obyvatel mírně klesal. V roce 2015 činil počet trvale bydlících v Chlumci 4423.

Aktuálně je limitem růstu zejména technická vybavenost města (tj. odkanalizování a možnost čištění odpadních vod) a územní nepřipravenost bytové výstavby.

---

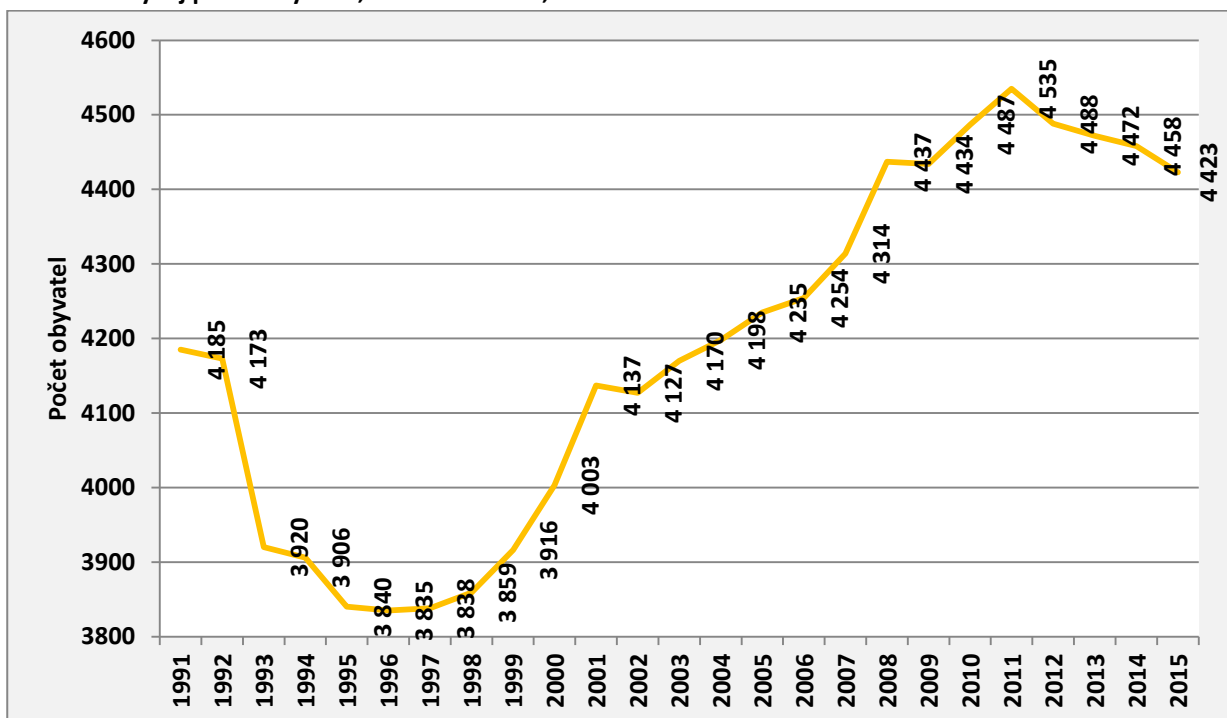
<sup>1</sup> Pouze místní část Chlumec přesáhla počet obyvatel z roku 1930, ostatní místní části vykázaly nižší počet obyvatel v roce 2011 v porovnání s rokem 1930.

Obrázek 3 Dlouhodobý vývoj počtu obyvatel města Chlumeck podle sčítání lidu, domů a bytů 1869–2011



Zdroj dat: VDB ČSÚ 2016

Obrázek 4 Vývoj počtu obyvatel, město Chlumeck, 1991–2015



Zdroj dat: VDB ČSÚ 2016

**Tabulka 3 Vývoj počtu obyvatel, město Chlumeck a jeho části, 1869–2011**

| Obec, část obce        | Rok<br>připo-<br>jení | 1869         | 1880         | 1890         | 1900         | 1910         | 1921         | 1930         | 1950         | 1961         | 1970         | 1980         | 1991         | 2001         | 2011         | Iz         |
|------------------------|-----------------------|--------------|--------------|--------------|--------------|--------------|--------------|--------------|--------------|--------------|--------------|--------------|--------------|--------------|--------------|------------|
| <b>Chlumeck celkem</b> |                       | <b>1 684</b> | <b>2 014</b> | <b>2 038</b> | <b>2 227</b> | <b>2 452</b> | <b>2 565</b> | <b>2 762</b> | <b>1 750</b> | <b>1 758</b> | <b>1 677</b> | <b>3 443</b> | <b>3 971</b> | <b>4 110</b> | <b>4 476</b> | <b>266</b> |
| <b>1. Český Újezd</b>  | 1990                  | 194          | 213          | 205          | 235          | 243          | 266          | 312          | 219          | 148          | 107          | 96           | 47           | 67           | 73           | 38         |
| <b>2. Hrbovice</b>     | 1990                  | 186          | 280          | 282          | 292          | 410          | 572          | 617          | 418          | 390          | 373          | 356          | .            | .            | 97           | 52         |
| <b>3. Chlumeck</b>     |                       | 791          | 1 005        | 999          | 1 081        | 1 141        | 1 091        | 1 122        | 683          | 796          | 795          | 2 651        | 3 594        | 3 665        | 3 711        | 469        |
| <b>4. Stradov</b>      | 1979                  | 179          | 189          | 201          | 215          | 254          | 252          | 310          | 164          | 176          | 147          | 117          | 98           | 115          | 293          | 164        |
| <b>5. Střížovice</b>   | 1990                  | 98           | 109          | 85           | 108          | 124          | 109          | 94           | 60           | 58           | 46           | 27           | 18           | 29           | 33           | 34         |
| <b>6. Žandov</b>       | 1980                  | 236          | 218          | 266          | 296          | 280          | 275          | 307          | 206          | 190          | 209          | 196          | 214          | 234          | 269          | 114        |

Pozn. Iz = Index změny. Index změny spočten jako počet obyvatel v roce 2011 dělený počtem obyvatel v roce 1869 násobený 100.

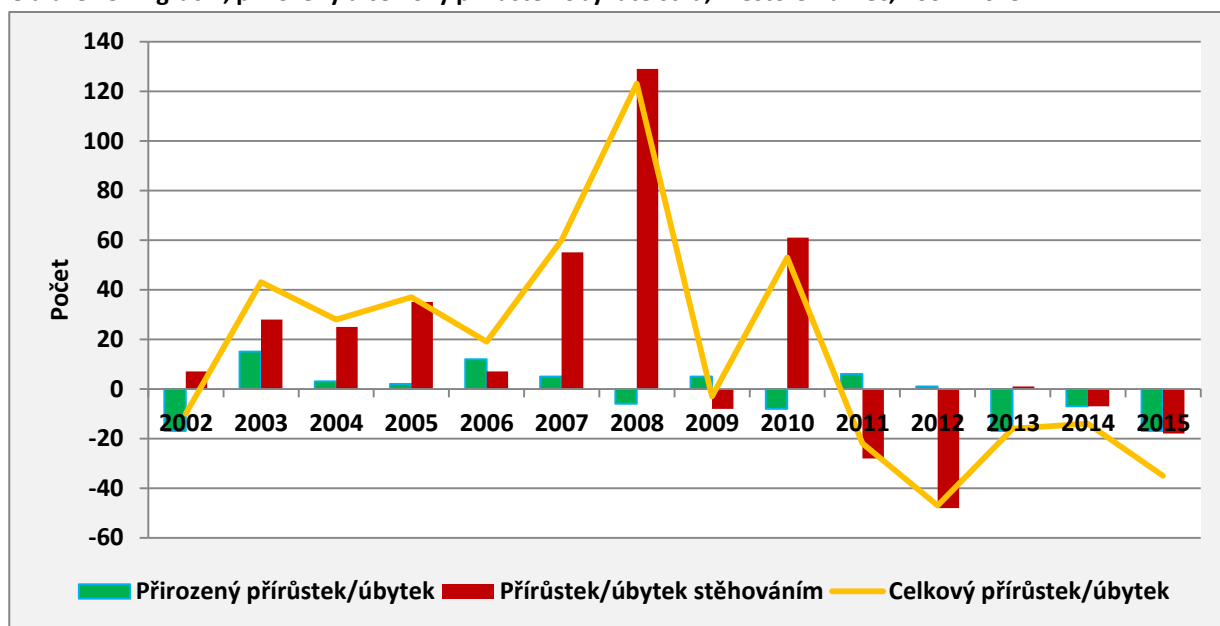
Zdroj dat: VDB ČSÚ 2016

## Pohyb obyvatelstva

Vývoj počtu obyvatel města je výslednicí dvou složek – přirozeného pohybu obyvatelstva, který představuje rozdíl mezi počtem narozených a zemřelých, a mechanického, což je rozdíl mezi počtem přistěhovalých a vystěhovalých.

Vývoj počtu obyvatel města Chlumec, ostatně tak je tomu i u regionů a celé České republiky, byl v posledních 14 letech ovlivňován zejména migrací obyvatelstva (obrázek 5). Vliv přirozeného přírůstku, resp. úbytku je zanedbatelný. Od roku 2011 je patrný trvalý úbytek obyvatelstva migrací, ke kterému se od roku 2013 přidal i přirozený úbytek obyvatelstva. Ve výsledku to znamená celkový úbytek obyvatelstva, který je evidován již od roku 2011.

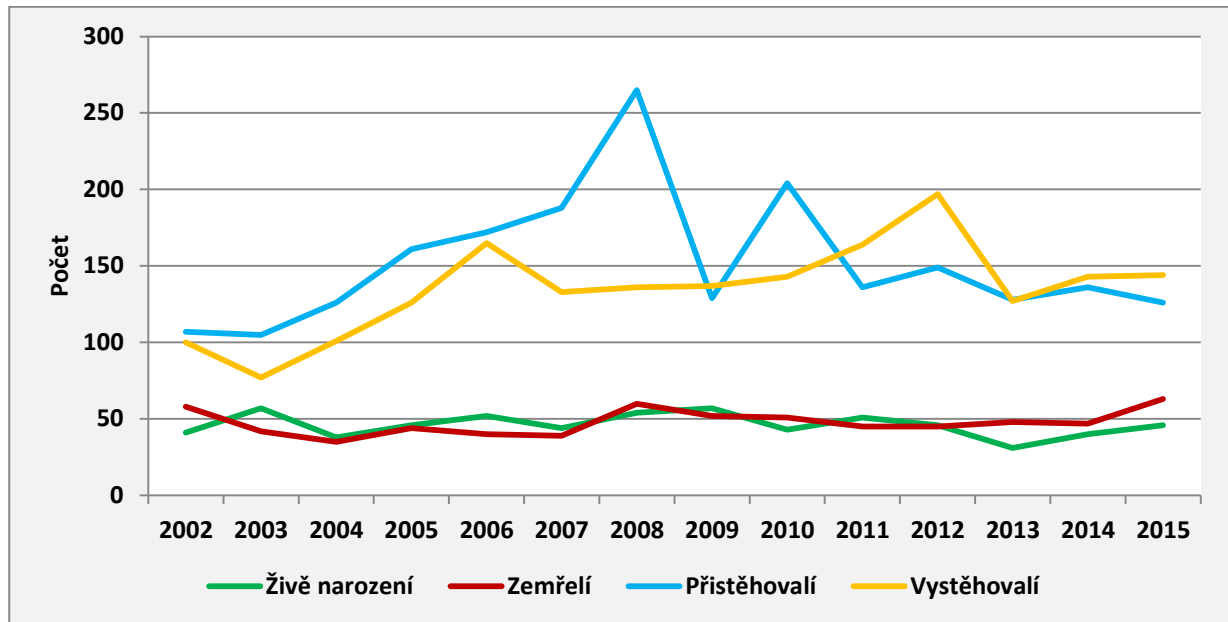
Obrázek 5 Migrační, přirozený a celkový přírůstek obyvatelstva, město Chlumec, 2002–2015



Zdroj dat: VDB ČSÚ 2016

Výše uvedené dokládá i detailnější pohled na pohyb obyvatelstva, tj. počet zemřelých, narozených, přistěhovalých a vystěhovalých (obrázek 6). Počet přistěhovalých a je vyšší než počet živě narozených a zemřelých. Současně počet vystěhovalých je vyšší než počet přistěhovalých (od roku 2013), stejně tak počet zemřelých převyšuje počet narozených (od roku 2013). Výsledkem je úbytek počtu obyvatel, který je pozorován již od roku 2012. Při standardizaci měr porodnosti a úmrtnosti na 1000 obyvatel středního stavu a při porovnání podobnými charakteristikami za SO ORP Ústí nad Labem je možné konstatovat, že zde nejsou z hlediska porodnosti nebo úmrtnosti statisticky významné rozdíly mezi populacemi. Je možné předpokládat, že i pro další rozvoj Chlumce bude mít dále rozhodující význam saldo migrace.

Obrázek 6 Pohyb obyvatelstva, město Chlumeck, 2002–2015



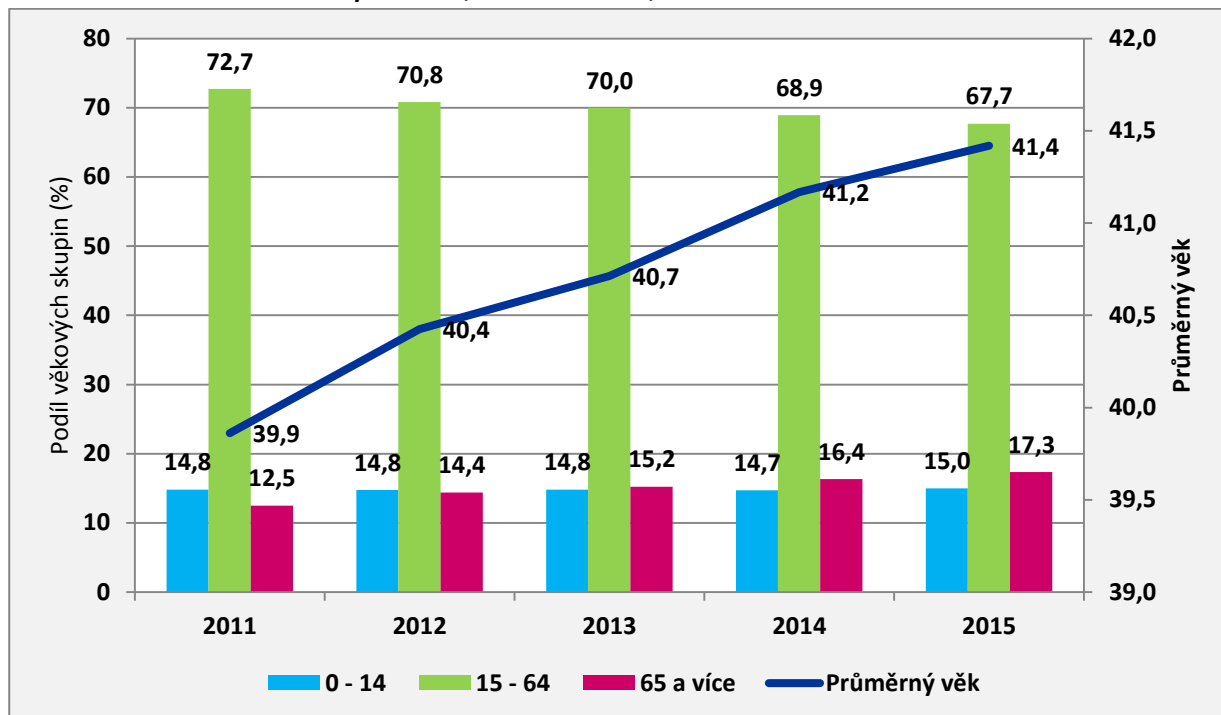
Zdroj dat: VDB ČSÚ 2016

### Věková struktura

V posledních pěti letech dochází k plynulému zvyšování podílu seniorské složky (65 a více let) v populaci města (obrázek 7). Seniorská složka převýšila dětskou složku (0–14 let) v roce 2013. Dětská složka si udržela víceméně stejný podíl, naopak podíl obyvatel v produktivním věku se ve sledovaném období snižoval. Nárůst zastoupení seniorů v populaci města lze doložit na průměrném věku, který se ve sledovaných letech neustále zvyšoval. V roce 2015 dosáhl hodnoty 41,4 let, tj. nárůst o 1,5 roku oproti roku 2011. Stejně tak i index stáří, který vyjadřuje poměr mezi seniorskou a dětskou složkou, nabýval čím dál vyšších hodnot. V roce 2015 činil 115,7, tzn. nárůst o ca 31 oproti roku 2011.

Demografické stárnutí evidované u populace města je tak v souladu s trendy pozorovanými na úrovni vyšší územních celků, tj. okresu i Česka (tabulka 4 a 5). Přesto při porovnání se správním obvodem i Českem je patrné, že věková struktura populace města je o trochu příznivější.

Obrázek 7 Věková struktura obyvatelstva, město Chlumeck, 2011–2015



Zdroj dat: Veřejná databáze ČSÚ 2016

Tabulka 4 Věková struktura obyvatelstva, město Chlumeck, okres Ústí nad Labem a Česká republika, 2011–2015

| UKAZATEL   | Obec /<br>okres / stát | 2011 | 2012 | 2013 | 2014 | 2015 |
|--|------------------------|------|------|------|------|------|
| Podíl věkové skupiny 0–14 let na obyvatelstvu (v %)      | Chlumeck               | 14,8 | 14,8 | 14,8 | 14,7 | 15,0 |
|  | Okres Ústí nad Labem   | 15,8 | 15,9 | 16,0 | 16,2 | 16,3 |
|  | ČR                     | 14,7 | 14,8 | 15,0 | 15,2 | 15,4 |
| Podíl věkové skupiny 15–64 let na obyvatelstvu (v %)     | Chlumeck               | 72,7 | 70,8 | 70,0 | 68,9 | 67,7 |
|  | Okres Ústí nad Labem   | 69,1 | 68,0 | 67,2 | 66,3 | 65,6 |
|  | ČR                     | 69,1 | 68,4 | 67,6 | 67,0 | 66,3 |
| Podíl věkové skupiny 65 a více let na obyvatelstvu (v %) | Chlumeck               | 12,5 | 14,4 | 15,2 | 16,4 | 17,3 |
|  | Okres Ústí nad Labem   | 15,0 | 16,0 | 16,8 | 17,5 | 18,1 |
|  | ČR                     | 16,2 | 16,8 | 17,4 | 17,8 | 18,3 |

Pozn. Podíl věkové skupiny na obyvatelstvu je spočten jako počet obyvatel dané věkové skupiny dělený celkovým počtem obyvatel a násobený stem.

Zdroj: Veřejná databáze ČSÚ 2016



**Tabulka 5 Průměrný věk a index stáří, město Chlumeck, okres Ústí nad Labem a Česká republika, 2011–2015**

| UKAZATEL          | OBEC / OKRES / STÁT  | 2011  | 2012  | 2013  | 2014  | 2015  |
|-------------------|----------------------|-------|-------|-------|-------|-------|
| Průměrný věk      | Chlumeck             | 39,9  | 40,4  | 40,7  | 41,2  | 41,4  |
|                   | Okres Ústí nad Labem | 40,3  | 40,6  | 40,8  | 41,1  | 41,2  |
|                   | ČR                   | 41,1  | 41,3  | 41,5  | 41,7  | 41,9  |
| Index stáří (v %) | Chlumeck             | 84,4  | 97,7  | 102,9 | 111,1 | 115,7 |
|                   | Okres Ústí nad Labem | 95,1  | 100,6 | 104,4 | 107,7 | 111,0 |
|                   | ČR                   | 110,4 | 113,3 | 115,7 | 117,4 | 119,0 |

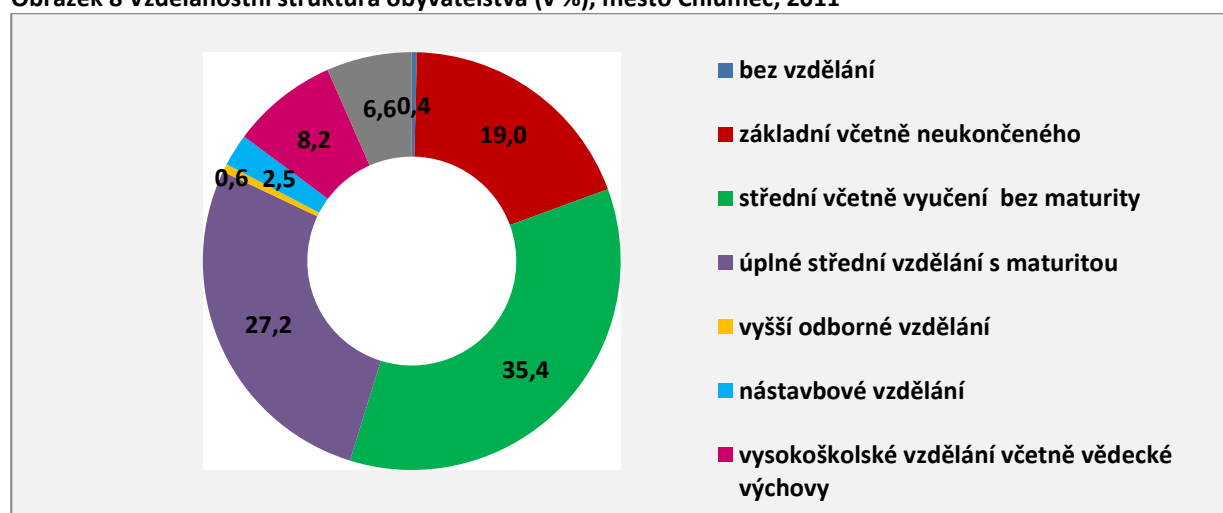
Pozn. Index stáří vyjadřuje podíl seniorské složky (počet obyvatel ve věku 65 a více let) k dětské složce (počet obyvatel ve věku 0–15 let) násobený stem. Hodnoty vyšší než 100 znamenají převahu obyvatel v seniorském věku.

Zdroj dat: Veřejná databáze ČSÚ 2016

## Vzdělanost

V populaci obyvatelstva Chlumce mají nejvyšší zastoupení osoby se středním vzděláním včetně vyučení bez maturity (obrázek 8). Druhý nejvyšší podíl zaujímají osoby s úplným středním vzděláním s maturitou a následně osoby se základním vzděláním včetně neukončeného. V porovnání se strukturou vzdělanosti obyvatel okresu, kraje i Česka je úroveň dosaženého vzdělání obyvatelstva města Chlumeck srovnatelná (tabulka 6). V porovnání s MAS Labské skály má vyšší podíl vysokoškolsky vzdělaných osob a nižší podíl osob se základním vzděláním včetně neukončeného.

**Obrázek 8 Vzdělanostní struktura obyvatelstva (v %), město Chlumeck, 2011**



Pozn. Stav se vztahuje k 26. 3. 2011. Nejvyšší ukončené vzdělání vyplňovaly pouze osoby ve věku 15 a více let podle nejvyšší ukončené školy. Jako samostatný stupeň vzdělání se rozlišuje nástavbové studium (zahrnující kromě nástavbového a

pomaturitního studia rovněž absolventy dvou nebo více středních škol ukončených závěrečnou zkouškou nebo maturitou) a vyšší odborné vzdělání (absolventi vyšších odborných aj. škol ukončených absolutoriem). Vysokoškolské vzdělání se zjišťovalo v členění na bakalářské, magisterské a doktorské.

Zdroj dat: SLDB 2011

**Tabulka 6 Vzdělanostní struktura obyvatelstva (v %), město Chlumec, okres Ústí nad Labem, Ústecký kraj a Česká republika, 2011**

| Nejvyšší ukončené vzdělání                 | Relativní (v %) |                  |                      |              |                 |
|--|-----------------|------------------|----------------------|--------------|-----------------|
|  | Chlumec         | MAS Labské skály | okres Ústí nad Labem | Ústecký kraj | Česká republika |
| bez vzdělání                               | 0,4             | 0,6              | 0,7                  | 0,8          | 0,5             |
| základní vč. neukončeného                  | 19,0            | 22,51            | 19,4                 | 21,7         | 17,6            |
| střední vč. vyučení bez maturity           | 35,4            | 39,71            | 31,7                 | 34,9         | 33,0            |
| úplné střední vzdělání s maturitou         | 27,2            | 23,44            | 27,0                 | 24,7         | 27,1            |
| vyšší odborné vzdělání                     | 0,6             | 2,49             | 1,0                  | 0,9          | 1,3             |
| nástavbové vzdělání                        | 2,5             |                  | 2,8                  | 2,5          | 2,8             |
| vysokoškolské vzdělání vč. vědecké výchovy | 8,2             | 5,64             | 10,0                 | 7,6          | 12,5            |
| nezjištěno                                 | 6,6             |                  | 7,5                  | 6,8          | 5,3             |

Pozn. Stav se vztahuje k 26. 3. 2011. Nejvyšší ukončené vzdělání vyplňovaly pouze osoby ve věku 15 a více let podle nejvyšší ukončené školy. Jako samostatný stupeň vzdělání se rozlišuje nástavbové studium (zahrnující kromě nástavbového a pomaturitního studia rovněž absolventy dvou nebo více středních škol ukončených závěrečnou zkouškou nebo maturitou) a vyšší odborné vzdělání (absolventi vyšších odborných aj. škol ukončených absolutoriem). Vysokoškolské vzdělání se zjišťovalo v členění na bakalářské, magisterské a doktorské.

Zdroj dat: SLDB 2011

## Bydlení

Dle údajů ze Sčítání lidu, domů a bytů 2011 (dále jen SLDB 2011) bylo ve městě 533 domů, z toho cca 77 % představovaly domy rodinné, a 1890 bytů, z nichž přibližně 71 % se nacházelo v bytových domech a čtvrtina v rodinných domech (tabulka 7). Struktura domovního i bytového fondu tak víceméně odpovídá struktuře bytového fondu ústeckého okresu i kraje. Nejintenzivnější bytová výstavba domů proběhla mezi lety 1971-1990, kdy bylo vystavěno 194 domů a vzniklo 656 bytů. Naproti tomu v posledních letech dochází ke snižování intenzity bytové výstavby ve městě – v posledních pěti letech bylo dokončeno celkem 28 domů (tabulka 8).

Uvedená tabulka dokládá úzkou spojitost mezi ztrátou populační velikosti Chlumce s rozhodující úlohou migrace a v podstatě stagnací vývoje bytového fondu. Nízká úroveň bytové výstavby celého regionu v Podkrušnohoří po roce 1991, nejnižší v celé České republice, je odrazem stavu a struktury

bytového fondu postaveného před rokem 1991. Celý region byl v bytové výstavbě dříve značně preferován (rozsáhlá výstavba nových a moderních bytů v letech 1970–1990). Po roku 1991 došlo zde ke zvýšenému využití dříve neobývaného nebo nedostatečně využitého bytového fondu po roku 1991 a zájem o bydlení v panelových domech jako tradičním způsobu života v průmyslovém a vysoce urbanizovaném území přetrvává. Pro realizaci jiných forem bydlení a způsobu života (rodinné domy) zde zájem postupně narůstá, a to až se zlepšováním finančních možností obyvatelstva.

Tabulka 7 Struktura bytového a domovního fondu, Chlumecký kraj, 2011

|             |                 | Chlumecký kraj<br>(okres Ústí nad Labem)         | okres Ústí nad Labem | Ústecký kraj | Chlumecký kraj<br>(okres Ústí nad Labem) | okres Ústí nad Labem | Ústecký kraj |      |
|-------------|-----------------|--|----------------------|--------------|--|----------------------|--------------|------|
| Počet bytů  | Byty celkem     | 1 890  | 54 063               | 377 133      | -  | -                    | -            |      |
|             | druh domu       | bytový dům                                       | 1 343                | 39 770       | 239 041                                  | <b>71,1</b>          | 73,6         | 63,4 |
|             |                 | rodinný dům                                      | 465                  | 13 082       | 132 700                                  | <b>24,6</b>          | 24,2         | 35,2 |
|             |                 | ostatní budovy                                   | 82                   | 1 211        | 5 392                                    | <b>4,3</b>           | 2,2          | 1,4  |
|             |                 | z toho ubytovací zařízení pro dlouhodobé bydlení | 66                   | 489          | 1 278                                    | -                    | -            | -    |
|             | období výstavby | 1919 a dříve                                     | 75                   | 4 650        | 44 655                                   | <b>4,0</b>           | 8,6          | 11,8 |
|             |                 | 1920-1945  | .                    | 7 582        | 43 985                                   | -                    | 14,0         | 11,7 |
|             |                 | 1946-1960  | .                    | 2 694        | 26 393                                   | -                    | 5,0          | 7,0  |
|             |                 | 1961-1970  | .                    | .            | 47 678                                   | -                    | -            | 12,6 |
|             |                 | 1971-1980  | 656                  | 11 401       | 73 928                                   | <b>34,7</b>          | 21,1         | 19,6 |
| 1981-1990   |                 | .  | .                    | 61 164       | -  | -                    | 16,2         |      |
| 1991-2000   |                 | .  | .                    | 20 681       | -  | -                    | 5,5          |      |
| 2001 - 2011 |                 | 192  | 2 622                | 18 442       | <b>10,2</b>                              | 4,8                  | 4,9          |      |
| nezjištěno  | .               | 1 611  | 10 096               | -            | 3,0                                      | 2,7                  |              |      |
| Počet domů  | celkem          | 533  | 14 089               | 135 999      | -  | -                    | -            |      |
|             | druh domu       | bytové domy                                      | 107                  | 3 260        | 21 723                                   | <b>20,1</b>          | 23,1         | 16,0 |
|             |                 | rodinné domy                                     | 412                  | 10 172       | 110 573                                  | <b>77,3</b>          | 72,2         | 81,3 |
|             |                 | ostatní budovy (bez rodinných a bytových domů)   | 14                   | 657          | 3 703                                    | <b>2,6</b>           | 4,7          | 2,7  |
|             | období výstavby | 1919 a dříve                                     | 60                   | 2 374        | 25 478                                   | <b>11,3</b>          | 16,9         | 18,7 |
|             |                 | 1920-1945  | 50                   | 3 231        | 25 326                                   | <b>9,4</b>           | 22,9         | 18,6 |
|             |                 | 1946-1960  | 20                   | 562          | 6 408                                    | <b>3,8</b>           | 4,0          | 4,7  |
|             |                 | 1961-1970  | 17                   | 833          | 7 371                                    | <b>3,2</b>           | 5,9          | 5,4  |
|             |                 | 1971-1980  | 93                   | 1 501        | 13 416                                   | <b>17,4</b>          | 10,7         | 9,9  |
|             |                 | 1981-1990  | 101                  | 1 258        | 11 694                                   | <b>18,9</b>          | 8,9          | 8,6  |
| 1991-2000   |                 | 70   | 1 053                | 10 693       | <b>13,1</b>                              | 7,5                  | 7,9          |      |
| 2001 - 2011 |                 | 81   | 1 449                | 11 123       | <b>15,2</b>                              | 10,3                 | 8,2          |      |
| nezjištěno  | .               | 674  | 4 171                | -            | 4,8                                      | 3,1                  |              |      |

Pozn. „.“ tečka na místě čísla značí, že údaj není k dispozici nebo je nespolehlivý

Zdroj dat: VDB ČSÚ 2016

**Tabulka 8 Intenzita bytové výstavby, Chlumecko, 2011–2015**

|  | 2011  | 2012  | 2013  | 2014  | 2015  |
|--|-------|-------|-------|-------|-------|
| <b>Počet dokončených bytů</b>                  | 10    | 1     | 6     | 6     | 5     |
| <b>Počet obyvatel</b>                          | 4 535 | 4 488 | 4 472 | 4 458 | 4 423 |
| <b>Počet dokončených bytů na 1000 obyvatel</b> | 2,2   | 0,2   | 1,3   | 1,3   | 1,1   |

Zdroj dat: ČSÚ 2016

Vlastnickou strukturu bytového a domovního fondu v Chlumci ukazuje tabulka 9. Domy jsou ve více než 70 % vlastněny fyzickou osobou. Naproti tomu u bytů převažuje spoluvlastnictví vlastníků bytů, dále pak ve vlastnictví fyzické osoby a bytová družstva.

**Tabulka 9 Vlastnická struktura domovního a bytového fondu, Chlumecko, 2011**

|            |                         |  | Počet |
|------------|-------------------------|--|-------|
| Počet bytů | celkem                  |  | 1 890 |
|            | druh vlastnictví        | fyzická osoba                              | 484   |
|            |                         | bytové družstvo                            | 291   |
|            |                         | spoluvlastnictví vlastníků bytů (jednotek) | 735   |
|            |                         | obec                                       | 252   |
|            |                         | stát                                       | 22    |
|            |                         | jiná právnická osoba                       | .     |
|            |                         | kombinace vlastníků                        | .     |
| nezjištěno | .                       |  |       |
| Počet domů | celkem                  |  | 533   |
|            | typ vlastníka domu/bytu | fyzická osoba                              | 385   |
|            |                         | obec                                       | 12    |
|            |                         | stát                                       | 1     |
|            |                         | bytové družstvo                            | 29    |
|            |                         | spoluvlastnictví vlastníků bytů (jednotek) | 63    |
|            |                         | jiná právnická osoba                       | 7     |
|            |                         | kombinace vlastníků                        | 1     |
| nezjištěno | .                       |  |       |

Zdroj dat: VDB ČSÚ 2016

V návaznosti na bydlení ve městě je vhodné doplnit informaci o typech hospodařících domácností ve městě (tabulka 10). V Chlumci převažují domácnosti tvořené jednou rodinou, v nichž dominují domácnosti úplné bez závislých dětí a následně domácnosti úplné se závislými dětmi. Významný je i podíl domácností jednotlivců. Naproti tomu zastoupení domácností složených z dvou a více rodin a vícečlenných nerodinných domácností je marginální.

**Tabulka 10 Hospodařící domácnosti, Chlumec, 2011**

| Typ hospodařící domácnosti            |   | Počet        |
|---------------------------------------|---|--------------|
| <b>Domácnosti 1 rodina</b>            |   | <b>1 194</b> |
| z toho:                               | domácnost - 1 úplná rodina - bez závislých dětí (bez závislých dětí i bez dětí) | 526          |
|                                       | domácnost - 1 úplná rodina - se závislými dětmi                                 | 421          |
|                                       | domácnost - 1 neúplná rodina - bez závislých dětí                               | 96           |
|                                       | domácnost - 1 neúplná rodina - se závislými dětmi                               | 151          |
| <b>Domácnost - 2 a více rodin</b>     |   | <b>14</b>    |
| z toho:                               | domácnost - 2 a více rodin - 2 úplné rodiny                                     | .            |
|                                       | domácnost - 2 a více rodin - 2 neúplné rodiny                                   | .            |
|                                       | domácnost - 2 a více rodin - 1 úplná a 1 neúplná rodina                         | .            |
|                                       | domácnost - 2 a více rodin - 3 a více rodin                                     | .            |
| <b>Domácnost jednotlivce</b>          |   | <b>592</b>   |
| <b>Vícečlenná nerodinná domácnost</b> |   | <b>89</b>    |
| <b>Celkem</b>                         |   | <b>1889</b>  |

Zdroj: VDB ČSÚ 2016

Vývoj počtu domů v Chlumci od roku 1869 a jeho místních částech ukazuje tabulka 11. Z údajů ze SLDB 2011 je evidentní, že v Chlumci došlo k nárůstu počtu domů o více než dvojnásobek. Místní část Hrbovice však zanikla a není zde rezidenční osídlení.

**Tabulka 11 Počet domů ve městě Chlumeck podle sčítání lidu, domů a bytů 1869–2011**

| Obec, část obce       | Rok<br>připojení | Počet domů |      |      |      |      |      |      |      |      |      |      |      |      |      |
|-----------------------|------------------|------------|------|------|------|------|------|------|------|------|------|------|------|------|------|
|                       |                  | 1869       | 1880 | 1890 | 1900 | 1910 | 1921 | 1930 | 1950 | 1961 | 1970 | 1980 | 1991 | 2001 | 2011 |
| <b>Chlumeck</b>       |                  | 236        | 263  | 271  | 290  | 327  | 343  | 377  | 394  | 339  | 331  | 378  | 377  | 439  | 533  |
| <b>1. Český Újezd</b> | 1990             | 29         | 31   | 31   | 33   | 41   | 47   | 49   | 51   | 35   | 27   | 24   | 27   | 27   | 31   |
| <b>2. Hrbovice</b>    | 1990             | 28         | 38   | 38   | 39   | 49   | 58   | 66   | 74   | 68   | 68   | 82   | .    | .    | 1    |
| <b>3. Chlumeck</b>    |                  | 93         | 104  | 111  | 121  | 131  | 129  | 142  | 144  | 134  | 140  | 180  | 236  | 289  | 314  |
| <b>4. Stradov</b>     | 1979             | 32         | 34   | 32   | 33   | 40   | 42   | 48   | 43   | 41   | 38   | 33   | 36   | 40   | 87   |
| <b>5. Střížovice</b>  | 1990             | 17         | 17   | 18   | 18   | 20   | 19   | 20   | 19   | 12   | 9    | 9    | 11   | 11   | 12   |
| <b>6. Žandov</b>      | 1980             | 37         | 39   | 41   | 46   | 46   | 48   | 52   | 63   | 49   | 49   | 50   | 67   | 72   | 88   |

Zdroj dat: VDB ČSÚ 2016

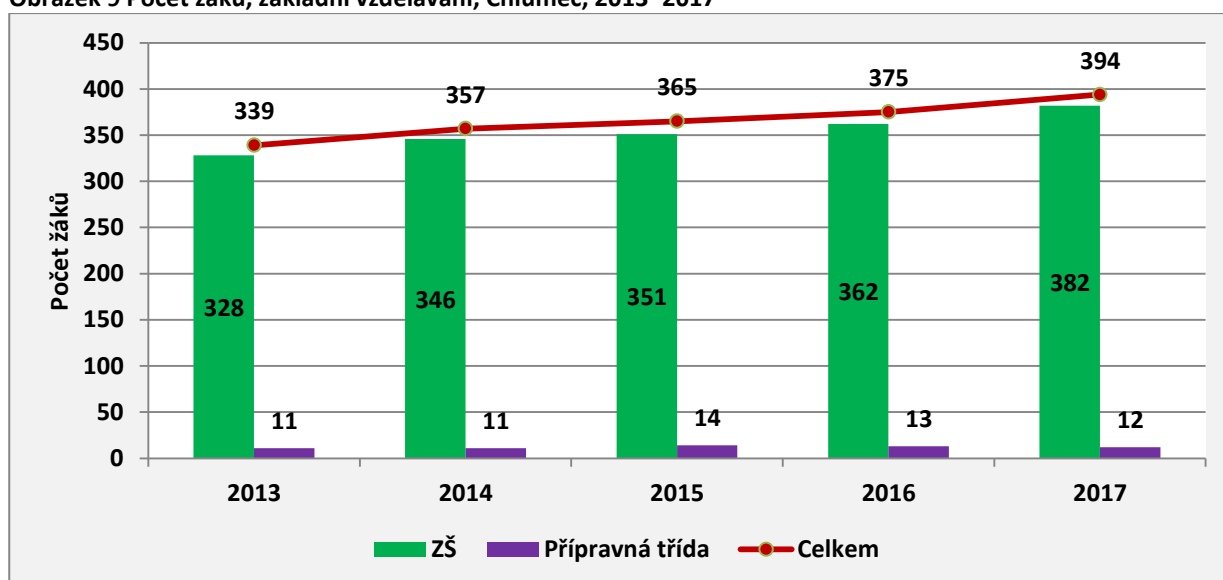
## 2.3 Občanská vybavenost a život v obci

### Vzdělávání

Základní vzdělávání poskytuje ve městě Základní škola Chlumeč, která je plnotřídní základní školou ve vlastnictví obce (s právní subjektivitou od 1. 1. 1993). Základní škola je umístěna v ulici Muchova a sdružuje školní jídelnu a školní družinu. ZŠ Chlumeč je součástí výchovně vzdělávací soustavy a je zařazena do sítě škol.

Projektovaná kapacita základní školy je 600 žáků, školní jídelna 600 žáků a družina 110 žáků. Z obrázku 9 je patrné, že dochází ke zvyšování naplnění kapacity školy (55 % v roce 2013, 64 % v roce 2017). Počet žáků základní školy se zvyšoval od 328 v roce 2013 na 382 v roce 2017. V přípravné třídě činil počet žáků 11–14 žáků. Růst počtu žáků souvisí se zvyšováním počtu dětí vstupujících do základní školy (populačně silnější ročníky narození 2007–2010).

Obrázek 9 Počet žáků, základní vzdělávání, Chlumeč, 2013–2017



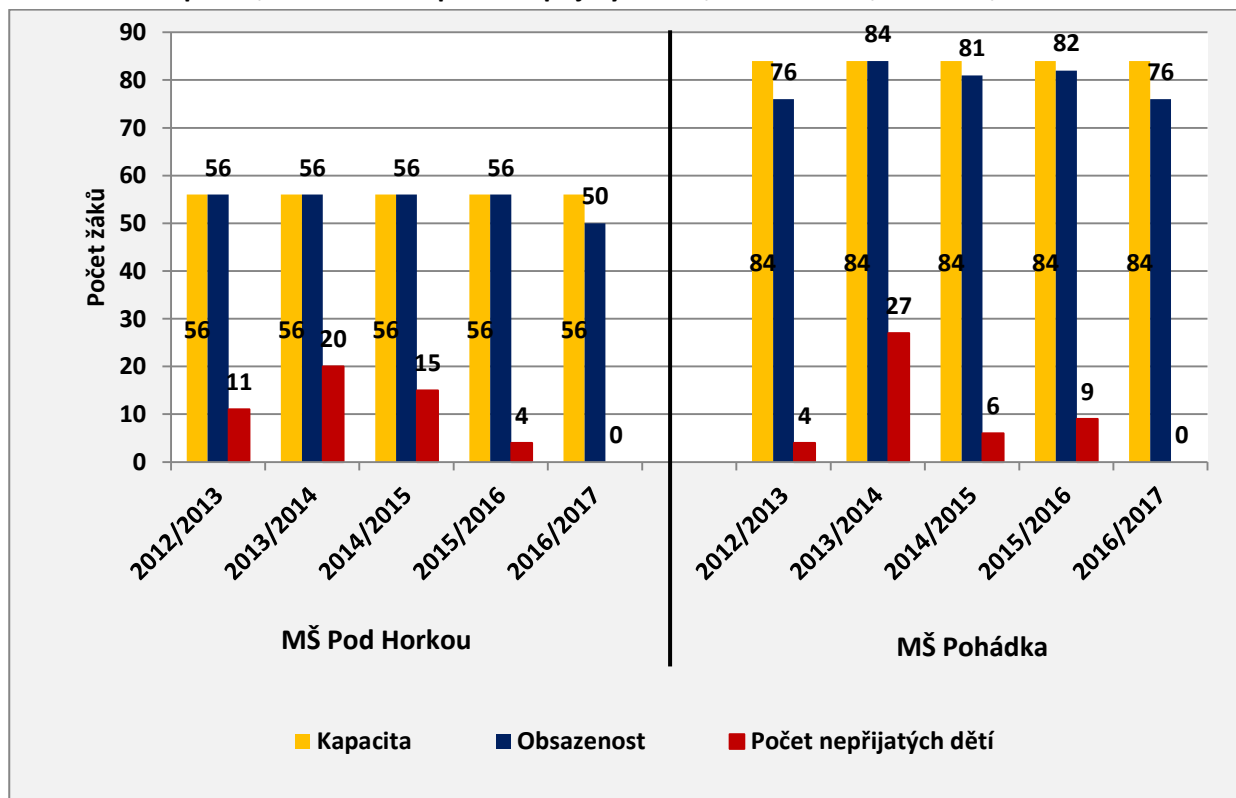
Zdroj dat: vlastní zdroje města

V areálu vedle základní školy se nachází Základní umělecká škola Chabařovice, Městská knihovna a ordinace zubního lékaře a veřejné dětské hřiště. Přemístění městské knihovny a ordinace zubního lékaře do objektů školy v letech 2012–2013 na úkor dílen a bytu školníka dnes negativně omezuje rozvoj potřeb školy.

Předškolní vzdělávání zajišťují dvě mateřské školy: Mateřská škola Pod Horkou a Mateřská škola Pohádka, které se nachází v bezprostřední blízkosti areálu základní školy, tj. v místní části Chlumeč. V ostatních místních částech se mateřské školy nenacházejí. Obě mateřské školy byly zřízeny městem (právní subjektivita od roku 2002). Celková kapacita mateřských škol je 140 dětí, z toho kapacita MŠ Pod Horkou je 56 žáků a kapacita MŠ Pohádka je 84 žáků. Obě mateřské školy jsou každoročně plně obsazeny, ačkoliv jak ukazuje obrázek 10, v posledních letech dochází ke snižování počtu nepřijatých

dětí a v roce 2016/2017 není ani jedna MŠ plně naplněna, resp. je volných celkem 14 míst a počet nepřijatých dětí je 0<sup>2</sup>. Tato skutečnost může souviset s nižším počtem dětí příslušného věku a současně vyjíždkou obyvatel za prací (zejména do Ústí nad Labem), kde mohou umísťovat své děti do zařízení školního a předškolního vzdělávání. Do budoucna je tedy ke zvážení rozšíření kapacit školky, a to v souvislosti s plánovaným rozvojem města.

**Obrázek 10 Kapacita, obsazenost a počet nepřijatých dětí, MŠ Pohádka, Chlumec, 2012–2017**



Zdroj dat: vlastní zdroje města

### Zdravotní a sociální péče

Ve městě ordinují jeden praktický lékař pro dospělé a do DPS dochází na 2 hodiny týdně jeden lékař, jeden praktický lékař pro děti a dorost (část úvazku má v Chabařovicích) a zubní lékař. Dále je zde od roku 2016 poskytována fyzioterapie. Ve městě se nachází výdejna léků, která sídlí v bývalé budově městského úřadu na ul. Krušnohorské 39. Za všemi ostatními službami zdravotní péče musí občané dojíždět převážně do blízkého krajského města.

Z hlediska sociálních služeb jsou ve městě zastoupena dvě zařízení: Dům s pečovatelskou službou, jako specifická forma bydlení, a Domov pro seniory Chlumec. Dům s pečovatelskou službou (DPS) je zařízením města Chlumec. Pečovatelské služby v tomto domě jsou prováděny prostřednictvím firmy Pečovatelská služba Ústí nad Labem, příspěvková organizace. Tato organizace nabízí služby seniorům a

<sup>2</sup> Ačkoliv každý rok si obě MŠ žádají o výjimku z počtu dětí a navýšení o 4 děti na každou třídu.



zdravotně postiženým osobám také ve vlastní domácnosti. Celková kapacita DPS je 32 bytů a aktuální obsazenost činí 34 osob. Domov pro seniory Chlumeck je příspěvkovou organizací města Ústí nad Labem a poskytuje sociální služby občanům v důchodovém věku. Kapacita tohoto domova je 65 lůžek<sup>3</sup> a aktuálně je domov plně obsazen. Počet žádostí činí 184. S růstem počtu osob v poproduktivním věku a s prodlužováním délky dožití je nutné uvažovat s dalšími zařízeními nebo službami pro uvedenou populační skupinu občanů.

Dále ve městě působí Mateřské centrum Sluníčko, o. s., jehož hlavním cílem je uspokojovat přirozené potřeby dětí, rodičů na mateřské dovolené a rodičů s malými dětmi do sedmi let. Nicméně služby poskytuje i dalším rodinným příslušníkům, starším dětem nebo prarodičům. Mimo jiné od května 2016 rozšířilo spektrum poskytovaných služeb o celodenní hlídání dětí s programem. Dětskou skupinu navštěvují děti již od 1 roku do 6 let. V dopoledních hodinách tak zde fungují v podstatě jesle a mateřská školka, v odpoledních hodinách a o víkendech funguje jako Mateřské centrum, tj. pořádá jednorázové akce, oslavy narozenin, rodinné konstelace atd. Od ledna 2017 zahájilo centrum projekty zaměřené na vzdělávání rodičů v oblasti budování kariéry. Celkový počet unicitních návštěvníků v období 2012–2016 je cca 410. Mateřské centrum, které je umístěno v objektu města, bylo díky pomoci města v letech 2015–2016 zrekonstruováno.

Ve městě nejsou zastoupeny terénní sociální služby. Další zařízení se nacházejí v blízkých městech, zejména v Ústí nad Labem.

### **Další občanská vybavenost**

Město Chlumeck je i z hlediska další občanské vybavenosti nedostatečně vybaveno (obrázek 11). Ve městě se nachází pobočka České pošty, obvodní oddělení Policie ČR. Po odchodu České spořitelny v roce 2007 zde zůstal pouze její bankomat. Kritická je situace z hlediska existence maloobchodu. Menší prodejny maloobchodu budované na sídlištích zanikly a jsou prázdné. COOP v Chlumci vlastní provizorní plechovou halu pronajatou vietnamskému nájemci pro prodej smíšeného zboží. V původním objektu potravin COOP pronajatém COOP Rakovník byla také ukončena činnost, a to v lednu 2017 činnost a nový nájemce (stejný jako u výše uvedené haly) předpokládá obnovu prodeje potravin v nejbližší době. Několik „večerek“, které se nachází převážně v nebytových suterénních prostorách bytových domů, podobně prodejna masa firmy Vacek a cukrárna, neuspokojivě pokrývají potřeby občanů Chlumce, kteří za nákupem i základních potravin dojíždějí do blízkých měst (Ústí n. L., Teplice, Krupka). Zájem o vybudování nové prodejny vlastníků pozemku v centru Chlumce, firma LIDL, skončil v roce 2014. Pozemek je od té doby na prodej. Prodej květin a prodejna pro domácí zvířata a novinový stánek doplňují maloobchodní síť s nepotravinářským zbožím. Posledním obchodním zařízením je stanice PHM umístěná na křižovatce I/30 a I/13.

Ve městě se nachází restaurační a pohostinská zařízení – Bowling U Richterů, Zdar, U Hasiče a U havrana a Na nádraží. V ostatních místních částech je jediným zařízením občanské vybavenosti ve Stradově hostinec U Dostrašilů. Ubytovací zařízení je zde již jen jedno – Bowling U Richterů. Hotel

<sup>3</sup> Kapacita i ostatní údaje Domova pro seniory jsou za posledních 5 let víceméně stejné.

Bonaparte, postavený před 15 lety je již 2 roky uzavřen, chatky s ubytováním v Žandově skončily před 8 lety.

V Chlumci je registrována řada menších živnostníků, kteří nabízejí výrobní a nevýrobní služby obyvatelům města. Jedná se o kadeřnictví, finančního poradenství a ekonomických služby, elektro práce, úklidové práce, opravy automobilů a pneu servis atd. Dále je ve městě ze služeb veterinární ordinace.

**Obrázek 11 Občanská vybavenost, Chlumeč**



Pozn. V mapě jsou zobrazeny veřejné budovy, obchody a služby, volný čas. Na mapě není zobrazen Český újezd, ve kterém se nachází pobočka České pošty

Zdroj dat: <http://gp1.cleerio.cz/chlumeč>

## Kultura

Ve městě se nachází kulturní středisko (Kulturní dům z roku 1980 a kino 1991), kde v roce 2016 proběhla 1. etapa rekonstrukce současně se stavebními úpravami souvisejícími s dislokací městského úřadu do tohoto objektu. Do prostor kulturního střediska byl v lednu 2017 městský úřad už přestěhován. V připravované II. etapě (2017-2018) by mělo dojít k propojení dvou objektů – Kulturního domu a kina a ke vzniku nového jednotného multifunkčního objektu, který vedle funkce kulturně-společenské (společenský sál, kinosál a klubovní činnosti a případně knihovna) by měl pokrývat administrativně správní funkce (městský úřad) a v suterénu pod kinem by byl doplněn o sportovní využití (specializovaná tělocvična pro box).

Ve městě se nachází i značné množství kulturních památek (tabulka 12). Jedná se zejména o nemovité kulturní památky - lze jmenovat např. sakrální památky (kostely, kaple apod.) a památníky významných bitev. Na rozdíl od objektů pro kulturně-společenské a případně vzdělávací aktivity spočívá jejich význam i z hlediska atraktivity pro turistiku a cestovní ruch.

Město má proveden pasport památek, který je dostupný na webových stránkách města.

**Tabulka 12 Nemovité kulturní památky, Chlumeck**

| Památk   | Umístění               | Katastrální území |
|--|------------------------|-------------------|
| Sloup se sousoším Piety                              | náves                  | Chlumeck          |
| Kaple nejsvětější Trojice na Horce                   | na Horce               | Chlumeck          |
| Jubilejní pomník bitvy 1813                          | na úpatí Horky         | Chlumeck          |
| Usedlost č. P. 23 (Martínkovna)                      | č. p. 23               | Chlumeck          |
| Tvrz - tvrziště                                      | mezi č.p. 10 a č.p. 11 | Stradov           |
| Smírčí kříž  | nenalezeno             | Stradov           |
| Pomník bitvy 1813                                    | náves u kapličky       | Stradov           |
| Francouzský pomník                                   |                        | Žandov            |
| Socha Ecce Homo                                      | u kostela sv. Havla    | Chlumeck          |
| Kaple zastavení Křížové cesty                        | p.č. 1, 880, 882, 883  |                   |
| Náhrobek Bernharda Kölbela von Geysing               | č. rej. 805            |                   |
| Náhrobek Petra Kölbela                               | č. rej. 806            |                   |
| Náhrobek Magdaleny Horové, ro. Köbelové              | č. rej. 807            |                   |
| Dva cenné historické varhanní nástroje               |                        |                   |
| Pomník přestanov                                     |                        | Přestanov         |
| Pomník francouzského generála Dominika René Vandamma |                        | Žandov            |
| Rakouský pomník                                      | p.č. 124               | Varvažov          |
| Pruský pomník  |                        | Varvažov          |
| Juchtová kaple                                       |                        | Přestanov         |
| Francouzský pomník bitvy 1813                        |                        | Stradov           |
| Ruský pomník   |                        | Přestanov         |
| Hromadný hrob  |                        | Přestanov         |
| Památník padlým (obětem válek)                       |                        | Chlumeck          |
| Bojiště na Běhání                                    |                        |                   |
| Památník bitvy Na Běhání                             |                        |                   |
| Stará pošta  | č.p. 114               | Varvažov          |
| Kaple panny marie                                    | náves                  | Stradov           |

Zdroj: Vlastní data města Chlumeck - Pasport nemovitých kulturních památek 2016

## Sport

V Chlumci se nachází sportovní areál zahrnující fotbalové hřiště, tréninkové fotbalové hřiště, 2 tenisové kurty, 2 volejbalové kurty. Vlastníkem areálu (mimo tréninkové hřiště) je město. Fotbalová hřiště byla v r. 2014–2015 rekonstruována (včetně centrálně řízeného zavlažování). Tenisové a volejbalové kurty jsou ve vyhovujícím stavu, jen elektrické rozvody v celém areálu jsou nezpůsobilé. Objekt šaten jako zázemí u fotbalového hřiště je v problémovém technickém stavu. Letní přírodní koupaliště s malou pláží u Nového rybníka (vlastnictví města) postrádá kvalitní vybavení a to i hygienická (pouze mobilní WC a maringotka s prodejem nápojů). Nový a Zámecký rybník jsou ovšem atraktivní pro rybáře.

Dále sportu slouží tělocvična v základní škole a školní hřiště - asfaltová plocha, běžecká dráha, doskočiště. Správcem je ZŠ Chlumecká, původní volejbalové hřiště bude rekonstruováno na víceúčelové. Dále jsou ve městě rozmístěna dětská hřiště (dvě v Chlumci, po jednom ve Stradově, Žandově, Českém Újezdě a Střížovicích). V meziblokových prostorách drobná dětská hřiště nebo hrací prvky chybí nebo jsou ve špatném stavu.

Ve městě působí celkem sedm sportovní klubů a spolků (viz níže – Život ve městě).

## Život ve městě

Ve městě působí řada spolků – Klub seniorů Chlumecká; Základní kolektiv Svazu mladých; Mateřské centrum Sluníčka; SVAZ POSTIŽENÝCH CIVILIZAČNÍMI CHOROBAMI ZÁKLADNÍ ORGANIZACE CHABAŘOVICE ALEJNÍ 432 a Občanské sdružení Chlumecká Alternativa. Dále zde působí kulturní spolky: občanské sdružení Chlumecký dětský a Chlumecký pěvecký sbor. Bohužel činnost ukončil po mnoha letech známý chlumecký dětský pěvecký sbor Kořata (předškolní děti).

Ve městě fungují sportovní spolky: Tělovýchovná jednota Chlumecká, o.s. (tenis, fotbal); SK ŠACHY Chlumecká, o. s.; SK BOX Chlumecká, o. s.; Autoklub ČSAK, o. s.; Český kynologický svaz - základní kynologická organizace Chlumecká u Rybníka, o. s.; Český kynologický svaz - základní organizace č. 157; Klub Stolního tenisu.

Při základní škole funguje celkem 18 kroužků zájmového vzdělávání, které mají rozmanité zaměření (sportovní, jazykové, výtvarné, kroužky odstraňování specifických poruch učení atd.).

Ve městě se každoročně pořádá značné množství akcí širokého zaměření, které jsou rozprostřeny v průběhu celého roku (tabulka 13). Z posledních let lze jmenovat vánoční akce (vánoční koncert v Chlumci, Vánoční party, Silvestr pro seniory), sportovní akce (Pochoduje celá rodina, Sobota plná sportu), vzdělávací akce (Povídání o historii Chlumecka, K poslechu a tanci hraji), kulturní akce (Prázdniny začínáme v Kině), akce pro děti (Karneval, Střelecká soutěž, Drakiáda atd.) a mnohé další. Jedná se jak o tradiční akce (Masopust, Setkání rodáků Tuchomyšle, Pálení čarodějnic atd.) v roce 2016 Noc kostelů, Uklidíme Česko, Halloween, Street Art Graffiti Jam). Oblíbené jsou také při

příležitostí válečných událostí (bitva s Lotharem I., bitva u Běhání, Bitva 1813) spojená s vystoupením historických skupin šermu.

Akce probíhají převážně na veřejných prostranstvích a částečně v budovách a areálech ve městě, a to zejména v Kinu Chlumec a kostele sv. Havla v Chlumci. Město poskytuje většinou bezplatně své objekty a prostory pro uvedenou činnost. Až do roku 2000 kulturní dům v Chlumci byl znám a proslavil se širokou nabídkou a organizací různých společenských aktivit s profesionálními umělci. Aktivity za značně náročné finanční podpory obce postupně zanikly a v současnosti jsou sportovní i kulturní organizovány místními spolky, což je model spíše známý a v minulosti tradiční pro společnosti na vesnici. Vzhledem k tomu, že stárne nejen celková populace Chlumce, ale také organizátoři těchto aktivit, je možné do budoucnosti předpokládat buď postupné utlumování společenských a sportovních aktivit ve městě nebo nutnost většího organizačního a výrazně vyššího finančního zapojení města do těchto aktivit. Nízké jsou aktivity klubového charakteru.

Propagace akcí ze strany města je velmi dobrá. Informace lze najít jak na webových stránkách města (vč. prostřednictvím kalendáře akcí), tak i ve zpravodaji města.

**Tabulka 13 Realizované akce, Chlumec, 2016**

| Název akce                  | Počet účastníků |
|-----------------------------|-----------------|
| <b>ÚNOR</b>                 |                 |
| Ples města                  | 300             |
| Bitva r. 1126               | 100*            |
| Chlumecký masopust          | 200             |
| <b>BŘEZEN</b>               |                 |
| Dětský karneval             | 250             |
| <b>ČERVEN</b>               |                 |
| Bitva r. 1426               | 300*            |
| Chlumecké léto              | 500             |
| <b>ČERVENEC-SRPEN</b>       |                 |
| Chlumecký guláš             | 200             |
| Bitva r. 1813               | 500             |
| Přines si židli             | 150**           |
| <b>ŘÍJEN</b>                |                 |
| Chlumecká drakiáda          | 120             |
| <b>PROSINEC</b>             |                 |
| Rozsvícení vánočního stromu | 150             |
| Stoletá diskotéka           | 50              |
| Promítání v Kině            | 30***           |

Pozn. \* při půlkulatých výročích; \*\* 6 promítání letního kina na náměstí města, průměrná návštěvnost činí ca 150 účastníků na každé promítání; \*\*\* průměrná návštěvnost činí ca 30 diváků na jedno představení

Zdroj: vlastní zdroje města

## 2.4 Ekonomika a zaměstnanost

### Trh práce

Vyjíždějící do zaměstnání představují téměř tři čtvrtiny všech vyjíždějících osob z obce, tzn. celkem 995 osob (tabulka 14). Z toho více než 70 % (722 osob) vyjíždí do jiné obce okresu a přibližně 13 % (133 osob) do jiného okresu kraje. V rámci obce vyjíždí pouze 80 osob (tj. ca 8 %). Vysoká míra vyjíždky za prací mimo obec trvalého bydliště vypovídá o nedostatku pracovních příležitostí pro obyvatele ve vlastní obci a současně o tom, že město Chlumec je zejména rezidenční sídlo. Vyjíždějících do škol je celkem 334, z toho 257 osob (77 %) vyjíždí mimo obec, pouze 77 vyjíždí v rámci obce.

Tabulka 14 Vyjíždka do zaměstnání a škol dle SLDB 2011

| Vyjíždějící celkem        |                        | 1 329 |
|---------------------------|------------------------|-------|
| vyjíždějící do zaměstnání | celkem                 | 995   |
|                           | v rámci obce           | 80    |
|                           | do jiné obce okresu    | 722   |
|                           | do jiného okresu kraje | 133   |
|                           | do jiného kraje        | 47    |
|                           | zahraničí              | 13    |
| vyjíždějící do školy      | celkem                 | 334   |
|                           | v rámci obce           | 77    |
|                           | mimo obec              | 257   |

Zdroj dat: VDB ČSÚ 2016

Hlavním cílem dojíždky do zaměstnání i do škol je zejména město Ústí nad Labem, kam dojíždělo 770 osob, z toho 597 do zaměstnání a 173 do škol (tabulka 15). Dané dokládá silnou vazbu na krajské centrum. Dále směřuje vyjíždka za prací do Trmic (67 osob), ale překvapivě jen ve velmi malém počtu do Teplíc (63 osob), které jsou od Chlumce vzdáleny stejně jako Ústí nad Labem. Do dalších blízkých měst a obcí směřuje jen minimum pracovníků (Chabařovice – 40 osob, Děčín – 24 osob, Krupka – 16 osob). Proud vyjíždky nad 10 osob je vyjma již uvedených měst a obcí zaznamenán do hlavního města Prahy 45 osob a do Litoměřic 10 osob). Při porovnání mezi sčítáním lidu, domů a bytů 2001 a 2011 je možné konstatovat dlouhodobou vysokou podobnost a stabilitu z hlediska každodenní mobility obyvatel Chlumce.

Při dojíždce do Chlumce v roce 2011, kterou ze 77,6% tvořil pohyb z obcí vlastního okresu (110 ze 143 dojíždějících), jsou dnes jen dvě sídla s proudem vyšším než 10 osob a to Ústí nad Labem (59) a Telnice (23 osob). Z bilance dojíždky a vyjíždky do zaměstnání a do škol vyplývá závěr, že Chlumec je vysoce a jednoznačně integrován ke krajskému městu a dále, že počet pracovních příležitostí ve vlastní obci k pracovním zdrojům je výrazně v nerovnováze. Postavení Chlumce z hlediska struktury osídlení a v rámci aglomerace s ústím nad Labem je dána jeho výrazně rezidenční funkcí.

**Tabulka 15 Dojízdka do zaměstnání a škol dle SLDB 2011**

| Obec vyjízd'ky,<br>obec dojízd'ky    | Vyjízd'jící<br>celkem | Zaměstnané osoby vyjízd'jící do zaměstnání |                   |               |            |            |            |            |              |   | Žáci, studenti a učni<br>vyjízd'jící do školy |                                |                 |
|--------------------------------------|-----------------------|--|-------------------|---------------|------------|------------|------------|------------|--------------|---|---|--------------------------------|-----------------|
|                                      |                       | celkem                                     | z<br>toho<br>ženy | v tom ve věku |            |            |            |            |              |   | celke<br>m                                    | z toho                         |                 |
|                                      |                       |  |                   | 15 -<br>24    | 25 -<br>29 | 30 -<br>39 | 40 -<br>49 | 50 -<br>59 | 60 a<br>více | N |   | ve<br>věku<br>6 -<br>14<br>let | vyjízdí<br>deně |
| Obec vyjízd'ky<br>– Chlumeč          | 1 165                 | 908  | 436               | 74            | 106        | 305        | 229        | 160        | 34           | - | 257   | 58                             | 217             |
| vyjízdí v rámci<br>okresu            | 908                   | 722  | 372               | 59            | 74         | 239        | 186        | 135        | 29           | - | 186   | 52                             | 175             |
| vyjízdí do<br>jiných okresů<br>kraje | 160                   | 128  | 46                | 12            | 20         | 43         | 29         | 20         | 4            | - | 32  | 5                              | 31              |
| vyjízdí do<br>jiných krajů           | 78                    | 45   | 13                | 3             | 7          | 21         | 10         | 4          | -            | - | 33  | -                              | 8               |
| vyjízdí mimo<br>ČR                   | 19                    | 13   | 5                 | -             | 5          | 2          | 4          | 1          | 1            | - | 6   | 1                              | 3               |
| <b>Obec dojízd'ky:</b>               |                       |  |                   |               |            |            |            |            |              |   |   |                                |                 |
| Ústí nad Labem                       | 770                   | 597  | 316               | 50            | 58         | 198        | 157        | 112        | 22           | - | 173   | 44                             | 162             |
| Trmice                               | 67                    | 61   | 30                | 3             | 10         | 26         | 13         | 7          | 2            | - | 6   | 1                              | 6               |
| Teplice                              | 63                    | 48   | 24                | 9             | 4          | 18         | 9          | 7          | 1            | - | 15  | 4                              | 15              |
| Praha                                | 45                    | 26   | 7                 | 1             | 3          | 14         | 5          | 3          | -            | - | 19  | -                              | 6               |
| Chabařovice                          | 40                    | 35   | 15                | 2             | 5          | 6          | 8          | 12         | 2            | - | 5   | 5                              | 5               |
| Děčín                                | 24                    | 13   | 4                 | 1             | 3          | 5          | 2          | 2          | -            | - | 11  | -                              | 10              |
| Krupka                               | 16                    | 14   | 6                 | 2             | 3          | 2          | 6          | 1          | -            | - | 2   | 1                              | 2               |
| Litoměřice                           | 10                    | 7  | 1                 | -             | 2          | 2          | 3          | -          | -            | - | 3   | -                              | 3               |

Pozn. N = nezjištěno

Zdroj: VDB ČSÚ 2016

## Nezaměstnanost

V roce 2011 bylo ve městě Chlumeč z celkového počtu 4 476 obyvatel (dle výsledků SLDB 2011) celkem 2199 ekonomicky aktivních osob (ca 49 %), z nichž 1963 představovali zaměstnaní vč. pracujících studentů a učňů (37 osob) a 236 nezaměstnaní, a 1972 ekonomicky neaktivních osob (tabulka 16). Žáci, studenti a učni byli zastoupeni v celkovém počtu 675.

**Tabulka 16 Ekonomická aktivita obyvatel v roce 2011**

|                     |   |       |
|---------------------|---|-------|
| ekonomická aktivita | zaměstnaní včetně pracujících studentů a učňů | 1 963 |
|                     | nezaměstnaní                                  | 236   |
|                     | ekonomicky aktivní                            | 2 199 |
|                     | ekonomicky neaktivní                          | 1 972 |
|                     | důchodci                                      | .     |
|                     | žáci, studenti a učni                         | 675   |
|                     | zaměstnaní bez pracujících studentů a učňů    | 1 926 |

|               |   |       |
|---------------|---|-------|
|               | <b>zaměstnaní a žáci, studenti a učni</b> | 2 601 |
|               | <b>osoby s vlastním příjmem</b>           | .     |
| <b>celkem</b> |   | 4 476 |

Zdroj: SLDB 2011

Potřebná data pro hodnocení úrovně nezaměstnanosti nebyla k dispozici. Podíl nezaměstnaných osob ve městě činil 6,4 % v roce 2015, tj. pokles oproti roku 2014. Současně v porovnání s podílem nezaměstnaných osob okresu Ústí nad Labem představuje podprůměrnou hodnotu<sup>4</sup> (tabulka 17). Počet uchazečů v poslední pěti letech klesá, naopak počet pracovních míst v evidenci úřadu práce narostl.

**Tabulka 17 Ukazatele nezaměstnanosti, Chlumecký kraj, 2011–2015**

|   | 2011 | 2012 | 2013 | 2014 | 2015 |
|---|------|------|------|------|------|
| <b>Podíl nezaměstnaných osob (v %)</b>                    | 7,8  | .    | .    | 7,9  | 6,4  |
| <b>Počet uchazečů o zaměstnání v evidenci úřadu práce</b> | 257  | .    | .    | 246  | 197  |
| <b>Pracovní místa v evidenci úřadu práce</b>              | .    | .    | .    | 2    | 7    |

Pozn. Data jsou k 31. 12. daného roku. Symbol „.“ značí data nejsou k dispozici.

Zdroj dat: VDB ČSÚ 2016

### Podnikatelská aktivita

Ve městě je registrováno celkem 949 podniků, z toho 445 představují podniky se zjištěnou aktivitou (tabulka 18). Převážnou většinu tvoří živnostníci (78 % podniků se zjištěnou aktivitou). Nejvíce jsou zastoupeny kategorie velkoobchod a maloobchod, oprava a údržba, stavebnictví a profesní, vědecké a technické činnosti. Mezi významnými firmami, které působí ve městě, lze jmenovat následující:

- Tomáš Višňák, IČ: 15172112 – nepravidelná pozemní osobní doprava;
- Relta s.r.o., IČ: 25411047 – obrábění, zpracování plastů na granulát;
- Laurich s.r.o., IČ: 62241737 – úprava a rozvod vody;
- Bc. Jan Balihar, IČ: 01159496 – opravy a údržba motorových vozidel;
- Josef Bašta – Tepinsta, IČ:13330098, výroba tepla, správa nemovitostí;
- Ing. Petr Vodňanský, IČ: 62752502 – zeměměřické a kartografické činnosti;
- KS Motor Servis Van, s.r.o., IČ: 25028448 – opravy a údržba motorových vozidel.

**Tabulka 18 Podnikatelské subjekty podle převažující činnosti, Chlumecký kraj, 2015**

|  | REGISTROVANÉ PODNIKY | PODNIKY SE ZJIŠTĚNOU AKTIVITOU |
|--|----------------------|--------------------------------|
| <b>A Zemědělství, lesnictví, rybářství</b> | 21                   | 14                             |
| <b>B-E Průmysl celkem</b>                  | 84                   | 42                             |

<sup>4</sup> V porovnání s podílem nezaměstnaných za MAS Labské skály v roce 2014 (tj. 9,01 %) se jedná o nižší úroveň.



|   |            |            |
|---|------------|------------|
| <b>F Stavebnictví</b>   | 123        | 68         |
| <b>G Velkoobchod a maloobchod; opravy a údržba motorových vozidel</b> | 224        | 80         |
| <b>H Doprava a skladování</b>   | 37         | 25         |
| <b>I Ubytování, stravování a pohostinství</b>                         | 49         | 16         |
| <b>J Informační a komunikační činnosti</b>                            | 20         | 14         |
| <b>K Peněžnictví a pojišťovnictví</b>                                 | 46         | 20         |
| <b>L Činnosti v oblasti nemovitostí</b>                               | 66         | 6          |
| <b>M Profesní, vědecké a technické činnosti</b>                       | 109        | 66         |
| <b>N Administrativní a podpůrné činnosti</b>                          | 16         | 11         |
| <b>O Veřejná správa a obrana; povinné sociální zabezpečení</b>        | 2          | 1          |
| <b>P Vzdělávání</b>   | 18         | 12         |
| <b>Q Zdravotní a sociální péče</b>                                    | 7          | 6          |
| <b>R Kulturní, zábavní a rekreační činnosti</b>                       | 25         | 13         |
| <b>S Ostatní činnosti</b>   | 74         | 37         |
| <b>X nezařazeno</b>   | .          | .          |
| <b>Celkem</b>   | <b>949</b> | <b>445</b> |

Pozn. Data jsou k 31. 12. 2015.

Zdroj dat: www.czso.cz

Z hlediska právní formy podnikatelských subjektů převažují ve městě fyzické osoby podnikající dle živnostenského zákona – celkem 347 subjektů se zjištěnou aktivitou (tabulka 19). Druhou nejpočetnější skupinu představují právnické osoby, jichž je celkem 61.

**Tabulka 19 Podnikatelské subjekty podle právní formy, Chlumec, 2015**

|  | <b>REGISTROVANÉ<br/>PODNIKY</b> | <b>PODNIKY SE<br/>ZJIŠTĚNOU AKTIVITOU</b> |
|--|---------------------------------|---|
| <b>Fyzické osoby</b>   | 791                             | 384                                       |
| Fyzické osoby podnikající dle živnostenského zákona            | 721                             | 347                                       |
| Fyzické osoby podnikající dle jiného než živnostenského zákona | 60                              | 30  |
| Zemědělství podnikatelé  | 3                               | 2   |
| <b>Právnické osoby</b>   | 158                             | 61  |
| Obchodní společnosti   | 58                              | 42  |
| akciové společnosti  | 3                               | 3   |
| Družstva   | 2                               | 2   |
| <b>Celkem</b>  | <b>949</b>                      | <b>445</b>                                |

Pozn. Data jsou k 31. 12. 2015.

Zdroj dat: www.czso.cz

## Brownfieldy, staré ekologické zátěže

Dle Národní databáze se na území města nenachází žádný brownfield.

## Cestovní ruch

Vlivem bohaté historie disponuje město množstvím pomníků, památných míst a objektů, které spojuje síť turistických tras a cyklostezek. V okolí města se nachází CHKO České středohoří a CHKO Labské pískovce.

Územím procházejí:

- turistické cesty:
  - zelená – spojující Chlumeck s Krušnohorskou magistrálou;
  - žlutá – spojující památná místa historicky významných bitev na území města;
- cyklotrasy:
  - č. 3009, spojující Krušnohorskou magistrálu č. 23 se vznikajícím rekreačním areálem Milada a Milešovským středohořím;
  - č. 3074, spojující Ústí nad Labem s Krušnohorskou magistrálou.

Významnou bariérou rozvoje cestovního ruchu je nedostatečný počet a kapacita ubytovacích a stravovacích zařízení ve městě. Nedostatečná je podpora dalších aktivit podél tras a jejich technické zabezpečení. Propagace je také na nižší úrovni. Zcela zanedbané je využití přírodního potenciálu rybníků a bývalého zámeckého parku, a to i z hlediska forem oddychu a rekreace pro vlastní obyvatele.

## 2.5 Doprava a životní prostředí

---

### Doprava

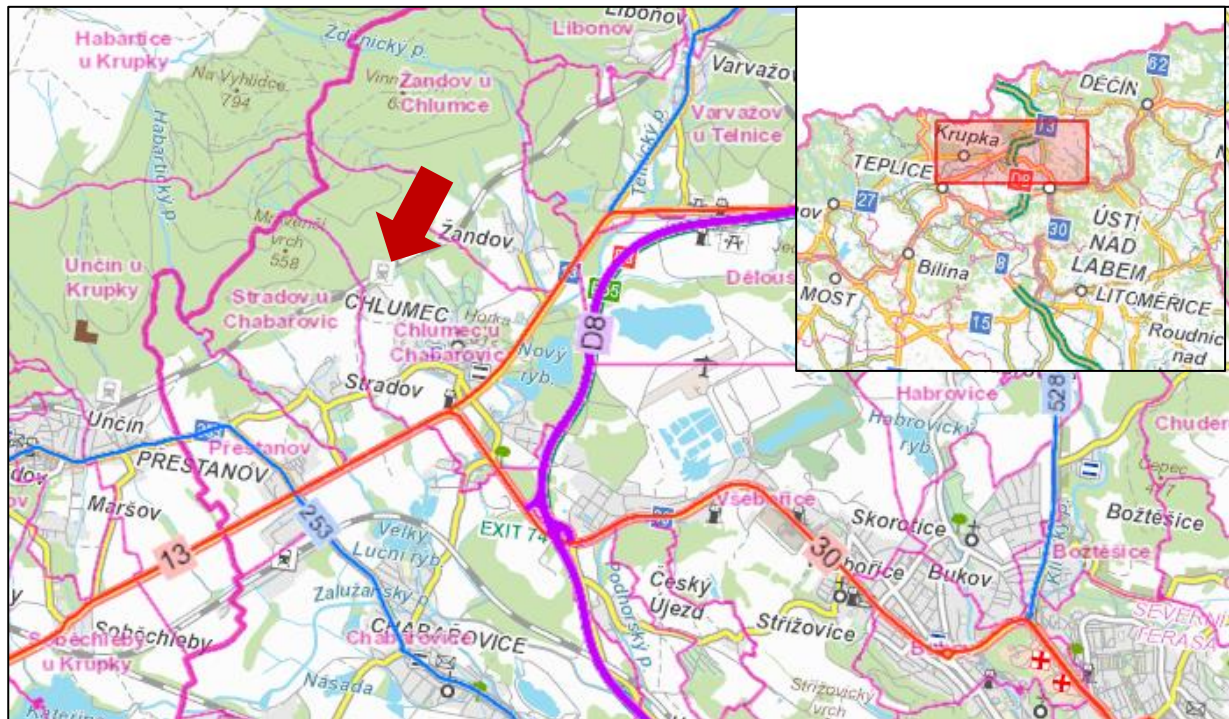
#### Silniční doprava

Z hlediska dopravy je pro město Chlumeck nejvýznamnější silniční doprava. Dopravní poloha města je velmi výhodná. Město se nachází ca 13 km od Ústí nad Labem, 11 km od Teplic, 25 km od Děčína (obrázek 12). Nejbližší nájezd na dálnici D8 je vzdálen 3 km, resp. správním územím města prochází dálnice D8, která je součástí evropské silniční trasy E55. Napojení města na dálnici D8 je zabezpečeno prostřednictvím silnic 1. třídy, a to silnice I/30 (Ústí nad Labem-Lovosice) a silnice I/13 (Karlovy Vary-Teplice-Děčín). Po jižní hranici území města prochází silnice 2. třídy II/253 (Ústí nad Labem – Chabařovice – Krupka – Dubí). Silnice 3. třídy procházející územím města jsou:

- III/01321 spojující Chlumeck s místní částí Stradov;

- III/01322 napojující Stradov na silnici I/13;
- III/01323 napojující Žandov na silnici I/13;
- III/25357 Chlumeček – Chabařovice;
- III/25360 spojující silnici I/30 přes místní části Český Újezd a Strižovice s Ústím nad Labem – Všebořicemi;
- III/25364 souběžná s dálnicí D8.

Obrázek 12 Dopravní napojení města



Pozn. fialová = dálnice 1. třídy, růžová = dálnice 2. třídy, červená = silnice 1. třídy, modrá = silnice 2. třídy, žlutá = silnice 3. třídy

Zdroj: [http://geoportal.jdsi.cz/flexviewers/Silnicni\\_a\\_dalnicni\\_sit\\_CR/](http://geoportal.jdsi.cz/flexviewers/Silnicni_a_dalnicni_sit_CR/) 2016

S dalším nárůstem mobility na komunikacích I. třídy, kde jsou umísťovány další logistické a výrobní areály na silnici I/30 je zřejmé, že kapacita a průchodnost této komunikace a křižovatek se blíží ke svému limitu. Křižovatka komunikací I/30 a I/13, kde je nevhodně umístěna stanice PHM je již často zablokována. Další rozvoj a přestavba brownfieldu v Užíně může situaci pouze výrazně zhoršit a to i z hlediska propustnosti křižovatek na dálnici. Je zde reálná snaha přenést problémy dopravního zabezpečení na území Chlumce.

Komunikace III/01322 je technicky problémová zvláště průchodem přes Stradov, kde se dostává do střetu s pohybem pěších. Absentuje zde dobudování chodníku a ani významná cyklotrasa 3009 zde nemá příliš prostoru pro bezpečný průjezd. Město připravuje pro realizaci dobudování chodníku do Stradova s využitím dotaci prostřednictvím MAS Labské skály.

Technický stav místních komunikací je nepříliš příznivý díky dlouhodobému zanedbání jejich finančně náročné údržby. Komplexní rekonstrukce ul. Muchova a Nad Školou (v letech 2017–2018) a příprava pro další období (ul. Ústecká, ul. Holubova a ul. Skřivánčí) je nutné časově koordinovat ve spolupráci s nutnými a připravovanými rekonstrukcemi inženýrských sítí.

### **Pěší doprava**

Při řešení bezbariérovosti pěších tras na základě zpracovaného „Generelu bezpečného pohybu pro pěší a bezbariérových tras pro všechny obyvatele města Chlumec“ jsou hledány možnosti využití dotací v rámci státního Programu mobility. Velká část chodníků a cest vyžaduje dílčí opravy jejich technického stavu.

Problémem v oblasti pěší dopravy je silnice I. třídy, která předěluje obytnou a rekreační část Chlumce. Tyto dvě části by město rádo propojilo, a to právě zejména pro pěší dopravu.

V místní části Chlumec je dobré pěší propojení, naproti tomu chybí chodníky mezi Žandovem a Strádovem a mezi Chlumcem a Strádovem.

### **Veřejná doprava**

S okolními městy je Chlumec spojen městskou hromadnou dopravou a dopravou Ústeckého kraje. Hromadná doprava je zastoupena pouze autobusovou dopravou. Chlumec není napojen na železnici, ačkoliv městem prochází celostátní železniční trať (ve městě není zastávka ani stanice). Železniční trať Děčín-Jílové-Liboulec-Telnice-Chlumec-Krupka-Teplice-Oldřichov a nádraží v Chlumci již několik let není v provozu. Nejbližší železniční zastávka se nachází v Krupce.

Město je napojeno na systém MHD města Ústí nad Labem (autobusové linky 101,121), provozovaný Dopravním podnikem města Ústí nad Labem, a.s. Dále zde zastavují linky dalších dopravců: BusLine,a.s., ČSAD Slaný a.s. a Arriva Teplice s.r.o. Tito dopravci zajišťují spojení do měst Ústí nad Labem, Děčín a Teplice, kde je návaznost na dálkové autobusové i vlakové spoje.

Dle SCLLD MAS Labské skály je město Chlumec jedním ze čtyř z významnějších dopravních uzlů na území této MAS (dalšími jsou Benešov nad Ploučnicí, Liboulec a Velké Březno). Díky této skutečnosti jezdí přes město značné množství linek hromadné dopravy (viz příloha 4)

### **Doprava v klidu**

V území se projevuje nedostatek parkovacích míst, tak jak je tomu i jinde, zejména v oblasti zastavěné bytovými domy u zařízení občanské vybavenosti v centru města a z hlediska cestovního ruchu v blízkosti památníků bitev. V ostatních místních částech s převažující zástavbou rodinnými domy nejsou problémy s parkováním evidovány. Připraveny pro realizaci jsou zvýšení kapacit a úpravy

odstavných stání v rámci I. etapy KBV a na ul. Muchova. V souvislosti s komplexní rekonstrukcí ul. Ústecká je nutné uvažovat s úpravami vedení vozovky a také s dobudováním stání v rámci II. etapy výstavby KBV. Problematickým zůstává odstavení vozidel u bytových domů postavených v rámci II. a IV. etapy. Do jisté míry je saturován nedostatek stání u bytových objektů areálem řadových garáží.

### Cyklistická doprava

Městem prochází dvě cyklotrasy:

- č. 3009, spojující Krušnohorskou magistrálu č. 23 se vznikajícím rekreačním areálem Milada a Milešovským středohořím;
- č. 3074, spojující Ústí nad Labem s Krušnohorskou magistrálou.

### Další druhy dopravy

Městem protékají jen malé vodní toky, vodní doprava tedy není významná. Letecká doprava je možná z nedalekého letiště Ústí nad Labem.

## Životní prostředí

### Krajina a půda

Poloha sídel Stradov, Žandov a Chlumeč je na vyvýšeném svahu Mostecké pánve, kterou na severu ohraničují Krušné hory. Na jihu se krajina otevírá. Od Českého Újezdu stoupá terén k Ústeckému středohoří, na kterém se rozprostírají na vyvýšené plošině Střížovice. (Územní plán města Chlumeč 2014) Na území města převládá půdní typ kambizemě.

Výměra města činí více než 1287 hektarů, z toho více než dvě třetiny tvoří nezemědělská půda (tabulka 20). Zemědělská půda tvoří necelých 40 % rozlohy území město. U nezemědělské půdy zaujímají nejvyšší podíl (40 %) lesní plochy. Významnou část zaujímají trvalé travní porosty (ca 15 %).

Tabulka 20 Druhy pozemků a jejich výměra, město Chlumeč, 2015

|                 | DRUHY POZEMKŮ        | VÝMĚRA POZEMKŮ (HA) | PODÍL NA CELKOVÉ VÝMĚŘE (V %) |
|-----------------|----------------------|---------------------|-------------------------------|
| Zemědělská půda | Orná půda            | 241,7               | 18,8                          |
|                 | Chmelnice            | -                   | -                             |
|                 | Vinice               | -                   | -                             |
|                 | Zahrada              | 34,1                | 2,7                           |
|                 | Ovocný sad           | 14                  | 1,1                           |
|                 | Trvalý travní porost | 195,1               | 15,2                          |

|                       |                            |                |            |
|-----------------------|----------------------------|----------------|------------|
| Nezemědělská<br>půda  | Lesní pozemek              | 518,8          | 40,3       |
|                       | Vodní plocha               | 32,1           | 2,5        |
|                       | Zastavěná plocha a nádvoří | 30,3           | 2,4        |
|                       | Ostatní plocha             | 221,1          | 17,2       |
| <b>Celková výměra</b> |                            | <b>1 287,2</b> | <b>100</b> |

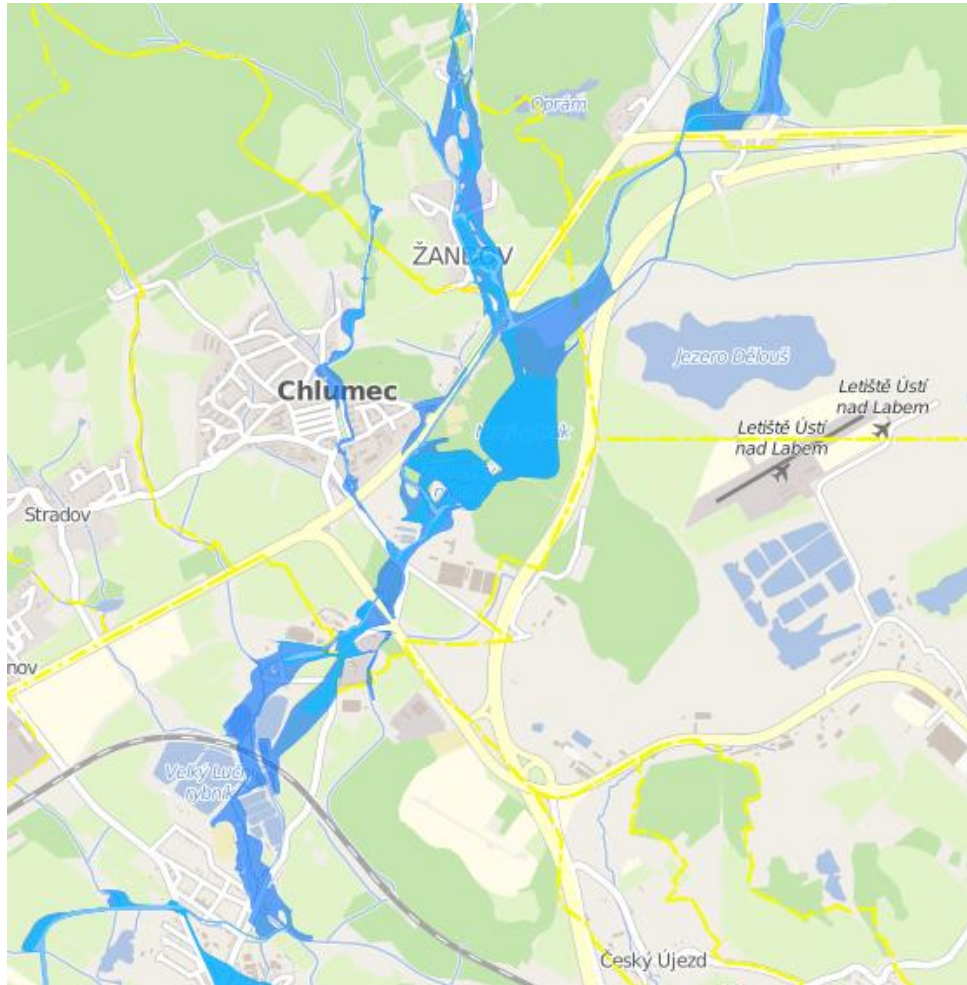
Zdroj: Veřejná databáze ČSÚ 2016

## Voda

Území města leží v dílčím povodí Ohře, Dolního Labe a ostatních přítoků Labe. Mezinárodní oblastí povodí je Labe. Městem protékají potoky: Telnický, Šotolský, Chlumecký, Habartický, Ždírnický, Stradovský a Podhořský. Potoky mají charakter převážně horských bystřin a převážná většina z nich pramení v Krušných horách. V povodí některých výše uvedených potoků je vymezeno záplavové území a aktivní zóny, a to u Chlumeckého a Ždírnického potoka (obrázek 13). Záplavové území omezují stavební činnost v Chlumci (zahradky Pod Čejčarem a na jihu pro průmyslovou zónu) a částečně také v Žandově. Žádná protipovodňová opatření nebyla přijata (pouze specifikováno u úprav Ždírnického potoka).

Na území města se nachází vodní plochy Nový rybník a Zámecký rybník, dále rybník na Stradovském potoce a vodní nádrže ve Stradově (2) a v Žandově. Využití a údržbu vyžadují především dvě nádrže v zastavěném území Stradova. Možnost využití vody a toků pro zlepšení úrovně prostředí nebylo prozatím prozkoumáno.

**Obrázek 13** Záplavové území města



Pozn. Světle šedá = pětileté vody, světle modrá = dvacetileté vody, temně modrá = stoleté vody  
Zdroj dat: <http://gp1.cleerio.cz/chlumec/> 2016

### **Nerostné bohatství**

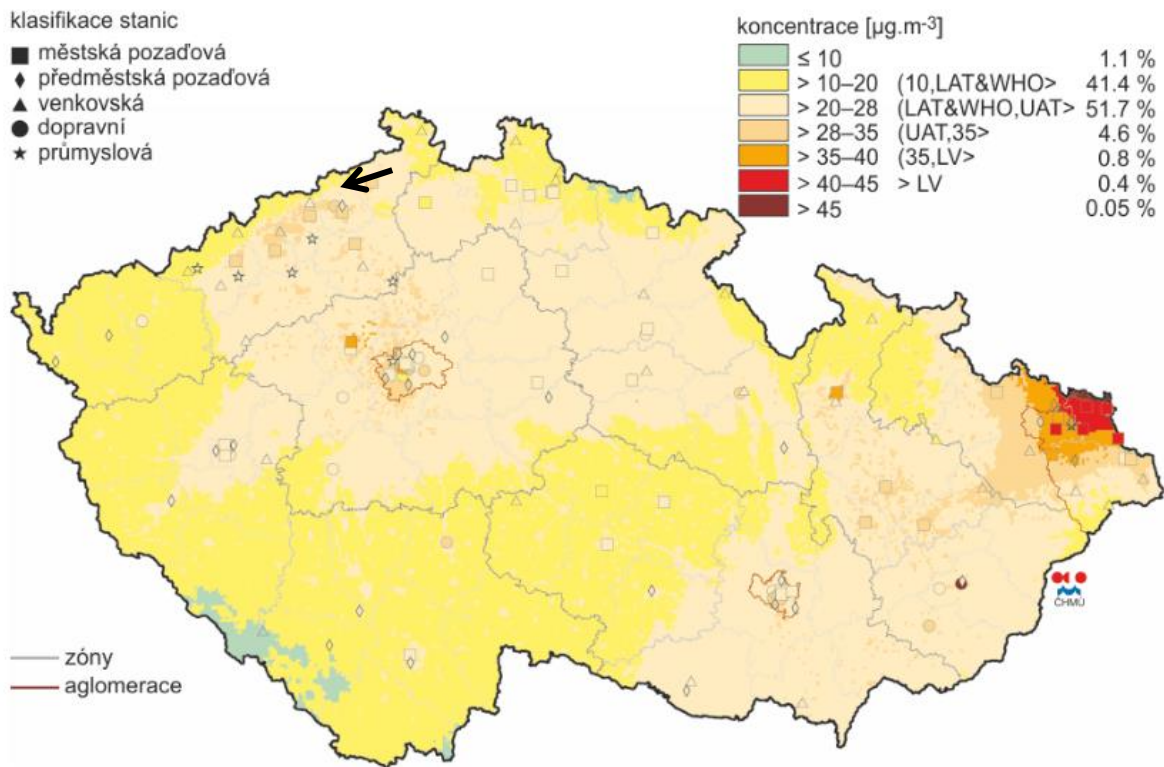
Na území města se nachází osm poddolovaných územních bodů (pět pro hnědé uhlí, dva cín a jeden radioaktivní suroviny), šest sesuvy aktivních bodů a čtyři sesuvy aktivních ploch. Přestože došlo k ukončení hornické činnosti a k obrovským investicím při rekultivaci, v k.u. Habartice zůstávají nevyužité plochy blokovány Obvodním báňským úřadem v rámci výhradních zásob uhlí.

### **Ovzduší**

Kvalita ovzduší ve městě je v porovnání s celorepublikovým průměrem relativně dobrá. Znečišťujícími látkami jsou prachové částice (PM10) (obrázek 14). Hodnota cílového imisního limitu pro benzo(a)pyren je nízká (obrázek 15). Kvalitu ovzduší ovlivňuje zejména automobilová doprava, lokální topeniště na tuhá paliva a dále stacionární zdroje znečištění. Za zdroje znečišťování na území města

Chlumec stanovil ČHMÚ v roce 2014 pouze provozovnu KLEMENT a.s. - lakovna Chlumec, která se nachází v Hrbovicích.

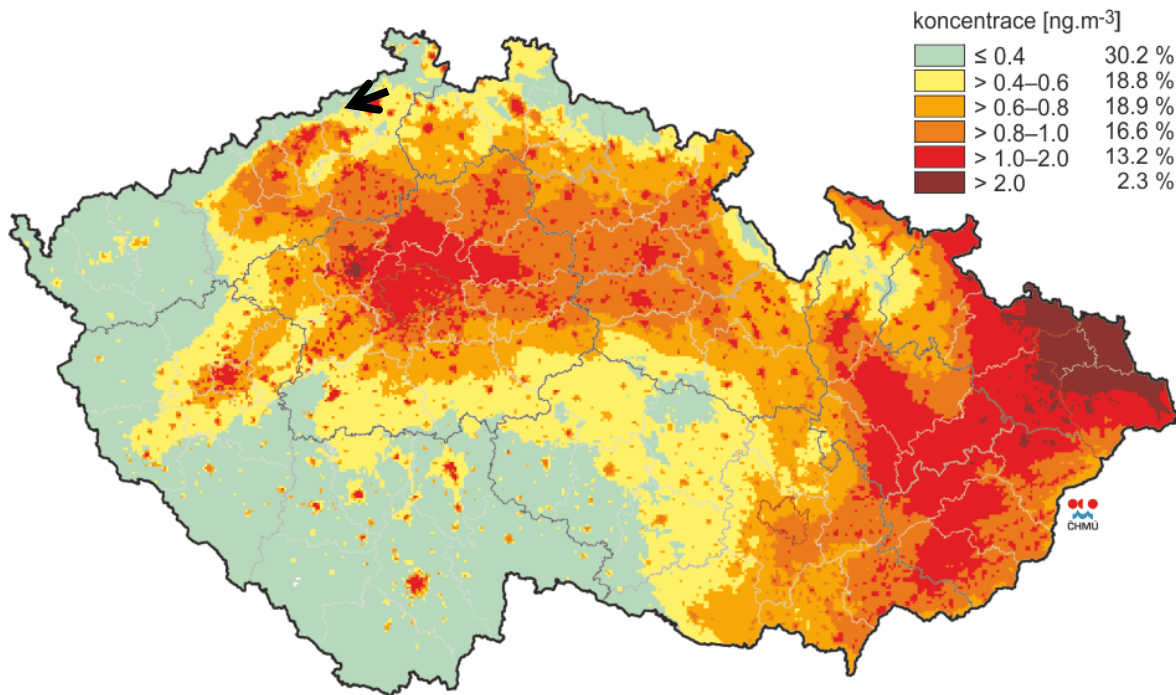
**Obrázek 14 Průměrná roční koncentrace prachových částic PM<sub>10</sub>, 2014**



Zdroj: Český hydrometeorologický ústav 2016



Obrázek 15 Pětiletý průměr ročních průměrných koncentrací benzo(a)pyrenu, ČR, 2011–2015



Zdroj: Český hydrometeorologický ústav 2016

### Územní systém ekologické stability

Územní systém ekologické stability (dále ÚSES) představuje vzájemně propojený soubor přirozených, pozměněných avšak přírodě blízkých ekosystémů, které udržují přírodní rovnováhu. Rozlišuje se místní, regionální a nadregionální systém ekologické stability.

Na území města Chlumce se nachází osy bučinná a hájová (nadregionální úroveň), regionální biocentrum Ždírnické údolí (vymezené na lesní půdě) a dílčí subsystemy vázané převážně na vodní toky (lokální úroveň).

Na území města se nachází evropsky významné lokality Strádovský rybník a Východní Krušnohoří – není na území města Chlumec.

### Veřejná prostranství a zeleň

Veřejné prostory jsou průběžně udržovány a z pohledu města jsou v dobrém stavu. Město chce veřejné prostranství revitalizovat, aby více plnila reprezentativní funkci. Stejně tak chce pokračovat v revitalizaci okolní krajiny.

## 2.6 Technická infrastruktura a odpadové hospodářství

---

### Technická infrastruktura

#### Vodní hospodářství

- **Zásobování vodou**

Všechny části města Chlumce jsou napojeny na veřejný vodovod, jehož majitelem je Severočeská vodárenská společnost a.s.; provozovatelem Severočeské vodovody a kanalizace, a.s. V porovnání s ostatními obcemi MAS Labské skály je situace města dobrá (příloha 2).

- **Odvádění a likvidace odpadních vod (kanalizace)**

Sídlo Chlumec má splaškovou kanalizaci ukončenou čističkou odpadních vod (ČOV) a z části jednotnou kanalizaci, která likviduje odpadní vody od 82 % trvale bydlících obyvatel. Majitelem ČOV a kanalizace je Severočeská vodárenská společnost a.s. a majetek provozují Severočeské vodovody a kanalizace, a.s. Sídlo Český Újezd nemá kanalizační systém, odpadní vody jsou od 50 % trvale bydlících obyvatel předčištěny v septicích se vsakováním a od 50 % akumulovány v bezodtokých jímkách vyvážených na ČOV Ústí nad Labem. V Hrbovicích není (a ani není navrhována) obytná zástavba a průmyslové objekty jsou odkanalizovány do ČOV bývalého Palivového kombinátu. Ve Stradově je 72 % trvale žijících obyvatel napojeno na splaškovou kanalizaci zaústěnou na ČOV, odkud jsou odpadní vody přečerpávány na ČOV Chlumec, ze které jsou odpadní vody zaústěny do vodoteče. Odpadní vody od 32 % trvale žijících zbývajících obyvatel jsou akumulovány v bezodtokových jímkách a vyváženy na ČOV Ústí nad Labem. Kapacita a nutnost vybudování nové stoky Stradov-Chlumec s přečerpáním ve Stradově se řeší ze strany SVS a.s. už několik let velmi liknavě. Již v roce 2015 mělo být vydáno územní rozhodnutí, ale žádost není podána do dnešního dne.

Majitelem kanalizace a ČOV je Severočeská vodárenská společnost a.s., provozovatelem jsou Severočeské vodovody a kanalizace, a.s. Střížovice nemají kanalizační systém, odpadní vody jsou od 35 % trvale bydlících obyvatel předčištěny v septicích se vsakováním, od 45 % v septicích s odtokem do vodoteče a od 20 % akumulovány v bezodtokových jímkách a vyváženy na ČOV Ústí nad Labem. Žandov nemá vyhovující kanalizační systém, odpadní vody jsou od 35 % trvale bydlících obyvatel předčištěny v septicích se vsakováním, od 45 % v septicích s odtokem do dešťové kanalizace a od 20 % akumulovány v bezodtokových jímkách a vyváženy na ČOV Ústí nad Labem. Vybudování kanalizační stoky pro splaškovou kanalizaci je limitováno jednak finanční náročností, projekční nepřipraveností a koncepčním omezením díky nedostatečné kapacitě ČOV v Chlumci, kam byla stoka k vyústění plánována. Kapacita ČOV v Chlumci již v současnosti neumožňuje připojení žádného bytového ani rodinného domu a už vůbec ne ze Žandova! V současnosti město připravuje ve spolupráci s SČVaK se realizaci nulté etapy podle Studie ČOV a kanalizace Chlumec (Svak ateliér Liberec, 2014) na odlehčení ČOV o balastové vody z dešťové kanalizace. Intenzifikace ČOV I.etapa se předpokládá nejdříve 2020 (zdroj informace - MU Chlumec a Územní plán města Chlumec 2014).

V součtu lze hodnotit situaci v této oblasti za špatnou, neboť Chlumeck svůj další rozvoj ukončil již v roce 2011. Z relativně dobrou by bylo možné ji považovat pouze v porovnání s ostatními obcemi MAS Labské skály (příloha 3).

## Energetika

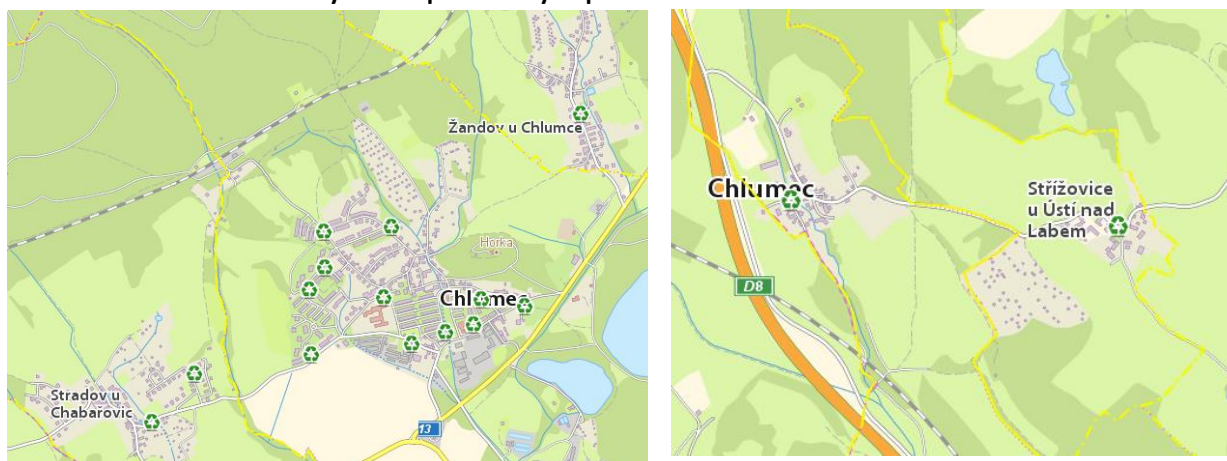
Rozvod vysokého napětí je proveden jako nadzemní (výjimku tvoří několik kabelových úseků v zastaveném území). Územím prochází síť VTL plynovodů ve správě innogy Energie, s.r.o. (dříve RWE GASNET,s.r.o). Všechny části města (vyjma místních částí Český Újezd a Střížovice) jsou plynofikovány a zemní plyn představuje hlavní topné médium. Ve městě je vybudována kabelová telefonní síť Telefonica O2, telefonní ústředna je umístěna v budově, kde dříve sídlil obecní úřad. Vzhledem k poklesu zájmu o pevné telefonní linky je současný stav vyhovující. Dále je v území vybudována kabelová síť UPC.

Celé území města je pokryto veřejným osvětlením, přičemž v roce 2016 byla provedena výměna svítidel za nová na bázi LED v rámci úspor elektrické energie u 75% ze všech svítidel (333 ze 427). Ostatní neměnná jsou v dobrém technickém stavu. Je nutná rekonstrukce několika rozvodných skříní a některých vedení (např. 2016-17 ul. Stradovská a Nad Školou).

## Odpadové hospodářství

Svoz komunálního odpadu v Chlumci zajišťuje firma Marius Pedersen a. s. (dříve Krušnohorské komunální služby), která je součástí skupiny Marius Pedersen. Na území obce jsou rozmístěny kontejnery na tříděný odpad na 15 sběrných místech: 10 míst v Chlumci, 2 místa ve Stradově a po 1 místě v Českém Újezdě, Střížovicích a Žandově (obrázek 17). Město provozuje vlastní sběrný dvůr a zajišťuje pravidelný odvoz nebezpečných odpadů. Na území Chlumce nejsou žádné funkční skládky.

**Obrázek 16** Rozmístění sběrných míst pro tříděný odpad



Pozn. V Hrbovicích se nenachází žádné sběrné místo tříděného odpadu.

Zdroj dat: <http://gp1.cleerio.cz/chlumeck/> 2016

V souvislosti s novým zákonem o odpadech byl zpracován Plán odpadového hospodářství města Chlumec 2016–2025, který předpokládá výrazně vyšší podíl třídění tuhého komunálního odpadu. Pro využití posekané zeleně se připravuje vybudování Municipální kompostárny biologického odpadu (rostlinného původu).

## 2.7 Veřejná správa

---

### Fungování úřadu

Město Chlumec spadá pod obec s rozšířenou působností Ústí nad Labem. Finanční úřad, katastrální pracoviště i pověřený obecní úřad se nachází také v Ústí nad Labem. Město má celkem 6 katastrů a šest částí. Součástí Úřadu města Chlumec je i matriční úřad a stavební úřad s působností i pro Telnici.

Orgány města jsou:

- Zastupitelstvo města;
- Rada města;
- Starosta;
- Městský úřad;
- Zvláštní orgány obce.

Město má ustanovené zastupitelstvo o 15 členech, které zřídilo dva výbory: kontrolní a finanční. Rada města, která je složena z 5 členů, zřídila celkem 5 komisí:

- Komise pro územní rozvoj města;
- Komise kulturní a sportovní;
- Redakční rada Chlumeckého zpravodaje;
- Komise pro občanské záležitosti;
- Komise pro životní prostředí.

Město Chlumec je zřizovatelem příspěvkových organizací a organizačních složek města:

- Příspěvkové organizace
  - Základní škola Chlumec, p. o.;
  - Mateřská škola Pod Horkou, p. o.;
  - Mateřská škola Pohádka, p. o.;
- Organizační složky
  - Jednotka sboru dobrovolných hasičů města Chlumec;
  - Městská knihovna Chlumec.

Městský úřad, který je administrativním orgánem města, tvoří:

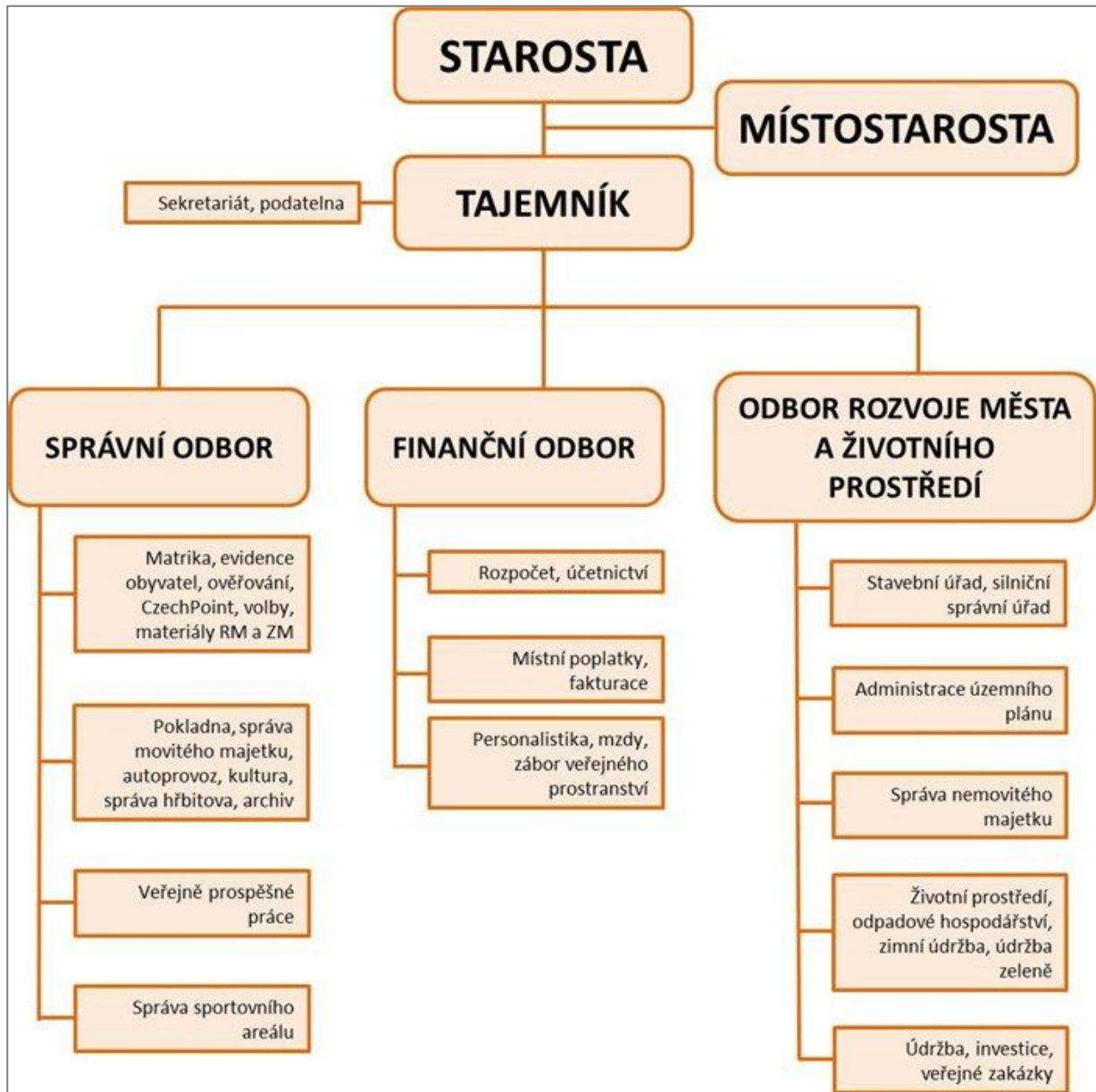
- starosta;
- místostarosta;

- tajemník úřadu;
- zaměstnanci města.

Městský úřad je členěn do tří odborů: správní odbor; finanční odbor a odbor rozvoje města a životního prostředí.

Organizační strukturu Městského úřadu Chlumce ukazuje obrázek 18.

Obrázek 17 Organizační struktura Městského úřadu Chlumce



Zdroj: [www.mesto-chlumec.cz](http://www.mesto-chlumec.cz) 2016

### Dokumenty města

Významným nedostatkem města je, že nemá zpracovaný územní plán, což představuje negativní faktor dalšího rozvoje. Problémem je zejména délka jeho projednání. Město podalo v červnu v roce 2016 žádost Krajskému úřadu Ústeckého kraje (resp. na odbor životního prostředí a zemědělství) o rozhodnutí, zda je potřebné vypracovat nové Vyhodnocení vlivu na udržitelný rozvoj území jako součást přepracovaného územního plánu po veřejném projednání. Stanovisko od Krajského úřadu obdrželo město až na konci listopadu 2016. Upravený územní plán pro další opakované projednání

s orgány státní správy a veřejné projednání bude ukončen dle smlouvy v březnu 2017. Vydání obecně závazné vyhlášky o územním plánu se předpokládá v průběhu druhého čtvrtletí roku 2017.

### Spolupráce a partnerství města

Město se v roce 2015 připojilo do společenství obcí a dalších subjektů územně rozsáhlé Místní akční skupiny (MAS) Labské skály, z.s., jehož prostřednictvím může město Chlumecko získat finanční zdroje pro svůj rozvoj.

### Komunikace s občany

Město se snaží o efektivní komunikace s občany. Své občany informuje prostřednictvím webových stránek města, Chlumeckého zpravodaje – informačního občasníku, který město uveřejňuje na svých webových stránkách a vydává ho i v papírové formě. Dále město využívá hlášení rozhlasu, aplikace mobilní rozhlas (mRozhlas.cz) a úřední desku města.



### Majetek města a jeho technický stav

Město má v majetku řadu obytných domů a obecních bytů. Dále město vlastní Kulturní dům (bezplatně převodem od státu), budovu kina (odkoupěna za úplatu od státu), budovy mateřských a základních škol, požární zbrojnici, značný počet dětských hřišť, kaple, čekárny MHD apod. a dva areály, jejichž technický stav je úměrný využití. Dále je městským majetkem Nový rybník.

Do roku 2010 byla v majetku města budova radnice na ul. Krušnohorská 39 a zdravotní středisko, o které město přišlo při exekuci na úhradu dluhů z období před tímto rokem. Městský úřad zůstal umístěn v budově na základě nájemní smlouvy, ale z ekonomických důvodů nevýhodnou smlouvu definitivně s pronajímatelem ukončil v lednu 2017. Od 19.1. 2017 městský úřad působí v nových stavebně upravených prostorách Kulturního domu.

Stav kulturního domu, který byl vybudován v 70. letech 20. století odpovídal jeho stáří a v některých jeho částech byl havarijní. Od roku 2016 probíhá postupná rekonstrukce celého objektu - první etapa rekonstrukce bude ukončena v lednu 2017, druhá etapa by měla být ukončena během roku 2018. Kulturní dům je koncipován jako víceúčelový, tj. vyjma sídla městského úřadu bude sloužit i nadále pro konání kulturních a společenských akcí a bude zachován i provoz kina. Město počítá i s jeho dalším využitím např. knihovna, klubovní a přednášková činnost, tělocvična v suterénu kina pro box. atd.

Zázemí na fotbalovém hřišti je (vyjma havarijního stavu elektroinstalace) ve vyhovujícím stavu. Detailněji viz kapitola Občanská vybavenost a život v obci.

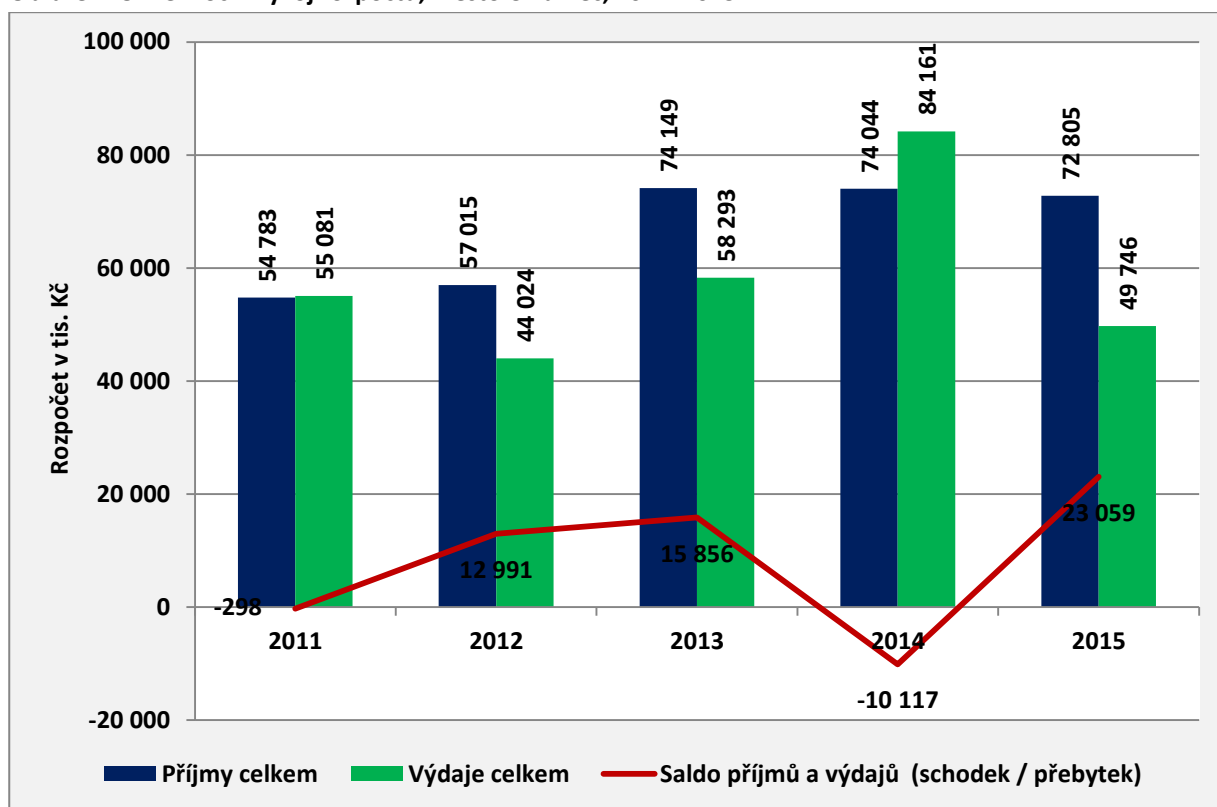
## Finanční situace

Pro posouzení fungování města je vhodné se zabývat i jeho finanční situací. Základem je rozpočet města a rozpočtový výhled. Pro zhodnocení finančních možností města Chlumeck byl analyzován rozpočet města a jeho struktura (tj. příjmy a výdaje), rozpočtový výhled, provoz saldo a dotační aktivita, a to za posledních pět let (tj. v letech 2011–2015).

### Příjmy, výdaje, schodek

V posledních šesti letech vykázalo město Chlumeck celkem čtyřikrát kladné saldo příjmů a výdajů (obrázek 18). Záporné saldo mělo v roce 2011 (téměř 300 tis. Kč) a v roce 2014 (ca 10,1 mil. Kč). Krátkodobě záporné saldo nemusí být vnímáno negativně, pokud se jednalo např. o významnou investici města. Na konci roku 2014 byla vypořádána druhá exekuce, kdy město muselo vyrovnat svůj závazek vůči firmě MFC – Izoblok s.r.o.

Obrázek 18 Meziroční vývoj rozpočtu, město Chlumeck, 2011–2015



Zdroj dat: vlastní data města



Provozní saldo, které představuje prostředky zůstávající městu k dispozici po úhradě provozu z běžných příjmů a které může město využít například na investiční aktivitu či úhradu dluhu apod., by mělo vždy nabývat kladných hodnot. Cílem města by tak mělo být dosažení co nejvyšší hodnoty provozního salda. Jak ukazuje tabulka 20, provozní saldo města bylo dlouhodobě kladné, od roku 2011 se neustále navyšovalo. Výjimku tvořil rok 2014, kdy se provozní saldo dostalo do záporných čísel a činilo ca - 2 mil. Kč, tzn. výše provozního salda byla 3 % (tabulka 21). V následujícím roce se však dostalo zpět do kladných čísel a dosáhlo téměř 26 mil. Kč, tj. 36 %.

**Tabulka 21 Provozní saldo a výše provozního salda, Chlumec, 2011–2015**

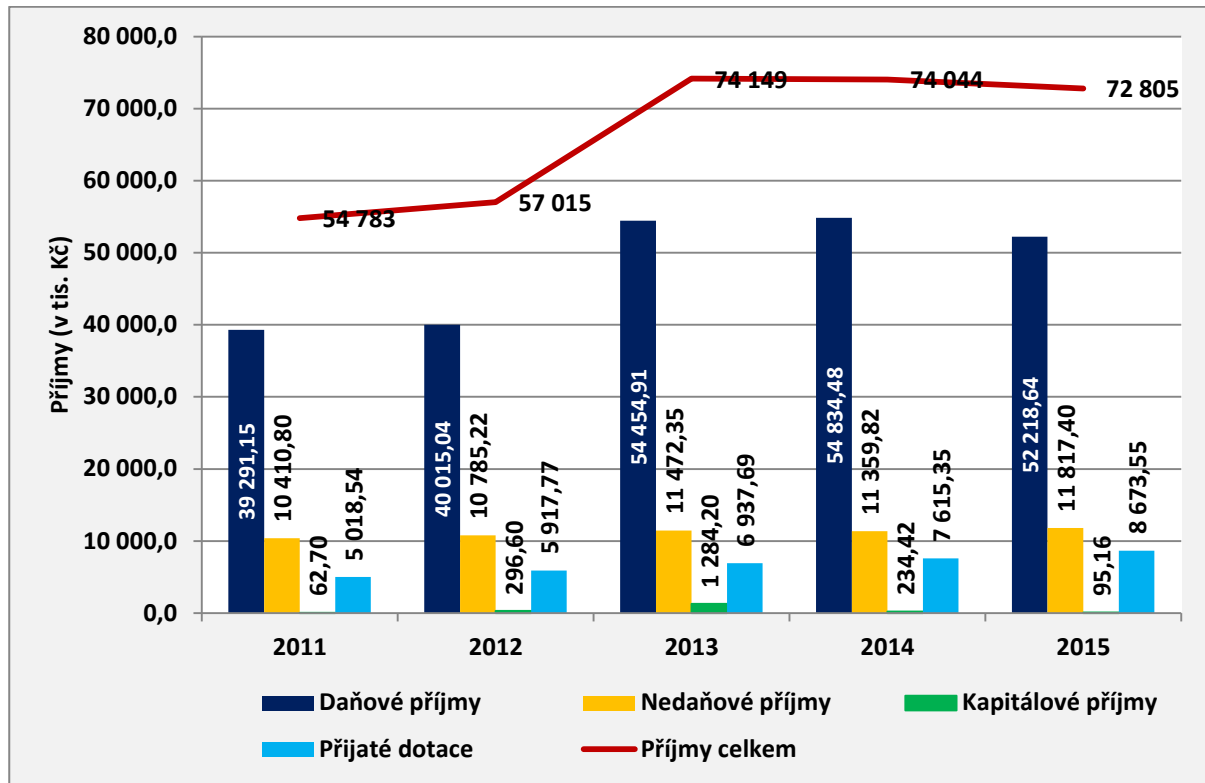
|                                    | 2011   | 2012      | 2013      | 2014      | 2015      |
|------------------------------------|--------|-----------|-----------|-----------|-----------|
| <b>Provozní saldo (v tis. Kč)</b>  | 340,42 | 13 974,43 | 20 567,49 | -2 090,30 | 25 814,38 |
| <b>Výše provozního salda (v %)</b> | 1      | 25        | 28        | -3        | 36        |

Pozn. Provozní saldo spočteno následovně: (daňové příjmy + nedaňové příjmy + přijaté dotace) – běžné výdaje.

Zdroj dat: vlastní data města

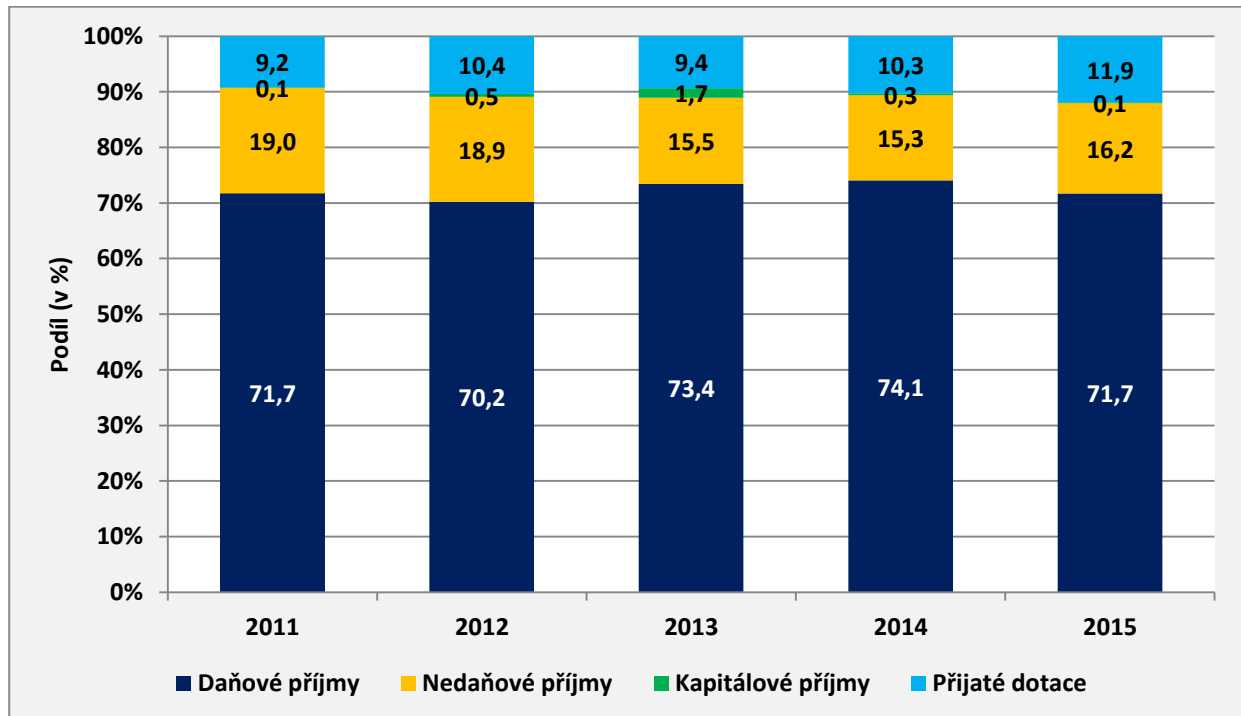
V letech 2011–2013 byl patrný rostoucí trend příjmů města (obrázek 19). V následujících letech došlo k mírnému poklesu. Z hlediska struktury tvoří více než 70 % příjmů příjmy daňové, které představují procentuální podíl na vybraných daních ze státního rozpočtu, místní a správní poplatky a výtěžek z loterií. Výše daňových příjmů se v posledních pěti letech neustále zvyšovala z ca 39 mil. Kč v roce 2011 na ca 54 mil. Kč v roce 2014, v roce 2015 nastal mírný pokles (obrázek 20). Významné navýšení daňových příjmů od roku 2013 bylo zapříčiněno změnou rozpočtového určení daní v roce 2012. Zvyšovala se i úroveň nedaňových příjmů města (tj. příjmů z nájemného, splátek, úroků, sankcí a náhrad), ačkoliv jejich podíl na celkových příjmech poklesl o zhruba 3 % (z 19 % v roce 2011 na 16 % v roce 2015). Zastoupení kapitálových příjmů města (příjmy z prodeje nemovitostí, výnosu cenných papírů) je dlouhodobě velmi nízké (ca 0,1 %). Úroveň přijatých dotací (tj. investičních i neinvestičních transferů ze státního rozpočtu, státních fondů a fondů EU) se ve sledovaném období zvyšovala z ca 5 mil. Kč v roce 2011 na ca 8,7 mil. Kč v roce 2015. Přijaté dotace tak představovaly přibližně 12 % příjmů města. Až do roku 2014 dotace tvořily téměř výhradně dotace na zaměstnávání veřejně prospěšných pracovníků, a to od Úřadu práce a z prostředků EU. Až rok 2016 se stal významným získáním účelových dotací, a to 3,5 mil Kč na pořízení nové hasičské stříkačky z celkové ceny 5,7 mil. Kč (z toho 1 mil Kč dotace od Krajského úřadu Ústeckého kraje) a 1,1 mil. Kč v rámci Programu Efekt od Ministerstva průmyslu a obchodu ČR na obnovu a výměnu svítidel veřejného v rámci energetických úspor (celková investice 2,2 mil. Kč).

Obrázek 19 Příjmy, město Chlumeck, 2011–2015



Zdroj dat: vlastní data města

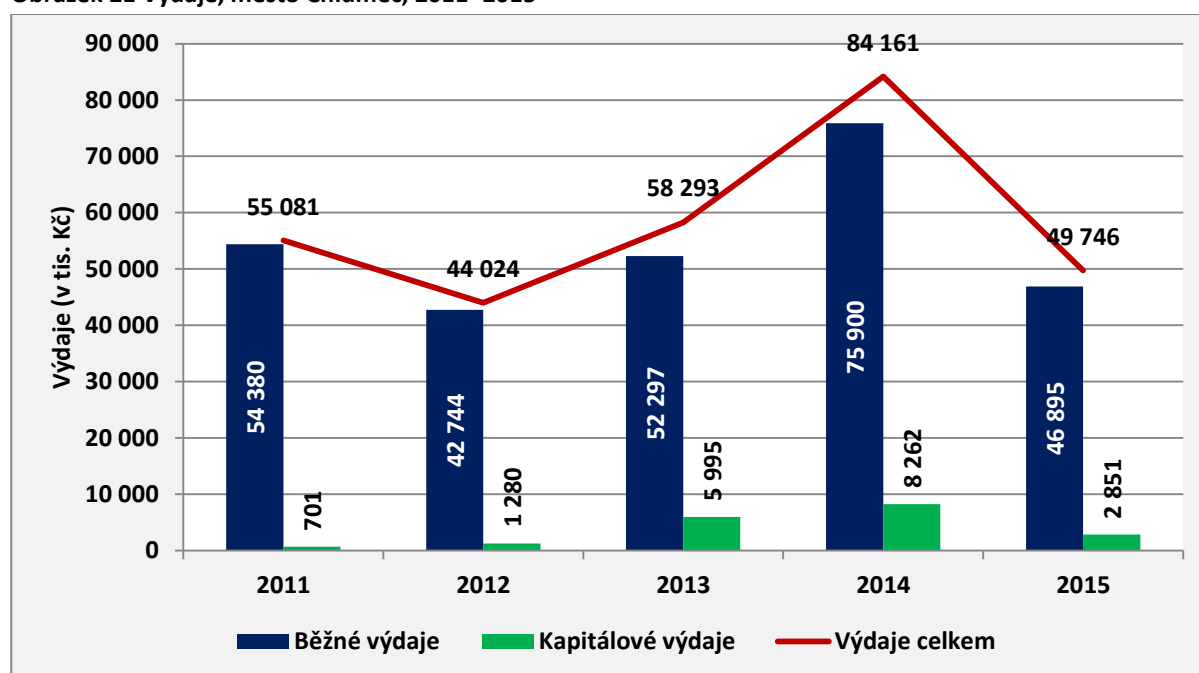
Obrázek 20 Struktura příjmů (v %), město Chlumeck, 2011–2015



Zdroj dat: vlastní data města

Vývoj výdajů města v posledních pěti letech nemá jednoznačný trend (obrázek 21). Významné je navýšení celkových výdajů v roce 2014, kdy přesáhly 84 mil. Kč. V následujícím roce však poklesly o ca 40 % na 49,7 mil. Kč. Meziroční navýšení v roce 2014 bylo způsobeno výrazným nárůstem běžných výdajů, tj. prostředků použitých zejména na každodenní provoz města, z ca 52 mil. Kč v roce 2013 na hodnotu téměř 76 mil. Kč v roce 2014. Důvodem byla skutečnost, že na konci roku 2014 byla vypořádána druhá exekuce, kdy město muselo vyrovnat svůj závazek vůči firmě MFC – Izoblok s.r.o. V roce 2015 nastal pokles na 47 mil. Kč. U kapitálových výdajů, které představují investice do majetku města, byl evidován vzestupný trend již od roku 2011. Svého maxima dosáhly v roce 2014 (ca 8,3 mil. Kč v roce 2014). V roce 2015 taktéž u těchto výdajů následoval pokles na ca 2,6 mil. Kč (období příprav nových investic). Během roku 2015 město začalo rozpracovávat investiční akce, které se uskutečnily v roce 2016 s přihlédnutím na možnost získání finančních prostředků z dotačních zdrojů.

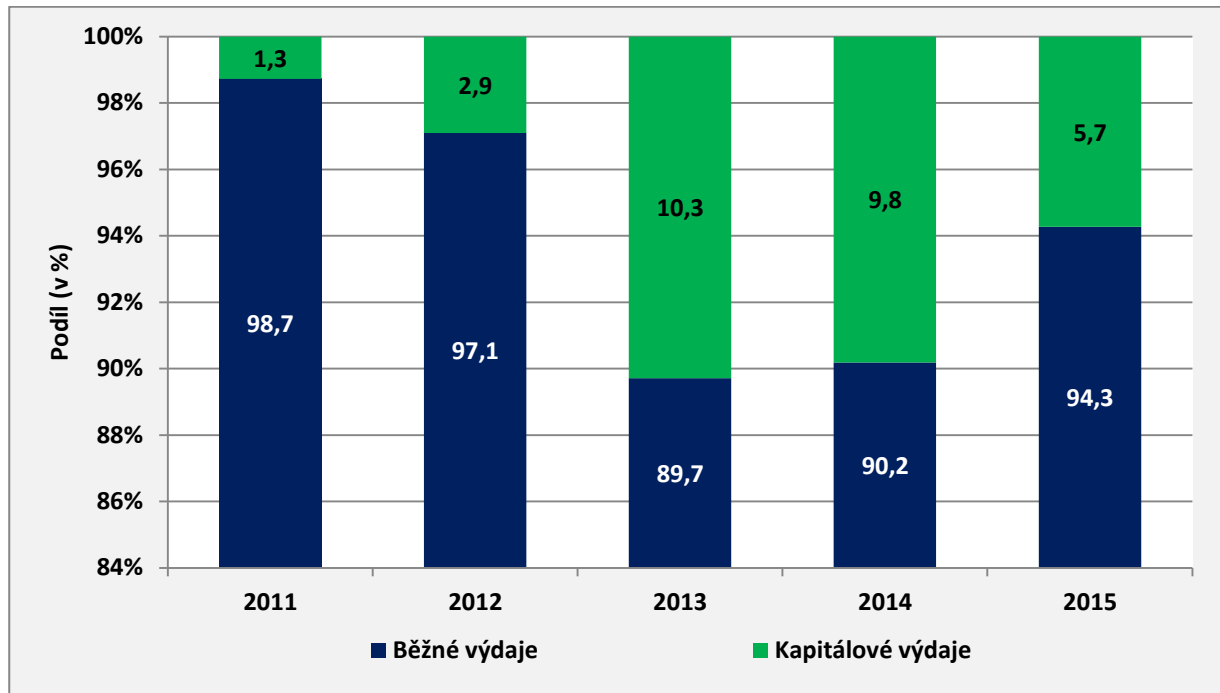
Obrázek 21 Výdaje, město Chlumeck, 2011–2015



Zdroj dat: vlastní data města

Vlivem výše uvedeného vývoje docházelo ve sledovaném období k proměnám struktury výdajů, resp. podílů běžných a kapitálových výdajů (obrázek 22). Běžné výdaje zaujímaly v roce 2011 téměř 99 % všech výdajů, v roce 2015 to bylo 94,3 %. Kapitálové výdaje na počátku sledované období představovaly přibližně 1,3 % všech výdajů, v roce 2013 však dosáhly 10,3 %. V následujících letech jejich zastoupení kleslo na 5,7 % v roce 2015.

Obrázek 22 Struktura výdajů (v %), město Chlumeck, 2011–2015



Zdroj dat: vlastní data města

Výdaje města v minulých letech ovlivňovali splátky dluhopisů a půjčených prostředků a dále zejména realizace řady akcí, na které město nečerpalo dotace, jelikož bylo od roku 2009 v exekčním řízení (tabulka 22). Exekuce byla na město uvalena kvůli nezaplaceným pohledávkám vůči firmě Vodohospodářské stavby s. r. o. (VHS), která vybudovala inženýrské sítě pro rodinné domky ve Stradově. Obec nezaplatila pohledávky firmě, jelikož spoléhala na získání státní dotace. Dále mělo město exekuci za dluh ve výši téměř 15 mil. korun u firmy MFC Morfico s.r.o. Dluhy města Chlumeck se pohybovaly kolem 90 milionů korun. Řešením situace byl pro město prodej části obecního majetku (resp. radnice<sup>5</sup> a zdravotního střediska), a to za 12 mil. korun. Získanou finanční částku využilo město k zaplacení části dluhu. Vlivem výše uvedených exekucí měla obec zablokované nakládání s obecním majetkem. V roce 2012 byl soudním exekutorem zrušen exekční příkaz na nemovitosti patřící obci a na částku ca 650 tis. korun, kterou mohlo město použít. Město tak musí v rozpočtu počítat s finanční zátěží ze čtyř hypotečních úvěrů až do roku 2021.

Přehled realizovaných akcí v letech 2011–2015 ukazuje tabulka 23. Realizované projekty se týkaly zejména rekonstrukce objektů a areálů (včetně jejich vybavení), které jsou v majetku města (například dodávka a montáž přístupových systémů mateřských škol, zateplení studie využití Kulturního domu a kina v Chlumci apod.), a dále údržby a rekonstrukce technické a dopravní infrastruktury (kanalizačního systému, veřejného osvětlení apod.). Na základě minulých zkušeností (viz zadluženost města) byl každý níže uvedený projekt realizován, až po zajištění financí.

<sup>5</sup> Radnici mohlo město nadále používat.

**Tabulka 22 Finanční ukazatele (v tis. Kč), město Chlumec, 2011-2015**

| Ukazatel (v tis. Kč)                              | 2011     | 2012     | 2013     | 2014     | 2015     |
|---|----------|----------|----------|----------|----------|
| Úroky   | 2 488,49 | 2 219,71 | 1 937,79 | 1 318,21 | 660,67   |
| Uhrazené splátky dluhopisů a půjčených prostředků | 4 411,26 | 8 122,61 | 8 347,09 | 8 736,34 | 9 083,45 |

Zdroj: vlastní data města

**Tabulka 23 Realizované akce, 2011–2015**

| NÁZEV AKCE  | ROK REALIZACE |
|---|---------------|
| Dodávka a montáž přístupového systému a EZS, MŠ Pod Horkou, Chlumec   |               |
| Dodávka a montáž přístupového systému MŠ Pohádka, Chlumec   |               |
| Dodávka a montáž vrat hasičské zbrojnice Chlumec  |               |
| Dodávka svislého dopravního značení   |               |
| Rekonstrukce VO v Chlumci – výměna svítidel   |               |
| Pořízení cisternové automobilové stříkačky  |               |
| Dodávka a montáž oplocení sběrného dvora města Chlumec  |               |
| Repase kalorimetrů v bytových domech města Chlumec  |               |
| Dodávka a montáž nerezového nábytku do kuchyně MŠ Pohádka, Chlumec  |               |
| Dodávka a servis žacího malotraktoru  |               |
| Zpracování skládky biologického odpadu  |               |
| Studie využití Kulturního domu a kina v Chlumci   |               |
| Pasportizace komunikací, dopravního značení, dešťových vpustí a veřejného osvětlení v katastrech města Chlumec                                  |               |
| Malířské práce ZŠ Chlumec   |               |
| Zpracování projektové dokumentace pro rekonstrukci objektů Kulturního střediska města Chlumec k stavebnímu řízení s návrhem etapizace provádění |               |
| Správa a údržba veřejného osvětlení města Chlumec   |               |
| Deratizace dešťové kanalizace města Chlumec   |               |
| Zpracování projektové dokumentace přístavby hasičské zbrojnice města Chlumec  |               |
| Zpracování projektové dokumentace rekonstrukce plynové kotelny Základní školy Chlumec   |               |
| Sečení travního porostu včetně odvozu a likvidace bioodpadu   |               |
| Zpracování projektové dokumentace - statické zabezpečení a oprava opěrné zdi za Kulturním střediskem  |               |
| Monitoring a čištění kanalizační stoky D1. 1, D1. 2 a D2 Žandov   |               |
| Zpracování projektové dokumentace komunikací pro pěší - Stradov, město Chlumec  |               |
| Stavební úpravy kanalizace a sociálního zařízení v Kulturním domě Chlumec   |               |
| Zateplení střechy MŠ Pod Horkou, Chlumec  |               |
| Chlumec, Pod Horkou č.p. 100 - kanalizační přípojka   |               |
| Demolice mostního objektu přes Ždírnický potok u p.p.č. 812 v k.ú. Chlumec u  |               |

|  |  |
|--|--|
| Chabařovic   |  |
| Oprava sociálních zařízení u družin, ZŠ Chlumeč  |  |
| Oprava venkovních ploch MŠ Pohádka, Chlumeč  |  |
| Rekonstrukce objektů Kulturního střediska města Chlumeč - 1. etapa   |  |
| Oprava místních komunikací   |  |
| Rekonstrukce sprchy zaměstnanců, ZŠ Chlumeč  |  |
| Změna topného média (plyn) MŠ Pohádka, Chlumeč   |  |
| Rozšíření manipulačních ploch v areálu u kotelny Stradovská  |  |
| Oprava veřejného osvětlení Stradov – Přestanov   |  |
| Rozšíření veřejného osvětlení Chlumeč – Žandov, I.etapa  |  |
| Stavební úpravy hospodářského pavilonu MŠ Pod Horkou   |  |
| Renovace travnatého fotbalového hřiště, tréninkového hřiště a kompletní závlaha  |  |
| Dodávka dvou multifunkčních vozidel se sypačem a radlicí   |  |
| Studie využití Kulturního domu a kina v Chlumci  |  |
| Studie proveditelnosti chodníku Chlumeč - Stradov  |  |
| Obnova veřejného osvětlení I.  |  |
| Obnova veřejného osvětlení II.   |  |
| Správa a zajištění provozu bytů a nebytových prostor v bytových objektech v majetku města Chlumeč                              |  |
| Pořízení dokumentace pro chodník Chlumeč - Stradov   |  |
| Zabezpečení budovy obecního úřadu  |  |
| Výkop pro vedení NN a pro stožáry VO v lokalitě Český Újezd – Úžín v délce 500 m   |  |
| Dodávka 17 kusů parkového světla k osazení na náměstí v Chlumci a ve vnitrobloku ulic Vyklická, Zalužanská, Ždírnická (atrium) |  |
| Rekonstrukce veřejného osvětlení Úžín – Český Újezd  |  |
| Stavební práce v 1. NP v DPS Chlumeč – ordinace praktického lékaře   |  |

Zdroj: vlastní data města

## Rozpočtový výhled

Město zpracovalo rozpočtový výhled na období 2017–2019, ve kterém město počítá se zvyšování celkových příjmů a poměrně značným navýšením celkových výdajů (oproti roku 2015) (tabulka 24). V roce 2017 by měl nastat schodek rozpočtu, v dalších letech by již měl být přebytek. V následujících letech by mělo dojít ke snížení úroků i uhrazených splátek dluhopisů a půjčených prostředků (tabulka 25).

**Tabulka 24 Rozpočet - výhled (v tis. Kč), město Chlumeč, 2017–2019**

| Třída           | 2017   | 2018   | 2019   |
|-----------------|--------|--------|--------|
| Daňové příjmy   | 59 300 | 60 500 | 61 500 |
| Nedaňové příjmy | 11 700 | 12 000 | 12 000 |

|   |               |               |               |
|---|---------------|---------------|---------------|
| Kapitálové příjmy                                 | 200           | 100           | 100           |
| Přijaté dotace                                    | 4 600         | 5 000         | 5 000         |
| <b>Příjmy celkem</b>                              | <b>75 800</b> | <b>77 600</b> | <b>78 600</b> |
| Běžné výdaje                                      | 56 442        | 54 500        | 65 525        |
| Kapitálové výdaje                                 | 22 000        | 15 612        | 10 000        |
| <b>Výdaje celkem</b>                              | <b>78 442</b> | <b>70 112</b> | <b>75 525</b> |
| <b>Saldo příjmů a výdajů (schodek / přebytek)</b> | <b>-2 642</b> | <b>7 488</b>  | <b>3 075</b>  |
| <b>Provozní saldo</b>                             | 19 158        | 23 000        | 12 975        |
| <b>Výše provozního salda v %</b>                  | 25%           | 30%           | 17%           |

Zdroj dat: vlastní data města

**Tabulka 25 Finanční ukazatele - výhled, město Chlumeck, 2017-2019**

| Ukazatel (v tis. Kč)                              | 2017  | 2018  | 2019  |
|---|-------|-------|-------|
| Úroky   | 295   | 166   | 60,5  |
| Uhrazené splátky dluhopisů a půjčených prostředků | 4 858 | 4 988 | 3 075 |

Zdroj: vlastní data města

## Dotace

Dotace na konkrétní projekty nebylo možné do konce roku 2014 získat, jelikož město bylo v exekuci. Dotace na konkrétní projekty bylo možné získat až v roce 2016, a to:

- a) 2,5 mil. Kč od Generálního ředitelství hasičských sborů a 1 mil. Kč od Ústeckého kraje – oboje na pořízení cisternové automobilové stříkačky (hasičský vůz pro náš Sbor dobrovolných hasičů);
- b) 1,106 mil. Kč – program Efekt od Ministerstva průmyslu - Opatření ke snížení energetické náročnosti veřejného osvětlení.

Přehled dotací získaných od státu v letech 2011–2015 ukazuje tabulka 26. Jednalo se o dotace na výkon státní správy, mzdy veřejně prospěšných pracovníků, volby, na školné, pro JSDB v souvislosti s povodněmi apod.

**Tabulka 26 Získané dotace, Chlumeck, 2011–2015**

| Rok  | Částka (v tis. Kč) | Popis  |
|------|--------------------|--|
| 2011 | 5 018,54           | VSS, mzdy VPP  |
| 2012 | 5 917,77           | VSS, mzdy VPP, školné, volby   |
| 2013 | 6 937,69           | VSS, mzdy VPP, volby, JSDB - povodně   |
| 2014 | 7 615,35           | VSS, mzdy VPP, volby, průtokové transfery pro příspěvkové organizace řízené městem |
| 2015 | 8 673,55           | VSS, mzdy VPP, transfery pro ZS  |

Pozn. VSS = výkon státní správy; VPP = mzdy veřejně prospěšných pracovníků

Zdroj: vlastní data města

### 3. Strategické dokumenty

Součástí analytické části strategického plánu je i analýza dokumentů. Cílem této analýzy je zejména zmapovat strategické dokumenty, a to na úrovni města vyšších správních celků. Analýza strategických dokumentů představuje významnou součást analytické části strategických plánů. Vzájemná součinnost a provázanost všech dokumentů je základním prvkem úspěšného řízení rozvoje města.

Přehled hierarchicky řazených klíčových strategických dokumentů na úrovni národní, krajské, regionální (tj. SO ORP Ústí nad Labem) i místní, které mohou mít vliv na rozvoj města Chlumec, je uveden v tabulce 27. U každého dokumentu je uvedena jeho stručná charakteristika a vztah k rozvoji města.

**Tabulka 27 Strategické dokumenty na národní, krajské úrovni, regionální úrovni a úrovni města Chlumec**

| NÁZEV DOKUMENTU  | STRUČNÝ POPIS DOKUMENTU  | VZTAH K ROZVOJI MĚSTA  |
|--|--|--|
| <b>NÁRODNÍ ÚROVEŇ</b>  |  |  |
| <b>Strategie regionálního rozvoje ČR 2014 – 2020</b>                 | <p>Základní koncepční dokument ČR v oblasti regionálního rozvoje. Dokument definuje přístup státu k podpoře regionálního rozvoje. Aktuální strategie je zpracována na období 2014–2020 a momentálně probíhá připomínkové řízení Akčního plánu.</p> <p>Dokument je ke stažení na <a href="http://www.mmr.cz/cs/Podpora-regionu-a-cestovni-ruch/Regionalni-politika/Koncepce-Strategie/Strategie-regionalniho-rozvoje-CR-2014-2020">http://www.mmr.cz/cs/Podpora-regionu-a-cestovni-ruch/Regionalni-politika/Koncepce-Strategie/Strategie-regionalniho-rozvoje-CR-2014-2020</a>.</p>   | Klíčový dokument pro kohezní politiku ČR – tedy pro možnosti čerpání finančních zdrojů v rámci kohezní politiky. |
| <b>Politika územního rozvoje ČR</b>                                  | <p>Dokument územního plánování celostátní povahy. Jeho účelem je koordinovat územně plánovací činnosti krajů a zároveň sloužit jako zdroj argumentů při prosazování českých zájmů v rámci územního rozvoje. PÚR mj. vymezuje rozvojové oblasti, rozvojové osy, specifické oblasti a koridory technické a dopravní infrastruktury na území ČR.</p> <p>Aktualizace dokumentu proběhla v roce 2015 a týkala se zejména kapitol zaměřených na rozvojové záměry dopravní a technické infrastruktury.</p> <p>Znění Aktualizace č. 1 je ke stažení zde: <a href="http://www.mmr.cz/getmedia/e7ff2b3b-b634-425f-8fa5-6699b8d2f755/2015_VI_8_cistopis_apur_1.pdf?ext=.pdf">http://www.mmr.cz/getmedia/e7ff2b3b-b634-425f-8fa5-6699b8d2f755/2015_VI_8_cistopis_apur_1.pdf?ext=.pdf</a></p> |  |
| <b>Plán odpadového hospodářství ČR (POH ČR) pro období 2015–2024</b> | <p>Plán odpadového hospodářství České republiky představuje strategický rámec pro nakládání s odpady, jehož zpracování vychází ze Směrnice Evropského parlamentu a Rady 2008/98/ES o odpadech, článku č. 28.</p> <p>Hlavními cíli je předcházení vzniku odpadů a snižování měrné produkce odpadů, minimalizace nepříznivých účinků vzniku odpadů a nakládání s nimi na lidské zdraví a životní prostředí. Dále se strategie zaměřuje na přiblížení se „recyklační společnosti a na maximální využití odpadů jako náhrady primárních zdrojů a přechod na oběhové hospodářství.</p> <p>Dostupné z <a href="http://www.mzp.cz/plan_odpadoveho_hospodarstvi_cr">http://www.mzp.cz/plan_odpadoveho_hospodarstvi_cr</a></p>  | Povinnosti plynoucí pro město v oblasti odpadového hospodářství.   |



|  |  |  |
|--|--|--|
| <p><b>Nařízení vlády č. 352/20014 Sb., o Plánu odpadového hospodářství České republiky pro období 2015–2024</b></p>  | <p>Nařízení vlády vztahující se k Plánu odpadového hospodářství České republiky pro období 2015–2024 nabylo účinnosti 1. 1. 2015 a znamenalo pro obce zajištění řady povinností v oblasti odpadového hospodářství.</p>   |  |
| <b>KRAJSKÁ ÚROVEŇ</b>  |  |  |
| <p><b>Strategický rámec hospodářské restrukturalizace Ústeckého, Moravskoslezského a Karlovarského kraje</b></p>   | <p>Cílem tohoto projektu je zastavit zaostávání a nastartovat prosperitu strukturálně postižených regionů, mj. Ústeckého kraje. V rámci projektu budou tvořeny tzv. akční plány, které budou reprezentovat specifická opatření v konkrétně definovaných lokalitách.</p> <p>Dostupné z <a href="http://www.restartregionu.cz">www.restartregionu.cz</a>.</p>  |  |
| <p><b>Strategie rozvoje Ústeckého kraje do roku 2027</b></p>   | <p>Základní rozvojový dokument pro území Ústeckého kraje, která představuje zastřešující dokument definující největší problémy, úkoly a výzvy, které mají zásadní význam pro rozvoj kraje.</p> <p>V současné době probíhá aktualizace dokumentu.</p> <p>Dostupné z <a href="http://www.kr-ustecky.cz/regionalni-rozvoj/ds-99662/p1=206906">http://www.kr-ustecky.cz/regionalni-rozvoj/ds-99662/p1=206906</a></p>   | <p>Strategie města by měla být v souladu s cíli a opatřeními Strategie rozvoje.</p>  |
| <p><b>Program rozvoje Ústeckého kraje 2014–2020</b></p>  | <p>Základní střednědobý plán regionálního rozvoje na úrovni Ústeckého kraje, ve kterém jsou vymezena cílená opatření a intervence zaměřená na simulace rozvoje kraje.</p> <p>Dokument je ke stažení na <a href="http://www.kr-ustecky.cz/regionalni-rozvoj/ds-99662/p1=206906">http://www.kr-ustecky.cz/regionalni-rozvoj/ds-99662/p1=206906</a></p>   | <p>Strategie města by měla být v souladu s cíli a opatřeními Programu rozvoje.</p>   |
| <p><b>Regionální inovační strategie Ústeckého kraje</b></p>  | <p>Regionální inovační strategie byla zpracována jako koncepční dokument, který zaručuje účelné využití finančních prostředků z Evropské unie, a to na období 2014–2020.</p> <p>Dokument je ke stažení na <a href="http://www.kr-ustecky.cz/regionalni-rozvoj/ds-99662/p1=206906">http://www.kr-ustecky.cz/regionalni-rozvoj/ds-99662/p1=206906</a></p>  |  |
| <p><b>Rozvoj lidských zdrojů Ústeckého kraje</b></p>   | <p>Programový dokument k podpoře rozvoje lidských zdrojů na úrovni kraje.</p> <p>Dokument je ke stažení na <a href="http://www.kr-ustecky.cz/regionalni-rozvoj/ds-99662/p1=206906">http://www.kr-ustecky.cz/regionalni-rozvoj/ds-99662/p1=206906</a></p>   |  |
| <p><b>Strategie udržitelného rozvoje Ústeckého kraje</b></p>   | <p>Strategie představuje základní rámcový koncepční dokument kraje, na který navazují ostatní sektorové strategické a koncepční dokumenty. Strategie vymezuje 4 základní tematické prioritní osy, které jsou klíčové z hlediska udržitelného rozvoje Ústeckého kraje. V rámci těchto okruhů jsou definovány cíle a opatření.</p> <p>Dokument je ke stažení na <a href="http://www.kr-ustecky.cz/regionalni-rozvoj/ds-99662/p1=206906">http://www.kr-ustecky.cz/regionalni-rozvoj/ds-99662/p1=206906</a></p>  |  |
| <p><b>Plánu odpadového hospodářství Ústeckého kraje a Obecně závazná vyhláška Ústeckého kraje, kterou se vyhláší závazná část Plánu odpadového hospodářství Ústeckého kraje pro období 2016–2025</b></p> | <p>Ústecký kraj vydal obecně závaznou vyhlášku č. ..../2016 ze dne 29. února 2016, kterou se vyhláší závazná část Plánu odpadového hospodářství Ústeckého kraje pro období 2016–2025. Vyhláška obsahuje cíle a opatření pro předcházení vzniku odpadů a stanovuje cíle, zásady a opatření k jejich dosažení včetně preferovaných způsobů nakládání a soustavu indikátorů pro plnění cílů plánu odpadového hospodářství kraje pro nakládání s komunálním odpadem atd.</p> <p>Dostupné z <a href="http://www.kr-ustecky.cz/VismoOnline_ActionScripts/File.ashx?id_org=450018&amp;id_dokumenty=1696395">http://www.kr-ustecky.cz/VismoOnline_ActionScripts/File.ashx?id_org=450018&amp;id_dokumenty=1696395</a></p> | <p>Stanovuje povinnost pro obce zpracovat plány odpadového hospodářství a dále stanovuje rozhodovací a jiné činnosti správních orgánů, kraje a obcí v oblasti odpadového hospodářství.</p> |

| ÚROVEŇ SO ORP   |  |   |
|---|--|---|
| <b>Strategie území správního obvodu obce s rozšířenou působností Ústí nad Labem</b>                         | <p>Dokument byl zpracován na období 2015–2024, a to za účelem vymezení a vydefinování čtyřech oblastí, které byly následující: předškolní výchova a základního školství, sociální služby, odpadové hospodářství a cestovní ruch. Oblasti byly vydefinovány pro možnosti meziobecní spolupráce ve SO ORP Ústí nad Labem.</p> <p>Dokument lze stáhnout na <a href="http://obcesobe.webnode.cz/dokumenty/analyticko-strategicke-dokumenty/">http://obcesobe.webnode.cz/dokumenty/analyticko-strategicke-dokumenty/</a>.</p> | Strategie města by měla navazovat na strategické cíle SO ORP Ústí nad Labem v daných oblastech. |
| <b>Územně analytické podklady SO ORP Ústí nad Labem</b>   | <p>Tyto podklady byly pořízeny Magistrátem města Mladá Boleslav a monitorují stav a vývoj území SO OPR Mladá Boleslav. Poslední aktualizace (tj. 3. úplná) podkladů proběhla v září 2014 (celkem již 3. aktualizace).</p> <p>Kompletní dokumentace ke stažení na <a href="http://mb-net.cz/3%2Duplna%2Daktualizace%2Duap%2Dorp%2Dmb%2D2014/d-35029/p1=33085">http://mb-net.cz/3%2Duplna%2Daktualizace%2Duap%2Dorp%2Dmb%2D2014/d-35029/p1=33085</a>.</p>  | Podklady je třeba využít do analytické části.   |
| <b>Strategie komunitně vedeného místního rozvoje pro území MAS Labské skály na období 2014–2020 (SCLLD)</b> | <p>Strategie komunitně vedeného místního rozvoje v působnosti MAS Labské skály, z. s. představuje strategií rozvoje území, která slouží jako nástroj pro čerpání finančních prostředků z Evropské unie v programovém období 2014–2020.</p> <p>Dokument a aktuální informace je možné nalézt na: <a href="http://www.maslabskeskaly.cz/">http://www.maslabskeskaly.cz/</a></p>  | Při zpracování SCLLD byla využita i data města Chlumec.   |
| MÍSTNÍ ÚROVEŇ   |  |   |
| <b>Plán odpadového hospodářství města Chlumec 2016 - 2025</b>   | <p>Plán odpadového hospodářství města Chlumec 2016–2025 byl Radou města Chlumec schválen 11. 1. 2017. Plán byl zpracován na základě výše uvedené obecně závazné vyhlášky Ústeckého kraje.</p> <p>Plán stanovuje výhled pro systém odpadového hospodářství obce, cíle a opatření pro předcházení vzniku odpadů atd.</p>   |   |
| <b>Územní plán města Chlumec</b>  | Město Chlumec aktuálně pořizuje nový územní plán.  | Je třeba respektovat vymezení území a návrhy uvedené v tomto dokumentu.                         |

## 4. Dotazníkové šetření

V rámci zpracování analytické části byl proveden i sběr primárních dat, který zahrnoval dotazníkové šetření (kvantitativní výzkum) doplněné o rozhovory s klíčovými aktéry působícími ve městě (kvantitativní výzkum). Dotazníkové šetření bylo realizováno od února do března 2017, a to prostřednictvím webových stránek města, kde bylo možné elektronické vyplnění dotazníku. Tištěná verze byla k dispozici na úřadu. Celkový počet respondentů činil xx, tzn. x % obyvatel města (struktura respondentů viz příloha 1). Následně byly provedeny rozhovory s xxx.

Obsahové zaměření dotazníků bylo následující:

- definování hlavních pozitiv a negativ ve městě;
- hodnocení poskytovaných služeb;
- stanovení vhodně a nevhodně využitých objektů ve městě;
- vymezení námětů k dalšímu rozvoji.

Klíčová zjištění z dotazníkového šetření a z rozhovorů jsou následující (procenta v závorkách uvádějí četnost odpovědí):

- xxx

## 5. Manažerské shrnutí

Město Chlumeck se nachází na severozápadě Čech v Ústeckém kraji. Geografickou polohu města lze hodnotit jako velmi výhodnou vzhledem k **lokalizaci na úpatí Krušných hor a v těsné blízkosti významných regionálních center**. Významný potenciál pro rozvoj města skýtá i **bohatá historie města**. Významným determinantem rozvoje města je jeho **územní roztržitost**, jelikož tři z šesti místních částí města (Český Újezd, Střížovice a Hrbovice) jsou od ostatních místních částí územně odloučeny. Tato skutečnost je dána těžbou hnědého uhlí na území města a v jeho okolí v minulosti.

Počet obyvatel města (a jeho struktura) byl ovlivněn zejména rozvojem těžby hnědého uhlí a výroba svítiplynu ve druhé polovině 20. století a dále suburbanizačními procesy (přirozenými i řízenými v období centrálního plánování). Vlivem těchto skutečností došlo v tomto období k výraznému nárůstu počtu obyvatel města, jelikož do města bylo přestěhováno obyvatelstvo ze zaniklých obcí, které musely ustoupit při povrchové těžbě uhlí, a posílení obytné funkce města. K rozvoji bytové výstavby docházelo však jen v některých částech města, v ostatních částech byla intenzita výstavby nižší a jedna část města dokonce zcela přestala plnit obytnou funkci (resp. není v ní rezidenční osídlení). V posledních pěti letech dochází ke **snižování intenzity bytové výstavby**, a to zejména z důvodu nedostatečné technické vybavenosti města (především odkanalizování a zajištění čištění odpadních vod) a nepřipravenosti na další bytovou výstavbu. Významným nedostatkem města z pohledu jeho rozvoje je i **doposud neschválený nový územní plán**.

V roce 2015 žilo ve městě 4 423 obyvatel. Od roku 2011 **dochází i k úbytku obyvatel**, který je výslednicí přirozeného úbytku i záporného migračního salda. Přičemž vývoj počtu obyvatel v Chlumu určuje právě zejména migrace. V populaci města dochází v posledních pěti letech k plynulému **zvyšování zastoupení seniorské složky**, která v roce 2013 převýšila dětskou složku. Při porovnání s okresem Ústí nad Labem je věková struktura města Chlumeck prozatím na dobré úrovni. Úroveň vzdělanosti obyvatel města víceméně odpovídá struktuře vzdělanosti okresu, kraje i Česka.

Město Chlumeck má vzhledem ke své velikosti **špatnou občanskou vybavenost**. Vzhledem k velikosti města a jeho dobré dostupnosti do dalších měst vyššího řádu lze hodnotit nabídku zdravotních i sociálních služeb ve městě za dostatečnou. Nicméně vzhledem k demografickému stárnutí, ke kterému ve městě dochází, je třeba přizpůsobit stávající kapacity zejména sociálních služeb této skutečnosti. **Kapacity základního školství jsou v současné době dostatečné**, naopak **kapacity předškolního vzdělávání jsou každoročně téměř vyčerpány**. Do budoucna je tedy ke zvážení rozšíření kapacit školky, a to v souvislosti s plánovaným rozvojem města a v souvislosti s novelou školského zákona<sup>6</sup>.

Město Chlumeck **plní zejména obytnou funkci**, tj. je migračně atraktivní, a to zejména pro obyvatele Ústí nad Labem, jehož je satelitem v rámci aglomerace Ústí nad Labem. K ostatním městům má

<sup>6</sup> Zákon, kterým se mění zákon č. 561/2004 Sb., o předškolním, základním, středním, vyšším odborném a jiném vzdělávání (školský zákon), ve znění pozdějších předpisů, a zákon č. 200/1990 Sb., o přestupcích, ve znění pozdějších předpisů

minimální vazby. Ve městě se každoročně pořádá **značné množství akcí širokého zaměření**, které jsou rozprostřeny v průběhu celého roku a probíhají jak ve vnitřních prostorách, tak na veřejných prostranstvích. Akce realizuje samo město i spolky a kluby, kterých ve městě působí poměrně značný počet. Významný je i počet kroužků zájmového vzdělávání fungujících při základní škole, které mají rozmanité zaměření. Propagace akcí, subjektů a celkového vyžití ve městě ze strany města je velmi dobrá. **Problém představuje stárnutí organizátorů akcí a jejich neexistující adekvátní náhrad.**

V posledních dvou letech bylo evidováno **snížení podílu nezaměstnaných** a snížení počtu uchazečů o zaměstnání v evidenci úřadu práce. Ve městě tvoří převážnou většinu podniků se zjištěnou aktivitou živnostníci, přičemž nejvíce jsou zastoupeny kategorie velkoobchod a maloobchod, oprava a údržba, stavebnictví a profesní, vědecké a technické činnosti. Ze statistik je patrné, že město nabízí jen **omezené množství pracovních příležitostí**, avšak má významný **potenciál v oblasti cestovního ruchu**, a to zejména díky bohaté historii (na území města se nachází řada zejména kulturních památek) a současně díky své poloze na úpatí Krušných hor. Slabou stránku města v této oblasti představují **nedostatečné kapacity v oblasti pohostinství a ubytovacích služeb.**

**Dopravní napojení** města Chlumce je **dobré**, a to jak z hlediska veřejné hromadné dopravy (ve městě je **značné množství linek hromadné autobusové dopravy**), tak z hlediska osobní dopravy, kde **dominuje doprava silniční**. Chlumec není napojen na železnici, ačkoliv městem prochází celostátní železniční trať č. 132 Oldřichov u Duchcova – Děčín hl. n., přezdívaná Kozí dráha, (od 2007 není pravidelný provoz). **Do budoucna je třeba vyjma zkvalitňování místních komunikací vybudovat chodníky a další prvky sloužící pěší dopravě.**

Z hlediska životního prostředí je situace ve městě relativně dobrá. Na území Chlumce **nejsou žádné funkční skládky, brownfieldy, ani staré ekologické zátěže**. Město provozuje vlastní sběrný dvůr. Kvalita ovzduší je dobrá. **Rizikem mohou být povodně související s vodními toky**, které prochází městem. Město chce i nadále pokračovat v revitalizaci veřejných prostranství a okolní krajiny.

Město Chlumec je **z hlediska technické vybavenosti průměrně vybaveno**. Všechny části města Chlumce jsou **napojeny na veřejný vodovod**. Některé části města **nemají kanalizační systém**. Sídlo Chlumec má splaškovou kanalizaci ukončenou čističkou odpadních vod. Čtyři z šesti místních částí města jsou plynofikovány. Ve městě je vybudována kabelová telefonní síť Telefonica O2.

**V majetku města je řada objektů a areálů**, např. obytné domy, obecní byty, Kulturní dům, budovu kina, budovy mateřských a základních škol, požární zbrojnici, značný počet dětských hřišť, kaple, čekárny MHD atd. Část obecního majetku bylo město nuceno prodat z důvodu zadluženosti města.

**Investiční aktivita města byla v posledních letech utlumena** - do konce roku 2014 město nečerpalo dotace na konkrétní projekty, jelikož bylo v exekuci. Dotace na konkrétní projekty bylo možné získat až v roce 2016. V posledních letech se finanční situace města se zlepšuje a stává se stabilní.

### **Hlavní potřeby a rozvojová témata Chlumce:**

1. Sociální a zdravotní oblast, život v obci – zmírnění odchodu obyvatel a trendu stárnutí, příliv nových obyvatel, aktualizace územního plánu, zvažení nové bytové výstavby, udržení spolkového života, péče o seniory (pobytové a terénní služby), podpora mladých rodin.
2. Trh práce a ekonomika – udržení a rozvoj podnikatelského prostředí, využití potenciálu cestovního ruchu, rozvoj stravovacích a ubytovacích zařízení, podpora místních podnikatelů
3. Životní prostředí, doprava a infrastruktura – zlepšení stavu místních komunikací, vybudování chodníků a prvků pro pěší dopravu, modernizace a rozvoj technické infrastruktury
4. Město – zvýšení dotační aktivity, rozvoj partnerství

## 6. SWOT analýza

| SILNÉ STRÁNKY  | SLABÉ STRÁNKY  |
|--|--|
| <ol style="list-style-type: none"> <li>1. Výhodná poloha (blízkost významných regionálních center, hranic se SRN)</li> <li>2. Dobrá dopravní dostupnost</li> <li>3. Dobrá občanská vybavenost (zdravotní péče, sociální služby)</li> <li>4. Aktivní fungující spolky</li> <li>5. Bohatá historie</li> <li>6. Značné množství kulturních památek</li> <li>7. Majetek města</li> </ol> | <ol style="list-style-type: none"> <li>1. Nedostatečné kapacity stravovacích a ubytovacích zařízení</li> <li>2. Absence terénních sociálních služeb</li> <li>3. Rizika povodní</li> <li>4. Odchod obyvatel</li> <li>5. Přirozený úbytek obyvatel</li> <li>6. Nízká intenzita bytové výstavby</li> <li>7. Nízká míra investiční aktivity</li> <li>8. Stárnutí organizátorů akcí</li> <li>9. Absence propojení chodníků v některých částech města</li> </ol> |
| PŘÍLEŽITOSTI   | HROZBY   |
| <ol style="list-style-type: none"> <li>1. Využití externích zdrojů (EU, národní zdroje, kraj, soukromé zdroje)</li> <li>2. Spolupráce s místními a regionálními podnikateli</li> <li>3. Využití potenciálu cestovního ruchu</li> <li>4. Využití potenciálu kulturních památek ve městě</li> </ol>  | <ol style="list-style-type: none"> <li>1. Demografické stárnutí</li> <li>2. Migrace obyvatelstva</li> <li>3. Změny v legislativě (změna rozpočtového určení daní, zákon o ochraně půdy, atd.)</li> <li>4. Administrativní náročnost a složitost pravidel pro čerpání dotací, zejména EU</li> </ol>   |

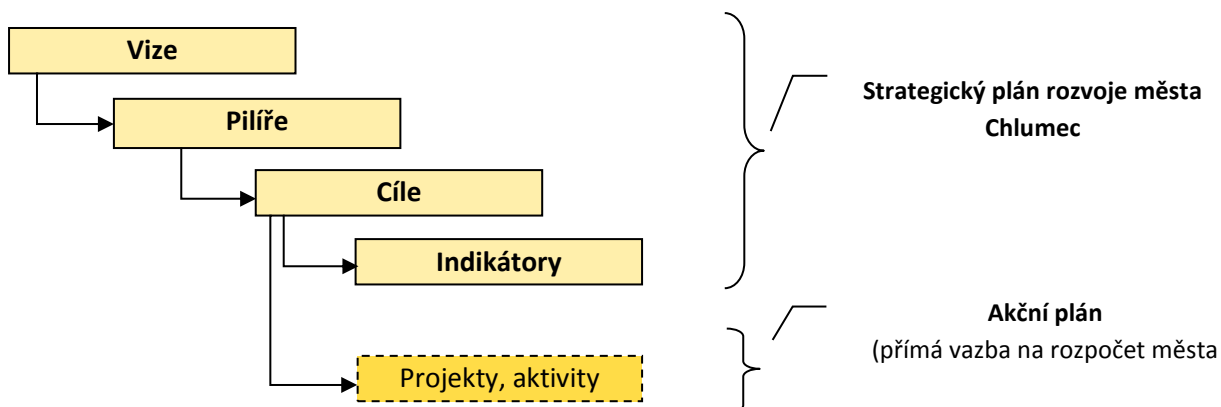
### 7.1 Metodický přístup

Návrhová část strategického plánu rozvoje města představuje klíčovou část celé strategie. Návrhová část vychází z výsledků analytické části a respektuje moderní trendy v oblasti regionálního rozvoje a reaguje na aktuální socioekonomický vývoj (města i vyšších správních celků).

Návrhová část **Strategického plánu rozvoje města Chlumec** je členěna na tři **3 úrovně**, které tvoří základní rámec návrhové části (obrázek 23). Návrhová část obsahuje vizi, definuje prioritní oblasti, definuje cíle (včetně jejich popisů) a opatření. Vize je zastřešujícím rámcem celé návrhové části a je popisem budoucího stavu, kterého chce město prostřednictvím realizace strategického plánu dosáhnout. Pilíře představují hlavní tematické okruhy, v rámci kterých je třeba danou problematiku řešit. **Strategické cíle** vychází z vize města a představují cesty, jak zvolené vize dosáhnout. K celkové vizi i jednotlivým strategickým cílům se váží indikátory, která umožňují měřit úspěšnost strategie.

Konkrétní **aktivity a projekty** jsou řešeny prostřednictvím **akčních plánů**, které jsou sestavovány na základě aktuální finanční situace, možností a potřeb města na každý rok v rámci procesu sestavování rozpočtu. Projekty a aktivity zařazené do akčního plánu by měly být v souladu s cíli a vizí strategického plánu rozvoje města.

Obrázek 23 Základní struktura strategického plánu





## 7.2 Základní struktura strategie

---

### VIZE

MĚSTO CHLUMEC V ROCE 2025:

XXXXXX

Strategický plán rozvoje města Chlumec je složen ze čtyř pilířů, přičemž první tři pilíře se váží ke klíčovým rozvojovým oblastem a jeden pilíř je spojen s chodem úřadu a jeho vnitřními záležitostmi:

1. Sociální a zdravotní oblast, život v obci – zmírnění odchodu obyvatel a trendu stárnutí, příliv nových obyvatel, aktualizace územního plánu, zvážení nové bytové výstavby, udržení spolkového života, péče o seniory (pobytové a terénní služby), podpora mladých rodin.
2. Trh práce a ekonomika – udržení a rozvoj podnikatelského prostředí, využití potenciálu cestovního ruchu, rozvoj stravovacích a ubytovacích zařízení, podpora místních podnikatelů
3. Životní prostředí, doprava a infrastruktura – zlepšení stavu místních komunikací, vybudování chodníků a prvků pro pěší dopravu, modernizace a rozvoj technické infrastruktury
4. Město – zvýšení dotační aktivity, rozvoj partnerství

Každý pilíř je složen ze 2-4 strategických cílů, tj. celkem strategický plán definuje 14 strategických cílů (tabulka 27). Každý strategický cíl je blíže specifikován do popisu cíle. Pro měření úspěšnosti naplňování strategického plánu bylo dále definováno x klíčových indikátorů, které reflektují všechny klíčové rozvojové oblasti strategického plánu. Pro každý indikátor je zpracován tzv. metodický list, jehož obsahem je metodika měření indikátorů (viz kapitola implementační část).

Tabulka 28 Základní struktura: vize, pilíře a cíle

**Strategický plán rozvoje města Chlumec**

VIZE (Město Chlumec v roce 2025): xxx

| 1. Sociální oblast, vzdělávání a volný čas   | 2. Životní prostředí, doprava a infrastruktura  | 3. Podnikání, ekonomika a cestovní ruch   | 4. Úřad a vnější vztahy  |
|--|---|---|--|
| <p><b>1.1 Základní a předškolní vzdělávání</b></p> <ul style="list-style-type: none"> <li>- podpora mimoškolních aktivit</li> <li>- podpora spolupráce aktérů vzdělávání včetně spolupráce s místními podnikateli</li> <li>- udržení even. rozšíření kapacity MŠ</li> <li>- modernizace infrastruktury pro vzdělávání</li> </ul> | <p><b>2.1 Dopravní infrastruktura</b></p> <ul style="list-style-type: none"> <li>- rekonstrukce chodníků</li> <li>- rekonstrukce místních komunikací</li> <li>- řešení problematiky parkování v klidu</li> <li>- instalace bezpečnostních prvků v okolí hlavní silnice (přechody a jejich osvětlení atd.)</li> <li>- udržování a budování cyklistických a pěších tras ve městě a jeho okolí</li> <li>- udržení kvalitní dopravní obslužnosti města</li> </ul> | <p><b>3.1 Podnikání ve městě</b></p> <ul style="list-style-type: none"> <li>- podporování drobného podnikání a začínajících podnikatelů ve městě</li> <li>- podporování spolupráce mezi místními aktéry podnikatelského prostředí</li> <li>- poskytování prostor pro rozvoj podnikání</li> </ul>  | <p><b>4.1 Zdravé finanční řízení a odpovědné zadávání veřejných zakázek</b></p> <ul style="list-style-type: none"> <li>- zvýšit dotační aktivitu</li> <li>- modernizace procesů veřejného zadávání</li> </ul>  |
| <p><b>1.2 Sociální a zdravotní služby</b></p> <ul style="list-style-type: none"> <li>- zaktivování terénních sociálních služeb</li> <li>- rozvoj sociálních služeb pro seniory</li> <li>- zapojení se do Komunitního plánování sociálních služeb</li> <li>- udržení zdravotní péče</li> </ul>                                    | <p><b>2.2 Technická infrastruktura</b></p> <ul style="list-style-type: none"> <li>- modernizování a dostavění kanalizační a vodovodní sítě</li> <li>- modernizace veřejného osvětlení</li> <li>- úsporná opatření v oblasti energetiky</li> <li>- předcházení vzniku černých skládek</li> </ul>   | <p><b>3.2 Rozvoj cestovního ruchu</b></p> <ul style="list-style-type: none"> <li>- propagace historie města</li> <li>- propagace místních akcí</li> <li>- podpora vybudování infrastruktury pro cestovní ruch (ubytovací a stravovací zařízení)</li> <li>- vybudování informačního centra</li> <li>- zachování a obnova místních památek</li> </ul> | <p><b>4.2 Spolupráce a partnerství</b></p> <ul style="list-style-type: none"> <li>- rozšiřovat spolupráci s okolními obcemi, krajem, klíčovými subjekty ve městě</li> <li>- navazovat partnerství se sousedními zahraničními subjekty a samosprávami</li> <li>- zvyšování zapojení občanů a klíčových subjektů do dění ve městě</li> </ul> |
| <p><b>1.3 Bytová problematika</b></p> <ul style="list-style-type: none"> <li>- vytvoření územního plánu</li> <li>- vymezení ploch pro nové bydlení</li> <li>- vymezení prostor pro bydlení / revitalizace bytového fondu města</li> </ul>  | <p><b>2.3 Životní prostředí</b></p> <ul style="list-style-type: none"> <li>- pokračovat v údržbě a revitalizaci veřejných prostranství</li> <li>- podporování opatření vedoucích ke snížení znečištění ovzduší a vody</li> <li>- zlepšit třídění tříditelných složek SKO (papír,</li> </ul>   |   |  |

|  |  |  |  |
|--|--|--|--|
|  | sklo, plast a kovy) a BRKO dle Plánu odpadového hospodářství města Chlumeč 2016–2025 |  |  |
| <b>1.4 Spolkový život a místní akce</b> <ul style="list-style-type: none"><li>- pokračování v podpoře místních spolků a spolupráce s nimi</li><li>- podporování místních akcí</li><li>- realizování místních akcí</li><li>- pokračování v propagaci akcí</li></ul> |  |  |  |

## Pilíř 1: Sociální oblast, vzdělávání a volný čas

| 1.1 Základní a předškolní vzdělávání |   |
|--------------------------------------|---|
| <b>Popis cíle</b>                    | <p>Ve městě Chlumeck se nachází jedna základní škola a dvě mateřské školy. Jejich kapacity aktuálně postačují potřebám obyvatel města. Při základní škole funguje značné množství kroužků zájmového vzdělávání, které využívají místní děti. Město chce nadále zlepšovat podmínky pro poskytování kvalitního předškolního a školního vzdělávání, a to z pohledu jak infrastruktury a vybavení, tak z pohledu podpory spolupráce s jinými subjekty a rozvíjení mimoškolních aktivit školských zařízení.</p> <p>Hlavní aktivity:</p> <ul style="list-style-type: none"><li>- podpora mimoškolních aktivit</li><li>- podpora spolupráce aktérů vzdělávání včetně spolupráce s místními podnikateli</li><li>- udržení even. rozšíření kapacity MŠ</li><li>- modernizace infrastruktury pro vzdělávání</li></ul> |
| <b>Vazba na další cíle</b>           | 1.2, 1.3, 1.4   |
| <b>Možné finanční zdroje</b>         | Evropské zdroje (IROP, OP VVV)  |
| <b>Indikátor</b>                     | Počet obyvatel města  |

| 1.2 Sociální a zdravotní služby |  |
|---------------------------------|--|
| <b>Popis cíle</b>               | <p>Nabídka služeb zdravotní péče ve městě odpovídá jeho velikosti a funkci. Ostatní služby zdravotní péče jsou občanům k dispozici v okolních, dobře dostupných městech. Sociální služby ve městě jsou zaměřeny zejména na seniory a zdravotně postižené osoby, kteří mohou využít poskytování služeb jak ve vlastní domácnosti, tak ve dvou pobytových zařízeních. Ve městě působí i Mateřské centrum Sluníčko, o. s., které se zaměřuje zejména na potřeby dětí, rodičů na mateřské dovolené a rodičů s malými dětmi.</p> <p>Vzhledem ke stárnutí populace města se chce město do budoucna nadále zasadit o zlepšování podmínek pro</p> <p>Hlavní aktivity:</p> <ul style="list-style-type: none"><li>- zaktivování terénních sociálních služeb</li><li>- rozvoj sociálních služeb pro seniory</li><li>- zapojení se do Komunitního plánování sociálních služeb</li><li>- udržení zdravotní péče</li></ul> |

|                              |                                       |
|------------------------------|---------------------------------------|
| <b>Vazba na další cíle</b>   | 1.1, 1.3, 1.4                         |
| <b>Možné finanční zdroje</b> | Evropské zdroje, vlastní zdroje města |
| <b>Indikátor</b>             | xx                                    |

| <b>1.3 Bytová problematika</b> |  |
|--------------------------------|--|
| <b>Popis cíle</b>              | <p>V posledních letech dochází ve městě ke snižování intenzity bytové výstavby. Důvodem je zejména nedostatečná technická vybavenost města a nepřipravenost na další bytovou výstavbu. Z tohoto důvodu chce město realizovat řadu aktivit, které by vedly k zatraktivnění města pro nové rezidenty.</p> <p>Hlavní aktivity:</p> <ul style="list-style-type: none"> <li>- schválení nového územního plánu</li> <li>- vymezení ploch pro nové bydlení</li> <li>- vymezení prostor pro bydlení / revitalizace bytového fondu města</li> </ul> |
| <b>Vazba na další cíle</b>     | 1.1, 1.2, 1.4  |
| <b>Možné finanční zdroje</b>   | Evropské zdroje  |
| <b>Indikátor</b>               | Počet obyvatel města<br>Počet dokončených bytů   |

| <b>1.4 Spolkový život a místní akce</b> |  |
|---|--|
| <b>Popis cíle</b>                       | <p>Ve městě se každoročně pořádá značné množství akcí širokého zaměření, které jsou rozprostřeny v průběhu celého roku. Akce realizuje samo město i spolky a kluby, kterých ve městě působí poměrně značný počet. Významný je i počet kroužků zájmového vzdělávání fungujících při základní škole, které mají rozmanité zaměření.</p> <p>Za účelem zachování čínorodého spolkového života chce město podpořit místní „hybatele“ kulturního života a rozvíjet podmínky pro rozvoj spolkového života.</p> <p>Hlavní aktivity:</p> <ul style="list-style-type: none"> <li>- pokračování v podpoře místních spolků a spolupráce s nimi</li> <li>- podporování místních akcí</li> </ul> |

|                              |   |
|------------------------------|---|
|                              | <ul style="list-style-type: none"> <li>- realizování místních akcí</li> <li>- pokračování v propagaci akcí</li> </ul> |
| <b>Vazba na další cíle</b>   | 1.1, 1.2, 1.3   |
| <b>Možné finanční zdroje</b> | Národní zdroje, krajské zdroje, vlastní zdroje města  |
| <b>Indikátor</b>             | Počet akcí konaných ve městě za rok   |

## Pilíř 2: Životní prostředí, doprava a infrastruktura

| 2.1 Dopravní infrastruktura  |   |
|------------------------------|---|
| <b>Popis cíle</b>            | <p>Město má velmi dobré dopravní napojení, a to zejména silniční dopravy. Město je napojeno na systém MHD města Ústí nad Labem a zastavují v něm i linky dalších dopravců. Přes město tak jezdí značné množství linek hromadné dopravy. Cílem města je udržet kvalitní dopravní obslužnost měst a dále usilovat o zlepšení kvality místních komunikací a výstavba chodníků.</p> <p>Hlavní aktivity:</p> <ul style="list-style-type: none"><li>- rekonstrukce a výstavba chodníků</li><li>- rekonstrukce místních komunikací</li><li>- řešení problematiky parkování v klidu</li><li>- instalace bezpečnostních prvků v okolí hlavní silnice (přechody a jejich osvětlení atd.)</li><li>- udržování a budování cyklistických a pěších tras ve městě a jeho okolí</li><li>- udržení kvalitní dopravní obslužnosti města</li></ul> |
| <b>Vazba na další cíle</b>   | 2.2, 2.3  |
| <b>Možné finanční zdroje</b> | Evropské zdroje, Národní zdroje (SFDI)  |
| <b>Indikátor</b>             | Objem investovaných prostředků (mil. Kč)  |

| 2.2 Technická infrastruktura |  |
|------------------------------|--|
| <b>Popis cíle</b>            | <p>V oblasti technické infrastruktury je město Chlumec relativně dobře vybaveno. Deficity lze najít v odvádění a likvidaci odpadních vod. Z tohoto důvodu se chce město zaměřit zejména na dostavění kanalizační a vodovodní sítě a modernizaci této sítě. Současně chce město rozvíjet opatření v oblasti energetiky.</p> <p>Hlavní aktivity:</p> <ul style="list-style-type: none"><li>- modernizování a dostavění kanalizační a vodovodní sítě</li><li>- modernizace veřejného osvětlení</li><li>- úsporná opatření v oblasti energetiky</li><li>- předcházení vzniku černých skládek</li></ul> |
| <b>Vazba na další cíle</b>   | 2.1, 2.3   |

|                              |  |
|------------------------------|--|
| <b>Možné finanční zdroje</b> | Evropské zdroje                          |
| <b>Indikátor</b>             | Objem investovaných prostředků (mil. Kč) |

| <b>2.3 Životní prostředí</b> |  |
|------------------------------|--|
| <b>Popis cíle</b>            | <p>Město chce pokračovat ve zlepšování svého životního prostředí, a to zejména prostřednictvím podpory opatření vedoucích ke snížení znečištění ovzduší a vody a revitalizací okolní krajiny. Zabývat se chce město i revitalizací veřejných prostranství, která představují vizitku každého města. V návaznosti na svůj Plán odpadového hospodářství města Chlumec 2016–2025 bude město realizovat opatření vedoucí ke zlepšení třídění tříditelných složek směsného komunálního odpadu a biologicky rozložitelného komunálního odpadu.</p> <p>Hlavní aktivity:</p> <ul style="list-style-type: none"> <li>- pokračovat v údržbě a revitalizaci veřejných prostranství</li> <li>- revitalizace okolní krajiny</li> <li>- podporování opatření vedoucí ke snížení znečištění ovzduší a vody</li> <li>- zlepšit třídění tříditelných složek SKO (papír, sklo, plast a kovy) a BRKO dle Plánu odpadového hospodářství města Chlumec 2016-2025</li> </ul> |
| <b>Vazba na další cíle</b>   | 2.1, 2.2   |
| <b>Možné finanční zdroje</b> | Evropské zdroje  |
| <b>Indikátor</b>             | Objem investovaných prostředků (mil. Kč)   |



### Pilíř 3: Podnikání, ekonomika a cestovní ruch

| 3.1 Podnikání ve městě       |   |
|------------------------------|---|
| <b>Popis cíle</b>            | <p>Město Chlumeck plní zejména rezidenční funkci a obyvatelé města vyjíždí za prací do okolních měst a obcí. S tím souvisí i stávající služby ve městě (zejména obchody a ubytovací a stravovací zařízení), které neodpovídají potřebám obyvatel.</p> <p>Hlavní aktivity:</p> <ul style="list-style-type: none"><li>- podporování drobného podnikání a začínajících podnikatelů ve městě</li><li>- podporování spolupráce mezi místními aktéry podnikatelského prostředí</li><li>- poskytování prostor pro rozvoj podnikání</li></ul> |
| <b>Vazba na další cíle</b>   | 3.2, 3.3  |
| <b>Možné finanční zdroje</b> | Evropské zdroje   |
| <b>Indikátor</b>             | Objem investovaných prostředků (mi. Kč)   |

| 3.2 Rozvoj cestovního ruchu  |  |
|------------------------------|--|
| <b>Popis cíle</b>            | <p>Město disponuje značným potenciálem v oblasti cestovního ruchu, a to zejména díky velkému množství kulturních památek (především nemovitých) na svém území a dobré dopravní dostupnosti. Limitujícím faktorem rozvoje cestovního ruchu je stávající nabídka pohostinství a ubytovacích služeb. Snahou tohoto cíle tak je nejen podpora místních památek, ale i podpora budování infrastruktury sloužící cestovnímu ruchu.</p> <p>Hlavní aktivity:</p> <ul style="list-style-type: none"><li>- propagace historie města</li><li>- propagace místních akcí</li><li>- podpora vybudování infrastruktury pro cestovní ruch (ubytovací a stravovací zařízení)</li><li>- vybudování informačního centra</li><li>- zachování a obnova místních památek</li></ul> |
| <b>Vazba na další cíle</b>   | 3.1, 3.3   |
| <b>Možné finanční zdroje</b> | Národní zdroje (MMR Program obnovy a rozvoje venkova), krajské zdroje, vlastní zdroje města  |

| Indikátor | Objem investovaných prostředků (mil. Kč) |
|-----------|--|
|-----------|--|

## Pilíř 4: Úřad a vnější vztahy

| 4.1 Zdravé finanční řízení a odpovědné zadávání veřejných zakázek |  |
|---|--|
| <b>Popis cíle</b>   | <p>V posledních deseti letech byla investiční aktivita města významně utlumena a město mělo finanční problémy. V současné době se městu podařilo zlepšit svou finanční situaci a do budoucna chce město zejména dodržovat zdravé finanční řízení. V souvislosti s tím plánuje město zvýšit svou dotační aktivitu.</p> <p>Hlavní aktivity:</p> <ul style="list-style-type: none"><li>- udržovat zdravé finanční řízení</li><li>- zvýšit dotační aktivitu města</li><li>- modernizace procesů veřejného zadávání</li></ul> |
| <b>Vazba na další cíle</b>  | 4.2  |
| <b>Možné finanční zdroje</b>                                      | Evropské zdroje  |
| <b>Indikátor</b>  | Provozní saldo?/přebytek (mil. Kč/rok)<br>Dluhová služba (tis. Kč)   |

| 4.2 Spolupráce a partnerství |   |
|------------------------------|---|
| <b>Popis cíle</b>            | <p>Prostřednictvím tohoto cíle chce město rozšiřovat spolupráci s okolními obcemi, krajem i klíčovými subjekty ve městě. Záměrem této aktivity bude zejména společné sdílení výstupů investic, rizik a udržitelnosti. Vzhledem k poloze město v blízkosti hranic se SRN chce město navazovat i partnerství se sousedními zahraničními subjekty a samosprávami za účelem rozvoje podnikání a sdílení dobré praxe. Klíčové je zapojení občanů a významných aktérů do dění ve městě.</p> <p>Hlavní aktivity:</p> <ul style="list-style-type: none"><li>- rozšiřovat spolupráci s okolními obcemi, krajem, klíčovými subjekty ve městě</li><li>- navazovat partnerství se sousedními zahraničními subjekty a samosprávami</li><li>- zvyšování zapojení občanů a klíčových subjektů do dění ve městě</li></ul> |
| <b>Vazba na další cíle</b>   | 4.1   |
| <b>Možné finanční zdroje</b> | Evropské zdroje, národní zdroje   |

Indikátor

xxx

## Implementační část

Implementační část popisuje způsobu, jakým bude strategický plán rozvoje města realizován. Realizace strategického plánu představuje proces prolínající se celým rokem (tabulka 27). Jednotlivé aktivity se každoročně opakují. V první polovině roku vždy probíhá vyhodnocení plnění strategického plánu rozvoje města za předchozí rok a připravuje se vyhodnocení akčního plánu a indikátorů. Vyhodnocení obou výše uvedených aktivit schvaluje zastupitelstvo města společně se závěrečným účtem. V druhé polovině roku probíhají aktivity zaměřené na tvorbu akčního plánu, tj. výběr projektů a aktivit, které směřují k naplnění strategického plánu a jejichž realizace je plánována v dalším roce. Akční plán schvaluje zastupitelstvo města společně s rozpočtem.

**Tabulka 29** Roční harmonogram realizace strategického plánu

| MĚSÍC           | ZODPOVĚDNÝ ÚTVAR                           | AKTIVITY V IMPLEMENTACI STRATEGICKÉHO PLÁNU  |
|-----------------|--|--|
| <b>Květen</b>   | Starosta ve spolupráci s pracovní skupinou | <b>Vyhodnocení</b> plnění indikátorů a akčního plánu za předchozí rok  |
| <b>Červen</b>   | Zastupitelstvo města                       | <b>Projednání</b> vyhodnocení plnění indikátorů a akčního plánu za předchozí rok v zastupitelstvu města společně se závěrečným účtem |
| <b>Září</b>     | Občané                                     | Možnost <b>sdělit podněty</b> do akčního plánu na příští rok na městském úřadu ze strany občanů města                                |
| <b>Listopad</b> | Starosta ve spolupráci s pracovní skupinou | <b>Příprava</b> akčního plánu na další rok   |
| <b>Prosinec</b> | Zastupitelstvo města                       | <b>Schválení</b> akčního plánu v zastupitelstvu města společně s rozpočtem města   |

Klíčovým orgánem, který má na starost proces realizace strategického plánu rozvoje města, je starosta města. Starosta si může jako poradní orgán svolat pracovní skupinu, která by měla být složena ze zástupců vedení města, dalších zvolených zastupitelů i zástupců místních organizací (např. školy, místních spolků atd.). Pracovní skupina by měla poskytovat součinnost po celou dobu tvorby strategického plánu. Zastupitelstvo města má rozhodovací pravomoc. Občané mohou vznést své nápady a podněty k plánovaným aktivitám na další rok vždy v průběhu měsíce září (tj. před zahájením tvorby nového akčního plánu), a to ústní i písemnou formou na městském úřadu.

Strukturu akčního plánu ukazuje tabulka 28. U každého projektu, který je zařazen do akčního plánu, by měla být uvedena vazba na strategický cíl, orientační náklady, termín realizace a stav přípravy. Eventuálně lze přidat i odpovědnou osobu.

**Tabulka 30** Struktura akčního plánu

| Název projektu | Strategický cíl | Orientační náklady (v tis. Kč) | Termín realizace (od–do) | Stav přípravy | Odpovědná osoba |
|----------------|-----------------|--------------------------------|--------------------------|---------------|-----------------|
|                |                 |                                |                          |               |                 |

Vyhodnocení strategického plánu rozvoje bude realizováno prostřednictvím 10 indikátorů, které umožňují sledovat rozvoj města (tabulka 29). Indikátory mají orientační charakter, jelikož nelze všechny efekty aktivit plně měřit či ovlivnit (vliv celorepublikových trendů, celkový hospodářský vývoj atd.) a současně efekty z realizovaných aktivit bývají patrné až po delší době. Pro každý indikátor je zpracována karta, ve které je uveden způsob výpočtu indikátoru (viz níže - karty indikátorů).

**Tabulka 31 Vyhodnocení indikátorů**

| POŘADÍ | MĚŘÍTKA                        | JEDNOTKA      | SMĚR |
|--------|--------------------------------|---------------|------|
| 1      | Počet obyvatel města Chlumec   | počet         | ±    |
| 2      | Počet pořádaných akcí za rok   | počet         | ↔    |
| 3      | Vytvoření územního plánu       | ano/ne        | ano  |
| 4      | Počet dokončených bytů         | počet         | ↑    |
| 5      | Objem investovaných prostředků | mil. Kč       | ↑    |
| 6      | Dluhová služba                 | tis. Kč       | ↓    |
| 7      | Provozní přebytek              | mil. Kč / rok | ±    |
| 8      |                                |               |      |
| 9      |                                |               |      |
| 10     |                                |               |      |

### Úprava strategického plánu

V průběhu realizace strategického plánu rozvoje města může nastat objektivní potřeba dílčí změny (tj. ve formě úpravy cíle či měřítka), která může být způsobena jak vnějšími (např. rozhodnutí vlády či EU), tak vnitřními (potřeba změny vyvstane při průběžném sledování cílů strategie) faktory. Rozhodnutí, zda je nutné některé části strategického plánu upravit, by mělo být součástí každoročně prováděného vyhodnocování a případné návrhy změn strategického plánu rozvoje města by měly probíhat současně s vyhodnocením akčních plánů a indikátorů.

## Karty indikátorů

Vysvětlivky ke kartám indikátorů:

**Vazba na cíle** – Název strategického cíle

**Měrná jednotka** – Jednotka, podle které jsou měřeny jednotlivé indikátory.

**Optimální směr** - Optimální směr by měl odpovídat tendenci hodnoty indikátoru, kterým by se měl vyvíjet pro splnění jednotlivých opatření a úkolů Strategického plánu rozvoje města Chlumec. Optimální směr vychází ze znalosti situace jednotlivých pracovníků městského úřadu. Pro přehlednost byly stanoveny k jednotlivým směrům vývoje symboly:

- ↑.....vzrůstající tendence
- ↓.....klesající tendence
- ±.....nepoklesnout pod stanovenou mez
- ⊥.....nepřekročit stanovenou mez
- ↔.....udržet stávající hodnotu
- A/N.....splněno/nesplněno
- Monitorovat.....indikátor bude pouze monitorován

**Skutečnost** – Reálné hodnoty indikátorů dosažené podle skutečnosti.

**Plán** – Nastavené cílové hodnoty indikátorů, kterých se dosáhne po úspěšné realizaci opatření z akčních plánů a naplnění cílů strategie. U některých indikátorů bude cílová hodnota nastavena až po prvním měření.

**Popis měřítka a výpočet** – Popis indikátoru zahrnuje jeho kontext, přínos ze sledování a tendence do budoucna a popisuje výpočet indikátoru.

**Měřítko ovlivňuje** – Jedná se o podstatné faktory, které mají vliv na výslednou hodnotu indikátorů.

**Zdroj dat** – Jedná se o odkazy na instituce a zdroje, které spravují data pro výpočet indikátorů.

| 1. POČET OBYVATEL MĚSTA  |       |      |
|--|-------|------|
| Vazba na cíle  |       |      |
| Měrná jednotka   | počet |      |
| Optimální směr   | ⊥     |      |
| <p><b>Popis měřítka a výpočet:</b> Město chce prostřednictvím zatraktivnění města pro život, vymezením ploch pro novou bytovou výstavbu atd. dosáhnout zmírnění odchodu obyvatel a na zmírnění trendu demografického stárnutí populace města.</p> <p>Indikátor udává počet obyvatel města k 31. 12. daného roku.</p> |       |      |
| <p><b>Měřítko ovlivňuje:</b> rozpočet města, atraktivita města, zájem lidí o život ve městě, zpracování územního plánu, demografické trendy</p>  |       |      |
| Rok  | 2016  | 2017 |
| Výchozí hodnota  | 4 423 |      |
| Plán   |       | xx   |
| <p><b>Zdroj dat:</b> Český statistický úřad - <a href="https://vdb.czso.cz/vdbvo2/faces/cs/index.jsf?page=uziv-dotaz#k=1&amp;pvokc=43&amp;uroven=70&amp;w=">https://vdb.czso.cz/vdbvo2/faces/cs/index.jsf?page=uziv-dotaz#k=1&amp;pvokc=43&amp;uroven=70&amp;w=</a></p>  |       |      |

| 2. POČET POŘÁDANÝCH AKCÍ ZA ROK  |       |      |
|--|-------|------|
| Vazba na cíle  |       |      |
| Měrná jednotka   | počet |      |
| Optimální směr   | ↔     |      |
| <p><b>Popis měřítka a výpočet:</b> Ve městě se každoročně koná značné množství akcí rozmanitého zaměření. Akce pořádá jak samo město, tak spolky v něm působící. Spolkový život a možnost trávení volného času je klíčový pro zachování atraktivity města pro život. Z toho důvodu chce město nadále pokračovat v organizaci akcí a současně spolupracovat a podporovat místní spolky a další subjekty v pořádání akcí ve městě.</p> <p>Počet akcí pořádaných ve městě za jeden kalendářní rok. Indikátor lze kategorizovat např. na sportovní akce, kulturní akce, akce pro děti, akce pro seniory atd.</p> |       |      |
| <p><b>Měřítko ovlivňuje:</b> Rozpočet města, zapojení místních spolků a subjektů, propagace akcí, počet spolků působících ve městě, zájem obyvatel o akce</p>  |       |      |
| Rok  | 2015  | 2017 |
| Výchozí hodnota  | xx    |      |
| Plán   |       | xx   |



**Zdroj dat:** Vlastní data města

### 3. POČET DOKONČENÝCH BYTŮ

|  |             |             |
|--|-------------|-------------|
| <b>Vazba na cíle</b>   |             |             |
| <b>Měrná jednotka</b>  | počet       |             |
| <b>Optimální směr</b>  | ↑           |             |
| <b>Popis měřítka a výpočet:</b> V posledních letech eviduje město úbytek počtu obyvatel, který je zapříčiněn jak migrací obyvatelstva, tak přirozeným úbytkem. Pro zmírnění emigrace obyvatel chce město podporovat <b>vymezení ploch pro nové bydlení</b> a vytváření prostor pro nové bydlení (např. obecní byty).<br>Indikátor vyjadřuje počet dokončených bytů za jeden kalendářní rok, které se kumulativně načítají. |             |             |
| <b>Měřítko ovlivňuje:</b> zájem lidí o život ve městě, zpracování územního plánu, vývoj ekonomiky, podpora bytové výstavby ze strany města, rozpočet města   |             |             |
| <b>Rok</b>   | <b>2015</b> | <b>2017</b> |
| <b>Výchozí hodnota</b>   | 5           |             |
| <b>Plán</b>  |             | xx          |
| <b>Zdroj dat:</b> Český statistický úřad - <a href="https://vdb.czso.cz/vdbvo2/faces/cs/index.jsf?page=vystup-objekt-parametry&amp;pvo=BYT04-A&amp;katalog=30836&amp;sp=A&amp;skupId=686&amp;pvokc=&amp;z=T">https://vdb.czso.cz/vdbvo2/faces/cs/index.jsf?page=vystup-objekt-parametry&amp;pvo=BYT04-A&amp;katalog=30836&amp;sp=A&amp;skupId=686&amp;pvokc=&amp;z=T</a>   |             |             |

### 4. OBJEM INVESTOVANÝCH PROSTŘEDKŮ

|   |             |             |
|---|-------------|-------------|
| <b>Vazba na cíle</b>  |             |             |
| <b>Měrná jednotka</b>   | mil. Kč     |             |
| <b>Optimální směr</b>   | ↑           |             |
| <b>Popis měřítka a výpočet:</b> V předchozích letech byla investiční aktivita města významně utlumena z důvodu zadluženosti města. Nyní se město snaží o rozvoj své investiční aktivity, avšak s pečlivým plánováním investic a se snahou o získávání externích zdrojů.<br>Indikátor vyjadřuje celkovou finanční částku vydanou z rozpočtu města na investiční akce za jeden kalendářní rok, která se kumulativně načítá. Indikátor lze rozdělit na kategorie – např. doprava, životní prostředí, kultura, sport, infrastruktura, veřejné budovy atd. |             |             |
| <b>Měřítko ovlivňuje:</b> rozpočet města, dostupnost dotačních titulů, finanční náročnost projektů  |             |             |
| <b>Rok</b>  | <b>2015</b> | <b>2017</b> |
| <b>Výchozí hodnota</b>  | x           |             |
| <b>Plán</b>   |             | xx          |

**Zdroj dat:** Vlastní data města

#### 5. DLUHOVÁ SLUŽBA

|   |             |             |
|---|-------------|-------------|
| <b>Vazba na cíle</b>  |             |             |
| <b>Měrná jednotka</b>   | tis. Kč     |             |
| <b>Optimální směr</b>   | ↓           |             |
| <b>Popis měřítka a výpočet:</b> Dluhová služba patří k ukazatelům finančního zdraví. Ukazatel monitoruje hospodaření obcí a slouží k regulaci jejich zadluženosti.<br>Obsah dluhové služby je definován následovně: <ul style="list-style-type: none"><li>▪ zaplacené úroky (položka 5141 rozpočtové skladby),</li><li>▪ uhrazené splátky vydaných dluhopisů (položky 8xx2 rozpočtové skladby),</li><li>▪ splátky jistin (položky 8xx4 rozpočtové skladby),</li><li>▪ splátky leasingu (položka 5178 rozpočtové skladby).</li></ul> |             |             |
| <b>Měřítko ovlivňuje:</b> rozpočet města, investiční aktivita   |             |             |
| <b>Rok</b>  | <b>2015</b> | <b>2017</b> |
| <b>Výchozí hodnota</b>  | 9 744       |             |
| <b>Plán</b>   |             | xx          |
| <b>Zdroj dat:</b> MONITOR - informační portál Ministerstva financí<br>( <a href="http://monitor.statnipokladna.cz/2015/obce/detail/00391387">http://monitor.statnipokladna.cz/2015/obce/detail/00391387</a> )   |             |             |

#### 7. PROVOZNÍ PŘEBYTEK

|   |               |             |
|---|---------------|-------------|
| <b>Vazba na cíle</b>  |               |             |
| <b>Měrná jednotka</b>   | mil. Kč / rok |             |
| <b>Optimální směr</b>   | ±             |             |
| <b>Popis měřítka a výpočet:</b> Přebytek hospodaření běžného rozpočtu je významným ukazatelem pro efektivitu měření hospodaření účtu. Cílem města by mělo být vytváření pravidelného provozního přebytku, který je nezbytné zejména z pohledu případného nepříznivého makroekonomického vývoje. Přebytek je určen na splátky přijatých úvěrů, opravy a rekonstrukce majetku nebo na investiční rozvoj.<br>Za přebytek je považován kladný rozdíl mezi běžnými příjmy (tj. daňové a nedaňové příjmy a běžné dotace) a běžnými výdaji sníženými o úroky k úvěrům, opravy majetku. |               |             |
| <b>Měřítko ovlivňuje:</b> rozpočet města, investiční aktivita   |               |             |
| <b>Roky</b>   | <b>2015</b>   | <b>2017</b> |

|                                      |          |           |
|--------------------------------------|----------|-----------|
| <b>Výchozí hodnota</b>               | <b>x</b> |           |
| <b>Plán</b>                          |          | <b>xx</b> |
| <b>Zdroj dat:</b> Vlastní data města |          |           |

## Zdroje dat a literatura

Veřejná databáze Českého statistického úřadu – data stažena k 15. 1. 2016

Sčítání lidu, domů a bytů - 1869–2011.

CHLUMEC (2016): Historický vývoj. Dostupné z WWW: [http://www.mesto-chlumeck.cz/vismo/dokumenty2.asp?id\\_org=5179&id=4075&n=chlumec&p1=978](http://www.mesto-chlumeck.cz/vismo/dokumenty2.asp?id_org=5179&id=4075&n=chlumec&p1=978) k 15. 12. 2016.

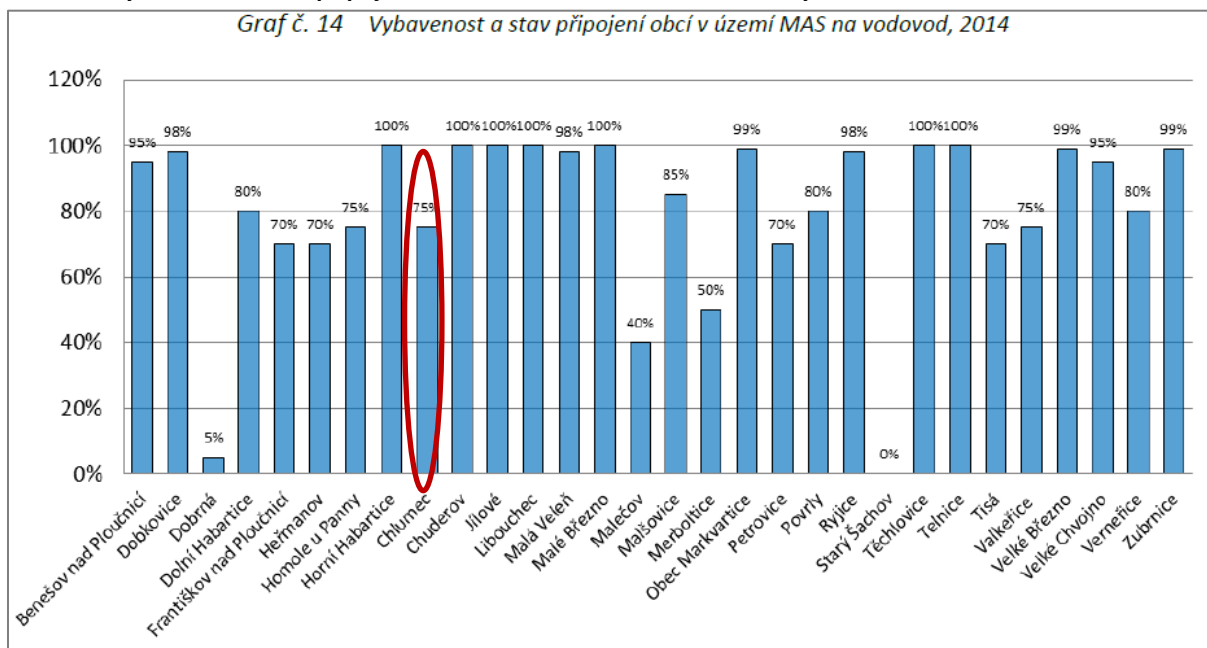
MAS Labské skály (2016): Strategie komunitně vedeného místního rozvoje MAS Labské skály na období 2014–2020. Dostupné z <http://www.maslabskeskaly.cz/strategie-sclld-2014/> k 21. 9. 2016

## Přílohy

### Příloha 1 Struktura respondentů, dotazníkové šetření, město Chlumeck, 2017

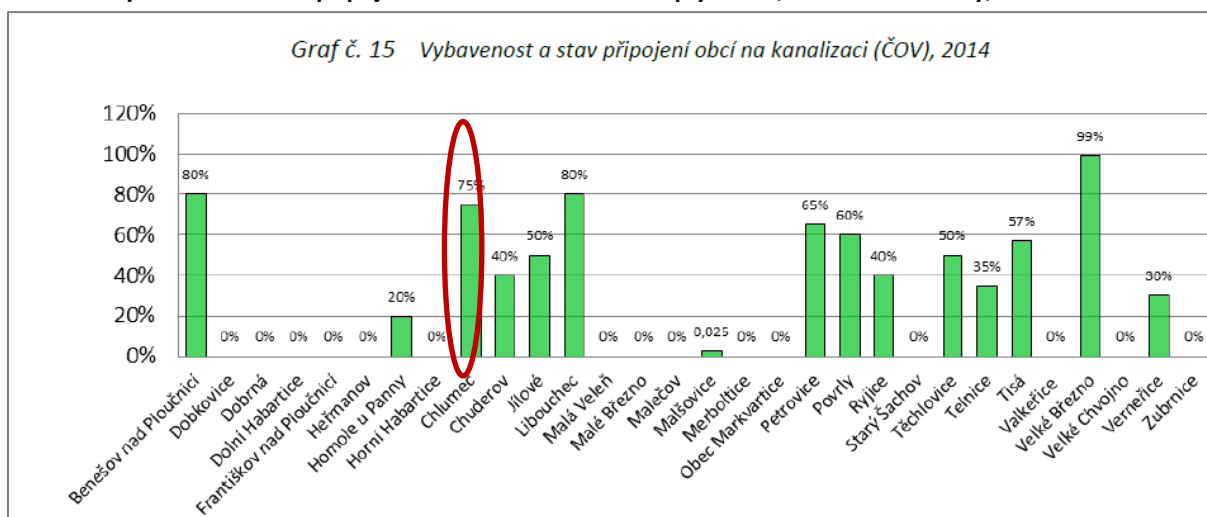
Zdroj dat: vlastní dotazníkové šetření

### Příloha 2 Vybavenost a stav připojení obcí na vodovod, MAS Labské skály, 2014

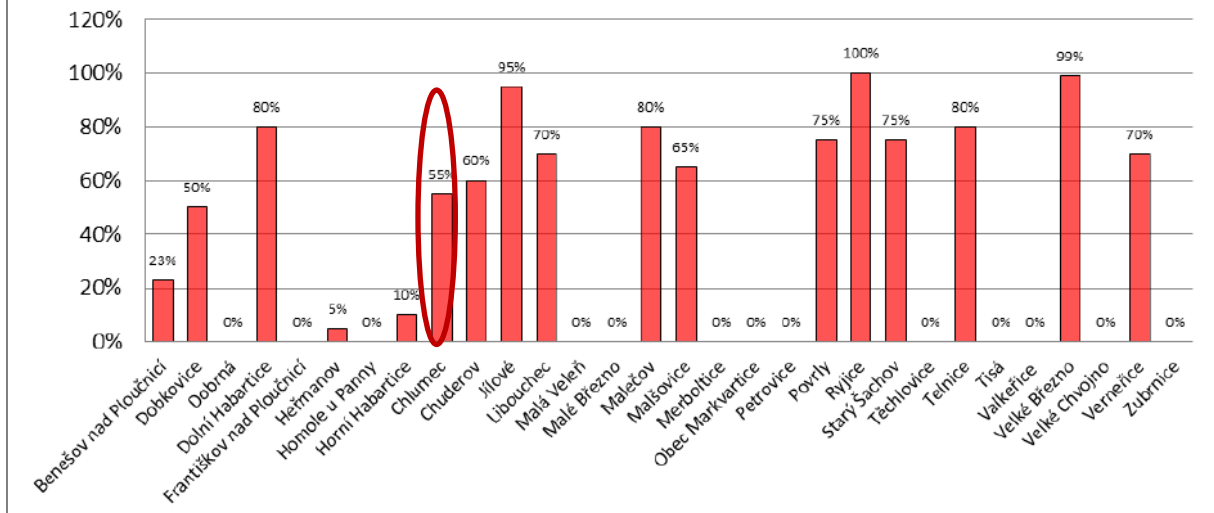


Zdroj dat: SCLLD MAS Labské skály 2014

### Příloha 3 Vybavenost a stav připojení obcí na kanalizaci a na plynovod, MAS Labské skály, 2014

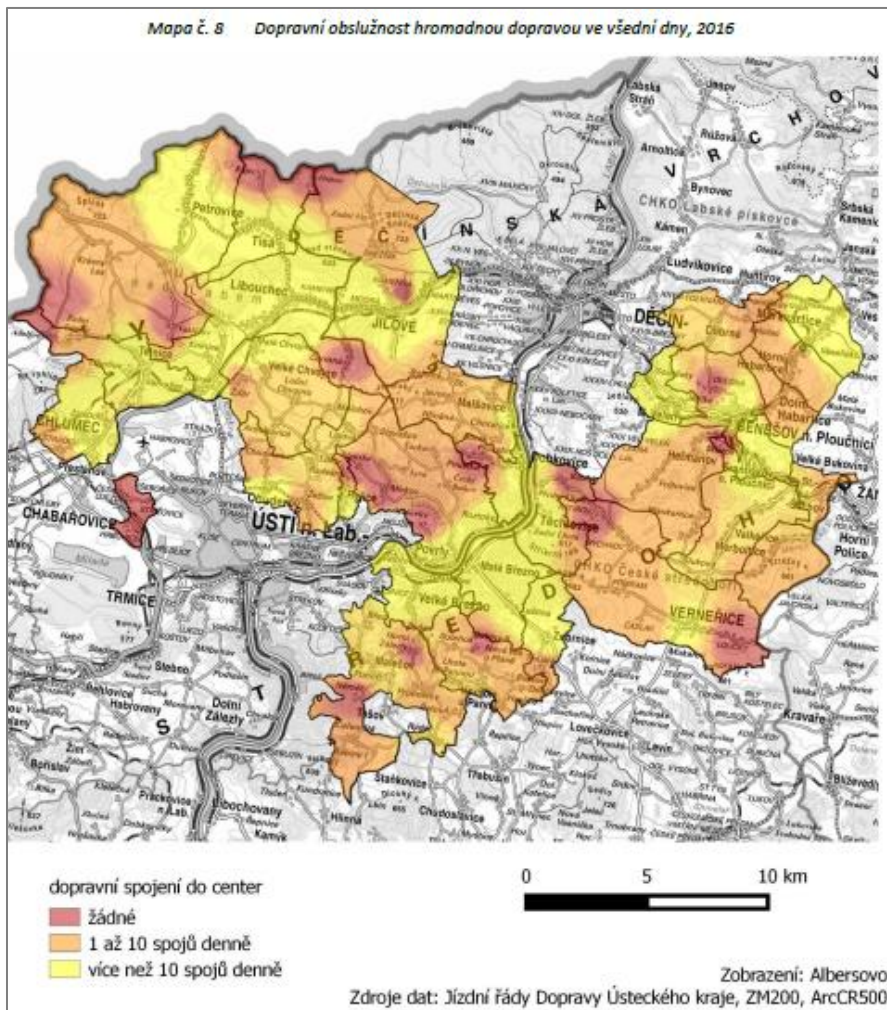


Graf č. 16 Vybavenost a připojení obcí v území MAS na plynovod, 2014



Zdroj dat: SCLLD MAS Labské skály 2014

Příloha 4 Dopavní obslužnost hromadnou dopravou ve všední dny, MAS Labské skály, 2014



Zdroj: SCLLD MAS Labské skály 2014