



**Strategický plán rozvoje statutárního města  
Jihlavy na roky 2023 - 2032**  
NÁVRH  
2023

NÁZEV PROJEKTU Strategický plán rozvoje statutárního města Jihlavy na roky 2023 – 2032

OBDOBÍ REALIZACE říjen 2020 – leden 2023

## Obsah

Průvodní slovo	3
Úvod	5
Východiska tvorby Strategického plánu statutárního města Jihlavy na roky 2023–2032	5
Metodologie	6
Posouzení vlivů na životní prostředí a veřejné zdraví	9
Návrhová část	10
Mise	10
Vize	10
Pilíře strategie	11
Odolná Jihlava	12
Jihlava centrem Vysočiny	14
Naše Jihlava	15
Digitální a moderní Jihlava	16
Strategické cíle, jejich specifické cíle a opatření - přehled	19
Opatření - detailní popis	23
Seznam zkratk	91

# Průvodní slovo

**MgA. Karolína Koubová, primátorka Statutárního města Jihlavy v letech 2018 - 2022**

Vážení Jihlavané,

tvorba strategie rozvoje města pro následujících deset let je u konce. Chtěla bych vám proto poděkovat, že jste se společně s námi nad budoucností Jihlavy zamýšleli. Speciální poděkování patří především těm, kteří se v minulých třech letech v dílčích fázích do tvorby tohoto důležitého dokumentu aktivně zapojili.

Dokument vznikl nejen z nutnosti, ale zvolený způsob práce chtěl především reflektovat skutečné potřeby města a navrhopat, jak s nimi naložit. Hlavním mottem od začátku bylo, aby se nový strategický plán nestal pouze "šuplíkovým dokumentem", ale aby skutečně pomohl zlepšit život ve městě. Proto jsme zvolili komunitní způsob zpracování, kdy jsme zapojili do přípravy velké množství obyvatel, odborníků, městských, krajských i národních institucí, spolků, osadních výborů, v neposlední řadě i dětí, a mnohé další aktéry z města i okolí, abychom si byli jisti, že bude výsledný obraz potřeb reálný. Vy všichni výše jmenovaní jste ti, kteří v Jihlavě žijí, kteří ji tvoří a užívají jejich služeb, znáte její využití i promarněný potenciál, a proto jsem velmi ráda, že byl dokument tvořen s vámi.

Dospěli jsme ale ke společnému názoru, že rozvoj Jihlavy není možný bez vzájemné výměny zkušeností mezi jednotlivými sektory, že je pro rozvoj města i regionu víc než kdy jindy dbát o synergii, inovace a vzhledem k turbulentní době občas sáhnout i k experimentům. Že město není a ani nemůže být schopno utáhnout celý rozvoj ze svého vlastního rozpočtu, ale že je třeba úzce spolupracovat jak se soukromým sektorem, tak funkčně využívat kohezní možnosti státu a Evropské unie. Jihlava patří bezpochyby mezi jedinečná evropská města, která mají díky svým historickým centrům výjimečnou kulturní hodnotu a formují tak městské dědictví celé Evropy i identitu obyvatel. Měli bychom být proto pyšní, že jsme její součástí. Proto jsem ráda, že navržená opatření mají oporou v prioritách Evropské unie a bude tak možné na jejich realizaci získat finanční prostředky. Věřím, že řada aktivit osloví soukromníky i odbornou veřejnost a třeba i vás samotné a budete se chtít do jejich tvorby zapojit.

Po celou dobu tvorby bylo naším cílem vytvářet pro obyvatele podmínky pro osobní rozvoj, zapojení se do veřejného dění, otevřenost všemu, co Jihlavě pomůže být místem pro spokojený život, ať už rodin, seniorů nebo mladých lidí.

Práce to byla náročná a museli jsme překonat řadu překážek: komunitní plánování vždy přináší rozpory v názorech - přeci jenom máme každý ten svůj a hledat průsečíky není jednoduché. O to víc si vážím výsledného konsensu, ke kterému jsme se dostávali přes hradbu covidu a krize způsobené válečným konfliktem. Tvorba strategického plánu komunitním způsobem při nemožnosti se osobně během epidemie potkat byla opravdu výzvou, nicméně jsme zvládli vytvořit sadu nástrojů, které nám pomohly tuto výzvu proměnit v úspěšná řešení - vznikly virtuální kavárny, online verze kulatých stolů či dotazníková šetření, velkou pomocí bylo i GIS zpracování map a umožnění pracovat nad různými vrstvami buď pro veřejnost či pro úřad. Za to všechno patří velké poděkování úředníkům a spolupracovníkům, kteří se o vývoj těchto na míru šitých nástrojů postarali. Bez vás bychom to nezvládli!

Pro tuto chvíli je dokument hotový. Cíle jsou jasné, indikátory určené, opatření vydefinované. Je ale důležité si říct, že cesty jak dosáhnout stanovených cílů se ale mohou v průběhu času měnit. Vzhledem k tomu, že žijeme ve velmi nejisté době, která není pro plánování úplně nejvhodnější, je návrh budoucího rozvoje otevřený. Máte před sebou živý dokument, který bude tedy třeba během následujících deseti let společně s vámi, ale i odbornou veřejností, pravidelně hodnotit, hlídat jeho plnění, velmi pečlivě tvořit akční plány. Co by se ale změnit rozhodně nemělo je určená mise - a

to že v roce 2032 je Jihlava jedním z nejlepších míst pro život v Česku. Přeji si, aby jakékoliv vedení radnice bylo takovému přístupu otevřené a v misi i vizi budoucí tváře Jihlavy jednotné.

# Úvod

Péče o všestranný rozvoj svého území a péče o potřeby občanů je jedna z klíčových rolí samosprávy uložená zákonem č. 128/2000 Sb., o obcích (obecní zřízení). Jedním z nástrojů, prostřednictvím kterého obec rozvoj řídí, je strategický plán, který je v kompetenci zastupitelstva obce.

Svým časovým rozsahem strategický plán překlenuje volební období. Schválený dokument definuje prioritní oblasti, do kterých by měly přednostně směřovat finanční prostředky tak, aby docházelo ke vzájemné synergii v naplňování poslání samosprávy a potřeb občanů. Dokument může posloužit také jako přehledný soupis plánovaných aktivit a jako takový být podkladem pro komunikaci s autoritami a dalšími orgány a institucemi. Na základě tohoto dokumentu je možné efektivněji nastavit proces čerpání dotací z Evropské unie a dalších dotačních titulů a poskytnout dostatečné podklady při žádosti o tyto dotace.

## Východiska tvorby Strategického plánu statutárního města Jihlavy na roky 2023–2032

**Programové prohlášení Rady města Jihlavy** na roky 2018–2022 formulovalo v oblasti rozvoje města následující prioritu: *Aktualizovaná strategie růstu Jihlavy jako krajského města a management územního rozvoje směřující k budování a revitalizaci města a jeho částí s důrazem na zvýšení kvality života a infrastruktury se zřetelem ke všem pilířům udržitelného rozvoje.* Rada tím definovala základní východiska, na základě kterých tento Strategický plán statutárního města Jihlavy na roky 2022 - 2032 (dále jen „Strategie“) vznikal.

Dne 6. dubna 2021 **Zastupitelstvo města Jihlavy upřesnilo formu i obsah strategie** *Prohlášením o záměru a přístupu ke strategickému rozvoje města ve strategickém plánu na roky 2022 - 2032.* To upřesňuje oporu strategického řízení na pilířích udržitelného rozvoje, inovacích, partnerství se širokou i odbornou veřejností, práci s daty a sektorových dokumentech města. Zdůrazňuje potřebu udržitelnosti veřejných financí a odvahu stavět se k výzvam dynamických celospolečenských změn čelem. To vše s ambicí, aby město bylo pro obyvatele místem pro spokojený život jak nyní, tak v budoucnu:

*Strategický plán města Jihlavy vzniká v období řady změn ve světě, které s sebou přinášejí nemalé výzvy. Demografické změny a změny klimatu proměňují očekávané užívání města i potřebné kapacity služeb. Rozvoj technologií umožňuje nové způsoby získávání dat a řízení města. Rozvoj znalostní ekonomiky klade nové nároky na vzdělávání, rozvoj e-shopů ovlivňuje využití center měst. Společnost si začíná uvědomovat ekonomickou neudržitelnost živelného rozvoje zástavby v posledních desetiletích. Město Jihlava má odhodlání a staví se k těmto výzvam čelem. Strategický plán 2022–2032 umožňuje hledání nových možností a řešení. Chceme jít příkladem, dostát roli centra Vysočiny jako prosperujícího, zdravého města.*

*Při tvorbě strategického plánu vycházíme z dlouhodobých vizí města a opíráme se o celé spektrum udržitelného rozvoje: environmentální (adaptační strategie, mitigace), sociální (inovace v sociální politice), ekonomickou (nakládání a využívání dotací EU, moudré nakládání s majetkem, veřejné investice) a kulturní (Město přátelské k dětem, Jihlava vzdělává kulturou). Strategický plán podporuje systematický přístup k inovacím a managementu udržitelného rozvoje. Příprava strategického plánu a úspěšnost realizací staví na partnerství s veřejností, odborníky, institucemi i v rámci úřadu. Opíráme se přitom o data a hodnocení auditů udržitelného rozvoje a aktivity Zdravého města a Místní agentury 21. K tvorbě využíváme stávající sektorové dokumenty města.*

*Strategický plán bude na výzvy doby a výchozí situaci města reagovat, zohledňovat soudobé poznatky a na jejich základě iniciovat inovace ve fungování města. Bude klást důraz na dlouhodobou udržitelnost rozvoje a provozu města, zaměří se zejména na udržitelnost veřejných financí vycházející z promyšleného rozvoje struktury města a veřejných investic. Bude hledat cesty, jak inovovat bez navyšování budoucích nákladů na údržbu. Vezme v potaz současné a budoucí potřeby obyvatel. Vytvoří podmínky pro rychlé a vstřícné řešení každodenních problémů občanů. Bude směřovat k vytvoření vstřícného města, ve kterém jsou obyvatelé spokojeni a chtějí v něm bydlet, případně se do něj vracet.*

## Metodologie

Zahájení prací na nové strategii probíhalo od září 2020 a jeho tvorbu průběžně kontrolovaly a vedly dva výbory:

- řídicí, jenž byl složen jak ze zástupců vedení města, tak opozice, a
- výkonný, který řešil operativu a způsob řešení dílčích kroků tvorby.

Z možností zpracovávat strategii expertně nebo komunitně byla dána preference komunitní formě. Komunitní strategické plánování se opírá kromě odborných vstupů o zapojení jak široké, tak odborné veřejnosti, ale i firem a institucí do společné formulace stávajícího stavu města, na definici cílů, opatření i zodpovědností. Klíčová je shoda na reálnosti a realizovatelnosti pojmenovaných změn. Tento způsob tvorby Strategie dal příležitost se systematicky propracovat ke změnám k lepší, sdílené představě budoucího obrazu města. Šlo o tvůrčí proces, který zpravidla nevede k předem daným jasným závěrům, ale vždy přináší nové nápady, náměty a podněty.

Analytická etapa tvorby Strategie probíhala od října 2020 do června 2021. Zahájena byla zadáním analýz externím dodavatelům, ale i zpracováním vlastních průzkumů. Sběr dat byl ukončen 31. března 2021 a navázala na něj práce osmi pracovních skupin pro tyto oblasti: aktivní životní styl, efektivita územního rozvoje, fungující samospráva, hospodaření se zdroji, provoz, inovace, podnikání, zaměstnanost, společenská činnost, vzdělávání, osobnostní rozvoj a zelená infrastruktura, ekosystémy.

Všem členům a členkám pracovních skupin, jejichž složení schválil Řídicí výbor na svém zasedání dne 15. března 2021, byly v předstihu zaslány všechny analýzy tak, aby bylo možné s nimi na společných jednáních pracovat na dílčích SWOT analýzách. Jednání probíhala s ohledem na zhoršenou epidemiologickou situaci formou videokonferenčních hovorů. Do společné práce se zapojilo více než 125 osob z magistrátu, neziskových organizací, příspěvkových i obchodních společností statutárního města Jihlavy, veřejných institucí a odborných pracovišť.

Zatímco pro formulaci silných a slabých stránek jsme využili výše uvedené analýzy, pro specifikaci příležitostí a hrozeb bylo využito prognostické metody future foresight – scénáře budoucnosti. Prostřednictvím kvalifikovaného vhledu na megatrendy a hybné síly, které budou ovlivňovat rozvoj Jihlavy, aniž bychom na tyto procesy měli jakýkoliv vliv, se podařilo kvalifikovaně pojmenovat možné scénáře budoucího rozvoje města. Klíčovým přínosem scénářů je příležitost se připravit na trendy, které Evropou v současné a blízké budoucnosti budou s vysokou pravděpodobností procházet a zodpovědně se na nevyhnutelné jevy připravit, ideálně je využít, v lepším případě zabránit prohlubování stávajících problémů. Výsledkem několikaměsíční společné práce s daty bylo osm dílčích SWOT analýz, které byly spojeny do souhrnné SWOT analýzy, kterou schválil Řídicí výbor na svém jednání 23. srpna 2021. Tím byla analytická etapa ukončena. Současně s finalizací souhrnné SWOT se tři desítky zástupců pracovních skupin z analytické etapy podílelo na návrzích klíčových pilířů vize Strategie. Návrh finální podoby vize byl předložen Řídicímu výboru ve dvou variantách a na svém jednání 23. srpna 2021 byla výborem schválena vize, kterou vzápětí 21. září 2021 schválilo i zastupitelstvo.

Na rozpracovávání vize a jejích klíčových oblastí se opět podílely mezioborové pracovní skupiny. Jejich složení vycházelo ze skupin k analytické etapě, ale byly účelově přeskupeny s ohledem na zacílení vize. Na základě rozhodnutí Řídícího výboru dne 23. srpna 2021 byly pro základní tři pilíře vize (Odolná Jihlava, Jihlava centrem Vysočiny, Naše Jihlava) ustanoveni garanti z řad vedení města, dále jejich odborné interní týmy a širší pracovní skupiny. Pracovní skupiny sestavovaly během podzimu 2021 stromy cílů, navrhovaly indikátory a mnohdy i aktivity či opatření, která k naplnění cílů mohou přispět. V mezidobu interní týmy garantů výstupy z pracovních skupin konsolidovaly tak, aby nedocházelo k duplicitám (téma *bydlení* se propisovalo do všech pilířů), aby byla shoda na průřezových tématech (*doprava*). V rámci změny metodického vedení proběhla revize dosavadních podkladů včetně analytických a v rámci konsolidace cílů byl definován okruh témat, které vedly k návrhu zavedení čtvrtého pilíře – Digitální Jihlava. Ten byl doplněn tématy, která vzešla z revize Analýzy vlivu globálních megatrendů na rozvoj statutárního města Jihlavy – konkrétně ze tří scénářů budoucnosti.

Strukturu čtyř pilířů a k nim navržených cílů vzal Řídící výbor na vědomí s doporučením dne 17. ledna 2022. V návaznosti na zařazení čtvrtého pilíře byla zastupitelstvem dne 22. února 2022 schválena rozšířená vize a následně byl i Řídícím výborem potvrzen dne 14. března 2022 čtvrtý pilíř. Zároveň tým tvorby Strategie zadal zpracování a podání oznámení posouzení dopadů Strategie na životní prostředí dle § 10 c, d zákona č. 100/2001 Sb., o posuzování vlivů na životní prostředí, v platném znění (SEA) a pod metodickým vedením zrevidoval více než 220 aktivit, které navrhovali členové a členky pracovních skupin a 300 položek v investičním plánu do opatření k cílům. Současně byly dopracovány indikátory ke strategickým a specifickým cílům a implementační plán, který popisuje strategické řízení a implementaci Strategie do chodu úřadu.

Dne 9. května 2022 byly zastupitelstvem schváleny pilíře, strategické a specifické cíle a zadáno dopracování opatření a aktivit, indikátorů, implementačního a akčního plánu. Na svém zasedání 6. června 2022 prodloužilo termín dopracování do konce roku 2022 a vzhledem ke změně vedení po komunálních volbách a výrazné revizi ze strany vedení a vedoucích odborů byl termín dále posunut do 28. 2. 2023 (včetně změny platnosti plánu).

Návrhová část Strategie má tedy čtyři pilíře, každý pilíř má tři strategické cíle. Celkem dvanáct strategických cílů má pak celkem 27 specifických cílů a ty jsou realizovány prostřednictvím 40 opatření. Každé opatření má garanta, spolupracující, případně dotčené subjekty. Opatření mají svoje guaranty. Garant nemusí být realizátor. Garant by měl každoročně dokládat plnění daného opatření, měl by mít na toto plnění prostředky a kapacity a měl by koordinovat dané aktivity s ostatními dotčenými organizacemi (např. krajem), které jsou uvedeny v sekci spolupracující nebo dotčené. Strategické řízení a jeho implementace bude řešena implementačním plánem, který bude součástí Strategie.

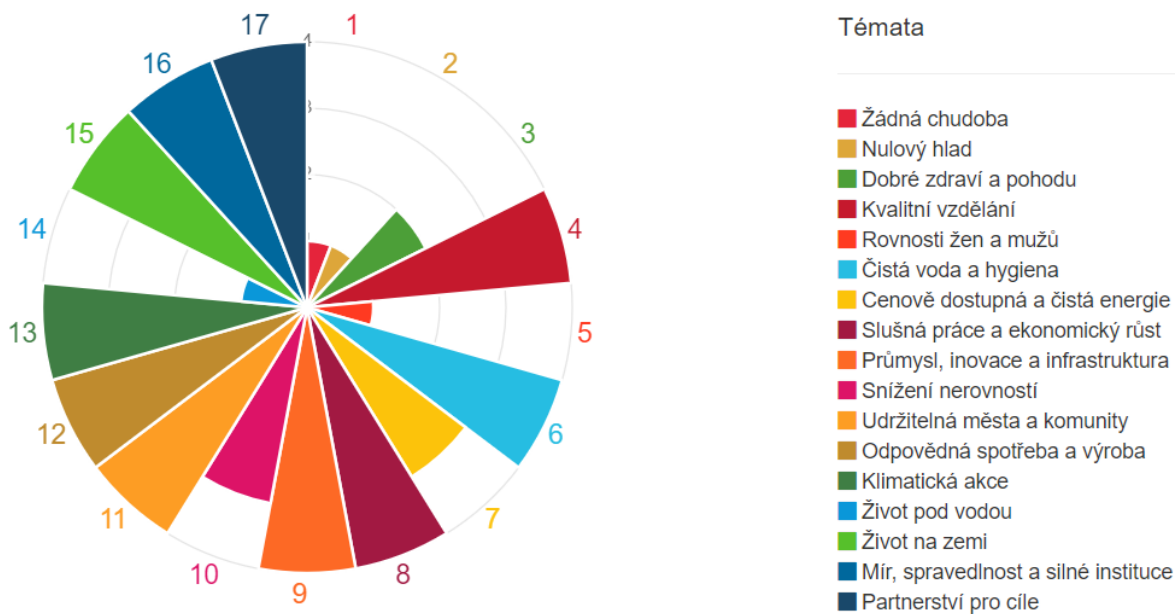
Implementační plán popisuje organizační zajištění řízení, rozhodování a plnění strategického plánu, hodnocení plnění a případně procesy změn strategického plánu. Zároveň ukládá oddělení strategického plánování revizi stávajících sektorových dokumentů (detailněji rozpracovaná témata - Plán udržitelné městské mobility, Strategie pro kulturu, volný čas a cestovní ruch ve městě Jihlavě 2017 – 2024 atd.) tak, aby se dostaly se strategickým plánem do souladu.

Pro hodnocení plnění strategických a specifických cílů jsou klíčové indikátory, kterými měříme změnu, zlepšení či zhoršení stavu. Navržené indikátory vycházejí z indikátorové soustavy auditů udržitelného rozvoje, indikátorové soustavy vlastní a soustavy indikátorů k SDG. 17 Cílů udržitelného rozvoje (SDGs) představuje program rozvoje na následujících 15 let (2015–2030) a navazuje na úspěšnou agendu Rozvojových cílů tisíciletí (MDGs). Cíle udržitelného rozvoje jsou výsledkem tříletého procesu vyjednávání, který začal na Konferenci OSN o udržitelném rozvoji v roce 2012 v Riu de Janeiro. Na formulaci SDGs se podílely všechny členské státy OSN, zástupci občanské společnosti, podnikatelské sféry, akademické obce i občané ze všech kontinentů. Agendu udržitelného rozvoje oficiálně schválil

summit OSN 25. září 2015 v New Yorku v dokumentu Transforming our World: The 2030 Agenda for Sustainable Development (Přeměna našeho světa: Agenda pro udržitelný rozvoj 2030), jehož součástí jsou i Cíle udržitelného rozvoje (SDGs).

Během tvorby strategického plánu se město Jihlava zapojilo do pilotní sítě URBACT III Global goals for cities (GG4C) trvající od března 2021 do ledna 2023. Síť je zaměřená na lokalizaci neboli přenesení Cílů udržitelného rozvoje OSN (SDGs) a agendy 2030 na úroveň měst. Řízení projektu bylo svěřeno oddělení strategického plánování, což umožnilo provázání přípravy nového strategického plánu s agendou 2030 a metodikou URBACT, řídicí se rámcem tzv. integrovaného městského rozvoje, která si vyžaduje vertikální a horizontální zapojení aktérů a vyvážení investic do infrastruktury a sociální oblasti. Tematické zapojení do sítě GG4C umožnilo provázání Strategického plánu Jihlavy s agendou 2030. Tím se zvýšil důraz na začlenění udržitelnosti do všech pilířů strategického plánu a jejich vyvážení. Dalším příspěvkem projektu bylo začlenění hodnocení udržitelnosti do řízení strategického plánu, návrh indikátorové soustavy a využití Voluntary local review jako nástroje pro vyhodnocování plnění strategického plánu.

Prostřednictvím nástroje The Reference Framework for Sustainable Cities, který používá platforma URBACT, bylo zhodnoceno všech 40 opatření Strategie ve vztahu k 17 cílům udržitelného rozvoje v rámci Agendy 2030. Vizualizace zpřehledňuje, jakou mírou jsou jednotlivé oblasti Agendy 2030 řešeny ve čtyřech úrovních - opatření plní ten který cíl SDG z 25% (nejmenší kruh), z 50 %, ze 75% a ze 100% (největší kruh):





## Posouzení vlivů na životní prostředí a veřejné zdraví

Strategie ve fázi konceptu (pilíře, strategické a specifické cíle, opatření) prošla procesem vyhodnocení vlivů koncepce na:

- životní prostředí a veřejné zdraví (dle ustanovení zákona č. 100/2001 Sb., o posuzování vlivů na životní prostředí a o změně některých souvisejících zákonů, ve znění pozdějších předpisů),
- evropsky významné lokality a ptačí oblasti soustavy Natura 2000 a na stav jejich ochrany (podle zákona č. 114/1992 Sb., o ochraně přírody a krajiny, ve znění pozdějších předpisů).

Krajský úřad Kraje Vysočina vydal dne 26. 5. 2022 souhlasné stanovisko k návrhu koncepce se závěrem, že koncepce nebude mít významně negativní vliv na životní prostředí a veřejné zdraví (č.j. KUJI 45228/2022).

# Návrhová část

## Mise

V roce 2032 je Jihlava jedním z nejlepších míst pro život v Česku.

Jihlava je vyhledávaným místem pro život obyvatel všech generací, je to dostupné, bezpečné a sociálně soudržné regionální centrum. Je to místo s udržovaným bohatým přírodním dědictvím, kulturním vyžitím, vzděláním, ale i vysokou kvalitou zdravotní péče.

Město se rozvíjí dle principů udržitelnosti a využívá chytrých řešení ke zvýšení kvality života místních obyvatel. Jihlava je polyfunkčním městem, kde koexistuje rozptýlená výroba a drobný obchod s klidným bydlením a vysokým volnočasovým standardem. Magistrát je partnerem svým obyvatelům, podnikatelům a hybatelům.

## Vize

Sebevědomě stavíme na tom dobrém z minulosti i současnosti našeho města, na místní komunitě a jdeme svou vlastní cestou. Pro identitu Jihlavy roste význam vzdálené i nedávné historie. Město se rozvíjí tak, že láká k pobytu na veřejných prostranstvích a k chození pěšky, a tím podporuje setkávání. Posilujeme tradiční pestrost kultury, sportu, pohybu a rekreace v parcích a přírodě. I při rozvoji zůstává Jihlava naše, klidná a sousedská. Město podporuje aktivní lidi i firmy a klade důraz na soudržnost a komunitu. To vše oceňuje stále víc obyvatel i návštěvníků různého věku. Díky zlepšení vnitřní organizace a komunikace magistrátu spolu s využitím moderních technologií se obyvatelé čím dál více zapojují do rozhodování a přinášejí řadu pozitivních podnětů. Díky dobře nastavené spolupráci města s developery a dobré správě městského majetku je bydlení v Jihlavě ve srovnání s jinými městy poměrně dostupné.

Posilujeme Jihlavu v roli centra Vysočiny, držíme krok s tradičními krajskými městy. Zvyšuje se rozmanitost a atraktivita vzdělávání a ve městě přibývá kvalifikovaných lidí. Funguje pravidelná a soustavná komunikace a spolupráce samosprávy s podnikateli i institucemi. Zlepšila se veřejná doprava z jiných částí kraje i přestup na MHD. Rozvíjí se veřejné i komerční služby a aktivita na veřejných prostranstvích v centru města. Společenská, sportovní a kulturní nabídka odpovídá centru kraje kvalitou a pestrostí od činnosti zájmové a amatérské po profesionální. To vše dohromady pomáhá v postupném přerodu na město zaměřené na práci s vysokou přidanou hodnotou a inovace.

Vytváříme prostředí, ve kterém samospráva, firmy i neziskový sektor v Jihlavě plánují z dlouhodobého hlediska udržitelně. Dokážeme z velkých výzev doby, jako jsou klimatická změna či čtvrtá průmyslová revoluce, vlastní včasnou aktivitou těžit výhody pro město, jeho obyvatele i dobré jméno. Inspirujeme se tím, co funguje jinde (u nás i v zahraničí). Nebojíme se ani zkoušení úplně nových cest. Díky tomu se zvyšuje využívání bezmotorové a veřejné dopravy, snižují se emise, rozvíjí se cirkulární ekonomika, zlepšuje se zásobování vodou i zadržování vody v krajině. Rozvoj zástavby probíhá dle principů města krátkých vzdáleností ve formě a místech s nízkými provozními náklady. Město má stabilizovaný rozpočet a vyřešený vnitřní dluh, investice jsou posuzovány dle nákladů za celou životnost.

To vše podporují moderní technologie, řízení a postupy využívané pro efektivní, kvalifikované a dlouhodobě hospodárné vedení města. Prostředí otevřené inovacím je dlouhodobě stimulováno otevřenými daty a jejich využíváním v digitálních nástrojích širší inovační komunitou. Město rozvíjí inovační aktivity s místními i mezinárodními partnery a podporuje využívání digitálních nástrojů pro mezioborové a sdružené investice.

## Pilíře strategie

Čtyři pilíře Strategie jsou čtyřmi klíčovými oblastmi, o které se budoucí rozvoj města Jihlavy opírá.

Pilíř **Odolná Jihlava** zdůrazňuje udržitelnost ve dvou aspektech - ekonomické a environmentální.

Pilíř **Jihlava centrem Vysočiny** (vnější vztahy) směřuje úsilí do posilování role krajského města pomocí spolupráce a synergií, prostřednictvím vzdělávání vstříc transformačním procesům v ekonomické oblasti a podnikání. Mezoregionální až nadregionální význam může zároveň podpořit vyšší nabídka atraktivit z oblasti kultury, sportu a volného času či zásadní projekt vysokorychlostní trati.

Pilíř **Naše Jihlava** (vnitřní vztahy) akcentuje město jako přívětivé pro bydlení pro všechny věkové skupiny, město, které chce být sociálně soudržné a uvědomující si vztah k místu na základě vědomé práce s jeho hodnotami. V terminologii udržitelnosti jde o třetí pilíř, zabývající se sociálními vztahy.

Čtvrtý pilíř (digitální politika) je pak pro předchozí tři podmínkou, neboť definuje předpoklady pro efektivnost a akceschopnost úřadu na dynamické společenské, environmentální a hospodářské změny reagovat. Poslední pilíř klade důraz na téma digitalizace, projektového řízení, vzdělávání a nových pracovních modelů.

Cílové stavy všech čtyř pilířů včetně jejich strategických cílů jsou popsány zde:

<b>ODOLNÁ JIHLAVA</b>	<b>JIHLAVA CENTREM VYSOČINY</b>	<b>NAŠE JIHLAVA</b>	<b>DIGITÁLNÍ A MODERNÍ JIHLAVA</b>
Klimaticky odolné město s oběhovým hospodářstvím	Plnohodnotné centrum kraje	Atraktivní centrum a živé město	Služby samosprávy pro občany on-line
Město směřující k uhlíkové neutralitě	Ekonomicky silné a vzdělané centrum kraje	Kvalitní a různorodé bydlení	Otevřená data pro efektivní rozvoj města
Město vzorem v udržitelnosti	Dopravně dostupné centrum kraje	Silná identita a soudržné komunity	Moderně vedený úřad

## Cílový stav Jihlavy v roce 2032 podle pilířů rozvoje

### Odolná Jihlava

Jihlava dokázala vlastní včasnou aktivitou **vytvořit prostředí**, ve kterém samospráva, firmy, neziskový sektor i občané **jednají a plánují z dlouhodobého hlediska udržitelně**. Město těží z velkých výzev doby jako je klimatická a technologická změna.

Pro řešení těchto dynamických změn úřad zavedl **strategický a projektový způsob řízení**, který napomohl pružnější **realizaci potřebných změn a práci s daty**. Nová fyzická infrastruktura byla vybudována na **základě potřeb města a ve spolupráci se soukromým sektorem**. Díky **dobře nastavené spolupráci města s developery** a **dobré správě městského majetku** proběhl rozvoj nové zástavby dle principů **města krátkých vzdáleností s nízkými provozními náklady**. Město **stabilizovalo rozpočet a snížilo vnitřní dluh** díky posuzování investic dle nákladů za celou životnost a dopadu na životní prostředí a společnost. Místní samospráva využila externí finanční zdroje k revitalizaci a kvalitativnímu rozvoji města.

Svémi investicemi a posilováním klimatické gramotnosti obyvatel Jihlava dokázala **eliminovat negativní dopady individuální automobilové dopravy**. Občané se po městě pohybují pohodlně pěšky nebo pomocí **sdílených a šetrných forem dopravy a MHD**. K tomu přispělo i zavedení **moderního řízení dopravy a parkovací politiky**.

Magistrát přistoupil k **aktivnímu snižování své uhlíkové stopy**. Jsou využívány **obnovitelné zdroje energie** a **energetická účinnost majetku** je systematicky zvyšována. Finanční i ekologické výhody **udržitelných řešení** jsou pravidelně **komunikovány jak uvnitř úřadu, tak směrem k obyvatelům** města.

V roce 2032 je Jihlava obklopena **kvalitním, dostupným přírodním prostředím** a **město disponuje dostatkem vody**. Městská infrastruktura, zeleň a další přírodní prvky byly průběžně revitalizovány. Na svých pozemcích, zemědělské půdě a v lesích město **hospodáří přírodě blízkým způsobem**. Byla realizována řada opatření pro zvýšení **biodiverzity, schopnosti krajiny i města zadržovat vodu**, a opatření **snižujících znečištění vodních toků a ploch ve městě**. V roce 2032 je v Jihlavě dostatek podílu **kvalitní městské infrastruktury**, která poskytuje přirozené ochlazování města a slouží k městské **rekreaci** jak pro obyvatele, tak návštěvníky.

Vybudováním **funkční infrastruktury a systému** posilujícího **principy oběhového hospodářství** město snížilo svoji závislost na zdrojích surovin. Jihlava **zefektivnila recyklaci a znovu využívání odpadů**. Osvětové akce a komunikační kampaně **podpořily přijetí oběhového hospodářství mezi obyvateli** a firmami. Úřad i veřejnost začali **vnímat sdílení prostorů, služeb a produktů jako prostředek k soběstačnosti a komunitnímu rozvoji města**. V Jihlavě vznikly prvky sdílené ekonomiky, jako jsou **komunitní zahrady, sdílené služby a dílny, kreativní Huby a služby sdílené péče o seniory a děti**. Udržitelný růst města je podporován také prostřednictvím **propagace lokálních producentů** potravin, zboží a služeb.

Jihlava se stala **environmentálně prosperujícím městem**, prostřednictvím zavedení vlastních pravidel pro rozhodování a spolupráci s občany a firmami. Městu se podařilo vytvořit **ekosystém sdílení a zodpovědnosti** za město a životní prostředí. Jihlava tak svým **komplexním přístupem k udržitelnosti** inspiroje jak občany, tak samosprávy.

Cílový stav bude hodnocen prostřednictvím hlavních indikátorů pilíře Odolná Jihlava a jeho strategických cílů. Detailnější indikátory jsou uvedeny u jednotlivých kartách opatření.

<b>Hlavní indikátory:</b>		
Jihlava je udržitelné město ve všech klíčových oblastech a uplatňuje principy udržitelnosti ve všech svých investicích díky strategickému a projektovému řízení.		
Podíl výdajů a příjmů města je vyrovnaný		
Snížení celkové spotřeby vody o 10 % na hlavu, méně než 10 % ztrát vody v infrastruktuře, počet staveb města se zachytáváním a využíváním dešťové vody a počet litrů zachycené vody.		
Tepelné ostrovy se nerozšiřují (počet a podíl budov adaptovaných na klimatickou změnu, podíl míst ve veřejném prostoru a počet dní s pobytovou teplotou nad 40 °C, podíl zeleně vzroste.		
Uhlíková stopa města se snižuje, podíl energie z OZE na konečné spotřebě energie se do roku 2032 zvýší na 20 %, primární spotřeba energie na osobu se sníží o 15%.		
Zvýší se podíl nemotorové dopravy (pěšky, na kole), podíl veřejné dopravy a sníží se podíl motorizované individuální dopravy na 20 %, spotřeba energie v dopravě, která překračuje hranice města, bude do roku 2030 snížena o 10 %.		
Produkce komunálních odpadů klesne na 140 kg/osobu/rok, separace komunálního odpadu se zvýší na 65%.		
<b>O.1. Klimaticky odolné město s oběhovým hospodářstvím</b>		
indikátory strategického cíle	indikátor SDG 13	Počet úmrtí, pohřešovaných a přímo postižených osob v důsledku katastrof na 100 000 obyvatel (včetně osob, které mají zdravotní problémy, jsou vysídleny, nebo utrpěly přímé škody na živobytí)
	indikátor SDG 13	Velikost oblasti s rizikem povodní ve městě (oblast)
	indikátor AUR	Osvětové akce v oblasti změny klimatu
<b>O.2. Město směřující k uhlíkové neutralitě</b>		
indikátory strategického cíle	indikátor AUR SDG 13	Primární i sekundární uhlíková stopa, a to v podrobnosti/struktuře městských činností produkujících uhlíkovou stopu, která je rozumně dosažitelná (upravené)
	indikátor AUR, SDG 12	Koncentrace polétavého prachu (PM10 nebo PM2,5)
	indikátor AUR, SDG 11	Sledování koncentrací látek znečišťujících ovzduší
<b>O.3 Město vzorem v udržitelnosti</b>		
indikátory strategického cíle	indikátor AUR	Podíl nových nebo zrevidovaných sektorových dokumentů provázaných se strategickým plánem města (upraveno)
	Interní indikátor	Míra krytí běžných výdajů běžnými příjmy
	Interní indikátor	Podíl vnitřního dluhu na hodnotě majetku města

## Jihlava centrem Vysočiny

**Význam** Jihlavy jako centra Vysočiny **vzrostl**. V Jihlavě, a především jejím centru, je koncentrována **společenská a sportovní infrastruktura nadregionálního významu**. Jihlava se stala sídlem nových **institucí a inovativních firem** a konají se zde **akce** s regionálním i celostátním významem.

Magistrát města Jihlavy se **stal významným partnerem** v kraji, dlouhodobě prohlubuje **spolupráci s krajskými a státními institucemi, městy v kraji a VŠPJ**, a společně řeší rozvoj regionu. Město Jihlava a jeho organizace využívají příležitosti spolupráce se zahraničními městy, organizacemi a firmami a to jak bilaterálně, tak v rámci sítí. Díky tomu se daří využívat finanční prostředky, přenášet dobrou praxi zpět do města a propagovat Jihlavu na nadnárodní úrovni.

Atraktivitu Jihlavy pro nové i stávající obyvatele a firmy zvýšila **lepší dostupnost města veřejnou dopravou v rámci republiky i Evropy**. Ta nabízí **rychlé a komfortní spojení** do klíčových **destinací regionálního i nadregionálního významu**, je integrovaná jak s ohledem **na plánování jízdy**, tak na **platbu**, a je úzce propojená s **parkovací politikou Jihlavy**. Návštěvníci centra přijíždí veřejnou dopravou nebo parkují na okraji města, prioritně se **pohybují pěšky, na kole nebo veřejnou dopravou**.

Jihlava s předstihem zareagovala na globální změny v ekonomickém vývoji, a to zejména v průmyslu, souvisejících s **automatizací výroby, deindustrializací a změnou systému vzdělávání**. Ve spolupráci s krajem město iniciovalo nastavení systému pro **průběžné zvyšování kvalifikace a kompetencí** zaměstnanců. Ve spolupráci s úřadem práce je nově nezaměstnaným pracovníkům umožněna **rekvalifikace** v rekvalifikačních kurzech, nebo využití **Jihlavského systému podpory začínajících podnikatelů** v podobě specializovaných poradenských služeb, dotací či zvýhodněných pronájmů prostor. To usnadnilo **zakládání menších výrobních či inovačních firem** a postupně vedlo k diferenciaci pracovního a odvětvového trhu.

**Vzdělání v Jihlavě patří mezi nejlepší** v porovnání s jinými krajskými městy. Ve spolupráci se školami a místními firmami město vytvořilo **systém moderního vzdělávání, snižující nerovnosti** přístupu ke kvalitnímu vzdělávání a **rozvíjející kompetence** občanů. Vzdělávání podporuje zvyšování podílu služeb, sociální a zdravotní péče a využíváním nových technologií reaguje na ekonomickou transformaci regionu. Studenti a studentky se **vzdělávají různými formami vzdělávání**, které posilují jejich **tvůrčí přístup, vztah k městu a aktivní občanství**. Vzdělávací programy se zaměřují i na **posílení klimatické a digitální gramotnosti**.

Jihlava se díky **své geografické poloze a výborné dopravní dostupnosti** stala ekonomicky **prosperujícím městem**. Podporou **rekvalifikace, začínajících podnikatelů a změnou systému vzdělávání** se Jihlava postupně přerodila na město zaměřené na **práci s vyšší přidanou hodnotou a inovacemi**.

Cílový stav bude hodnocen prostřednictvím hlavních indikátorů pilíře Jihlava centrem Vysočiny a jeho strategických cílů. Detailnější indikátory jsou uvedeny u jednotlivých kartách opatření.

Hlavní indikátor		
Síla aglomerace se do roku 2032 zvýší o 25 % v HDP na hlavu.		
Strategický cíl C.1 Plnohodnotné centrum kraje		
indikátor strategického cíle	Interní indikátor	Relativní regionální význam (dle definice M. Hampla).
Strategický cíl C.2 Ekonomicky silné a vzdělané centrum kraje		

indikátory strategického cíle	indikátor SDG 4	Vzdělanostní struktura města (disagregované).
	Interní indikátor	Rozvojový potenciál území a pasportizace podnikatelského prostředí
	indikátor AUR, SDG 8	Zaměstnanost/nezaměstnanost (disagregované).
<b>Strategický cíl C.3 Dopravně dostupné centrum kraje</b>		
indikátor strategického cíle	Interní indikátor	Průměrný počet denních cestujících VHD směřujících do Jihlavy (pracovní dny a víkendy).

## Naše Jihlava

Naše Jihlava je **bezpečné, sociálně soudržné město, dopravně dostupné a zelené.**

Jihlava pečuje o svůj **svébytný charakter** a rozvíjí **vztah občanů k městu**, prostřednictvím budování **lákavých a živých veřejných prostor**. Hustá síť **pěších zón a cyklistických stezek** byla doplněna o další **bezpečné, zelené koridory**. **Prostupnost území** se zvýšila tak, aby umožnila co nejefektivnější pohyb po městě s napojením na příměstskou krajinu. **Revitalizované centrum města i lokální centra** poskytují dostatečný a kvalitní prostor pro **kulturní, sportovní či volnočasové využití**. Při revitalizacích budov a veřejných prostranství byly uplatňovány principy „**města přátelskému dětem, seniorům a handicapovaným**“. Je posilována role veřejného prostoru jako místa pro **hmotné umění a kulturu**. Důraz na **soudržnou komunitu** je rozvíjen i pomocí podpory aktivních obyvatel, dobrovolnictví a spolkového života.

Magistrát se stal **partnerem** svým obyvatelům. Díky zlepšení **vnitřní organizace, komunikace a využití moderních technologií** úřad proaktivně mapuje potřeby svých obyvatel. Veřejnost je zapojena do péče o město, přípravy a realizace služeb, koncepčních dokumentů a projektů. Participace veřejnosti je chápána jako jeden ze základních principů strategického plánování a řízení města.

Ke znovuobjevení jihlavské identity přispěly programy zviditelňující **historické dědictví, tradice a osobnosti, podpora současných akcí a objevování nových aktivit**, které mají potenciál stát se tradicí. Jihlavská kultura a společenské akce jsou systematicky podporovány a efektivně propagovány.

Jihlava s předstihem reagovala na probíhající demografické a společenské změny, jako jsou **stárnutí a odliv obyvatel, migrace, prohlubování příjmových rozdílů či civilizační nemoci**. Ve spolupráci s partnery nastavila funkční, vzájemně propojený **systém sociálních a zdravotních služeb**, koordinuje **preventivní aktivity a programy** pro školy i širokou veřejnost. Prioritou města je umožnit nemocným a znevýhodněným občanům zůstat v domácí péči co nejdéle.

Díky dobře nastavené **městské koncepci bytové politiky, spolupráci s developery a efektivní správě městského majetku** je bydlení v roce 2032 v Jihlavě ve srovnání s jinými městy **dostupné**. Město podporuje **dostupnost bydlení pro sociálně ohrožené skupiny obyvatel** a nabízí byty jako prostředek k lákání **potřebných profesí**. Město podporuje výstavbu **bezbariérových, startovacích bytů a participativního bydlení**. Klíčovým parametrem pro bytovou politiku bylo zajištění finanční soběstačnosti hospodaření s nemovitostmi jako s celkem.

Bytový fond města byl postupně **revitalizován** a doprovázen implementací **automatizovaného řízení provozu budov s vyšší energetickou efektivitou**. Postupně byly **zastavěny proluky a volné plochy** ve vnitřním městě tak, že byla podpořena kompaktnost prostoru a zároveň **zachována prostupnost a rozvoj zelených ploch**. V roce 2032 centrum města nabízí kvalitní, atraktivní a dostupné bydlení a počet bydlících vzrostl.

Naše Jihlava posiluje **pestrost kultury, sportu, pohybu a rekreace** ve městě, parcích a přírodě. Tyto aktivity slouží nejen jako **prevence společenských patologických jevů**, ale i ke **zvyšování kvality života obyvatel a lákání nových obyvatel**

či mladé generace pro život, práci, podnikání či založení rodiny v Jihlavě. Vhodnou propagací zároveň využije svůj potenciál i pro dosažení stále většího počtu návštěvníků města.

Cílový stav bude hodnocen prostřednictvím hlavních indikátorů pilíře Naše Jihlava a jeho strategických cílů. Detailnější indikátory jsou uvedeny u jednotlivých kartách opatření.

<b>Hlavní indikátor</b>		
Image Jihlavy se na základě standardizovaného dotazování veřejnosti v polovině kritérií zlepší alespoň o jeden stupeň (vzhled, bezpečnost, kulturnost, živost, výjimečnost, čistota, modernost, přehlednost, pestrost, významnost, světovost, rušnost, stresovost). Jako výchozí stav bude sloužit sémantický diferenciál z analytických podkladů pro strategický plán.		
<b>Strategický cíl N.1 Atraktivní centrum a živé město</b>		
indikátory strategického cíle	Interní indikátor	Kvalitativní a kvantitativní hodnocení centra města obyvateli a podnikateli
	indikátor SDGs, RFSC	Hustota obyvatel na km <sup>2</sup>
	indikátor SDGs 11	Zastavěná plocha na obyvatele
	indikátor AUR	Bezbariérová mobilita
	indikátor AUR	Kompaktnost městské zástavby
	indikátor AUR	Urbanistická struktura
	indikátor AUR	Nově navrhované zastavitelné plochy
<b>Strategický cíl N.2 Kvalitní a různorodé bydlení</b>		
indikátor strategického cíle	Interní indikátor	Budou splněny zároveň indikátory specifických cílů N.1.2, N.2.1, N.2.2
<b>Strategický cíl N.3 Silná identita a soudržné komunity</b>		
indikátor strategického cíle	Interní indikátor	Identický indikátor s hlavním indikátorem tohoto pilíře

## Digitální a moderní Jihlava

Magistrát je vnímán jako moderní, efektivní a otevřený partner.

Úřad se poměrně **dobře adaptoval na technologický vývoj** a pravidelně **zavádí nové technologie a nástroje řízení**. K tomu přispělo vytvoření IT koncepce a zaměstnání stálých IT expertů, kteří se věnují **modernizaci a obsluhování technologií, kontinuálnímu vzdělávání zaměstnanců a zabezpečení proti kybernetickým hrozbám**. Při implementaci magistrát **testuje** vhodná řešení v rámci pilotních projektů a v případě, že se osvědčí, je **postupně aplikuje** do běžného fungování samosprávy.

Pro řízení města a jeho rozvoje úřad **využil nové datové technologie** a rozhoduje se na základě **prediktivní datové analýzy**. Dlouhodobým cílem města je zavedení **systému senzorických sítí**, které umožňují sbírat a vyhodnocovat data



v reálném čase. Primárně se jedná o data z dopravního a parkovacího systému, data o spotřebě energií, tepla a vody, kvalitě ovzduší a mikroklimatu veřejných prostranství. Hlavní motivací tohoto řešení je zvýšení schopnosti samosprávy pružně a efektivně reagovat na možné problémy ve městě, případně jim předcházet, a zároveň poskytnout relevantní informace a otevřená data pro efektivnější rozhodování podnikatelů i občanů.

V roce 2032 samospráva **využívá moderní technologie pro komunikaci s veřejností**, občané využívají aplikace města k nahlašování závad, nákupu jízdenek nebo k diskutování o efektivním rozvoji města. Důležitou oblastí, která napomohla ke zlepšení fungování města, byla **digitalizace služeb úřadu**. Ta **usnadnila a zrychlila administrativní úkony** pro občany a podniky, zároveň byla zajištěna osobní asistence/doprovod těm, pro které je rychlá digitalizace a elektronická komunikace výzvou.

Zavádění digitálních řešení bylo pro Jihlavu velkou výzvou, kterou využila jako příležitost pro **zefektivnění fungování úřadu, snižování nákladů** a především pro **zlepšení poskytovaných služeb** občanům. Úřad se naučil **sbírat, sdílet a využívat** data pro plánování a řízení města. Digitalizace **zvýšila spokojenost občanů** s veřejnými službami, podpořila **kvalifikovanou správu majetku a zlepšila komunikaci** uvnitř i na venek.

Cílový stav bude hodnocen prostřednictvím hlavních indikátorů pilíře Digitální a moderní Jihlava a jeho strategických cílů. Detailnější indikátory jsou uvedeny u jednotlivých kartách opatření.

<b>Hlavní indikátor</b>		
V roce 2032 služby města, které je vhodné digitalizovat, mají také digitální podobu, jsou poskytovány na portálu občana a relevantní investice města nad 20 milionů Kč poskytují, případně využívají data (například z dálkových odečtů, senzorických sítí, atd.).		
<b>Strategický cíl D.1 Služby samosprávy pro občany on-line</b>		
indikátor strategického cíle	Interní indikátor	Preference digitalizovaných služeb úřadu
	indikátor RFSC	Počet unikátních uživatelů digitálních služeb úřadu (upraveno)
	Interní indikátor	Podíl trvale žijících obyvatel využívající služby Portálu občana
	Interní indikátor	Spokojenost s uživatelskou přívětivostí, ovladatelností a vstřícností on-line městských služeb
	indikátor SCC, SDG 17	Podíl přístupů k vysokorychlostnímu internetu v obci (pevné a bezdrátové připojení) na počet obyvatel.
<b>Strategický cíl D.2. Otevřená data pro efektivní rozvoj města</b>		
indikátor strategického cíle	indikátor RFSC	Podíl evidovaných otevřených datových sad využitých pro aplikace a služby občanům. (vnitřní, třetí strana, občané)
<b>Strategický cíl D.3. Moderně vedený úřad</b>		
indikátor strategického cíle	Interní indikátor	Spokojenost zaměstnanců s prací na MMJ (report)
	Interní indikátor	Jednotkové náklady na správu a údržbu kritické infrastruktury a veřejných služeb při zachování nebo růstu kvality
	indikátor AUR SDG 16	Hodnocení vstřícnosti Magistrátu města Jihlavy klienty, partnery a veřejnými institucemi (upraveno)
	indikátor SDG 16	Volební účast v komunálních volbách

	indikátor SDG 5	Podíl míst obsazených ženami v zastupitelstvu a radě města, mezi zaměstnanými v rámci úřadu
	Interní indikátor	Fluktuace zaměstnanců úřadu

## Strategické cíle, jejich specifické cíle a opatření - přehled

Strategické cíle	Specifické cíle	Opatření
<b>O.1. Klimaticky odolné město s oběhovým hospodářstvím</b>	O.1.1 Implementace adaptačních opatření je samozřejmostí pro výstavbu a rekonstrukce v rámci všech investic na území města	O1.1.01 Realizace adaptačních opatření na investicích/infrastruktuře
	O.1.2 Udržitelné hospodaření v lesích a volné krajině	O1.2.01 Realizace adaptačních opatření v krajině
	O.1.3 Město s oběhovým hospodářstvím	O1.3.01 Systematický rozvoj a přizpůsobení městské infrastruktury k větší míře uplatnění oběhového hospodářství a sdílené ekonomiky
		O1.3.02 Minimalizace vzniku odpadu, maximalizace jeho recyklace či opětovné využití
O.1.4 Udržitelné hospodaření s modrošedou infrastrukturou	O1.4.01 Zajištění dostatečného množství pitné vody pro obyvatele a efektivního čištění vod	
<b>O.2. Město směřující k uhlíkové neutralitě</b>	O.2.1 Úřad a všechny jeho společnosti a organizace směřují k uhlíkové neutralitě	O2.1.01 Realizace kroků snižujících uhlíkovou stopu (navrženo vyřazení měření uhlíkové stopy)
	O.2.2 Dopravně udržitelné město	O2.2.01 Podpora šetrných forem dopravy
<b>O.3 Město vzorem v udržitelnosti</b>	O.3.1 Řízení s principy udržitelnosti	O3.1.01 Zavedení principů udržitelnosti do řízení úřadu
	O.3.2 Ekonomicky udržitelné město	O3.2.01 Udržitelné hospodaření s majetkem města

		O3.2.O2 Efektivní nakládání s rozpočtovanými prostředky
<b>C.1 Plnohodnotné centrum kraje</b>	C.1.1 Posílení institucionální a krajské role Jihlavy	C1.1.O1 Nastavení spolupráce s VŠPJ, obcemi v kraji, zaměstnavateli a investory, mezinárodními platformami
	C.1.2 Vyšší nabídka sportovního, kulturního a volnočasového využití s (nad)regionálním dopadem	C1.2.O1 Podpora sportovní a volnočasové nabídky C1.2.O2 Podpora nadregionálních kulturních aktivit
	C.1.3 Rozvoj infrastruktury a služeb cestovního ruchu	C1.3.O1 Podpora udržitelného rozvoje cestovního ruchu
<b>C.2 Ekonomicky silné a vzdělané centrum kraje</b>	C.2.1 Podpora inovací a rozvoj ekonomiky s přidanou hodnotou	C2.1.O1 Podpora podnikání a inovací
	C.2.2 Podpora získávání a rozvoje kompetencí a snižování nerovností ve vzdělávání	C2.2.O1 Rozvoj kompetencí s důrazem na digitální gramotnost a udržitelnost C2.2.O2 Rozvoj podpůrných sítí v oblasti vzdělávání s primárním zaměřením na snižování nerovnosti ve vzdělávání
<b>C.3 Dopravně dostupné centrum kraje</b>	C.3.1 Posílení a rozvoj regionální i nadregionální veřejné dopravy včetně přípravy na VRT	C3.1.O1 Rozvoj regionální dopravy
		C3.1.O2 Rozvoj nadregionální dopravy a příprava na VRT
<b>N.1 Atraktivní centrum a živé město</b>	N.1.1 Kompaktní a revitalizované centrum	N1.1.O1 Naplňování konceptu rozvoje MPR a revitalizace centra
		N1.1.O2 Oživení centra lákající k pobytu i k bydlení


	N.1.2 Rozvoj přirozených obytných celků mimo jádro města, jejich propojení a spojení s centrem a okolní krajinou	N1.2.01 Vytváření kvalitního pobytového a komunitního prostoru pro setkávání, sport, kulturu nebo volný čas v obytných celcích
		N1.2.02 Město je prostupné a každý obytný celek dostupný rychle a bezpečně pro každého občana pěšky, na kole a veřejnou dopravou
		N1.2.03 Ochrana a rozvíjení zelených koridorů pro pohyb a pobyt
<b>N.2 Kvalitní a různorodé bydlení</b>	N.2.1 Bydlení ve městě je dostupné	N2.1.01 Rozvoj bytového fondu města
		N2.1.02 Zajištění podpory bydlení pro specifické skupiny obyvatel
	N.2.2 Město cíleně podporuje jednotlivce a developery a participuje na realizaci developerských projektů s cílem navyšování počtu různých forem kvalitního bydlení	N2.2.01 Vytvoření podmínek pro různorodé a kvalitní bydlení
<b>N.3 Silná identita a soudržné komunity</b>	N.3.1 Rozvoj jihlavského dědictví (místní akce, tradice, osobnosti)	N3.1.01 Rozvoj koordinované spolupráce odborníků nad mapováním tradic a historie
		N3.1.02 Rozšíření programu historicko-kulturních aktivit prostřednictvím systematické podpory motivující místní aktéry ke zvyšování počtu a kvality projektů
		N3.1.03 Propojení komunitního života s místními službami, obchody a historií, uměním
	N.3.2 Soudržné komunity odolné vůči dynamice společenských a ekonomických změn	N3.2.01 Koordinace prevence a propojení sociálních a zdravotních služeb
		N3.2.02 Podpora dobrovolnictví a spolkového života
		N3.2.03 Zapojení veřejnosti do plánování a rozhodování

<b>D.1 Služby samosprávy pro občany on-line</b>	D.1.1. Úřad má IT koncepci pro rozvoj informatiky úřadu podporující vnitřní procesy, státní a samosprávné digitální služby	D1.1.01 Koncepční řešení IT podpory úřadu a samosprávných služeb občanům
	D.1.2 Úřad rozvíjí eGovernment a Portál občana jako součást portálu města s využitím elektronické identity občana	D1.2.01 Město integruje samosprávné služby do Portálu občana
	D.1.3 Geoinformace (GIS) jsou dostupné pracovníkům úřadu a organizacím města a jsou poskytovány jako služba.	D1.3.01 Město poskytuje data skrze mapové nástroje pro vnitřní potřeby, ale i partnerům či veřejnosti
<b>D.2. Otevřená data pro efektivní rozvoj města</b>	D.2.1 Datový portál města publikuje strojově čitelná data o městě z různých zdrojů	D2.1.01 Vznik a rozšíření datového portálu a podpora otevřených dat
	D.2.2 Město sbírá data ze senzorických sítí	D2.2.01 Sběr a využití celoplošných dat
<b>D.3. Moderně vedený úřad</b>	D.3.1 Úřad má funkční, elektronicky vedené a formalizované projektové řízení	D3.1.01 Zavedení projektového řízení
	D.3.2. Úřad začleňuje nové pracovní modely a zvyšuje kvalifikaci zaměstnanců	D3.2.01 Zavádění nových pracovních modelů a zvyšování kvalifikace zaměstnanců

## Opatření - detailní popis


### Strategický cíl

#### O.1: Klimaticky odolné město s oběhovým hospodářstvím


<b>Specifický cíl</b>	<b>O.1.1 Implementace adaptačních opatření je samozřejmostí pro výstavbu a rekonstrukce v rámci všech investic na území města</b>		
Interní indikátor	Vyhodnocení naplňování akčního plánu adaptační strategie města.		
<b>Kód a název opatření</b>	<b>O1.1.O1 Realizace adaptačních opatření na investicích/infrastruktuře</b>		
<b>Cíl opatření</b>	Městská infrastruktura, zeleň a další přírodní prvky byly průběžně revitalizovány. Byla realizována řada opatření pro zvýšení biodiverzity, schopnosti krajiny i města zadržovat vodu a opatření snižujících znečištění vodních toků a ploch ve městě.		
<b>Návaznost na cíl SDG</b>	 <p>13. Přijmout bezodkladná opatření na boj se změnou klimatu a zvládnání jejich dopadů</p>		
<b>Garant opatření</b>	manažeři/manažerky investičních projektů (zejména z ORM, OTS, OŽP, KT, OD)	<b>Spolupracující</b> OŽP, ORM, OD, OTS, ÚMA, MO	<b>Dotčené</b> OI, nájemci pozemků
	<p><b>Aktivita</b></p> <p><b>Vytvoření koncepce pro nakládání s modro-zeleno-šedou infrastrukturou.</b></p> <p><b>Vytvoření nového generelu zeleně Jihlavy</b> odrážejícího potřeby rozvoje ploch sídelní zeleně v kontextu adaptace na změnu klimatu.</p> <p><b>Realizace konkrétních projektů nakládání se srážkovými vodami</b> ze střech, ulic a dalších zpevněných ploch v kombinaci s úpravou povrchů a rekonstrukcí zeleně (např. Dešťové zdrže za hranic Masarykova náměstí).</p>		
<b>Vazba na opatření</b>	<p><i>N1.1.O2 Oživení centra lákající k pobytu i k bydlení</i></p> <p><i>N1.2.O1 Vytváření kvalitního pobytového a komunitního prostoru pro setkávání, sport, kulturu nebo volný čas v obytných celcích</i></p> <p><i>N1.2.O3 Ochrana a rozvíjení zelených koridorů pro pohyb a pobyt</i></p> <p><i>N2.1.O1 Rozvoj bytového fondu města</i></p> <p><i>O3.2.O1 Udržitelné hospodaření s majetkem města</i></p>		
<b>Vazba na nadřazené strategické dokumenty</b>	<p><i>Nová politika soudržnosti EU 2021–2027</i></p> <p><i>Strategický rámec Česká republika 2030</i></p> <p><i>Státní politika životního prostředí České republiky 2030 s výhledem do 2050</i></p> <p><i>Strategie přizpůsobení se změně klimatu v podmínkách ČR</i></p> <p><i>Národní akční plán adaptace na změnu klimatu</i></p>		

<b>Vazba na sektorové dokumenty města</b>	<i>Integrovaná strategie ITI Jihlavské aglomerace pro programové období 2021–2027</i> <i>Adaptační strategie statutárního města Jihlavy</i>		
<b>Potencionální zdroje financí</b>	OPŽP, NPŽP, IROP	<b>Finanční náročnost</b>	odhad 50 - 70 milionů Kč na 10 let





<b>Specifický cíl</b>	<b>O.1.2 Udržitelné hospodaření v lesích a volné krajině</b>		
Interní indikátor	Podíl ploch lesů ve vlastnictví města dle funkce (hospodářská, ochranná, zvláštního určení)		
indikátor SDG 14	Počet přírodních a umělých koupališť s vynikající kvalitou vody		
Interní indikátor	Vyhodnocení naplňování územní studie krajiny		
indikátor AUR	Zábory zemědělské půdy		
indikátory SCC, RFSC	Podíl ekologicky obhospodařované půdy na celkové výměře zemědělské půdy.		
<b>Kód a název opatření</b>	<b>O1.2.O1 Realizace adaptačních opatření v krajině</b>		
<b>Cíl opatření</b>	V roce 2032 je Jihlava obklopena kvalitním, dostupným přírodním prostředím a město disponuje dostatkem vody. Městská infrastruktura, zeleň a další přírodní prvky byly průběžně revitalizovány. Na svých pozemcích, zemědělské půdě a v lesích město hospodaří přírodě blízkým způsobem. Byla realizována řada opatření pro zvýšení biodiverzity, schopnosti krajiny i města zadržovat vodu a opatření snižujících znečištění vodních toků a ploch ve městě.		
<b>Návaznost na cíl SDG</b>	 <p>15. Chránit, obnovovat a podporovat udržitelné využívání suchozemských ekosystémů, udržitelně hospodařit s lesy, potírat rozšiřování pouští, zastavit a následně zvrátit degradaci půdy a zastavit úbytek biodiverzity</p>		
<b>Garant opatření</b>	ÚMA	<b>Spolupracující OŽP, MO, ORM, OTS</b>	<b>Dotčené:</b> Správa městských lesů, zemědělské subjekty, nájemníci a pachtýři
	<p><b>Aktivita</b></p> <p><b>Zavádění péče o rybníky, zemědělské pozemky</b> ve prospěch ekologického hospodaření dle opatření adaptační strategie. <b>Zavádění přírodě blízkých hospodaření vybraných</b> plochách lesů v majetku města (pestrá druhová skladba, výběrové hospodaření, různé stáří porostu, apod.).</p> <p><b>Vytvoření generelu lokalit krajinné zeleně na zemědělské půdě</b> s vazbou na územní studii krajiny.</p> <p><b>Realizace prvků mimolesní zeleně, přírodě blízkých vodohospodářských opatření a projektů ke stabilizaci zemědělsky využívané krajiny</b> města a zvyšování retenční kapacity dle adaptační strategie a územní studie krajiny.</p> <p><b>Realizace intervencí zvyšující kvalitu vody</b> v nejméně jednom rybníku za účelem koupání.</p> <p><b>Revitalizace Koželužského a Drážního potoka</b> za účelem adaptace.</p>		

<b>Vazba na opatření</b>	<i>O1.4.O1 Efektivní hospodaření s vodou a zajištění dostatečného množství pitné vody pro obyvatele</i>		
<b>Vazba na nadřazené strategické dokumenty</b>	<i>Strategický rámec Česká republika 2030</i> <i>Strategie rozvoje Kraje Vysočina (2021–2027)</i> <i>Státní politika životního prostředí České republiky 2030 s výhledem do 2050</i> <i>Strategie ochrany biologické rozmanitosti ČR 2016–2025</i> <i>Strategie přizpůsobení se změně klimatu v podmínkách ČR</i> <i>Národní akční plán adaptace na změnu klimatu</i> <i>Koncepce ochrany před následky sucha pro území České republiky</i>		
<b>Vazba na sektorové dokumenty města</b>	<i>Integrovaná strategie ITI Jihlavské aglomerace pro programové období 2021–2027</i>		
<b>Potencionální zdroje financí</b>	OPŽP, NPŽP	<b>Finanční náročnost</b>	odhad 50 - 70 milionů na 10 let

<b>Specifický cíl</b>	<b>O.1.3 Město s oběhovým hospodářstvím</b>		
indikátory AUR, SDG 12 SCC	Produkce komunálních odpadů na obyvatele/rok		
indikátory SCC, AUR	Separace komunálního odpadu		
indikátor SDG 12	Míra recyklace odpadů vzniklých na území Jihlavy		
Interní indikátor	Povědomí obyvatel o možnostech předcházení vzniku odpadu a jeho znovuvyužití		
Interní indikátor	Využívání možností předcházení vzniku odpadu a jeho znovu využívání obyvateli		
<b>Kód a název opatření</b>	<b>O1.3.O1 Systematický rozvoj a přizpůsobení městské infrastruktury k větší míře uplatnění oběhového hospodářství a sdílené ekonomiky</b>		
<b>Cíl opatření</b>	Vybudováním funkční infrastruktury a systému posilujícího principy oběhového hospodářství město snížilo svoji závislost na zdrojích surovin. Úřad i veřejnost začali vnímat sdílení prostorů, služeb a produktů jako prostředek k soběstačnosti a komunitnímu rozvoji města. V Jihlavě vznikly prvky sdílené ekonomiky, jako jsou komunitní zahrady, sdílené služby a dílny, kreativní Huby a služby sdílené péče o seniory a děti.		
<b>Návaznost na cíl SDG</b>	 <p>2.5 Do roku 2030 výrazně snížit produkci odpadů s pomocí prevence, redukce, recyklace a opětovného používání</p>		
<b>Garant opatření</b>	OŽP	<b>Spolupracující</b> ÚMA, KP – Zdravé město, OSV, ISNOV, okolní obce, ORM, OD, MO	<b>Dotčené</b>
	<p><b>Aktivita</b></p> <p><b>Podpora projektů sdílené ekonomiky</b> (sdílená kola, dílny, nabídka prostor, pozemků, atd.)</p> <p><b>Zpracování cirkulárního skenu</b> a tvorba strategie oběhového hospodářství</p> <p><b>Realizace opatření ze strategie</b> oběhového hospodářství (např. re-use centra) a strategie adaptace na změnu klimatu.</p> <p><b>Realizace osvětových kampaní</b> na podporu sdílené ekonomiky a oběhového hospodářství (např. komunitní zahrady, kompostování.)</p>		
<b>Vazba na opatření</b>	<p><i>N3.1.O3 Propojení komunitního života s místními službami, obchody a historií, uměním</i></p> <p><i>N3.2.O2 Podpora dobrovolnictví a spolkového života</i></p> <p><i>C2.1.O1 Podpora podnikání a inovací</i></p> <p><i>O1.3.O2 Minimalizace vzniku odpadu, maximalizace jeho recyklaci či opětovné využití</i></p>		
<b>Vazba na nadřazené strategické</b>	<p><i>Strategický rámec Česká republika 2030</i></p> <p><i>Strategický rámec cirkulární ekonomiky České republiky 2040</i></p> <p><i>Státní politika životního prostředí České republiky 2030 s výhledem do 2050</i></p>		

<b>dokumenty</b>	<i>Strategie rozvoje Kraje Vysočina (2021–2027)</i>		
<b>Vazba na sektorové dokumenty města</b>	<i>Integrovaná strategie ITI Jihlavské aglomerace pro programové období 2021–2027 Plán odpadového hospodářství</i>		
<b>Potencionální zdroje financí</b>	OPŽP, NPŽP, Kraj Vysočina	<b>Finanční náročnost</b>	odhad 50 - 70 milionů Kč na 10 let


<b>Specifický cíl</b>	<b>O.1.3 Město s oběhovým hospodářstvím</b>		
indikátory AUR, SDG 12 SCC	Produkce komunálních odpadů na obyvatele/rok		
indikátory SCC, AUR	Separace komunálního odpadu		
indikátor SDG 12	Míra recyklace odpadů vzniklých na území Jihlavy		
Interní indikátor	Povědomí obyvatel o možnostech předcházení vzniku odpadu a jeho znovuvyužití		
Interní indikátor	Využívání možností předcházení vzniku odpadu a jeho znovu využívání obyvateli		
<b>Kód a název opatření</b>	<b>O1.3.O2 Minimalizace vzniku odpadu, maximalizace jeho recyklace či opětovné využití</b>		
<b>Cíl opatření</b>	Jihlava zefektivnila recyklaci odpadů a předchází jeho vzniku.		
<b>Návaznost na cíl SDG</b>	 <p>2.5 Do roku 2030 výrazně snížit produkci odpadů s pomocí prevence, redukce, recyklace a opětovného používání</p>		
<b>Garant opatření</b>	OŽP	<b>Spolupracující</b> SMJ, KT, ORM	<b>Dotčené</b>
	<b>Aktivita</b>		
	Prověření a realizace projektů dalšího využití odpadů.		
	Zefektivňování systému nakládání s odpady a opatření vedoucí k předcházení jeho vzniku v souladu s evropskými politikami.		
	Vzdělávání veřejnosti k předcházení vzniku odpadů.		
<b>Vazba na opatření</b>	<i>U1.3.O1 Systematický rozvoj a přizpůsobení městské infrastruktury k větší míře uplatnění oběhového hospodářství a sdílené ekonomiky</i>		
<b>Vazba na nadřazené strategické dokumenty</b>	<i>Strategický rámec Česká republika 2030 Strategie rozvoje Kraje Vysočina (2021–2027)</i>		
<b>Vazba na sektorové dokumenty města</b>	-		
<b>Potencionální zdroje financí</b>	OPŽP, NPŽP	<b>Finanční náročnost</b>	odhad 30 - 50 milionů Kč na 10 let

<b>Specifický cíl</b>	<b>O.1.4 Udržitelné hospodaření s modro - šedou infrastrukturou</b>		
Interní indikátor	Počet případů zásobování pitnou vodou z cisteren za rok (vodojemy a konkrétní lokality)		
indikátor RFSC	Objem ztrát pitné vody v infrastruktuře za rok		
indikátory AUR, SDG 6, RFSC	Celková spotřeba pitné vody v domácnostech		
indikátory AUR, SDG 6	Čištění odpadních vod		
indikátor SDG 6	Objem čištění odpadních vod dle třídy čištění		
Interní indikátor	Objem spotřeby pitné vody v městských budovách a v budovách příspěvkových organizací + trend snižování		
Interní indikátor	Počet staveb (mimo nové stavby), které mají nově zaváděná opatření k zachycování a využití dešťové vody. Opatřením se myslí zásobník na více než 3000 litrů.		
Interní indikátor	Podíl nových staveb, které mají vybudovaná opatření k zachycování a využití dešťové vody, z celkově povolených staveb		
Interní indikátor	Počet staveb města, u kterých bylo zavedeno opatření k zachytávání a využívání dešťové vody		
indikátor AUR	Nakládání s dešťovými vodami		
indikátor SDG 6	Objem recyklované vody využitě pro veřejná prostranství (zeleň, sportovní zařízení, úklid)		
<b>Kód a název opatření</b>	<b>O1.4.O1 Zajištění dostatečného množství pitné vody pro obyvatele a efektivního čištění vod</b>		
<b>Cíl opatření</b>	V roce 2032 je Jihlava obklopena kvalitním, dostupným přírodním prostředím a město disponuje dostatkem vody. Městská infrastruktura, zeleň a další přírodní prvky byly průběžně revitalizovány. Byla realizována řada opatření pro zvýšení biodiverzity, schopnosti krajiny i města zadržovat vodu a opatření snižujících znečištění vodních toků a ploch ve městě.		
<b>Návaznost na cíl SDG</b>	 <p>6.4 Do roku 2030 podstatně zvýšit efektivitu využívání vody ve všech sektorech a zajistit udržitelný odběr a dodávky pitné vody tak, aby byl vyřešen nedostatek vody a podstatně se snížil počet lidí trpících jejím nedostatkem</p>		
<b>Garant opatření</b>	OTS	<b>Spolupracující MO, ORM</b>	<b>Dotčené</b>
	<b>Aktivita</b> <b>Posílení a rozvoj vodovodní sítě v Jihlavě</b> (např. projekty posílení vodovodní sítě – vodojem Bukovno, posílení vodovodní sítě v Jihlavě – SV větev, Vodovodní přivaděč Želivka – Jihlava). <b>Modernizace technologie ČOV.</b>		

	Realizace plánu systémové obnovy vodovodní a kanalizační sítě dle PRVKÚK.		
	Realizace osvětových kampaní zaměřených na snižování spotřeby pitné vody.		
<b>Vazba na opatření</b>	<i>O1.2.O1 Realizace adaptačních opatření v krajině</i>		
<b>Vazba na nadřazené strategické dokumenty</b>	<i>Strategický rámec Česká republika 2030</i> <i>Strategie rozvoje Kraje Vysočina (2021–2027)</i> <i>Strategie přizpůsobení se změně klimatu v podmínkách ČR</i> <i>Národní akční plán adaptace na změnu klimatu</i> <i>Koncepce ochrany před následky sucha pro území České republiky</i>		
<b>Vazba na sektorové dokumenty města</b>	<i>Integrovaná strategie ITI Jihlavské aglomerace pro programové období 2021–2027</i> <i>Generel odvodnění</i> <i>Generel zásobování pitnou vodou</i>		
<b>Potencionální zdroje financí</b>	MZe, OPŽP	<b>Finanční náročnost</b>	odhad 2 - 3 mld. Kč na 10 let


## Strategický cíl

### O.2 Město směřující k uhlíkové neutralitě

<b>Specifický cíl</b>	<b>O.2.1 Úřad a všechny jeho společnosti a organizace směřují k uhlíkové neutralitě</b>		
indikátor AUR	Spotřeba elektřiny – neobnovitelné zdroje		
indikátor AUR	Spotřeba elektřiny ze všech využívaných zdrojů s rozlišením na obnovitelné a neobnovitelné zdroje		
indikátor AUR	Spotřeba zemního plynu		
indikátor AUR	Spotřeba tepla z CZT		
indikátor AUR	Spotřeba PHM, CNG		
indikátor AUR, SDG 7	Spotřeba obnovitelné a neobnovitelné energie na území města		
<b>Kód a název opatření</b>	<b>O2.1.O1 Realizace kroků snižujících uhlíkovou stopu</b>		
<b>Cíl opatření</b>	Jsou využívány obnovitelné zdroje energie a energetická účinnost majetku je systematicky zvyšována.		
<b>Návaznost na cíl SDG</b>	 <p>7. Zajistit přístup k cenově dostupným, spolehlivým, udržitelným a moderním zdrojům energie pro všechny</p>		
<b>Garant opatření</b>	energetik	<b>Spolupracující:</b> ÚMA – ekolog, OI, ORM, OŽP, manažer udržitelnosti	<b>Dotčené KP</b>
	<p><b>Aktivity</b></p> <p><b>Zmapování uhlíkové stopy</b> prostřednictvím uhlíkového skenu města, úřadu a jeho organizací.</p> <p><b>Navržení opatření pro uhlíkově neutrální Jihlavu</b> s analýzou výchozího současného stavu dle aktualizace/revize územně energetické koncepce.</p> <p><b>Zavedení a realizace energetického managementu.</b></p> <p><b>Aktualizace územně energetické koncepce a Koncepce energetických úspor.</b></p> <p><b>Instalace obnovitelných zdrojů energie</b> na městském majetku dle studie mapování potenciálu OZE na majetku města.</p> <p><b>Realizace projektů zvyšujících energetickou účinnost</b> (= snižujících energetickou spotřebu) infrastruktury v majetku města, obchodních společností a příspěvkových organizací (např.</p>		




	výměna svítidel veřejného osvětlení).		
	<b>Iniciace platformy pro spolupráci</b> města a potenciálních investorů z řad firem a občanů (komunitní energetika).		
	<b>Realizace projektů energetických služeb</b> se zárukou (EPC, investice jsou po přijatelnou dobu spláceny pouze z uspořené nákladů).		
	<b>Zvyšování informovanosti a konzultace ke snižování uhlíkové stopy a spotřeby energií.</b>		
<b>Vazba na opatření</b>	<i>O2.2.O1 Podpora šetrných forem dopravy</i> <i>O3.2.O1 Udržitelné hospodaření s majetkem města</i> <i>D2.2.O1 Sběr a využití celoplošných dat</i>		
<b>Vazba na nadřazené strategické dokumenty</b>	<i>Strategický rámec Česká republika 2030</i> <i>Státní politika životního prostředí České republiky 2030 s výhledem do 2050</i> <i>Státní energetická koncepce ČR</i> <i>Aktualizace Národního programu snižování emisí ČR</i>		
<b>Vazba na sektorové dokumenty města</b>	<i>Integrovaná strategie ITI Jihlavské aglomerace pro programové období 2021–2027</i> <i>Územně energetická koncepce města Jihlavy</i> <i>Koncepce energetických úspor</i>		
<b>Potencionální zdroje financí</b>	MPO, OPŽP, NPŽP, NPO, Modernizační fond – ENERGov, LIGHTPUB,	<b>Finanční náročnost</b>	odhad 300 - 400 mil. Kč na 10 let

<b>Specifický cíl</b>	<b>O.2.2 Dopravně udržitelné město</b>		
Interní indikátor	Hustota/intenzita automobilové dopravy v centru města		
indikátor AUR	Přeprava cestujících MHD		
indikátor AUR, SDG 9	Modal split pohybu obyvatel ve městě (upraveno)		
Interní indikátor, SDG 11	Počet jízdních kol na vybraných trasách a sledovaných sčítáním cyklistické dopravy		
<b>Kód a název opatření</b>	<b>O2.2.O1 Podpora šetrných forem dopravy</b>		
<b>Cíl opatření</b>	Občané se po městě pohybují pohodlně pěšky nebo pomocí sdílených a šetrných forem dopravy a MHD. K tomu přispělo i zavedení moderního řízení dopravy a parkovací politiky.		
<b>Návaznost na cíl SDG</b>	 <p>11.2 Do roku 2030 poskytnout všem přístup k bezpečným, finančně dostupným, snadno přístupným a udržitelným dopravním systémům, zlepšit bezpečnost silničního provozu zejména rozšířením veřejné dopravy se zvláštním důrazem na potřeby lidí v těžké situaci jako ženy, děti, osoby se zdravotním postižením a starší osoby</p>		
<b>Garant opatření</b>	OD	<b>Spolupracující</b> DPMJ, OI, ÚMA, ORM	<b>Dotčené</b>
	<b>Aktivity</b> <b>Zlepšování podmínek pro cyklistickou dopravu</b> včetně doplnění možnosti bezpečného uložení kol u sídel veřejných institucí . <b>Realizace programů přímo podporujících aktivní mobilitu</b> a motivujících veřejnost k cestování MHD. <b>Rozvoj bezemisní a nízkouhlíkové veřejné dopravy.</b> <b>Revize Plánu</b> udržitelné městské mobility Jihlavy a realizace opatření plánu s důrazem na využívání MHD v souladu s moderními trendy.		
<b>Vazba na opatření</b>	<i>N1.1.O2 Oživení centra lákající k pobytu i k bydlení</i> <i>N1.2.O2 Město je prostupné a každý obytný celek dostupný rychle a bezpečně pro každého občana pěšky, na kole a veřejnou dopravou</i> <i>C3.1.O1 Rozvoj regionální dopravy</i> <i>O2.1.O1 Realizace kroků snižujících uhlíkovou stopu</i>		
<b>Vazba na nadřazené strategické dokumenty</b>	<i>Strategický rámec Česká republika 2030</i> <i>Politika ochrany klimatu ČR</i> <i>Strategický rámec rozvoje péče o zdraví v České republice do roku 2030</i> <i>Dopravní politika ČR pro období 2021–2027 s výhledem do roku 2050</i> <i>Aktualizace Národního programu snižování emisí ČR</i>		


<b>Vazba na sektorové dokumenty města</b>	<i>Integrovaná strategie ITI Jihlavské aglomerace pro programové období 2021–2027 Plán udržitelné městské mobility Jihlavy</i>		
<b>Potenciální zdroje financí</b>	IROP, OPD, Kraj Vysočina, SFDI , NPO, Modernizační fond – TRANSGov,	<b>Finanční náročnost</b>	odhad 200 - 300 milionů Kč na 10 let

## Strategický cíl


### O.3 Město vzorem v udržitelnosti

<b>Specifický cíl</b>	<b>O.3.1 Řízení s principy udržitelnosti</b>		
indikátor SCC	Podíl počtu rozvojových ploch v rámci města, pro něž jsou jejich změny podmíněny prověřením územní studií		
Interní indikátor	Míra splnění/následování doporučení k udržitelnosti, která budou vydávána v souladu s implementačním plánem, a to zejména na vlastních investicích města		
<b>Kód a název opatření</b>	<b>O3.1.O1 Zavedení principů udržitelnosti do řízení úřadu</b>		
<b>Cíl opatření</b>	Pro řešení dynamických změn úřad zavedl strategický a projektový způsob řízení, který napomohl pružnější realizaci potřebných změn a práci s daty. Magistrát přistoupil k aktivnímu snižování své uhlíkové stopy. Jsou využívány obnovitelné zdroje energie a energetická účinnost majetku je systematicky zvyšována. Finanční i ekologické výhody udržitelných řešení jsou pravidelně komunikovány jak uvnitř úřadu, tak směrem k obyvatelům města.		
<b>Návaznost na cíl SDG</b>	 <p>13.2 Začlenit opatření v oblasti změny klimatu do národních politik, strategií a plánování</p>		
<b>Garant opatření</b>	KP	<b>Spolupracující</b> KT, OŽP, ÚMA, ORM	<b>Dotčené</b> obchodní společnosti, příspěvkové organizace
	<p><b>Aktivity</b></p> <p><b>Vytvoření manuálu pro odpovědné zadávání veřejných zakázek</b> např. zohlednění uhlíkové stopy zakázky, preference využití druhotných recyklovaných materiálů či lokálních výrobků a dodavatelů</p> <p><b>Průběžné hodnocení udržitelnosti urbanistické struktury města</b> s robustní datovou základnou jako podklad pro plánování a vyhodnocování udržitelnosti (multikriteriální analýza bydlení, průmyslu, dopravy a logistiky).</p> <p><b>Zpracování a implementace procesních a obsahových standardů udržitelnosti</b> do přípravy projektů a hodnocení jejich dopadu.</p> <p><b>Přenos opatření směřujících k udržitelnosti mezi městem vlastněnými obchodními společnostmi.</b></p>		
<b>Vazba na opatření</b>	<p><i>O3.2.O1 Udržitelné hospodaření s majetkem města</i></p> <p><i>D3.1.O1 Zavedení projektového řízení</i></p> <p><i>D3.2.O1 Zavádění nových pracovních modelů a zvyšování kvalifikace zaměstnanců</i></p>		
<b>Vazba na nadřazené strategické dokumenty</b>	<p><i>Strategický rámec Česká republika 2030</i></p> <p><i>Politika ochrany klimatu ČR</i></p> <p><i>Státní energetická koncepce ČR</i></p>		

<b>Vazba na sektorové dokumenty města</b>	-		
<b>Potenciální zdroje financí</b>		<b>Finanční náročnost</b>	odhad jednotky milionů Kč na 10 let

<b>Specifický cíl</b>	<b>O.3.2 Ekonomicky udržitelné město</b>		
Interní indikátor	Roční reálné výdaje na opravy/potřebné výdaje na opravy		
Interní indikátor	Roční reálně investované výdaje na opravy/roční naplánované výdaje na opravy		
Interní indikátor	Počet "havárií" na majetku města		
Interní indikátor	Objem financí investovaných do řešení havárií		
indikátor AUR	Péče o komunikace a inženýrské sítě v majetku města		
Interní indikátor	Podíl nevyužitých jednotek (bytové a nebytové prostory, pozemky) v majetku města		
<b>Kód a název opatření</b>	<b>O3.2.O1 Udržitelné hospodaření s majetkem města</b>		
<b>Cíl opatření</b>	Posuzováním investic dle nákladů za celou životnost a dopadu na životní prostředí a společnost město stabilizovalo rozpočet a snížilo vnitřní dluh.		
<b>Návaznost na cíl SDG</b>	 <p>16.6 Vytvořit účinné, odpovědné a transparentní instituce na všech úrovních</p>		
<b>Garant opatření</b>	MO	<b>Spolupracující</b> KP, OD, OTS, OŠKT, ORM, KT, EO	<b>Dotčené</b> obchodní společnosti, příspěvkové organizace
	<b>Aktivita</b> <b>Analýza stávajícího stavu majetku a objemu</b> financí plynoucí na jeho obnovu a prognóza nutnosti oprav a potřebnosti finančních prostředků včetně adaptací budov na klimatickou změnu dle Adaptační strategie. Ve vazbě na opatření N2.1.O1 Rozvoj bytového fondu města <b>vytvoření koncepce hospodaření s movitým i nemovitým majetkem města.</b> <b>Zhodnocování stávajícího majetku města s důrazem na integrovaný přístup</b> v rámci území a ve vazbě k dalším opatřením pilíře "odolná Jihlava". <b>Zavedení software (GIS) pro správu majetku úřadu a organizací města.</b>		
<b>Vazba na opatření</b>	<i>N2.1.O1 Rozvoj bytového fondu města</i> <i>N2.1.O2 Zajištění podpory bydlení pro specifické skupiny obyvatel</i> <i>O1.1.O1 Realizace adaptačních opatření na investicích/infrastruktuře</i> <i>O2.1.O1 Realizace kroků snižujících uhlíkovou stopu</i> <i>O3.1.O1 Zavedení principů udržitelnosti do řízení úřadu</i> <i>O3.2.O2 Efektivní nakládání s rozpočtovými prostředky</i>		
<b>Vazba na nadřazené</b>			


<b>strategické dokumenty</b>			
<b>Vazba na sektorové dokumenty města</b>	<i>Adaptační strategie statutárního města Jihlavy</i>		
<b>Potenciální zdroje financí</b>	MPO,NPO, IROP, OŽP	<b>Finanční náročnost</b>	odhad 1 - 1,4 miliardy Kč na 10 let

<b>Specifický cíl</b>	<b>O.3.2 Ekonomicky udržitelné město</b>		
Interní indikátor	Podíl úspěšných projektových žádostí vůči podaným v daném období.		
Interní indikátor	Podíl získaných neinvestičních grantů a dotací s rozpočtem nad 0,5 mil. Kč či trváním více než 1 rok.		
Interní indikátor	Počet projektů města s ekonomickou participací soukromého sektoru (dle typu projektu a druhu participace (majetková, barter).		
<b>Kód a název opatření</b>	<b>O3.2.O2 Efektivní nakládání s rozpočtovými prostředky</b>		
<b>Cíl opatření</b>	Posuzování investic dle nákladů za celou životnost a dopadu na životní prostředí a společnost město stabilizovalo rozpočet a snížilo vnitřní dluh. Místní samospráva využila externí finanční zdroje k revitalizaci a kvalitativnímu rozvoji města.		
<b>Návaznost na cíl SDG</b>	 16.6 Vytvořit účinné, odpovědné a transparentní instituce na všech úrovních		
<b>Garant opatření</b>	EO	<b>Spolupracující:</b> MO,OI	<b>Dotčené</b> obchodní společnosti, příspěvkové organizace
	<b>Aktivity</b> <b>Analýza potenciálu úspor</b> v kvazimandatorních a mandatorních výdajích; analýza potenciálu příjmů. <b>Organizační a odborné zajištění realizací</b> PPP a dotačních projektů pro posilování externích zdrojů rozpočtu. <b>Plnohodnotné využívání nástrojů ekonomického řízení</b> a jeho hodnocení.		
<b>Vazba na opatření</b>	<i>N2.1.O1 Rozvoj bytového fondu města</i> <i>O3.2.O1 Udržitelné hospodaření s majetkem města</i> <i>D3.1.O1 Zavedení projektového řízení</i>		
<b>Vazba na nadřazené strategické dokumenty</b>	-		
<b>Vazba na sektorové dokumenty města</b>	-		
<b>Potencionální zdroje financí</b>		<b>Finanční náročnost</b>	odhad jednotky milionů na 10 let





Strategický cíl


**C.1 Plnohodnotné centrum kraje**

<b>Specifický cíl</b>	<b>C.1.1 Posílení institucionální a krajské role Jihlavy</b>		
Interní indikátor	Hodnocení rozsahu a kvality služeb města starosty a starostkami v ORP Jihlava		
indikátor AUR, SDG 17	Partnerství a synergie		
indikátor AUR, SDG 9	Počet firem se sídlem v Jihlavě dle sektoru		
<b>Kód a název opatření</b>	<b>C1.1.O1. Nastavení spolupráce s VŠPJ, obcemi v kraji, zaměstnavateli a investory, mezinárodními platformami</b>		
<b>Cíl opatření</b>	Magistrát města Jihlavy se stal významným partnerem v kraji a společně s vysokou školou, obcemi a dalšími aktéry řeší rozvoj regionu. Zapojením do mezinárodních sítí umožnilo Jihlavě realizování společných projektů z EU fondů a zviditelnění silných stránek města. Město Jihlava a jeho organizace využívají příležitosti spolupráce se zahraničními městy, organizacemi a firmami a to jak bilaterálně, tak v rámci sítí. Přínosem této spolupráce je i srovnání Jihlavy v národních a mezinárodních trendech.		
<b>Návaznost na cíl SDG</b>	 <p>17.17 Podněcovat a podporovat efektivní partnerství veřejných institucí, partnerství veřejného a soukromého sektoru a partnerství v rámci občanské společnosti, a to na základě zkušeností a využívání zdrojových strategií partnerství</p>		
<b>Garant opatření</b>	KP	<b>Dotčené VŠPJ, Brána Jihlavy, EO, OŠKT a odbory s odborným vztahem k řešeným tématům spolupráce</b>	<b>Dotčené Kraj Vysočina, obce v ORP/aglomeraci ITI, Úřad práce a další</b>
	<p><b>Aktivity</b></p> <p><b>Iniciace společných projektů mezi VŠPJ a městem v rámci inovačního programu.</b></p> <p><b>Přilákání nových zaměstnavatelů do města – preference firem s přidanou hodnotou.</b></p> <p><b>Zmapování evropských sítí pro rozvoj spolupráce</b> a realizace projektů v tématech definovaných strategickým plánem.</p> <p><b>Nastavení pravidelného setkávání zástupců města s VŠPJ, případně dalšími institucemi a obcemi v kraji.</b></p>		
<b>Vazba na opatření</b>	dle témat spolupráce <i>D3.2.O1 Zavádění nových pracovních modelů a zvyšování kvalifikace zaměstnanců</i> <i>C2.1.O1 Podpora podnikání a inovací</i> <i>C3.1.O2 Rozvoj nadregionální dopravy a příprava na VRT</i>		
<b>Vazba na nadřazené strategické</b>	-		

<b>dokumenty</b>			
<b>Vazba na sektorové dokumenty města</b>	-		
<b>Potencionální zdroje financí</b>	LIFE, Digitální Evropa, Horizont Evropa, Interreg Europe, Visegrad Fund, CERV 2021–2027 (The Citizens, Equality, Rights and Values)	<b>Finanční náročnost</b>	odhad jednotky milionů na 10 let

<b>Specifický cíl</b>	<b>C.1.2 Vyšší nabídka sportovního, kulturního a volnočasového využití s (nad)regionálním dopadem</b>		
Interní indikátor	Roční zhodnocení vyjmenovaných zařízení a akcí (ZOO, Brána Jihlavy, dům Masarykovo náměstí 21, Horácká multifunkční aréna, kostel Sv. Jakuba a Ignáce & Havířeni, Léto s Gustem, Mezinárodní festival dokumentárních filmů, Festival Mahler a Vánoce na náměstí, prodejní trhy)		
<b>Kód a název opatření</b>	<b>C1.2.O1 Podpora sportovní a volnočasové nabídky</b>		
<b>Cíl opatření</b>	Význam Jihlavy jako centra Vysočiny roste. V centru města se koncentruje kulturní, společenská a sportovní infrastruktura nadregionálního významu. Jihlava má akce s regionálním i celostátním významem.		
<b>Návaznost na cíl SDG</b>	 <p>11.3 Do roku 2030 posílit inkluzivní a udržitelnou urbanizaci a kapacity pro participativní, integrované a udržitelné plánování a správu měst a obcí ve všech zemích</p>		
<b>Garant opatření</b>	OŠKT	<b>Spolupracující</b>	ORM, ÚMA, KP, Brána Jihlavy
<b>Dotčené</b>	Kraj Vysočina, HC Dukla Jihlava, Teniscentrum Jihlava, a.s., FC Vysočina Jihlava, a.s., Brána Jihlavy, ZOO Jihlava, soukromé subjekty		
	<p><b>Aktivity</b></p> <p>Realizace projektu <b>Horácká multifunkční aréna</b>.</p> <p><b>Realizace nových projektů s (nad)regionálním dopadem</b> a zvyšování kvality a kapacity stávajících objektů pro sport a volný čas ve městě.</p> <p><b>Iniciace a podpora pořádání nových sportovních akcí</b> s nadregionálním přesahem.</p>		
<b>Vazba na opatření</b>	<i>N1.2.O1 Vytváření kvalitního pobytového a komunitního prostoru pro setkávání, sport, kulturu nebo volný čas v obytných celcích</i>		
<b>Vazba na nadřazené strategické dokumenty</b>	<i>Strategie rozvoje Kraje Vysočina (2021–2027)</i>		
<b>Vazba na sektorové dokumenty města</b>	<i>Strategie rozvoje kultury, volného času a cestovního ruchu Plán rozvoje sportu v Jihlavě 2018–2025</i>		
<b>Potencionální zdroje financí</b>	NSA, Kraj Vysočina, soukromé zdroje	<b>Finanční náročnost</b>	odhad 2,2 - 2,5 mld. Kč na 10 let


<b>Specifický cíl</b>	<b>C.1.2 Vyšší nabídka sportovního, kulturního a volnočasového využití s (nad)regionálním dopadem</b>		
<b>Interní indikátor</b>	Roční zhodnocení vyjmenovaných zařízení a akcí (ZOO, Brána Jihlavy, dům Masarykovo náměstí 21, Horácká multifunkční aréna, kostel Sv. Jakuba a Ignáce & Havířeni, Léto s Gustem, Mezinárodní festival dokumentárních filmů, Festival Mahler a Vánoce na náměstí, prodejní trhy)		
<b>Kód a název opatření</b>	<b>C1.2.O2 Podpora nadregionálních kulturních aktivit</b>		
<b>Cíl opatření</b>	Význam Jihlavy jako centra Vysočiny roste. V centru města se koncentruje kulturní infrastruktura a akce nadregionálního významu.		
<b>Návaznost na cíl SDG</b>	 <p>8.9 Do roku 2030 navrhnout a realizovat politiky podpory udržitelného cestovního ruchu, který vytváří pracovní místa a podporuje místní kulturu a produkty</p>		
<b>Garant opatření</b>	OŠKT	<b>Spolupracující</b> Brána Jihlavy, ORM, MO, KP, SMJ, OTS	<b>Dotčené</b> Kraj Vysočina, DKO, MFDF, Horácké divadlo
	<p><b>Aktivita</b></p> <p><b>Zapojení firem do kofinancování kulturně-uměleckých aktivit.</b></p> <p><b>Revitalizace areálu amfiteátru Heulos ve vazbě na Strategii rozvoje ZOO a Koncepti rozvoje Brány Jihlavy p.o..</b></p> <p><b>Vznik nových atraktivit prezentujících odkaz dolování stříbra ve vazbě na opatření N3.1.O2.</b></p>		
<b>Vazba na opatření</b>	<i>N3.1.O2 Rozšíření programu historicko - kulturních aktivit prostřednictvím systematické podpory motivující místní aktéry ke zvyšování počtu a kvality projektů</i>		
<b>Vazba na nadřazené strategické dokumenty</b>	<i>Strategie rozvoje Kraje Vysočina (2021–2027)</i>		
<b>Vazba na sektorové dokumenty města</b>	<i>Strategie rozvoje ZOO Koncepte rozvoje Brány Jihlavy</i>		
<b>Potencionální zdroje financí</b>	Interreg Europe, Kreativní Evropa	<b>Finanční náročnost</b>	odhad 60 - 70 milionů Kč na 10 let

<b>Specifický cíl</b>	<b>C.1.3: Rozvoj infrastruktury a služeb cestovního ruchu</b>		
indikátor AUR	Počet ubytovaných v ubytovacích zařízeních		
Interní indikátor	Průměrná délka přenocování		
Interní indikátor	Ve městě se realizují nové soukromé investice v cestovním ruchu - ubytování, zajímavosti/atrakce. Počet nových investic a objem investic (pouze ty nad 3 miliony Kč).		
Interní indikátor	Intenzita místního cestovního ruchu - poměr počtu nocí strávených v ubytovacích zařízeních k počtu trvale bydlících ve městě		
indikátor AUR	Vnímání rozvoje turistiky místními obyvateli a podnikateli		
Interní indikátor	Spokojenost návštěvníků Jihlavy s místním turistickým vyžitím		
<b>Kód a název opatření</b>	<b>C1.3.01 Podpora udržitelného rozvoje cestovního ruchu</b>		
<b>Cíl opatření</b>	Jihlava je vyhledávaným cílem pro návštěvníky a místní to vnímají pozitivně.		
<b>Návaznost na cíl SDG</b>	 <p>8.9 Do roku 2030 navrhnout a realizovat politiky podpory udržitelného cestovního ruchu, který vytváří pracovní místa a podporuje místní kulturu a produkty</p>		
<b>Garant opatření</b>	OŠKT	<b>Spolupracující</b> Brána Jihlavy, ORM, MO, KP	<b>Dotčené</b>
	<b>Aktivity</b> <b>Nastavení funkčního systému spolupráce v regionu prostřednictvím destinačního managementu</b> včetně pravidelného sběru a vyhodnocování výkonnostních dat.. <b>Zpracování a naplňování interpretačního a marketingového plánu “destinace Jihlava”</b> (včetně podpory lokálních producentů potravin, zboží a služeb) <b>Realizace orientačního systému pro návštěvníky</b> včetně propagačních ploch ve veřejných prostranstvích a zviditelnění míst paměti ve veřejném prostoru města. <b>Rozvoj infrastruktury cestovního ruchu.</b>		
<b>Vazba na opatření</b>	<i>N1.1.02 Oživení centra lákající k pobytu i k bydlení</i> <i>N1.2.03 Ochrana a rozvíjení zelených koridorů pro pohyb a pobyt</i> <i>N3.1.01 Rozvoj koordinované spolupráce odborníků nad mapováním tradic a historie</i> <i>N3.1.02 Rozšíření programu historicko-kulturních aktivit prostřednictvím systematické podpory motivující místní aktéry ke zvyšování počtu a kvality projektů</i> <i>N3.1.03 Propojení komunitního života s místními službami, obchody, historií a uměním</i> <i>N3.2.03 Zapojení veřejnosti do plánování a rozhodování</i>		
<b>Vazba na nadřazené strategické</b>	<i>Strategie rozvoje cestovního ruchu ČR 2021–2030</i> <i>Strategie rozvoje Kraje Vysočina (2021–2027)</i>		

<b>dokumenty</b>			
<b>Vazba na sektorové dokumenty města</b>	<i>Integrovaná strategie ITI Jihlavské aglomerace pro programové období 2021–2027</i> <i>Strategie pro kulturu, volný čas a cestovní ruch ve městě Jihlavě 2017-2024</i> <i>Koncepce rozvoje, Brána Jihlavy (2021–2025)</i>		
<b>Potencionální zdroje financí</b>	MK ČR, Kraj Vysočina, IROP, Visegrad Fund	<b>Finanční náročnost</b>	odhad 60 - 70 milionů Kč na 10 let


Strategický cíl

**C.2 Ekonomicky silné a vzdělané centrum kraje**


<b>Specifický cíl</b>	<b>C.2.1 Podpora inovací a rozvoj ekonomiky s přidanou hodnotou</b>		
indikátor SDG 9, RFSC	Počet inovativních firem a počet zaměstnanců inovativních firem v ORP Jihlava		
indikátor SDG 8	Objem hrubé přidané hodnoty ve firmách v ORP Jihlava.		
indikátor SDG 8, RFSC	Pohled obyvatel města na trh práce (anketa "je v tomto městě snadné najít práci?")		
indikátor SDG 9, RFSC	Počet nových firem se sídlem v Jihlavě dle odvětví (upraveno)		
Interní indikátor	Podíl zaměstnanců a osob pracujících na vlastní účet		
indikátor SDG 17	Počet podniků založených v území spravovaných zahraničními firmami		
<b>Kód a název opatření</b>	<b>C2.1.O1 Podpora podnikání a inovací</b>		
<b>Cíl opatření</b>	Odstraňováním bariér pro podnikání, podporou inovací a vytvářením ekosystémů spolupráce se Jihlava postupně přerodila na město zaměřené na práci s vyšší přidanou hodnotou a inovacemi.		
<b>Návaznost na cíl SDG</b>	 <p>8. Podporovat trvalý, inkluzivní a udržitelný hospodářský růst, plnou a produktivní zaměstnanost a důstojnou práci pro všechny</p>		
<b>Garant opatření</b>	KP	<b>Spolupracující</b> CzechInvest	<b>Dotčené</b> Kraj Vysočina, Úřad práce
	<p><b>Aktivita</b></p> <p><b>Iniciace ekosystému spolupráce</b> firem, OHK, CzechInvestu a škol (ZŠ, SŠ, VŠ).</p> <p><b>Zmapování bariér pro podnikání a rozvoj řemesel, zmapování poptávky lokálních zaměstnavatelů po potřebných pracovních pozicích.</b> (zjednodušení administrativy, digitalizace, poradenství, nabídka nevyužitých městských prostor za výhodné nájmy ...) a návrh zlepšení podmínek.</p> <p><b>Realizace programu pro řešení aktuálních témat města</b> zaměřeného na start-upy, jedince, univerzity a neziskovky např. na organizaci hackatonu, participativního rozpočtu, inovačních aplikací či vytvoření dotačního titulu.</p> <p><b>Vytvoření inovačního programu města</b> ve spolupráci s OHK, CzechInvestem a dalšími organizacemi včetně prověření inovačního fondu.</p>		

	<b>Průběžné mapování potřeb velkých zaměstnavatelů</b> v oblasti kvalifikace zaměstnanců, případně dalších témat, případně iniciace rekvalifikačních kurzů.		
<b>Vazba na opatření</b>	<i>C1.1.01 Nastavení spolupráce s VŠPJ, obcemi v kraji, zaměstnavateli a investory, mezinárodními platformami</i> <i>O1.3.01 Systematický rozvoj a přizpůsobení městské infrastruktury k větší míře uplatnění oběhového hospodářství a sdílené ekonomiky</i> <i>D1.3.01 Město poskytuje data skrze mapové nástroje pro vnitřní potřeby, ale i partnerům či veřejnosti</i> <i>D2.1.01 Rozšíření datového portálu a podpora otevřených dat</i>		
<b>Vazba na nadřazené strategické dokumenty</b>	<i>Inovační strategie České republiky 2019–2030</i> <i>Regionální inovační strategie Kraje Vysočina</i>		
<b>Vazba na sektorové dokumenty města</b>			
<b>Potenciální zdroje financí</b>	NPO, OP TAK, I3 – International Innovation Investments, Horizon Europe, Erasmus +, OP JAK	<b>Finanční náročnost</b>	odhad 40 - 50 milionů Kč na 10 let



<b>Specifický cíl</b>	<b>C.2.2 Podpora získávání a rozvoje kompetencí a snižování nerovností ve vzdělávání</b>		
Interní indikátor	Počet základních škol, které mají specifické programy pro práci s talentovanými žáky různých talentů a tyto programy aktivně užívají a jejich absolventi vykazují nadprůměrné výsledky v krajských, národních a mezinárodních aktivitách a jsou nadprůměrně úspěšní v přijetí ke studiu na středních školách se zvyšuje.		
Interní indikátor	Počet MŠ, které mají specifické programy pro práci s talentovanými žáky různých talentů		
indikátor RFSC	Kapacity a využití specifických programů pro práci s talentovanými žáky v MŠ (upraveno)		
indikátor SDG 4	Procento žáků dokončující základní, střední a vysokoškolské vzdělání (dle pohlaví a stupně školy)		
indikátor RFSC	Počet žáků, kteří předčasně ukončují školní docházku, v členění dle pohlaví a stupně školy.		
indikátor AUR, RFSC	Spokojenost obyvatel se vzdělávacími institucemi		
indikátor SDG 2, RFSC	Počet školních zařízení využívající lokální potraviny a biopotraviny ve svých provozech		
indikátor SDG 4	Počet studentů, jejichž mateřským jazykem není čeština, na základních, středních a vysokých školách		
Interní indikátor	Počet projektů v oblasti sociálního začleňování ve vzdělávání		
<b>Kód a název opatření</b>	<b>C2.2.01 Rozvoj kompetencí s důrazem na digitální gramotnost a udržitelnost</b>		
<b>Cíl opatření</b>	Ve spolupráci se školami a místními firmami město vytvořilo systém moderního vzdělávání, snižujícího nerovnosti přístupu ke kvalitnímu vzdělávání a rozvíjející kompetence občanů. Vzdělávání podporuje zvyšování podílu služeb, sociální a zdravotní péče a využíváním nových technologií reaguje na ekonomickou transformaci regionu. Studenti a studentky se vzdělávají různými formami vzdělávání, které posilují jejich tvůrčí přístup, vztah k městu a aktivní občanství. Vzdělávací programy se zaměřují i na posílení klimatické a digitální gramotnosti.		
<b>Návaznost na cíl SDG</b>	 <p>4. Zajistit rovný přístup k inkluzivnímu a kvalitnímu vzdělání a podporovat celoživotní vzdělávání pro všechny</p>		
<b>Garant opatření</b>	OŠKT	<b>Spolupracující</b> Vysočina Education, ORM	<b>Dotčené</b> mateřské a základní školy, střední školy, ZOO, Kraj Vysočina, neziskové organizace
	<b>Aktivita</b>		
	<b>Vznik a naplňování Koncepce rozvoje vzdělávání.</b>		
	<b>Naplňování Místního akčního plánu vzdělávání IV a dalších pro SO ORP Jihlava.</b>		
	<b>Spolupráce na vytvoření středního článku podpory vzdělávání.</b>		
	<b>Investice do ICT, výukových prostorů včetně vybavení a finanční podpory škol.</b>		


	<b>Budování volnočasových center pro děti a mládež, která jsou praktickou ukázkou udržitelných řešení (např. Hájenka).</b>		
	<b>Zvyšování kompetencí pedagogů a péče o školní týmy (i v návaznosti na C2.2.O2).</b>		
	<b>Setkávání aktérů z oblasti školství, kultury a samosprávy v rámci programu "Jihlava vzdělává kulturou".</b>		
<b>Vazba na opatření</b>	<i>C2.2.O2 Rozvoj podpůrných sítí v oblasti vzdělávání s primárním zaměřením na snižování nerovnosti ve vzdělávání</i>		
<b>Vazba na nadřazené strategické dokumenty</b>	<i>Strategie vzdělávací politiky České republiky do roku 2030+</i>		
<b>Vazba na sektorové dokumenty města</b>	<i>Integrovaná strategie ITI Jihlavské aglomerace pro programové období 2021–2027  Strategie pro kulturu, volný čas a cestovní ruch ve městě Jihlavě 2017–2024  Místní akční plán pro ORP Jihlava</i>		
<b>Potencionální zdroje financí</b>	IROP, OP JAK	<b>Finanční náročnost</b>	odhad 100 - 150 milionů Kč na 10 let


<b>Specifický cíl</b>	<b>C.2.2 Podpora získávání a rozvoje kompetencí a snižování nerovností ve vzdělávání</b>		
Interní	Počet základních škol, které mají specifické programy pro práci s talentovanými žáky různých talentů a tyto programy aktivně užívají a jejich absolventi vykazují nadprůměrné výsledky v krajských, národních a mezinárodních aktivitách a jsou nadprůměrně úspěšní v přijetí ke studiu na středních školách se zvyšuje.		
Interní	Počet MŠ, které mají specifické programy pro práci s talentovanými žáky různých talentů		
RFSC	Kapacity a využití specifických programů pro práci s talentovanými žáky v MŠ (upraveno)		
SDG 4	Procento žáků dokončující základní, střední a vysokoškolské vzdělání (dle pohlaví a stupně školy)		
RFSC	Počet žáků, kteří předčasně ukončují školní docházku, v členění dle pohlaví a stupně školy.		
AUR, RFSC	Spokojenost obyvatel se vzdělávacími institucemi		
SDG 2, RFSC	Počet školních zařízení využívající lokální potraviny a biopotraviny ve svých provozech		
SDG 4	Počet studentů, jejichž mateřským jazykem není čeština, na základních, středních a vysokých školách		
Interní	Počet projektů v oblasti sociálního začleňování ve vzdělávání		
<b>Kód a název opatření</b>	<b>C2.2.O2 Rozvoj podpůrných sítí v oblasti vzdělávání s primárním zaměřením na snižování nerovnosti ve vzdělávání</b>		
<b>Cíl opatření</b>	Ve spolupráci se školami a místními firmami město vytvořilo systém moderního vzdělávání, snižujícího nerovnosti přístupu ke kvalitnímu vzdělávání a rozvíjející kompetence občanů.		
<b>Návaznost na cíl SDG</b>	 <p>4. Zajistit rovný přístup k inkluzivnímu a kvalitnímu vzdělání a podporovat celoživotní vzdělávání pro všechny</p>		
<b>Garant opatření</b>	OŠKT	<b>Spolupracující</b> Vysočina Education, MP, OSV, ORM	<b>Dotčené</b> Sítí partnerů MAP
	<p><b>Aktivity</b></p> <p><b>Zpracování a zohlednění tématu snižování nerovností do Koncepce rozvoje vzdělávání v projektech MAP</b> v rámci opatření C2.2.O1 Rozvoj kompetencí s důrazem na digitální gramotnost a udržitelnost.</p> <p><b>Posílení zapojení dobrovolníků a dobrovolnic z řad vysokoškolských studujících</b> do výzkumů a podpůrných rolí ve školách a školách.</p> <p><b>Realizace programů s lokálními partnery pro podporu zvyšování školní úspěšnosti dětí a žáků z méně podnětného prostředí.</b> Součástí toho jsou vzdělávací, doučovací programy, zvyšování kompetencí rodičů, zvyšování spolupráce rodin se školou, zvýšená podpora pedagogů v oblasti porozumění aktuálních situací v rodinách atd.</p> <p><b>Podpora dostatku psychologických kapacit</b> na školách pro řešení krizových scénářů (šikany, úzkosti ...) například prostřednictvím partnerů.</p>		

	<b>Vytvoření podpůrné informační a inkluzivní sítě</b> pro pedagogické týmy.		
<b>Vazba na opatření</b>	<i>C2.2.O1 Rozvoj kompetencí s důrazem na digitální gramotnost a udržitelnost N3.2.O1 Koordinace prevence a propojení sociálních a zdravotních služeb</i>		
<b>Vazba na nadřazené strategické dokumenty</b>	<i>Strategie vzdělávací politiky České republiky do roku 2030+</i>		
<b>Vazba na sektorové dokumenty města</b>	<i>Integrovaná strategie ITI Jihlavské aglomerace pro programové období 2021–2027 Místní akční plán pro ORP Jihlava Strategický plán sociálního začleňování Místní plán inkluze</i>		
<b>Potencionální zdroje financí</b>	OP JAK, OP Z+	<b>Finanční náročnost</b>	odhad odhad jednotky milionů na 10 let

Strategický cíl


**C.3 Dopravně dostupné centrum kraje**

<b>Specifický cíl</b>	<b>C.3.1 Posílení a rozvoj regionální i nadregionální veřejné dopravy včetně přípravy na VRT</b>		
indikátor AUR, SDG 9, RFSC	Dosažitelnost Jihlavy z krajských sídel veřejnou dopravou + Praha a Vídeň (upraveno)		
indikátor AUR	Modal split cest do a z Jihlavy (upraveno)		
<b>Kód a název opatření</b>	<b>C3.1.O1 Rozvoj regionální dopravy</b>		
<b>Cíl opatření</b>	Atraktivitu Jihlavy pro nové i stávající obyvatele a firmy zvýšila lepší dostupnost města veřejnou dopravou. Ta nabízí rychlé a komfortní spojení do klíčových destinací regionálního i nadregionálního významu, je integrovaná jak s ohledem na plánování jízdy, tak na platbu, a je úzce propojená s parkovací politikou Jihlavy.		
<b>Návaznost na cíl SDG</b>	 <p>11.2 Do roku 2030 poskytnout všem přístup k bezpečným, finančně dostupným, snadno přístupným a udržitelným dopravním systémům, zlepšit bezpečnost silničního provozu zejména rozšířením veřejné dopravy se zvláštním důrazem na potřeby lidí v těžké situaci jako ženy, děti, osoby se zdravotním postižením a starší osoby</p>		
<b>Garant opatření</b>	OD	<b>Spolupracující</b> ÚMA, KP, ORM, MO	<b>Dotčené</b> Kraj Vysočina
	<b>Aktivity</b>		
	Vybudování přestupního uzlu mezi městskou, regionální a dálkovou dopravou (CDT), možnosti zastavení regionální dopravy v lokálních centrech před příjezdem na konečnou.		
	Vybudování P+R dle studie a realizace koncepce parkování		
	Integrace inteligentních dopravních systémů.		
<b>Vazba na opatření</b>	C3.1.O2 Rozvoj nadregionální dopravy a příprava na VRT O2.2.O1 Podpora šetrných forem dopravy		
<b>Vazba na nadřazené strategické dokumenty</b>	Strategický rámec Česká republika 2030 Strategie rozvoje Kraje Vysočina (2021–2027) Dopravní politika ČR pro období 2021–2027 s výhledem do roku 2050		
<b>Vazba na sektorové dokumenty města</b>	Integrovaná strategie ITI Jihlavské aglomerace pro programové období 2021–2027 Plán udržitelné městské mobility Jihlavy		
<b>Potencionální zdroje financí</b>	IROP, OPD	<b>Finanční náročnost</b>	odhad 0,8 - 1mld. Kč na 10 let

<b>Specifický cíl</b>	<b>C.3.1 Posílení a rozvoj regionální i nadregionální veřejné dopravy včetně přípravy na VRT</b>		
indikátor AUR, SDG 9, RFSC	Dosažitelnost Jihlavy z krajských sídel veřejnou dopravou + Praha a Vídeň (upraveno)		
indikátor AUR	Modal split cest do a z Jihlavy (upraveno)		
<b>Kód a název opatření</b>	<b>C3.1.O2 Rozvoj nadregionální dopravy a příprava na VRT</b>		
<b>Cíl opatření</b>	Atraktivitu Jihlavy pro nové i stávající obyvatele a firmy zvýšila lepší dostupnost města dálkovou a vysokorychlostní veřejnou dopravou. Ta nabízí rychlé a komfortní spojení do klíčových destinací nadregionálního významu a spojuje Jihlavu s důležitými metropolemi Střední Evropy.		
<b>Návaznost na cíl SDG</b>	 <p>11.2 Do roku 2030 poskytnout všem přístup k bezpečným, finančně dostupným, snadno přístupným a udržitelným dopravním systémům zlepšit bezpečnost silničního provozu zejména rozšířením veřejné dopravy se zvláštním důrazem na potřeby lidí v těžké situaci jako ženy, děti, osoby se zdravotním postižením a starší osoby</p>		
<b>Garant opatření</b>	ÚMA	<b>Spolupracující OD, ORM, MO</b>	<b>Dotčené</b> Kraj Vysočina, Ministerstvo dopravy ČR, Správa železnic
	<b>Aktivní zapojení samosprávy do přípravných prací pro realizaci VRT</b> (např. ustanovení odpovědné osoby za projekt VRT, řešerše příkladů praxe ze zahraničí, vytvoření pracovní skupiny k dopadům VRT s Krajem Vysočina, hospodářskou komorou, Správou železnic a další).		
	<b>Zpracování studií pro rozvojové zóny související s realizací VRT.</b>		
	<b>Zajištění strategických pozemků</b> za účelem maximalizace rozvojového potenciálu pro město.		
<b>Vazba na opatření</b>	<i>C1.1.O1.Nastavení spolupráce s VŠPJ, obcemi v kraji, zaměstnavateli a investory, mezinárodními platformami</i> <i>C3.1.O1 Rozvoj regionální dopravy</i>		
<b>Vazba na nadřazené strategické dokumenty</b>	<i>Strategický rámec Česká republika 2030</i> <i>Program rozvoje rychlých železničních spojení v ČR</i> <i>Dopravní politika ČR pro období 2021–2027 s výhledem do roku 2050</i>		
<b>Vazba na sektorové dokumenty města</b>	<i>Integrovaná strategie ITI Jihlavské aglomerace pro programové období 2021–2027</i> <i>Plán udržitelné městské mobility Jihlavy</i>		
<b>Potencionální zdroje financí</b>	-	<b>Finanční náročnost</b>	odhad jednotky milionů na 10 let

Strategický cíl


## N.1 Atraktivní centrum<sup>1</sup> a živé město

Specifický cíl	<b>N.1.1 Kompaktní a revitalizované centrum</b>		
Interní indikátor	Celková rozloha a počet proluk v centru města		
Interní indikátor	Procento a rozloha ulic v režimu pěší zóna		
Interní indikátor	Procento délky aktivního parteru z celkové délky parteru v centru		
Interní indikátor	Počet trvale bydlících v centru města		
Interní indikátor	Objem investic do revitalizace centra města		
Interní indikátor	Počet revitalizovaných budov v centru města		
Interní indikátor	Počet/podíl prázdných/nevyužitých komerčních prostor v centru města		
Interní indikátor	Počet ploch pro trávení volného času v centru města dle charakteru		
Interní indikátor	Počet bezbariérových veřejných WC v centru města		
Interní indikátor	Počet nově realizovaných uměleckých děl v centru města		
<b>Kód a název opatření</b>	<b>N1.1.O1 Naplňování konceptu rozvoje MPR a revitalizace centra</b>		
<b>Cíl opatření</b>	Revitalizované centrum poskytuje dostatečný a kvalitní prostor pro kulturní, sportovní či volnočasové vyžití. Při revitalizacích budov a veřejných prostranství byly uplatňovány principy „město přátelské dětem, seniorům a handicapovaným“. Postupně byly zastaveny proluky a volné plochy ve vnitřním městě tak, že byla podpořena kompaktnost prostoru a zároveň zachována přístupnost a rozvoj zelených ploch.		
<b>Návaznost na cíl SDG</b>	 <p>11.3 Do roku 2030 posílit inkluzivní a udržitelnou urbanizaci a kapacity pro participativní, integrované a udržitelné plánování a správu měst a obcí ve všech zemích</p>		
<b>Garant opatření</b>	ÚMA	<b>Spolupracující</b> ORM, MO, OTS	<b>Dotčené</b>
	<b>Aktivita</b>		
	Investice do revitalizace Masarykova náměstí a širšího centra města.		
	Příprava projektů využívajících proluky v centru města.		
	Vytvoření Regulačního plánu městské památkové rezervace jako nástroje pro		


<sup>1</sup> Centrem města je míněno území městské památkové rezervace včetně jejího provozně a pohledově navazujícího území. Území definuje Regulační plán centra města, ÚMA).

	ochranu cenných hodnot a řešení problémů.		
	<b>Iniciace změn podoby a funkce objektu Prioru</b> s dotčenými subjekty na základě návrhu funkčního využití, finančního modelu a jeho podoby		
<b>Vazba na opatření</b>	<i>N1.1.02 Oživení centra lákající k pobytu i k bydlení</i> <i>N3.1.02 Rozšíření programu historicko-kulturních aktivit prostřednictvím systematické podpory motivující místní aktéry ke zvyšování počtu a kvality projektů</i>		
<b>Vazba na nadřazené strategické dokumenty</b>	<i>Strategický rámec Česká republika 2030</i> <i>Evropská charta měst</i> <i>Strategie rozvoje Kraje Vysočina</i>		
<b>Vazba na sektorové dokumenty města</b>	<i>Integrovaná strategie ITI Jihlavské aglomerace pro programové období 2021–2027</i> <i>Strategie pro kulturu, volný čas a cestovní ruch ve městě Jihlavě 2017–2024</i> <i>Generel cyklistické dopravy a cyklotras Jihlavy</i> <i>Generel bezbariérové dopravy a bezbariérových tras na území města Jihlavy</i>		
<b>Potencionální zdroje financí</b>	IROP, OPŽP, Fondy EHP a Norska, NPO, MPO	<b>Finanční náročnost</b>	odhad 300 - 400 milionů Kč na 10 let




Specifický cíl	<b>N.1.1 Kompaktní a revitalizované centrum</b>		
Interní indikátor	Celková rozloha a počet proluk v centru města		
Interní indikátor	Procento a rozloha ulic v režimu pěší zóna		
Interní indikátor	Procento délky aktivního parteru z celkové délky parteru v centru		
Interní indikátor	Počet trvale bydlících v centru města		
Interní indikátor	Objem investic do revitalizace centra města		
Interní indikátor	Počet revitalizovaných budov v centru města		
Interní indikátor	Počet/podíl prázdných/nevyužitých komerčních prostor v centru města		
Interní indikátor	Počet ploch pro trávení volného času v centru města dle charakteru		
Interní indikátor	Počet bezbariérových veřejných WC v centru města		
Interní indikátor	Počet nově realizovaných uměleckých děl v centru města		
<b>Kód a název opatření</b>	<b>N1.1.O2 Oživení centra lákající k pobytu i k bydlení</b>		
<b>Cíl opatření</b>	Jihlava pečuje o svůj svébytný charakter a rozvíjí vztah občanů k městu prostřednictvím budování lákavých a živých veřejných prostorů. Při revitalizacích budov a veřejných prostranství byly uplatňovány principy „město přátelské dětem, seniorům a handicapovaným“ a svoje místo v nich našlo hmotné i nehmotné umění. Centrum nabízí atraktivní prostředí i dostupné bydlení a počet bydlících i návštěvníků tak roste.		
<b>Návaznost na cíl SDG</b>	 <p>11.3 Do roku 2030 posílit inkluzivní a udržitelnou urbanizaci a kapacity pro participativní, integrované a udržitelné plánování a správu měst a obcí ve všech zemích</p>		
<b>Garant opatření</b>	ÚMA	<b>Spolupracující</b> ORM, MO, OŽP	<b>Dotčené</b> OŠKT
	<p><b>Aktivita</b></p> <p><b>Vytvoření Koncepce rozvoje městské památkové rezervace</b> obsahující potenciál a návrh využití bytových a nebytových prostor s důrazem na podporu bydlení v centru, skladbu podnikatelů, zkvalitnění veřejný prostor a zahrádek, rozvoj zeleno-modré infrastruktury, regulaci reklamy a vizuálního smogu, zatraktivnění, doplnění a zpřístupnění sportovišť a plácků pro trávení neorganizovaného volného času, opatření snižující individuální automobilovou dopravu v centru města a s provazbou na projekt Jihlavské historické domy.</p> <p>V návaznosti na Konceptci rozvoje městské památkové rezervace vytvoření <b>akčního plánu podpory bydlení a podnikání v centru.</b></p> <p><b>Realizace opatření</b> Koncepce rozvoje MPR s cílem zvýšení podílu udržitelné dopravy na 80%.</p>		


	<b>Zatraktivnění, doplnění a zpřístupnění sportovišť a plácků</b> pro trávení neorganizovaného volného času v centru města.		
	<b>Realizace hmotného a nehmotného umění</b> v centru města.		
<b>Vazba na opatření</b>	<i>N1.1.01 Naplňování konceptu rozvoje MPR a revitalizace centra</i> <i>N1.2.01 Vytváření kvalitního pobytového a komunitního prostoru pro setkávání, sport, kulturu nebo volný čas v obytných celcích</i> <i>N1.2.02 Město je prostupné a každý obytný celek dostupný rychle a bezpečně pro každého občana pěšky, na kole a veřejnou dopravou</i> <i>N2.1.01 Rozvoj bytového fondu města</i> <i>N3.1.03 Propojení komunitního života s místními službami, obchody, historií a uměním</i> <i>O2.3.01 Podpora šetrných forem dopravy</i> <i>C1.3.01 Podpora udržitelného rozvoje cestovního ruchu</i>		
<b>Vazba na nadřazené strategické dokumenty</b>	<i>Strategický rámec Česká republika 2030</i> <i>Evropská charta měst</i>		
<b>Vazba na sektorové dokumenty města</b>	<i>Strategie pro kulturu, volný čas a cestovní ruch ve městě Jihlavě 2017–2024</i> <i>Zdravotní plán</i> <i>Plán prevence kriminality</i>		
<b>Potencionální zdroje financí</b>	TAČR, NPO, Nadace ČEZ	<b>Finanční náročnost</b>	odhad 30 - 50 milionů Kč na 10 let

Specifický cíl	<b>N.1.2 Rozvoj přirozených obytných celků mimo jádro města, jejich propojení a spojení s centrem a okolní krajinou</b>		
indikátor AUR SDG 11, RFSC, SCC	Dostupnost veřejné infrastruktury (veřejných parků, přírody, prostranství, služeb a MHD)		
Interní indikátor	Skutečné využívání venkovních zařízení		
indikátor SDG 15	Celková plocha zeleně ve městě - na obyvatele/vůči zastavěné ploše		
Interní indikátor	Kvalita správy venkovních zařízení (počet stížností, hlášení, pocitová mapa)		
Interní indikátor	Dostupnost veřejné infrastruktury (veřejných parků, přírody, prostranství a služeb a MHD) v nově navrhovaných územích (studiích)		
Interní indikátor	Dostupnost zařízení využitelných pro zájmové, neorganizované aktivity obyvatel dle obytných celků		
Interní indikátor	Podíl zrealizovaných částí ucelené sítě stezek a tras vůči navrhovaným		
indikátor SDG 3	Počet úmrtí a zranění při dopravních nehodách na území obce		
indikátor AUR	Nízkopodlažní vozidla ve veřejné dopravě		
<b>Kód a název opatření</b>	<b>N1.2.O1 Vytváření kvalitního pobytového a komunitního prostoru pro setkávání, sport, kulturu nebo volný čas v obytných celcích</b>		
<b>Cíl opatření</b>	Revitalizovaná lokální centra poskytují dostatečný a kvalitní prostor pro kulturní, sportovní či volnočasové využití. Při revitalizacích budov a veřejných prostranství byly uplatňovány principy „město přátelské dětem, seniorům a handicapovaným“ a nezapomíná se na hmotné či nehmotné umění ve veřejném prostoru. Pestrost kultury, sportu, pohybu a rekreace ve městě, parcích a přírodě slouží nejen jako prevence společenských patologických jevů, ale i ke zvyšování kvality života obyvatel a lákání nových obyvatel či mladé generace zpět pro život, práci, podnikání či založení rodiny v Jihlavě.		
<b>Návaznost na cíl SDG</b>	 <p>11.3 Do roku 2030 posílit inkluzivní a udržitelnou urbanizaci a kapacity pro participativní, integrované a udržitelné plánování a správu měst a obcí ve všech zemích</p>		
<b>Garant opatření</b>	ÚMA	<b>Spolupracující</b> OŽP, ORM, SMJ	<b>Dotčené</b> OŠKT
	<b>Aktivity</b>		
	<b>Zpracování studií revitalizací a rozvoje lokálních center</b> se zaměřením na obytné celky.		
	<b>Realizace revitalizací a rozvoje lokálních center.</b>		
	<b>Zpracování revize a prognózy potřeby kapacit školních areálů</b> ve stávajících a plánovaných obytných celcích. Zpracování návrhu využití reagující na (budoucí) volné prostorové kapacity školních areálů..		
	<b>Zvýšení kvality péče o veřejná prostranství</b> prostřednictvím osvěty, zkvalitnění služeb, dobrovolnictví, programu a pravidel adopce zeleně v návaznosti na model zapojení veřejnosti		

	(viz opatření N3.2.O2), instalací košů.	
	Organizace nebo aktivní <b>zapojení do akcí a projektů s tématem veřejných prostranství</b> (např. Landscape Festival).	
<b>Vazba na opatření</b>	<i>N1.1.O2 Oživení centra lákající k pobytu i k bydlení</i> <i>N1.2.O2 Město je prostupné a každý obytný celek dostupný rychle a bezpečně pro každého občana pěšky, na kole a veřejnou dopravou</i> <i>N3.2.O3 Zapojení veřejnosti do plánování a rozhodování</i> <i>C1.2.O1 Podpora sportovní a volnočasové nabídky</i> <i>O1.1.O1 Realizace adaptačních opatření na investicích/infrastruktuře</i>	
<b>Vazba na nadřazené strategické dokumenty</b>	<i>Strategický rámec Česká republika 2030</i> <i>Evropská charta měst</i>	
<b>Vazba na sektorové dokumenty města</b>	<i>Integrovaná strategie ITI Jihlavské aglomerace pro programové období 2021–2027</i> <i>Strategie pro kulturu, volný čas a cestovní ruch ve městě Jihlavě 2017–2024</i> <i>Zdravotní plán</i>	
<b>Potencionální zdroje financí</b>	Fondy EHP a Norska, MMR, SFPI, OPŽP, NPŽP, IROP	<b>Finanční náročnost</b> odhad 100 - 130 milionů Kč na 10 let

Specifický cíl	<b>N.1.2 Rozvoj přirozených obytných celků mimo jádro města, jejich propojení a spojení s centrem a okolní krajinou</b>		
indikátor AUR SDG 11, RFSC, SCC	Dostupnost veřejné infrastruktury (veřejných parků, přírody, prostranství, služeb a MHD)		
Interní indikátor	Skutečné využívání venkovních zařízení		
indikátor SDG 15	Celková plocha zeleně ve městě - na obyvatele/vůči zastavěné ploše		
Interní indikátor	Kvalita správy venkovních zařízení (počet stížností, hlášení, pocitová mapa)		
Interní indikátor	Dostupnost veřejné infrastruktury (veřejných parků, přírody, prostranství a služeb a MHD) v nově navrhovaných územích (studiích)		
Interní indikátor	Dostupnost zařízení využitelných pro zájmové, neorganizované aktivity obyvatel dle obytných celků		
Interní indikátor	Podíl zrealizovaných částí ucelené sítě stezek a tras vůči navrhované		
indikátor SDG 3	Počet úmrtí a zranění při dopravních nehodách na území obce		
indikátor AUR	Nízkopodlažní vozidla ve veřejné dopravě		
<b>Kód a název opatření</b>	<b>N1.2.O2 Město je prostupné a každý obytný celek dostupný rychle a bezpečně pro každého občana pěšky, na kole a veřejnou dopravou</b>		
<b>Cíl opatření</b>	Hustá síť pěších zón a cyklistických stezek byla doplněna o další bezpečné, zelené koridory. Prostupnost území se zvýšila tak, aby umožnila co nejefektivnější pohyb po městě s napojením na příměstskou krajinu.		
<b>Návaznost na cíl SDG</b>	 <p>11.3 Do roku 2030 posílit inkluzivní a udržitelnou urbanizaci a kapacity pro participativní, integrované a udržitelné plánování a správu měst a obcí ve všech zemích.</p>		
<b>Garant opatření</b>	ÚMA	<b>Spolupracující</b> OD, ORM	<b>Dotčené</b> OŠKT
	<b>Aktivita</b>		
	<b>Zajištění chybějících propojení obytných celků navzájem a s centrem</b> tak, aby byly propojeny komfortně a bezpečně pro pěší i cyklisty.		
	Vytvoření, <b>naplňování a evaluace parkovací politiky města</b> . Postupná změna využívání veřejných prostorů s příklonem k udržitelným formám dopravy a pobytovým kvalitám.		
	<b>Realizace investic podporujících veřejnou dopravu a zvyšujících bezpečnost dopravy</b>		
	<b>Realizace investic do propojení mezi obytnými celky</b> s důrazem na aktivní mobilitu a adaptační opatření v městském prostředí.		
	<b>Zavádění opatření pro zklidnění dopravy</b> v obytných celcích (zóny 30 s předností zprava, obytné a pěší zóny).		

<b>Vazba na opatření</b>	<p><i>N1.1.02 Oživení centra lákající k pobytu i k bydlení</i></p> <p><i>N1.2.01 Vytváření kvalitního pobytového a komunitního prostoru pro setkávání, sport, kulturu nebo volný čas v obytných celcích</i></p> <p><i>N1.2.03 Ochrana a rozvíjení zelených koridorů pro pohyb a pobyt</i></p> <p><i>O2.2.01 Podpora šetrných forem dopravy</i></p> <p><i>D1.3.02 Město poskytuje data skrze mapové nástroje pro vnitřní potřeby, ale i partnerům či veřejnosti</i></p>		
<b>Vazba na nadřazené strategické dokumenty</b>	<p><i>Strategický rámec Česká republika 2030</i></p> <p><i>Evropská charta měst</i></p> <p><i>Strategie rozvoje Kraje Vysočina</i></p>		
<b>Vazba na sektorové dokumenty města</b>	<p><i>Integrovaná strategie ITI Jihlavské aglomerace pro programové období 2021–2027</i></p> <p><i>Plán udržitelné městské mobility Jihlavy</i></p> <p><i>Generel cyklistické dopravy a cyklotras Jihlavy</i></p> <p><i>Generel bezbariérové dopravy a bezbariérových tras na území města Jihlavy</i></p> <p><i>Plán rozvoje sportu v Jihlavě 2018–2025</i></p>		
<b>Potencionální zdroje financí</b>	IROP, SFDI, Kraj Vysočina	<b>Finanční náročnost</b>	odhad 80 - 100 milionů Kč za 10 let


Specifický cíl	<b>N.1.2 Rozvoj přirozených obytných celků mimo jádro města, jejich propojení a spojení s centrem a okolní krajinou</b>		
indikátor AUR SDG 11, RFSC, SCC	Dostupnost veřejné infrastruktury (veřejných parků, přírody, prostranství, služeb a MHD)		
Interní indikátor	Skutečné využívání venkovních zařízení		
SDG 15	Celková plocha zeleně ve městě - na obyvatele/vůči zastavěné ploše		
Interní indikátor	Kvalita správy venkovních zařízení (počet stížností, hlášení, pocitová mapa)		
Interní indikátor	Dostupnost veřejné infrastruktury (veřejných parků, přírody, prostranství a služeb a MHD) v nově navrhovaných územích (studiiích)		
Interní indikátor	Dostupnost zařízení využitelných pro zájmové, neorganizované aktivity obyvatel dle obytných celků		
Interní indikátor	Podíl zrealizovaných částí ucelené sítě stezek a tras vůči navrhované		
indikátor SDG 3	Počet úmrtí a zranění při dopravních nehodách na území obce		
indikátor AUR	Nízkopodlažní vozidla ve veřejné dopravě		
<b>Kód a název opatření</b>	<b>N1.2.O3 Ochrana a rozvíjení zelených koridorů pro pohyb a pobyt</b>		
<b>Cíl opatření</b>	Prostupnost území se zvýšila tak, aby umožnila co nejefektivnější pohyb po městě s napojením na příměstskou krajinu.		
<b>Návaznost na cíl SDG</b>	 <p>11.7 Do roku 2030 zajistit všeobecný přístup k bezpečné, inkluzivní a přístupné městské zeleni a veřejnému prostoru, zejména pro ženy a děti, starší osoby a osoby se zdravotním postižením</p>		
<b>Garant opatření</b>	ÚMA	<b>Spolupracující</b> OŽP, OD, ORM, MO	<b>Spolupracující</b> OŽP, OD, ORM, MO
	<b>Aktivita</b>		
	Uplatňování principů územní studie krajiny okolí Jihlavy při plánování a rozhodování.		
	Ochrana stávajících „zelených koridorů“ v rámci intravilánu města a ve volné krajině.		
	Naplnění konceptu Stříbrného údolí, primárně douzavření Zeleného okruhu u Aventinu, v úseku Pelhřimovská – Rantířovská a Vrchlického – Jiráskova – Český mlýn.		
<b>Vazba na opatření</b>	<i>N1.2.O2 Město je prostupné a každý obytný celek dostupný rychle a bezpečně pro každého občana pěšky, na kole a veřejnou dopravou</i> <i>C1.3.O1 Podpora udržitelného rozvoje cestovního ruchu</i> <i>O1.1.O1 Realizace adaptačních opatření na investicích/infrastruktuře</i>		
<b>Vazba na nadřazené strategické</b>	<i>Strategický rámec Česká republika 2030</i> <i>Evropská charta měst</i>		

<b>dokumenty</b>			
<b>Vazba na sektorové dokumenty města</b>	<i>Plán udržitelné městské mobility Jihlavy</i> <i>Generel cyklistické dopravy a cyklotras Jihlavy</i> <i>Generel bezbariérové dopravy a bezbariérových tras na území města Jihlavy</i> <i>Plán rozvoje sportu v Jihlavě 2018–2025</i>		
<b>Potencionální zdroje financí</b>	IROP, SFDI, Kraj Vysočina	<b>Finanční náročnost</b>	odhad 80 - 100 milionů Kč na 10 let




Strategický cíl:


## N.2 Kvalitní a různorodé bydlení

<b>Specifický cíl</b>	<b>N.2.1 Bydlení ve městě je dostupné</b>		
Interní indikátor	Průměrná cena nájemního bydlení (průměr nájmu za 1m <sup>2</sup> )		
indikátor RFSC	Průměrná cena koupě 1m <sup>2</sup> bytu		
indikátor SDG 11	Podíl populace spokojené s dostupností bydlení		
indikátor AUR	Počet sociálně potřebných domácností v obci		
indikátor SDG 1	Počet osob bez domova evidovaných v Jihlavě		
indikátor AUR, SDG 1	Počet domácností v sociálním bydlení poskytovaným městem		
Interní indikátor	Efektivnost hospodaření s bytovým fondem města (bilance výdajů a příjmů z hospodaření s nemovitým majetkem - rozdělené na bytový a nebytový fond)		
<b>Kód a název opatření</b>	<b>N2.1.O1 Rozvoj bytového fondu města</b>		
<b>Cíl opatření</b>	Město má zpracovanou městskou koncepci bytové politiky, která zahrnuje územní předpoklady pro bydlení včetně bytového fondu. Spolupracuje se soukromým sektorem a pracuje v ní s různými koncepty bydlení. Bytový fond města byl postupně revitalizován, rozvíjen a doprovázen implementací automatizovaného řízení provozu budov s vyšší energetickou efektivitou. Klíčovým parametrem pro bytovou politiku bylo zajištění finanční soběstačnosti hospodaření s nemovitostmi jako s celkem.		
<b>Návaznost na cíl SDG</b>	 <p>11.1 Do roku 2030 zajistit všem přístup k odpovídajícímu, bezpečnému a cenově dostupnému bydlení a základním službám</p>		
<b>Garant opatření</b>	MO	<b>Spolupracující</b> ORM, soukromé subjekty, EO, ÚMA	<b>Dotčené</b>
	<p><b>Aktivita</b></p> <p><b>Vytvoření Koncepce hospodaření a rozvoje bytového fondu</b> s jasně stanovenou ekonomickou udržitelností s výhledem vytváření potřebných kapacit pro sociální a podporované bydlení v kapacitách a plochách a charakteru bytů definovaných ve výstupech multikriteriální analýzy pro bydlení, logistiku a průmysl.</p> <p><b>Zpracování ekonomického modelu udržitelného financování</b> péče o stávající městský bytový a nebytový fond a jeho rozvoj vycházejícího z analýzy všech nemovitostí ve vlastnictví města se zohledněním provozních nákladů, potřeb specifických skupin obyvatel (chybějící profese, mladé rodiny s dětmi, senioři apod.) a ploch pro bydlení identifikovaných studií Priority rozvoje bydlení, průmyslu a logistiky statutárního města Jihlavy.</p>		

	<p><b>Obnova stávajícího bytového fondu</b> s cílem zvyšování jeho kvality, navyšování kapacit pro specifické skupiny obyvatel, avšak za dodržení ekonomické udržitelnosti, v návaznosti na Koncepti hospodaření a rozvoje bytového fondu.</p>		
	<p><b>Uplatňování a rozvíjení Zásad pro investory</b>, např. důrazem na nefinanční plnění developerů nebo vstříc navyšování podílu bytového fondu ve městě.</p>		
	<p><b>Realizace inovačních projektů v oblasti bydlení</b> ve spolupráci s odbornými pracovišti a investory.</p>		
	<p><b>Revitalizace tzv. Městských domů.</b></p>		
<b>Vazba na opatření</b>	<p><i>N1.1.02 Oživení centra lákající k pobytu i k bydlení</i>  <i>N2.2.01 Vytvoření podmínek pro různorodé a kvalitní bydlení</i>  <i>N2.1.02 Zajištění podpory bydlení pro specifické skupiny obyvatel</i>  <i>O1.1.01 Realizace adaptačních opatření na investicích/infrastrukturu</i>  <i>O3.2.01 Udržitelné hospodaření s majetkem města</i>  <i>O3.2.02 Efektivní nakládání s rozpočtovými prostředky</i></p>		
<b>Vazba na nadřazené strategické dokumenty</b>	<p><i>Strategický rámec Česká republika 2030</i>  <i>Koncepce bydlení České republiky 2021+</i></p>		
<b>Vazba na sektorové dokumenty města</b>			
<b>Potenciální zdroje financí</b>	SFPI, IROP	<b>Finanční náročnost</b>	odhad 200 - 250 milionů Kč na 10 let

Specifický cíl	<b>N.2.1 Bydlení ve městě je dostupné</b>		
Interní	Průměrná cena nájemního bydlení (průměr nájmu za 1m <sup>2</sup> )		
RFSC	Průměrná cena koupě 1m <sup>2</sup> bytu		
SDG 11	Podíl populace spokojené s dostupností bydlení		
AUR	Počet sociálně potřebných domácností v obci		
SDG 1	Počet osob bez domova evidovaných v Jihlavě		
AUR SDG 1	Počet domácností v sociálním bydlení poskytovaným městem		
Interní	Efektivnost hospodaření s bytovým fondem města (bilance výdajů a příjmů z hospodaření s nemovitým majetkem - rozdělené na bytový a nebytový fond)		
Kód a název opatření	<b>N2.1.O2 Zajištění podpory bydlení pro specifické skupiny obyvatel</b>		
Cíl opatření	Město podporuje dostupnost bydlení pro sociálně ohrožené skupiny obyvatel a nabízí byty jako prostředek k lákání potřebných profesí. Město podporuje výstavbu bezbariérových, startovacích bytů a participativního bydlení. Klíčovým parametrem pro bytovou politiku bylo zajištění finanční soběstačnosti hospodaření s nemovitostmi jako s celkem.		
Návaznost na cíl SDG	 <p>11.1 Do roku 2030 zajistit všem přístup k odpovídajícímu, bezpečnému a cenově dostupnému bydlení a základním službám</p>		
Garant opatření	MO	Spolupracující ORM, OSV, ÚMA, neziskové organizace	Dotčené
	<p><b>Aktivita</b></p> <p><b>Uplatňování podmínek/požadavků směrem k budování kapacit podporovaného/sociálního bydlení</b> při prodeji obecních pozemků za účelem výstavby bytových domů.</p> <p><b>Aktualizace Mechanismu hospodaření s byty</b> ve vlastnictví statutárního města Jihlavy a Metodiky hodnocení bytové nouze v Jihlavě a postupu přidělování sociálních bytů.</p> <p><b>Rozšíření kapacity bytového fondu</b> pro - ve městě žádoucí (tedy chybějící) - profese a dlouhodobé stáže (lékaři a lékařky – zejména z oblastí zubního lékařství, psychologie a psychiatrie; pedagogy a pedagožky, úředníky a úřednice) jako součást Koncepce hospodaření s bytovým fondem.</p>		
Vazba na opatření	N2.1.O1_Rozvoj bytového fondu města O3.2.O1 Udržitelné hospodaření s majetkem města		
Vazba na nadřazené strategické	Strategický rámec Česká republika 2030 Koncepce bydlení České republiky 2021+ Strategie rozvoje Kraje Vysočina (2021–2027)		


<b>dokumenty</b>			
<b>Vazba na sektorové dokumenty města</b>	<i>Integrovaná strategie ITI Jihlavské aglomerace pro programové období 2021–2027 Střednědobý plán rozvoje sociálních služeb pro území SO ORP Jihlava 2022–2024</i>		
<b>Potenciální zdroje financí</b>	SFPI, IROP, MMR – program Podpora bydlení	<b>Finanční náročnost</b>	odhad jednotky milionů Kč na 10 let

<b>Specifický cíl</b>	<b>N.2.2 Město cíleně podporuje jednotlivce a developery a participuje na realizaci developerských projektů s cílem navýšování počtu různých forem kvalitního bydlení</b>		
Interní indikátor	Počet projektů bytové výstavby realizovaných v rámci zásad pro spolupráci s developery		
Interní indikátor	Počet nově vystavěných bytových jednotek financovaných soukromým sektorem		
Interní indikátor	Počet projektů nefinančního plnění developerů		
Interní indikátor	Objem financí reinvestovaných z finančního plnění developerů		
<b>Kód a název opatření</b>	<b>N2.2.O1 Vytvoření podmínek pro různorodé a kvalitní bydlení</b>		
<b>Cíl opatření</b>	Díky dobře nastavené městské koncepci bytové politiky, spolupráci s developery a efektivní správě městského majetku je bydlení v roce 2032 v Jihlavě ve srovnání s jinými městy dostupné. Město podporuje výstavbu bezbariérových a startovacích bytů a participativního bydlení. Klíčovým parametrem pro bytovou politiku bylo zajištění finanční soběstačnosti hospodaření s nemovitostmi jako celku. Město spolupracuje se soukromým sektorem a pracuje v ní se šesti koncepty bydlení (obecní bydlení, podporované bydlení, seniorské bydlení, participativní bydlení, družstevní bydlení a nájemní bydlení).		
<b>Návaznost na cíl SDG</b>	 <p>11.1 Do roku 2030 zajistit všem přístup k odpovídajícímu, bezpečnému a cenově dostupnému bydlení a základním službám</p>		
<b>Garant opatření</b>	ÚMA	<b>Spolupracující KP – OSP, Masarykova univerzita Brno, MO, EO</b>	<b>Dotčené</b>
	<b>Aktivita</b> <b>Spolupráce s univerzitami, TAČR, developery a dalšími aktéry</b> na výstavbě různorodého a kvalitního bydlení (vč. např. participativního bydlení formou Baugruppe, družstevního bydlení apod.). <b>Vytipování městských pozemků pro realizaci různých forem bydlení.</b> <b>Webová stránka k bytové politice města</b> ve vazbě na Koncepci hospodaření s bytovým fondem. <b>Poskytování poradenství pro občany se zájmem o různé typy bydlení</b> (vč. např. participativního bydlení formou Baugruppe, družstevního bydlení apod.).		
<b>Vazba na opatření</b>	<i>N2.1.O1 Rozvoj bytového fondu města</i> <i>N3.2.O3 Zapojení veřejnosti do plánování a rozhodování</i>		

<b>Vazba na nadřazené strategické dokumenty</b>	<i>Strategický rámec Česká republika 2030 Koncepce bydlení České republiky 2021+</i>		
<b>Vazba na sektorové dokumenty města</b>	-		
<b>Potencionální zdroje financí</b>	MMR	<b>Finanční náročnost</b>	odhad jednotky milionů Kč na 10 let


## Strategický cíl


### N.3 Silná identita a soudržné komunity

<b>Specifický cíl</b>	<b>N.3.1 Rozvoj jihlavského dědictví (místní akce, tradice, osobnosti)</b>		
AUR, RFSC	Spokojenost s nabízenými kulturními aktivitami a projekty		
<b>Kód a název opatření</b>	<b>N3.1.O1 Rozvoj koordinované spolupráce odborníků nad mapováním tradic a historie</b>		
<b>Cíl opatření</b>	Ke znovuobjevení jihlavské identity jsou přínosem programy a projekty zviditelňující historické dědictví, tradice a osobnosti, podpora současných akcí a objevování nových aktivit, které mají potenciál stát se tradicí. K osobnosti Gustava Mahlera, historii dolování stříbra, významu města jako centra řemesel a obchodu s následnou návazností na průmyslovou výrobu, Horácké lidové kultuře, ale i německé popř. židovské kultuře probíhá koordinovaná spolupráce na mapování a živá odborná diskuse místních aktérů. Kvalitu odborné práce zvyšuje zapojení odborníků a odbornic ze zahraničí jak do jednorázových akcí, tak do dlouhodobějších projektů.		
<b>Návaznost na cíl SDG</b>	 <p>8.9 Do roku 2030 navrhnout a realizovat politiky podpory udržitelného cestovního ruchu, který vytváří pracovní místa a podporuje místní kulturu a produkty.</p>		
	<b>Garant opatření OŠKT</b>	<b>Spolupracující</b> Brána Jihlavy, Sdružení historických sídel Čech, Moravy a Slezska, Státní okresní archiv	<b>Dotčené</b> Kraj Vysočina, Vysočina Education, Městská knihovna Jihlava, Muzeum Vysočiny, subjekty participující na programu Jihlavské rodinné stříbro, Občanské sdružení MAHLER 2000 - společnost Gustava Mahlera a další zainteresované subjekty (zájmové spolky, odborné instituce např. Masarykova univerzita Brno, Archaia Brno apod.)
	<b>Aktivita</b> <b>Zpracování interpretačního plánu pro město Jihlava</b> včetně vypracování akčního plánu k realizaci se stanovením aktivit a zapojených subjektů <b>Vytvoření a udržování odborné platformy pro interpretaci</b> místního kulturního a přírodního dědictví a realizace pravidelných konferencí s mezinárodní účastí k významným osobnostem či událostem jihlavské historie. Platforma může i aktivně spolupracovat na přípravě a realizaci potencionálních investičních projektů v rámci investic do historických objektů ve městě. <b>Zpracování a realizace historicko-kulturních témat jihlavského dědictví do víceletých na sebe navazujících koncepčních projektů</b> (např. Mahler je Jihlava. Jihlava je Mahler 2021–2026).		
<b>Vazba na opatření</b>	<i>N3.1.O2 Rozšíření programu historicko-kulturních aktivit prostřednictvím systematické podpory motivující místní aktéry ke zvyšování počtu a kvality projektů</i> <i>C1.3.O1 Podpora udržitelného rozvoje cestovního ruchu</i>		

<b>Vazba na nadřazené strategické dokumenty</b>	<i>Strategický rámec Česká republika 2030</i> <i>Strategie rozvoje Kraje Vysočina (2021–2027)</i>		
<b>Vazba na sektorové dokumenty města</b>	<i>Strategie pro kulturu, volný čas a cestovní ruch ve městě Jihlavě 2017-2024</i> <i>Koncepce rozvoje, Brána Jihlavy (2021–2025)</i> <i>Koncepce Mahler je Jihlava. Jihlava je Mahler 2021–2026</i>		
<b>Potenciální zdroje financí</b>	Soukromé zdroje, nadace (Dům zahraniční spolupráce,...), Ministerstvo kultury ČR, Fondy EHP a Norska, Visegrad Fund, Česko-německý fond budoucnosti, INTERREG IV-A	<b>Finanční náročnost</b>	odhad 5 - 12 milionů Kč na 10 let




<b>Specifický cíl</b>	<b>N.3.1 Rozvoj jihlavského dědictví (místní akce, tradice, osobnosti)</b>		
indikátor AUR, RFSC	Spokojenost s nabízenými kulturními aktivitami a projekty		
<b>Kód a název opatření</b>	<b>N3.1.O2 Rozšíření programu historicko-kulturních aktivit prostřednictvím systematické podpory motivující místní aktéry ke zvyšování počtu a kvality projektů</b>		
<b>Cíl opatření</b>	Počet projektů Jihlavského rodinného stříbra se zvyšuje a program Jihlavské rodinné stříbro se koordinovaně rozvíjí.		
<b>Návaznost na cíl SDG</b>	 <p>8.9 Do roku 2030 navrhnout a realizovat politiky podpory udržitelného cestovního ruchu, který vytváří pracovní místa a podporuje místní kulturu a produkty</p>		
	<b>Garant opatření</b> OŠKT	<b>Spolupracující</b> Brána Jihlavy, KP – Oddělení vnějších vztahů, ORM,, SÚ – Oddělení památkové péče	<b>Dotčené</b> Městská knihovna Jihlava p.o., F-Point, sousední města, subjekty participující na programu Jihlavské rodinné stříbro
	<b>Aktivity</b> <b>Investice do rozvoje kulturně - historických objektů</b> navázaných na pozůstatky těžby stříbra včetně zakomponování doplňkových digitálních aplikací zvyšujících interaktivitu s návštěvníky. . <b>Udržení platformy aktérů</b> současného umění, kultury a řemesel včetně Pěstírny. <b>Komplexní podpora Jihlavského rodinného stříbra.</b> <b>Zajištění dotační podpory majitelům památkově chráněných objektů.</b>		
<b>Vazba na opatření</b>	<i>N3.1.O1 Rozvoj koordinované spolupráce odborníků nad mapováním tradic a historie</i> <i>N3.2.O2 Podpora dobrovolnictví a spolkového života</i> <i>N1.1.O1 Naplňování koncepce rozvoje MPR a revitalizace centra</i> <i>C1.2.O2 Podpora nadregionálních kulturních aktivit</i> <i>C1.3.O1 Podpora udržitelného rozvoje cestovního ruchu</i>		
<b>Vazba na nadřazené strategické dokumenty</b>	<i>Strategický rámec Česká republika 2030</i> <i>Strategie rozvoje Kraje Vysočina 2021–2027</i>		
<b>Vazba na sektorové dokumenty města</b>	<i>Integrovaná strategie ITI Jihlavské aglomerace pro programové období 2021–2027</i> <i>Strategie rozvoje kultury, volného času a cestovního ruchu</i> <i>Koncepce rozvoje Brány Jihlavy, příspěvková organizace 2021–2025</i>		
<b>Potencionální zdroje financí</b>	soukromé zdroje, IROP, Ministerstvo kultury ČR, Kraj Vysočina, INTERREG IV-A	<b>Finanční náročnost</b>	odhad 200 - 300 milionů Kč na 10 let

<b>Specifický cíl</b>	<b>N.3.1 Rozvoj jihlavského dědictví (místní akce, tradice, osobnosti)</b>		
indikátor AUR, RFSC	Spokojenost s nabízenými kulturními aktivitami a projekty		
<b>Kód a název opatření</b>	<b>N3.1.03 Propojení komunitního života s místními službami, obchody, historií a uměním</b>		
<b>Cíl opatření</b>	Jihlava pečuje o svůj svébytný charakter a rozvíjí vztah občanů k městu, prostřednictvím budování lákavých a živých veřejných prostorů. Lokální výrobci a obchodníci nabízí výrobky odkazující na identitu Jihlavy a město je aktivně propaguje.		
<b>Návaznost na cíl SDG</b>	 <p>8.9 Do roku 2030 navrhnout a realizovat politiky podpory udržitelného cestovního ruchu, který vytváří pracovní místa a podporuje místní kulturu a produkty</p>		
<b>Garant opatření</b>	<b>Garant opatření</b> OŠKT	<b>Spolupracující KP</b> , Brána Jihlavy,	<b>Dotčené</b> soukromý sektor,
	<b>Aktivita</b> <b>Realizace trhů s preferencí prezentace lokálních firem</b> (pořádání pravidelných farmářských trhů nebo jiných druhů prodejních či prezentačních akcí (burza letiště apod.) se snahou, aby se dané akce staly tradicí. <b>Webová prezentace místních produktů</b> propagujících tradice a historii Jihlavy. <b>Koncepční podpora místních firem, řemesel a služeb</b> směrem k propagaci a rozvoji jihlavského dědictví a kulturních hodnot . <b>Iniciace setkávání a spolupráce místních aktérů a podnikatelských subjektů.</b> <b>Ve spolupráci s partnery z umělecké i soukromé sféry realizace hmotných i nehmotných uměleckých instalací</b> ve veřejném prostoru.		
<b>Vazba na opatření</b>	<i>N1.1.02 Oživení centra lákající k pobytu i k bydlení</i> <i>C1.3.01 Podpora udržitelného rozvoje cestovního ruchu</i> <i>O1.3.01 Systematický rozvoj a přizpůsobení městské infrastruktury k větší míře uplatnění oběhového hospodářství a sdílené ekonomiky</i>		
<b>Vazba na nadřazené strategické dokumenty</b>	<i>Strategický rámec Česká republika 2030</i>		
<b>Vazba na sektorové dokumenty města</b>	<i>Strategie pro kulturu, volný čas a cestovní ruch ve městě Jihlavě 2017 -2024</i>		
<b>Potencionální zdroje financí</b>	soukromé zdroje, CERV 2021–2027 (The Citizens, Equality, Rights and Values)	<b>Finanční náročnost</b>	odhad jednotky milionů na 10 let


Indikátory specifického cíle **N.3.2 Soudržné komunity odolné vůči dynamice společenských a ekonomických změn**

N.3.2.	AUR	Počet osob v exekuci (upraveno)
N.3.2.	AUR	Průměrný počet exekucí na osobu
N.3.2.	AUR	Podíl osob do 29let v exekuci
N.3.2.	AUR	Stížnosti obyvatel na sociálně nevhodné jevy (dle charakteru)
N.3.2.	AUR, SDG 16	Kriminalita
N.3.2.	AUR, SDG 16	Vnímání kriminality občany/podíl populace s obavou trestných činů (VLR)
N.3.2.	AUR, SDG 5	Domácí násilí/počet evidovaných formálních stížností násilí na ženách (VLR)
N.3.2.	SDG 16	Úroveň důvěry vůči dalším obyvatelům ve městě
N.3.2.	AUR, SDG 3	Kojenecká úmrtnost na 1,000 novorozených dětí
N.3.2.	SDG 3	Porodnost adolescentů - počet živě narozených dětí na jednu ženu ve věku 10-19 let
N.3.2.	AUR, SDG 3	Střední délka života při narození
N.3.2.	SDG 2	Počet osob s nadváhou (ORP Jihlava)
N.3.2.	SDG 3	Počet denních kuřáků v 1. a 2. ročnících středních škol
N.3.2.	SDG 5	Průměrná spokojenost 15ti letých se svojí sexuální identitou
N.3.2.	AUR	Dobrovolnictví - indikátor sleduje formu akreditovaných dobrovolnické činnosti v obci nebo Počet odpracovaných hodin/počet dobrovolníků
N.3.2.	Interní	Bilance dotačních a grantových programů poskytovaných městem
N.3.2.	AUR, RFSC	Objem výdajů na kulturu (investičních a neinvestičních)
N.3.2.	AUR, RFSC, SDG11	Počet veřejných projednání/zapojených občanů
N.3.2.	Interní	Hodnocení rozsahu a kvality služeb města osadními výbory
N.3.2.	Interní	Počet a hodnocení projektů Jihlavského rodinného stříbra
N.3.2.	SDG 10	Počet obyvatel podle původu ve třech různých úrovních (země, kontinent a EU vs. původu ze třetích zemí)
N.3.2.	SDG 10	Počet hostovaných žadatelů o azyl ve městě
N.3.2.	SDG 1	Podíl obyvatel žijících pod národní hranicí chudoby (podle pohlaví a věku)
N.3.2.	AUR	Střední délka života ve zdraví
N.3.2.	SDG 2	Seznam a popis vývařoven pro občany, kteří si nemohou dovolit jídlo
N.3.2.	AUR	Výskyt zhoubných novotvarů dle druhů

Specifický cíl	<b>N.3.2 Soudržné komunity odolné vůči dynamice společenských a ekonomických změn</b>		
Kód a název opatření	<b>N3.2.O1 Koordinace prevence a propojení sociálních a zdravotních služeb</b>		
Cíl opatření	Prostřednictvím preventivních programů a koncepčního přístupu se nezvyšuje ve městě kriminalita. Rodiny, osoby v seniorském věku i osoby s nevýhodněním vědí o nabídce a formách sociální podpory a využívají ji. Město reaguje na problémy v sociální oblasti ve spolupráci s partnery včas a inovativně.		
Návaznost na cíl SDG	 <p>10.2 Do roku 2030 posilovat a podporovat sociální, ekonomické a politické začleňování všech, bez ohledu na věk, pohlaví, zdravotní postižení, rasu, etnický původ, náboženské vyznání a ekonomické či jiné postavení</p>		
Garant opatření	OSV	<b>Spolupracující KP – OSP - Zdravé město, OŠKT, NNO, MP, ORM, příspěvkové organizace města</b>	<b>Dotčené</b> Kraj Vysočina
	<b>Aktivity</b>		
	<b>Investice do zvyšování kvality a kapacity objektů</b> poskytujících sociální služby.		
	<b>Zajištění dostatečné kapacity azylového bydlení</b> a rozšíření stávajícího stavu o azylové bydlení pro ženy, samoživitele a samoživitelky.		
	<b>Aktivní spolupráce s Krajem Vysočina na propojení sociálních a zdravotních služeb.</b>		
	Ve spolupráci se Zdravým městem <b>realizace každoročního plánu a vyhodnocení preventivních akcí a programů pro veřejnost</b> ve spolupráci s místními aktéry (MP, preventisté, NNO atd.) a odbornou veřejností tak, aby reagovaly na aktuální vývoj nemocnosti, kriminality (včetně kybernetické) či ekonomické situace obyvatel, životního prostředí a potřeb cizinců.		
	<b>Alokace prostředků na zadávání zakázek k odbornému a inovativnímu řešení</b> sociálních problémů a jevů dle aktuální potřeby.		
	Vytvoření <b>konceptu prarodinné politiky</b> akcentující podporu mladým rodinám s dětmi, sendvičové generaci, neformálním pečujícím, rodinám expatů (příchozích z jiných zemí).		
	V rámci SPRSS <b>každoroční zhodnocení provázanosti potřeb a nabídky sociálních a zdravotních služeb</b> se zvláštním důrazem na terénní služby a jeho provázání s vyhodnocením naplňování strategického plánu.		
	<b>Každoroční aktualizace SPRSS</b> a sdílení informací v rámci obcí a sociálních služeb v ORP Jihlava.		
<b>Vytvoření a plnění plánů prevence kriminality</b> na každé volební období.			

	<b>Aktualizace Plánu sociálního začleňování z let 2022 - 2027.</b>		
<b>Vazba na opatření</b>	<i>C2.2.O2 Rozvoj podpůrných sítí v oblasti vzdělávání s primárním zaměřením na snižování nerovnosti ve vzdělávání</i> <i>N3.2.O2 Podpora dobrovolnictví a spolkového života</i>		
<b>Vazba na nadřazené strategické dokumenty</b>	<i>Národní strategie rozvoje sociálních služeb na období 2016–2025</i> <i>Strategie rozvoje Kraje Vysočina (2021–2027)</i>		
<b>Vazba na sektorové dokumenty města</b>	<i>Integrovaná strategie ITI Jihlavské aglomerace pro programové období 2021–2027</i> <i>Střednědobý plán rozvoje sociálních služeb SO ORP Jihlava 2022–2024</i> <i>Místní plán inkluze</i> <i>Strategický plán sociálního začleňování</i>		
<b>Potencionální zdroje financí</b>	MPSV, MV, OP Z+,	<b>Finanční náročnost</b>	odhad 80 - 100 milionů Kč na 10 let

Specifický cíl	<b>N.3.2 Soudržné komunity odolné vůči dynamice společenských a ekonomických změn</b>		
Kód a název opatření	<b>N3.2.O2 Podpora dobrovolnictví a spolkového života</b>		
Cíl opatření	Soudržná komunita je rozvíjena pomocí podpory aktivních obyvatel a spolkového života.		
Návaznost na cíl SDG	 <p>10.2 Do roku 2030 posilovat a podporovat sociální, ekonomické a politické začleňování všech, bez ohledu na věk, pohlaví, zdravotní postižení, rasu, etnický původ, náboženské vyznání a ekonomické či jiné postavení</p>		
Garant opatření	KP	Spolupracující MO, OSV, OD, OŽP, Jihlavská unie sportu, OŠKT	Dotčené
	<b>Aktivita</b> <b>Realizace a podpora sportovních projektů</b> , které jsou určeny pro širokou veřejnost (bruslení na náměstí, technické zasněžování na běžkové lyžování, petanque, stolní tenis, beachvolejbal apod.) <b>Udržení dotačních programů</b> v oblasti kultury, sportu, vzdělávací, sociální včetně prevence kriminality, ochrany životního prostředí, zdravého životního stylu a volného času. <b>Založení programu podpory datových mikroprojektů</b> dle aktuálních potřeb rozvoje datového portálu. Podpora aktivním občanů a spolkům prostřednictvím například prostřednictvím <b>nabídky nevyužitých prostor vlastněných městem.</b> Rozšíření <b>zapojení studentů i pedagogického týmu VŠPJ do organizace a realizace společenských akcí města</b> s cílem posilování kompetencí studentů a posilování vztahu k městu. <b>Nastavení modelu dobrovolného zapojení obyvatel do péče o město.</b>		
Vazba na opatření	<i>01.3.O1 Systematický rozvoj a přizpůsobení městské infrastruktury k větší míře uplatnění oběhového hospodářství a sdílené ekonomiky</i> <i>N3.1.O2 Rozšíření programu historicko-kulturních aktivit prostřednictvím systematické podpory motivující místní aktéry ke zvyšování počtu a kvality projektů</i> <i>N3.2.O1 Koordinace prevence a propojení sociálních a zdravotních služeb</i>		
Vazba na nadřazené strategické dokumenty	<i>Strategie pro kulturu, volný čas a cestovní ruch ve městě Jihlavě 2017–2024</i>		
Vazba na sektorové dokumenty města	<i>Plán rozvoje sportu v Jihlavě 2018–2025</i>		
Potencionální zdroje financí	-	<b>Finanční náročnost</b>	odhad 0,5 - 1 mld. Kč na 10 let


Specifický cíl	<b>N.3.2 Soudržné komunity odolné vůči dynamice společenských a ekonomických změn</b>		
Kód a název opatření	<b>N3.2.O3 Zapojení veřejnosti do plánování a rozhodování</b>		
Cíl opatření	Prostřednictvím dialogu se všemi cílovými skupinami veřejnosti vytváří veřejná správa prostor pro veřejnou diskusi a zajišťuje odpovídající servis. Magistrát je partnerem obyvatelům města. Díky zlepšení vnitřní organizace, komunikace a využití moderních technologií úřad proaktivně mapuje potřeby svých obyvatel. Veřejnost je zapojena do péče o město, přípravy a realizaci služeb, koncepčních dokumentů a projektů. Participace veřejnosti je chápána jako jeden ze základních principů strategického plánování a řízení města.		
Návaznost na cíl SDG	 16.7 Zajistit odpovědné, inkluzivní, participační a zastupitelské rozhodování na všech úrovních		
Garant opatření	KP	Spolupracující osadní výbory	Dotčené
	<b>Aktivita</b> <b>Společné nastavení pravidelné komunikace a setkávání s osadními výbory</b> k plánovaným projektům města, mapování potřeb osadních výborů a osvětových činností. <b>Zpracovávání plánů participace pro pilotní projekty.</b> <b>Organizace pravidelné virtuální kavárny či setkání s občany</b> k plánovaným službám, koncepčním dokumentům či projektům ve veřejných prostranstvích jako forma aktivního dialogu s osadními výbory, spolky, veřejností a dalšími aktéry ve městě. <b>Pravidelný koordinovaný sběr dat od občanů a údržba mapového nástroje pro sběr podnětů</b> a jeho propojení s mapovým portálem investičních projektů. <b>Vytvoření webového rozcestníku – přehledu možností občanské participace</b> , včetně cizojazyčných informací.		
Vazba na opatření	<i>N1.2.O1 Vytváření kvalitního pobytového a komunitního prostoru pro setkávání, sport, kulturu nebo volný čas v obytných celcích</i> <i>N2.2.O1 Vytvoření podmínek pro různorodé a kvalitní bydlení</i> <i>C1.3.O1 Podpora udržitelného rozvoje cestovního ruchu</i> <i>D1.2.O1 Město integruje samosprávné služby do Portálu občana</i> <i>D3.1.O1 Zavedení projektového řízení</i>		
Vazba na nadřazené strategické dokumenty	<i>Strategický rámec Česká republika 2030</i> <i>Strategie rozvoje Kraje Vysočina 2021–2027</i>		
Vazba na sektorové dokumenty	<i>Strategie rozvoje kultury, volného času a cestovního ruchu</i>		

<b>města</b>			
<b>Potenciální zdroje financí</b>	Fondy EHP a Norska, Nadace Via, Nadace Partnerství, CERV 2021–2027 (The Citizens, Equality, Rights and Values)	<b>Finanční náročnost</b>	odhad jednotky milionů na 10 let




## Strategický cíl

### D. 1 Služby samosprávy pro občany on-line

<b>Specifický cíl</b>	<b>D. 1.1. Úřad má IT koncepci pro rozvoj informatiky úřadu podporující vnitřní procesy, státní a samosprávné digitální služby</b>		
Interní indikátor	Počet bezpečnostních incidentů týkajících se kybernetické bezpečnosti		
Interní indikátor	Počet a podíl otevřených datových sad v Katalogu datových sad GIS		
<b>Kód a název opatření</b>	<b>D1.1.O1 Koncepční řešení IT podpory úřadu a samosprávných služeb občanům</b>		
<b>Cíl opatření</b>	<p>S ohledem na dynamický rozvoj oblasti IT přistupuje magistrát k rozvoji koncepčně a při implementaci navržených opatření testuje vhodná řešení v rámci pilotních projektů a v případě, že se osvědčí, je postupně aplikuje do běžného fungování samosprávy.</p> <p>Magistrát díky koncepčnímu přístupu zajišťuje kromě servisu i koordinaci, metodické vedení a implementaci nových technologických trendů, SMART řešení, a to nejen v rámci úřadu, ale také pro zřizované a obchodní organizace města.</p> <p>S rozvojem digitalizace agend se klade větší důraz na bezpečnost vůči kybernetickým útokům či ochranu osobních údajů z digitálně spravovaných dokumentů. Město řeší jak vlastní ochranu a její nástroje, tak i vzdělávání zaměstnanců úřadu a jeho příspěvkových organizací a obchodních společností.</p>		
<b>Návaznost na cíl SDG</b>	 <p>16.7 Zajistit odpovědné, inkluzivní, participační a zastupitelské rozhodování na všech úrovních</p>		
<b>Garant opatření</b>	OI	<b>Spolupracující</b> odbory Magistrátu města Jihlavy	<b>Dotčené</b> Kraj Vysočina
	<p><b>Aktivity</b></p> <p><b>Aktualizací a implementací IT koncepce</b> odbor informatiky stanovuje své dlouhodobé cíle v oblasti řízení kvality a bezpečnosti spravovaných informačních systémů a vymezuje obecné principy jejich pořízení, vytváření a provozování.</p> <p><b>Realizace zabezpečení proti kybernetické kriminalitě</b> a investice do kybernetické bezpečnosti. Cílem je zlepšování kybernetické bezpečnosti statutárního města Jihlavy, a to jak pro lokální síť LAN, tak především metropolitní síť MAN, prostřednictvím které jsou poskytovány služby organizacím města.</p> <p><b>Zajištění potřebných technologických platforem reagujících na nové trendy v IT</b>, jako budoucí SMART řešení, BIM (SW pro facility management pro správu objektu), atd.</p>		
<b>Vazba na opatření</b>	všechna ve strategických cílech D1 a D2		
<b>Vazba na nadřazené strategické</b>	-		

<b>dokumenty</b>			
<b>Vazba na sektorové dokumenty města</b>	<i>Informační koncepce statutárního města Jihlavy</i>		
<b>Potenciální zdroje financí</b>	IROP	<b>Finanční náročnost</b>	odhad 20 - 30 milionů Kč na 10 let


<b>Specifický cíl</b>	<b>D.1.2 Úřad rozvíjí eGovernment a Portál občana jako součást portálu města s využitím elektronické identity občana</b>		
Interní	Počet samosprávných služeb přístupných přes Portál občana		
Interní	Počet registrovaných rezidentů do Portálu občana		
Interní	Počet provedených ověření "uživatelských zkušeností" u digitálních agend úřadu		
SCC RFSC	Podíl administrativních úkonů, které jsou fyzické či právnické osoby schopny vůči úřadu vyřídit na dálku.		
<b>Kód a název opatření</b>	<b>D1.2.01 Město integruje samosprávné služby do Portálu občana</b>		
<b>Cíl opatření</b>	Město podporuje digitalizaci z pohledu uživatele, a proto maximálně integruje vlastní samosprávné služby do již existujících nástrojů, jakým je např. Portál občana. Pro úspěšnou integraci město nasazení nových služeb nejdříve pilotně testuje, a to včetně vhodné datové podpory z dostupných datových sad.		
<b>Návaznost na cíl SDG</b>	 <p>16.7 Zajistit odpovědné, inkluzivní, participační a zastupitelské rozhodování na všech úrovních</p>		
<b>Garant opatření</b>	OI	<b>Spolupracující samosprávné odbory</b>	<b>Dotčené</b>
	<b>Aktivity</b>		
	<b>Pořízení Helpdesku a rozšíření spolupracujícím organizacím.</b> SW nástroj by měl být využíván jednak OI pro evidenci požadavků jak zevnitř úřadu, tak i z organizací města, kterým OI poskytuje technickou podporu. Současně by měl sloužit i ostatním odborům a oddělením jejichž náplň práce má servisní charakter.		
	<b>Integrace samosprávných služeb a služeb v přenesené působnosti do Portálu občana.</b>		
<b>Vazba na opatření</b>	<i>N3.2.03 Zapojení veřejnosti do plánování a rozhodování</i>		
<b>Vazba na nadřazené strategické dokumenty</b>	<i>Klientsky orientovaná veřejná správa 2030 Strategie rozvoje Kraje Vysočina (2021 - 2027)</i>		
<b>Vazba na nadřazené strategické dokumenty</b>	-		
<b>Vazba na sektorové dokumenty města</b>	Informační koncepce statutárního města Jihlavy		
<b>Potencionální zdroje financí</b>	IROP	<b>Finanční náročnost</b>	odhad 10 - 30 mil. Kč


<b>Specifický cíl</b>	<b>D.1.3 Geoinformace (GIS) jsou dostupné pracovníkům úřadu a organizací města a jsou poskytovány jako služba</b>		
Interní indikátor	Počet datových analýz v Katalogu GIS analýz		
<b>Kód a název opatření</b>	<b>D1.3.O1 Město poskytuje data skrze mapové nástroje pro vnitřní potřeby, ale i partnerům či veřejnosti</b>		
<b>Cíl opatření</b>	<p>Hlavní motivací budování datové základny je zvýšení schopností samosprávy pružně a efektivně reagovat na možné problémy ve městě, případně jim předcházet, a zvyšovat tak digitální gramotnost. Propojením různých zdrojů dat ve společném GIS prostředí může poskytnout snazší orientaci pro řešení problémů a je i základem pro sdružené investice.</p> <p>Budovaná datová základna neslouží jen pracovníkům města a jeho organizací, ale i pro efektivnější rozhodování podnikatelů i občanů. Propojením různých zdrojů dat ve společném GIS prostředí a jejich dostupnosti veřejnosti tak město umožňuje nejen lepší informování veřejnosti, ale skrze otevřená data i možnost vzniku nových digitálních nástrojů a služeb.</p>		
<b>Návaznost na cíl SDG</b>	 <p>16.6 Vytvořit účinné, odpovědné a transparentní instituce na všech úrovních</p>		
<b>Garant opatření</b>	OI	<b>Spolupracující</b> KP, KT, MO, ORM, OTS, OŽP, ÚMA, EO,OD, OŠKT, OTS	<b>Dotčené</b> obchodní společnosti statutárního města Jihlavy, příspěvkové organizace
	<p><b>Aktivity</b></p> <p><b>Zajištění dostupnosti geoinformací (GIS) formou služeb a otevřených dat</b> - katalog dat a plán rozvoje GIS.</p> <p><b>Poskytování podkladů pro rozhodování</b> na základě datových analýz (oddělení GIS ve spolupráci se zadavatelem projektu).</p> <p><b>Průběžná aktualizace GIS dat</b> o území pro multikriteriální aplikace na stanovení priorit rozvoje bydlení, dopravy a průmyslu ve městě.</p> <p><b>Vytvoření vzdělávacího cyklu pro superuživatele GIS.</b></p> <p><b>Vytvoření katalogu služeb a jejich uživatelů GIS</b> (dostupnost GIS pracovníkům úřadu, organizacím města, obcím v SO ORP a veřejnosti).</p>		
<b>Vazba na opatření</b>	<p><i>C2.1.O1 Podpora podnikání a inovací</i> <i>D3.2.O1 Zavádění nových pracovních modelů a zvyšování kvalifikace zaměstnanců</i></p>		
<b>Vazba na nadřazené strategické dokumenty</b>	-		

<b>Vazba na sektorové dokumenty města</b>	<i>Informační koncepce statutárního města Jihlavy</i>		
<b>Potencionální zdroje financí</b>	-	<b>Finanční náročnost</b>	odhad 10 - 20 milionů Kč za 10 let


## Strategický cíl

### D. 2 Otevřená data pro efektivní rozvoj města

<b>Specifický cíl</b>	<b>D.2.1 Datový portál města publikuje strojově čitelná data o městě z různých zdrojů</b>		
indikátor SCC	Počet otevřených datových sad publikovaných na datovém portálu (upraveno)		
Interní indikátor	Počet datových sad od třetích stran využívaných městem		
<b>Kód a název opatření</b>	<b>D2.1.O1 Vznik a rozšíření datového portálu a podpora otevřených dat</b>		
<b>Cíl opatření</b>	Pro řízení města a jeho rozvoje úřad využívá nové datové technologie a rozhoduje se na základě prediktivní datové analýzy. Využívá široké škály dostupných datových zdrojů včetně dat ze senzorických sítí, ale i digitálních nástrojů třetích stran, které využívají i širokou základnu otevřených dat publikovaných na datovém portálu města.		
<b>Návaznost na cíl SDG</b>	 <p>16.6 Vytvořit účinné, odpovědné a transparentní instituce na všech úrovních</p>		
<b>Garant opatření</b>	OI	Spolupracující KP, neziskové organizace	<b>Dotčené</b>
	<b>Aktivity</b>		
	Vznik datového portálu města.		
	Sestavení katalogu datových sad - seznam dat, které může město otevřeně poskytnout včetně pravidel jejich odběru.		
	Zpracování a využití otevřených dat pro lepší fungování konkrétních agend úřadu či rozvoj města.		
<b>Vazba na opatření</b>	<i>C2.1.O1 Podpora podnikání a inovací</i> <i>D1.1.O1 Koncepční řešení IT podpory úřadu</i> <i>D2.2.O1 Sběr a využití celoplošných dat</i>		
<b>Vazba na nadřazené strategické dokumenty</b>	-		
<b>Vazba na sektorové dokumenty města</b>	<i>Integrovaná strategie ITI Jihlavské aglomerace pro programové období 2021 – 2027</i> <i>Informační koncepce statutárního města Jihlavy</i>		
<b>Potencionální zdroje financí</b>	IROP	<b>Finanční náročnost</b>	odhad 10 - 30 milionů Kč na 10 let


<b>Specifický cíl</b>	<b>D. 2.2 Město sbírá data ze senzorických sítí</b>		
Interní indikátor	Podíl dat ze senzorických sítí publikovaných na datovém portálu		
indikátor SCC	Podíl sledovaných klíčových jevů, u nichž město systematicky vyhodnocuje příslušné datové sady.		
indikátor SCC	Podíl klíčových jevů, u nichž dochází k automatizovanému sledování pomocí technologií.		
indikátor SCC	Podíl budov v majetku města s automatizovaným systémem (měření a regulace) řízení provozu budov, ze všech budov v majetku města		
<b>Kód a název opatření</b>	<b>D2.2.O1 Sběr a využití celoplošných dat</b>		
<b>Cíl opatření</b>	Pro řízení města a jeho rozvoje úřad využívá nové datové technologie a rozhoduje se na základě prediktivní datové analýzy. Dlouhodobým cílem města je zavedení systému senzorických sítí, které umožňují sbírat a vyhodnocovat data v reálném čase o kvalitě života, zejména z pohledu dopravy, dopadů klimatických změn, kvality mikroklimatu ve městě i uvnitř budov. Úřad tato data sbírá, sdílí a využívá pro plánování a řízení města.		
<b>Návaznost na cíl SDG</b>	 <p>16.6 Vytvořit účinné, odpovědné a transparentní instituce na všech úrovních</p>		
<b>Garant opatření</b>	OI	<b>Spolupracující OTS, MP, SMJ, ORM, ÚMA</b>	<b>Dotčené</b>
	<b>Aktivity</b> <b>Příprava a realizace pilotního projektu nad daty</b> ze senzorické sítě. <b>Zprovoznění systémů pro sběr a využití dat</b> (energetika, vodohospodářská infrastruktura atd.) při budování nových nebo opravách stávajících infrastruktur. U relevantních nových investic nad 20 milionů Kč předávána data o provozu. <b>Vytvoření seznamu prioritních/klíčových jevů</b> , které město sleduje nebo bude sledovat za účelem včasné reakce na problematické situace a jejich předcházení.		
<b>Vazba na opatření</b>	<i>investiční aktivity napříč opatřeními s rozpočtem nad 20 mil. Kč</i> <i>O2.1.O1 Realizace kroků snižujících uhlíkovou stopu</i> <i>D2.1.O1 Rozšíření datového portálu a podpora otevřených dat</i>		
<b>Vazba na nadřazené strategické dokumenty</b>	-		
<b>Vazba na sektorové dokumenty města</b>	<i>Informační koncepce statutárního města Jihlavy</i>		
<b>Potencionální zdroje financí</b>	MPO, MZe, OPD, Program ESPON	<b>Finanční náročnost</b>	odhad 100 - 150 milionů Kč na 10 let

## D. 3 Moderně vedený úřad

<b>Specifický cíl</b>	<b>D3.1 Úřad má funkční, elektronicky vedené a formalizované projektové řízení</b>		
<b>Interní indikátor</b>	Existuje plán investic/projektů na následující rok, který se každý rok aktualizuje. Plán investic/projektů obsahuje všechny zamýšlené stavby mimo havárií. I rozpracované stavby /projekty jsou do něj zahrnuty podle odhadu pravděpodobnosti odstranění překážek. Všechny stavby v investičním plánu jsou realizovány podle zásady, že pokud se ve veřejném prostoru stavebně zasahuje, opraví či modernizují se všechny jeho součásti, včetně podzemních sítí všech správců a majitelů tak, aby se do tohoto prostoru nemuselo následujících 10 let zasahovat. Mimo tento způsob se řeší pouze havárie.		
<b>Kód a název opatření</b>	<b>D3.1.O1 Zavedení projektového řízení</b>		
<b>Cíl opatření</b>	Vysoké nároky na řízení investičních projektů zohledňujících požadavky více oborů a sektorů (mezisektorová a mezioborová spolupráce na sdružených investicích) vyvolané hospodářskou krizí (energetika), dopady klimatické změny, migrační vlnou, nedostatkem bydlení a tlakem na přidanou hodnotu a digitální plánování vyžadovaly zavedení nástrojů pro řízení projektů a jejich týmů. K efektivnímu, kvalifikovanému a dlouhodobě hospodárnému vedení města přispívá koordinace projektů prostřednictvím projektového řízení, zavádění nových pracovních modelů do chodu úřadu a vzdělávání vstříc aktuálním výzvám doby jako jsou digitalizace, udržitelnost, projektové řízení či zapojování veřejnosti do plánování a rozhodování.		
<b>Návaznost na cíl SDG</b>	 16.6 Vytvořit účinné, odpovědné a transparentní instituce na všech úrovních		
<b>Garant opatření</b>	KT, KP, OI, EO	<b>Spolupracující</b>	<b>Dotčené KP, OI</b>
	<b>Aktivita</b> <b>Zavedení a implementace projektového řízení a jeho provázání se strategickým řízením a hodnocením projektů z pohledu udržitelnosti.</b> <b>Budování manažerského informačního systému</b> pro shromažďování, zpracování a analýzu dat za účelem zkvalitnění řízení města. <b>Vytvoření informačního webu k rozpočtu města a jeho pravidelná propagace.</b>		
<b>Vazba na opatření</b>	<i>O3.1.O1 Zavedení principů udržitelnosti do řízení úřadu</i> <i>O3.2.O2 Efektivní nakládání s rozpočtovými prostředky</i> <i>D3.2.O1 Zavádění nových pracovních modelů a zvyšování kvalifikace zaměstnanců</i>		
<b>Vazba na nadřazené strategické dokumenty</b>	-		
<b>Vazba na sektorové dokumenty</b>	-		



<b>města</b>			
<b>Potencionální zdroje financí</b>	-	<b>Finanční náročnost</b>	odhad jednotky milionů na 10 let

<b>Specifický cíl</b>	<b>D. 3.2. Úřad začleňuje nové pracovní modely a zvyšuje kvalifikaci zaměstnanců</b>		
Interní indikátor	Počet zaměstnanců využívající nové pracovní modely (částečný úvazek, stáže, placené stáže, homeoffice, upravená pracovní doba)		
Interní indikátor	Spokojenost zaměstnanců s využitím nových pracovních modelů		
Interní indikátor	Struktura zaměstnanců dle charakteristik (znevýhodnění, samoživitelky, studenti, věk, cizinci a pohlaví atd.)		
Interní indikátor	Kvalifikace a vzdělávání zaměstnanců (počet zaměstnanců vzdělávajících se v komunikaci, participaci, projektovém a ekonomickém řízení, finanční kontrole GIS a studující cizí jazyky, případně další).		
<b>Kód a název opatření</b>	<b>D3.2.O1 Zavádění nových pracovních modelů a zvyšování kvalifikace zaměstnanců</b>		
<b>Cíl opatření</b>	K efektivnímu, kvalifikovanému a dlouhodobě hospodárnému vedení města přispívá koordinace projektů prostřednictvím projektového řízení, zavádění nových pracovních modelů do chodu úřadu a vzdělávání vstříc aktuálním výzvám doby jako jsou digitalizace, udržitelnost, projektové řízení či zapojování veřejnosti do plánování a rozhodování.		
<b>Návaznost na cíl SDG</b>	 <p>8.8 Chránit práva a podporovat bezpečné a stabilní pracovní podmínky pro všechny pracující, včetně pracujících migrantů – zejména žen, a lidí s nebezpečným povoláním</p>		
<b>Garant opatření</b>	T	<b>Spolupracující odbory</b> Magistrátu města Jihlavy	<b>Dotčené</b>
	<b>Aktivity</b>		
	<b>Vytvoření vzdělávacího minima pro průběžné vzdělávání</b> zaměstnanců a zaměstnankyň úřadu i zástupců a zástupkyní samosprávy v oblastech komunikace, participace, projektového a ekonomického řízení, finanční kontroly, GIS pro superuživatele a udržitelnosti.		
	<b>Zmapování a zapojení kolegů a kolegyň se znalostí cizích jazyků</b> na úřadě pro mezinárodní projekty a pro komunikaci s expaty (tlumočení při vyřizování věcí na úřadě).		
	<b>Zavádění nových pracovních modelů</b> (bonusů) do chodu úřadu dle poptávky potencionálních zaměstnanců/zaměstnankyň.		
<b>Vazba na opatření</b>	<i>O3.1.O1 Zavedení principů udržitelnosti do řízení úřadu</i> <i>N3.2.O3 Zapojení veřejnosti do plánování a rozhodování</i> <i>C1.1.O1.Nastavení spolupráce s VŠPJ, obcemi v kraji, zaměstnavateli a investory, mezinárodními platformami</i> <i>D1.3.O1 Město poskytuje data skrze mapové nástroje pro vnitřní potřeby, ale i partnerům či veřejnosti</i> <i>D3.1.O1 Zavedení projektového řízení</i>		
<b>Vazba na nadřazené strategické dokumenty</b>	-		
<b>Vazba na sektorové dokumenty města</b>	-		
<b>Potencionální zdroje financí</b>	-	<b>Finanční náročnost</b>	odhad jednotky milionů na 10 let

## Seznam zkratek

AUR	Audit udržitelného rozvoje	OPŽP	Operační program Životní prostředí
CDT	centrální dopravní terminál	ORM	odbor rozvoje města
ČOV	čistírna odpadních vod	ORP	obec s rozšířenou působností
DKO	Dům kultury a oddechu	OSP	oddělení strategického plánování
DPMJ	Dopravní podnik města Jihlavy	OSV	odbor sociálních věcí
EHP	evropský hospodářský prostor	OŠKT	odbor školství, kultury a tělovýchovy
EO	ekonomický odbor	OTS	odbor technických služeb
EPC	Energy Performance Contracting	OVV	oddělení vnějších vztahů
EU	Evropská unie	OZE	obnovitelné zdroje energie
GIS	geografické informační systémy	OŽP	odbor životního prostředí
IAD	individuální automobilová doprava	P+R	park and ride
IROP	Integrovaný regionální operační program	PPP	Public-Private Partnership
ISNOV	Integrovaný systém nakládání s odpady v Kraji Vysočina	PRVKÚK	Plán rozvoje vodovodů a kanalizací
IT	informační technologie	RM	rada města
ITI	integrované teritoriální investice	RFSC	The European Framework for Sustainable Cities
KP	kancelář primátorky	SCC	Smart City Compass - Základní indikátorová sada udržitelných

			chytrých měst (Ministerstvo regionálního rozvoje)
KT	kancelář tajemníka	SDG	Cíle udržitelného rozvoje (OSN)
MAP	místní akční plán	SFDI	Státní fond dopravní infrastruktury
MFDF	Mezinárodní festival dokumentárních filmů	SFPI	Státní fond podpory investic
MHD	městská hromadná doprava	SMJ	Služby města Jihlavy
MK	ministerstvo kultury	SŠ	střední škola
MMR	Ministerstvo pro místní rozvoj	SÚ	stavební úřad
MO	majetková odbor	SUMP	Sustainable Urban Mobility Plan
MP	městská policie	SV	severovýchod
MPO	Ministerstvo průmyslu a obchodu	SWOT	Strengths (silné stránky) Weaknesses (slabé stránky), Opportunities (příležitosti) a Threats (hrozby)
MPR	městská památková rezervace	TAČR	Technologická agentura České republiky
MPSV	ministerstvo práce a sociálních věcí	ÚMA	útvár městského architekta
MV	ministerstvo vnitra	VHI	vodohospodářská infrastruktura
Mze	ministerstvo zemědělství	VRT	vysokorychlostní tratě
NNO	nestátní neziskové organizace	VŠ	vysoká škola
NPO	Národní program obnovy	VŠPJ	Vysoká škola polytechnická Jihlava
NPŽP	Národní program Životní prostředí	ZŠ	základní škola
NSA	Národní sportovní agentura		

OD	odbor dopravy
OHK	Okresní hospodářská komora
OI	odbor informatiky
OP JAK	operační program Jan Amos Komenský
OP Z+	Operační program Zaměstnanost plus
OPD	Operační program Doprava

