



evropský
sociální
fond v ČR



EVROPSKÁ UNIE



OPERAČNÍ PROGRAM
LIDSKÉ ZDROJE
A ZAMĚSTNANOST

PODPORUJEME
VAŠI BUDOUCNOST
www.esfcr.cz

STRATEGICKÝ PLÁN ROZVOJE MĚSTA KLIMKOVICE 2014 - 2020



evropský
sociální
fond v ČR



EVROPSKÁ UNIE



OPERAČNÍ PROGRAM
LIDSKÉ ZDROJE
A ZAMĚSTNANOST

PODPORUJEME
VAŠI BUDOUCNOST
www.esfcr.cz

Strategický plán rozvoje města Klimkovice do r. 2020

Analytická část

Hospodárné a odpovědné město Klimkovice

číslo projektu: CZ.1.04/4.1.01/89.00121

Zpracováno v rámci klíčové aktivity č. 3:
**Aktualizace Strategického plánu rozvoje města Klimkovice a
vytvoření akčního plánu**

*Verze 4.2
14.04.2014*

Zpracovali: Ing. Tomáš Sýkora, tomas.sykora@mepco.cz
Ing. Milan Půček, MBA, PhD., milan.pucek@mepco.cz
Ing. David Koppitz, david.koppitz@mepco.cz

OBSAH

I.	ÚVOD, POSTUP, METODIKA ZPRACOVÁNÍ A ZAPOJENÍ CÍLOVÉ SKUPINY	4
II.	STRUČNÁ CHARAKTERISTIKA MĚSTA	5
II.1.	Základní popis města Klimkovic.....	5
A.	KLIMKOVICE V ŠIRŠÍCH ÚZEMNÍCH VZTAZÍCH.....	5
B.	ZÁKLADNÍ FAKTA O KLIMKOVICÍCH	5
II.2.	Historie Klimkovic.....	6
III.	VÝSLEDKY ANALÝZY STRATEGICKÝCH DOKUMENTŮ A VAZBA NA INTEGROVANÉ PŘÍSTUPY K ROZVOJI ÚZEMÍ	8
III.1.	Vazba na strategické dokumenty na evropské úrovni	8
III.2.	Vazba na strategické dokumenty na úrovni České republiky.....	9
III.3.	Vazba na strategické dokumenty na úrovni Moravskoslezského kraje a mikroregionu	10
III.4.	Strategické dokumenty na úrovni města Klimkovic	12
III.5.	Vazba na integrované přístupy k rozvoji území.....	14
IV.	VÝSLEDKY KVALITATIVNÍHO VÝZKUMU	16
V.	ANALÝZA DOSTUPNÝCH DAT	18
V.1.	Úvodní a metodické poznámky	18
V.2.	Analýza dat dle rozvojových pilířů.....	20
A.	HOSPODÁŘSKÁ OBLAST.....	20
B.	OBLAST LIDSKÝCH ZDROJŮ	34
C.	PROSTŘEDÍ MĚSTA	53
D.	SPRÁVA MĚSTA.....	67
VI.	SWOT ANALÝZA	82
VI.1.	Metodika zpracování.....	82
VI.2.	SWOT analýza města Klimkovic.....	83
VII.	FINANČNÍ ANALÝZA a VAZBA NA ROZPOČET	85
VII.1.	Struktura analýzy a metodika.....	85
VII.2.	Provozní saldo, schodek či přebytek – důležitá měřítka pro hospodárné města	85
VII.3.	Příjmy města Klimkovic	87
VII.4.	Výdaje města Klimkovic – problém s údržbou majetku	90
VII.5.	Zadluženost města – malý prostor pro další úvěry	94
VII.6.	Rozpočtový výhled	95
VII.7.	Závěr k finanční analýze	97
VIII.	ANALÝZA RIZIK.....	99

VIII.1. Struktura analýzy a metodika.....	99
VIII.2. Registr rizik města Klimkovic.....	100
VIII.3. Závěry analýzy rizik.....	103
IX. SHRNU TÍ A ZÁVĚR K ANALÝZÁM	104
X. Přílohy.....	105

I. ÚVOD, POSTUP, METODIKA ZPRACOVÁNÍ A ZAPOJENÍ CÍLOVÉ SKUPINY

Klíčová aktivita č. 3 projektu, tj. „Aktualizace Strategického plánu rozvoje města Klimkovic a vytvoření akčního plánu“, je nedílnou součástí projektu Hospodárné a odpovědné město Klimkovic. Cílem města je aktualizovat strategický plán a jeho akční plány a zefektivnit jeho naplňování s využitím moderních metod řízení. Předpokladem je také vytvoření souladu se strategií Evropa 2020 a dalšími rozvojovými dokumenty.

Strategie je rozdělena na analytickou, návrhovou a implementační část. Analytická část využívá zejména disponibilní statistická data, návrhová část výstupy z části analytické, existující rozvojové dokumenty a data získaná kvalitativním šetřením a pro implementační část budou využity příklady dobré praxe a údaje zjištěné v rámci předchozích aktivit projektu. Kvalitativní šetření probíhalo formou dotazníkového šetření a řízených rozhovorů a jeho závěry byly prezentovány na zasedání Zastupitelstva města Klimkovic v prosinci roku 2013.

Účelem analytické části je popsat sledované území v podstatných oblastech jeho rozvoje. Analýza detailně popisuje aktuální stav rozvoje města a navrhuje ty rozvojové oblasti, které jsou klíčové z hlediska zaměření budoucích intervencí.

Analýza dat, která je podkladem pro **analytickou část** Strategie rozvoje města Klimkovic do r. 2020, však v rozsahu zde prezentovaných dat nemůže kompilovat (případně nahradit) specializované oborové studie, které se zabývají jednotlivými tématy (životní prostředí, doprava, sociální služby, apod.). Hlavním úkolem analýzy je připravit dostatek datových podkladů pro stanovení cílů v návrhové části. Struktura analýzy reflektuje diskuzi o budoucích rozvojových pilířích města Klimkovic.

V rámci **analýzy** jsou také reflektovány poznatky získané v rámci **Analýzy strategických dokumentů** (viz kapitola III), která byla jedním z výstupů klíčové aktivity 1 projektu. Důraz je kladen na úzkou vazbu mezi analýzami a následnou návrhovou částí. Analýza je proto provedena selektivně, resp. ve struktuře budoucí návrhové části. Tam, kde je to vhodné a kde jsou dostupná data, bylo provedeno srovnání města Klimkovic v rámci většího územního celku (zejména Moravskoslezského kraje).

V průběhu přípravy analýzy byla důležitým aspektem komunikace s pracovníky městského úřadu, politickým vedením a významnými aktéry rozvoje města. Hlavním účelem těchto aktivit bylo získat podněty od všech aktérů, kteří se rozvojem města Klimkovic zabývají.

Analytická část byla zpracována v prvním čtvrtletí roku 2014.

II. STRUČNÁ CHARAKTERISTIKA MĚSTA

II.1. Základní popis města Klimkovic

A. KLIMKOVICE V ŠIRŠÍCH ÚZEMNÍCH VZTAZÍCH

Město Klimkovic se nachází v těsné blízkosti Ostravy v Moravskoslezském kraji. Je součástí správního území **obce s rozšířenou působností Ostrava** (dále jen ORP Ostrava). ORP Ostrava zahrnuje Statutární město Ostravu, 3 města (vedle Klimkovic také Šenov a Vratimov) a 9 obcí. Výměra ORP Ostrava je 331,51 km². ORP Ostrava se rozkládá v prostoru mezi Podbeskydskou pahorkatinou a Nízkým Jeseníkem, v prostoru Ostravské pánve. Sídlní struktura správního obvodu ORP Ostrava se se svými více než tisíci obyvateli na kilometr čtvereční (oproti 134 obyv./km² v průměru ČR a 229 obyv./km² v Moravskoslezském kraji) vyznačuje relativně vysokou hustotou osídlení. Samotné Klimkovic se však hustotou osídlení blíží průměru Moravskoslezského kraje. V případě ORP Ostrava se jedná o výrazně urbanizované území doplněné zbytky tradiční rozptýlené zástavby s vysokými nároky na infrastrukturu. Ve funkčním zázemí města se projevují suburbanizační tendence, které představují jak příležitosti rozvoje, tak nároky na infrastrukturu a služby.¹

Klimkovic jsou součástí **Mikroregionu – Sdružení obcí Bílovecka**, které se rozkládá v Moravskoslezském kraji, jižně od Ostravy. Mikroregion vznikl v roce 2001 za účelem rozvíjet území členských obcí a prosazovat jejich společné cíle. Sdružuje celkem 11 obcí: Bílovec, Bítov, Bravantice, Jistebník, Klimkovic, Olbramice, Slatina, Těškovice, Tísek, Velké Albrechtice a Zbyslavice. Klimkovic jsou po Bílovci druhým nejdůležitějším centrem Mikroregionu, v němž žije cca 20 tisíc obyvatel. Celková rozloha Mikroregionu činí 158,92 km². Oblast zasahuje do přírodního parku Oderské vrchy a zčásti se rozkládá v Chráněné krajinné oblasti Poodří. Území mikroregionu leží na rozhraní mezi dvěma geomorfologickými provinciemi – Českou vysočinou a Západními Karpaty – a je součástí povodí řeky Odry. Pro Mikroregion jsou charakteristické rybníky, které se nacházejí v CHKO Poodří. Území mikroregionu má díky své poloze při horním Poodří dobré podmínky pro zemědělskou činnost. Bílovecko je regionem venkovského charakteru, který je však prostorově i funkčně napojen na blízké krajské město Ostravu.²

B. ZÁKLADNÍ FAKTA O KLIMKOVICÍCH

Rozloha Klimkovic činí 1.464 ha³. Součástí Klimkovic jsou části Josefovce, Václavovice a Hýlov.

Klimkovic se vyznačují výbornou silniční dopravní dostupností, leží v bezprostřední blízkosti dálnice D1, na silnici II/47 Hranice - Odry - Fulnek - Bílovec – Ostrava. Nejvyšším místem klimkovického katastru je vrch Mezihorí (382 m n. m.), nejnižší místo je při odtoku řeky Polančice (238 m n. m.).

Celé katastrální území je tzv. lázeňským místem. Nachází se zde lázeňské a rehabilitační zařízení - lázně Sanatoria Klimkovic, které pomáhají pacientům s funkční neplodností, gynekologickými onemocněními, chorobami neurologickými, nemocemi pohybového ústrojí, a pacientům v

¹ Územně analytické podklady pro správní obvod Statutárního města Ostravy, aktualizace 2012 (ÚAP)

² Strategie rozvoje Sdružení obcí Bílovecka. Agentura pro regionální rozvoj, a. s., 2013

³ ČSÚ (Malý lexikon obcí), stav k 1.1.2013

pooperačním a poúrazovém stavu. Lázeňský areál se rozkládá v lesnaté krajině na úpatí Nízkého Jeseníku, v krásné přírodní scénérii s výhledem na panorama Beskyd.

Dnešní Klimkovicе jsou se svými více než čtyřmi tisíci obyvatel rozvíjejícím se městem, jehož dlouhodobým cílem je přizpůsobit se požadavkům a úrovni významných lázeňských měst v ČR i dalších částech středoevropského prostoru. K 31.12.2012 žilo v městské části Klimkovicе 3 352 obyvatel, v městské části Václavovicе 348, v Josefovících 329 a v Hýlově 210 obyvatel.⁴

Počet obyvatel postupně narůstá, k 1.1.2014 žilo ve městě celkem 4.395 obyvatel.

Tabulka 1: Základní informace o městě Klimkovicе⁵

Počet částí obce	4
Výměra (ha)	1 464
Počet obyvatel	4 319
Hustota osídlení (obyv./km ²)	286 ⁶

Zdroj: ČSÚ (Malý lexikon obcí) a Územně analytické podklady

Klimkovicе je možné charakterizovat jako rozvíjející se malebné lázeňské městečko s dobrou dopravní dostupností. Lázeňství spolu s maloměstským rázem jsou také základními charakteristikami, které vytvářejí rozvojový potenciál Klimkovic. Klimkovicе jsou bezesporu také městem s krásnou přírodou, a to jak ve městě, tak v jeho blízkém okolí. Spolu s dobrou dopravní dostupností jde o silnou stránku, proto by na ní město mělo při svém rozvoji stavět.

II.2. Historie Klimkovic⁷

Vznik Klimkovic je datován první polovinou 14. století. Podle dochované pověsti se rozkládala původní osada na blízkém návrší západně od dnešních Klimkovic zvaném "Láně". Nejstarší historie Klimkovic je spojena s rodem pánů z Kravař. Beneš I. z Kravař, pravděpodobný zakladatel Klimkovic, povýšil po roce 1383 Klimkovicе na město a vymohl pro něj i městský znak.

Obrázek 1: Znak města Klimkovicе



⁴ 4.319 k 1.1.2013 dle ČSÚ (Malý lexikon obcí), 4.236 k 31.12.2012 dle evidence obyvatel MěÚ Klimkovicе

⁵ údaje k 1.1.2013

⁶ dle ÚAP

⁷ s využitím údajů z www.mesto-klimkovicе.cz

V roce 1709 byla založena osada Janovice a o šest let později Josefovce. I při neobyčejném politickém a hospodářském vzestupu klimkovického panství za nejmocnějších z Wilczků zůstaly Klimkovice přece jen malým, převážně zemědělským městečkem, rozvoj výroby a řemesel nebyl příliš podporován.

Rozvíjející se těžba uhlí na Ostravsku dala již na počátku 19. století vznik prvním průmyslovým podnikům. V letech 1910 až 1911 byla vystavěna železniční dráha Svinov – Klimkovice.

V první světové válce položilo své životy na bojištích 63 občanů Klimkovic. Po vzniku republiky se Klimkovice staly na pár měsíců sídlem okresního národního výboru. S růstem počtu obyvatel (za deset let přibýlo 400 obyvatel) muselo město začít řešit problematiku bydlení. Město vytvářelo stavební družstva a zakoupilo pozemky pro výstavbu rodinných domů. V roce 1921 bylo město elektrifikováno (Josefovce o deset let později). Kulturní život ve městě byl tehdy záležitostí místních spolků, jejichž činnost byla velmi bohatá.

6. října 1938 se Klimkovice staly součástí německé říše, dostaly nový název Königsberg a stovky českých občanů byly donuceny opustit své domovy a vystěhovat se do vnitrozemí. Následně se provádělo plánovitě osídlování Klimkovic německým obyvatelstvem, jehož počet se za dobu tří let rozrostl z 289 na 990. Naprosto necitlivě byla zbourána ještě v roce 1939 budova radnice stojící vprostřed náměstí, které se říkalo "buduněk". Klimkovice byly válkou velmi těžce poškozeny. Z celkového počtu 578 obytných domů zůstalo jen 43 nepoškozených, 39 domů bylo bombardováním a v osvobozovacích bojích úplně zničeno a dalších 38 domů utrpělo tak velké škody, že nakonec musely být zbourány. 457 domů bylo jen lehce poškozeno. Zahynulo 13 místních občanů.

Po válce bylo z Klimkovic odsunuto 248 občanů německé národnosti a bylo konfiskováno 25 domů. Následné politické změny měly za následek znárodnění jediného průmyslového podniku ve městě (z firmy Josef Gelnar na výrobu nábytku se stala Dřevovýroba), byla združstevňována řemeslná výroba a zejména proběhla kolektivizace zemědělství.

Po roce 1989 vyrostly v Klimkovicích desítky nových soukromých podnikatelů, v privatizačním procesu přešla většina obchodů do soukromých rukou, do soukromého vlastnictví se dostal i dřívější podnik Dřevovýroba. Počátkem roku 1991 došlo také k delimitaci zemědělského družstva. Významným projektem v celé historii města je výstavba lázní Nový Darkov na území Klimkovic v okolí Hýlova (dnes Lázně Sanatoria Klimkovice). K zahájení stavby došlo 5. prosince 1991. V roce 1991 skončila rozsáhlá rekonstrukce městského sadu Petra Bezruče, na podzim roku 1992 bylo dokončeno nové zdravotní středisko a ve stejnou dobu byla zahájena nákladná stavba kanalizačních sběračů.

V roce 1991 byla navázána spolupráce s polským městem Mikołów a následně v roce 2000 byla uzavřena smlouva o partnerství, které má směřovat zejména k regeneraci a ochraně životního prostředí ve Slezsku, k podpoře v oblasti kultury a sportu. Od roku 1954 spolupracovala základní škola se školou ve slovenské Ilavě. V roce 2008 uzavřela obě města partnerskou smlouvu, která má přispět k rozvoji v oblasti kultury, sportu a umožnit kontakty mládeži, spolkům a místním organizacím.

III. VÝSLEDKY ANALÝZY STRATEGICKÝCH DOKUMENTŮ A VAZBA NA INTEGROVANÉ PŘÍSTUPY K ROZVOJI ÚZEMÍ

Nedílnou součástí analytické části strategického plánu je analýza dokumentů, jejímž cílem je primárně zmapovat strategické dokumenty na úrovni města a na úrovních vyšších. Soulad všech dokumentů je základním stavebním prvkem úspěšného řízení rozvoje města.

Cílem analýzy je tedy identifikovat existující strategické dokumenty na úrovni města Klimkovic a zasadit je do kontextu nadřazených strategických rozvojových dokumentů, a to jak na úrovni regionální a národní, tak na úrovni evropské. Vzhledem k zaměření projektu byly analýze z regionálních, národních a nadnárodních dokumentů podrobeny ty, které budou určovat Kohezní politiku v období 2014–2020, a mají tak zásadní vývoj na rozvoj měst.

III.1. Vazba na strategické dokumenty na evropské úrovni

Níže je uveden přehled klíčových strategických dokumentů na nadnárodní úrovni, které jsou určující pro Kohezní politiku pro roky 2014–2020, a tudíž budou mít vliv také na rozvoj města Klimkovic. U každého dokumentu je uvedena stručná charakteristika, která se zaměřuje na objasnění kontextu dokumentu a jeho cílů. Poslední sloupec uvádí vztah k rozvoji města Klimkovic.

Tabulka 2: Strategické dokumenty na evropské úrovni

Č.	Název dokumentu	Stručný popis dokumentu	Vztah ke Klimkovicím
1.	Strategie Evropa 2020	Hospodářská strategie Evropské komise, jejíž cíle by v novém programovém období měly být úzce propojeny s cíli kohezní politiky pro programové období 2014-2020. Evropa 2020 definuje tři (vzájemně se posilující) priority: inteligentní růst, udržitelný růst a růst podporující začlenění. Dokument je ke stažení na http://www.vlada.cz/cz/evropske-zalezitosti/evropske-politiky/strategie-evropa-2020/strategie-evropa-2020-78695/ .	Klíčový dokument pro kohezní politiku – tedy pro možnosti čerpání zdrojů z kohezní politiky v dalším období. Kohezní politika má pomáhat naplňovat cíle strategického plánu rozvoje města.
2.	Nařízení Evropského parlamentu a Rady (EU) č. 1303/2013 (Obecné nařízení), č. 1301/2013 (o EFRR) a č. 1304/2013 (o ESF)	Obecné nařízení schválené Evropským parlamentem a Radou (EU) v prosinci 2013 určuje společná pravidla pro čerpání finančních prostředků. Tato pravidla by měla umožnit jednodušší kombinaci čerpání prostředků z různých fondů, a zvýšit tak finální dopad projektů. Nařízení k EFRR pak stanovuje větší zaměření na udržitelný rozvoj měst, jehož by mělo být dosaženo vyčleněním nejméně 5 % prostředků fondu na tuto tematickou oblast.	Dle těchto nařízení je uplatňována jednotně kohezní politika - tedy i možnosti čerpání dotací.

		Dokumenty jsou ke stažení na http://www.strukturalni-fondy.cz/cs/Fondy-EU/Kohezni-politika-EU/Navrhy-novych-narizeni-kohezni-politiky-pro-obdobi/Finalni-podoba-narizeni-EU-k-politice-soudrznosti	
3.	Dohoda o partnerství pro rozvoj a investice	Dohoda bude navazovat na Společný strategický rámec přijatý Evropskou komisí. Měla by určovat investiční priority a přidělování finančních prostředků – vnitrostátních i těch ze zdrojů EU. Předpokládá se, že bude obsahovat také podmínky a cíle, kterých má být dosaženo. Dokument bude k dispozici na www.strukturalni-fondy.cz .	Tento dokument umožní využití kohezní politiky v podmínkách ČR, tedy je pro rozvoj Klimkovic klíčový. Informace nezahrnuté do dokumentu nebudou financovatelné z kohezní politiky.

III.2. Vazba na strategické dokumenty na úrovni České republiky

Níže uvedená tabulka uvádí přehled klíčových strategických dokumentů na národní úrovni, které se budou týkat také města Klimkovic. U každého dokumentu je uvedena stručná charakteristika, která se zaměřuje na objasnění kontextu dokumentu a jeho cílů. Poslední sloupec uvádí vztah k rozvoji města Klimkovic.

Tabulka 3: Strategické dokumenty na národní úrovni

Č.	Název dokumentu	Stručný popis dokumentu	Vztah ke Klimkovicím
1.	Národní program reformem	Národní program reformem představuje příspěvek České republiky k plnění cílů Strategie Evropa 2020. Vychází z priorit definovaných politickou vůlí vlády. Současně se snaží reflektovat různorodé zájmy rezonující ve společnosti; za tímto účelem byl dokument v průběhu své přípravy v roce 2011 a aktualizace pro rok 2012 mnohokrát diskutován se zástupci sociálních partnerů, krajských a místních samospráv a zainteresované akademické veřejnosti. Dokument je ke stažení na http://www.vlada.cz/cz/evropske-zalezitosti/dokumenty/narodni-program-reforem-2013--105902/	Tento dokument se musí promítnout do Dohody o partnerství a tím do možnosti čerpání prostředků z kohezní politiky v ČR.
2.	Strategie regionálního rozvoje	Základní koncepční dokument v oblasti regionálního rozvoje. Hlavním úkolem materiálu je formulovat přístup státu k podpoře regionálního rozvoje. V současnosti se tvoří strategie na	Specifika, která se týkají Moravskoslezského kraje, je nezbytné do strategie Klimkovic promítnout.

		<p>období 2014-2020, která bude navazovat na dřívější strategie vytvořené v roce 2000 a 2007. Dokument je ke stažení na http://www.mmr.cz/cs/Podpora-regionu-a-cestovni-ruch/Regionalni-politika/Koncepce-Strategie/Strategie-regionalniho-rozvoje-CR-2014-2020</p>	<p>Strategie se na několika místech přímo věnuje problematice lázeňství, která je pro Klimkovice zásadní. Lázeňství je ve strategii zmiňováno jak v souvislosti se zdravotnictvím, tak v souvislosti s kulturou a cestovním ruchem.</p>
3.	Politika územního rozvoje	<p>Jedná se o celostátní dokument územního plánování, který by měl koordinovat územně plánovací činnosti krajů a zároveň sloužit jako zdroj argumentů při prosazování českých zájmů v rámci územního rozvoje EU. Politika územního rozvoje schválená v roce 2008 mimo jiné vymezuje rozvojové oblasti (aglomerace) a rozvojové osy na území ČR. Dokument je ke stažení na http://www.uur.cz/?id=3462</p>	<p>Specifika, která se týkají Moravskoslezského kraje, se promítají do Zásad územního rozvoje kraje a následně do územního plánu města Klimkovice. V tomto smyslu jde o klíčový dokument.</p>

III.3. Vazba na strategické dokumenty na úrovni Moravskoslezského kraje a mikroregionu

Kapitola nabízí přehled základních strategických dokumentů na regionální úrovni. Vzhledem k tomu, že Klimkovice jsou přímo ovlivněny nejen rozvojem Moravskoslezského kraje, ale také sousední metropolí Ostravou, budou mít tyto dokumenty odvozený, ale také přímý vliv na rozvoj Klimkovic. U každého dokumentu je uvedena stručná charakteristika, která se zaměřuje na objasnění kontextu dokumentu a jeho cílů. Poslední sloupec uvádí vztah k rozvoji města Klimkovice.

Tabulka 4: Strategické dokumenty na regionální úrovni

Č.	Název dokumentu	Stručný popis dokumentu	Vztah ke Klimkovicím
1.	Zásady územního rozvoje Moravskoslezského kraje	<p>Tento materiál zpracovávají jednotlivé kraje. Zásady územního rozvoje navazují na Politiku územního rozvoje, kterou dále zpřesňují. Podrobněji (na území obcí) pak vymezují rozvojové oblasti (aglomerace) na svém území. Dokument je ke stažení na: http://verejna-sprava.kr-moravskoslezsky.cz/upl_0151.html</p>	<p>Zásady územního rozvoje kraje jsou pro územní plán města Klimkovic závazné.</p>
2.	Strategie rozvoje Moravskoslezského kraje na léta 2009-2020	<p>Dokument určuje rámec pro strategické rozhodování a intervence kraje. Definuje rozvojovou vizi kraje rozpracovanou do globálních a specifických cílů. Dokument je ke stažení na: http://verejna-sprava.kr-moravskoslezsky.cz/assets/rozvoj_kraje/srk_20</p>	<p>Z hlediska synergických efektů je vhodné, aby se krajská strategie doplňovala se strategií města. Při tvorbě návrhové části bude k tomuto dokumentu</p>

		09_2020.pdf	přihlíženo. Kraj si jako specifický cíl 5.4 stanovil zlepšit image kraje navenek i dovnitř, v němž jsou jako projekty, které mají přispět k dosažení cíle, uvedeny marketingové projekty také na rozvoj lázeňství a lázeňského cestovního ruchu.
3.	Regionální inovační strategie Moravskoslezského kraje na léta 2010-2020	Kraj si je vědom, že vyšší životní úroveň může dosáhnout prostřednictvím systémové podpory výzkumu, vývoje a inovací. Z tohoto důvodu zpracovala Regionální inovační strategii za účelem zajištění dlouhodobé konkurenceschopnosti kraje. Dokument je ke stažení na: http://verejna-sprava.kr-moravskoslezsky.cz/zip/ris_msk_2010_2020.pdf	Z hlediska vzájemného působení je žádoucí, doplňuje-li se krajská strategie se strategií města. V případě Klimkovic je nutno počítat s dopady realizace strategie na život města.
4.	Koncepce rozvoje cestovního ruchu statutárního města Ostrava	V roce 2004 nechalo statutární město Ostrava zpracovat Koncepci rozvoje cestovního ruchu. Koncepce je ke stažení na: http://www.ostrava.cz/cs/turista/strategicke-dokumenty/koncepce-rozvoje-cestovniho-ruchu/koncepce-rozvoje-cestovniho-ruchu/c-documents-and-settings-krajcovaja-plocha-strategie-cr-to-ostravsko-koncepce-cr-smo-synteticka_cast.pdf	Vzhledem k významu Sanatorií Klimkovic jsou Klimkovic několikrát výslovně uvedeny, zejména mezi silnými stránkami regionu.
5.	Strategie rozvoje Sdružení obcí Bílovecka	V roce 2013 byla zpracována Strategie rozvoje Sdružení obcí Bílovecka, jehož jsou Klimkovic součástí. Strategie má poměrně podrobně rozpracovanou analytickou i návrhovou část.	Jedná se o strategický dokument širšího územního celku s jasnou vazbou na Klimkovic (resp. Klimkovic jsou její nedílnou součástí).

Dále jsou pro město Klimkovic relevantní strategické a koncepční dokumenty na úrovni mikroregionu. Konkrétně se jedná o Sdružení obcí Bílovecko, jehož jsou Klimkovic spolu s dalšími 10 obcemi členem. Spádovým centrem Bílovecka je město Bílovec (cca 7,5 tis. obyvatel), který plní také roli obce s rozšířenou působností. Druhým důležitým centrem jsou pak Klimkovic. Celkem žije v mikroregionu cca 20 tis. obyvatel.

V současné době (podzim 2013) byla vytvořena **Strategie rozvoje Sdružení obcí Bílovecka**. Dokument po svém schválení bude však moci být řazen k základním strategickým rozvojovým dokumentům, které budou pro Klimkovicu stěžejní. Dokument nabízí v analytické části řadu užitečných dat. Návrhová část nabízí 5 priorit dále rozčleněných do 14 opatření, která mají být naplněna konkrétními projektovými záměry. Návrh Strategie uvádí níže uvedené priority. Čísla v závorce ukazují počty projektů, u nichž je v zásobníku projektových záměrů uveden jako nositel město Klimkovic:

- Priorita 1: Rozvoj podnikání a cestovního ruchu (4)
- Priorita 2: Zlepšování stavu životního prostředí (4)
- Priorita 3: Rozvoj společenského života mikroregionu (3)
- Priorita 4: Zlepšování občanské vybavenosti a služeb (8)
- Priorita 5: Rozvoj dopravní infrastruktury (0)

Součástí návrhu je také akční plán na rok 2014. V návrhu akčního plánu na rok 2014 nemá město Klimkovic žádný projektový záměr.

III.4. Strategické dokumenty na úrovni města Klimkovic

Zdrojem pro analýzu strategických dokumentů byly obecně přístupné strategické dokumenty a jednak informace poskytnuté zpracovateli členy projektového týmu. Níže uvedená tabulka uvádí přehled základních rozvojových dokumentů na úrovni města. U každého dokumentu je uvedena stručná charakteristika, platnost a využitelnost pro další rozvoj města Klimkovic.

Tabulka 5: Strategické dokumenty na úrovni města

Č.	Název dokumentu	Stručný popis dokumentu	Platnost od	Využitelnost
1.	Územní plán	Jedná se o základní rozvojový dokument, který stanoví základní koncepci rozvoje území obce, ochrany jeho hodnot, jeho plošného a prostorového uspořádání	18.01.2001	Je stále platný, ale bylo zahájeno pořízení nového územního plánu města. Předpoklad schválení nového ÚP je konec roku 2015
2.	Program rozvoje města Klimkovic na léta 2008-2015	Jde o stručný třístránkový dokument města pro koordinaci rozvoje, zejména v oblasti výstavby. Stanoví prioritní potřeby města a odpovídající finanční potřeby.	12.12.2007, aktualizace 02.10.2013	Samotný dokument uvádí, že by měl vycházet ze Strategického plánu rozvoje města Klimkovic, přičemž: „...je nutno posoudit opodstatněnost a účelnost samostatného strategického plánu...a následně rozhodnout o jeho zpracování“. Rozhodnutím o realizaci projektu Hospodárné a odpovědné město se vedení města shodlo na potřebnosti vytvořit

				klíčový rozvojový dokument.
3.	Dotazníkové šetření: Jaké bude město Klimkovice v nejbližších 20 letech	V roce 2011 provedlo město dotazníkové šetření mezi cca dvěma stovkami respondentů ohledně různých aspektů současného stavu a budoucího vývoje města.	2011	Výsledky mohou sloužit jako jeden ze zdrojů pro nastavení návrhové části strategického plánu.
4.	Rozpočtový výhled	Je sestavován na základě požadavku § 3 zákona č. 250/2000 Sb. o rozpočtových pravidlech územních rozpočtů. Obsahem rozpočtového výhledu, dle tohoto zákona, jsou základní údaje o příjmech a výdajích, o finančních zdrojích a potřebách dlouhodobě realizovaných záměrů.	2013	Rozpočtový výhled určuje finanční možnosti města ve střednědobém horizontu a bude limitujícím dokumentem pro reálnost opatření ve strategii.

Město také zvažuje zpracování dokumentu „Statut lázeňského místa“.

Předchůdcem nového Strategického plánu rozvoje města Klimkovice je výše zmíněný Program rozvoje města Klimkovic na léta 2008-2015, který byl zpracován v roce 2007 a jehož poslední aktualizace proběhla v roce 2013. V samotném Programu rozvoje je uvedeno, že má být základním dokumentem pro koordinaci rozvoje, zejména v oblasti výstavby. Program rozvoje vychází z územního plánu a kontinuálně navazuje na Program rozvoje města na léta 2003-2007.

Program rozvoje města Klimkovic na léta 2008-2015 definuje 12 strategických cílů, které nejsou nijak hierarchicky uspořádány. Stanovené cíle jsou různé úrovně podrobnosti (např. oprava areálu Sokolovny vs. podpora aktivit rozvoje služeb a cestovního ruchu). Tak, jak jsou strategické cíle uvedeny, se spíše jedná o projektové záměry bez bližší vzájemné provazby. Při stanovování cílů pravděpodobně nebylo přihlédnuto k cílům ze strategických dokumentů vyšších úrovní (krajských, národních, evropských). K jednotlivým cílům nejsou stanoveny indikátory, jimiž by bylo možné ověřit, zda stanovených cílů bylo dosaženo. V dokumentu nejsou uvedeny osoby/subjekty odpovědné za naplňování cílů. Součástí Programu rozvoje města není analýza rizik ani finanční analýza.

Definici cílů nepředchází žádná analýza, která by popisovala výchozí situaci města, nestanoví silné a slabé stránky, příležitosti a ohrožení města Klimkovice. Není definována žádná vize, k níž by měl rozvoj města směřovat. Stanovené cíle nejsou tedy ukotveny v širších souvislostech a jejich výběr není opodstatněn potřebností na základě provedené analýzy.

Přesto je Program rozvoje města Klimkovic na léta 2008-2015 podkladem, který při koncipování nového Strategického plánu rozvoje města musí být zohledněn a na nějž by měla nová strategie vhodně navazovat. Nový strategický rozvojový plán však musí odstranit výše uvedené nedostatky stávajícího Programu rozvoje města.

V roce 2011 byl proveden průzkum s názvem „**Jaké bude město Klimkovice v příštích 20 letech**“. Tento průzkum je důležitým podkladem pro stanovení vize a cílů rozvoje města. V rámci průzkumu

byly získány odpovědi od 189 respondentů. Dotazy se týkaly zejména hodnocení jednotlivých oblastí města (sportovní a kulturní vyžití, úroveň školských zařízení, kvalita a dostupnost bydlení, sociální a zdravotní péče, doprava, životní prostředí, bezpečnost apod.). Průzkum byl zaměřen zejména na hodnocení vnímání jednotlivých aspektů města ze strany respondentů (názorů na kvalitu). Dotazy směřovaly také k identifikaci hlavních problémů Klimkovic a k definování rozvojové vize. Výsledky šetření jsou jedním z vhodných podkladů pro další práci na přípravě nového strategického rozvojového plánu.

V rámci tvorby strategie bude brána v potaz také **Strategie rozvoje sdružení obcí Bílovecka**, která v době vzniku této strategie byla zpracováním, avšak dosud neschváleným dokumentem. Strategii zpracovala v listopadu 2013 Agentura pro regionální rozvoj, a. s. Vzhledem k tomu, že Klimkovic jsou významným, druhým největším městem Sdružení obcí Bílovecka, je jeho strategie velmi důležitým dokumentem, s nímž by (bude-li Strategie rozvoje sdružení obcí Bílovecka přijata klimkovickým zastupitelstvem přijata) Strategie rozvoje města Klimkovic do roku 2020 měla být v souladu. Bílovecká strategie obsahuje profil mikroregionu, SWOT analýzu, návrhovou a implementační část. V analytické části obsahuje data, která jsou využitelná také pro klimkovickou strategii. V návrhové části je uvedeno 5 priorit, které jsou rozpracovány do 14 opatření. Součástí je také přehled projektových záměrů vhodných k realizaci pod jednotlivými uvedenými prioritami. Mezi nimi jsou také projektové záměry města Klimkovic.

Na základě výše uvedeného je vhodné při tvorbě nového Strategického plánu rozvoje města Klimkovic do roku 2020 respektovat tyto zásady:

- zpracovat štíhlou analýzu
- definovat ambiciózní, ale dosažitelnou vizi města postavenou na silných stránkách
- základní myšlenky (vize + oblasti + cíle) zformulovat v rozsahu jednoho listu papíru
- sestavit vhodný soubor měřítek, vč. nastavení metodiky měření
- strategii jasně strukturovat, oddělit akční plán
- vazbu na rozpočet zajistit na úrovni akčního plánu
- stanovit jasná implementační pravidla
- zajistit provázanost základních strategických dokumentů
- nevytvářet příliš obecnou a všeobjímající strategii, zaměřit se na několik klíčových priorit a stanovit jasně definovaný a srozumitelný postup

III.5. Vazba na integrované přístupy k rozvoji území

V souvislosti s přípravou na programové období 2014-2020 se v současné době vedou intenzivní diskuse o tzv. integrovaných přístupech v urbánní dimenzi. Jedná se o přístup, kdy se v rámci územního rozvoje realizují projekty financované z evropských fondů integrovaně za účelem dosažení synergických efektů. Jedním z typů integrovaných nástrojů budou v novém programovém období tzv. **integrované územní investice**, označované jako ITI.

Integrované územní investice jsou nástrojem k integrované realizaci územních strategií. ITI umožňují slučovat finanční zdroje z několika prioritních os jednoho nebo více operačních programů, aby byla zajištěna realizace integrované strategie na daném území. Tento nástroj má primárně umožnit efektivní realizaci integrovaných opatření prostřednictvím zjednodušeného financování. V podmínkách České republiky budou ITI realizovány v 7 metropolitních oblastech, přičemž jednou

z nich je tzv. Ostravská aglomerace. Statutární město Ostrava tak bude realizovat projekty za účelem rozvoje nejen území města Ostravy, ale celé metropolitní oblasti, jíž jsou Klimkovice nepochybně nedílnou součástí.

Z dosud provedených analýz vyplývá, že klíčovými problémy Ostravské metropolitní oblasti, na které bude v rámci ITI zaměřena pozornost, budou:

- prostředí pro život (tj. regenerace veřejného prostoru, dopravní systémy v aglomeraci, životní prostředí)
- kvalitní veřejné služby (tj. sociální a zdravotní infrastruktura, cestovní ruch, veřejná správa)
- vzdělávání a trh práce (tj. zejména kvalita předškolního vzdělávání, infrastruktura pro vzdělávání a celoživotní učení, infrastruktura pro podnikání)

Další možností integrovaného řešení budou tzv. **strategie komunitně vedeného místního rozvoje (SCLLD)**, které budou ve venkovských oblastech realizovány prostřednictvím místních akčních skupin. To bude pro Klimkovice relevantní v rámci Místní akční skupiny Regionu Poodří, jehož jsou Klimkovice součástí zprostředkovaně, prostřednictvím Sdružení obcí Bílovecka.

IV. VÝSLEDKY KVALITATIVNÍHO VÝZKUMU

Při přípravě analytické části je nutné získat podněty od všech aktérů, kteří jsou spjati s budoucím rozvojem města Klimkovice. Pro tyto účely byli osloveni politici (zastupitelé města), významní aktéři místního rozvoje (Sanatoria Klimkovice, zástupci osadních výborů) či zaměstnanci městského úřadu.

Cílem kvalitativního výzkumu nebylo zjistit plošně preference obyvatel města Klimkovice, k čemuž by město muselo využít časově i finančně náročný sociologický průzkum, ale získat názor lidí, kteří se na rozvoji a řízení města významnou měrou podílejí, a to ve vztahu k budoucí vizi města, základním rozvojovým směrům, principům řízení, případně také dalším podnětům poukazujícím na potenciál města. Přestože nejde o tradiční reprezentativní výzkum, a výsledky tedy není vhodné přeceňovat, město Klimkovice se rozhodlo využít názorů různých zájmových skupin k získání podnětů pro tvorbu návrhové části rozvojové strategie. Zásadním zdrojem pro návrhovou část zůstává zejména analýza dostupných dat.

Výsledky kvalitativního výzkumu jsou uvedeny v příloze č. 1.

Hlavní výsledky kvalitativního výzkumu jsou následující:

- Klimkovice jsou **nejčastěji spojovány** s lázeňstvím, sanatorii a blízkostí k regionálnímu centru – Ostravě.
- Občané jsou **nejvíce hrdí** vedle lázeňství na historické památky (komplex zámku, náměstí, kostela a parku) a také na společenské a kulturní akce, které tradičně ve městě probíhají.
- Za **největší klad** života v Klimkovicích by se dle většiny respondentů dal označit jako „genius loci“, tedy podmínky pro život, jímž je atmosféra maloměsta, lázeňské prostředí a existence lázní. Výrazně pozitivně je také hodnocena dostupnost a poloha města. Respondenti oceňují některé veřejné služby (škola), vč. společenských a kulturních akcí.
- Naopak za **největší problémy**, s nimiž se město potýká, jsou dlouhodobě označovány zejména tranzitní doprava (která je „daní“ za dopravní dostupnost, vyhodnocenou jako jeden z výrazných kladů města). V oblasti dopravy je také negativně hodnoceno volné parkování v centru města. Jako výrazný problém jsou uváděna lokální topeniště (zejména z důvodu nedisciplinovanosti občanů při výběru topiva a způsobu topení). Zároveň byl také zmiňován nedostatek některých veřejných služeb (prostory pro kulturní a sportovní vyžití) související s nedostatkem financí.
- **Z hlediska podmínek pro podnikání** jsou jako největší pozitiva vnímány dopravní dostupnost a blízkost k Ostravě. Potenciál vidí respondenti v oblasti cestovního ruchu a lázeňství. Maloměstský ráz města je vnímán jako pozitivum pro rozvíjení vazeb podnikatel-město-okolí. Zmiňován je také vstřícný přístup místních úřadů.
- **Z pohledu turistů** je za nejatraktivnější část Klimkovic označován jednoznačně komplex zámku s náměstím, muzeem a kostelem sv. Trojice. K návštěvě by respondenti turistům doporučili také zámecký park (park Petra Bezruče), lesopark či parčík, ale i další přírodní

atraktivitu (rybník, Beskydy, údolí Polančice). Jako atraktivní jsou uváděna některá stravovací zařízení, vč. zámeckého vinného sklepa.

- Diskuzi o **nutnosti změn nebo hledání efektivních řešení** dominují tři komplexní témata – doprava (zklidnění dopravy, omezení tranzitní dopravy, omezení parkování v centru města a dobudování chodníků), problematika veřejných prostranství (ozelenění v centru a u lázní, oživení historického náměstí, humanizace sídliště) a otázka životního prostředí (zejména motivování občanů k ekologickému vytápění).
- Mezi **nejdůležitější principy řízení** města patří optikou dotazovaných zejména obyčejná lidská poctivost (charakter, nekorupčnost, nekrást, plnit sliby), přijímání odpovědnosti za budoucnost i současnost, vytváření prostředí důvěry a partnerství, zdravé finanční řízení, a kompetentnost, výkonnost a motivovanost aktérů.
- Přestože je pro město důležitá spokojenost všech skupin obyvatel, respondenti označili za nejvýznamnější z hlediska rozvoje města a řešení jeho problémů, tedy zaměření strategie rozvoje, tyto **kategorie** (klíčové cílové skupiny strategie): rodiny s dětmi, senioři, podnikatelé a turisté a lázeňští hosté.
- V otázce **významu strategického plánu rozvoje města** se naprostá většina respondentů shodla na jeho důležitosti, často dokonce nezbytnosti pro rozvoj města. Dotazovaní si také uvědomují, že strategický rozvojový dokument je důležitý pro získávání finančních prostředků pro město.
- Jako **nejdůležitější dokument města** pro jeho rozvoj vyplynul z šetření územní plán, následovaný strategickým plánem rozvoje města a rozpočtovým výhledem.

V. ANALÝZA DOSTUPNÝCH DAT

V.1. Úvodní a metodické poznámky

Zásadní součástí každého analytického materiálu je rozbor klíčových ukazatelů, které dávají obraz o situaci ve sledovaném území.

Strategický plán rozvoje města Klimkovic se ve všech svých částech opírá o **principy udržitelného rozvoje**. Definice ze zprávy Komise OSN pro životní prostředí a rozvoj (tzv. Zpráva Brundtlandové) z r. 1987 zní takto: „Udržitelný rozvoj je takový rozvoj, který zajistí potřeby současných generací, aniž by bylo ohroženo splnění potřeb generací příštích, a aniž by se to dělo na úkor jiných národů.“ Staví tak na třech pilířích, mezi nimiž je potřeba neustále nacházet rovnováhu - ekonomice, sociálních aspektech a životním prostředí.

Vláda České republiky schválila dne 11. ledna 2010 Strategický rámec udržitelného rozvoje České republiky⁸, který určuje dlouhodobé cíle pro tři základní oblasti rozvoje moderní společnosti – ekonomickou, sociální a environmentální. Globálními cíli ČR, které jsou uvedeny ve Strategickém rámci udržitelného rozvoje České republiky, jsou:

- Ochrana životního prostředí (ekosystémy, biodiverzita, zdroje, udržitelná výroba a spotřeba),
- Sociální soudržnost (sociální soudržnost, zdraví, bezpečnost, práva, rovné příležitosti, kulturní diverzita),
- Ekonomická prosperita (prosperita, inovace, znalosti, eko-efektivita, životní standard, zaměstnanost)
- Mezinárodní odpovědnost (stabilní demokratické instituce, mír, bezpečnost, svoboda, globální udržitelnost, mezinárodní závazky)

V přiměřené míře je vhodné přenést globální cíle ČR v oblasti udržitelného rozvoje také na lokální úroveň. (Čtvrtý cíl „mezinárodní odpovědnost“ lze na lokální úrovni modifikovat na „veřejnou správu - dobré vládnutí“). Z tohoto důvodu bude také Strategický plán rozvoje města Klimkovic strukturován dle jednotlivých pilířů udržitelného rozvoje, a to jak ve své analytické, tak následně i v návrhové části.

Obrázek 2: Struktura Strategického plánu s ohledem na principy udržitelného rozvoje

STRUKTURA STRATEGICKÉHO PLÁNU		
A Hospodářská oblast	B Oblast lidských zdrojů	C Prostředí města
D Správa města		

Jedná se o obecně charakterizované bloky, které v sobě však zahrnují dílčí témata, která jsou pro Klimkovic nosná.

⁸ Strategický rámec udržitelného rozvoje České republiky. Ministerstvo životního prostředí, 2010

V **hospodářské oblasti** jsou vedle samotných ekonomických ukazatelů důležité otázky trhu práce, ale také cestovního ruchu, lázeňství či dopravy (s ohledem na jejich dopad do hospodářského života města). **Oblast lidských zdrojů** je nutné vnímat v širším kontextu, nezahrnuje tedy jen otázku sociální politiky, ale také oblast zdravotnictví, školství, kultury a volného času. Také **prostředí města** se zaměřuje vedle otázek životního prostředí (voda, vzduch, odpady) na infrastrukturu a kvalitu života obecně. **Téma správa města** se zabývá jak výkonem státní správy a územní samosprávy, tak také tzv. dobrým vládnutím, které se týká zejména vzájemné komunikace volených zastupitelů, úřadu a veřejnosti, dále spolupráce města s dalšími subjekty (partnerství, vztahy v rámci regionu) či finančním řízením.

Jednotlivé kapitoly mají ambici sdělit **zásadní** (klíčové, nejvýznamnější) informace o každé sledované oblasti a uvést **selektivně** ty ukazatele, které jsou pro hodnocení dané oblasti nejvíce vypovídající.

Posouzení ukazatelů na úrovni obcí je výrazně omezeno dostupnými daty (většinou jsou k dispozici data jen na úrovni krajů). U některých dat je potřeba brát v potaz, že vzhledem k vývoji počtu obyvatel mohou být částečně zkreslena (základnou pro výpočet je např. počet obyvatel ze SLDB 2001). Ve většině případů budou využita nejaktuálnější data (zejména ČSÚ), někdy vzhledem k jejich dostupnosti budou využívány údaje z roku 2011 (nejčastěji k 26.3.2011) vyplývající z posledního sčítání domů, lidí a bytů. Případné mírné odchylky v hodnotách jednotlivých dat vyplývají z různých metodických přístupů ČSÚ k jejich zjišťování.

Hlavním zdroji níže uvedené analýzy byly koncepční a strategické dokumenty uvedené výše, Územně analytické podklady a data poskytovaná Českým statistickým úřadem.

V.2. Analýza dat dle rozvojových pilířů

A. HOSPODÁŘSKÁ OBLAST

A.1 Ekonomika a trh práce

V poslední dekádě dvacátého století vzrostl v České republice **počet nezaměstnaných** několikanásobně. Na rozdíl od situace na národní úrovni, kdy růst počtu nezaměstnaných v letech 2000-2010 pokračoval, se v Klimkovicích jejich počet výrazně snížil. Ačkoli počet ekonomicky aktivních obyvatel v ČR (ale také v rámci Moravskoslezského kraje a ORP Ostrava) setrvale klesá, vykazují Klimkovic od roku 1991 nadále rostoucí trend. Vývoj počtu nezaměstnaných a ekonomicky aktivních obyvatel v Klimkovicích a v kontextu správního obvodu ORP Ostrava, Moravskoslezského kraje a České republiky ukazuje v letech, kdy bylo prováděno Sčítání lidí, domů a bytů, následující tabulka.

Tabulka 6: Vývoj počtu nezaměstnaných a ekonomicky aktivních obyvatel

Ukazatel	Počet nezaměstnaných			Počet ekonomicky aktivních		
	1991	2001	2011	1991	2001	2011
Sčítání						
Klimkovic	30	214	146	1 825	1 866	2 083
ORP Ostrava	5 966	29 904	19 693	185 608	173 306	159 473
Moravskoslezský kraj	18 271	97 289	73 263	657 038	628 416	597 323
Česká republika	122 814	486 937	506 504	5 421 102	5 253 400	5 172 737

Zdroj: ÚAP (SLDB 2011, vlastní zpracování)

Ačkoli na úrovni Moravskoslezského kraje během měsíce února 2014 evidovaná nezaměstnanost mírně poklesla, v okrese Ostrava vzrostla a je nejvyšší od dubna 2005. K 28.2.2014 se celkový počet uchazečů o zaměstnání v registru kontaktního pracoviště Ostrava zvýšil na 27 181. Meziměsíčně přibylo 92 uchazečů o zaměstnání a v porovnání se stavem k únoru 2013 došlo k nárůstu o 2 379 osob. Nezaměstnanost je vykazována nejvíce mezi osobami z těchto profesí: prodavači v obchodech, obsluha strojů a zařízení, pracovníci ve službách, úředníci, čišníci a servírky, nástrojaři, administrativní pracovníci, kuchaři, svářeči a řidiči.⁹

Vývoj míry nezaměstnanosti v letech provádění sčítání lidí, domů a bytů ukazuje níže uvedená tabulka.

Tabulka 7: Vývoj míry nezaměstnanosti v Klimkovicích a v širším srovnání¹⁰

	1991	2001	2011	změna 2001-2011
Klimkovic	1,6 %	11,5 %	7,0 %	61,1 %
SO ORP Ostrava	3,2 %	16,9 %	12,3 %	105,6 %
Moravskoslezský kraj	2,8 %	15,5 %	12,3 %	79,2 %
Česká republika	2,3 %	9,3 %	9,8 %	105,6 %

Zdroj: ÚAP (vlastní zpracování)

⁹ Informace Úřadu práce, Krajská pobočka v Ostravě, ze dne 10.03.2014

¹⁰ Uvedené údaje mohou vykazovat určitou nepřesnost způsobenou nejednotnou metodikou vykazování, jejich vypovídací schopnost je však ve srovnání s ORP Ostrava, Moravskoslezským krajem a Českou republikou.

U podílu nezaměstnaných osob se stav ke konci února 2014 v okrese Ostrava snížil a hodnota klesla na 11,9 %.¹¹

Lze konstatovat, že míra nezaměstnanosti i její nárůst v Klimkovicích je trvale nižší oproti hodnotám na úrovni správního obvodu ORP Ostrava, na úrovni kraje i na národní úrovni. To vypovídá o nadstandardně dobré situaci Klimkovic v této oblasti. Přesto (i v souvislosti s obecnými trendy) míra nezaměstnanosti a počet uchazečů o zaměstnání spíše roste (do r. 2010, v r. 2011 byl evidován mírný pokles), jak naznačují níže uvedené tabulky. Negativním trendem je však nárůst počtu uchazečů na jedno volné pracovní místo, což souvisí s tím, že počet obsazených pracovních míst trvale stoupal. Nejvyšší počet obsazených pracovních míst ve správním obvodu ORP Ostrava je ve statutárním městě Ostrava, dále pak ve městech Vratimov, Šenov a Klimkovic.¹²

Tabulka 8: Vývoj počtu uchazečů o práci a míry nezaměstnanosti v Klimkovicích

Rok	Uchazeči o zaměstnání	Míra nezaměstnanosti (%)	Nezaměstnaní více než 12 měsíců	Uchazeči na 1 volné místo
2008	104	5,5	28	.
2009	124	6,3	36	24,8
2010	152	7,7	45	25,3
2011	144	7,4	49	36,0

Zdroj: ČSÚ (vlastní zpracování)

Počet nahlášených volných pracovních míst během února 2014 v okrese Ostrava meziměsíčně mírně vzrostl o 56. Uchazeči a zájemci o zaměstnání jich měli tedy v závěru uvedeného měsíce k dispozici 942. O jedno volné pracovní místo se mohlo koncem února 2014 v okrese Ostrava ucházet 28,9 osob, což je o 1,7 méně než v předchozím měsíci. Meziročně je hodnota tohoto ukazatele o 15,1 vyšší.

Tabulka 9: Porovnání vývoje míry nezaměstnanosti ve správním obvodu ORP Ostrava (v %)

Obec/Rok	2008	2009	2010	2011
Čavisov	3,7	5,5	6,9	7,8
Dolní Lhota	4,9	8,5	7,1	6,5
Horní Lhota	9,6	9,9	12,3	10,6
Klimkovic	5,5	6,3	7,7	7,4
Olbramice	7,2	8,8	11,2	8,8
Ostrava	8,5	11,8	12,2	11,5
Stará Ves nad Ondřejnicí	5,8	8,4	7,5	7,6
Šenov	6,4	9,6	9,6	8,4
Václavovice	4,3	10,1	9,8	9,6
Velká Polom	5,4	8,5	9,4	7,6
Vratimov	6,3	8,9	8,0	7,3
Vřesina	5,2	8,4	8,4	7,4
Zbyslavice	2,6	7,9	9,8	11,3

Zdroj: ČSÚ (vlastní zpracování)

¹¹ Informace Úřadu práce, Krajská pobočka v Ostravě, ze dne 10.03.2014

¹² ÚAP

Míra zaměstnanosti je v Klimkovicích vyšší v porovnání s Mikroregionem Bílovecko a s Moravskoslezským krajem. V porovnání s mírou zaměstnanosti v České republice je mírně nižší, což však celkové pozitivní hodnocení úrovně na trhu práce v Klimkovicích nekazí. V kontextu níže uvedených informací lze odvodit, že v Klimkovicích je relativně vyšší počet drobných živnostníků ve vztahu k počtu zaměstnanců, než je tomu v Mikroregionu Bílovecko i v průměru Moravskoslezského kraje, a také dobrá dostupnost Ostravy. Svou roli hraje také větší podíl ekonomicky neaktivních osob v mladém věku (dětí do 15 let věku). Míru zaměstnanosti ukazuje níže uvedená tabulka.

Tabulka 10: Míra zaměstnanosti v Klimkovicích a v širším srovnání

	Zaměstnaní celkem	Počet obyvatel celkem	Míra zaměstnanosti
Klimkovice	1 919	4 238	45,28 %
Bílovecko	8 013	19 490	41,11 %
Moravskoslezský kraj	540 700	1 230 613	43,94 %
Česká republika	4 885 500	10 496 672	46,54 %

Zdroj: Strategie rozvoje Sdružení obcí Bílovecka (vlastní zpracování)

Podobně jako v celé České republice, tak také v rámci ORP Ostrava po roce 1991 dlouhodobě klesala ekonomická aktivita obyvatel. **Míra ekonomické aktivity** se vyjadřuje jako podíl zaměstnaných a nezaměstnaných ve věkové skupině 15-64 let. V rámci tohoto ukazatele vykazují Klimkovice trvale nižší hodnoty než Bílovecko i než Moravskoslezský kraj.

Tabulka 11: Vývoj a porovnání míry ekonomické aktivity

Území	2008	2009	2010	2011
Klimkovice	45,97 %	45,42 %	44,92 %	44,03 %
Bílovecko	47,95 %	47,64 %	47,06 %	46,71 %
Moravskoslezský kraj	57,31 %	57,60 %	56,69 %	56,59 %

Zdroj: Strategie rozvoje Sdružení obcí Bílovecka (ČSÚ, SLBD 2011, vlastní zpracování)

Nižší míru ekonomické aktivity (která se vztahuje pouze k zaměstnaným osobám) však částečně vyrovnává vyšší **podnikatelská aktivita**. Relativně vysoká podnikatelská aktivita je způsobena jednak vyšším počtem drobných živnostníků a jednak nízkým počtem velkých zaměstnavatelů. Vyšší podnikatelská aktivita je pozitivním jevem, který částečně vyrovnává nízkou míru ekonomické aktivity. Z celého Mikroregionu Bílovecka vykazují Klimkovice nejvyšší koeficient podnikatelské aktivity - více než 17 % (oproti necelým 14 % na úrovni ČR a 10 % v rámci Moravskoslezského kraje).

Hrubá míra ekonomické aktivity již zohledňuje jak zaměstnané, tak i podnikající osoby. Je definována jako poměr počtu ekonomicky aktivní osob a obyvatel ve věku 15-64 let. Hrubou míru ekonomické aktivity Klimkovic v územním srovnání uvádí následující tabulka.

Tabulka 12: Porovnání hrubé míry ekonomické aktivity k 26.03.2011¹³

Území	Hrubá míra ekonomické aktivity (v %)
Klimkovice	72,3
SO ORP Ostrava	68,9
Moravskoslezský kraj	69,0

¹³ K 26.03.2011 jsou sledovány předběžné výsledky SLDB 2011.

Česká republika

70,3

Zdroj: ÚAP (vlastní zpracování)

Z výše uvedených údajů je zřejmé, že Klimkovice mají v oblasti trhu práce lepší podmínky než většina obcí v kraji a vykazují lepší hodnoty, než jsou krajské či celostátní průměry.

V Klimkovicích v roce 2013 působilo 554 **ekonomicky aktivních subjektů** (z toho 444 fyzických osob). Počet ekonomicky aktivních subjektů postupně roste, jak ukazuje následující tabulka.

Tabulka 13: Vývoj počtu ekonomicky aktivních subjektů v Klimkovicích se zjištěnou aktivitou

Ekonomické subjekty	2010	2011	2012	2013
Fyzické osoby	406	435	445	444
Právnícké osoby	78	86	92	110
Celkem	484	521	537	554

Zdroj: ČSÚ (vlastní zpracování)

Ekonomicky aktivních subjektů, které v rámci Bílovecka působí, jich je tedy v Klimkovicích téměř 24 %, a Klimkovice tak představují v rámci Mikroregionu oblast s hospodářskou aktivitou. Téměř čtvrtina obyvatel Klimkovic je zaměstnána v průmyslu (24,7 %), 10,8 % v obchodu a službách, 9 % ve zdravotnictví a sociálních službách, 7,7 % ve vzdělávání, 6,3 % ve stavebnictví a pouhá 2,4 % v zemědělství, lesnictví a rybářství. Struktura zaměstnanosti dle oborů se výrazně neliší od struktury v celém Mikroregionu Bílovecka. Nejvýznamnějším zaměstnavatelem ve městě jsou Sanatoria Klimkovice. Mezi největší zaměstnavatele v rámci celého správního obvodu ORP Ostrava patřily dlouhodobě OKD, a. s. (dnes zejména nástupnická organizace OKD, Mining, a. s.), ArcelorMittal Ostrava, a. s., Krajské ředitelství policie Severomoravského kraje či Hruška, spol. s r. o.¹⁴

Část obyvatel Klimkovic vyjíždí za prací mimo město, naopak Klimkovice nabízejí také pracovní příležitosti pro obyvatele okolních obcí. Základní přehled poskytují data ze Sčítání lidí, domů a bytů z r. 2011.

Tabulka 14: Vyjížděčka z Klimkovic (SLDB, 2011)

Vyjíždějící celkem		1 042
v tom	vyjíždějící do zaměstnání	795
	v tom	
	v rámci okresu	665
	do jiných okresů kraje	96
	do jiných krajů	28
	mimo ČR	6
	vyjíždějící do škol	247
	v tom	
	v rámci okresu	190
	do jiných okresů kraje	30
do jiných krajů	21	
mimo ČR	6	

Zdroj: ČSÚ (vlastní zpracování)

¹⁴ S využitím Strategie rozvoje Sdružení obcí Bílovecka a ÚAP.

Nejčastější obcí **vyjíždějí z Klimkovic** je Ostrava (850) následovaná Bílovcem (35). Obecně více vyjíždějí muži. Důvodem vyjíždějí je nejčastěji zaměstnání v průmyslu (242), obchodu (75), školství (68) a sociální a zdravotní péči (65).

Naopak **do Klimkovic dojíždí** za prací a studiem 244 osob, z toho 160 z okolních obcí okresu, 71 z jiných okresů kraje a dokonce 13 z jiných krajů. Dojíždějí jsou nejčastěji z Ostravy (103), Vřesiny (21), Bílovce (16), Zbyslavic (14), Olbramic (12) a Bravantic (10). Z 244 dojíždějících jich je 54 žáků a studentů (15 z Ostravy, 10 z Vřesiny, 3 z Bílovce, 6 ze Zbyslavic, 8 z Olbramic a 2 z Bravantic). Zhruba čtvrtina dojíždějících za prací do Klimkovic je v oblasti poskytování zdravotní a sociální péče, po 13 % se jedná o dojíždějící za prací v odvětví průmyslu, stavebnictví, obchodě a školství.

A.2 Podnikatelské příležitosti

Na území obcí sdružených do Mikroregionu Bílovecka je velký počet **rozvojových ploch**, které mohou být v příštích letech využity k dalšímu rozvoji nejen podnikatelských aktivit, ale také k rozvoji bydlení. Celkem se v Klimkovicích jedná o 203,6 ha rozvojových ploch území připraveného pro vstup investora, které je možné využít v souladu s územním plánem. Mezi nejrozsáhlejší rozvojové plochy patří klimkovický Areál pod lázněmi (122 ha), který bude využit pro rozšíření lázní, či plocha Údolí Polačnice (60 ha). Klimkovice tak v rámci Mikroregionu Bílovecko disponují největší rozlohou rozvojových ploch.¹⁵

Tabulka 15: Nejvýznamnější využitelné plochy v katastru jednotlivých obcí Mikroregionu Bílovecko (2013)

Obec	Lokalita	Rozloha (ha)	Typ vlastnictví	Potenciál využití	Aktuální stav	Podíl na celkové rozloze obce (%)
Bílovec	Firma Massag, a. s.	1	soukromé	nestanoveno	částečně využíváno	0,25
Bílovec	ZD Bílovec Agro	1	soukromé	nestanoveno	částečně využíváno	0,25
Bítov	Areál statku	2,2	soukromé	zemědělská činnost, zóna výrobních služeb	nevyužíváno	0,5
Klimkovice	areál bývalé Hospodářské školy	8,5	soukromé	sociální služby	občanská vybavenost, průmysl	0,58
Klimkovice	areál bývalé Dřevovýroby	1,1	soukromé	drobný průmysl	občanská vybavenost	0,08
Slatina	areál zemědělského družstva	10,4	kombinované	zemědělská činnost	částečně využíváno	1,39
Těškovice	areál zemědělského družstva	2,2	kombinované	zóna výrobních služeb	soukromý zemědělec, kovodílna,	0,24

¹⁵ S využitím údajů ve Strategii rozvoje Sdružení obcí Bílovecka a ÚAP.

					opravná vozidel	
Velké Albrechtice	5 zemědělských areálů, kravín, 2 vepřiny, sušárna-granulárna, středisko mechanizace	29	kombinované	zemědělská činnost, skladování, výroba, parkování	částečně využíváno	2,23
Zbyslavice	areál bývalého zemědělského družstva Slezan Klimkovice	2,3	soukromé	spediční společnost	parkovací plochy, opravy nákladních vozidel, administrativa	0,31

Zdroj: Strategie rozvoje Sdružení obcí Bílovecka

Podnikatelská struktura na Ostravsku prošla v minulých letech postupnou restrukturalizací, která byla charakteristická výraznou redukcí počtu zaměstnanců v tradičních odvětvích. Vzhledem k významnému postavení těchto odvětví v rámci místní ekonomiky se v důsledku uvedeného Ostrava a okolí staly jednou ze strukturálně nejpostiženějších oblastí České republiky. Situace se však od roku 2004 postupně začala měnit, a to zejména díky zvyšujícímu se růstu českého národního hospodářství a rostoucí globální poptávky po produkci typické v tomto regionu. Spolu s rozšiřováním a zvyšováním efektivity výrobních kapacit v tradičních odvětvích, začalo město Ostrava a celý okolní region výrazně využívat svůj růstový potenciál - strategickou polohu, kvalifikovanou pracovní sílu, rozvíjející se dopravní infrastrukturu apod. Výsledkem byl ekonomický boom regionu spojený s masivním přílivem investic do průmyslových zón. Velice důležitou roli v regionálním rozvoji a také pro ekonomickou a sociální stabilitu území ale hrají malé a střední podniky.

V souvislosti s podnikatelskými příležitostmi je nutné ale také zmínit dlouhodobě klesající vliv průmyslu a rostoucí význam služeb. Spolu s procesem suburbanizace, kdy se také podnikatelská aktivita přesouvá do okrajových částí města (Ostravy) a do přilehlých obcí, lze identifikovat příležitosti pro rozvoj podnikání také přímo v Klimkovicích.

A. 3 Lázeňství a cestovní ruch

Cestovní ruch se v posledních desetiletích stává stále významnějším odvětvím promítajícím se do vývoje a fungování území. Rozvoj cestovního ruchu je mnohdy spojován s hospodářským rozvojem území a jeho prosperitou. Odvětví však často podléhá také makroekonomickým výkyvům a jeho přínos pro místní ekonomiku je tedy závislý na národní hospodářské prosperitě. Rozvoj cestovního ruchu může mít také negativní dopady na kvalitu životního prostředí.

Rozvoj cestovního ruchu je založen především na využití jeho lokalizačních (tzn. přírodních a kulturně municipálních) a infrastrukturních předpokladů. Podmínky a vymezení regionů rozvoje cestovního

ruchu na území správního obvodu ORP Ostrava popisuje například Marketingová strategie rozvoje cestovního ruchu v Moravskoslezském kraji pro léta 2009–2013.

Tabulka 16: Potenciál rozvoje cestovního ruchu ve správním obvodu ORP Ostrava

Obec	Vliv			Pozitivní specifika	Omezující faktory	Celkové hodnocení
	Přírodní	Kulturně-municipální	Infra-strukturální			
Čavisov	2	4	4			3,3
Dolní Lhota	2	4	4			3,3
Horní Lhota	2	4	3			3,0
Klimkovice	4	2	2	2		2,5
Olbramice	3	3	5			3,7
Ostrava	6	3	3	3	6	4,2
Stará Ves n. O.	5	4	5			4,7
Šenov	5	4	5		5	4,8
Václavovice	4	4	5			4,3
Velká Polom	4	4	5			4,3
Vratimov	5	4	6		6	5,3
Vřesina	4	4	4			4,0
Zbyslavice	3	4	5			4,0

Zdroj: ÚAP

Z výše uvedeného vyhodnocení potenciálu rozvoje cestovního ruchu jednoznačně vyplývá, že v rámci správního obvodu ORP Ostrava jsou Klimkovice **městem s nejlepšími předpoklady pro rozvoj tohoto odvětví**, přičemž hlavní roli nehrají přírodní aspekty, ale spíše kulturně-municipální, infrastrukturní, ale zejména pozitivní specifika, jimiž je jednoznačně lázeňství.

Ve městě od května 2013 působí **Turistické informační centrum Klimkovice**, které poskytuje informace nejen pro turisty, ale zajišťuje také propagační materiály, zprostředkovává prodej suvenýrů, knih, map, vstupenek na kulturní akce či jízdenek.

Nezbytnou podmínkou rozvoje cestovního ruchu je kvalitní nabídka **ubytovacích kapacit**. Ubytovací kapacity zařízení jsou v SO ORP Ostrava koncentrována v Ostravě (cca 90 % kapacit) a Klimkovicích. V Klimkovicích se nachází celkem 7 ubytovacích zařízení s celkovou kapacitou 602 lůžek.

Tabulka 17: Přehled ubytovacích zařízení v Klimkovicích

Název	Adresa	Kategorie	Provoz	Počet pokojů	Počet lůžek
Pension U Hasičů	Hýlov 34, Klimkovice	pension	celoroční	11	26
Hotel Na Podloubí	Lidická 71, Klimkovice	hotel	celoroční	4	10
Sanatoria Klimkovice	Hýlov 24, Klimkovice	ostatní zařízení	celoroční	290 ^{*)}	512 ^{**)}
Ubytovna Klimkovice	Lidická 217, Klimkovice	ubytovna	celoroční	7	15
Penzion Karolína	Husova 266, Klimkovice	pension	celoroční	7	15
Pension U	Husova 208,	pension	celoroční	7	18

Peršana	Klimkovice				
U Králů	Hýlov 9, Klimkovice	ostatní zařízení	celoroční	4	6

*¹) 210 pro dospělé klienty, 80 dětských – nejedná se o standardní ubytovací kapacitu, pokoje jsou využívány především pro lázeňské klienty

**¹) 350 pro dospělé klienty, 162 dětských – nejedná se o standardní lůžkovou kapacitu, lůžka jsou využívána především pro lázeňské klienty

Zdroj: Městský úřad Klimkovice

Klimkovice jsou **lázeňským místem** stanoveným dle zákona č. 164/2001 Sb., o přírodních léčivých zdrojích, zdrojích přírodních minerálních vod, přírodních léčebných lázních a lázeňských místech, ve znění pozdějších předpisů. Usnesením ze dne 3. února 1982 č. 27 stanovila vláda ČSR ochranná pásma přírodních léčivých zdrojů lázeňského místa Nový Darkov v Klimkovicích. Jedná se o léčebné lázně s oficiálním názvem „Sanatoria Klimkovice“. Statut lázeňského místa „Nový Darkov – Klimkovice“ byl stanoven „nezbytným prozatímním ochranným opatřením MZ ČR č.j. ČIL-63-433-23.5.1997/2154 ze dne 18.6.1997“. Tímto statutem bylo vymezeno vnitřní a vnější území lázeňského místa v zájmu ochrany léčebného režimu a lázeňského prostředí. Vnitřní lázeňské území je dále děleno na území „A“ a „B“. Ve vnitřním lázeňském území „A“ je soustředěno zařízení, jež slouží bezprostředně lázeňskému provozu, vnitřní lázeňské území „B“ slouží k rodinnému bydlení obyvatel lázeňského místa, dále pro ubytování návštěvníků a lázeňských hostů, k umístění občanské vybavenosti sloužící lázeňskému provozu. Vnější lázeňské území zahrnuje zbývající část k.ú. Klimkovice a části k.ú. Čavisov a Vřesina, do nichž zasahuje hranice vnitřního lázeňského území.

Tabulka 18: Území lázeňského místa

Obec	Výměra obce (ha)	Vnitřní lázeňské území „A“ (ha)	Vnitřní lázeňské území „B“ (ha)	Vnější lázeňské území (ha)
Klimkovice	1 463,67	43,61	92,9	1 327,16
Vřesina	865,29	65,71	0	65,71
Čavisov	410,45	5,02	0	5,02
Celkem	-	114,34	92,9	1 397,89

Zdroj: ÚAP

Lázně Sanatoria Klimkovice slouží od roku 1994 a jsou zaměřena na léčbu funkční neplodnosti, gynekologická onemocnění, neurologických nemocí, nemocí pohybového ústrojí, pooperační a poúrazové stavy a rekondice.

Léčivým zdrojem je jodobromová voda čerpaná ze čtyř vrtů o hloubce 400 až 500 metrů v nedalekém Poodří ve vzdálenosti 11 km od lázní. Lázně využívají jodobromovou solanku v podobě koupelí a zábalů. Jodobromová voda v Klimkovicích má charakter silně mineralizované hypertonické chloridosodné vody s vysokým obsahem jodidů, bromu a řady dalších prvků. Obsah jodu je 40 až 50 mg na litr solanky.

Sanatoria Klimkovice poskytují lázeňskou komplexní a příspěvkovou péči vč. překlady z nemocnice, ambulantní rehabilitační léčbu, lůžka odborného léčebného ústavu, léčebně-relaxační a rekondiční pobyty pro samoplátce a volně prodejné léčebné a relaxační procedury. Kromě klasické léčby se zaměřují i na úzce specializované léčebné programy:

- Klim-Therapy – program pohybové terapie pro děti s dětskou mozkovou obrnou a dalšími motorickými handicap
- Klim-Therapy 18+ - program specializované rehabilitace pro dospělé po traumatickém poškození mozku, po cévní mozkové příhodě, s roztroušenou sklerózou či mozkovou obrnou
- CI Therapy – souhrn rehabilitačních technik redukcí deficit poškození dolní nebo horní končetiny po cévní mozkové příhodě nebo po traumatickém poškození mozku
- Klim-Med Revital Plus – program prohloubení znalostí klientů v oblasti zdravého životního stylu
- Cvičení v systému Redcord – závěsný systém lan a popruhů pro rehabilitaci a cvičení
- Léčba dětské obezity
- Léčba atopického ekzému

Bezbariérový lázeňský komplex sestává z Lázeňského domu A s ubytovací, stravovací a léčebnou částí a Lázeňského domu B pro léčení a pobyt dětských klientů. Součástí lázeňského areálu jsou Priessnitzovy venkovní koupele, minigolf, tenisové kurty, hřiště, venkovní dětský koutek či lesní park s interaktivními dřevěnými prvky.

A. 4 Doprava

Hlavní devíza Klimkovic, již jsou lázeňství a turistický potenciál ve spojení s maloměstským charakterem města, je navíc podpořena jeho strategickou polohou. Díky blízkosti Ostravy a svému bezprostřednímu napojení na mezinárodní dálniční síť mají Klimkovice předpoklady pro další rozvoj podnikání (zejména cestovního ruchu) a mobility obyvatel.

V rámci **silniční dopravy** má největší význam D1, která prochází Klimkovicemi. Územím města neprochází rychlostní komunikace, ani komunikace I. třídy.

Městem procházejí komunikace II. třídy:

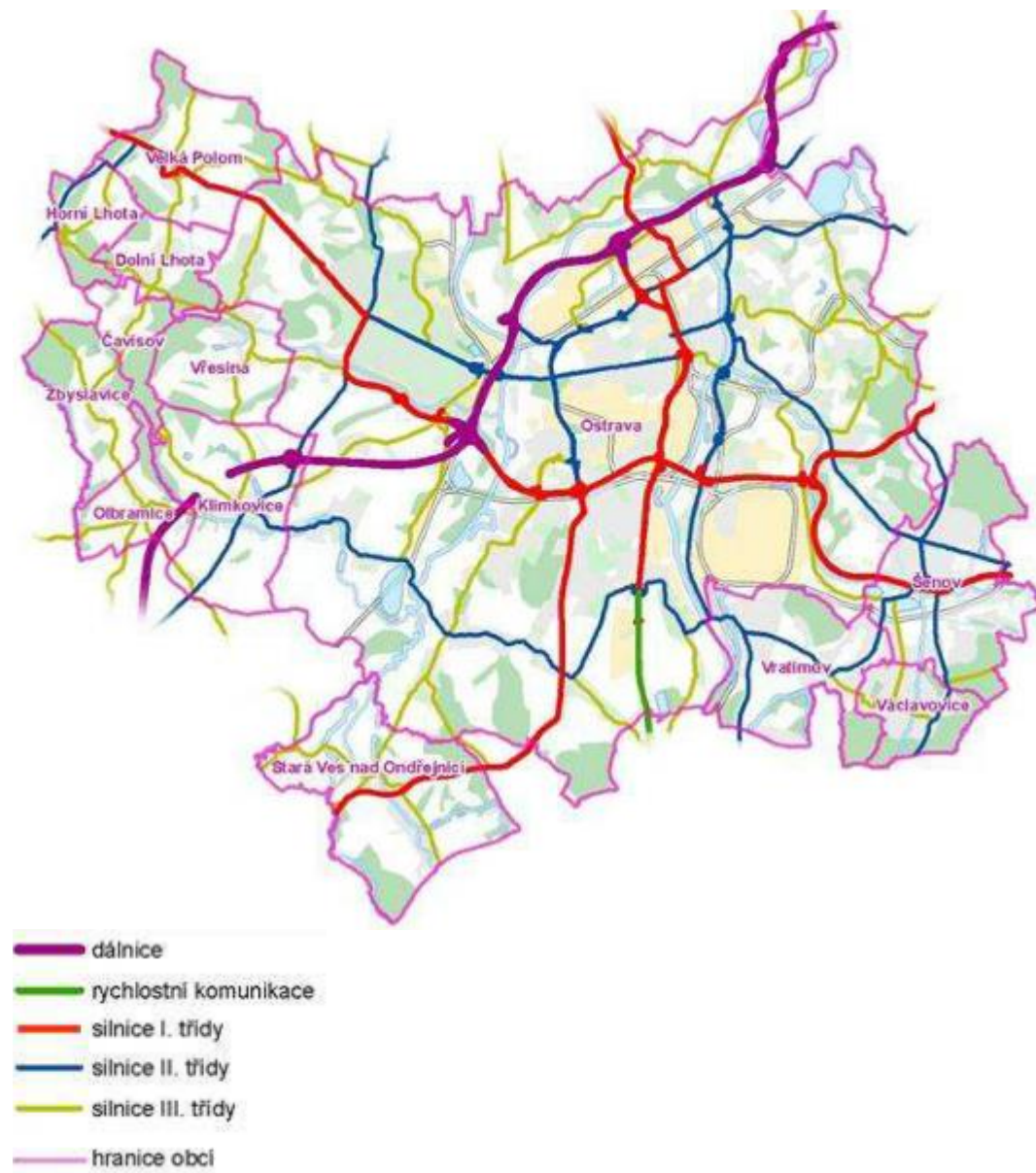
- II/478 Klimkovice - Nová Bělá - Vratimov – Šenov,
- II/647 Bohumín – Ostrava – Bílovec.

Silnice III. třídy na území Klimkovic:

- III/4654 Kyjovice – Olbramice – Klimkovice
- III/4655 Klimkovice – Klimkovice
- III/4693 Vřesina – Klimkovice
- III/4782 Klimkovice – Svinov

Před uvedením dálnice do provozu hrála nejvýznamnější roli silnice první třídy I/47, vedoucí z Ostravy přes obce Klimkovice, Bravantice, Velké Albrechtice a Bílovec a dále na jih. Svým tranzitním charakterem představovala značné dopravní zatížení pro dané obce a potažmo pak pro celý mikroregion. V roce 2008 byla do provozu uvedena část dálnice D1, spojující Moravskoslezský kraj se zbytkem republiky. Nový úsek D1 umožnil převedení značné části dopravy ze silnic prvních a druhých tříd právě na dálnici. Přesto se Klimkovice potýkají s velkou zátěží způsobenou tranzitní dopravou, s čímž souvisí další negativní jevy, jako je hluk, otázka znečištění ovzduší a bezpečnosti.

Obrázek 3: Silniční a dálniční síť na území správního obvodu ORP Ostrava



Zdroj: ÚAP

Měření denní intenzity dopravy na komunikaci II/647 (úsek Bravantice – Klimkovice) v roce 2005 bylo zjištěno více než deset tisíc dopravních prostředků denně, při měření v roce 2010 se hodnota snížila na necelé čtyři tisíce. Intenzita dopravy se na tomto úseku tedy snížila o více než 60 %. Přesto je sjezd na D1 v Klimkovicích spolu s tranzitní dopravou na II/647 významnou zátěží pro město.¹⁶

Níže uvedená tabulka znázorňuje data o celkové délce, charakteru a stavu místních komunikací v Klimkovicích (expertní odhad zástupců města).

¹⁶ S využitím Strategie rozvoje Sdružení obcí Bílovecká.

Tabulka 19: Struktura místních komunikací v majetku města Klimkovice (2013)

Délka místních komunikací (m)	27 300 m
- z toho asfaltový povrch (m)	20 475 m
- z toho ostatní povrch (m)	6 825 m
Podíl asfaltových komunikací vyžadujících opravu (%)	85 %

Zdroj: Strategie rozvoje Sdružení obcí Bílovecka

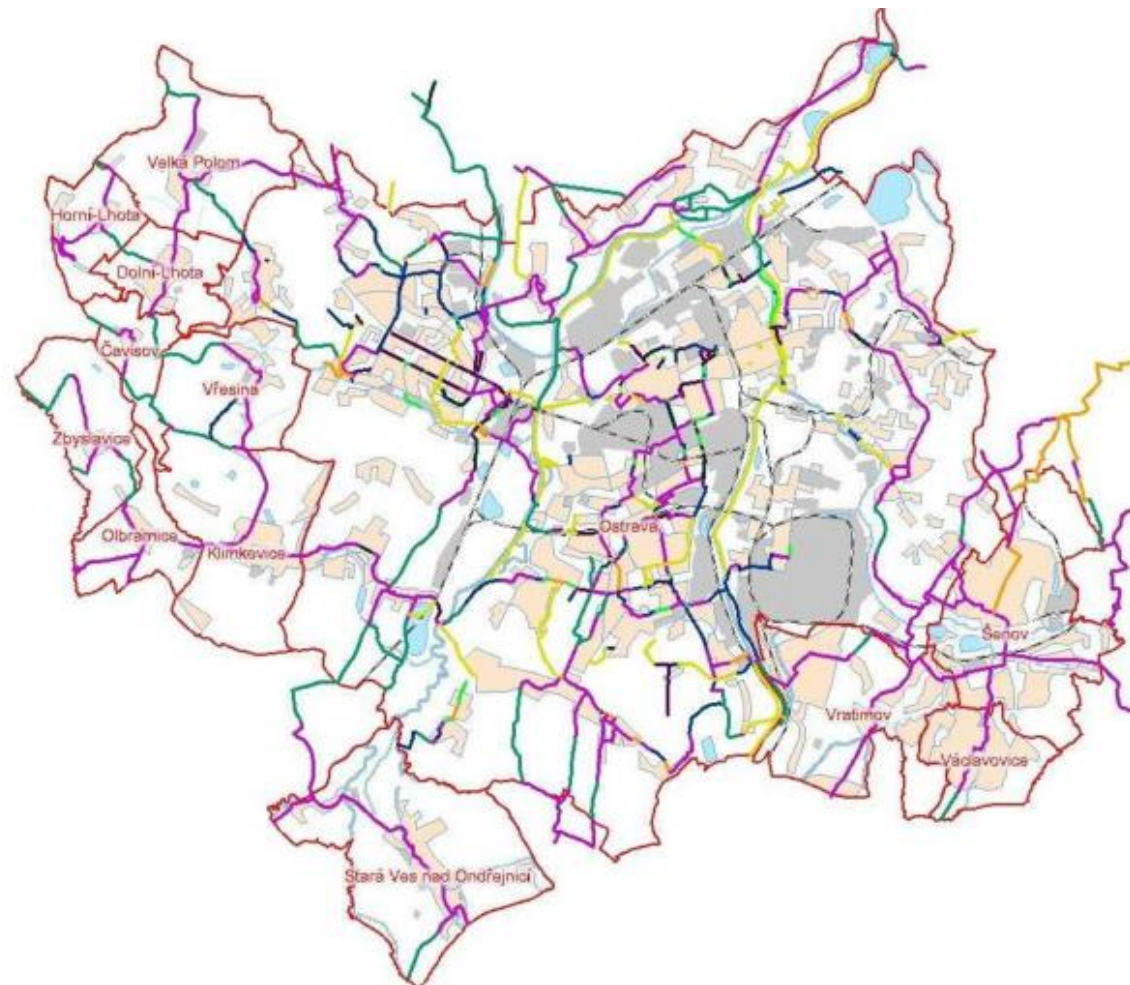
Významnou roli v oblasti nákladní i osobní dopravy v regionu hraje také **železniční doprava**, která je reprezentována II. a III. mezinárodním tranzitním koridorem, procházejícími obcemi Jistebník. Samotné Klimkovice však na železniční trať napojeny nejsou.

Klimkovice jsou součástí soustavy **příměstské dopravy**, která je zajišťována třemi provozovateli: TQM – holding, s.r.o., ARRIVA MORAVA, a.s. a Dopravní podnik Ostrava, a.s. Městská hromadná doprava i příměstská autobusová a železniční doprava je provozována v rámci integrovaného dopravního systému ODIS v regionu Moravskoslezského kraje, který je založen na jednotném tarifu, jednotných přepravních podmínkách, jednotném přístupu ke koordinaci jízdů a koordinované nabídce více dopravců pro zajištění dopravní obsluhy na daném území.

Území je vhodné také pro **cykloturistiku**. Ve správním obvodu ORP Ostrava je celkem 288,4 km cyklotras, přičemž Klimkovicemi prochází 7,7 km cyklotras. Za základní nedostatky se zejména u cyklotras považuje vedení některých úseků po silnicích nižších tříd a rovněž nedostatečná provázanost jednotlivých úseků. Prioritou pro následující období je především napojení Ostravy na Greenway Kraków – Morava - Vídeň vybudováním ostravského úseku podél řeky Odry. Připravují se rovněž trasy podél ostatních řek Ostravice, Opavy a Lučiny. Cykloturistika může pro Klimkovice představovat další rozvojový potenciál synergicky doplňující stávající nabídku cestovního ruchu. Síť cyklistických tras ve správním obvodu ORP Ostrava je vymezen v následujícím obrázku.¹⁷

¹⁷ ÚAP

Obrázek 4: Cyklotrasy na území správního obvodu ORP Ostrava



Zdroj: ÚAP

Územím města Klimkovice prochází trasy: Trasa 6011: Studénka – Velké Albrechtice – Bílovec – Lubojaty – Lhotka–Olbramice – Klimkovice – Polanka n. Odrou

Pro hospodářský rozvoj území je také významné **letišťe** Leoše Janáčka v Ostravě-Mošnově. V současné době je realizován projekt kolejového napojení letiště na II. železniční koridor, který by měl být v nejbližších letech plně funkční. Kapacita letiště je více než milion přepravovaných osob ročně, parametry vzletové a přistávací dráhy jsou 3 500 x 63 m.

Letiště zajišťuje vnitrostátní i mezinárodní lety a je rovněž vybaveno pro odbavování leteckého nákladu, včetně skladových zařízení. Díky letišti se stávají Klimkovice dostupné také pro zahraniční, zejména lázeňskou klientelu.

Zestručňující informací o hospodářských podmínkách Klimkovic vypovídá kombinovaná známka, která kumuluje výsledky města v relevantních aspektech určujících atraktivitu území (viz následující tabulka). Využita je sedmistupňová škála. Čím nižší hodnota, tím výhodnější jsou podmínky pro dané území.

Tabulka 20: Hospodářské podmínky území

	Klimkovice	ORP Ostrava	Moravsko-slezský kraj	Česká republika
Míra nezaměstnanosti ¹⁸	5	6	6	5
Změna míry nezaměstnanosti 2001-2011 ¹⁹	1	1	1	4
Míra nezaměstnanosti v regionu ²⁰	6	6	6	5
Vzdělanostní struktura obyvatel	4	3	3	3
Rekreace	2,5	4	4	4
Technická infrastruktura, doprava	4	4	4	4
Ceny pozemků, bydlení, nabídka brownfields	2	4	4	4
Celkové hodnocení	3,5	4,0	4,0	4,1

Zdroj: ÚAP (vlastní zpracování)

Z výše uvedené tabulky vyplývá, že postavení Klimkovic v regionálním srovnání je výrazně pozitivní. Město má lepší hodnoty v oblasti zaměstnanosti a trhu práce. Výraznou hodnotou je potenciál v oblasti rekreace a cestovního ruchu, ale také nabídka a cenová úroveň pozemků, bydlení a rozvojových ploch. Pouze vzdělanostní struktura obyvatel vykazuje nižších hodnot, než je tomu na úrovni správního obvodu ORP Ostrava, v Moravskoslezském kraji i průměru České republiky.

¹⁸ Znamka odpovídá průměrné míře nezaměstnanosti v letech 2001 a 2011 ve škále: nižší než 3 % = 1; 3 – 4,9 % = 2; 5 – 6,9 % = 3; 7 – 8,9 % = 4; 9 – 10,9 % = 5; 11 – 14,9 % = 6; 15 % a více = 7

¹⁹ Znamka odpovídá změně průměrné míry nezaměstnanosti mezi lety 2001 a 2011 ve škále: menší než 80 % = 1; 80 – 89,9 % = 2; 90 – 99,9 % = 3; 100 – 109,9 % = 4; 110 – 119,9 % = 5; 120 – 129,9 % = 6; 130 % a více = 7

²⁰ Znamka odpovídá průměrné míře nezaměstnanosti v letech 2001 a 2011 ve škále: nižší než 3 % = 1; 3 – 4,9 % = 2; 5 – 6,9 % = 3; 7 – 8,9 % = 4; 9 – 10,9 % = 5; 11 – 14,9 % = 6; 15 % a více = 7

Shrnutí hospodářské oblasti

Město Klimkovice vykazuje v řadě hospodářských aspektů pozitivní hodnoty v porovnání s hodnotami na úrovni správního obvodu obce s rozšířenou působností Ostrava, Mikroregionu Bílovecka i v rámci Moravskoslezského kraje. Pozitivem je nižší nezaměstnanost a také vyšší míra podnikatelské aktivity (způsobená vyšším počtem drobných živnostníků). Klimkovice nabízí téměř 214 ha rozvojových ploch, které představují potenciál podnikatelských příležitostí, a tedy dalšího hospodářského rozvoje města. Klíčovým aspektem rozvoje Klimkovic je lázeňství a na něj navázaný cestovní ruch, které dávají Klimkovicím vyniknout v regionálním a mnohdy i nadregionálním kontextu. V této souvislosti je pro město neoddiskutovatelnou výhodou také jeho dopravní dostupnost, zejména díky dálnici D1, která Klimkovicemi prochází. Zápornou stránkou dopravní dostupnosti je dopravní zátěž města způsobená zejména tranzitní dopravou a s ní spojené negativní jevy, jako je hluk či znečištěné ovzduší. S dopravou a cestovním ruchem souvisí potenciál při využívání a rozvoji cyklotras ve městě a jeho okolí.

B. OBLAST LIDSKÝCH ZDROJŮ

B. 1 Obyvatelstvo

Lidský kapitál je v teoriích regionálního rozvoje vnímán jako jeden z klíčových prvků regionální konkurenceschopnosti. Počet a struktura obyvatel v každé územní jednotce (obci, kraji) je její základní charakteristikou a zároveň kritériem úspěšnosti rozvoje daného území. Nejen, že počet obyvatel je hlavním klíčem k rozpočtovému určení daní, ale obyvatelstvo je hlavní hybnou silou města, která určuje jeho rozvoj.

Ačkoli vývoj počtu obyvatel v Moravskoslezském kraji a zejména správním obvodu ORP Ostrava byl po roce 1991 spíše nepříznivý, samotné Klimkovice vykazují dlouhodobě pozitivní trend. Migrace mladých a vzdělaných lidí z Ostravy, často do jiných atraktivních měst (Praha, Brno) je výrazným trendem, který je doplněn suburbanizací v zázemí města i širším okolí. Suburbanizační tendence Ostravy je tedy jednou z příčin růstu počtu obyvatel v Klimkovicích. Růst počtu obyvatel (zejména mladších) také odvrátil hrozící úbytek počtu obyvatel přirozenou měnou, který je obecně dán demografickou strukturou ČR. Výše uvedený trend povětšinou odpovídá menším městům v zázemí svého centra (Ostravy). Také ostatní obce a města v okolí Ostravy dlouhodobě získávají nové obyvatele. S ohledem na počet obyvatel jsou Klimkovice 3. největším městem ve správním obvodu ORP Ostrava (za Ostravou s 296 tis. obyvateli, Vratimovem s necelými 7 tis. obyvateli a Šenovem s 6 tis. obyvateli).

Jestliže v České republice přibylo mezi lety 1991 a 2011 celkem 2,5 % obyvatel, přišel Moravskoslezský kraj za stejné období o 3,3 % obyvatel, správní obvod ORP Ostrava dokonce o 6,1 % obyvatel. Naopak Klimkovice zvýšily svůj počet obyvatel o 14,9 %.²¹

Klimkovice úspěšně využívají svých objektivních předpokladů (atraktivita území, dobrá dopravní dostupnost k Ostravě jako regionálnímu centru, příjemná maloměstská atmosféra, lázeňství) k dlouhodobému a trvalému nárůstu počtu obyvatel. Počet obyvatel však není jediným kritériem, je nutné blíže analyzovat strukturu obyvatelstva tak, aby návrhová část strategického plánu odpovídala potřebám a požadavkům příslušných cílových skupin.

Počet obyvatel Klimkovic k 1. 1. 2014 činil 4 395 (z toho do 15 let věku 659 občanů). Oproti údaji k 1. 1. 2013 se jedná o nárůst o 47 občanů.²²

Dlouhodobý trend **počtu obyvatel** lze vysledovat z údajů ze sčítání lidí, domů a bytů. Jak je patrné z níže uvedené tabulky, trend v počtu obyvatel Klimkovic je trvale stoupající.

Tabulka 21: Vývoj počtu obyvatel v Klimkovicích (ze sčítání lidí, domů a bytů)

Rok sčítání	1869	1880	1890	1900	1910	1921	1930
Počet obyvatel	2 531	2 754	3 003	2 979	3 269	3 399	3 877
Rok sčítání	1950	1961	1970	1980	1991	2001	2011
Počet obyvatel	3 689	3 495	3 423	3 551	3 628	3 770	4 165

Zdroj: ČSÚ (vlastní zpracování)

²¹ dle ÚAP

²² <http://www.ostrava.cz/cs/urad/hledam-informace/aktualni-informace/pocet-obyvatel-ve-spravnim-obvodu-statutarniho-mesta-ostavy>

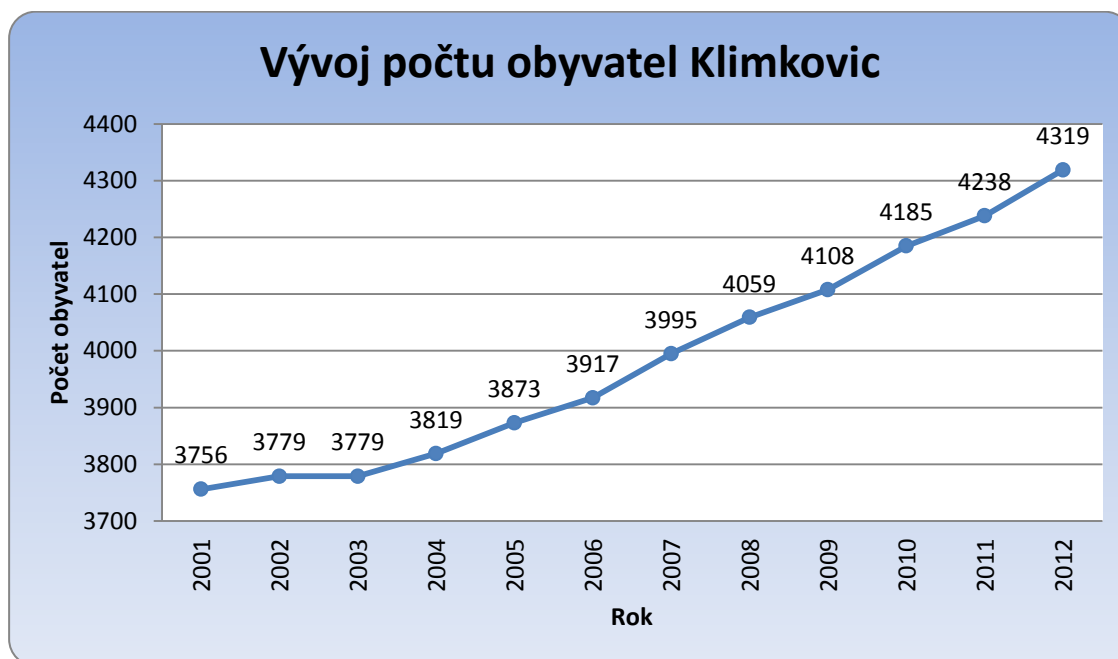
Také od roku 2001 setrvale roste počet obyvatel Klimkovic, jak znázorňuje níže uvedená tabulka a graf.

Tabulka 22: Vývoj počtu obyvatel Klimkovic od roku 2001

Údaj k 31.12.	2001	2002	2003	2004	2005	2006
Počet obyvatel	3 756	3 779	3 779	3 819	3 873	3 917
Údaj k 31.12.	2007	2008	2009	2010	2011	2012
Počet obyvatel	3 995	4 059	4 108	4 185	4 238	4 319

Zdroj: ČSÚ (vlastní zpracování)

Graf 1: Vývoj počtu obyvatel Klimkovic



Zdroj: ČSÚ (vlastní zpracování)

Růst počtu obyvatel je způsoben jak přirozeným přírůstkem (v roce 2012 byl přirozený přírůstek 6 osob: 39 zemřelých, 33 narozených), tak pozitivním migračním saldem (v roce 2012 bylo saldo migrace 75 obyvatel: 146 osob se přistěhovalo a 71 osoba se z Klimkovic vystěhovala).

Z 4.165 klimkovických obyvatel²³ je 38 % svobodných (převládají svobodní muži), téměř 47 % ženatých či vdaných, necelých 8 % rozvedených a 7 % ovdovělých (převládají ženy).

Také celý Mikroregion Bílovecko zaznamenává trvalý nárůst počtu obyvatel (od 18 988 obyvatel v roce 2008 k 19 588 v roce 2012), což má jistou souvislost se suburbanizačními trendy.²⁴

Územně analytické podklady správního obvodu ORP Ostrava se zabývají predikcí vývoje počtu obyvatel. U Klimkovic je předpokládána růstová tendence, přičemž ÚAP prognózuje Klimkovicím nárůst na 4 370 obyvatel v roce 2027. Vzhledem k tomu, že prognóza zpracovaná v rámci ÚAP zároveň uvádí pokles počtu obyvatel Ostravy, lze předpokládat, že i nadále budou pokračovat

²³ SLDB 26.3.2011

²⁴ S využitím Strategie rozvoje Sdružení obcí Bílovecka

suburbanizační tendence a Klimkovic budou postaveny před výzvou doplnění další infrastruktury a nabídky zejména veřejných služeb.

Jako negativní lze hodnotit trvalý růst **průměrného věku** obyvatel Klimkovic. Jestliže v roce 2000 byl průměrný věk 38,2 let, v roce 2006 překročil 40 let a ke konci roku 2012 stoupl na 40,7 roku.²⁵ Tento trend je shodný s vývojem na regionální i národní úrovni.

Věkovou strukturu znázorňuje níže uvedená tabulka a graf.

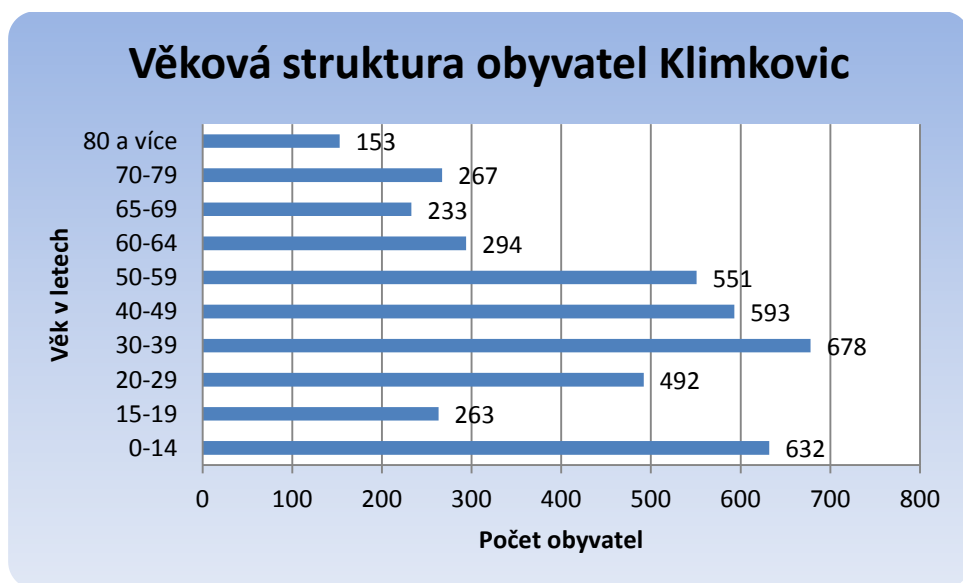
Tabulka 23: Obyvatelstvo podle věku (SLDB 2011)

Věk	Počet obyvatel
0-14	632
15-19	263
20-29	492
30-39	678
40-49	593
50-59	551
60-64	294
65-69	233
70-79	267
80 a více	153
Celkem	4 165

Zdroj: ČSÚ (vlastní zpracování)

15,2 % obyvatel tvoří děti do 14 let, 15,7 % senioři nad 65 let věku.

Graf 2: Věková struktura obyvatel Klimkovic



Zdroj: ČSÚ (vlastní zpracování)

²⁵ S využitím dat ČSÚ

V tomto ohledu je vhodné sledovat **index stáří**, který vyjadřuje poměr počtu obyvatel starších 65 let k počtu dětí mladších 15 let. Stejně jako na národní i regionální úrovni není stav ideální. Podíl dětí klesá a naopak roste podíl obyvatel nad 65 let. Tato skutečnost se musí promítnout v návrhové části strategického plánu. Porovnání indexu stáří uvádí následující tabulka.

Tabulka 24: Index stáří v Klimkovicích a v širším srovnání (SLDB 2011)

Území	Index stáří
Klimkovice	103,3
SO ORP Ostrava	116,7
Moravskoslezský kraj	108,9
Česká republika	110,5

Zdroj: ÚAP (vlastní zpracování)

Ačkoli v regionálním i národním srovnání dosahují Klimkovice v indexu stáří příznivějších hodnot, je vyšší a rostoucí poměr počtu seniorů k počtu dětí nutné nadále sledovat a s měnící se strukturou obyvatelstva přizpůsobovat nabídku služeb. Důležité je také zmínit fakt, že se index stáří v Klimkovicích za posledních dvacet let poměrně výrazně zvýšil (63,7 v r. 1991; 78,3 v r. 2001). V rámci správního obvodu ORP Ostrava je u zhruba poloviny obcí a měst (6 z 13) hodnota indexu stáří nižší než 100, a tudíž v těchto obcích převažují mladší ročníky nad seniory. Je zajímavé sledovat, že v některých těchto obcích je naopak vývoj indexu stáří pozitivní (např. ve Zbyslavicích 79,2 v r. 2011 oproti 120,5 v r. 2001 či ve Velké Polomi 88,7 v r. 2011 oproti 103,4 v r. 2001).²⁶

Také na úrovni Mikroregionu Bílovecko je kopírován negativní trend, přičemž hodnoty se ještě stále drží pod úrovní 100 (92,14 v r. 2008; 98,38 v r. 2012).²⁷

Co se týče **národnostního složení**, při SLDB 2011 se naprostá většina obyvatel Klimkovic přihlásila k české národnosti (více než 69 %), pouze 4 % se hlásí k národnosti moravské a po 1,2 % ke slezské a slovenské národnosti – viz následující tabulka.

Tabulka 25: Obyvatelstvo podle národnosti (SLDB 2011)

Národnost	Počet obyvatel
česká	2 880
moravská	183
slezská	51
slovenská	49
polská	5
německá	1
romská	1
neuveдено	891
Celkem	4 165

Zdroj: ČSÚ (vlastní zpracování)

²⁶ s využitím ÚAP

²⁷ s využitím Strategie rozvoje Sdružení obcí Bílovecko

B. 2 Vzdělání a školství

Statistiky v oblasti vzdělanosti se sledují u obyvatel starších 15 let. V této kategorii bylo v r. 2011 v Klimkovicích celkem 3 533 obyvatel. Vzdělanostní strukturu ukazuje následující tabulka.

Tabulka 26: Obyvatelstvo Klimkovic podle nejvyššího ukončeného vzdělání (SLDB, 2011)

Obyvatelstvo ve věku 15 a více let	Počet osob	%
bez vzdělání	10	0,3 %
základní včetně neukončeného	583	16,5 %
střední vč. vyučení (bez maturity)	1 112	31,5 %
úplné střední (s maturitou)	1 009	28,6 %
nástavbové studium	101	2,9 %
vyšší odborné	41	1,2 %
vysokoškolské	592	16,8 %
nezjištěno	85	2,4 %
Celkem	3 533	100 %

Zdroj: ČSÚ (vlastní zpracování)

Podíl vysokoškolsky vzdělaného obyvatelstva na počtu obyvatel starších 15 let se v celém Mikroregionu Bílovecko zvyšuje. Ve srovnání s Moravskoslezským krajem i Českou republikou je však tento podíl stále podprůměrný. Vyšší podíl vysokoškolsky vzdělaného obyvatelstva se v rámci regionu nachází v obcích Klimkovic, Slatina a Zbyslavice, naopak nižší podíl vykazují obce Velké Albrechtice a Bravantice.²⁸

Naopak **podíl obyvatel se základním vzděláním** dlouhodobě klesá. Jestliže v r. 1991 bylo v Klimkovicích téměř 32 % obyvatel se základním vzděláním, o deset let později to bylo necelých 22 % a v r. 2011 mírně nad 16 %. Tento trend můžeme však sledovat také na úrovni kraje i celé České republiky, kde však je pokles podílu obyvatel se základním vzděláním ještě rychlejší.²⁹

V Klimkovicích se ve školním roce 2013/2014 nachází jedna **mateřská škola**. MŠ sídlí ve třech budovách.

Ve školním roce 2013/2014 bylo přihlášeno celkem 148 dětí. MŠ má 22 zaměstnanců, z toho 12 pedagogických pracovníků, 5 provozních pracovníků, 7 pracovníků školní kuchyně a 1 hospodářka (některé úvazky jsou souběžné). Při mateřské škole jsou organizovány kroužky (kroužek malých křesťánků, angličtina, mažoretky, aerobic, fotbal).³⁰ Vzhledem k tomu, že stále roste počet uchazečů, trvale se navyšuje kapacita mateřské školy – viz následující tabulka. Od ledna 2015 se počítá s navýšením kapacity na 164 dětí. Dle informací z Městského úřadu Klimkovic je do mateřské školy umístěna naprostá většina dětí z Klimkovic, mimoklimkovických dětí je minimum (v řádu 3 ročně).³¹

²⁸ Strategie rozvoje Sdružení obcí Bílovecka

²⁹ dle ÚAP

³⁰ <http://www.materskaskola-klimkovic.cz/>

³¹ informace poskytnutá Městským úřadem Klimkovic

Tabulka 27: Vývoj počtu dětí umístěných v mateřských školách v Klimkovicích

MŠ	Počet dětí v letech								
	2005	2006	2007	2008	2009	2010	2011	2012	2013
28. října	50	50	50	54	56	56	56	56	56
J. Glazarové	25	25	25	27	27	28	28	28	28
Josefovice	27	26	39	30	40	47	61	64	64
Celkem	102	101	114	111	123	131	145	148	148

Zdroj: Databáze MŠMT

Počet neuspokojených požadavků o umístění dětí do MŠ zobrazuje níže uvedená tabulka, z níž je zřejmé, že za poslední čtyři roky se počet odmítnutých uchazečů pohybuje stabilně kolem dvaceti.

Tabulka 28: Počet uchazečů a nepřijatých uchazečů o docházku k předškolnímu vzdělávání v Klimkovicích

Rok	Počet uchazečů	Nepřijetí	z toho děti do 3 let věku
2008	42	0	0
2009	28	0	0
2010	56	23	16
2011	67	24	17
2012	62	17	13
2013	52	24	14

Zdroj: Městský úřad Klimkovic

Město Klimkovic je zřizovatelem jedné **základní školy** (Vřesinská 22). Škola má v Klimkovicích tradici nejméně od roku 1529, v roce 1913 byla obecná škola rozšířena také o školu měšťanskou. ZŠ realizuje vzdělávací program Tvořivá škola Klimkovic. V letech 2005-2008 byla provedena zásadní rekonstrukce tělocvičen, školní kuchyně i venkovního hřiště. V roce 2013 získalo město dotaci z Operačního programu Životní prostředí na další rekonstrukci spočívající ve výměně kotle, oken, zateplení a nové fasádě.³²

Ve školním roce 2013/2014 má ZŠ 10 tříd v prvním stupni a 9 tříd v stupni druhém (v každém ročníku jsou dvě třídy, s výjimkou 6. ročníku, kde jsou třídy tři). Součástí školy je také školní družina se třemi odděleními. V ZŠ pracuje 25 učitelek (vč. ředitelky a zástupkyně ředitelky). Počet pedagogických i nepedagogických pracovníků je dlouhodobě relativně stabilní, jak ukazuje níže uvedená tabulka.

Tabulka 29: Vývoj počtu zaměstnanců ZŠ Klimkovic

Školní rok	2008/2009	2009/2010	2010/2011	2011/2012	2012/2013	2013/2014
Pedagogičtí pracovníci	24,5	24	24,5	26	24,72	26,32
Vychovatelky školní družiny	1,6	2	1,6	3	2,2	2,37
Správní zaměstnanci	5,5	7	6,16	7	6,16	6,16

³² <http://rekonstrukce-zsklimkovic.webnode.cz/>

Zaměstnanci školní jídelny	5	5	5	5	5	5,5
Administrativní pracovníci	1,5	2	1,5	2	1,5	1,5
Mateřská dovolená	5	5	3	3	3	1

Zdroj: Městský úřad Klimkovice (vlastní zpracování)

Tabulka 30: Vývoj počtu žáků v ZŠ Klimkovice

ZŠ	Počet žáků v letech								
	2005	2006	2007	2008	2009	2010	2011	2012	2013
1. stupeň	187	179	186	194	193	184	190	205	206
2. stupeň	237	255	211	193	191	190	197	200	212
Celkem	424	404	397	387	384	374	387	405	418

Zdroj: Databáze MŠMT

Dle sdělení Městského úřadu Klimkovice je celková kapacita školy 660 žáků. Z výše uvedené tabulky je zřejmé, že počet dětí ve škole v souladu s negativním demografickým vývojem trvale klesal. Od roku 2010 je však zaznamenána změna ve vývoji trendu a od roku 2012 jsou počty žáků opět vyšší než v roce 2006 a nadále rostou.

ZŠ organizuje řadu kroužků (keramický, přírodovědný, sborový zpěv, počítačový, míčové hry, mažoretky, sportovní a pohybový, taneční, bojová umění, kopaná, házená, tenisová, basketbal, badminton, atletika). Součástí školy je také školní jídelna.³³

V Klimkovicích sídlí jedna **základní umělecká škola** (Lidická 5), jejímž zřizovatelem je Moravskoslezský kraj. ZUŠ funguje od roku 1953. V současné době má kapacitu 300 žáků, ve školním roce 2013/2014 je celkem přihlášeno 270 žáků (200 žáků v hudebním oboru, 10 žáků v literárně-dramatickém oboru a 60 žáků v oboru tanečním). Na škole působí 6 souborů, 13 pedagogických pracovníků a tři nepedagogičtí.

Klimkovice disponují jednou soukromou **střední školou** (Komenského 112). Jedná se o Střední školu podnikatelskou Klimkovice, s. r. o., která vznikla transformací Střední školy podnikatelské Bílovec, s. r. o., jež působila v Bílovci v letech 1991 až 2012. Škola nabízí³⁴:

- čtyřleté denní studium ve třech oborech:
 - Podnikání v oborech wellness a lázeňství
 - Management obchodního podnikání
 - Informatika a počítačový design
- tříleté dálkové studium pro absolventy učilišť v oboru podnikání

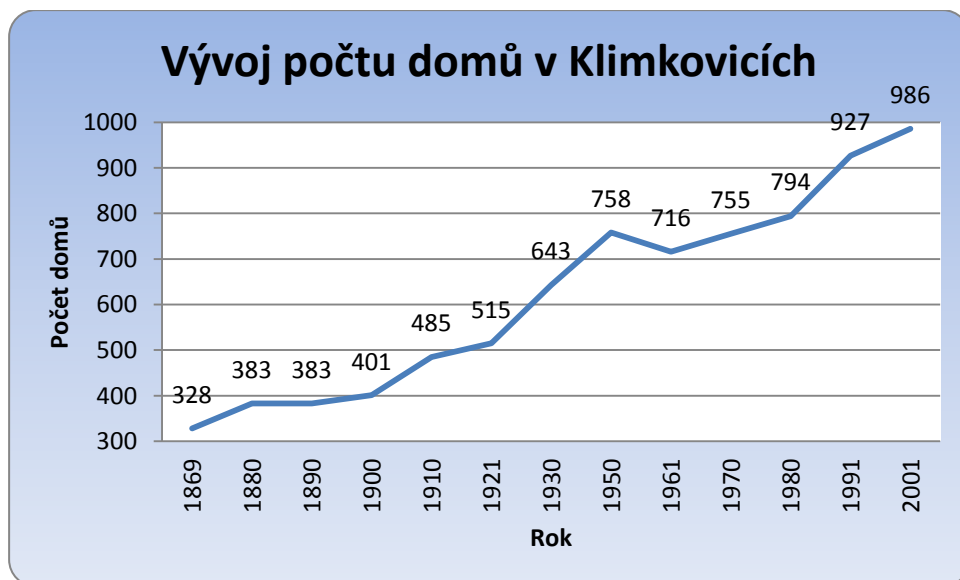
³³ <http://www.zsklimkovice.cz/>

³⁴ <http://www.ssp-klimkovice.cz/>

B. 3 Bydlení

Nabídka bydlení je jedním z důležitých aspektů kvality života ve městě a případného růstu počtu obyvatel. Počet domů v Klimkovicích od roku 1869 do roku 2001 vzrostl třikrát (zatímco před sto padesáti lety stálo v Klimkovicích 328 domů, na počátku nového milénia to bylo 986 domů). Vývoj počtu domů v Klimkovicích ilustruje následující graf.

Graf 3: Vývoj počtu domů v Klimkovicích



Zdroj: ČSÚ (vlastní zpracování)

Informace o struktuře **domovního a bytového fondu** nabízejí data ze Sčítání lidí, domů a bytů uvedené v následujících tabulkách.

Tabulka 31: Domovní fond v Klimkovicích (SLDB, 2011)

Domovní fond		Celkem	Rodinné domy	Bytové domy	Ostatní budovy
Domy úhrnem		1 115	1 066	41	8
Domy obydlené		1 013	969	38	6
z toho podle vlastnictví domu	fyzická osoba	943	934	8	1
	obec, stát	13	6	4	3
	bytové družstvo	12	-	12	-
	spoluvlastnictví vlastníků bytů	28	20	8	-
z toho podle období výstavby nebo rekonstrukce domu	1919 a dříve	81	79	1	1
	1920 – 1970	326	315	10	1
	1971 – 1980	160	148	11	1
	1981 – 1990	131	126	4	1
	1991 – 2000	132	125	7	-
	2001 - 2011	167	162	4	1

Zdroj: ČSÚ

Tabulka 32: Bytový fond v Klimkovicích (SLDB, 2011)

Bytový fond		Celkem	Rodinné domy	Bytové domy	Ostatní budovy
Obydlené byty celkem		1 522	1 247	267	8
z toho právní důvod užívání bytu	ve vlastním domě	989	988	1	-
	v osobním vlastnictví	56	-	56	-
	nájemní	116	29	83	4
	družstevní	107	-	107	-
z toho s počtem obytných místností	1	46	27	19	-
	2	115	51	63	1
	3	316	224	90	2
	4	457	384	71	1
	5 a více	507	502	5	-

Zdroj: ČSÚ

Ve vlastnictví města Klimkovic je pět bytových domů s celkem 23 byty. Přehled uvádí následující tabulka.

Tabulka 33: Přehled bytových domů ve vlastnictví města Klimkovic

Dům	Nebytové prostory	Počet bytů
č. p. 35, 36	drogerie, večerka	2
č. p. 51	textil	2
č. p. 70	cukrárna	2
č. p. 71	restaurace, elektroopravna, železářství	12
č. p. 84		5

Zdroj: Přehled nemovitého majetku města Klimkovic (vlastní zpracování)

Vývoj intenzity výstavby nových bytů sleduje Český statistický úřad ukazatele **Dokončené byty**. Od roku 2005 je budování nových bytů v Klimkovicích poměrně vysoké – viz následující tabulka. Obdobně vysoký počet dokončených bytů vykazují i další obce na Ostravsku (Velká Polom, Vratimov, Václavovice, Šenov).³⁵

Tabulka 34: Vývoj počtu dokončených bytů v Klimkovicích

Rok	2002	2003	2004	2005	2006	2007	2008	2009	2010	2011	2012
Počet dokončených bytů	12	3	6	10	20	22	22	25	13	17	26

Zdroj: ČSÚ (vlastní zpracování)

Jak uvádí Územně analytické podklady, naprostá většina nových bytů (95 a více procent) je v rodinných domech.

Spolu s obecnými trendy na národní i regionální úrovni dlouhodobě klesá **průměrná velikost zalidněnosti bytů**. Hlavním důvodem je pokles průměrné velikosti domácnosti (především růst podílu

³⁵ s využitím ÚAP

jednočlenných domácností). To bude klást nároky na změnu struktury bytového fondu. Vývoj zalidněnosti bytů ukazuje následující tabulka.

Tabulka 35: Vývoj zalidněnosti bytů v Klimkovicích a širším srovnání

Území	Počet obyvatel na byt v letech		
	1991	2001	2011
Klimkovice	2,89	2,80	2,74
SO ORP Ostrava	2,62	2,49	2,35
Moravskoslezský kraj	2,83	2,70	2,51
Česká republika	2,78	2,67	2,54

Zdroj: ÚAP (vlastní zpracování)

Ačkoli také v Klimkovicích postupně klesá průměrná velikost domácností, hodnoty jsou stále ještě nad regionálním a národním průměrem a v podstatě jsou na průměrné národní úrovni z konce minulého století.

Územně analytické podklady predikují **potřebu bytů**, která vychází z očekávaného rozsahu odpadu obydlých bytů, dále z potřeby pro zajištění „stagnace počtu obyvatel“ (tj. pokles průměrné velikosti domácností) a z potřeb na základě růstu počtu obyvatel. Orientační stanovení potřeb bytů v Klimkovicích do roku 2027 uvádí následující tabulka.

Tabulka 36: Orientační potřeba bytů v Klimkovicích do r. 2027

Území	Počet obyvatel		Byty trvale obydlené (2011)	Potřeba nových bytů do roku 2027
	2011	2027		
Klimkovice	4 165	4 370	1 522	257
SO ORP Ostrava	326 018	316 330	138 630	11 352

Zdroj: ÚAP (vlastní zpracování)

Ačkoli správní obvod ORP Ostrava předpokládá pokles počtu obyvatel do roku 2027 zhruba o 10 tisíc, vzhledem k výše uvedeným aspektům (odpad bytů a potřeba bytů pro stagnaci počtu obyvatel) bude i tak potřeba zvýšit bytový fond. V samotných Klimkovicích se potřeba nárůstu počtu bytů ukazuje ve všech třech aspektech, protože se předpokládá také nárůst počtu obyvatel. Tuto skutečnost by měl respektovat připravovaný územní plán.

Předpokládá se, že v roce 2015 bude schválen nový územní plán, dle návrhu tohoto plánu jsou vyčleněny pro bytové domy nízkopodlažní plochy bydlení (B-BD) a plochy smíšené obytné (SO-M, SO-P, SO-V). S výstavbou vysokopodlažních domů nový územní plán nepočítá. Všechny velké plochy navržené pro bytovou zástavbu mají charakter ploch smíšených městských (SO-M) nebo venkovských (SO-V). Jedná se převážně o ucelené oblasti **Klimkovice-východ**, tj. území města vymezené ulicemi Poslanecká x Čs. armády x Hraniční x Na Vyhliďce, ucelená oblast **Klimkovice-jih** vymezená pásem nezastavěného území táhnoucího se od ul. Komenského po severní zastavěnou část ulice Fonovické, ucelená oblast **Klimkovice-západ** mezi ulicemi Olbramickou a Husovou, ucelená oblast **Klimkovice-sever** vymezená pásem nezastavěného území táhnoucího se od ul. Vřesinské po Tisův rybník severně od ul. 9. května, a o **nezastavěné proluky v místních částech** Josefovice, Hýlov a podél severní části ul. Porubské v místní části Václavovicích.

Na níže uvedeném obrázku jsou hnědou barvou znázorněny plochy SO-M a SO-V.

Obrázek 5: Návrh územního plánu města Klimkovice (předpoklad schválení v r. 2015)



Poznámka: Plochy SO-V a SO-M jsou znázorněny hnědou barvou

Zdroj: http://www.mesto-klimkovice.cz/clanky/uzemni_plan/i_3a.pdf

Obecným ukazatelem atraktivity bydlení ve městech je **tržní cena bydlení**. Starší byty se v současnosti podílejí rozhodujícím způsobem na trhu bydlení v bytových domech. Po r. 2008 začaly

ceny starších bytů klesat prakticky v celé ČR. Správní území ORP Ostrava patří v ČR k lokalitám, kde se tržní ceny starších bytů pohybují výrazně pod průměrem ČR. Na Ostravsku se ceny bytů v roce 2003 pohybovaly na úrovni 45 % průměru cen v České republice, v roce 2005 na úrovni 50 % a následně se cenová úroveň zvýšil na 76 % v roce 2008, resp. 69 % v roce 2009 a 70 % v roce 2010. Příčinou je především rozdílná atraktivita bydlení, která se promítá přes ceny bydlení do cen stavebních pozemků. Cena bydlení tak nakonec odráží jeho atraktivitu.³⁶

B. 4 Zdravotnictví a sociální služby

Klimkovice nedisponují vlastní nemocnicí. Komplexní spektrum služeb napříč všemi obory zajišťuje Fakultní nemocnice v Ostravě a je možné také využívat lůžkové **zdravotnické zařízení** v Bílovci.

V Klimkovicích se nachází 15 zdravotnických zařízení.³⁷

Významným zařízením jsou lázně Sanatoria Klimkovice, jimž je věnována samostatná kapitola (A.3).

Dále působí v Klimkovicích jeden **domov pro seniory**. Jedná se o je zařízení rodinného typu s celkovou kapacitou 26 klientů. V Domově pro seniory pracuje 12 zaměstnanců. Domov byl vybudován městem Klimkovice v roce 1988. Ubytování v zařízení je v 19 převážně jednolůžkových pokojích s vlastním sociálním zařízením. Tyto pokoje mají obyvatelé možnost vybavit vlastním nábytkem.³⁸

Klimkovice jsou jediným městem ve správním obvodu ORP Ostrava, kde je poskytována sociální služba – konkrétně domov pro seniory. Všechny ostatní sociální služby jsou poskytovány v Ostravě. Přehled ukazuje následující tabulka.

Tabulka 37: Zařízení sociálních služeb v Ostravě (2011)

Typ zařízení	Počet	Typ zařízení	Počet
Centrum denních služeb	5	Denní stacionář	5
Týdenní stacionář	2	Domov pro osoby se zdravotním postižením	3
Domov pro seniory	12	Domov se zvláštním režimem	7
Chráněné bydlení	1	Azylový dům	9
Zařízení pro krizovou pomoc	2	Nízkoprahové denní centrum	2
Nízkoprahové zařízení pro děti a mládež	10	Noclehárna	4
Sociální poradna	29	Sociálně terapeutická dílna	3

³⁶ dle ÚAP

³⁷ dle ČSÚ

³⁸ <http://www.dps-klimkovice.cz/index.php>

Centrum sociálně rehabilitačních služeb	3	Pracoviště rané péče	1
Intervenční centrum	1		

Zdroj: ČSÚ (vlastní zpracování)

B. 5 Kultura, sport a volný čas

Kulturní a sportovní nabídka je důležitou součástí života ve městě. Za účelem pořádání a realizace kulturních akcí je v Klimkovicích zřízeno **Kulturní a informační středisko Klimkovic** se sídlem na zámku. Vedle informační činnosti se zabývá propagací městských kulturních, společenských a sportovních akcí. V Plánu kulturních akcí na rok 2014 je uvedeno na osm desítek akcí v průběhu celého roku. Mezi každoroční významné akce patří řada plesů (reprezentační ples města, hasičský ples, ples zahrádkářů), masopust, stavění máje, Klimkovický jarmark, farmářské trhy, otvírání lázeňské sezóny, letní divadelní dílna, koncerty na kolonádě, Klimkovický podzim, svatomartinské hody či vánoční trhy.³⁹

Město je zřizovatelem **Městské knihovny Klimkovic**. Od roku 1895 působil v Klimkovicích Český čtenářský spolek, z něhož v roce 1920 vznikla Veřejná knihovna města Klimkovic. Dnes sídlí knihovna v budově Základní umělecké školy v Lidické ulici.⁴⁰

V Klimkovicích působí **kino Panorama**, a to v budově postavené v roce 1932 pro spolkovou činnost, která o dvacet let byla přestavěna na kulturní dům. V 80. letech 20. století byla provedena rekonstrukce kinosálu, v roce 1989 modernizace promítacích strojů. Od roku 1994 má budovu ve vlastnictví město Klimkovic. V roce 2013 proběhla digitalizace, umožňuje promítání ve standardu eCINEMA.

V 2. poschodí zámku se nachází pobočka **Muzea Novojičinska**, v němž je umístěna stálá expozice historie a přítomnosti Klimkovic a prezentace z díla kyjovické rodačky a výtvarnice Heleny Salichové. Jedná se o původně renesanční, později modernizovaný čtyřkřídlý patrový zámek, postavený na místě původní tvrze. Barokní úpravy respektovaly renesanční rozvrh, ale zmizely pod novobarokními renovacemi Wilczků z doby po požáru v roce 1854. Pozměnily i těžce poškozené interiéry a v plné kráse zůstalo jen hodnotné renesanční schodiště. Zámek je spojen krytou chodbou na pilířích s blízkým kostelem.⁴¹ Za zmínku také stojí soukromé Automuzeum Vůjtek (Mexiko 305), které je součástí autoservisu a prezentuje sbírku veteránů.⁴²

V září 2012 byla založena příspěvková organizace města **Centrum volného času Mozaika Klimkovic**, jejímž cílem je vytváření nabídky různorodých volnočasových a společenských aktivit pro všechny věkové skupiny, ale také podpora již stávajících aktivit ve městě. Mozaika nabízí kroužky, jednorázové i opakované akce, prostor pro scházení různých zájmových skupin (např. KLUB seniorů), podporuje

³⁹ http://www.mesto-klimkovic.cz/display_html.php?doc=turist_kis

⁴⁰ <http://www.klimkovic.knihovna.cz/>

⁴¹ http://www.mesto-klimkovic.cz/display_html.php?doc=muzeum

⁴² <http://www.autovujtek.cz/index.php?odkaz=muzeum>

komunitní život v Klimkovicích. Centrum volného času nabízí dva sály, klubovnu a ateliér s kuchyňkou. Mozaika organizuje kroužky pro děti, aktivity pro dospělé a letní tábory.⁴³

Město Klimkovic je také zřizovatelem smíšeného **pěveckého sboru**, který je členem Unie českých pěveckých sborů. Pěvecký sbor města Klimkovic má zhruba 35 členů, vystupuje pravidelně jak v Klimkovicích, tak i v jiných částech České republiky i v zahraničí. Pěvecký sbor vznikl v roce 1967. Jeho činnost byla mezi lety 1988 a 1991 přerušena.⁴⁴

Od roku 2013 působí **AKOBAND Klimkovic** jako orchestr akordeonů a dechových nástrojů. Do té doby byl součástí ZUŠ Klimkovic a v roce 2008 získal cenu Grand Prix na mezinárodní akordeonové soutěži ve Wroclawi.⁴⁵

V Bílovci působí **Děkanství úřad**, do jehož působnosti patří také klimkovičská fara.⁴⁶

Organizované sportovní vyžití v Klimkovicích zajišťují zejména TJ Sokol Klimkovic, TJ Klimkovic a DTJ Klimkovic. Ve městě ale působí také další oddíly. V rámci tělovýchovné jednoty **TJ Klimkovic** se hraje fotbal ve skupině mužů, dorostu, žáků a v rámci přípravky. Dále je pod hlavičkou TJ Klimkovic organizováno cvičení žen a mužů v rámci Asociace sportu pro všechny. **TJ Sokol Klimkovic** nabízí badminton pro dospělé, juniory a žáky. V roce 2013 zvítězil v celostátním turnaji do jedenácti let Czech Talent. Dále se v rámci TJ Sokol Klimkovic hraje házená a je organizován oddíl všestrannosti. **DTJ Klimkovic** organizuje volejbalový oddíl. Nadšence pro běžecké lyžování a jízdu na horských kolech (bikery) i silnici z Klimkovic a blízkého okolí sdružuje oddíl **Marathon team Klimkovic**. V roce 1998 byl založen **Hulánský regiment**, který byl do roku 2012 zastřešen KVH Ostrava. Kromě účasti na historických akcích (zejména z období napoleonských) pořádá např. letní tábory s výukou jízdy na koních. V Klimkovicích je také organizována činnost křesťanské sportovní organizace **Jednota Orel**, která podporuje sport pro všechny⁴⁷

V roce 1878 byl v Klimkovicích založen **Sbor dobrovolných hasičů**. V roce 1925 byla vystavěna hasičárna, k níž byla v letech 1984-1986 dobudována nadstavba. Sbor dobrovolných hasičů také organizuje hasičskou přípravku pro nejmenší děti a oddíl mladých hasičů.⁴⁸

V roce 2006 bylo založeno občanské sdružení **Rodinné centrum Želvička**, jehož cílem je zlepšovat podmínky pro život rodin s dětmi v Klimkovicích. Nabízí řadu aktivit pro návštěvníky centra, ale i pro širokou veřejnost. V roce 2009 otevřelo tzv. Parčík, který vznikl aktivní participací místních občanů.⁴⁹

Seznam zájmových spolků v Klimkovicích uvádí následující tabulka.

⁴³ <http://www.mozaikaklimkovic.cz/>

⁴⁴ <http://www.psklimkovic.cz/>

⁴⁵ <http://akoband.8u.cz/>

⁴⁶ <http://bilovec.dekanat.cz/index.php>

⁴⁷ <http://hulani-klimkovic.cz/uvod>; <http://www.badklim.cz/>; <http://www.mtklimkovic.wz.cz/>,
<http://www.tjklm.kovic.unas.cz/>, http://www.orel.cz/stare/jednoty/jednota.html?jednota_id=83&zupa_id=5

⁴⁸ www.sdhklimkovic.webz.cz

⁴⁹ http://www.zelvicka.info/studie_web/pdf/studie_parcik.pdf

Tabulka 38: Zájmové spolky v Klimkovicích

Organizace	Kontakt
TJ SOKOL Klimkovice	Sokolovna, ul. Tyršova 276, Klimkovice http://www.badklim.cz/ MŠ Klimkovice
TJ KLIMKOVICE	www.tjklimkovice.unas.cz
DTJ Klimkovice	Budova kina, Palackého 362, Klimkovice
Jednota Orel	Olbramická 249, Klimkovice
Marathon team Klimkovice	www.mtklimkovice.wz.cz
AVZO střelecký klub Klimkovice	Náměstí 71, Klimkovice
AVZO Potápěčský klub Klimkovice	Zdravotní středisko, Lidická 19, Klimkovice
SDH ZO Josefovce	Hasičská zbrojnice, Josefovce 50
SDH ZO Klimkovice	www.sdhklimkovice.webz.cz
Junák - svaz skautů a skautek ČR	II. poschodí zámku, Klimkovice
Obč. sdruž. Radost při MŠ	MŠ Klimkovice, ul. 28. října, Klimkovice
Pěvecké sdružení Klimkovice	www.psklimkovice.cz , přízemí zámku
Rodinné centrum Želvička	www.zelvicka.info , II. patro zámku
Čisté Klimkovice	www.ciste-klimkovice.cz
Český kynologický svaz	ul. Porubská, Klimkovice (cvičiště)
Český svaz chovatelů ZO	www.klimkovice.estranky.cz , Křížkovského 20
ZO Český zahrádkářský svaz	tmacek@tiskali.cz
SRPŠ při ZŠ	www.zsklimkovice.cz
Vize Klimkovice 2020	vize.2020@seznam.cz
Vždy o něco navíc	Klimkovice-Hýlov
Huláni	http://www.hulani.wbs.cz/
KlimNet	www.klimnet.org
Sdružení DH Klimkovice – Veselka	Město Klimkovice
Český svaz včelařů, o.s., ZO Klimkovice	Hasičárna Klimkovice
Turistický oddíl Josefovce o.s.	Josefovce 50
EDUCA TV o.p.s.	Požárnická 20, Klimkovice
Ovčinec klub malých křesťánků	MŠ ul. Glazarové, Klimkovice
Klub starých čarodějnic z Hýlova	www.carodejkybiz.unas.cz
Klimkovický ACOBAND	http://akoband.8u.cz http://www.facebook.com/akoband
ZO ČZS Osada Viola Klimkovice	http://rejstrik.finance.cz/62330560-zakladni-organizace-ceskeho-zahradkarskeho-svazu-osada-viola-klimkovice/
Myslivecké sdružení Klimkovice – Rakovec	http://rejstrik.finance.cz/47657693-myslivecke-sdruzeni-klimkovice-rakovec/

Zdroj: http://www.mesto-klimkovice.cz/spolky_a_sdruzeni.php

Pro kulturní a sportovní vyžití občanů Klimkovic je také neopominutelná nabídka Statutárního města Ostrava, kde působí velké množství kulturních institucí s neregionální působností. Jsou zde 4 stálá divadla. Stálý soubor opery, činohry, baletu a operety má Národní divadlo moravskoslezské hrající na dvou scénách v Divadle Antonína Dvořáka a Divadle Jiřího Myrona. Dále v Ostravě působí Komorní scéna Aréna a Divadlo Petra Bezruče. K nejmodernějším nejen ve střední Evropě patří Divadlo loutek. Působí zde mezinárodně uznávaná Janáčkova filharmonie Ostrava. Bohatým programem lákají také 3 velké kulturní domy i ty menší v obvodech města. Nositeli řady výjimečných kulturních akcí jsou rovněž četné spolky, různá sdružení či kvalitní folklórní soubory. V Ostravě působí 6 muzeí, Vědecká knihovna Moravskoslezského kraje a hustá síť městských knihoven, kina či galerie. Ostrava a také další obce ve správním obvodu ORP Ostrava pořádají velké množství kulturních akcí.

Ostrava nabízí množství moderních sportovních zařízení (ČEZ Aréna, městský stadion, multifunkční hala, zimní stadion, krytý bazén, letní koupaliště a sportovní areály). Na území města Ostravy vyvíjí svoje aktivity rovněž množství sportovních klubů a tělovýchovných jednot, které tradičně vychovávají úspěšné vrcholové sportovce a týmy. Ostravské sportovní kluby mají stálé zastoupení v nejvyšších národních soutěžích a extraligách a pravidelně bojují o přední příčky. Mezi nejznámější patří například fotbalisté FC Baníku Ostrava, hokejisté HC Vítkovice Steel, basketbalisté BK NH Ostrava, volejbalisté z Volejbalového klubu DHL, florbalisté FBC Ostrava a 1. SC SSK Vítkovice nebo baseballisté Arrows Ostrava.⁵⁰

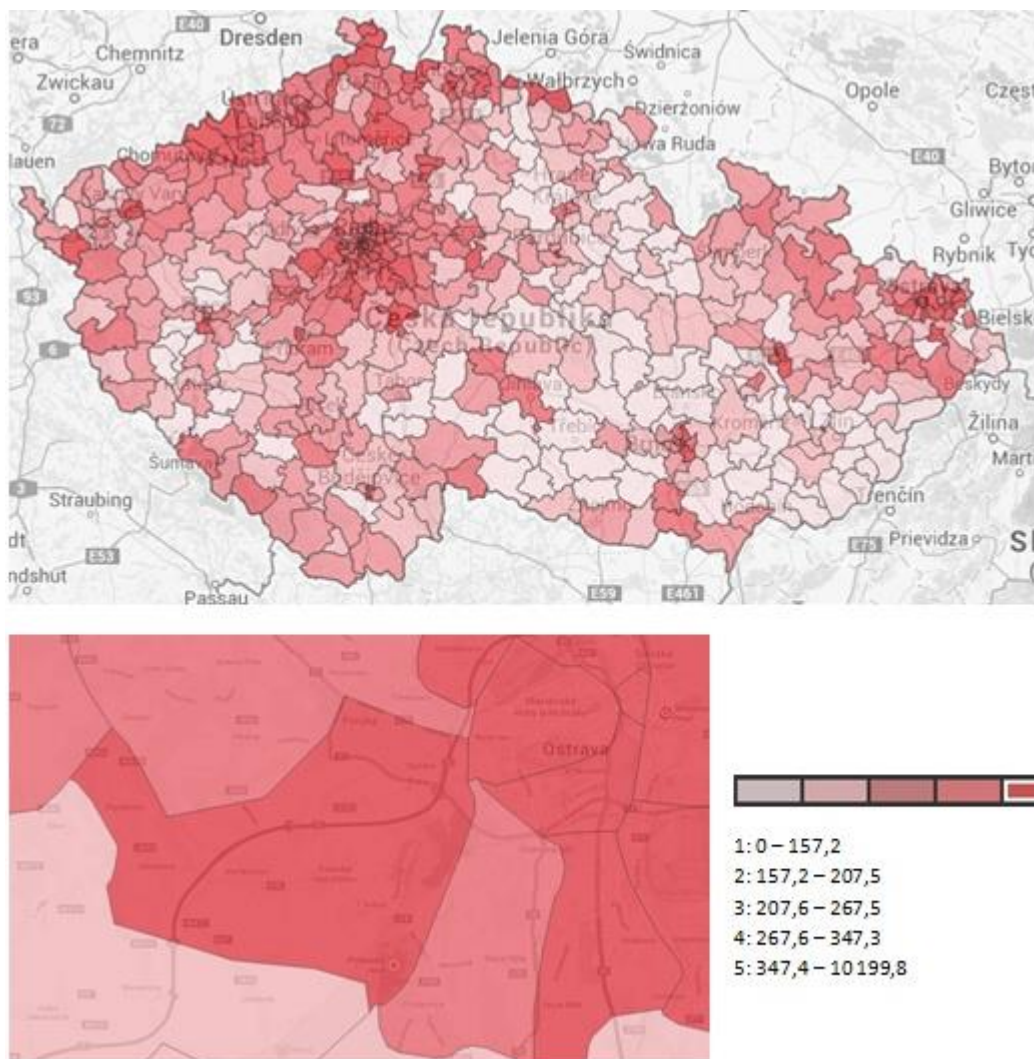
B. 6 Bezpečnost

Klimkovic spadají pod obvodní oddělení Policie České republiky Ostrava-Poruba 1. **Index kriminality**⁵¹ měl v roce 2013 hodnotu 400,4, což představuje hodnotu vyšší, než je celostátní průměr (306,5) i než index na úrovni Moravskoslezského kraje (335,8), a řadí se tak k obvodům s nejvyšším stupněm kriminality. Za rok 2013 bylo v obvodním oddělení spácháno 2 043 trestných činů, převažují krádeže věcí z automobilů, krádeže jízdních kol, fyzické útoky, vloupání do obydlí. V roce 2013 nebyla evidována žádná vražda. Objasněnost trestných činů je 30 %.

⁵⁰ s využitím ÚAP

⁵¹ index kriminality = počet trestných činů na 10 tisíc obyvatel za rok

Obrázek 6: Index kriminality ČR



Zdroj: <http://www.mapakriminality.cz>

Přestupky jsou evidovány na Městském úřadu Klimkovic. Každoročně se počet přestupků v Klimkovicích pohybuje okolo pěti desítek, s výjimkou let 2009 a 2013, kdy bylo přestupků necelých třicet. Přehled ukazuje níže uvedená tabulka.

Tabulka 39: Přehled přestupků v Klimkovicích

	2008	2009	2010	2011	2012	2013
Počet přestupků došlých během roku	55	28	60	59	50	29
z toho počet přestupků projednaných ve správním řízení	13	15	11	12	6	4
Uložené pokuty (Kč)	12.200,-	1.000,-	7.800,-	8.800,-	16.800,-	9.100,-

Zdroj: Městský úřad Klimkovic (vlastní zpracování)

Na základě žádosti Městského úřadu Klimkovice zpracovalo Městské ředitelství policie Ostrava Situační zprávu o nápadu trestné činnosti za rok 2013 ve srovnání s rokem 2012 za Klimkovice. Ze situační zprávy vyplývá, že meziročně poklesl nápad trestné činnosti o 5 případů, přičemž o 19 případů poklesly případy trestných činů a o 14 vzrostl počet přestupků. Přehled uvádí následující tabulka.

Tabulka 40: Trestná činnost v Klimkovicích

Rok	2013			2012			Rozdíl ve skutcích 2013/2012
	nápad	objasněno	%	nápad	objasněno	%	
Celkem	126	47	37,31	131	33	25,19	-5
trestné činy	69	15	21,73	88	13	14,77	-19
přestupky	57	32	56,14	43	20	46,51	+14

Zdroj: Situační zpráva o nápadu trestné činnosti (PČR Ostrava)

V rámci trestné činnosti nebyla v roce 2013 evidována násilná trestná činnost, veškerá trestná činnost byla majetková.

Od 1.10.2012 působí v Klimkovicích strážníci **Obecní policie Vřesina**. Obecní policie zabezpečuje místní záležitosti veřejného pořádku v souladu se zákonem č. 553/1991 Sb., o obecní policii, ve znění pozdějších předpisů. Při plnění svých úkolů spolupracuje s Policí České republiky. S účinností od 1.1.2011 došlo ke změně územní působnosti obvodních oddělení Policie ČR.⁵²

Shrnutí Oblasti lidských zdrojů

Klimkovice jsou městem s trvale rostoucím počtem obyvatel a domů, což souvisí zejména se suburbanizačními tendencemi Ostravy, ale také s atraktivitou města pro bydlení. Vyvolaným efektem kladného migračního salda je také další přirozený přírůstek obyvatelstva. Předpokládaný pokračující růst počtu obyvatel staví Klimkovice před nové úkoly se zajištěním kapacitně i kvalitativně dostatečné úrovně infrastruktury a služeb. Struktura nabídky služeb a infrastruktury by měla také reflektovat skutečnost postupného stárnutí obyvatelstva. Vzdělanostní struktura obyvatelstva v celém regionu zaostává za národním průměrem, avšak v rámci mikroregionu jsou na tom Klimkovice s podílem vysokoškolsky vzdělaných obyvatel spíše lépe. Pozitivní je také trend růstu podílu vysokoškolsky vzdělaných obyvatel a trvalý pokles podílu obyvatel se základním vzděláním. Vzhledem k velikosti města se v Klimkovicích vyskytuje poměrně ucelená škála vzdělávací infrastruktury (MŠ, ZŠ, ZUŠ, SŠ). Počty žáků v posledních letech rostou v souladu s demografickými trendy. Nabídka míst v těchto zařízeních musí relativně flexibilně reagovat na vývoj počtu dětí v jednotlivých ročnících. Kapacita mateřské školy je postupně navyšována v souladu s poptávkou. Kapacita základní školy je 660 žáků, což v současné době převyšuje počet umístěných žáků téměř o 250. V oblasti zdravotnictví je v Klimkovicích poskytována poměrně široká škála ambulantních služeb praktických lékařů i specialistů, v dosahu jsou lůžková zařízení (Nemocnice Bílovec, Fakultní

⁵² www.klimkovice-mesto.cz

nemocnice Ostrava) a ve městě působí také Domov pro seniory. Klimkovice se vyznačují poměrně dobrou tradicí kulturního, sportovního a spolkového života. Ve městě působí řada zájmových spolků, sportovních klubů a kulturních uskupení, která nabízejí aktivní trávení volného času. Tyto tradice je potřeba nadále pěstovat a rozvíjet. K organizované i individuální volnočasové činnosti slouží několik kulturních a sportovních zařízení ve městě (kino, sokolovna, hasičárna, centrum volného času apod.). Tato zařízení budou postupem času vyžadovat investice do rekonstrukcí a modernizací a případně vzhledem k růstu počtu obyvatel také pro zvýšení kapacity. Bezpečnost ve městě zajišťuje Obvodní oddělení Policie ČR v Ostravě-Porubě a Obecní policie Vřesina. Obvodní oddělení PČR vykazuje velmi vysoký index kriminality v regionálním i celostátním měřítku, počet přestupků se ročně pohybuje kolem pěti desítek. Město hospodaří s přebytkem a snaží se využívat investičních i neinvestičních dotací z národních i evropských zdrojů.

C. PROSTŘEDÍ MĚSTA

C. 1 Krajina a urbanizovaná krajina

Klimkovice leží mezi Podbeskydskou pahorkatinou a Nízkým Jeseníkem, v prostoru Ostravské pánve.

Ačkoli se v blízkém okolí nachází několik významných krajinných oblastí (CHKO Poodří, národní přírodní rezervace Polanská Niva a další), na území města Klimkovic nezasahuje chráněná krajinná oblast, nenachází se zde národní přírodní rezervace, přírodní rezervace, národní přírodní památka, ani přírodní památka, žádná krajinná oblast ani místo krajinného rázu. Nejsou zde lokality výskytu zvláště chráněných druhů rostlin a živočichů s národním významem, NATURA 2000 – evropsky významná lokalita ani NATURA 2000 – ptačí oblast.

Ačkoli ÚAP uvádějí, že se na území města nenachází žádný památný strom, dle Strategie rozvoje Bílovecka, která se odkazuje na Ústřední seznam ochrany přírody, jsou uvedeny dva památné stromy v Klimkovicích – viz následující tabulka:

Tabulka 41: Památné stromy v Klimkovicích (2013)

Kód	Název	Vyhlášeno
100285	Lípy u Hýlovského památníku	13.06.1980
100283	Podchmelnický buk	29.11.2000

Zdroj: Strategie rozvoje Sdružení obcí Bílovecka (Ústřední seznam ochrany přírody, vlastní zpracování)

V jihovýchodní části Nízkého Jeseníku je **přírodní park Oderské vrchy** (vyhlášen v roce 1994), který se nachází také na části území města Klimkovice.

Klimkovic se dotýká **Regionální biokoridor 15 – Polanka**. Krátký úsek probíhající podél hranice města Ostravy, fixuje významnou migrační trasu velkých savců z Nízkého Jeseníku směrem k Poodří a dále do Beskyd. Biokoridor je nefunkční, navržený většinou po orné půdě, na území Ostravy u hranice s Klimkovicemi je vymezen o minimální šířce 25 m s tím, že stejná šířka bude vymezena i na území obce Klimkovice. Pro vedení biokoridoru je využita údolnice drobného toku a skupiny krajinné zeleně. Od severozápadu k jihovýchodu k. ú. Klimkovice je vymezen Regionální biokoridor včetně regionálního biocentra.

V novém územním plánu (předpoklad v r. 2015) a v územně analytických podkladech bude situace územního systému ekologické stability navržena nově. Požadavek vyplývá z rozhodnutí o komplexních pozemkových úpravách z roku 2009. Návrh na zpracování do nového územního plánu poskytnutý Městským úřadem Klimkovice je uveden v Příloze č. 3.

Na území města Klimkovice jsou registrovány **dva významné krajinné prvky** (podle § 6 zákona č. 114/1992 Sb.):

- Lipová alej podél staré Opavské cesty⁵³
- Zámecký park v Klimkovicích

⁵³ jedná se o alej 23 ks lip o obvodech kmenů kolem 3 a více metrů lemuujících již neexistující významnou cestu spojující Klimkovice s Opavou

V areálu klimkovických lázní se nachází **Lesní park Klimkovice**. Je tvořen kombinací ekologických herních prvků, informačních panelů a odpočinkových laviček, zasazených do prostředí přírodního lázeňského lesa. Nenásilnou formou podporuje ekologické chování a pozitivní vztah k přírodě. Nedílnou součástí parku je expozice sochařských děl na téma „Člověk a příroda“, vzniklých na Klimkovickém sochařském sympoziu. V současné době je park přizpůsobován pro pohyb osob na vozících a rozšiřován až na celkovou délku bezbariérové trasy přes 2 km.⁵⁴

Na území Klimkovic se nenachází žádné urbanistické hodnoty, nemovité národní kulturní památky, historicky významné stavby, architektonické cenné stavby, významné stavební dominanty ani významné vyhlídkové body. V roce 2002 byl podán návrh na Městskou památkovou zónu.

Ve městě se nachází 6 nemovitých kulturních památek: **zámek** (renesanční architektura z 2. poloviny 16. století, přestavovaná a upravovaná po polovině 19. století) s areálem parku, nyní zvaném Sad Petra Bezruče (přírodně krajinářský park sbírkového charakteru). Dále je zde **farní kostel sv. Kateřiny** (trojlodní architektura gotického založení ve 14. století s dochovaným gotickým jádrem, upravována v 16. a počátkem 19. století, na kostel navazuje centrální empírová kaple ze začátku 19. století) s areálem (areál gotického založení, tvořící kompoziční celek se sousedním renesančním areálem zámku). V Klimkovicích je také **hřbitovní kostel Nejsvětější Trojice** (jednolodní architektura z konce 16. století, upravená v interiéru v 18. a ve 20. století). Dalšími významnými objekty jsou **socha Immaculaty**, **socha sv. Šebestiána** a **pomník Osvobození**. Přehled uvádí následující tabulka.

Tabulka 42: Nemovité kulturní památky v Klimkovicích

Památká	Číslo rejstříku
kostel Nejsvětější Trojice	23000 / 8-1603
kostel sv. Kateřiny	28793 / 8-1602
socha Immaculaty	89514 / 8-1602
socha sv. Šebestiána	89513 / 8-1602
pomník Osvobození	13937 / 8-1604
zámek	34281 / 8-1601

Zdroj: Národní památkový ústav (prostřednictvím Městského úřadu Klimkovice)

Ke Klimkovicím patří dvě **území s archeologickými nálezy**. Jedná se o UAN I⁵⁵: pravěké sídliště severně od Klimkovic a UAN II⁵⁶: středověké a novověké jádro obce východně od Klimkovic. K archeologickým nálezům se také řadí středověké a novověké jádro obce Hýlov (UAN II) a Kostel sv. Kateřiny (UAN I).

Ačkoli v celém správním obvodu ORP Ostrava se nachází 15 dobývacích prostorů, 40 ložisek nerostných surovin a 8 chráněných ložiskových území, na území města Klimkovice se žádné takové nenacházejí. V katastrálním území Klimkovic je však jedno **bodové poddolované území** č. 4512 ve smyslu §13 a §17 zákona č. 62/1988 Sb., o geologických pracích, ve znění pozdějších předpisů. Poddolovaná území jsou území se zvláště nepříznivými inženýrskogeologickými poměry. Na území města jsou také lokalizovány dvě zátěže v podobě **výstupu důlních plynů**.

⁵⁴ www.mesto-klimkovice.cz

⁵⁵ území s pozitivně prokázaným a dále bezpečně předpokládaným výskytem archeologických nálezů

⁵⁶ území, na němž nebyl doposud pozitivně prokázán výskyt archeologických nálezů, ale určité indicie mu nasvědčují; pravděpodobnost výskytu archeologických nálezů 51-100%

V Klimkovicích jsou evidovány dvě lokality **staré zátěže území a kontaminované plochy**. Jedná se o lokalitu Farské doly (bývalá skládka TKO) a skládku Klimkovice.⁵⁷

Z celkové výměry 1 464 ha tvoří více než tři čtvrtiny **zemědělská půda**, přičemž naprostá většina zemědělské půdy je půda orná (955 ha). Necelých 14 % území Klimkovic je **zastavěná plocha**. Strukturu území Klimkovic uvádí následující tabulka.

Tabulka 43: Územní struktura katastru Klimkovic

Celková výměra	1 464 ha
Podíl zemědělské půdy	76,8 %
- v tom podíl orné půdy	84,9 %
- v tom podíl trvalých travních porostů	4,5 %
Podíl zastavěných a ostatních ploch	13,9 %
Podíl vodních ploch	1,5 %
Podíl lesů	7,9 %
Koeficient ekologické stability	0,26

Zdroj: ČSÚ (vlastní zpracování)

Mezi lety 2000 a 2010 poklesla rozloha **orné půdy** v Klimkovicích o 17 ha, což v relativním vyjádření představuje pokles o 1,7 % S výjimkou Čavisova a Dolní Lhoty, kde jsou hodnoty stabilní, došlo v prvním desetiletí ve všech obcích k poklesu výměry orné půdy. Vývoj zobrazuje následující tabulka.

Tabulka 44: Vývoj rozlohy orné půdy v Klimkovicích mezi lety 2000 a 2010

Rok	Rozloha v ha	Podíl na výměře v %
2000	972,7	66,4
2010	955,7	65,3
Změna	-17	-1,7

Zdroj: ÚAP (vlastní zpracování)

Na území města Klimkovice se nenachází **lesy** ochranné, vyskytuje se zde 38 ha lesů zvláštního určení (tj. lesy, u nichž veřejný zájem na zlepšení a ochraně životního prostředí nebo jiný oprávněný zájem na plnění mimoprodukčních funkcí lesa je nadřazen funkcím produkčním) a 58 ha lesů hospodářských. Na rozdíl od orné půdy zaznamenaly Klimkovice v prvním desetiletí nárůst rozlohy lesní půdy.

Tabulka 45: Vývoj rozlohy lesní půdy v Klimkovicích mezi lety 2000 a 2010

Rok	Rozloha v ha	Podíl na výměře v %
2000	101,1	6,9
2010	115,1	7,9
Změna	+14,1	+13,9

Zdroj: ÚAP (vlastní zpracování)

⁵⁷ s využitím ÚAP

Město Klimkovice má v majetku 56.129 m² lesních pozemků. Podle lesních hospodářských osnov (LHS) je možno do roku 2017 vytěžit max. 146 m³ b. k. Město žádnou těžbu neprovádělo. Dle LHS je nutno zalesnit 0,91 ha.

Ekologická stabilita území se vyjadřuje tzv. **koeficientem ekologické stability**. Koeficient ekologické stability je poměrové číslo a stanovuje poměr ploch tzv. stabilních a nestabilních krajinných prvků v řešeném území. Komentář k hodnotám koeficientu ekologické stability vysvětluje níže uvedená tabulka.

Tabulka 46: Hodnoty koeficientu ekologické stability

Hodnota koeficientu ekologické stability	Charakteristika
méně než 0,10	Území s maximálním narušením přírodních struktur, základní ekologické funkce musí být intenzivně a trvale nahrazovány technickými zásahy
0,11 – 0,30	Území nadprůměrně využívané, se zřetelným narušením přírodních struktur, základní ekologické funkce musí být soustavně nahrazovány technickými zásahy
0,31 – 1,00	Území intenzivně využívané, zejm. zemědělskou velkovýrobou, oslabení autoregulačních pochodů v ekosystémech způsobuje jejich značnou ekologickou labilitu a vyžaduje vysoké vklady dodatkové energie
1,01 – 3,00	Vcelku vyvážená krajina, v níž jsou technické objekty relativně v souladu s dochovanými přírodními strukturami, důsledkem je i nižší potřeba energo-materiálových vkladů
více než 3,01	Přírodní a přírodě blízká krajina s výraznou převahou ekologicky stabilních struktur a nízkou intenzitou využívání krajiny člověkem

Zdroj: <http://www.czso.cz> (s využitím ÚAP)

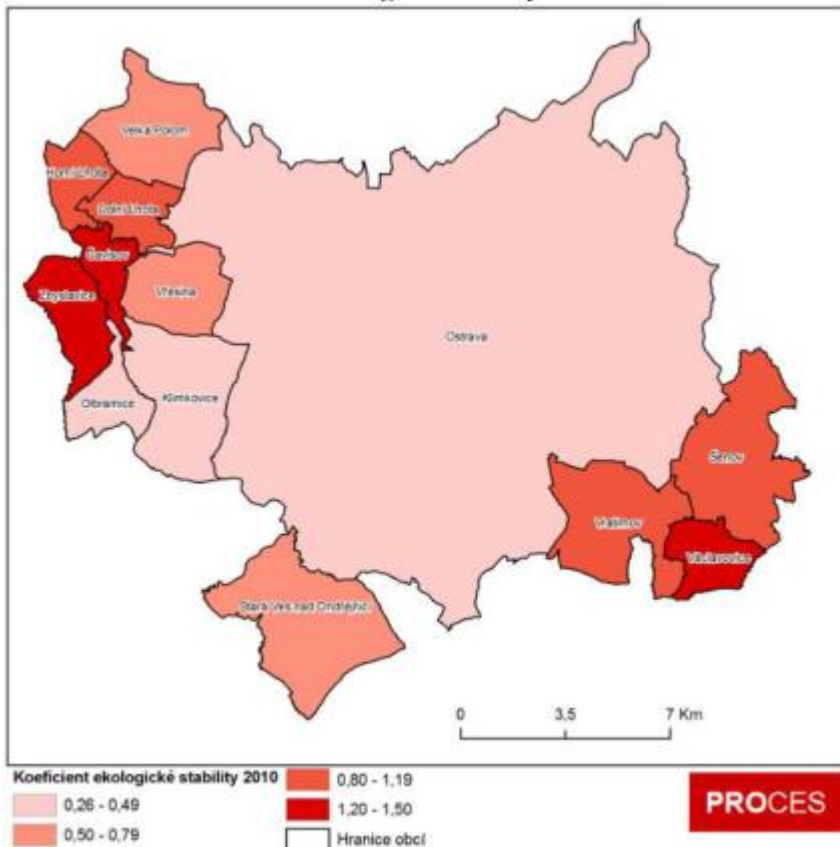
Koeficient ekologické stability správního území ORP Ostrava je roven 0,55. Klimkovice však vykazují koeficient ekologické stability dokonce ještě výrazně nižší (a oproti roku 2008 ještě navíc klesající), a to 0,26. V rámci celého správního obvodu ORP Ostrava je to nejnižší hodnota, jak ukazuje následující tabulka a obrázek.

Tabulka 47: Koeficienty ekologické stability v obcích SO ORP Ostrava

Obec	Koeficient ekologické stability		
	2000	2008	2010
Čavisov	1,33	1,42	1,42
Dolní Lhota	0,95	0,96	0,96
Horní Lhota	1,05	1,12	1,12
Klimkovice	0,27	0,27	0,26
Olbramice	0,38	0,38	0,38
Ostrava	0,43	0,44	0,45
Stará Ves nad Ondřejnicí	0,70	0,76	0,76
Šenov	1,04	1,15	1,15
Václavovice	1,08	1,20	1,21
Velká Polom	0,65	0,67	0,67
Vratimov	0,86	0,90	0,90
Vřesina	0,71	0,71	0,70
Zbyslavice	1,29	1,34	1,34
SO ORP Ostrava	0,52	0,55	0,55

Zdroj: ÚAP

Obrázek 7: Koefficient ekologické stability ve správním obvodu ORP Ostrava



Zdroj: ÚAP

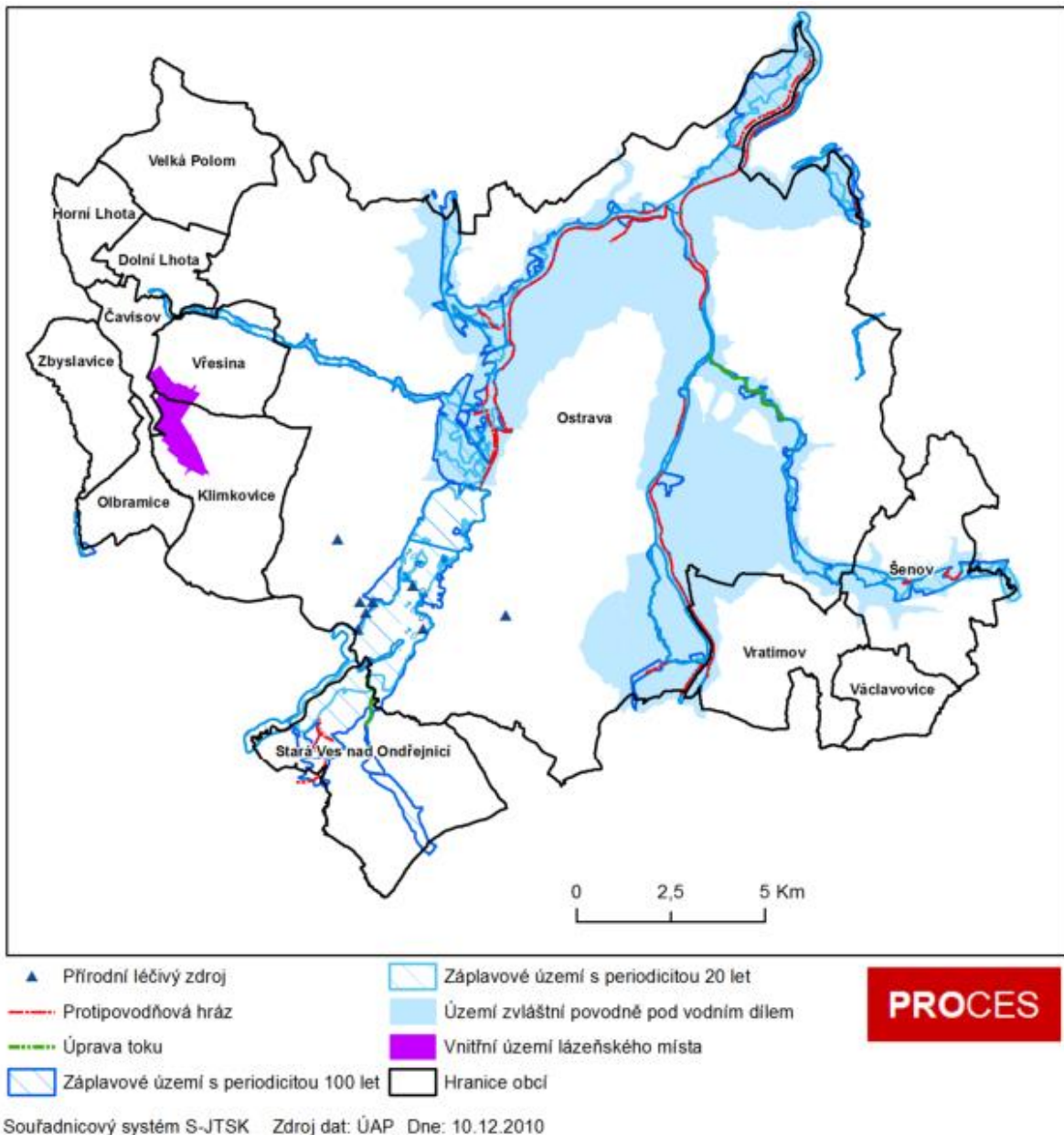
C. 2 Vodní hospodářství

V Klimkovicích se nachází tzv. Útvar povrchových vod tekoucích Rakovec, Polančice. Na těchto vodních tocích je také vymezeno **záplavové území** s 5letou, 20letou a 100letou periodicitou. Je zde vymezena tzv. aktivní zóna záplavového území. V Klimkovicích se nevyskytují objekty (zařízení) protipovodňové ochrany.

Dle Územně analytických podkladů je úroveň ochrany před povodněmi města Klimkovice v současné době relativně nízká a nevyhovující požadavkům platné legislativy. Dle zadání studie měly být řešeny dále uvedené vodní toky:

- Polančice cca 9,7 km;
- Rakovec cca 2,2 km;
- Mexický potok cca 0,4 km;
- Křibí cca 0,1 km.

Obrázek 8: Vodní režim s vymezením záplavových území na území správního obvodu ORP Ostrava



Zdroj: ÚAP

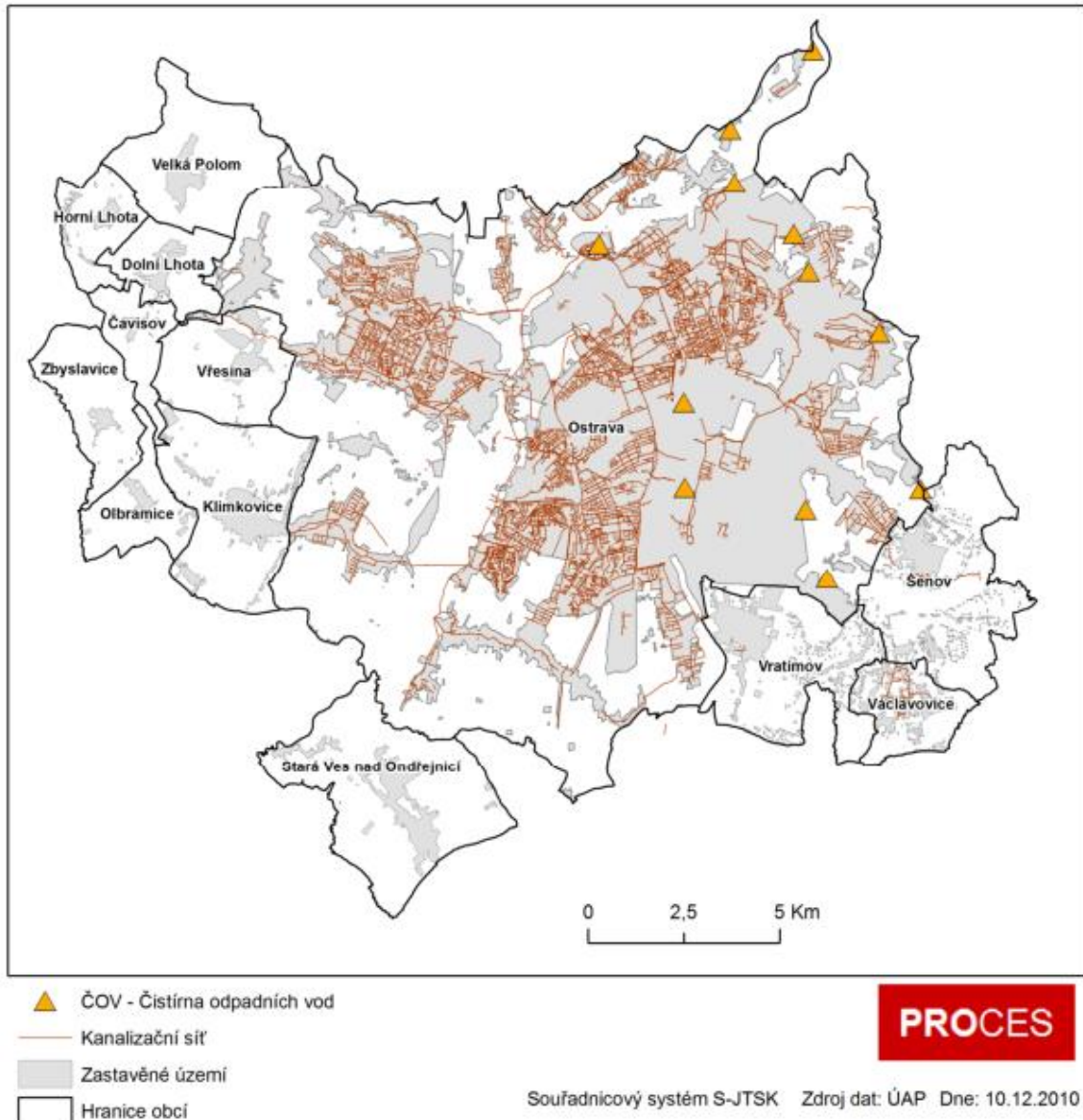
Město Klimkovice má nově vybudovanou jednotnou **kanalizaci**, kterou jsou splašky odváděny do kanalizační sítě Statutárního města Ostravy a zpracovány mechanicko-biologickým procesem v Ústřední čističce odpadních vod v Ostravě-Přívoze. Odvádění splašků na čističku odpadních vod není u všech obcí Mikroregionu Bílovecka samozřejmostí. Z 11 obcí jsou splašky zpracovávány v čističkách odpadních vod mimo města Klimkovic jen ve městě Bílovec a obci Velké Albrechtice.

Větší část území města Klimkovic je odkanalizována převážně kanalizačním systémem jednotné kanalizace s odváděním odpadních vod na čistírnu odpadních vod v Ostravě-Přívoze, místní část Hýlov odvádí splašky jednotnou kanalizací do čističky odpadních vod na Hýlově s projektovanou čistící kapacitou 200 ekvivalentních obyvatel, která je v současné době celá využita. Z tohoto důvodu nová výstavba na Hýlově již nemůže být na tuto čističku napojena a splašky jsou jímány do žumpy

s následným odvozem na ÚČOV v Ostravě-Přívoze nebo likvidovány přímo u nemovitostí domovní čističkou odpadních vod. Takto jsou likvidovány splašky na území větší části Václavovic, včetně celé ul. Fonovické, kde kanalizace města není.

Místní část Klimkovic obec Josefovce řeší odkanalizování zaústěním vývodů ze septiků do nevyhovující stokové sítě, kterou jsou odváděny převážně dešťové vody třemi volnými výústěmi do bezejmenného vodního toku.⁵⁸

Obrázek 9: Kanalizační síť na území správního obvodu ORP Ostrava



Zdroj: ÚAP

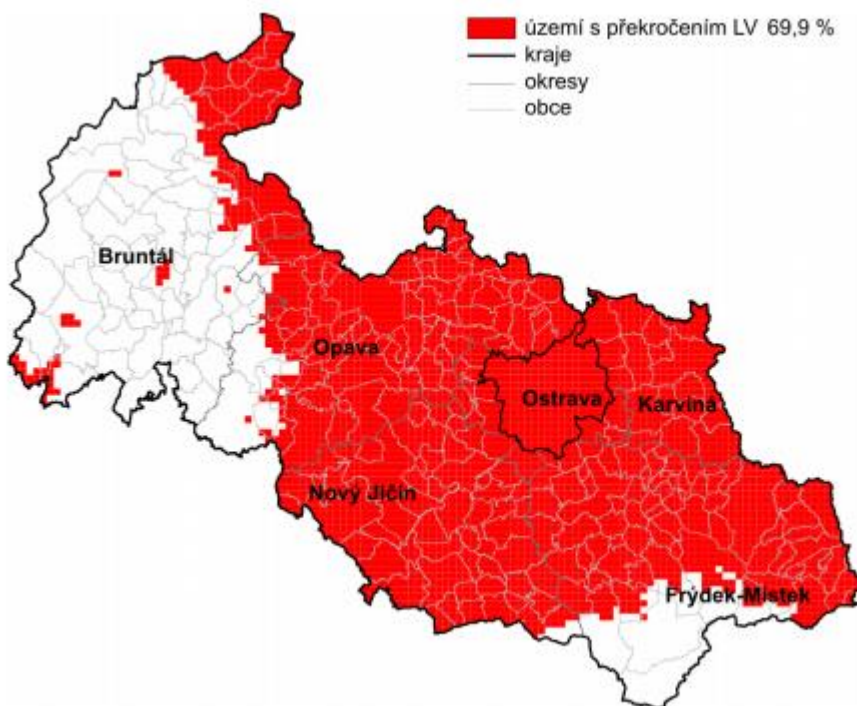
⁵⁸ S využitím údajů od Městského úřadu Klimkovic

C. 3 Ovzduší

Celé správní území ORP Ostravy spadá do oblastí se zhoršenou kvalitou ovzduší (dále jen OZKO), což jsou území v rámci zóny nebo aglomerace, kde jsou překračovány hodnoty imisního limitu u jedné nebo více znečišťujících látek. Základní právní normou upravující způsob řízení a hodnocení kvality ovzduší je zákon č. 86/2002 Sb., o ochraně ovzduší, ve znění pozdějších předpisů.

Dle vymezení oblastí se zhoršenou kvalitou ovzduší (v % území) dle Věstníku MŽP č. 2/2012 byl na území působnosti jednotlivých stavebních úřadů ORP Ostrava území překračován imisní limit pro denní a roční koncentrace PM_{10} , roční imisní limit pro NO_2 a roční imisní limit pro benzen.⁵⁹

Obrázek 10: Území s překročením imisního limitu v rámci Moravskoslezského kraje



Zdroj: Sdělení odboru ochrany ovzduší MŽP o hodnocení kvality ovzduší – vymezení oblastí se zhoršenou kvalitou ovzduší na základě dat za rok 2010 (www.mzp.cz)

Mikroregion Bílovecko i přes svou blízkost Ostravské aglomerace nepociťuje vážnější problémy s kvalitou ovzduší, jako je tomu v jiných regionech Moravskoslezského kraje. K tomuto příznivému stavu přispívá jak minimální počet těžkých provozů, průmyslových zdrojů znečištění a velkých výrobních závodů, které by svým charakterem produkce zatěžovaly škodlivými emisemi ovzduší v dané lokalitě, tak i převážný venkovský charakter regionu Bílovecko. Zdroje znečištění ovzduší v oblasti představují lokální topeniště společně s přenosem škodlivin z ostatních okolních oblastí. Znečištění ovzduší ve venkovských oblastech je spojováno především s lokálními topeništi v

⁵⁹ ÚAP

domácnostech, které používají kotle na tuhá paliva. K omezení těchto jevů byly Moravskoslezským krajem a Ministerstvem životního prostředí zřízeny tzv. Kotlíkové dotace, které přispívají ke zlepšení tohoto stavu.⁶⁰

Čistý vzduch je pro lázeňské město velmi důležitý. Proto město provádí řadu opatření pro zlepšení kvality ovzduší. Místní občané využívají tzv. **kotlíkové dotace**, které financuje Ministerstvo životního prostředí ČR a Moravskoslezský kraj. Město Klimkovic k poskytnuté dotaci přispívá žadatelům 20 tisíci korun. Dosud tak bylo podpořeno pět desítek domácností.

Město chce také zavést nízkoemisní zónu, a vytlačit tak z centra Klimkovic neekologickou dopravu. Jedním z prvních kroků by mělo být pořízení dvou až čtyř **elektrobusů** pro Dopravní podnik Ostrava, které by měly sloužit ke spojení Ostravy s Klimkovicemi. Z Moravskoslezského kraje město očekává dotaci na zakoupení **elektromobilu**, který bude vozit lázeňské klienty do centra. Součástí projektu bude také vybudování dvou dobíjecích stanic.

C. 4 Odpadové hospodářství

Nadpoloviční část produkce odpadů představují komunální odpady z domácností, zbývající část připadá na živnostníky a odpad z technické vybavenosti města. Největší podíl z komunálních odpadů zaujímá směsný komunální odpad (odpad z kontejnerů a popelových nádob). Ten je ukládán na skládku v k.ú. Hrušov statutárního města Ostravy. Tato skládka je lokalizována v prostoru bývalého odvalu důlních hlušín. Na území města Klimkovic se **nenachází skládka ani spalovna odpadů**. Spalovna průmyslových odpadů se nachází v Ostravě-Mariánských Horách a je určena pro bezpečné odstraňování odpadů z průmyslových podniků. Umožňuje spalovat kapalné, kašovitě, pastovité i pevné odpady. Zařízení je z hlediska obsahu škodlivin určeno pro zneškodňování všech nebezpečných odpadů, včetně odpadů s obsahem chlóru, vysokým obsahem síry, těžkých kovů a vysoce stabilních organických látek (např. PCB, freonů).

Níže uvedená tabulka ukazuje objem odděleně sbíraných složek komunálního odpadu v letech 2010 až 2012. Pozitivní trend je zejména u třídění papíru, plastů a skla.

Obrázek 11: Struktura vytříděného odpadu v Klimkovicích v tunách

Rok	Papír (t)	Plast (t)	Sklo barevné (t)	Nápojový karton (t)	Kovy (t)
2010	8,4	30,4	39,8	-	16,6
2011	7,6	39,4	55,7	0,12	23,8
2012	23,3	40,7	46,8	0,24	13,5

Zdroj: Strategie rozvoje Sdružení obcí Bílovecka (vlastní zpracování)

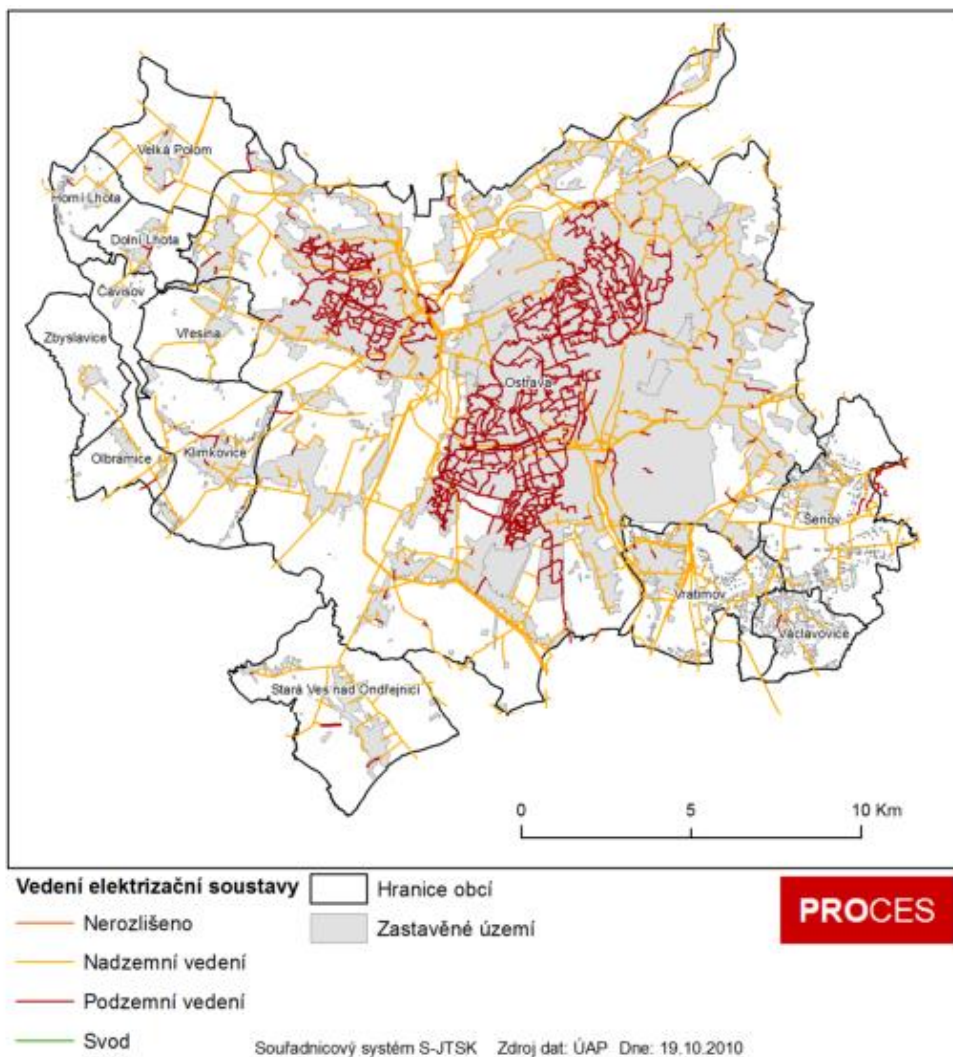
⁶⁰ Strategie rozvoje Sdružení obcí Bílovecka

C. 5 Infrastruktura

Vybavení infrastrukturou dává městu základní předpoklady pro jeho další rozvoj. Klimkovice jsou infrastrukturou vybaveny poměrně dobře. Pokrytí domů a bytů v případě zásobování elektřinou a pitnou vodou je takřka sto procentní.

Zásobování **elektrickou energií** je zajištěno z distribuční soustavy VVN 110 kV, která zajišťuje přenos elektrického výkonu z uzlových bodů nadřazené přenosové soustavy VVN 220 kV a ZVN 400 kV a elektráren. Důležitými uzly nadřazené soustavy VVN jsou rozvodny Nošovice, Albrechtice, Lískovec, Vratimov a Třebovice. Potřeba je kryta z 35 % z místních zdrojů (elektrárny Třebovice a Vítkovice) a zbytek z celostátní rozvodné sítě. V Klimkovicích vede 19,49 km nadzemního a 3,32 km podzemního elektrického vedení, což představuje necelých 1,7 % délky elektrického vedení na území správního obvodu ORP Ostrava. Na území města se nachází 7 kompaktních zděných nebo betonových distribučních transformačních stanic, 2 věžové distribuční transformační stanice s venkovním převodem a 17 stožárových distribučních transformačních stanic.

Obrázek 12: Vedení elektrizační soustavy s elektrickou stanicí na území správního obvodu ORP Ostrava (2010)



Zdroj: ÚAP

Zásobování pitnou **vodou** je zajišťováno systémem Ostravského oblastního vodovodu. Vodu městu dodávají Severomoravské vodovody a kanalizace Ostrava, a. s. Hlavní zdroje Ostravského oblastního vodovodu tvoří vodní nádrže Šance, Kružberk a Slezská Harta. Na území města se nenachází zdroj přírodní pitné vody (nacházejí se zde však prameny, které se dříve využívaly). Délka vodovodu v Klimkovicích činí 35,87 km, což představuje necelá 2 % délky kanalizační sítě správního obvodu ORP Ostrava. Na území Klimkovic se nachází a dvě automatické tlakové stanice Hýlov, další automatická tlaková stanice na hranici s obcí Vřesina a vodojem. Městem vede dálkový vodovodní řad, hlavní vodovodní řad a místní vodovodní řad. Vodárenské nádrže Šance na řece Ostravici, Morávka na řece Morávce a Kružberk na řece Moravici tvoří hlavní zdroje pro Ostravský oblastní vodovod. Vodovodní síť na území ORP provozuje a spravuje společnost Ostravské vodárny a kanalizace, a. s., a Severomoravské vodárny a kanalizace. Na území správního obvodu Ostrava se rovněž nachází ochranné pásmo přírodních léčivých zdrojů lázeňského města Nový Darkov - Klimkovice.⁶¹

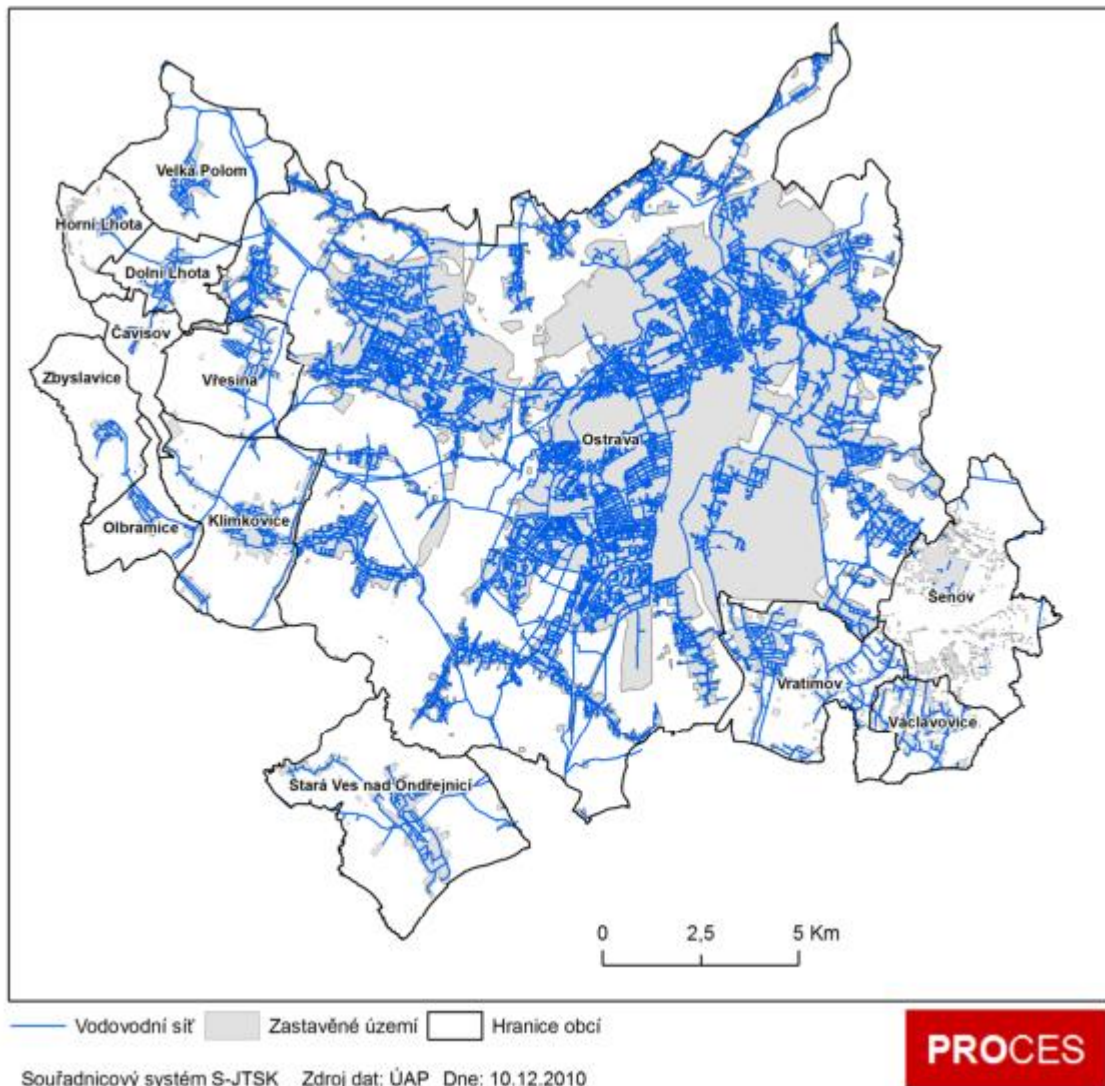
Území města je nařízením vlády vymezeno jako zranitelná oblast. Dle § 33 zákona č. 254/2001 Sb., o vodách a o změně některých zákonů, ve znění pozdějších předpisů jsou zranitelné oblasti území, kde se vyskytují:

- a) povrchové nebo podzemní vody, zejména využívané nebo určené jako zdroje pitné vody, v nichž koncentrace dusičnanů přesahuje hodnotu 50 mg/l nebo mohou této hodnoty dosáhnout,
- b) povrchové vody, u nichž v důsledku vysoké koncentrace dusičnanů ze zemědělských zdrojů dochází nebo může dojít k nežádoucímu zhoršení jakosti vody.

Na území ORP Ostravy se nachází **přírodní léčivé zdroje minerálních vod**, které jsou využívány v lázních Sanatoria Klimkovice. Jedná se o jodobromovou solanku, což je původem mořská přírodní léčivá minerální voda, která se vytvořila v období třetihorního vrásnění. Vyskytuje se v oblastech uhelných ložisek Ostravska, kde při bouřlivých pohybech zemských vrstev vznikly písčité sloje. V nich se zakonzervovala voda pravěkého moře, které se na území současného Ostravska vyskytovalo před 6,5 až 11 miliony let. V současnosti se jodobromová voda již netvoří, její podzemní zásoba je omezená, a je proto velmi cenná. Klimkovické lázně čerpají jodobromovou solanku ze čtyř vrtů o hloubce 400 až 500 m. Vrtů se nacházejí v Polance nad Odrou, odkud se voda čerpá 11 kilometrů dlouhým potrubím. Ochranná pásma léčivých zdrojů stanovuje ministerstvo zdravotnictví vyhláškou. Ochranná pásma jsou stanovena ve dvou stupních. Ochranné pásmo I. stupně se stanoví pro území zahrnující zpravidla okolí výstupu zdroje (kruh o poloměru 50 m). Ochranné pásmo II. stupně tvoří polygon zasahující do několika katastrů. Do území města Klimkovice zasahuje ochranné pásmo II. stupně.

⁶¹ S využitím ÚAP

Obrázek 13: Vodovodní síť na území správního obvodu ORP Ostrava



Zdroj: ÚAP

V Klimkovicích je vymezeno **vnitřní území lázeňského místa** v celkové rozloze 139,33 ha, což představuje 9,46 % území města. Ve správním území ORP Ostrava je vnitřní území lázeňského místa vymezeno dále ještě v obcích Čavisov (2,52 ha) a Vřesina (65,4 ha).⁶²

I přes **plynofikaci** města je v řadě případů lokálně využívána kombinace různých druhů paliv a zařízení na jejich spalování. Délka plynovodu na území města činí 34,63 km, což představuje zhruba 2,3 % celkové délky ve správním obvodu ORP Ostrava. Dodávky a následnou distribuci zemního plynu na území města zajišťuje Severomoravská plynárenská, a. s., člen RWE Group. Zásobování zemním plynem je zajištěno z tranzitního plynovodu přes jednotlivé regulační stanice VVTL/VTL (Štramberk,

⁶² dle ÚAP

Děhylov). Obyvatelé Klimkovic využívají tzv. kotlíkové dotace na výměnu staších a neekologických domácích kotlů.⁶³

Na území Klimkovic se nenachází **teplodod**.

Město Klimkovic je zřizovatelem **Technické správy města Klimkovic**, která zajišťuje provoz, správu a údržbu majetku města. Do její správy spadá:

- veřejná zeleň, vodní plochy
- chodníky, komunikace, veřejná prostranství včetně úklidu a zimní údržby
- areál technické správy včetně budov
- veřejné osvětlení
- městský rozhlas
- kotelny plynové a kotelny na tuhá paliva
- kanalizační řad a čistírny odpadních vod
- městský venkovní mobiliář
- hřbitov včetně smuteční síně
- provoz sběrného dvora
- objekt občanské vybavenosti č. p. 276 (budova sokolovny)
- sportovní areál na pozemcích parc. č. 342 a parc. č. 193/2 v k. ú. Klimkovic
- travnaté hřiště pro kopanou
- odpadové hospodářství v rozsahu:
 - o zprostředkování smluv o sběru, svozu, využívání a odstraňování komunálního odpadu mezi občany a městem
 - o zajišťování sběru tříděného odpadu ve městě
 - o likvidace „černých skládek“ na k. ú. Klimkovic
- zajišťování součinnosti s odborným lesním hospodářem ve věci pozemků ve vlastnictví města Klimkovic určených k plnění funkcí lesa⁶⁴

Shrnutí Prostředí města

Klimkovic leží mezi Podbeskydskou pahorkatinou a Nízkým Jeseníkem. V jihovýchodní části Nízkého Jeseníku je přírodní park Oderské vrchy, který se nachází také na části území města Klimkovic. Klimkovic se dotýká Regionální biokoridor 15 – Polanka a Od severozápadu k jihovýchodu k. ú. Klimkovic je vymezen Regionální biokoridor včetně regionálního biocentra. Ve městě jsou registrovány dva významné krajinné prvky: Lipová alej podél staré Opavské cesty a Zámecký park v Klimkovicích a v areálu lázní se nachází lesopark. Více než tři čtvrtiny rozlohy města tvoří zemědělská půda, přičemž naprostá většina zemědělské půdy je půda orná. Necelých 14 % území Klimkovic je zastavěná plocha. Na vodních tocích Rakovec a Polančice je vymezeno záplavové území. Klimkovic jsou poměrně dobře vybaveny infrastrukturou. Pokrytí domů a bytů v případě zásobování elektřinou a pitnou vodou je takřka sto procentní. Město má kanalizaci, je napojeno na čističku odpadních vod a je plynofikováno. Na území Klimkovic se nenachází teplodod. Město Klimkovic je zřizovatelem Technické správy města Klimkovic, která zajišťuje provoz, správu a údržbu majetku města. Celé správní území ORP Ostravy spadá do oblastí se zhoršenou kvalitou ovzduší. Občané města mohou využívat tzv. Kotlíkové dotace. Na území města Klimkovic se nenachází skládka ani

⁶³ S využitím Strategie rozvoje sdružení obcí Bílovec

⁶⁴ <http://tsklimkovic.cz>

spalovna odpadů. V Polance nad Odrou jsou čtyři vrty přírodního léčivého zdroje minerálních vod, které jsou využívány v lázních Nový Darkov v Klimkovicích. Do území města Klimkovice zasahuje ochranné pásmo II. stupně. V Klimkovicích je vymezeno vnitřní území lázeňského místa v celkové rozloze 139,33 ha, což představuje téměř 10 % celkového území města.

D. SPRÁVA MĚSTA

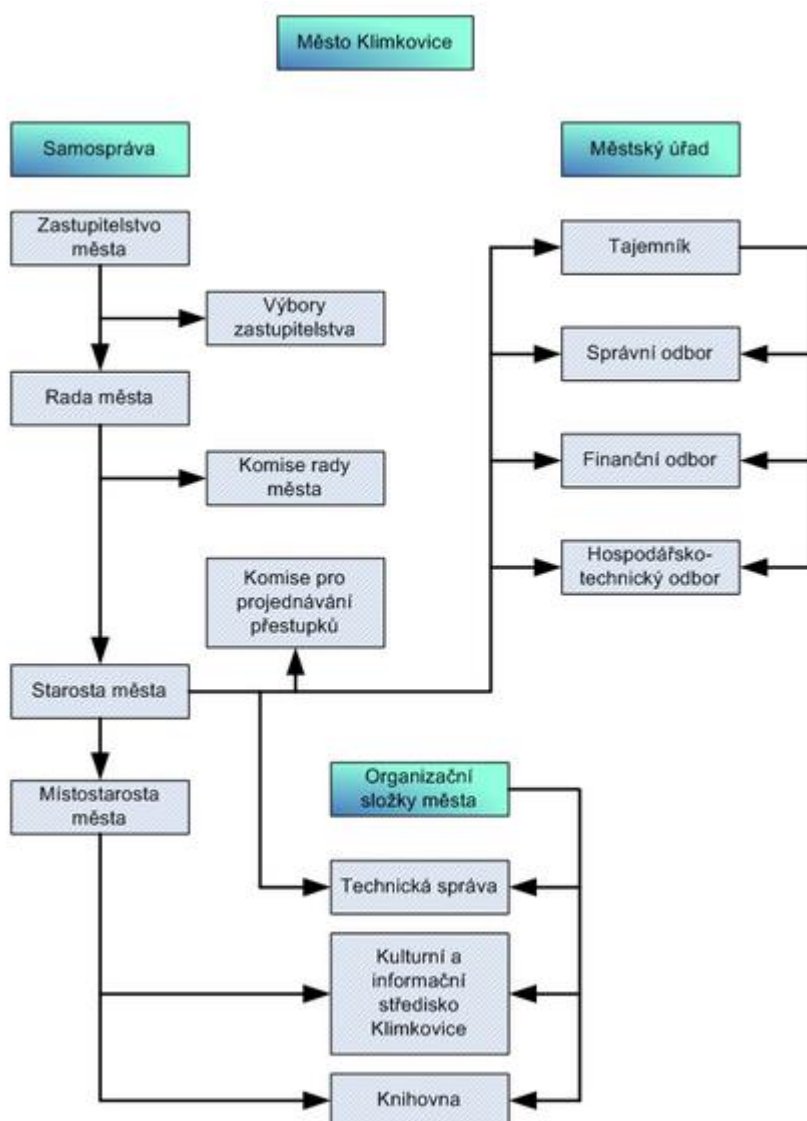
D. 1 Organizační struktura

Klimkovice jsou tzv. obcí I. typu. Jedná se o nejmenší základní územní jednotku České republiky. Obec I. typu řídí obecní úřad v čele se starostou. V systému veřejné správy ČR je dále vymezeno 393 obcí s pověřeným obecním úřadem (tzv. obce II. typu) a 205 obcí s rozšířenou působností (tzv. obce III. typu), které převzaly některé pravomoci po zrušení okresních úřadů. Pro Klimkovice je obcí s pověřeným obecním úřadem a obcí s rozšířenou působností Ostrava (pouze stavební úřad pro Klimkovice je v Bílovci). V rámci přenesené působnosti statutární město Ostrava odpovídá za výkon státní správy v činnostech, jejichž rozsah je vymezen zvláštními zákony.

Město Klimkovice vykonává přenesenou působnost svěřenou obcím, tj. na úseku:

- **životního prostředí**, a to povolování kácení dřevin a stanovení náhradní výsadby,
- **silničního správního úřadu** v celém rozsahu pro místní a účelové komunikace,
- **sociální péče**, a to ustanovení zvláštního příjemce důchodu,
- **matričního úřadu** v celém rozsahu,
- **vodohospodářského** ve věci povinnosti připojit se na kanalizaci a vydání opatření obecné povahy o dočasném omezení užívání pitné vody z vodovodu pro veřejnou potřebu,
- **odpadového hospodářství**, a to kontrolou využití systému zavedeného obcí pro nakládání s komunálním odpadem, ukládáním některých z pokut za některá porušení povinností stanovených zákonem a stanovením opatření a lhůt pro zjednání nápravy
- **cenové kontroly** podle zákona 526/1990 Sb. o cenách
- **povolování provozu výherních hracích přístrojů, tombol a loterií** dle zákona 202/1990 Sb., o loteriích a jiných podobných hrách.

Obrázek 14: Organizační struktura města Klimkovic



Zdroj: www.mesto-klimkovic.cz

Zastupitelstvo města Klimkovic je 17členné. Zastupitelstvo rozhoduje ve věcech patřících do samostatné působnosti obce, ve věcech patřících do přenesené působnosti, jen stanoví-li tak zákon. Zasedání zastupitelstva města jsou veřejná. Zastupitelstvo zřídilo jako poradní orgány 4 výbory:

- Finanční výbor (9 členů),
- Kontrolní výbor (7 členů),
- Osadní výbor Hýlov (7 členů),
- Osadní výbor Josefovce (3 členové).

Rada města Klimkovic je výkonným orgánem v oblasti samostatné působnosti a za její výkon odpovídá zastupitelstvu města. V oblasti přenesené působnosti přísluší radě obce rozhodovat, jen stanoví-li tak zákon. Schůze rady obce jsou neveřejné. Rada města je 5členná. Rada zřídila jako své poradní orgány 9 komisí:

- Stavební komise (12 členů),
- Komise životního prostředí (7 členů),
- Komise dopravy a bezpečnosti (7 členů),
- Komise kultury a sportu (10 členů),
- Komise pro spolky a sdružení (5 členů),
- Komise mediální (3 členové),
- Komise letopisná (11 členů),
- Komise lázeňská a zdravotní (5 členů),
- Kanalizační komise (6 členů).

Městský úřad Klimkovic tvoří starosta, místostarosta, tajemník městského úřadu a zaměstnanci města zařazení do Městského úřadu Klimkovic. V čele městského úřadu je starosta. Městský úřad v oblasti samostatné působnosti plní úkoly, které mu uložilo Zastupitelstvo města Klimkovic nebo Rada města Klimkovic, a pomáhá výborům a komisím v jejich činnosti, a dále vykonává přenesenou působnost podle § 61 odst. 1 písm. a) s výjimkou věcí, které patří do působnosti jiného orgánu města Klimkovic. Městský úřad Klimkovic je členěn na 3 odbory

- Odbor správní (3 zaměstnanci),
- Finanční odbor (3 zaměstnanci),
- Hospodářsko-technický odbor (6 zaměstnanců).

Náplní odboru správního jsou:

- matrika, ověřování, rejstřík trestů
- občanské průkazy, cestovní doklady
- evidence obyvatel
- přestupkové řízení
- ztráty a nálezy
- stížnosti
- petice občanů
- sekretariát starosty města
- hlášení v městském rozhlasu
- požární ochrana
- ochrana obyvatel a krizové řízení
- sociální záležitosti
- volby
- referendum
- školství
- pokladna
- CzechPoint

Náplní Finančního odboru jsou:

- Podklady pro sestavení rozpočtu města a provádění jeho změn během roku dle zákona č. 250/2000 Sb. o rozpočtových pravidlech územních rozpočtů

- Vedení účetní evidence dle zákona 563/1991 Sb. o účetnictví, ve znění pozdějších předpisů a vyhlášky č. 505/2002 Sb. a dle Českých účetních standardů pro ÚSC č. 501 až č. 522
- Vedení agendy poplatku ze psů dle obecně závazných vyhlášek města (formulář)
- Evidenci veškerého movitého a nemovitého majetku města
- Zpracování měsíčních, pololetních a ročních výkazů pro MF a rozborů hospodaření pro jednání rady a zastupitelstva města
- Zpracování závěrečného účtu města včetně finančního vypořádání ve vztahu ke státnímu rozpočtu
- Peněžní styk s bankou - internetové bankovníctví
- Podklady pro styk s pojišťovnou
- Plnění úkolů vyplývajících z platných zákonů a vyhlášek, které mají vztah k bodům a) až i) náplně činnosti finančního odboru
- Vedení agendy výherních hracích automatů

Hospodářsko-technický odbor zajišťuje

- v samostatné působnosti:
 - investiční akce města a údržbu majetku
 - majetkoprávní záležitosti – prodeje, pronájem
 - půjčky z Fondu na opravy, rekonstrukce a modernizaci bytových domů a bytů
- v přenesené působnosti (výkon státní správy):
 - působnost silničního správního úřadu
 - ochrana přírody a krajiny
 - ochrana ovzduší
 - vodní hospodářství
 - odpadové hospodářství

Město zřídilo 3 **organizační složky**, jimiž jsou Technická správa města Klimkovic, Městská knihovna Klimkovic a Kulturní a informační středisko Klimkovic. Bližší informace k těmto organizačním složkám jsou uvedeny v předchozích kapitolách.

Tabulka 48: Organizační složky města Klimkovic

Organizační složka města	Datum zřízení	Odkaz
Technická správa města Klimkovic	01.04.2004	http://tsklimkovic.cz/index.php
Městská knihovna Klimkovic	01.07.1993	http://www.klimkovic.knihovna.cz/
Kulturní a informační středisko Klimkovic	01.01.2008	http://www.mesto-klimkovic.cz/display_html.php?doc=turist_kis

Zdroj: www.mesto-klimkovic.cz

Město je také zřizovatelem 4 **příspěvkových organizací**: MŠ, ZŠ, Domov pro seniory a Centrum volného času Mozaika. Bližší informace k těmto příspěvkovým organizacím jsou uvedeny v předchozích kapitolách.

Tabulka 49: Příspěvkové organizace města Klimkovic

Příspěvkové organizace města	Datum zřízení	Odkaz
Mateřská škola Klimkovic	01.01.2003	http://www.materskaskola-klimkovic.cz/
Základní škola Klimkovic	01.01.2006	http://www.zsklimkovic.cz/
Domov pro seniory Klimkovic	01.01.2001	http://www.dps-klimkovic.cz/
Centrum volného času Mozaika Klimkovic	19.09.2012	http://www.mozaikaklimkovic.cz/

Zdroj: www.mesto-klimkovic.cz

Roční náklady města na své organizační složky a příspěvkové organizace ukazuje níže uvedené tabulka.

Tabulka 50: Vývoj ročních nákladů města Klimkovic na jeho organizace

Organizace	2008	2009	2010	2011	2012	2013
Technická správa města	2 665 266,34	2 771 530,25	3 340 933,15	3 540 102,78	3 532 584,72	3 417 217,07
Městská knihovna	871 088,92	975 074,14	974 304,02	669 756,26	736 338,03	745 702,48
Kulturní a informační středisko ²⁾	593 730,74	425 920,72	566 085,02	741 905,18	852 141,42	1 154 488,21
MŠ	1 322 000,00	1 200 000,00	1 080 000,00	1 360 000,00	1 248 000,00	1 382 750,00
ZŠ ¹⁾	11 474 406,89	4 779 698,13	5 980 093,69	4 816 050,30	5 280 232,00	4 745 923,10
Domov pro seniory ¹⁾	551 500,00	500 000,00	530 000,00	1 078 500,00	5 969 314,70	945 112,00
CVČ Mozaika	0,00	0,00	0,00	0,00	200 000,00	1 633 000,00

Poznámky:

1) vč. investic

2) zahrnuje náklady na nákup služeb, mzdy, dary a neinvestiční příspěvky, pohoštění, školení a nájemné, telekomunikace a poštovné, pořízení drobného hmotného majetku a nákup materiálu

Zdroj: Město Klimkovic

D. 2 Členství a partnerství města

Klimkovice spolupracují se dvěma **partnerskými městy** – polským Mikołowem a slovenskou Ilavou.

Spolupráce s Mikołowem byla navázána již v roce 1991, smlouva o partnerství byla uzavřena v roce 2000. Město leží v jižním Polsku ve Slezském vojvodství nedaleko Katowic. Ve městě žije necelých 40 tisíc obyvatel. Nejstarší zmínka o Mikołowě se objevuje v roce 1222. Tradičně se jednalo o obchodní město, od 20. století je městem průmyslovým. Kromě Klimkovic má Mikołow za partnerská města slovenskou Ilavu a francouzský Sainte-Geneviève-des-Bois.⁶⁵

Od roku 1954 probíhala spolupráce mezi školami v Klimkovicích a slovenské Ilavě. V roce 2008 byla uzavřena smlouva o spolupráci mezi oběma městy. Ilava leží v Ilavské kotlině v Pováží na cestě mezi Trenčínem a Považskou Bystricou. Vedle Klimkovic jsou ilavskými partnerskými městy polský Mikołow a maďarský Gyor. První zmínka o Ilavě se objevuje v roce 1339. Jednalo se o čilé řemeslné městečko, které ale zaspalo vývoj ve 30. letech 20. století, kdy město nevyužilo možnosti průmyslového rozkvětu.⁶⁶

Ve spolupráci s partnerskými městy byly pořádány například mezinárodní setkání mládeže, sportovní trojutkání základních škol nebo výstava Mikołowska nálady.

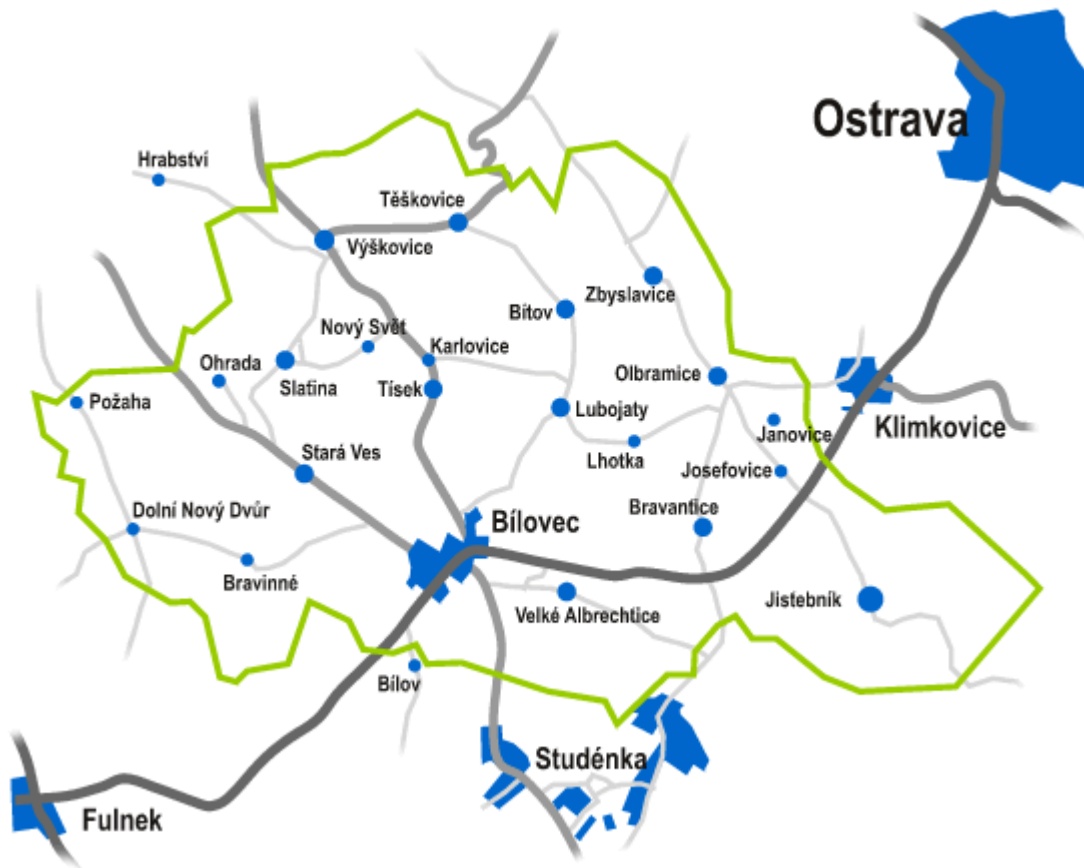
Klimkovice jsou členem **Sdružení obcí Bílovecka** (dále jen Mikroregion Bílovecka). Jedná se o svazek obcí v okresech Nový Jičín, Opava a Ostrava-město, se sídlem v Bílovci. Cílem Mikroregionu je rozvoj území členských obcí, prosazování společných cílů. Sdružuje celkem 11 obcí a byl založen 25.04.2001. Území zabírá podstatnou část horního Poodří a má většinou pahorkatinný ráz. Strategická poloha v koridoru Moravské brány předurčuje budování významných zařízení technické infrastruktury celostátního i mezinárodního významu, jako jsou dálnice z Brna do Ostravy, železniční vysokorychlostní tratě a přenosové energetické sítě.⁶⁷

⁶⁵ <http://www.mikolow.eu/>

⁶⁶ www.ilava.sk

⁶⁷ www.bilovecko.cz

Obrázek 15: Mapa Mikroregionu Bílovecko

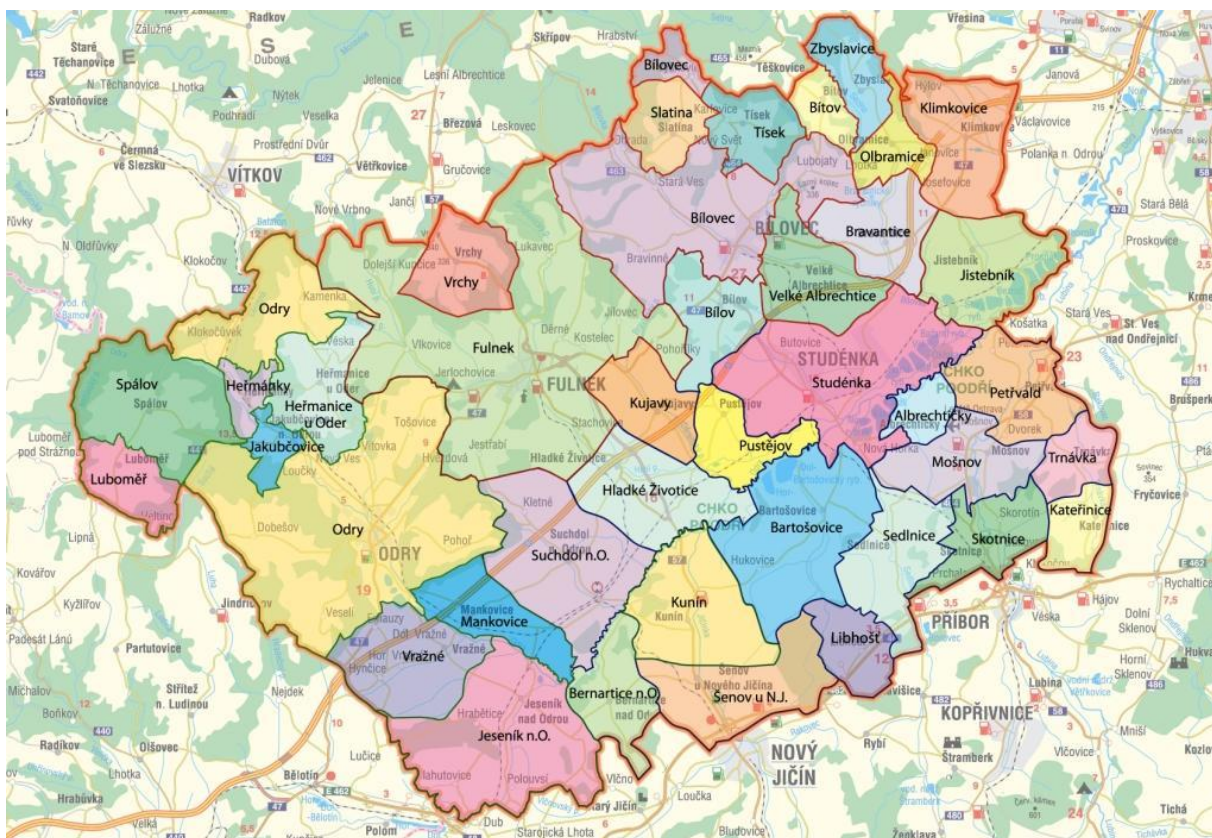


Zdroj: www.bilovecko.cz

Mikroregion Bílovecko, a tedy také Klimkovice, je od 1.9.2013 členem v **Místní akční skupině Regionu Poodří** (dále jen MAS Poodří). V současné době sdružení působí na katastrálním území členských obcí Regionu Poodří a města Studénky. Dvanáct členských obcí Regionu Poodří a město Studénka spadají do katastrálního území Chráněné krajinné oblasti Poodří. Místní akční skupina Regionu Poodří vznikla v roce 2004. MAS je aktivní již do roku 2002, kdy svazek obcí Region Poodří zahájil komunikaci na svém území v intencích programu LEADER. Život v Poodří je velmi výrazně ovlivňován charakterem krajiny a příznivými podmínkami pro činnost v zemědělské výrobě. Celá oblast je zajímavá především svými krajinářskými hodnotami, ale rovněž mnohými kulturními památkami. MAS Poodří je členem Národní sítě Místních akčních skupin České republiky. Smyslem MAS Poodří je podpora při rozvoji podnikání a cestovního ruchu, zlepšení kvality života v obcích regionu, zlepšení životního prostředí a infrastruktury, oživení přírodního a kulturního dědictví a udržitelný rozvoj a marketing místního partnerství v regionu Poodří.⁶⁸

⁶⁸ <http://www.mas.regionpoodri.cz/index.php?lang=cs>

Obrázek 16: Mapa MAS Poodří



Zdroj: MAS Regionu Poodří

Svaz měst a obcí ČR, jehož jsou Klimkovice členem od 27.8.1990, je celostátní, dobrovolnou, nepolitickou a nevládní organizací, založenou jako zájmové sdružení právnických osob. Členy Svazu jsou obce a města. Svaz měst a obcí ČR je partnerem pro vládní i parlamentní politickou reprezentaci. Podílí se na přípravě a tvorbě návrhů legislativních i nelegislativních opatření v oblastech týkajících se kompetencí obcí. Činnost Svazu je založena především na aktivitě starostů, primátorů a členů zastupitelstev obcí a měst, kteří se nad rámec svých povinností věnují i obecným problémům samosprávy. Svaz sdružuje 2 502 obcí, tj. 40 % z celkového počtu obcí v České republice. Členské obce Svazu zastupují 7,9 mil. obyvatel, což z celkového počtu obyvatelstva představuje 75 %. Členský příspěvek je složen z pevné části (5.000,- Kč) a z části variabilní (1,80 Kč za občana).⁶⁹

Vzhledem k tomu, že lázeňství je hlavním rysem Klimkovic, vstoupilo město do **Sdružení lázeňských míst České republiky**. Sdružení lázeňských míst České republiky je dobrovolnou zájmovou nestranickou a nevládní organizací lázeňských měst a obcí v ČR, na jejichž území se nacházejí i lázeňská zařízení a mají schválený statut lázní. Posláním sdružení je aktivně přispívat k vytváření podmínek a nástrojů pro regeneraci a rozvoj lázeňství a lázeňských míst, zejména ke zlepšování stavu a rozvoji lázeňské a městské infrastruktury, obnovy lázeňských památek a k rozvoji českého lázeňství a českých lázeňských měst a obcí. Pro dosažení vytyčených cílů usiluje sdružení o spolupráci mezi

⁶⁹ www.smocr.cz

státem, obcemi a občany, lázeňskými organizacemi a sdruženími, ale i o spolupráci na mezinárodní úrovni.⁷⁰

Tabulka 51: Přehled členství města Klimkovice ve sdruženích a dalších organizacích

	Členství od	Roční příspěvek (2013)
Sdružení obcí Bílovecka	01.01.2004	12 978,00 Kč
MAS Poodří	01.09.2013 (prostřednictvím Sdružení obcí Bílovecka)	43 260,00 Kč
Svaz měst a obcí ČR	27.08.1990	12 628,40 Kč
Sdružení lázeňských míst ČR	14.03.2001	16 358,00 Kč

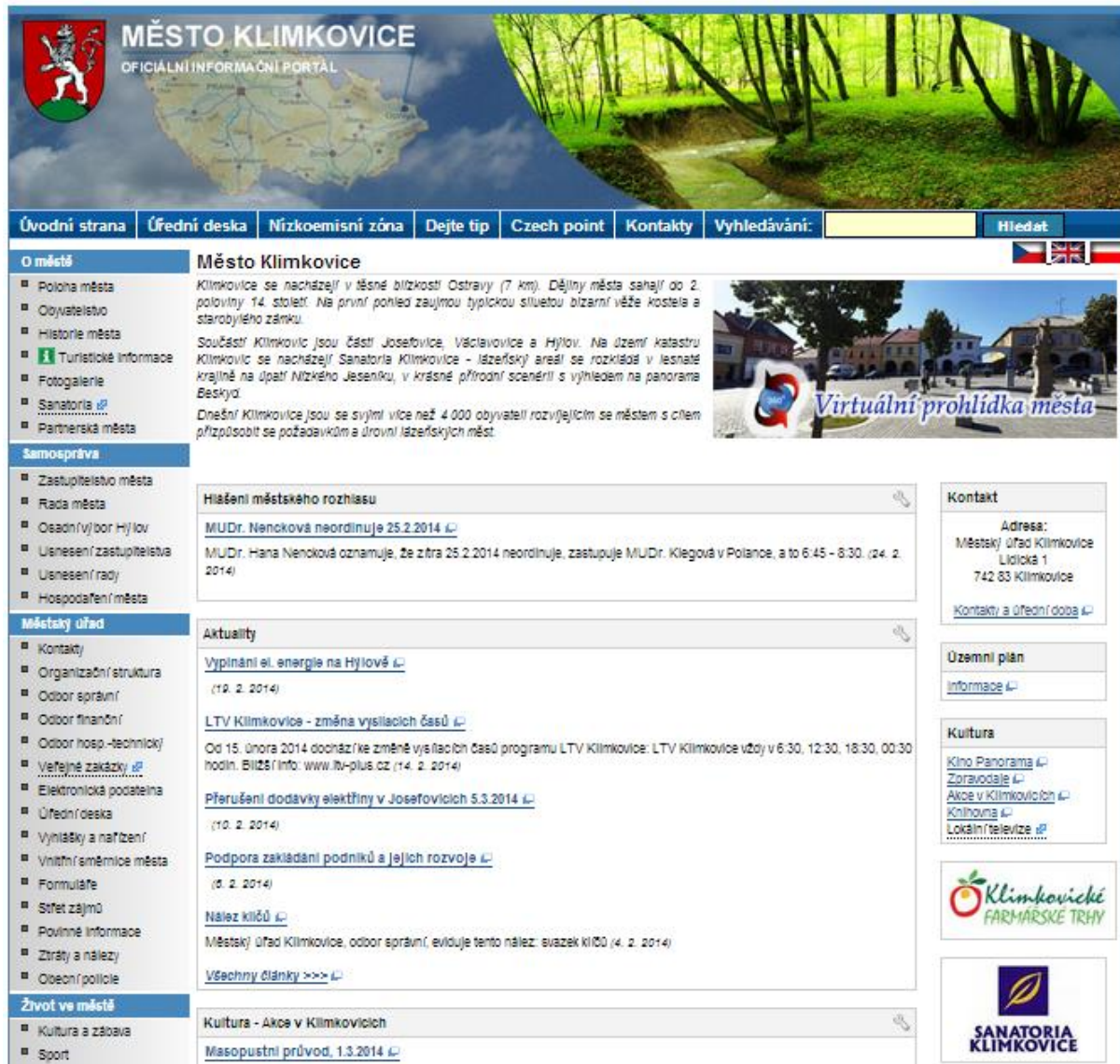
Zdroj: vlastní zpracování

D. 3 Komunikace města s občany

Město pro komunikaci s občany využívá řadu povinných (úřední deska) i nepovinných komunikačních kanálů. Základem jsou webové stránky www.mesto-klimkovice.cz. Na webových stránkách jsou veškeré potřebné informace o městě i o městském úřadě a samosprávě. Stránky jsou pravidelně aktualizovány. Webové stránky umožňují přímé kontaktování jak volených zástupců města, tak zaměstnanců městského úřadu a jeho organizačních složek. Roční náklady na správu webových stránek se dle sdělení Městského úřadu Klimkovice pohybují okolo 11 tisíc korun.

⁷⁰ <http://www.jedemedolazni.cz/cs/sdruzeni-lazenskych-mist/informace-o-sdruzeni.html>

Obrázek 17: Náhled webových stránek města Klimkovic



MĚSTO KLIMKOVICE
OFICIÁLNÍ INFORMAČNÍ PORTÁL

Úvodní strana | Úřední deska | Nízkoemisní zóna | Dejte tip | Czech point | Kontakty | Vyhledávání:

O městě

- Poloha města
- Obyvatelstvo
- Historie města
- 1** Turistické informace
- Fotogalerie
- Sanatoria [»](#)
- Partnerská města

Město Klimkovic

Klimkovic se nachází v těsné blízkosti Ostravy (7 km). Dějiny města sahají do 2. poloviny 14. století. Na první pohled zaujmou typickou situací bizarní věže kostela a starobylého zámku.

Součástí Klimkovic jsou části Josefovce, Václavovce a Hýlov. Na území katastru Klimkovic se nachází Sanatoria Klimkovic - lázeňský areál se rozkládá v lesnaté krajině na úpatí Nízkoého Jeseníku, v krásné přírodní scénérii s výhledem na panorama Beskyd.

Dnešní Klimkovic jsou se svými více než 4 000 obyvateli rozvíjejícím se městem s cílem přizpůsobit se požadavkům a úrovní lázeňských měst.

Samospráva

- Zastupitelstvo města
- Rada města
- Osadní výbor Hýlov
- Usnesení zastupitelstva
- Usnesení rady
- Hospodaření města

Městský úřad

- Kontakty
- Organizační struktura
- Odbor správní
- Odbor finanční
- Odbor hosp.-technický
- Věřejné zakázky [»](#)**
- Elektronická podatelna
- Úřední deska
- Výňatky a nařizení
- Vnitřní směrnice města
- Formuláře
- Sítěť zájmů
- Povinné informace
- Zprávy a nálezy
- Obecní policie

Život ve městě

- Kultura a záoba
- Sport

Hlášení městského rozhlasu

MUDr. Nenčková neordinuje 25.2.2014 [»](#)

MUDr. Hana Nenčková oznamuje, že zitra 25.2.2014 neordinuje, zastupuje MUDr. Klegová v Polance, a to 6:45 - 8:30. (24. 2. 2014)

Aktuality

Vypínání el. energie na Hýlově [»](#)
(19. 2. 2014)

LTV Klimkovic - změna vysílacích časů [»](#)
Od 15. února 2014 dochází ke změně vysílacích časů programu LTV Klimkovic: LTV Klimkovic vždy v 6:30, 12:30, 18:30, 00:30 hodin. Blíže info: www.ltv-plus.cz (14. 2. 2014)

Přerušení dodávky elektřiny v Josefovcih 5.3.2014 [»](#)
(10. 2. 2014)

Podpora zakládání podniků a jejich rozvoje [»](#)
(8. 2. 2014)

Nález klíčů [»](#)
Městský úřad Klimkovic, odbor správní, eviduje tento nález: svazek klíčů (4. 2. 2014)

[Všechny články >>> \[»\]\(#\)](#)

Kontakt

Adresa:
Městský úřad Klimkovic
Lidická 1
742 83 Klimkovic
[Kontakty a úřední doba \[»\]\(#\)](#)

Územní plán

[Informace \[»\]\(#\)](#)

Kultura

[Kino Panorama \[»\]\(#\)](#)
[Zoravodale \[»\]\(#\)](#)
[Akce v Klimkovicích \[»\]\(#\)](#)
[Knihovna \[»\]\(#\)](#)
[Lokální televize \[»\]\(#\)](#)

Klimkovické FARMÁRSKÉ TRHY

SANATORIA KLIMKOVICE

Zdroj: www.mesto-klimkovic.cz

Město občanům nabízí aplikaci pro chytré telefony „Dej tip“, která umožňuje občanům v reálném čase upozornit na závady a nedostatky ve městě. Občané mohou na webových stránkách průběžně sledovat stav řešení nahlášeného nedostatku. Ke konci února 2014 bylo na stránkách „Dej tip“ evidováno na čtyři desítky připomínek. Jedná se o velmi užitečný nástroj, který umožňuje rychlou a efektivní oboustrannou komunikaci občanů s úřadem.

Městský úřad vydává každý měsíc v nákladu 1 800 kusů **Zpravodaj lázní a města Klimkovic**, v němž informuje občany o dění ve městě a o lázeňském životě. Ve Zpravodaji jsou také uváděny nejdůležitější informace z Rady a Zastupitelstva města Klimkovic. Zpravodaj je distribuován zdarma do všech domovních schránek. Aktuální číslo i archiv Zpravodajů je uveden na webových stránkách města. Náklady na Zpravodaj v roce 2013 byly ve schváleném rozpočtu ve výši 205.000,- Kč.

Obrázek 18: Ukázka titulní strany Zpravodaje

Zpravodaj
článek a města Klimkovic

SANATORIA KLIMKOVICE

Městský úřad Klimkovic
Únor 2014

Slovo starosty

Vážení spoluzobátní, vážení lízeňští hosté...
Žvu vás na zasedání zastupitelstva 19. 2. v 16:00 hodin. Budeme projednávat investiční akce města na tento rok. Než se s vámi pochlím o to, co nás čeká v letošním roce (to bude celkově známo právě až po schválení investičních akcí), chtějí bych se ještě vrátit k tématu třídění využitelného odpadu v návaznosti na obdoby dílnek v prosincovém Zpravodaji.

Nepořádek okoli stanovišť na separovaný odpad

Rada města v září minulého roku rozhodla zachovat současná stanoviště na separovaný odpad na stávajících místech a současně vybrala další vhodné lokality. Už nyní na všech stávajících stanovištích dochází k přehozování nádob a odpadků odpadu mimo ně. Významným kritériem hodnocení celého systému sběru odpadu je právě opětné množství odpadu v nádobách. Za to jsou poskytovány výrazné bonusy k celkové platbě mláti od EKD-KOMU. Případný nepořádek a odpad mimo kontejner svaz odpadu komplikuje. Pokud narazíte mláti na plasty nebo na sklo na stanovišti plně, použijte, prosím, jiná stanoviště. Pokud totiž vznikne kolem přeplněných nádob následně skládka, vyhodnotí to Technická správa při opakování tohoto javu jako poplávku po další mláti v dané lokalitě a stanoviště se takto rozdělí o další kontejner. Dochází tak k nárůstu určitých hlíd, které chce rada města svým rozhodnutím ověřit tak, že schválila dalších osm separačních stanovišť. Tím by se mělo ulevit těmto dosavadním sepnováním lokalitám. Rozhodně to neznamená, že by občani, pokud nějakou narázi na přeplněné kontejnery, měli v separaci odpadu polevit. Naopak, pokud budeme třít více, o to méně pak budeme na svých procházkách našim lízeňským mlátem pobívat černé skládky. Navíc mláti má z této separace příjem přibližně 200 000 korun ročně. Za vedení mláti všem tedy děkují, že se chovají k životnímu prostředí zodpovědně.

Územní plán města

Od 14. 1. 2014 je otevřena stálá expozice map a návrhů Po stopách rozvoje území mláti Klimkovic v zasedací mláti zastupitelstva mláti ve II. patře zámku. Jejím cílem je nejen představit vývoj území Klimkovic za dobu téměř 200 let občanům a návštěvníkům mláti, ale i připomenout, jaké Klimkovic byly, jaké mohly být, jaké jsou a jaké budou.

Tato výstava nás bude doprovázet během procesu schválení našeho nového územního plánu – tedy při projednávání jeho návrhu a případných změn a veřejnosti a poté při odsouhlasení jeho konečné podoby zastupitelstvem mláti. To se musí stihnout do poloviny roku 2015, kdy nám končí termín vyřazení nového územního plánu stanovený dotační podmínkami poskytovatelem dotace – Ministerstvem pro místní rozvoj ČR. Je tedy důležité, aby zastupitelé posoudili předkládanou verzi územního plánu zodpovědně a otěklé tlaku zastávat další zatím nezastavitelné

Z OBSAHU:

Lízeňské oběnk	2
Novinky z mlátiho úřadu	8
Člátek koment na internetu i v Klimkovicích	8
Kino Panorama	17
Sanatoria Klimkovic	18
Historie	24

Časování stálé expozice Po stopách rozvoje území mláti Klimkovic, II. patro zámku, 14. ledna 2014.

Pokračování na další straně

Zdroj: www.mesto-klimkovic.cz

Kulturní a informační středisko Klimkovic zajišťuje hlášení v **městském rozhlasu**, kde jsou prezentovány aktuální informace pro občany. Náklady na rozhlas byly v roce 2013 ve schváleném rozpočtu 706.600,- Kč⁷¹.

Komunikace mezi radnicí a veřejností je důležitá pro vzájemnou inspiraci při realizaci městského rozvoje. Město se snaží uplatňovat principy **místní Agendy 21**, které však oficiálně nevykazuje.

D. 4 Finanční řízení mláti, majetek a přehled projektů

Město sestavuje a schvaluje rozpočtový výhled na tři roky a rozpočet na účetní rok. **Rozpočet** roku 2013 byl sestaven jako přebytkový. Přebytek kryje úhradu splátek bankovního úvěru a půjčky ze

⁷¹ Jedná se jak o rozhlasové, tak i televizní vysílání.

Státního fondu životního prostředí, které byly určeny na úhradu výdajů souvisejících s výstavbou Kanalizace města Klimkovic. Návrh rozpočtu má tuto podobu:

Tabulka 52: Schválený rozpočet města Klimkovic (2013)

Příjmy	58.467.229,20 Kč
Financování	-3.500.000,00 Kč
Výdaje	54.967.229,20 Kč

Zdroj: Rozpočet města Klimkovic (www.mesto-klimkovic.cz)

Také rozpočtový výhled předpokládá přebytkové rozpočty v jednotlivých letech – viz následující tabulka.

Tabulka 53: Rozpočtový výhled města Klimkovic na roky 2015 – 2017 (v tis. Kč)

	2015	2016	2017
Příjmy	81 085	55 000	55 500
Financování	-30 635	-5 000	-4 500
Výdaje	50 450	50 000	51 000

Zdroj: Rozpočtový výhled města Klimkovic (www.mesto-klimkovic.cz)

Vývoj stavu majetku města, pohledávek a závazků uvádí následující tabulka.

Tabulka 54: Stav majetku, pohledávek a závazků (v tis. Kč)

Druh	Stav k 31.12.2011	Stav k 31.12.2012	Stav k 31.12.2013	Změna oproti roku 2012
Dlouhodobý nehmotný majetek	1 036,45	1 129,01	1 234,01	105
Dlouhodobý hmotný majetek	335 590,00	364 305,00	342 273,94	-22 031,06
Dlouhodobý finanční majetek	0,00	0,00	0,00	0,00
Zásoby	102,99	187,52	173,15	-14,37
Krátkodobé pohledávky	91 931,64	102 358,11	99 583,65	-2 774,46
Dlouhodobé pohledávky	3 073,39	3 164,63	2690,32	-474,31
Finanční majetek	13 231,63	17 326,32	15 516,05	-1 810,27
Dlouhodobé závazky	33 217,87	42 082,83	34 997,35	-7 085,48
Krátkodobé závazky	89 835,57	106 407,64	104 092,85	-2 314,79

Zdroj: Závěrečný účet roku 2012 a Městský úřad Klimkovic

Podrobnější členění dlouhodobého hmotného majetku je uveden v následující tabulce.

Tabulka 55: Vývoj dlouhodobého hmotného majetku (v tis. Kč)

Druh	Stav k 31.12.2011	Stav k 31.12.2012	Stav k 31.12.2013	Změna oproti roku 2012
Pozemky	78 084,21	75 007,16	66 184,74	-12 822,42
Kulturní předměty	742,41	742,41	742,41	0,00
Stavby	136 061,76	277 085,12	270 008,13	-7 076,99
Samostatné movité věci a soubory movitých věcí	6 273,88	5 866,41	5 926,93	60,52

Pěstitelské celky trvalých porostů	0,00	0,00	0,00	0,00
Drobný dlouhodobý hmotný majetek	0,00	0,00	0,00	0,00
Ostatní dlouhodobý hmotný majetek	0,00	0,00	0,00	0,00
Nedokončený dlouhodobý hmotný majetek	114 427,74	5 603,90	3 411,72	-2 192,18
Uspořádací účet technického zhodnocení dlouhodobého hmotného majetku	0,00	0,00	0,00	0,00
Poskytnuté zálohy na dlouhodobý hmotný majetek	0,00	0,00	0,00	0,00
Dlouhodobý hmotný majetek - celkem	335 590,00	364 305,00	342 273,94	-22 031,06

Zdroj: Městský úřad Klimkovice

Přehled nemovitého majetku města Klimkovice je uveden v příloze č. 2.

Klimkovice se snaží využívat investiční i neinvestiční dotace jak z národních, tak z evropských zdrojů. Přehled projektů, které město realizovalo od roku 2007 s využitím dotačních prostředků, uvádí níže uvedená tabulka.

Tabulka 56: Přehled projektů realizovaných v Klimkovicích s využitím dotačních prostředků

Rok	Název projektu	Dotační zdroj	Celkové náklady	Výše dotace
2007	Pořízení automobilové stříkačky JSDH	Státní rozpočet	4 385 155,00 Kč	1 995 000,00 Kč
	Bezbariérové řešení zámku – výtah	Státní rozpočet	2 520 007,00 Kč	1 654 000,00 Kč
2008	Oprava pomníků obětem válek	Státní rozpočet	357 520,00 Kč	262 000,00 Kč
	Rekonstrukce sportovního areálu ZŠ	Státní rozpočet	6 672 447,03 Kč	6 000 000,00 Kč
	Nasvětlení přechodu pro chodce	MSK	859 310,40 Kč	644 000,00 Kč
2009	Restaur.pískovcových soch	MSK		142 228,00 Kč
	Kulturní akce	Sdružení obcí Bílovecko	198 332,00 Kč	141 666,00 Kč
2010	Vzdělávání pro konkurenceschopnost	Státní rozpočet		1 950 588,00 Kč
	Mezinárodní setkání mládeže	Nadace OKD	50 000,00 Kč	50 000,00 Kč
	Kulturní akce	Sdružení obcí Bílovecko	324 222,00 Kč	222 000,00 Kč
2011	Podpora turistických	Obce	90 000,00 Kč	81 000,00 Kč

	informačních center v MS			
	Kanalizace města Klimkovice	Fond soudržnosti, SFŽP, MSK	156 033 704,32 Kč	94 484 083,32 Kč
	Územní plán města Klimkovice	Ministerstvo pro místní rozvoj	777 120,00 Kč	77 120,00 Kč
	Naučná stezka a ekovýchovný koutek	MSK	267 290,00 Kč	186 200,00 Kč
	Turistický vláček, turistický elektromobil	MSK	0,00 Kč	500 000,00 Kč
	Domov pro seniory-Sanace zdiva	MSK	5 307 814,70 Kč	4 000 000,00 Kč
	Domov pro seniory-podpora aktivit	MSK	210 000,00 Kč	210 000,00 Kč
2012	Rovné příležitosti ve městě Klimkovice	ESF a MPSV	2 521 729,41 Kč	2 673 498,03 Kč
	Energetické úspory budov	Ministerstvo průmyslu a obchodu	99 500,00 Kč	79 600,00 Kč
	Oprava krovu zámku	Ministerstvo kultury	200 764,80 Kč	120 000,00 Kč
	Podpora turistických informačních center	MSK	129 550,00 Kč	83 600,00 Kč
	Revitalizace parku P. Bezruč	ERDF + SFŽP	1 889 546,30 Kč	1 527 310,74 Kč
	Kulturní akce	Sdružení obcí Bílovecka	127 273,00 Kč	56 000,00 Kč
2013	Podpora turistických informačních center	MSK	74 900,00 Kč	59 920,00 Kč
	Hospodárné a odpovědné město	MPSV	398 073,72 Kč	1 008 569,20 Kč
	Výsadba izolační zeleně	Ministerstvo životního prostředí	600 150,00 Kč	497 895,00 Kč
	"Informace, čtení, zábava-to je knihovna!"	Ministerstvo kultury	7 000,00 Kč	7 000,00 Kč
	"Klimkovice-vnitřní okruhy" – turistická centra	MSK	72 914,10 Kč	49 985,00 Kč

Zdroj: Městský úřad Klimkovice

V roce 2013 byly v rozpočtu zahrnuty čtyři dotace – viz následující tabulka.

Rozpočtový výhled na roky 2015 – 2017 předpokládá příjem z dotací v celkovém objemu 33,5 mil. Kč (Snížení emisí a energetické úspory ZŠ Klimkovice, Rovné příležitosti ve městě Klimkovice, Hospodárné a odpovědné město Klimkovice, Pořízení elektromobilu, Cyklostezky v Klimkovicích I. etapa – 1. část).

Problematice hospodaření města se více věnuje kapitola VII – Finanční analýza.

Shrnutí Správa města

Klimkovice jsou obcí I. typu. Stavební úřad pro Klimkovice zajišťuje obec s pověřeným obecním úřadem Bílovec, ostatní agendu v přenesené působnosti obec s rozšířenou působností Ostrava. V čele městského úřadu Klimkovice je starosta. Městský úřad je členěn na 3 odbory, v nichž pracuje celkem 13 zaměstnanců (včetně tajemnice). Město zřídilo 3 organizační složky a 4 příspěvkové organizace. Klimkovice se neizolují, mají dvě partnerská města a jsou členem Sdružení obcí Bílovecka, prostřednictvím něž jsou členem Místní akční skupiny Poodří, dále jsou členem Svazu města a obcí České republiky a Sdružení lázeňských míst České republiky. Město komunikuje s občany běžnými prostředky – prostřednictvím úřední desky, webových stránek, měsíčníku Zpravodaj a místním rozhlasem. Pro hlášení nedostatků a připomínek a pro sledování jejich vypořádání spustilo město aplikaci „Dej tip“, která umožňuje prostřednictvím chytrých telefonů zadávat a zasílat na úřad podněty k řešení nedostatků.

VI. SWOT ANALÝZA

VI.1. Metodika zpracování

Existuje více způsobů jak metodicky přistoupit k realizaci SWOT analýzy. V této analytické části jsou **silné a slabé stránky** formulovány tak, aby co nejdříve popsaly současný stav města Klimkovic. **Silné stránky** reprezentují ty oblasti, v nichž mají Klimkovic v rámci regionu relativně lepší pozici a na nichž by i do budoucna mohlo stavět. **Slabé stránky** jsou pak takové faktory, které mohou další rozvoj silných stránek omezit. Z toho hlediska jsou silné a slabé stránky vnitřní vlivy, působí tedy uvnitř území města, jsou městem alespoň částečně ovlivnitelné.

Příležitosti a hrozby pak obsahují body, které by měly na rozvoj Klimkovic výrazný dopad, samo město je však až na výjimky nemůže ovlivnit. Jedná se o rozhodnutí nadřazeného celku (kraj, stát, EU) – například ve formě změny legislativy či úpravy systému financování. Jedná se také o investice subjektů působících mimo území, a to ať již veřejných, tak soukromých. V neposlední řadě se jedná o národní (celoevropské, případně i globální) trendy typu stárnutí populace, které se na lokální úrovni dají jen velmi těžko ovlivnit. Zjednodušeně tedy můžeme říci, že jde o vnější vlivy.

Z metodického hlediska je také důležité rozhodnutí, zda se provádí jedna SWOT analýza za celé město nebo se zpracovávají jednotlivé dílčí SWOT analýzy (např. SWOT životního prostředí, SWOT dopravy atd.). Byla zvolena jedna celková SWOT analýza za celé město, která lépe vyjadřuje celkovou pozici města.

Při zpracování SWOT analýzy byly využity zejména tyto zdroje:

- a. výsledky analýzy kvantitativních dat (analýza dostupných dat)
- b. výsledky kvalitativní analýzy (dotazníková šetření, ankety, rozhovory)
- c. územně analytické podklady
- d. analýza připravované strategie Mikroregionu Bílovecka
- e. ostatní strategické dokumenty
- f. rozpočtový výhled města a finanční analýza
- g. analýza rizik

VI.2. SWOT analýza města Klimkovic

Analýzu silných a slabých stránek, příležitostí a ohrožení uvádí následující tabulka. Silné, slabé stránky, příležitosti a rizika jsou seřazeny přibližně podle významu.

Ke třem nejvýznamnějším silným stránkám patří:

- (1) Sídlo významných lázní a vymezení lázeňského území
- (2) Blízkost Ostravy a dobrá dopravní dostupnost
- (3) Dobrá vybavenost infrastrukturou a službami

Ke třem nejvýznamnějším slabým stránkám patří:

- (1) Tranzitní doprava ve městě
- (2) Zhoršená kvalita ovzduší
- (3) Vztahy mezi původními obyvateli a nově usídlenými občany

Tři největší příležitosti jsou:

- (1) Další nárůst počtu obyvatel
- (2) Rozvoj cestovního ruchu s lázeňstvím
- (3) Využití postavení v rámci ORP a Mikroregionu Bílovecka

Tři nejvýznamnější hrozby jsou:

- (1) Neřízená suburbanizace Ostravy směrem do Klimkovic
- (2) Stárnutí obyvatel
- (3) Zaostávání ve vzdělanostní struktuře

Tabulka 57: SWOT analýza města Klimkovic

SILNÉ STRÁNKY	SLABÉ STRÁNKY
1. Sídlo významných lázní, vymezení lázeňského místa	1. Tranzitní doprava městem
2. Dobrá dopravní dostupnost (poloha na D1, blízkost letiště, součást systému příměstské dopravy Ostravy)	2. Zhoršená kvalita ovzduší (a lokální topeniště)
3. Blízkost Ostravy	3. Dosud nekoordinovaný rozvoj (nesystémové pojetí Programu rozvoje města)
4. Genius loci (atmosféra maloměsta, historické centrum s parkem)	4. Vysoký index kriminality Ostravské aglomerace v porovnání s ČR
5. Nižší míra nezaměstnanosti v rámci správního obvodu ORP či mikroregionu	5. Odlišné potřeby a požadavky původních obyvatel města a nově příchozích občanů
6. Dobrá vybavenost infrastrukturou (plynifikace, kanalizace, napojení na ČOV)	6. Absence zakotvení místní Agendy 21 v systému řízení města
7. Vybavení vzdělávací, zdravotní a sociální infrastrukturou (MŠ, ZŠ, ZUŠ, SŠ, ambulantní	7. Neexistence statutu lázeňského místa

ordinace, domov pro seniory)	
8. Působnost kulturních zařízení (kino, knihovna, centrum volného času)	8. Nedostatečný estetický výraz města
9. Kooperativnost města (členství v SMO, Sdružení obcí Bílovecka, Sdružení lázeňských míst, partnerská města)	
10. Rozvinutý spolkový život (kultura, volný čas, sport)	
11. Okolní krajina, lesopark	
12. Relativní nízké ohrožení povodněmi	
13. Přebytkové hospodaření města	
PŘÍLEŽITOSTI	OHROŽENÍ
1. Nárůst počtu obyvatel (a s tím související růst příjmů v rozpočtu na základě RUD)	1. Pokračující suburbanizace Ostravy převyšující možnosti stávající infrastruktury a nabídky služeb a růst zastavěného území na úkor orné půdy (nedostatečný zdroj příjmů na krytí nákladů souvisejících s růstem města, zejména v případech, kdy s obyvatelé nehlásí k trvalému pobytu ve městě)
2. Rozvoj cestovního ruchu v souvislosti s lázeňstvím, vč. nabídky sportovního a volnočasového využití	2. Růst nezaměstnanosti spojený s případným pokračováním ekonomické krize
3. Využití postavení v rámci ORP a Mikroregionu Bílovecka (větší město v regionu, vybavenost vzdělávací infrastrukturou a službami)	3. Stárnutí populace
4. Využití rozvojových ploch pro podnikání	4. Kontroly poskytnutých dotací, které mohou vést k jejich vracení
5. Čerpání dotací na rozvoj města, zejména jako součást integrované územní investice (ITI) Ostravské aglomerace či komunitně vedeného místního rozvoje (CLLD) MAS Poodří	5. Nedořešení problémů s nově vybudovanou kanalizací
6. Rozvoj cyklo dopravy (zejména cykloturistiky)	6. Relativně vysoká zadluženost města
7. Zavedení nízkoemisní zóny	7. Nutná budoucí údržba nemovitostí v majetku města
8. Zatraktivnění (oživení) centra města.	8. Nekoordinovaná a necitlivá výstavba bytů a domů
	9. Ekonomická závislost města v převážné míře na lázeňství (v případě omezení jejich provozu)

VII. FINANČNÍ ANALÝZA A VAZBA NA ROZPOČET

VII.1. Struktura analýzy a metodika

Před započítáním vytváření strategického dokumentu na jakékoliv úrovni je nezbytné zmapovat finanční možnosti dané územní jednotky (ať již se jedná o město, kraj, stát či nadnárodní jednotku). V zadání tohoto projektu nebyla finanční analýza u strategického plánu vyžadována (je součástí jiné aktivity), přesto ji zpracovatel považuje za natolik významnou, že byla do struktury po dohodě se zadavatelem zařazena, a to alespoň v omezené míře.

Finanční analýza, čerpá nebo shrnuje data z těchto zdrojů

- (a) Data o struktuře příjmů a výdajů města Klimkovice v letech 2000 až 2012. Zdrojem je databáze ÚFIS, ARIS, www.mesta.klimkovice.cz, www.mfcr.cz, www.rozpocetobce.cz
- (b) Rozpočtový výhled města do roku 2017, závěrečné účty města včetně příloh na rok 2010, 2011, 2012.

Při hodnocení finančních možností města z hlediska strategického řízení je třeba vzít v úvahu zejména:

- 1.) Provozní saldo
- 2.) Příjmy hlediska jejich struktury a udržitelnosti
- 3.) Výdaje z hlediska jejich struktury a udržitelnosti
- 4.) Zadluženost města
- 5.) Rozpočtový výhled města

VII.2. Provozní saldo, schodek či přebytek – důležitá měřítko pro hospodárné město

Z hlediska posouzení města je velmi důležité vyhodnotit tak zvané provozní saldo. To představuje rozdíl mezi běžnými příjmy a běžnými výdaji. Jde tedy ve své podstatě o prostředky, které zbývají městu k „volnému“ rozhodování, tedy prostředky, které jsou k dispozici po úhradě provozu (tedy běžných výdajů) z běžných příjmů. Tyto „volné“ prostředky tak zadlužená města používají například na úhradu dluhu, na navýšení provozních výdajů v odůvodněných případech a zejména na investice (kapitálové výdaje). Rozdíl mezi veškerými příjmy a veškerými výdaji rozpočtového roku je tak zvané saldo rozpočtu. Obecně platí pravidlo, že provoz (běžné výdaje) mají být hrazeny běžnými příjmy (tedy kladné provozní saldo), respektive se doporučuje, aby běžné příjmy převyšovaly běžné výdaje alespoň o 10%. Záporné provozní saldo je situace, kdy město nemá dostatek prostředků na úhradu svého provozu – tyto prostředky musí být zajištěny úvěrem, přebytkem rozpočtu minulých let nebo prodejem majetku (kapitálovými příjmy). Krátkodobě tato situace může být odůvodnitelná, ale z dlouhodobého hlediska by to dříve či později vedlo k vážným finančním problémům města (například až k bankrotu města). Město Klimkovice však v této situaci není, jak ukazuje následující tabulka. Město má kladné provozní saldo – v roce 2010 mělo 12,6 % (5,8 mil. Kč), v roce 2011 mělo provozní saldo 42,7 % (20,3 mil. Kč), v roce 2012 mělo 28,6 % (13,9 mil. Kč). Tento přístup města je možné hodnotit kladně, přestože hospodaření roku 2013 vykázalo provozní saldo jen 2,4 % (1,2 mil. Kč).

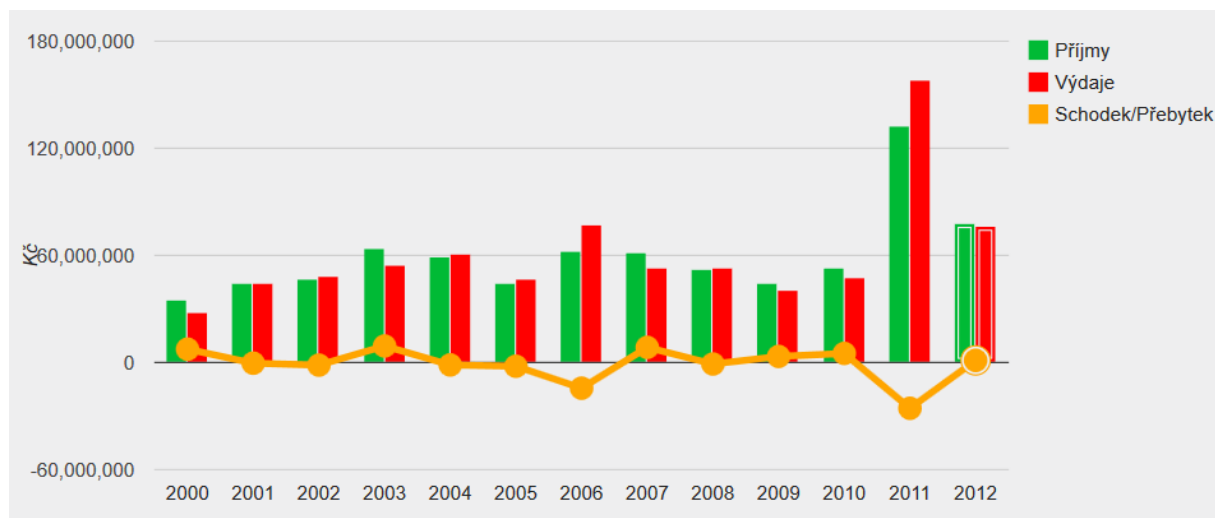
Tabulka 58: Příjmy a výdaje města Klimkovice v členění dle rozpočtové skladby (v Kč)

Třída	Rozpočet skutečnost 2010	Rozpočet skutečnost 2011	Rozpočet skutečnost 2012	Rozpočet skutečnost 2013
Daňové příjmy	33 336 407,87	35 529 774,51	36 808 947,62	41 070 000,00
Nedaňové příjmy	12 755 712,08	12 115 553,66	11 704 606,78	9 931 500,00
Kapitálové příjmy	2 836 448,00	1 162 614,00	5 170 484,00	191 000,00
Přijaté dotace	3 692 528,00	86 032 823,10	24 035 323,07	6 358 509,20
Příjmy po konsolidaci celkem	52 621 095,95	134 840 765,27	77 719 361,47	57 551 009,20
Běžné výdaje	40 263 516,33	27 308 522,07	34 617 347,64	49 759 132,20
Kapitálové výdaje	7 260 573,50	131 153 701,89	41 920 214,57	4 271 877,00
Výdaje po konsolidaci celkem	47 524 089,83	158 462 223,96	76 537 562,21	54 031 009,20
Saldo příjmů a výdajů (schodek / přebytek)	5 097 006,12	-23 621 458,69	1 181 799,26	3 420 000,00
Provozní saldo	5 828 603,62	20 336 806,10	13 896 206,76	1 242 367,80
Výše provozního salda v %	12,65%	42,68%	28,64%	2,44 %

Zdroj: Závěrečný účet města Klimkovice 2012, 2011, 2010, upraveno

Celkový pohled na příjmy a výdaje města Klimkovice v letech 2000 až 2012 je na následujícím grafu, kde je zobrazen také **schodek nebo přebytek rozpočtu**. V předchozí tabulce byla také uvedena čísla za poslední 3 roky. Pokud existuje schodek rozpočtu, je důležité, proč vznikl – pokud jde o realizaci důležitých investic města, je to naprosto běžný postup. Schodek je pak obvykle financován úvěrem.

Graf 4: Schodek/přebytek rozpočtu města Klimkovice v letech 2000 až 2012



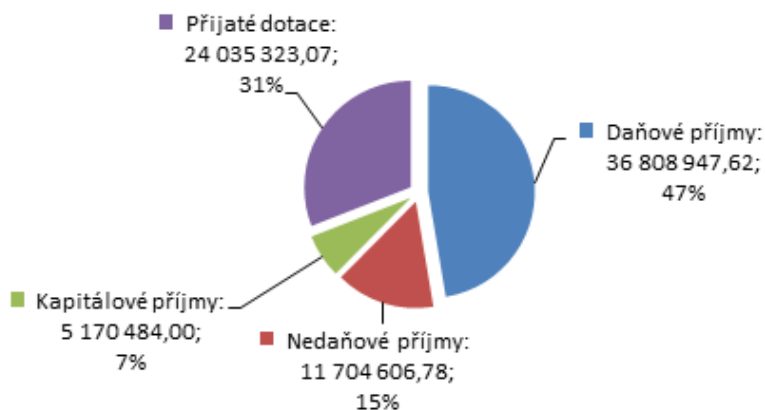
Zdroj: <http://www.rozpočetobce.cz/seznam-obci/599549-klimkovice>

Pokud sečteme schodky a přebytky za roky 2000 až 2012 dojdeme ke schodku -11 211 940 Kč.

VII.3. Příjmy města Klimkovice

Celkové příjmy v letech 2000 až 2012 byly stejně jako celkové výdaje uvedeny v předchozím grafu. Příjmy za poslední 3 roky jsou v předchozí tabulce. Grafické znázornění příjmů pro rok 2012 ukazuje následující graf.

Graf 5: Podíl jednotlivých příjmů na celkovém objemu roku 2012



Zdroj: Závěrečný účet města Klimkovice 2012

Pro porovnání struktury příjmů uvádí následující tabulka průměrné procenta příjmů obcí velikostní skupiny obcí mezi 2 až 5 tisíci obyvateli. Klimkovice mají o cca 7 % nižší daňové příjmy, nedaňové příjmy jsou srovnatelné, vyšší jsou dotace o cca 4 %, vyšší jsou také kapitálové příjmy o cca 3 %.

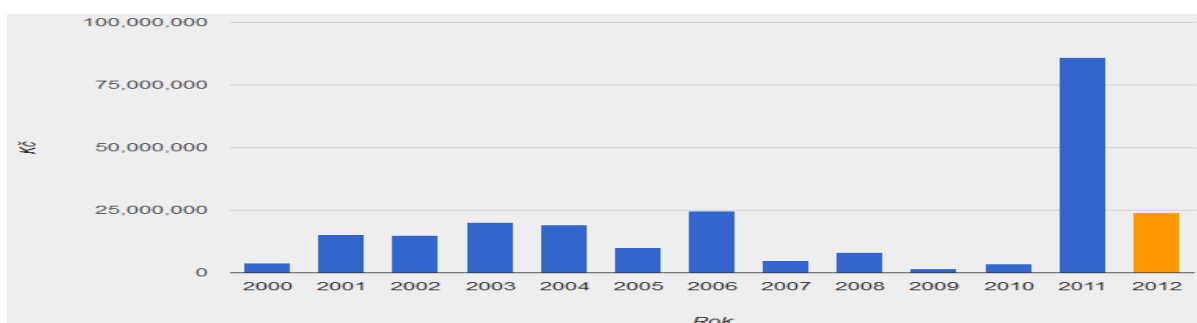
Tabulka 59: Porovnání příjmů roku 2012 Klimkovic s průměrem velikostní skupiny obcí 2-5 tis. obyvatel

Druh příjmu	Klimkovic 2012	Průměrná hodnota velikostní skupiny obcí 2000 až 5000 obyvatel	Rozdíl Klimkovic mínus velikostní skupina
I. Daňové příjmy	47,36 %	54,06 %	-6,70 %
II. Nedaňové příjmy	15,06 %	15,18 %	-0,12 %
III. Kapitálové příjmy	6,65 %	4,12 %	2,53 %
IV. Přijaté transfery	30,93 %	26,64 %	4,29 %
Příjmy celkem	100,00%	100,00%	

Zdroj: data MF ČR - ÚFIS

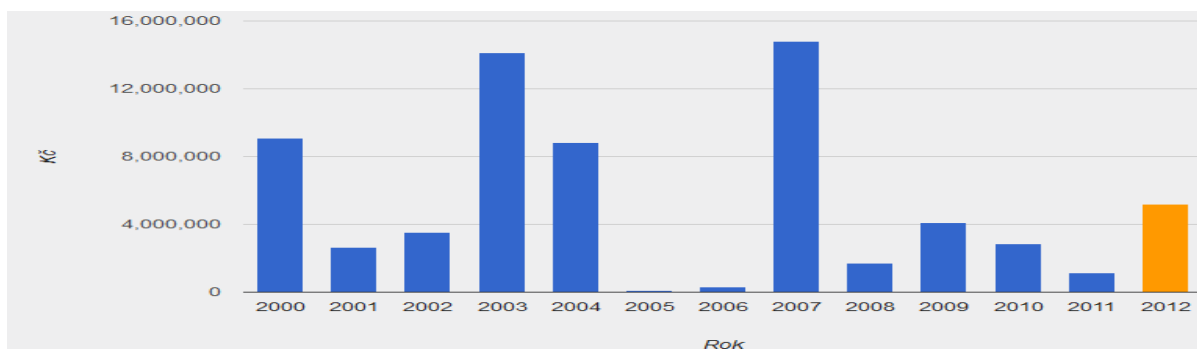
Znázornění dotací v letech 2000 až 2012 zobrazuje následující graf. Výrazný je zejména rok 2011.

Graf 6: Příjmy – dotace v letech 2000 – 2012


 Zdroj: <http://www.rozpocetobce.cz/seznam-obci/599549-klimkovic>

Vývoj kapitálových příjmů za roky 2000 až 2012 je v následujícím grafu. Kapitálové příjmy souvisí s prodejem majetku. Pokud se prostředky získané z prodeje nemovitostí používají na krytí provozu (běžných výdajů), je to považováno za velmi špatný signál. To však není situace Klimkovic. Kapitálové příjmy by se měly používat na investice nebo na rozsáhlou údržbu majetku (ta se dle charakteru promítne do běžných výdajů v položce opravy nebo do kapitálových výdajů, pokud zahrnuje modernizaci či technické zhodnocení – což je obvyklé).

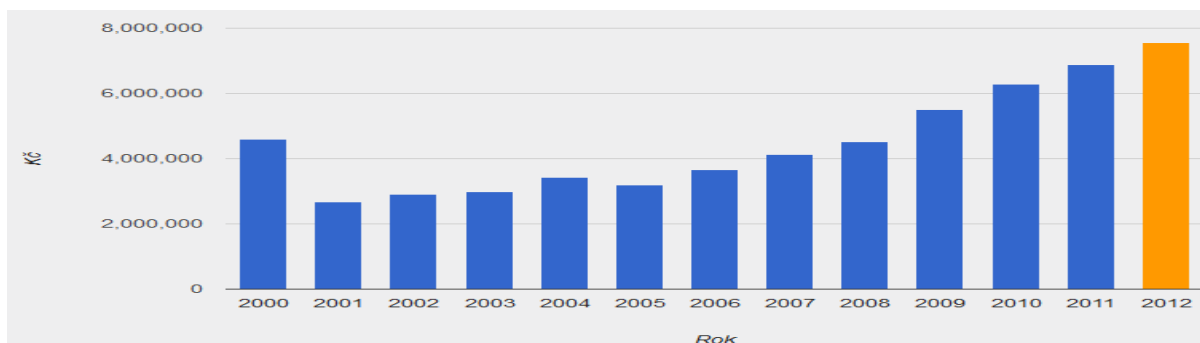
Graf 7: Kapitálové příjmy 2000 až 2012


 Zdroj: <http://www.rozpocetobce.cz/seznam-obci/599549-klimkovic>

Další důležitou součástí rozpočtu jsou nedaňové příjmy, které jsou tvořeny zejména příjmy z vlastní činnosti (zejména příjmy z poskytování služeb a výrobků – ty v roce 2012 činily 7,42 mil. Kč) a příjmy z pronájmu majetku – ty v roce 2012 činily 2,30 mil. Kč (z toho byly pronájmy nemovitostí v roce 2012 2,05 mil. Kč a příjmy z pronájmu pozemků 0,25 mil. Kč). Z hlediska našeho posuzování je důležitá

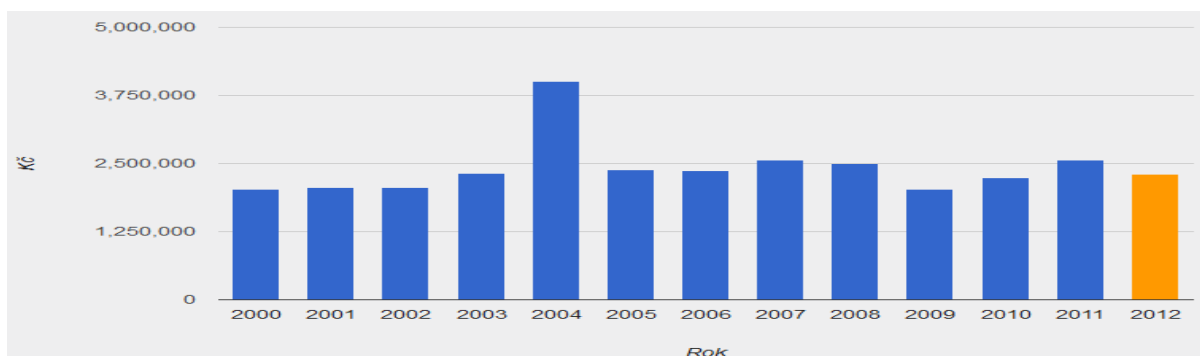
udržitelnost těchto příjmů a trend. Příjmy z vlastní činnosti a příjmy z pronájmu v letech 2000 až 2012 zobrazují následující grafy.

Graf 8: Příjmy z vlastní činnosti v letech 2000 až 2012



Zdroj: <http://www.rozpočetobce.cz/seznam-obci/599549-klimkovice>

Graf 9: Příjmy z pronájmu majetku v letech 2000 až 2012



Zdroj: <http://www.rozpočetobce.cz/seznam-obci/599549-klimkovice>

Předpokládané daňové výnosy obce v roce 2014

Hodnoty výpočtu daní v následující tabulce čerpají z kalkulačky dostupné na stránkách Svazu měst a obcí ČR. Výpočet vychází z hodnot celkového inkasa, který je uveden v zákoně o státním rozpočtu na rok 2014. Počet obyvatel, rozloha (k 1. 1. 2013) a počet žáků (k 30. 9. 2012) i počet zaměstnanců (k 1. 12. 2012) vychází z údajů uvedených ve vyhlášce č. 264/2013 Sb., která nabyla účinnosti od 1. 9. 2013. Vzhledem ke stále nejistému vývoji celkových daňových příjmů, a to nejen z důvodu nejasností kolem konečné podoby zákonů, doporučujeme níže uvedené hodnoty považovat jako za maximum možného, nebo spíše uvažovat ještě s údaji o 5 % nižšími.

Tabulka 60: Předpokládané daňové výnosy města Klimkovice na rok 2014

Název daně	Předpokládaná částka
Daň z přidané hodnoty	19 290 771,-
Daň z příjmu právnických osob (bez daně hrazené obci)	8 694 432,-
Daň z příjmu fyzických osob	11 142 156,-
- závislá činnost	9 509 535,-
- zaměstnanci - 1,5 % motivace	425 061,-
- srážka	935 859,-
- příznání (bez motivační složky 30 %)	271 701,-
CELKEM	39 127 359,-

Zdroj: <http://www.smocr.cz/kalkulacka-rud/>

Aktualizace kalkulačky byla provedena ke dni 17.12.2013, vstupní údaje o očekávaných příjmech vycházejí z návrhu státního rozpočtu na rok 2014.

Srovnání: Pro srovnání jsou uvedeny předpokládané daňové výnosy pro rok 2014 měst s obdobným počtem obyvatel: Police nad Metují 40 546 793,- Kč, Bzenec 41 488 059,- Kč, Horní Bříza 38 840 494,- Kč, Hlubočky 38 909 377,-, Klimkovice 39 127 359,-, Vendryně 39 204 618,-, Bystřice 41 215 857,-, Jílové u Prahy 40 352 808,-, Uherský Ostroh 40 333 561,- Kč.


Závěr k příjmům:

Příjmy města Klimkovice (zejména daňové a nedaňové příjmy) lze považovat za stabilizované a nelze očekávat výrazné riziko propadu těch to příjmů. Udržitelnost příjmů z pronájmu souvisí s ochotou města provádět údržbu nebo investice do majetku města. Čerpání investičních dotací závisí na aktivitě a schopnostech města připravovat potřebné a smysluplné projekty, limitem v této oblasti také může být ochota banky poskytovat úvěr na profinancování dotací v budoucnu.

VII.4. Výdaje města Klimkovice – problém s údržbou majetku

Následující graf vizualizuje podíl běžných a kapitálových výdajů města Klimkovice v roce 2012. Běžné výdaje se na celkových podílely ve výši 45 %.

Graf 10: Podíl jednotlivých výdajů na celkovém objemu roku 2012



Zdroj: Závěrečný účet města Klimkovice 2012

Oblast výdajů města je ta, kterou vedení města může nejvíce ovlivnit. Patrné to je z následující tabulky, kdy běžné výdaje mezi roky 2010 až 2013 kolísaly ze 49,8 mil. Kč (rok 2010) na 27,31 mil. Kč (rok 2011) a 34,2 mil. Kč (rok 2012). Tento vývoj ukazuje, že vedení města je schopno zajistit provoz města velmi úsporně – ve výši 27,3 mil. Kč.

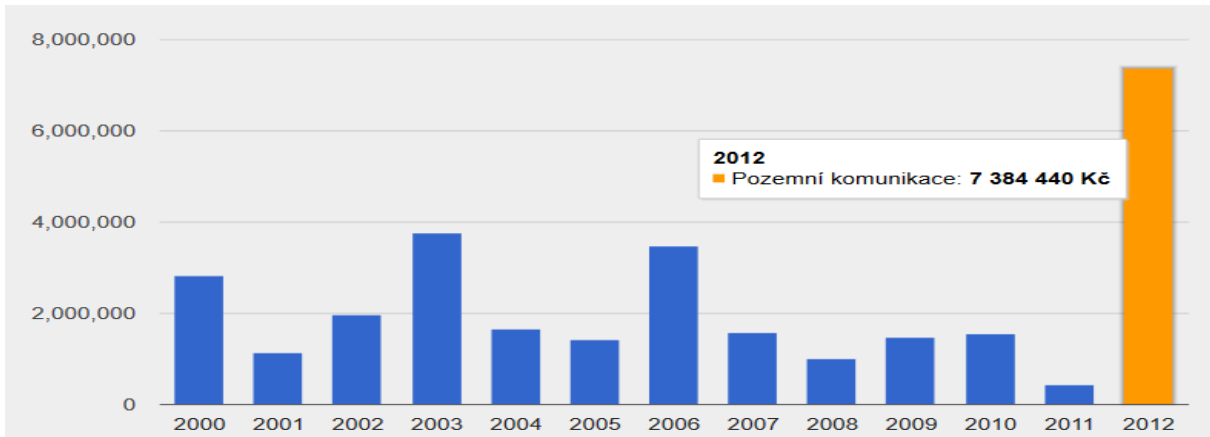
Tabulka 61: Výdaje města Klimkovice v letech 2010 až 2012

Třída	Rozpočet skutečnost 2010	Rozpočet skutečnost 2011	Rozpočet skutečnost 2012	Rozpočet skutečnost 2013
Běžné výdaje	40 263 516,33	27 308 522,07	34 617 347,64	49 759 132,20
Kapitálové výdaje	7 260 573,50	131 153 701,89	41 920 214,57	4 271 877,00
Výdaje po konsolidaci celkem	47 524 089,83	158 462 223,96	76 537 562,21	54 031 009,20
Běžné výdaje v %	84,72 %	17,23 %	45,23 %	92,09 %

Zdroj: Závěrečný účet města Klimkovice 2012, 2011, 2010, upraveno

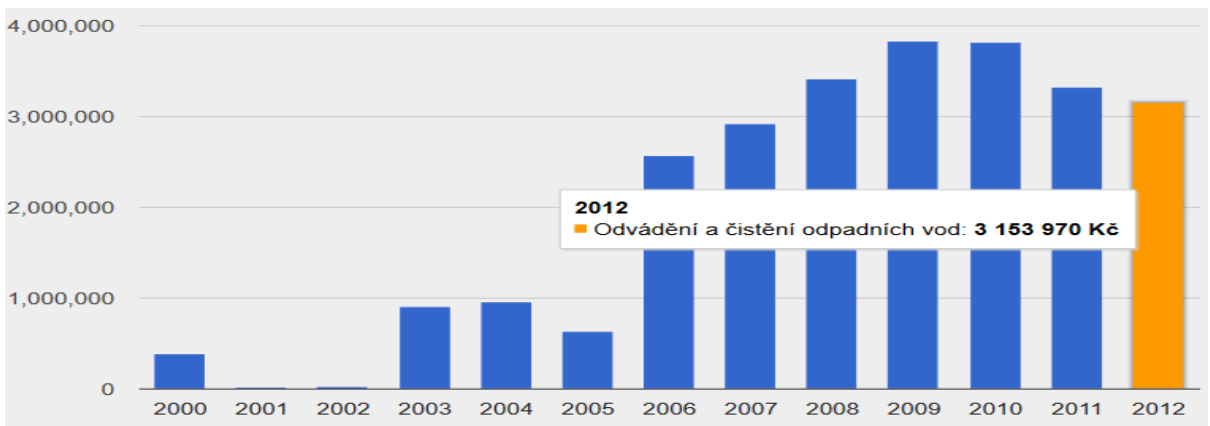
Běžné výdaje jsou z hlediska hodnocení možností rozvoje důležité zejména z hlediska trendu (vývoje v jednotlivých letech). Velmi významným aspektem jsou také výdaje na opravy a údržbu majetku. Následující grafy zobrazují vývoj vybraných výdajů. Některé výdaje vykazují značnou rozkolísanost – důvodem jsou mimo jiné výdaje na opravy a údržbu. Výdaje budou podrobeny podrobnější analýze v rámci dalších klíčových aktivit projektu.

Graf 11: Běžné výdaje na pozemní komunikace v letech 2000 až 2012



Zdroj: <http://www.rozpocetobce.cz/seznam-obci/599549-klimkovice>

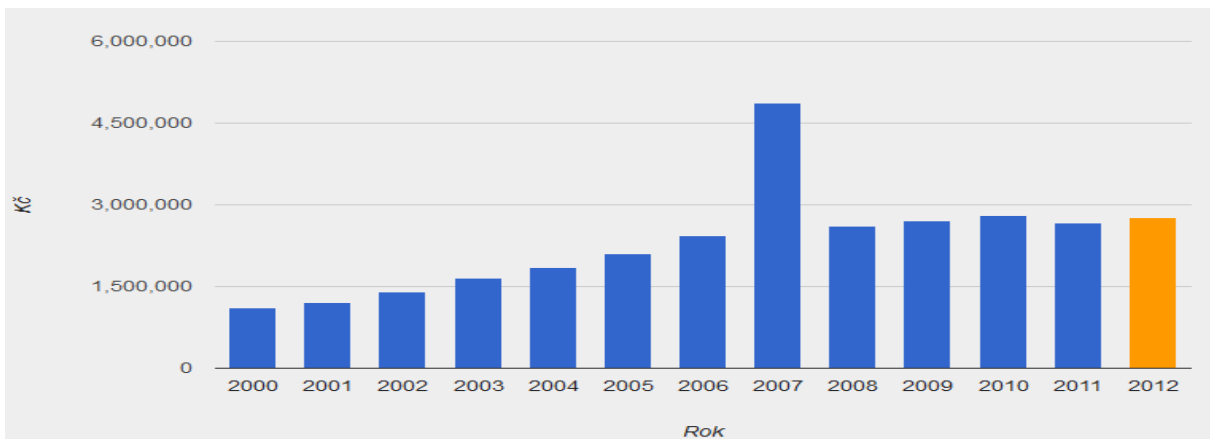
Graf 12: Běžné výdaje na odvádění a čištění odpadních vod



Zdroj: <http://www.rozpocetobce.cz/seznam-obci/599549-klimkovice>

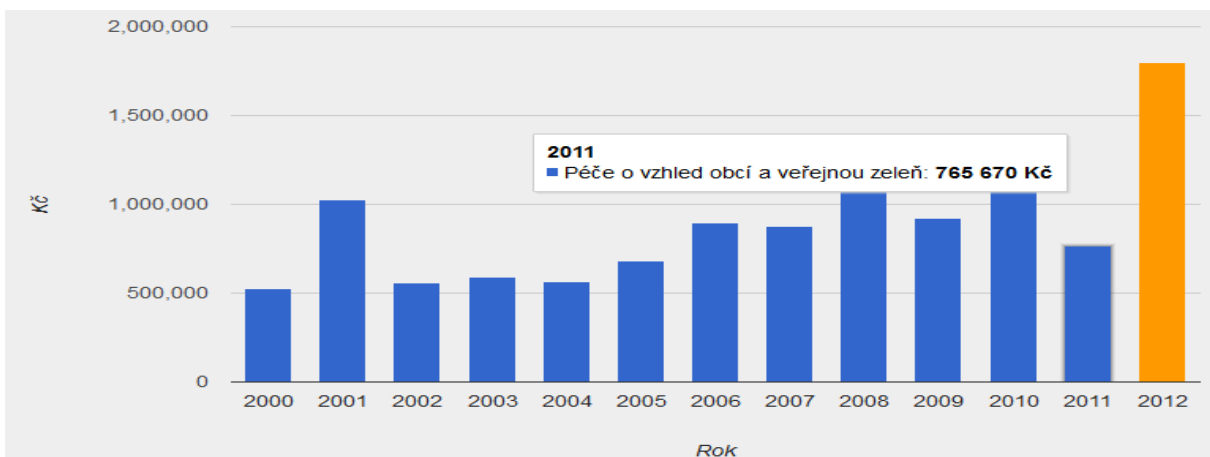
Právě tyto výdaje vykazují s ohledem na novou investici významné riziko navýšení.

Graf 13: Běžné výdaje na nakládání s odpady



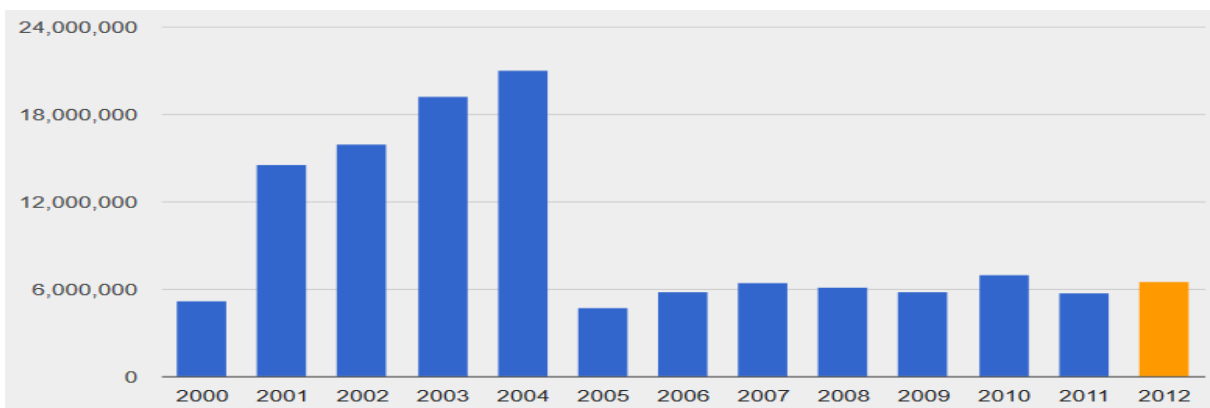
Zdroj: <http://www.rozpcetobce.cz/seznam-obci/599549-klimkovic>

Tabulka 62: Běžné výdaje na péči o vzhled obcí a veřejnou zeleň



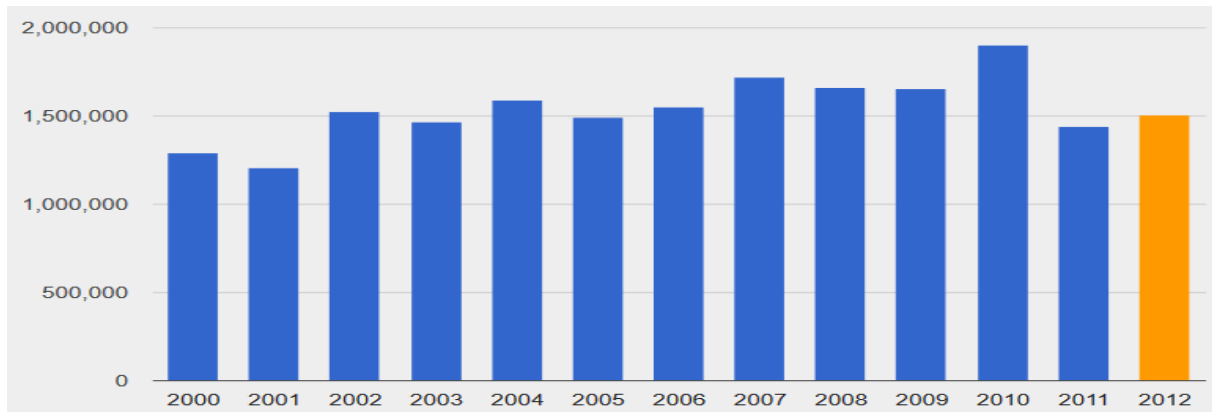
Zdroj: <http://www.rozpcetobce.cz/seznam-obci/599549-klimkovic>

Graf 14: Běžné výdaje na vzdělávání (MŠ, ZŠ)

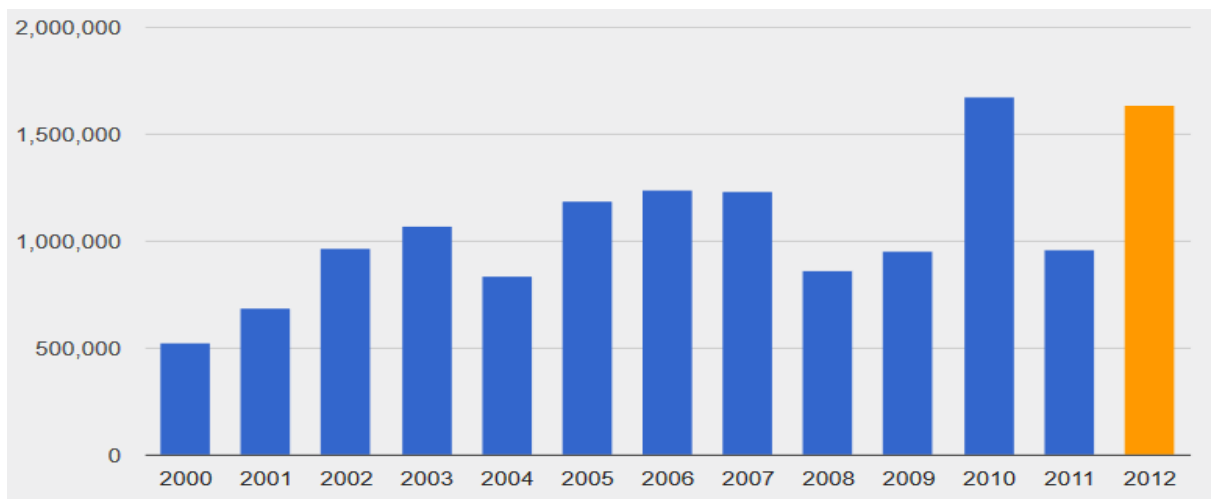


Zdroj: <http://www.rozpcetobce.cz/seznam-obci/599549-klimkovic>

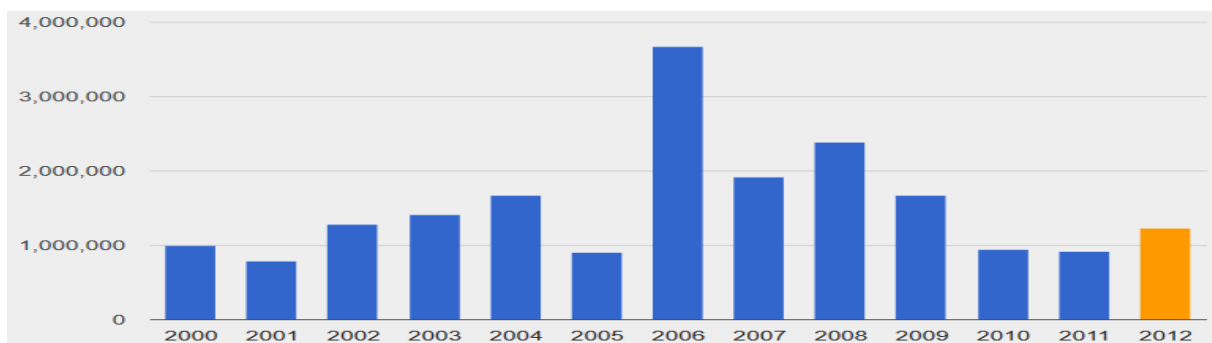
Graf 15: Běžné výdaje na kulturu


 Zdroj: <http://www.rozpocetobce.cz/seznam-obci/599549-klimkovice>

Graf 16: Běžné výdaje na tělovýchovu a zájmovou činnost


 Zdroj: <http://www.rozpocetobce.cz/seznam-obci/599549-klimkovice>

Graf 17: Běžné výdaje na veřejné osvětlení


 Zdroj: <http://www.rozpocetobce.cz/seznam-obci/599549-klimkovice>

Závěr k výdajům

Velkým problémem jakýchkoli úsporných opatření je vztah výdaje – kvalita veřejných služeb – výkony (rozsah služby). Je vždy důležité vědět, zda případné úspory jdou na úkor kvality služby nebo rozsahu služby. Jakékoli optimalizační aktivity je třeba provádět smysluplně a s ohledem na kvalitu a rozsah poskytovaných služeb.

Dalším významným aspektem výdajů jsou opravy a údržba majetku. V ČR obecně je platná situace, že výdaje na opravy a údržbu obecního majetku se dlouhodobě udržují na minimální úrovni, případně je dobře udržována část majetku a část chátrá. Toto je problémem také Klimkovic. Do budoucna bude muset padnout rozhodnutí, zda je pro poskytování veřejných služeb ve městě nezbytné zachovat stávající rozsah majetku. Pokud ano, bude nutné na něj vyčlenit významné finanční prostředky spojené s jeho opravami a údržbou. Obdobným rizikem mohou být další odložené běžné výdaje (např. povinnost zalesnit vytěžené lesní pozemky).

Další potenciální hrozbou mohou být výdaje spojené s investicí do kanalizace města. Tyto výdaje sice mohou být přeneseny na občany města, ale je k úvaze, zda je to vůči nim spravedlivé. Potenciálním rizikem může také být nutnost vykoupit pozemky pod veřejnými prostranstvími, komunikacemi atd. V této oblasti by město mělo provést audit a zhodnotit potenciální výdaje v této oblasti.

Hrozbou mohou být také neuvážené investice do majetku, aniž by předem byly prověřeny budoucí provozní výdaje.

VII.5. Zadluženost města – malý prostor pro další úvěry

Ministerstvo financí ČR provádí monitoring hospodaření obcí. Následující tabulka uvádí informativní a monitorující ukazatele hospodaření evidované v ÚFIS pro město Klimkovic v letech 2010 až 2012.

Klíčové jsou zejména 2 ukazatele:

- Podíl cizích zdrojů k celkovým aktivům v % (ukazatel 13 v následující tabulce)
- Celková likvidita (ukazatel 18)

Tabulka 63: Soustava informativních a monitorujících ukazatelů hospodaření obce evidované v ÚFIS – město Klimkovic v letech 2010 až 2012

Název ukazatele	Výpočet	Číslo ukazatele	Hodnota		
			2010	2011	2012
Počet obyvatel obce		1	4 108	4 185	4 238
Příjem celkem (po konsolidaci)		2	52 621,10	132 840,77	77 719,36
Úroky		3	105,20	46,72	30,00
Uhrazené splátky dluhopisů a půjčených prostředků		4	3 098,69	2 474,34	1 680,00
Dluhová služba celkem	/3 + 4/	5	3 203,89	2 521,06	1 710,00
Ukazatel dluhové služby (v %)	/5 : 2/	6	6,09	1,90	2,20
Aktiva celkem		7	347 112,71	492 782,98	645 202,12
Cizí zdroje		8	20 541,54	126 744,30	152 103,72
Stav na bankovních účtech celkem		9	16 439,99	18 993,14	22 389,63
Úvěry a komunální dluhopisy		10	2 474,34	22 995,45	23 970,00
Přijaté návratné finanční výpomoci a ostatní dluhy		11	40,00	8 069,57	9 848,90
Zadluženost celkem	/10 + 11/	12	2 514,34	31 065,02	33 818,90
Podíl cizích zdrojů k celkovým aktivům (v %) *	/8 : 7/	13	5,92	25,72	23,57
Podíl zadluženosti na cizích zdrojích (v	/12 : 8/	14	12,24	24,51	22,23

%)					
8-leté saldo		15	5,00	30,29	-24 754,43
Oběžná aktiva		16	26 459,34	112 410,51	126 291,66
Krátkodobé závazky		17	14 344,94	93 526,43	110 020,89
Celková likvidita *	/16 : 17/	18	1,84	1,20	1,15

*) Obce, u nichž je ukazatel celkové likvidity v intervalu <0; 1> a zároveň je podíl jejich cizích zdrojů k celkovým aktivům vyšší než 25 % včetně, jsou osloveny dopisem ministra financí.

Zdroj: ÚFIS

U 495 obcí byl ukazatel celkové likvidity k 31. 12. 2012 v intervalu <0;1>, z toho 47 obcí vykázalo hodnotu podílu cizích zdrojů k celkovým aktivům vyšší než 25 %. Klimkovice v roce 2011 překročily jeden z těchto dvou ukazatelů. Hodnota podílu cizích zdrojů k celkovým aktivům byla 25,72 % - přičemž za hraniční je považována hodnota 25 %. V roce 2012 se podařilo tento ukazatel zlepšit na 23,57 %. **Město Klimkovice tak vykazuje klíčové ukazatele na hranici přijatelnosti z hlediska podmínek stanovených ze strany MF ČR.** Ačkoli každá banka si vyhodnocuje podmínky pro čerpání dalších úvěrů dle vlastních kritérií, lze očekávat, že z hlediska čerpání dalších úvěrů v budoucnosti to bude omezující podmínkou. Pro srovnání je možné uvést pro rok 2012 ukazatele měst s podobným počtem obyvatel: podíl cizích zdrojů k celkovým aktivům (v %) Bzenec 3,25 %, Bystřice 3,39 %; celková likvidita Bzenec 1,60, Bystřice 3,38.

V roce 2012 vykázalo v ČR zadluženost 3 217 obcí (včetně Klimkovic) z celkového počtu 6 246 obcí, což je více než polovina (51,5 %) obcí z celkového počtu. Z pohledu posuzování zadluženosti obcí v ČR podle velikostních kategorií obcí (Klimkovice patří do velikostní kategorie mezi 2 až 5 tisíci obyvateli) lze stejně jako v minulých obdobích konstatovat, že podíl obcí vykazujících dluh se zvyšuje s rostoucím počtem obyvatel obce. Nejnižší procentní podíl obcí vykazujících dluh lze nalézt v nejmenší velikostní kategorii 1 – 100 obyvatel (podíl 19,5 %). Velikostní kategorie obcí nad 5 000 obyvatel mají vyšší než 95 % podíl počtu obcí vykazujících dluh. Všechna města s počtem obyvatel nad 50 000 vykazují dluh.

VII.6. Rozpočtový výhled

Město Klimkovice schválilo v prosinci 2013 rozpočtový výhled na roky 2015 až 2017. Výhled se upravuje podle aktuálních potřeb města. Zpracovala jej Ing. Renáta Jančová, vedoucí finančního odboru. Rozpočtový výhled je v následující tabulce.

Tabulka 64: Rozpočtový výhled města Klimkovice na léta 2015 až 2017

Znak řádku			Rok		
			2015	2016	2017
P1	Třída 1	Daňové příjmy	43 000	43 500	44 000
P2	Třída 2	Nedaňové příjmy	10 500	10 500	10 500
P3	Třída 3	Kapitálové příjmy	-	-	-
P4	Třída 4	Přijaté dotace	1 000	1 000	1 000
		- podpora zaměstnanosti projekt Rovné příležitosti	1 700	-	-
		- projekt Hospodárné a odpovědné město	385	-	-
		- projekt "Snížení emisí a energetické úspory ZŠ"	21 000		

		- projekt Cyklostezky	3 500	-	-
P		Příjmy celkem (po konsolidaci)	81 085	55 000	55 500
V1	Třída 5	Běžné /neinvestiční/ výdaje	49 000	50 000	51 000
		- projekt Hospodárné a odpovědné město	450	-	-
V2	Třída 6	Kapitálové /investiční /výdaje	1 000	-	-
V		Výdaje celkem (po konsolidaci)	50 450	50 000	51 000
Příjmy z financování					
P5	8115	- zůstatek fin. prostředků z předcházejícího roku	1 000	1 915	1 695
P6		- úvěry krátkodobé /do 1 roku/	-	-	-
P7		- příjem z vydání krátkodobých dluhopisů	-	-	-
P8		- příjem z vydání dlouhodobých dluhopisů	-	-	-
P9		- ostatní (aktivní likvidita)	-	-	-
+F	P5 až P9	Příjmy z financování celkem	1 000	1 915	1 695
Výdaje z financování					
V3	8115	- zůstatek fin. prostředků do následujícího roku	1915	1695	975
V4		- splátka krátkodobých úvěrů	-	-	-
V4		- mimořádná splátka dlouhodobých úvěrů - snížení emisí ZŠ z dotace	21 000	-	-
V5		- mimořádná splátka dlouhodobých úvěrů - cyklostezky z dotace	3 500	-	-
V6		- splátka dlouhodobých úvěrů	5 220	5 220	5 220
V7		- splátka krátkodobého dluhopisu	-	-	-
V8		- splátka dlouhodobého dluhopisu	-	-	-
V9		- ostatní (aktivní likvidita)	-	-	-
-F	V3 až V9	Výdaje z financování celkem	31 635	6 915	6 195
F	P5 až V9	Celkem financování	- 30 635	- 5 000	-4 500

Zdroj: Rozpočtový výhled

Součástí rozpočtového výhledu je také jeho komentář:

PŘÍJMY

Rozpočtový výhled zahrnuje tyto přijaté dotace:

* rok 2015 - Dotace na podporu zaměstnanosti, projekt "Rovné příležitosti ve městě Klimkovic" - jedná se o část dotace připadající na rok 2015 ve výši 1,7 mil. Kč, část dotace přijata v roce 2012, 2013, 2014,

* rok 2015 – Dotace na projekt "Hospodárné a odpovědné město " ve výši 385 tis. Kč,

* rok 2015 – Dotace na projekt „Cyklostezky v Klimkovicích I. etapa – 1. část“ ve výši 3,5 mil. Kč.

* rok 2015 – SFŽP dotace na projekt "Snížení emisí a energetické úspory Základní školy Klimkovic" ve výši 21 mil. Kč,

VÝDAJE

Běžné výdaje:

V řádku V1 jsou uvedeny předpokládané běžné výdaje. Nad rámec těchto běžných výdajů jsou zahrnuty ve výhledu tyto akce:

* projekt „Hospodárné a odpovědné město“ pro rok 2015 jsou kalkulovány výdaje včetně vlastního podílu ve výši 450 tis. Kč,

Kapitálové výdaje:

V řádku V2 jsou uvedené pravidelné investiční výdaje města.

FINANCOVÁNÍ

V řádku P5 je kalkulován zůstatek finančních prostředků z předcházejícího období.

V řádku V3 je kalkulován zůstatek finančních prostředků k poslednímu dni daného roku, který bude převeden do roku následujícího.

V řádku V5 je zahrnuta mimořádná splátka dlouhodobého úvěru na projekt „Cyklostezky v Klimkovicích I.etapa-1.část“ ve výši 3,5 mil. Kč.

V řádku V6 – SPLÁTKY DLOUHODOBÝCH ÚVĚRŮ jsou zahrnuty splátky těchto úvěrů:

* Česká spořitelna, a. s. – úvěr na kanalizaci ve výši 25 650 000,- Kč – měsíční splátky ve výši 21 000,- Kč od roku 2012 – 2017 a poté od 2018 – 2025 ve výši 165 474,- Kč. Roční splátky úvěru jsou pro období **2012 – 2017 ve výši 2 520 000,- Kč**

* SFŽP – půjčka na kanalizace ve výši 9 808 898,20 Kč – čtvrtletní splátky ve výši 258 549,- Kč do roku 2023. Roční splátky půjčky jsou pro období **2013 – 2023 ve výši 1 034 196,- Kč.**

* Česká spořitelna, a. s. – úvěr na projekt „Snížení emisí a energetické úspory Základní školy Klimkovice“ ve výši 29 500 000,- Kč . **Do 31.1.2015** má být uhrazeno mimořádnou splátkou **21 mil. Kč**, a pak budou probíhat měsíční splátky ve výši 78 710,- Kč do roku 2023. Roční splátky pro období **2015 – 2023 jsou 944 520,- Kč.**

* V roce 2015 a 2016 jsou zahrnuty splátky dlouhodobého úvěru na projekt „Cyklostezky v Klimkovicích I. etapa -1. část“ ve výši 60 000,- Kč měsíčně, tj. do roku 2015 bude zahrnuta splátka ve výši **720 tis. Kč.**

VII.7. Závěr k finanční analýze

Finanční analýza v tomto dokumentu se zaměřila zejména na posouzení potenciálu dalšího rozvoje města Klimkovic:

- 1) Z hlediska možností dalšího rozvoje je největší bariérou zadluženost města – v současnosti město nemá město prostor pro čerpání dalších úvěrů (byť je toto samozřejmě na posouzení každé banky). Ukazatele monitorované k zadluženosti ze strany Ministra financí ČR vykazují hodnoty blízké k hranici, kdy MF ČR požaduje přijímání opatření. Nicméně město Klimkovice má úvěry pod kontrolou. Čerpání investičních dotací závisí na aktivitě a schopnostech města připravovat potřebné a smysluplné projekty, limitem v této oblasti také může být ochota banky poskytovat úvěr na profinancování dotací v budoucnu.
- 2) Pozitivem města je dobrý vývoj provozního salda (byť v roce 2013 došlo ke zhoršení) – město je schopno bez problémů krýt běžné výdaje daňovými a nedaňovými příjmy.
- 3) Potenciální hrozbou mohou být též případné vratky dotací (na základě kontrol). Je také nezbytné dořešit situaci ohledně běžných výdajů spojených s investicí do kanalizace.

- 4) Běžné výdaje z hlediska jejich dlouhodobého trendu vykazují značnou rozkolísanost. Velkým rizikem mohou být nedostatečné výdaje na opravy a údržbu majetku. Město musí posoudit, zda je všechn majetek pro poskytování veřejných služeb nezbytný a pokud ano, vyčlenit na jeho opravy a údržbu dostatečné prostředky. Obdobným rizikem mohou být další odložené běžné výdaje (např. povinnost zalesnit vytěžené lesní pozemky).
- 5) Potenciálním rizikem může také být nutnost vykoupit pozemky pod veřejnými prostranstvími, komunikacemi atd. V této oblasti by město mělo provést analýzu a zhodnotit potenciální výdaje v této oblasti.
- 6) Potenciální rizikem mohou být také neuvážené investice do majetku (například z důvodu poskytovaných dotací), aniž by předem byly prověřeny budoucí provozní výdaje. I kvůli minimalizaci tohoto rizika se zpracovává tento strategický plán.

VIII. ANALÝZA RIZIK

VIII.1. Struktura analýzy a metodika

Analýza rizik byla zpracována expertní metodou ve formě registru rizik, který vychází z „Metodiky přípravy veřejných strategií“ (viz <http://www.verejne-strategie.cz/metodika.html>). V této formě je materiál možno považovat jako analytický podklad, který slouží k formulování SWOT analýzy a návrhové části. Není to tedy komplexní podklad pro krizové řízení nebo řízení rizik. Pokud by s registrem rizik město Klimkovice chtělo dále pracovat a zavést systém řízení rizik, bylo by nezbytné materiál podrobit širší diskusi a upravit jej.

Riziko je nebezpečí vzniku události, která může negativně ovlivnit dosažení stanovených cílů. Jedná se o budoucí událost, která má náhodnou povahu (tj. může, ale nemusí nastat a mít negativní dopad) a není ani nemožná, ani jistá. Riziko spojujeme s negativními vlivy, nepříznivými dopady a ztrátami a chápeme jej jako synonymum nebezpečí, hrozby, úskalí a nejistoty. Protipólem rizika je příležitost, která je spojována s příznivými vlivy a dopady.

Rizika jsou rozdělena do pěti oblastí:

- (1) finanční (souvisí se způsobem financování, zdroji, vrácením dotací, zadlužováním, atd.)
- (2) organizační (např. spolupráce s krajem, partnery, řízení města, nekvalitní zaměstnanci, atd.)
- (3) právní (zejména legislativa),
- (4) technická (např. stav budov, vybavení, technická infrastruktura, atd.)
- (5) věcná (migrace, stárnutí, neadekvátní požadavky občanů atd. - souvisí s rozvojem města a jeho socioekonomickými charakteristikami)

Hodnocení významnosti rizik je založeno na hodnocení očekávané pravděpodobnosti výskytu jednotlivých rizik a jejich dopadu (materiálního i nemateriálního) na dosažení cílů strategie. Pravděpodobnost (v tabulce sloupec „P“) i dopad (v tabulce sloupec „D“) jsou hodnoceny na škále 1-5 (hodnoty byly stanoveny expertním odhadem a konzultovány s vybranými vlastníky rizik):

- hodnota 1 představuje velmi malý dopad (resp. velmi malou pravděpodobnost) a
- hodnota 5 velmi velký dopad (resp. velmi vysokou pravděpodobnost).

Významnost rizika pak bude součinem pravděpodobnosti a dopadu. Hodnota významnosti se pohybuje v rozmezí 1- 25, přičemž v rámci registru rizik města Klimkovice považujeme:

- Velké riziko: hodnota 10 a více
- Střední riziko: 6 až 9
- Malé riziko: 5 a méně

Vlastníci jednotlivých rizik (tj. instituce odpovědné za řízení a monitorování daného rizika – tj. průběžné přehodnocování významnosti rizik a identifikaci reálného výskytu dané rizikové události; vlastníkem rizika je tak instituce, na kterou dopadne řešení problémů v případě naplnění rizika). Registr rizik je následně obvykle doplněn opatřeními – návrh a přijetí případných opatření je na městě.

VIII.2. Registr rizik města Klimkovic

Analýza rizik je zpracována v podobě registru rizik. Registr rizik (tabulka níže) obsahuje číslo rizika, skupinu rizika, název rizika, hodnocení rizika (P – pravděpodobnost na škále 1 nejmenší, 5 největší; D – dopad na stejné škále; V - výsledek hodnoty rizika je dán znásobením pravděpodobnosti a dopadu) a vlastníka rizika.

V registru je zahrnuto celkem 41 riziko, z toho 12 finančních rizik, 8 organizačních rizik, 4 právní rizika, 3 technická rizika a 14 věcných rizik.

K rizikům s nejvyšší hodnotou (velké riziko dosahuje hodnoty 10 a více) patří:

- Nedostatek prostředků na investice (a velké opravy), vč. na kofinancování evropských dotací
- Neochota banky poskytnout další úvěry například na kofinancování evropských dotací
- Nedořešení problematiky provozních výdajů spojených s novou kanalizací
- Nedostatečná připravenost města na využití nástrojů kohezní politiky 2014+
- Nedostatečná koordinovanost rozvojových projektů na úrovni EU – stát – kraj – město, které budou mít negativní dopady na město
- Neřízené rozpínání města, které zvýší následně provozní náklady města nebo zhorší dostupnost služeb nebo způsobí dopravní kolapsy
- Změna legislativy, která výrazně sníží příjmy nebo zvýší výdaje
- Změna legislativy, která zhorší kvalitu života ve městě nebo poskytované veřejné služby
- Zanedbaná údržba a stav některých budov v majetku města a jeho organizací a s tím spojené výpadky, havárie apod.

Tabulka 65: Registr rizik města Klimkovic

Č.	Skupina rizik	Název rizika	Hodnocení rizika			Vlastník rizika
			P	D	V = P*D	
1.	Finanční riziko	Nedostatek prostředků na investice (a velké opravy)	4	3	12	Město Klimkovic
2.		Neochota banky poskytnout další úvěry například na kofinancování evropských dotací	4	3	12	Město Klimkovic
3.		Nedostatek prostředků na běžný provoz	1	5	5	Město Klimkovic
4.		Nedořešení problematiky provozních výdajů spojených s novou kanalizací	3	4	12	Město Klimkovic; Občané města
5.		Výrazný propad daňových příjmů	2	4	8	Stát; Město Klimkovic
6.		Výrazné vrácení dotací (sankce) v rámci udržitelnosti projektů nebo neuznatelné výdaje projektů v realizaci	2	4	8	Město Klimkovic
7.		Neochota občanů hradit poplatky nebo platit za služby, velký objem	2	3	6	Město Klimkovic

		nedobytných pohledávek				
8.		Prudké zvýšení cen nakupovaných komodit nebo služeb	2	3	6	Město Klimkovice
9.		Odstraňování havarijních stavů nekrytých pojištěním nebo náhrady škody nekryté pojištěním	2	2	4	Město Klimkovice
10.		Předluženost (překročení ukazatele dluhové služby)	3	3	9	Město Klimkovice
11.		Platební neschopnost města	1	5	5	Město Klimkovice
12.		Vyšší výdaje města nebo snížení hodnoty majetku způsobené neúčelností, neefektivností nebo nehospodárností; případně také způsobené korupcí nebo podvody	2	3	6	Město Klimkovice
13.	Organizační riziko	Špatné řízení města (chybná rozhodnutí)	3	3	9	Město Klimkovice
14.		Špatné řízení organizací a společností města (chybná rozhodnutí)	3	2	6	Město Klimkovice; Organizace města
15.		Špatná partnerství (kraj, ORP, mikroregion, NNO apod.)	3	2	6	Město Klimkovice; Partner
16.		Nedostatečná připravenost města na využití nástrojů kohezní politiky 2014+	3	4	12	Město Klimkovice
17.		Nedostatečná koordinovanost rozvojových projektů na úrovni EU – stát – kraj – město, které budou mít negativní dopady na město	3	4	12	Kraj; Město Klimkovice;
18.		Neřízené rozpínání města, které zvýší následně provozní náklady města nebo zhorší dostupnost služeb nebo způsobí dopravní kolapsy	3	4	12	Město Klimkovice
19.		Neodstranění problémů v územním plánování, neodborné nebo účelové změny územního plánu	3	3	9	Město Klimkovice
20.		Personální rizika – zaměstnanci (fluktuace, nekompetentnost, nemotivovanost, ...)	2	3	6	Město Klimkovice; Organizace města
21.	Právní riziko	Změna legislativy, která výrazně sníží příjmy nebo zvýší výdaje	3	4	12	Město Klimkovice;
22.		Změna legislativy, která zhorší kvalitu života ve městě nebo poskytované veřejné služby	3	4	12	Město Klimkovice; Poskytovatel služby
23.		Chyba v právních aktech města nebo ve smlouvách, prohrané právní spory	2	3	6	Město Klimkovice; Zaměstnanec města
24.		Nevhodná změna zásad územního rozvoje kraje nebo politiky územního rozvoje ČR	2	4	8	Kraj; Město Klimkovice;
25.	Technické riziko	Špatný stav dopravní infrastruktury (např. zhoršování	2	3	6	Město Klimkovice; Správce infrastruktury

		stavu silnic pod správou kraje) a ostatní infrastruktury na území města a s tím spojené výpadky, havárie, black-outy apod.				
26.		Zanedbaná údržba a stav některých budov v majetku města a jeho organizací a s tím spojené výpadky, havárie apod.	4	3	12	Město Klimkovice; Správce budovy
27.		Zastaralé materiálně-technické vybavení města a jeho organizací a společností	3	2	6	Město Klimkovice; Organizace města
28.	Věcné riziko (souvisí s rozvojem města)	Povodně	2	2	4	Město Klimkovice; Postižení občané a další osoby
29.		Další přírodní rizika - přivalové deště, bouřky, sesuvy a další přírodní rizika	2	3	6	Město Klimkovice; Postižení občané a další osoby
30.		Zhoršení ovzduší	3	3	9	Původci znečištění; Město Klimkovice; Postižení občané a další osoby
31.		Významné zhoršení jiných složek životního prostředí	2	3	6	Původci znečištění; Město Klimkovice; Postižení občané a další osoby
32.		Úpadek lázeňství a s tím spojené riziko zvýšení nezaměstnanosti	2	4	8	Sanatoria Klimkovice; Město Klimkovice; Postižení občané a další osoby
33.		Pokračování hospodářské recese	3	3	9	Město Klimkovice; Postižení občané a další osoby
34.		Průmyslové a obdobné havárie, velké požáry, hromadné nehody atd. na území města nebo v jeho blízkosti	2	4	8	Majitel; Město Klimkovice; Postižení občané a další osoby
35.		Demografické charakteristiky – stárnutí populace – větší tlak na síť zařízení sociálních služeb (a jejich financování), odliv mladých a vzdělaných	3	3	9	Město Klimkovice
36.		Neúměrně rostoucí požadavky občanů, podnikatelů, zaměstnavatelů, partnerů směrem k městu	3	3	9	Město Klimkovice; Organizace města
37.		Krádeže majetku, hotovosti, vandalismus a podobně	2	2	4	Město Klimkovice; Zaměstnanec; Správce majetku
38.		Teroristický útok, rabování a obdobná rizika	1	5	5	Město Klimkovice; Postižení občané a další osoby
39.		Závažné epidemie, pandemie a obdobné situace na území města	1	5	5	Město Klimkovice; Postižení občané a další osoby

40.		Ostatní rizika definovaná v rámci krizového řízení města	2	4	8	Město Klimkovice; Postižení občané a další osoby
41.		Významné poškození pověsti (image) města, např. ze strany médií	2	2	4	Město Klimkovice;

VIII.3. Závěry analýzy rizik

Registr rizik zahrnuje celkem 41 riziko. Případné návrhy opatření ke snížení významnosti rizika budou **zohledněny a řešeny při tvorbě návrhové části Strategického plánu.**

Registr rizik v této podobě – jako součást analytické části plánu – složí zejména k definování hrozeb v rámci SWOT analýzy a k jasnější formulaci návrhové části (při tvorbě cílů je třeba k rizikům přihlížet).

IX. SHRUTÍ A ZÁVĚR K ANALÝZÁM

Analytická část Strategického plánu rozvoje města Klimkovice do roku 2020 je členěna do deseti kapitol:

- (1) **Úvodní kapitola** popisuje metody a způsoby práce při zpracování analýzy, která vzniká jako součást Strategického plánu rozvoje města Klimkovice v rámci projektu „Hospodárné a odpovědné město Klimkovice“.
- (2) **Druhá kapitola** je věnována stručnému popisu města Klimkovice.
- (3) **Třetí kapitola** shrnuje výsledky analýzy strategických dokumentů na evropské, národní, regionální a místní úrovni, vč. informací o připravovaných integrovaných nástrojích pro řešení územní dimenze kohezní politiky v programovém období 2014 – 2020.
- (4) **Čtvrtá kapitola** poskytuje hlavní závěry z provedeného kvalitativního výzkumu, který byl zrealizován v rámci projektu „Hospodárné a odpovědné město“ a který slouží jako jeden ze vstupních podkladů pro nastavení návrhové části strategického plánu.
- (5) **Pátá kapitola** je stěžejní částí analýzy. Jedná se o analýzu dat, poskytuje základní data v ve čtyřech oblastech, které tvoří základ udržitelného rozvoje v podmínkách města Klimkovice (Hospodářství, Oblast lidských zdrojů, Prostředí města a Správa města).
- (6) **Šestá kapitola** obsahuje SWOT analýzu, která byly vytvořena na základě poznatků ze všech ostatních provedených analýz (kvalitativní výzkum, kvantitativní výzkum, analýza rizik) a na základě studia strategických dokumentů
- (7) **Sedmá kapitola** je zaměřena na finanční analýzu – a to jednak na analýzu dat (zejména příjmů, výdajů, provozní saldo, zadluženost města), ale také na vazbu na zákon o finanční kontrole.
- (8) **Osmá kapitola** je věnována analýze rizik.
- (9) **Devátá kapitola** stručně shrnuje hlavní výsledky Analýzy.

X. PŘÍLOHY

Příloha 1 Podrobné výsledky kvalitativního výzkumu	106
Příloha 2 Přehled nemovitého majetku města.....	126
Příloha 3 Návrh situace ÚSES připravovaného územního plánu	151

Příloha 1 Podrobné výsledky kvalitativního výzkumu

Strategický plán rozvoje města Klimkovic do roku 2020

Zpráva o vyhodnocení dotazníků a řízených rozhovorů

Hospodárné a odpovědné město Klimkovic

číslo projektu: CZ.1.04/4.1.01/89.00121

Zpracováno v rámci klíčové aktivity č. 1:
Analýza strategických dokumentů a stávajících procesů strategického, personálního a finančního řízení

*Verze 2
říjen 2013*

Zpracovali: Ing. Tomáš Sýkora, MEPCO, s. r. o., tomas.sykora@mepco.cz
Ing. Milan Půček, MBA, MEPCO, s. r. o., milan.pucek@mepco.cz
Ing. David Koppitz, MEPCO, s. r. o., david.koppitz@mepco.cz

OBSAH

I.	SHRNUTÍ DOTAZNÍKOVÉHO ŠETŘENÍ A STRUKTUROVANÝCH ROZHOVORŮ	108
II.	ZÁKLADNÍ INFORMACE O SOUBORU RESPONDENTŮ A METODICKÝ POSTUP	110
II.1.	Postup sběru dat	110
II.2.	Struktura respondentů	110
II.3.	Metodický postup	111
III.	VÝSLEDKY DOTAZNÍKOVÉHO ŠETŘENÍ	111
III.1.	Symboly města	111
III.2.	Na co jsou občané hrdí	112
III.3.	Největší pozitiva	113
III.4.	Největší negativa	114
III.5.	Podmínky pro podnikání	115
III.6.	Město a cestovní ruch	116
III.7.	Návrhy změn	117
III.8.	Principy a hodnoty ve strategickém řízení	119
III.9.	Důležité cílové skupiny z hlediska rozvoje města Klimkovic	120
III.10.	Důležitost strategického plánu	120
III.11.	Důležitost dokumentů pro město	121
III.12.	Další sdělení a náměty k rozvoji města	122
IV.	ZÁVĚR	123

I. SHRNUÍ DOTAZNÍKOVÉHO ŠETŘENÍ A STRUKTUROVANÝCH ROZHOVORŮ

Jako jeden ze vstupů pro analytickou část Strategického plánu rozvoje města Klimkovice do roku 2020 bylo pod vedením zpracovatele provedeno **dotazníkové šetření** (viz Příloha č. 1 této zprávy) na vzorku 25 respondentů z řad členů Zastupitelstva města Klimkovice a zaměstnanců Městského úřadu Klimkovice. S dvanácti respondenty pak byly vedeny také **řízené rozhovory**. Jednalo se o osoby významné z pohledu rozvoje města, a to z řad odborné veřejnosti, tak i z řad zastupitelů města a zaměstnanců městského úřadu (často byly rozhovory vedeny s těmi osobami, které vyplňovaly dotazník). Přestože nejde o tradiční reprezentativní výzkum a výsledky tedy není vhodné přeceňovat, město Klimkovice se rozhodlo využít názorů různých zájmových skupin k získání podnětů pro tvorbu návrhové části rozvojové strategie. Zásadním zdrojem pro návrhovou část zůstává zejména analýza dostupných dat.

Z vyhodnocených dotazníků byly zpracovány statistické výstupy (viz níže). Provedené rozhovory sloužily k verbálnímu upřesnění údajů uvedených v dotaznících a blíže dokreslují (poměrně obecně) informace získané z dotazníků.

Cílem kvalitativního výzkumu nebylo zjistit plošně preference obyvatel města Klimkovice, k čemuž by město muselo využít časově i finančně náročný sociologický průzkum, ale získat názor lidí, kteří se na rozvoji a řízení města významnou měrou podílejí, a to ve vztahu k **budoucí vizi města, základním rozvojovým směrům, principům řízení, případně také dalším podnětům poukazujícím na potenciál města**.

Z šetření a z rozhovorů, provedených v říjnu 2013, vyplývají následující závěry:

- Klimkovice jsou **nejčastěji spojovány** s lázeňstvím, sanatorii a blízkostí k regionálnímu centru – Ostravě.
- Občané jsou **nejvíce hrdí** vedle lázeňství na historické památky (komplex zámku, náměstí, kostela a parku také na společenské a kulturní akce, které tradičně ve městě probíhají).
- **Největší klad** pro života v Klimkovicích by se dle většiny respondentů dal označit jako „genius loci“, tedy podmínky pro život, jímž je atmosféra maloměsta, lázeňské prostředí a existence lázní. Výrazně pozitivně je také hodnocena dostupnost a poloha města. Respondenti oceňují některé veřejné služby (škola), vč. společenských a kulturních akcí.
- Naopak za **největší problémy**, s nimiž se město potýká, jsou dlouhodobě označovány zejména tranzitní doprava (která je „daní“ za dopravní dostupnost, vyhodnocenou jako jeden z výrazných kladů města). V oblasti dopravy je také negativně hodnoceno volné parkování v centru města. Jako výrazný problém jsou uváděna lokální topeniště (zejména z důvodu nedisciplinovanosti občanů při výběru topiva). Zároveň byl také zmiňován nedostatek některých veřejných služeb (prostory pro kulturní a sportovní vyžití) související s nedostatkem financí.

- **Z hlediska podmínek pro podnikání** jsou jako největší pozitiva vnímány dopravní dostupnost a blízkost k Ostravě. Potenciál vidí respondenti v oblasti cestovního ruchu a lázeňství. Maloměstský ráz města je vnímán jako pozitivum pro rozvíjení vazeb podnikatel-město-okolí. Zmiňován je také vstřícný přístup místního finančního úřadu.
- **Z pohledu turisty** je za nejatraktivnější část Klimkovic označován jednoznačně komplex zámku s náměstím, muzeem a kostelem sv. Trojice. K návštěvě by respondenti turistům doporučili také zámecký park (park Petra Bezruče), lesopark či parčík, ale i další přírodní atraktivita (rybník, Beskydy, údolí Polančice). Jako atraktivní jsou uváděna některá stravovací zařízení, vč. zámeckého vinného sklepa.
- Diskuzi o **nutnosti změn nebo hledání efektivních řešení** dominují tři komplexní témata – doprava (zklidnění dopravy, omezení tranzitní dopravy, omezení parkování v centru města a dobudování chodníků), problematika veřejných prostranství (ozelenění v centru a u lázní, oživení historického náměstí, humanizace sídliště) a otázka životního prostředí (zejména motivování občanů k ekologickému vytápění).
- Mezi **nejdůležitější principy řízení** města patří optikou dotazovaných zejména obyčejná lidská poctivost (charakter, nekorupčnost, nekrást, plnit sliby), přijímání odpovědnosti za budoucnost i současnost, vytváření prostředí důvěry a partnerství, zdravé finanční řízení, a kompetentnost, výkonnost a motivovanost aktérů.
- Přestože je pro město důležitá spokojenost všech skupin obyvatel, respondenti označili za nejvýznamnější z hlediska rozvoje města a řešení jeho problémů, tedy zaměření strategie rozvoje, tyto **kategorie** (klíčové cílové skupiny strategie): rodiny s dětmi, senioři, podnikatelé a turisté a lázeňští hosté.
- V otázce **významu strategického plánu rozvoje města** se naprostá většina respondentů shodla na jeho důležitosti, často dokonce nezbytnosti pro rozvoj města. Dotazovaní si také uvědomují, že strategický rozvojový dokument je důležitý pro získávání finančních prostředků pro město.
- Jako **nejdůležitější dokument města** pro jeho rozvoj vyplynul z šetření územní plán, následovaný strategickým plánem rozvoje města a rozpočtovým výhledem.

II. ZÁKLADNÍ INFORMACE O SOUBORU RESPONDENTŮ A METODICKÝ POSTUP

II.1. Postup sběru dat

Sběr dat probíhal v průběhu třech setkání, která byla zorganizována ve spolupráci s Městským úřadem Klimkovic. První akcí bylo seznámení zaměstnanců Městského úřadu Klimkovic s projektem, následované prezentací projektu na jednání Zastupitelstva města Klimkovic v říjnu 2013. Zastupitelům, zaměstnancům a dalším respondentům byly distribuovány dotazníky na místě, případně následně na základě doporučení respondentů relevantních pro otázky rozvoje města. Po sběru dotazníků probíhaly individuální řízené rozhovory, které byly v měsíci říjnu prováděny ve dvou sériích (vždy po šesti respondentech). Výběr klíčových osob proběhl ve spolupráci s realizačním týmem Městského úřadu Klimkovic. Zapojeni byli starosta města, tajemnice městského úřadu, vedoucí správního odboru, vedoucí ekonomického odboru, ředitelka základní školy, zástupce regionální televize, ředitelka Centra volného času Mozaika, referentka hospodářsko-technického odboru, zástupce lázní, člen zastupitelstva města, manažerka pro strategické řízení a předsedkyně osadního výboru Hýlov.

Dotazník vyplnilo celkem 25 respondentů, rozhovory byly vedeny s 12 dotazovanými. Vzhledem k tomu, že převážná většina osob, s nimiž byly vedeny řízené rozhovory, se předem zúčastnila dotazníkového šetření, informace získané z rozhovorů měly především objasnit údaje nashromážděné dotazníkovým šetřením. Z tohoto důvodu vstupují do níže uvedených statistických analýz jen data z dotazníkového šetření. Do vyhodnocení jednotlivých otázek z pohledu dotazovaných skupin pak vstupují údaje získané také z provedených rozhovorů.

II.2. Struktura respondentů

Dotazník vyplnilo celkem 25 respondentů. Dotazník vyplnilo více žen (60 %), převládali vysokoškolsky vzdělaní respondenti, kteří tvořili 64% celého vzorku.

Věk respondentů se pohyboval mezi 25 a 60 lety, průměrný věk respondenta byl zhruba 46 let. Podílové zastoupení cílových skupin je uvedeno v tabulce č. 1.

Tabulka 66: Struktura respondentů

Celkový počet respondentů dotazníkového šetření			25
Pohlaví	Muži	Ženy	Neuvedeno
	36 %	60 %	4 %
Věk	Min.	Max.	Neuvedeno
	25 let	60 let	32 %
Vzdělání	VŠ	SŠ	Neuvedeno
	64 %	36 %	0 %
Oslovené skupiny respondentů	Úředníci	Veřejnost a jiné	Zastupitelé
	32 %	8 %	60 %

II.3. Metodický postup

Dotazník byl sestaven expertně ve spolupráci s členy realizačního týmu. Jeho finální verze je přílohou této zprávy. Obsahově byl dotazník zaměřen na sběr podkladů a podnětů ve dvou základních oblastech:

- tvorba budoucí vize a strategie města (pojmenování hlavních pozitiv a negativ města, formulování rozvojové vize města, vymezení hlavních cílových skupin a principů);
- další náměty k rozvoji města.

Distribuce dotazníku proběhla na vstupním seznámení s projektem a v průběhu řízených rozhovorů, kde byly odpovědi doplněny o další poznatky respondentů. Po skončení akcí a řízených rozhovorů byly dokumenty sesbírány, následně převedeny do elektronické podoby a vyhodnoceny. U otevřených otázek byly z námětů respondentů vybrány nejčastější odpovědi, případně byly odpovědi standardizovány do širších okruhů. V textu je u každé otázky zaznamenáno pět nejčastějších odpovědí i s počty preferencí (vycházející z dotazníkového šetření). Dále jsou u každé otázky znázorněny výsledky za jednotlivé oslovené skupiny respondentů. Jedná se o následujících 3 skupiny – úředníci, zastupitelé a vybrané osobnosti (přičemž za vybrané osobnosti jsou považováni respondenti, s nimiž byl proveden řízený rozhovor). U těchto skupin byly vybrány tři nejčastější odpovědi. Podmínkou pro uvedení do tabulky byly nejméně 2 odpovědi.

III. VÝSLEDKY DOTAZNÍKOVÉHO ŠETŘENÍ

III.1. Symboly města

Odpovědi na otázku č. 1: „Jaký slogan, heslo či symbol se vám vybaví ve vztahu k městu Klimkovice?“ jsou významné při hledání vhodných marketingových sloganů pro sestavování vize města. Šetření napomáhá zjistit symboly města, se kterými se místní dokáží nejlépe ztotožnit.

Obrázek 19: Slovní mrak – Nejvýznamnější slogany, hesla či symboly



Respondenti vybírali 5 z 16 navržených odpovědí a měli též možnost doplnit nový slogan. Odpovědi jsou vyobrazeny v tzv. slovním mraku, který zvýrazňuje početně významnější odpovědi (jsou větším písmem) a umožňuje výsledky vizualizovat. Jako nejvýznamnější symbol, který se váže k městu, byla respondenty označena Sanatoria Klimkovice (16 hlasů), následovaný heslem blízkost Ostravy (15), lázeňské město (12), malebné městečko (11). Po sedmi hlasech získala hesla krásná příroda, Klimkovický jarmark a komplex zámku s kostelem sv. Kateřiny. Dalšími slogany města jsou Památná lípa na Láni (5), Klimkovický tunel (5), panorama Beskyd (4), a historické centrum (4).

Z dalších sloganů, které respondenti doplnili, nezískal žádný více než jeden hlas.

Následující tabulka uvádí tři nejčastější odpovědi dle skupin respondentů. Obdobné odpovědi jsou vyznačeny stejnou barvou.

Tabulka 67: Tři nejčastější odpovědi dle oslovených skupin

Oslovené skupiny respondentů			
Pořadí	Zastupitelé	Úředníci	Vybrané osobnosti
1.	lázeňské město	blízkost Ostravy	Sanatoria Klimkovice
2.	Sanatoria Klimkovice	Sanatoria Klimkovice	blízkost Ostravy
3.	blízkost Ostravy	Klimkovický jarmark	lázeňské město

III.2. Na co jsou občané hrdí

Dalším podnětem pro ověření silných stránek města byla otevřená otázka č. 2: „Napište stručně, na co jste ve městě Klimkovice skutečně hrdí.“ Jejím cílem bylo získat podněty, které napomůžou zejména při tvorbě vize. Otevřené odpovědi k hrdosti odpovídají výsledkům první otázky.

Nejčastějšími odpověďmi byl lázeňský komplex, sanatoria. Dále jsou občané, respektive respondenti hrdí na komplex zámku, náměstí a kostela, park Petra Bezruče/lesopark/parčík, kostel Nejsvětější Trojice a také na společenské akce.

Tabulka 68: Pět největších zdrojů hrdosti

Celkem	Počet odpovědí
lázeňský komplex, lázeňské město, sanatoria	18
komplex zámku, náměstí a kostela	6
park Petra Bezruče/lesopark/zámecký park	6
kostel Nejsvětější Trojice	4
společenské akce	4

Obecně lze aspekty hrdosti rozdělit dle odpovědí respondentů do několika skupin (níže uvedené kategorie zahrnují i málo četné odpovědi):

- lázeňství a cestovní ruch;
- historické památky a příroda;
- kulturní a společenské akce;
- významné osobnosti.

Následující tabulka uvádí tři nejčastější odpovědi dle skupin respondentů. Obdobné odpovědi jsou vyznačeny stejnou barvou.

Tabulka 69: Tři nejčastější odpovědi dle oslovených skupin

Oslovené skupiny respondentů			
Pořadí	Zastupitelé	Úředníci	Vybrané osobnosti
1.	lázeňský komplex, lázeňské město, sanatoria	komplex zámku, náměstí, kostela	lázeňský komplex, lázeňské město, sanatoria
2.	kostel Nejsvětější Trojice	lázeňský komplex, lázeňské město, sanatoria	park Petra Bezruče/lesopark/parčík
3.	park Petra Bezruče/lesopark/parčík	historie společenské a kulturní akce	komplex zámku, náměstí, kostela společenské a kulturní akce

III.3. Největší pozitiva

Cílem otázky č. 3: „Co řeknete člověku, který se do Klimkovic chce přestěhovat. Uveďte dle vašeho názoru: 3 největší pozitiva Klimkovic.“ bylo rámcově zjistit, jaká pozitiva respondenti vnímají na životě ve městě. Odpovědi opět budou sloužit jako jeden z podkladů při definování silných stránek města Klimkovic a jako doplnění tvrdých statistických dat.

Tabulka 70: Pět největších pozitiv Klimkovic

Celkem	Počet odpovědí
--------	----------------

blížkost Ostravy	15
klidová lokalita, atmosféra maloměsta	13
lázně	9
příroda, možnost relaxace	9
společenské a kulturní akce	8

Respondenti jako největší pozitivum na bydlení a životě v Klimkovicích vidí blízkost Ostravy. Dále významně vnímají atmosféru maloměsta a charakter lázeňského města. Dalšími pozitivy je okolní příroda, možnost relaxace a společenské a kulturní akce, které v Klimkovicích probíhají.

Největší pozitiva lze pak na základě dotazníkového šetření rozdělit do několika skupin (níže uvedené kategorie zahrnují i málo četné odpovědi):

- podmínky pro život (genius loci);
- dobrá dopravní dostupnost a výhodná poloha;
- veřejné služby a společenské a kulturní akce.

Následující tabulka uvádí tři nejčastější odpovědi dle skupin respondentů. Obdobné odpovědi jsou vyznačeny stejnou barvou.

Tabulka 71: Tři nejčastější odpovědi dle oslovených skupin

Oslovené skupiny respondentů			
Pořadí	Zastupitelé	Úředníci	Vybrané osobnosti
1.	klidová lokalita, atmosféra maloměsta	blížkost Ostravy	klidová lokalita, atmosféra maloměsta
2.	blížkost Ostravy	klidová lokalita, atmosféra maloměsta	blížkost Ostravy
3.	lázně	příroda, možnost relaxace	společenské a kulturní akce

III.4. Největší negativa

Druhá část otázky č. 3: „Co řeknete člověku, který se do Klimkovic chce přestěhovat. Uveďte dle vašeho názoru: 3 největší negativa Klimkovic.“ cílila k definici oblastí, které jsou ve městě vnímány jako negativní. Odpovědi slouží jako jeden z podkladů při definování slabých stránek města Klimkovic.

V této oblasti se respondenti shodovali. Jako nejzávažnější problém byla vyhodnocena tranzitní doprava. Za další negativní jev jsou téměř polovinou respondentů označovány lokální topeniště. Třetím negativem byl pak označen nedostatek služeb ve městě. Z rozhovorů často vyplynula nespokojenost s úrovní občanského soužití, zejména mezi tzv. starousedlíky a skupinou obyvatel, která se do Klimkovic přestěhovává.

Tabulka 72: Pět největších negativ Klimkovic

Celkem	Počet odpovědí
tranzitní doprava	20
lokální topeniště, ovzduší	11
nedostatek služeb (obchody)	5
nedostatek chodníků a přechodů	4
nedostatek veřejných financí	3

Největší negativa lze obecně rozdělit do šesti skupin (níže uvedené kategorie zahrnují i málo četné odpovědi):

- doprava (jednak tranzitní doprava a jednak „masové“ parkování v centru města);
- životní prostředí (zejména lokální topeniště);
- urbanismus a architektura (chaotický urbanistický rozvoj);
- veřejná správa (zkonstatěly úřad, nedostatek financí);
- nedostatečné služby a obchod ve městě;
- problémy obecné povahy (nedodržování pravidel spoluobčany, konzervativnost starousedlíků, závistivost).

Následující tabulka uvádí tři nejčastější odpovědi dle skupin respondentů. Obdobné odpovědi jsou vyznačeny stejnou barvou.

Tabulka 73: Tři nejčastější odpovědi dle oslovených skupin

Oslovené skupiny respondentů			
Pořadí	Zastupitelé	Úředníci	Vybrané osobnosti
1.	tranzitní doprava	tranzitní doprava	tranzitní doprava
2.	lokální topeniště, ovzduší	lokální topeniště, ovzduší	mezilidské vztahy, starousedlíci vs. nově příchozí občané
3.	nedostatek chodníků a přechodů	nedostatek služeb (obchody)	lokální topeniště, ovzduší

III.5. Podmínky pro podnikání

Otázka č 4: „Máte známého, který chce přesídlit svoje podnikání z Ostravy do Klimkovic. Čím jej přesvědčíte, že zrovna Klimkovic? (uveďte 3 důvody)“ byla zařazena z důvodu zajištění podkladů pro tvorbu silných stránek města Klimkovic, v tomto případě z pohledu ekonomiky města a podmínek pro podnikání.

Jako důvod pro přesídlení podnikání do města respondenti nejčastěji uváděli blízkost Ostravy a dopravní dostupnost. Dalšími silnými atributy jsou klid ve městě (pro podnikání a jednání) a podnikatelské příležitosti v lázeňství a cestovním ruchu, vč. možnosti snadného navázání kontaktů podnikatel-město-okolí. Zdůrazněny byly také relativně nízké ceny nemovitostí a pozemků a vstřícnost místních úřadů. V rozhovorech se však často objevovalo vyjádření v tom smyslu, že by

respondenti nepřesvědčovali k usídlení firmy do Klimkovic, příp. že ve městě chybí cokoli, čím by bylo možné podnikatele nalákat.

Tabulka 74: Pět největších důvodů pro přesídlení podnikání do Klimkovic

Celkem	Počet odpovědí
blízkost Ostravy, dobrá doprava	16
klid ve městě, maloměstský ráz	7
možnost navázání kontaktů podnikatel-město-okolí, vstřícnost úřadů	6
podnikatelské příležitosti v lázeňství a CR	3
nízké ceny pozemků a nízký nájem nebytových prostor	3

Nejčastěji uváděná doporučení pro přesun podnikání lze také rozdělit do několika skupin (níže uvedené kategorie zahrnují i málo četné odpovědi):

- blízkost a dostupnost města;
- podmínky pro život (maloměstský ráz města, společenský život a čisté životní prostředí);
- ekonomické faktory (nižší nájem a ceny pozemků, potenciál v lázeňství a cestovním ruchu);
- vstřícnost místních úřadů (radnice a finanční úřad).

Následující tabulka uvádí tři nejčastější odpovědi dle skupin respondentů. Obdobné odpovědi jsou vyznačeny stejnou barvou.

Tabulka 75: Tři nejčastější odpovědi dle oslovených skupin

Oslovené skupiny respondentů			
Pořadí	Zastupitelé	Úředníci	Vybrané osobnosti
1.	blízkost Ostravy, dopravní dostupnost	blízkost Ostravy, dopravní dostupnost	podnikatelské příležitosti, neobsazený trh, nízká konkurence
2.	klid ve městě, maloměstský ráz	jednoduchá vazba podnikatel-město-okolí	blízkost Ostravy, dopravní dostupnost
3.	podnikatelské příležitosti v lázeňství a CR	klid ve městě, maloměstský ráz poptávka ve městě a okolí	vstřícné jednání na úřadech

III.6. Město a cestovní ruch

Záměrem zařazení otázky č. 6: „Uvedte 3 místa (konkrétní památky, místa, restaurace atd.), které doporučíte navštívit turistovi, který se vás ptá, co stojí v Klimkovicích za návštěvu“ bylo zjistit povědomí o důležitosti místních památek a turistických atrakcí. Opět podněty slouží jako jeden z podkladů při definování silných stránek a příležitostí rozvoje.

Tabulka 76: Pět nejčastějších doporučení turistům v Klimkovicích

Celkem	Počet odpovědí
lázně, sanatorium	24
rybník, park Petra Bezruče	14
zámek, náměstí, muzeum	12
kostel Nejsvětější Trojice	5
okolní příroda (údolí Polančice, Beskydy)	5

Respondenti vybrali jako nejvýznamnější lákadlo pro turisty lázeňský komplex. Na této turistické atrakci panovala shoda většiny. Dále jako významné památky pro navštívení byl vybrán komplex zámeckého parku a historické centrum se zámkem, muzeem a kostelem.

Uvedená doporučení turistovi v dotaznících lze rozdělit do tří skupin (níže uvedené kategorie zahrnují i málo četné odpovědi):

- historické památky a atrakitivity (lázně, historické centrum);
- příroda a okolní krajina (Beskydy, údolí Polančice);
- stravovací a ubytovací kapacity (zámecký vinný sklep, Mexiko, Verdun, U Hasičů, Karolína).

Následující tabulka uvádí tři nejčastější odpovědi dle skupin respondentů. Obdobné odpovědi jsou vyznačeny stejnou barvou.

Tabulka 77: Tři nejčastější odpovědi dle oslovených skupin

Oslovené skupiny respondentů			
Pořadí	Zastupitelé	Úředníci	Vybrané osobnosti
1.	lázně, sanatorium	lázně, sanatorium	lázně, sanatorium
2.	rybník, park Petra Bezruče	zámek, náměstí a muzeum	zámek, náměstí a muzeum
3.	zámek, náměstí a muzeum	rybník, park Petra Bezruče	rybník, park Petra Bezruče

III.7. Návrhy změn

Cílem otázky č. 6: „Co byste z hlediska rozvoje a života v Klimkovicích změnili, pokud byste měli možnost (uvedte alespoň 3 takové příležitosti)?“ bylo rámcově vytipovat, jaké oblasti rozvoje podle jednotlivých respondentů vyžadují změnu. Zjištění opět slouží jako jeden z podkladů při definování parametrů SWOT analýzy.

Respondenti nejvíce uváděli jako problém městskou zeleň, její nedostatek v centru města a u lázní (výsadba kolonády). Obecně nejpalčivějším problémem je však doprava, zejména zatížení tranzitní dopravou a dotazované také doporučovali omezit parkování v centru města. Následné odpovědi respondentů na tuto otázku byly roztříštěné, obecně se však týkaly veřejného prostranství (údržba stávajících objektů, rozvoj malých částí, humanizace sídlišť, oživení historického náměstí) a infrastruktury pro sport a kulturní život (koupaliště, sokolovna, sportovní hala, kino, golfové hřiště). V rozhovorech zaznívala také obava z postupného splyvání Klimkovic s Ostravou, doporučením v tom

případě bylo udržet maloměstský ráz Klimkovic. Doporučení se týkala také veřejné správy a veřejných služeb (rekonstrukce školy a zajištění míst pro předškolní děti, zřízení městské policie, pracovní příležitosti, nabídka služeb). Zmiňována byla také motivace občanům pro ekologické vytápění.

Tabulka 78: Pět nejčastějších návrhů na změnu v Klimkovicích

Celkem	Počet odpovědí
revitalizace parku, lavičky, více zeleně na náměstí, u lázní	12
zklidnění dopravy, omezení tranzitní dopravy	6
zpoplatnění parkování, omezení na náměstí	6
motivovat občany k ekologickému vytápění	3
vybavení sportovišť, sportovní hala	3

Obecně lze z výsledků kvalitativního výzkumu vyčíst několik klíčových oblastí, ve kterých je poptávka po změně (níže uvedené kategorie zahrnují i málo četné odpovědi):

- doprava ve městě (omezení tranzitní dopravy, omezení parkování v centru města, přechody pro chodce, chodníky);
- veřejná prostranství (více zeleně na náměstí, výsadba kolonády u lázní, revitalizace parku, humanizace sídliště – náměstíčka, zeleň, údržba existujících objektů, zavedení památkové zóny)
- sport, kultura a cestovní ruch (vybavení sportovišť – sportovní hala, rekonstrukce koupaliště, sokolovna, tenisové kurty, rekonstrukce kina, výstavba hotelu)
- veřejná správa a veřejné služby (rekonstrukce školy, zajištění kapacity pro předškolní děti, zajištění dotací, rozšíření nabídky služeb a pracovních míst, zřízení městské policie);
- životní prostředí (motivovat občany k ekologickému vytápění, zavedení nízkoemisní zóny, zachování přírodních ploch);

Následující tabulka uvádí tři nejčastější odpovědi dle skupin respondentů. Obdobné odpovědi jsou vyznačeny stejnou barvou.

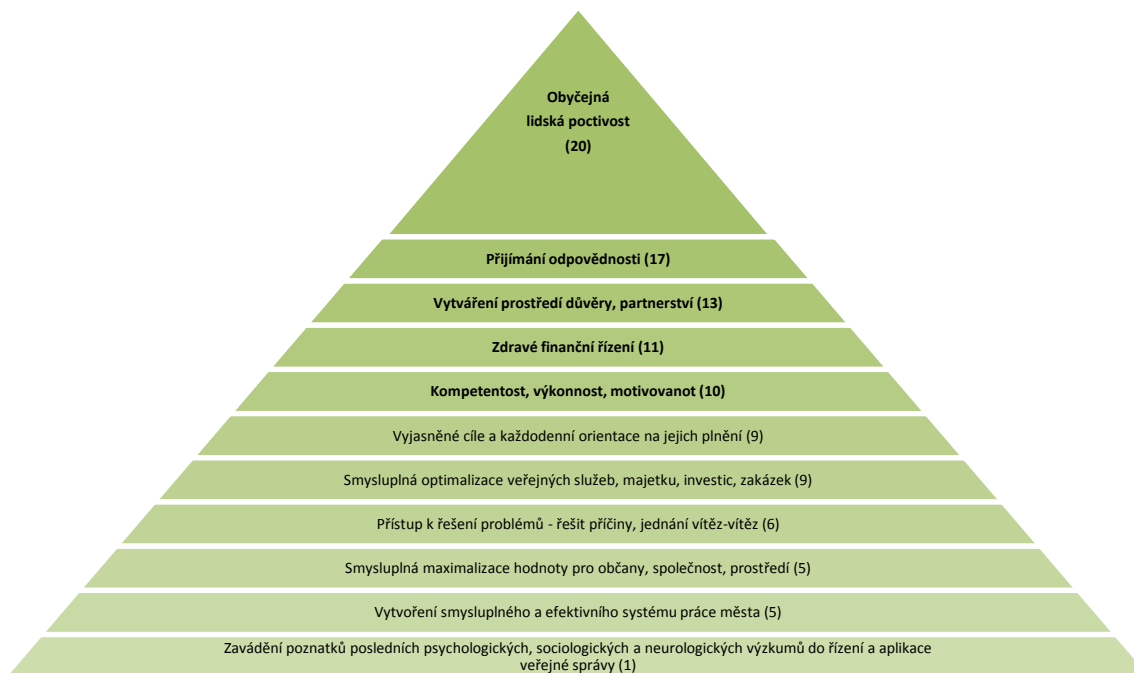
Tabulka 79: Tři nejčastější odpovědi dle cílových skupin

Oslovené skupiny respondentů			
Pořadí	Zastupitelé	Úředníci	Vybrané osobnosti
1.	revitalizace parku, více zeleně	revitalizace parku, více zeleně	zachování maloměstského rázu města, revitalizace parku, úprava náměstí
2.	zklidnění dopravy	zpoplatnění parkování, omezení na náměstí	zklidnění dopravy
3.	zpoplatnění parkování, omezení na náměstí	zvýšení frekvence MHD (Polanka, lázně)	revitalizace objektů (kino, sokolovna)
	motivace občanů k ekologickému topení		

III.8. Principy a hodnoty ve strategickém řízení

Cílem otázky č. 7 bylo vydefinovat 5 nejstěžejnějších principů a hodnot, které jsou z hlediska řízení rozvoje města optikou respondentů považovány za důležité. Celkové výsledky jsou znázorněny v pyramidě principů strategického řízení. Principy a hodnoty jsou podle bodového hodnocení seřazeny sestupně. Na vrcholu pyramidy je tedy uveden princip s největším počtem hlasů.

Obrázek 20: Pyramida principů strategického řízení v Klimkovicích



Mezi 5 nejdůležitějších principů a hodnot bylo zvoleno sestupně: 1. obyčejná lidská poctivost (charakter, nekorupčnost, „nekrást“, plnit sliby), 2. přijímání odpovědnosti (za budoucnost i současnost), 3. vytváření prostředí důvěry, partnerství, 4. zdravé finanční řízení, 5. kompetentnost, výkonnost, motivovanost.

Následující tabulka uvádí tři nejčastější odpovědi dle skupin respondentů. Obdobné odpovědi jsou vyznačeny stejnou barvou.

Tabulka 80: Pět nejčastějších odpovědí dle oslovených skupin

Oslovené skupiny respondentů			
Pořadí	Zastupitelé	Úředníci	Vybrané osobnosti
1.	Obyčejná lidská poctivost	Obyčejná lidská poctivost	Obyčejná lidská poctivost
2.	Přijímání odpovědnosti	Smysluplná optimalizace veřejných služeb, majetku, investic, zakázek	Přijímání odpovědnosti
3.	Vytváření prostředí důvěry, partnerství	Přijímání odpovědnosti	Kompetentnost, výkonnost, motivovanost
4.	Kompetentnost, výkonnost, motivovanost	Vytváření prostředí důvěry, partnerství	Vyjasněné cíle a každodenní orientace na jejich plnění
5.	Zdravé finanční řízení	Zdravé finanční řízení	Přístup k řešení problémů – řešit příčiny, jednání „vítězství-vítězství“

III.9. Důležité cílové skupiny z hlediska rozvoje města Klimkovic

Osmá otázka měla zjistit obecné povědomí respondentů ohledně cílových skupin, na které by se strategie města měla zaměřit. Respondenti hodnotili na škále 1 (klíčová skupina) až 5 (málo významná skupina) významnost cílových skupin z hlediska jejich důležitosti pro zaměření strategie, respektive reakce strategie na jejich potřebu. V případě zájmu mohli respondenti doplnit vlastní cílové skupiny. Přičemž je jasné, že rozvoj města se týká všech těchto skupin.

Jako nejdůležitější skupiny z hlediska rozvoje města byly tyto skupiny: rodiny s dětmi, následovali senioři, podnikatelé, turisté a lázeňští hosté.

Tabulka 81: Seřazení cílových skupin dle ohodnocení

Celkem	Průměrná známka
rodiny s dětmi	1,28
senioři	1,64
turisté	2,16
podnikatelé	2,30
lázeňští hosté	2,48
návštěvníci kulturních akcí	2,92
nestátní neziskové organizace	3,05

Respondenti doplnili i další cílové skupiny (ničitelé ovzduší, hendikepovaní, zloději, mládež 15+, zájmové spolky, sportovci a kroužky...)

Následující tabulka uvádí tři nejčastější odpovědi dle skupin respondentů. Obdobné odpovědi jsou vyznačeny stejnou barvou.

Tabulka 82: Tři nejčastější odpovědi dle oslovených skupin

Oslovené skupiny respondentů			
Pořadí	Zastupitelé	Úředníci	Vybrané osobnosti
1.	rodiny s dětmi	rodiny s dětmi	rodiny s dětmi
2.	senioři	senioři	senioři
3.	turisté	podnikatelé	turisté
			podnikatelé

III.10. Důležitost strategického plánu

Předposlední otázka měla zjistit názor respondentů na důležitost dokumentu „Strategický plán rozvoje města Klimkovic“. Dotazovaní měli ze škály 6 variant vybrat dvě tvrzení, s nimiž souhlasí. Také mohli doplnit další.

Většina dotazovaných vnímá strategický plán jako důležitý dokument pro rozvoj města, často dokonce jako naprosto nezbytný. Značná část si také uvědomuje, že strategický plán je dokument,

který je důležitý pro získávání finančních prostředků pro město (např. z EU). Pouze jednou byla označena odpověď, že se jedná o nepotřebný dokument, resp. že je nezbytné dle zákona, dvakrát byl uveden pouze formální význam.

Tabulka 83: Důležitost strategického plánu

Celkem	Počet odpovědí
důležité pro rozvoj města	16
důležité pro získávání peněz (např. z EU)	12
naprosto nezbytné pro rozvoj města	11
formální význam (všechna města mají strategii)	2
nepotřebný dokument	1
nezbytné dle zákona o finanční kontrole	1

Rozdělení preferencí se mírně liší podle skupiny respondentů. Následující tabulka uvádí tři nejčastější odpovědi dle skupin respondentů. Obdobné odpovědi jsou vyznačeny stejnou barvou.

Tabulka 84: Tři nejčastější odpovědi dle oslovených skupin

Oslovené skupiny respondentů			
Pořadí	Zastupitelé	Úředníci	Vybrané osobnosti
1.	naprosto nezbytné pro rozvoj města	důležité pro rozvoj města	naprosto nezbytné pro rozvoj města
2.	důležité pro rozvoj města	důležité pro získávání peněz (např. z EU)	důležité pro rozvoj města
3.	důležité pro získávání peněz (např. z EU)	formální význam (všechna města mají strategii)	důležité pro získávání peněz (např. z EU)

III.11. Důležitost dokumentů pro město

Poslední otázka hodnotila názor respondentů na důležitost různých typů dokumentů pro město. Dotazovaní hodnotili na pětibodové škále čtyři typy dokumentů, kdy známka 1 znamená (naprosto klíčový), 2 (důležitý a potřebný), 3 (potřebný), 4 (formální význam), 5 (nepotřebný). Další dokumenty mohli doplnit a ohodnotit.

Jako nejdůležitější dokument byl uveden územní plán, následovaný strategickým rozvojovým plánem a rozpočtovým výhledem. Jako čtvrtý důležitý dokument byl uveden statut lázeňského místa. Respondenti uvedli dva další dokumenty (strategický plán hospodaření bytovým a nebytovým hospodářstvím a akční plán), nad nimiž však nebyla shoda s ostatními dotazovanými.

Tabulka 85: Důležitost dokumentů

Celkem	Průměrná známka
územní plán	1,17
strategický plán rozvoje města	1,58
rozpočtový výhled	2,00
statut lázeňského místa	2,29

Rozdělení preferencí se v obou skupinách respondentů shoduje. Následující tabulka uvádí tři nejčastější odpovědi dle skupin respondentů. Obdobné odpovědi jsou vyznačeny stejnou barvou.

Tabulka 86: Tři nejčastější odpovědi dle oslovených skupin

Oslovené skupiny respondentů			
Pořadí	Zastupitelé	Úředníci	Veřejnost
1.	územní plán	územní plán	územní plán
2.	strategický plán rozvoje města	strategický plán rozvoje města	strategický plán rozvoje města
3.	rozpočtový výhled	rozpočtový výhled	rozpočtový výhled

III.12. Další sdělení a náměty k rozvoji města

Podněty z této části dotazníků byly různorodé. Ve většině případů dále rozvíjely předešlé odpovědi. Při individuálních řízených rozhovorech byla v této části zmíněna rizika, s nimiž se bude nadále pracovat. Byla také sdělena potřeba vydefinovat roli lázeňství v širším kontextu zaměření města.

IV. ZÁVĚR

Kvalitativní výzkum je nedílnou součástí procesu přípravy Strategického plánu rozvoje města Klimkovic do roku 2020. Jeho závěry jsou jedním z podkladů pro tvorbu analytické části strategie. K zásadním zdrojům pro návrhovou část patří analýza dostupných dat a další analýzy.

Celkové výsledky výzkumu budou představeny vedení města a projektovému týmu, kde také proběhne úvodní diskuze k získaným podnětům a požadavkům. Výsledky budou přirozeně zohledněny při tvorbě samotné návrhové části Strategického plánu rozvoje města Klimkovic do roku 2020. Hlavním smyslem kvalitativního šetření bylo zmapovat ty oblasti, které jsou pro město klíčové, tyto posléze analyzovat a výsledky analytické části reflektovat v části návrhové. Vyhodnocení otázek směřujících k symbolům (heslům, sloganům) města pak přináší náměty pro budoucí vizi města.

Sběr a vyhodnocení dotazníků bylo organizováno projektovým týmem města Klimkovic a zástupci společnosti MEPCO.

Hospodárné a odpovědné město Klimkovice

Dotazníkové šetření s klíčovými osobami

Pozice: <input type="checkbox"/> zastupitel <input type="checkbox"/> zaměstnanec města <input type="checkbox"/> veřejnost <input type="checkbox"/> jiné (vypsat):		
Věk:	Nejvyšší vzdělání: <input type="checkbox"/> základní <input type="checkbox"/> střední, VOŠ <input type="checkbox"/> VŠ	Pohlaví: <input type="checkbox"/> muž <input type="checkbox"/> žena

I. Otázky:

- Jaký slogan, heslo či symbol se vám vybaví ve vztahu k městu Klimkovice** (vyberte - podtrhněte 5 z nabídnutých nebo dopište své):

lázeňské město	panorama Beskyd	blízkost Ostravy	Klimkovický tunel
kostel Nejsvětější Trojice	krásná příroda	parky a lesoparky	Sanatoria Klimkovice
úpatí Nízkého Jeseníku	historické centrum	Klimkovický jarmark	malebné městečko
Památná lípa na Láni	odpočinek a relaxace	soustava rybníků na Rakovci a Polančici	komplex zámku s kostelem sv. Kateřiny
.....
- Napište stručně, na co jste ve městě Klimkovice skutečně hrdí** (příklady – konkrétní místo, památka, instituce, spolek, akce, historická událost či osobnost atd. - uveďte alespoň 3):

 -
 -
 -
- Co řeknete člověku, který se do Klimkovic chce přestěhovat. Uveďte dle vašeho názoru: 3 největší pozitiva Klimkovic** (např. lázeňské město, dostupnost do Ostravy, kvalitní služby, společenské a kulturní akce, ...):

 -
 -
 -

3 největší negativa (nebo problémy) Klimkovic (např. tranzitní doprava,..... atd.):

 -
 -
 -
- Máte známého, který chce přesídlit svoje podnikání z Ostravy do Klimkovic. Čím jej přesvědčíte, že zrovna Klimkovice?** (uveďte 3 důvody):

 -
 -
 -
- Uveďte 3 místa (konkrétní památky, místa, restaurace atd.), která doporučíte navštívit turistovi, který se vás ptá, co stojí v Klimkovicích za návštěvu:**

 -
 -
 -
- Co byste z hlediska rozvoje a života v Klimkovicích změnili, pokud byste měli možnost (uveďte alespoň 3 takové příležitosti)**

 -
 -
 -
- Jaké principy a hodnoty považujete z hlediska řízení rozvoje města za důležité** (podtrhněte 5 nejdůležitějších z nabídky – v případě nejasnosti bude poskytnuto vysvětlení):

 - Obyčejná lidská poctivost (charakter, nekorupčnost, „nekrást“, plnit sliby)
 - Vytváření prostředí důvěry, partnerství

- 3) Smysluplná maximalizace hodnoty pro občany, společnost, prostředí
- 4) Přijímání odpovědnosti (za budoucnost i současnost)
- 5) Kompetentnost, výkonnost, motivovanost, flexibilita
- 6) Vyjasněné cíle a každodenní orientace na jejich plnění
- 7) Vytvoření smysluplného a efektivního systému práce města
- 8) Přístup k řešení problémů – řešit příčiny, jednání vítězství - vítězství
- 9) Zdravé finanční řízení
- 10) Smysluplná optimalizace veřejných služeb, majetku, investic, zakázek
- 11) Zavádění poznatků posledních psychologických, sociologických a neurologických výzkumů do řízení a aplikace veřejné správy

8. **Na koho (na jaké cílové skupiny) by se měla strategie města zaměřit** - označte význam na škále 1 (klíčová skupina) až 5 (málo významná skupina)

Rodiny s dětmi	1	2	3	4	5
Senioři	1	2	3	4	5
Lázeňští hosté	1	2	3	4	5
Turisté	1	2	3	4	5
Návštěvníci kulturních akcí	1	2	3	4	5
Nestátní neziskové organizace	1	2	3	4	5
Podnikatelé	1	2	3	4	5
Jiné (vypsát):	1	2	3	4	5
.....	1	2	3	4	5

9. **Jak hodnotíte pro město důležitost dokumentu „Strategický plán rozvoje města Klimkovice“** – vyberte nejvíce 2 tvrzení, se kterými souhlasíte:

Nepotřebný dokument;	Formální význam (všechna města mají strategie);
Důležité pro získávání peněz (např. z EU);	Nezbytné dle zákona o finanční kontrole;
Důležité pro rozvoj města;	Naprostě nezbytné pro rozvoj města;
Jiné:	

10. **Odhodnoťte důležitost pro město těchto dokumentů** - označte význam dokumentů na škále 1 (naprostě klíčový), 2 (důležitý a potřebný), 3 (potřebný), 4 (formální význam), 5 (nepotřebný):

Strategický plán rozvoje města Klimkovice	1	2	3	4	5
Územní plán	1	2	3	4	5
Rozpočtový výhled	1	2	3	4	5
Statut lázeňského místa	1	2	3	4	5
Jiný dokument (vypsát)	1	2	3	4	5

II. Další sdělení a náměty k rozvoji města (vypište):

Příloha 2 Přehled nemovitého majetku města

Přehled nemovitého majetku města Klimkovice:

Zámek	Lidická čp. 1, Klimkovice	Kulturní památka zapsaná v Ústředním seznamu kulturních památek ČR
Kostel s. Trojice		Kulturní památka zapsaná v Ústředním seznamu kulturních památek ČR
Zdravotní středisko	Lidická čp. 19, Klimkovice	
Kino Panorama	Dělnická čp. 362, Klimkovice	
Požární zbrojnice Klimkovice	Požární čp. 290, Klimkovice	
Požární zbrojnice Josefovce	Klimkovice - Josefovce čp. 50	
Domov pro seniory	Jarmily Glazarové čp. 245, Klimkovice	
Koupaliště	ulice Havlíčkova, Klimkovice	
Základní škola Klimkovice	Vřesinská čp. 22, Klimkovice	
Mateřská škola	28. října čp. 89, Klimkovice	
Mateřská škola	Jarmily Glazarové čp. 203, Klimkovice	
Mateřská škola	Klimkovice - Josefovce čp. 38	
Budovy skladu „HECHTER“	28. října čp. 889, Klimkovice	
Budova Technické správy	Ostravská 96, Klimkovice	
Snuteční síň s arcálem hřbitova		
Sokolovna, travnaté hřiště, házenkářské hřiště, budovy šaten u ház. hřiště – 2 budovy		<i>Dop. k. 2000</i>
Dům čp. 269	ul. Křížkovského	(užívají bezplatně zahrádkáři)
Bytový dům čp. 35, 36 s nebytovými prostory (Drogerie, Večerka) (2 byty)		
Bytový dům čp. 51 s nebytovými prostory (Textil) (2 byty)		
Bytový dům čp. 70 s nebytovými prostory (Cukrárna) (2 byty)		
Bytový dům čp. 71 s nebytovými prostory (Restaurace na podloubí, Elektroopravna, Železářství) (12 bytů)		
Bytový dům čp. 84 (5 bytů)		
Vodárna u starého hřbitova	ul. Olbramická, Klimkovice	Historická budova z r. 1761
Park Petra Bezruče s budovami a rybníky		

Rybník MEXIKO
Dělnické hrádky za lázeňskými domy (pod kinem)
„Parčík“
Hrádky na Hýlově za „Hostincem u hasičů“
Hrádky na Mexiku
Hrádky v Josefově
Pozemky - list vlastnictví (LV) v katastru nemovitostí č. 10001, LV č. 512, LV č. 1790, LV č. 2183, LV č. 2483 - níže tabulka z inventarizace k 31.12.2010. Graficky bude zpracováno.

Číslo řádku	Inventarizační čísla	Zjištěný stav (v Kč)	Učetní stav (v Kč)	Přebytek (v Kč)	Manko (v Kč)	Poznámka
1.	Stavební pozemky	748 758,72	748 758,72			
2.	Lesní pozemky	301 974,02	301 974,02			
3.	Zahrady, pastviny, louky	18 992 547,26	18 992 547,26			
4.	Zastavěná plocha	4 233 992,65	4 233 992,65			
5.	Ostatní plocha	35 835 562,62	35 835 562,62			
	Celkem	60 112 835,27	60 112 835,27			viz. příloha (seznam majetku EMA)

Klimkovice prosinec 2010

Z podkladů HTO, FO a TS zpracovala: Ing. Pavla Vavrošová, tajemnice MěÚ



PÍSEMNÁ ZPRÁVA ZADAVATELE

Centrální zadavatel:

Město Bílovec
Sídlo: Slezské náměstí 1, 743 01 Bílovec
IČ: 00297755

Název veřejné zakázky:

“Výběr zprostředkovatele sdružených nákupů elektrické energie pro město Bílovec pro rok 2014“

Zadavatel sepsal v souladu s § 85 zákona č. 137/2006 Sb., o veřejných zakázkách (dále jen „zákon“) k výše uvedené nadlimitní veřejné zakázce na dodávky zadané v jednacím řízení bez uveřejnění tuto závěrečnou zprávu.

I. Předmět veřejné zakázky a celková cena zakázky

Předmětem veřejné zakázky je dodávka elektřiny v rámci sdružených služeb dodávky elektřiny v napěťové hladině nízkého napětí v předpokládaném množství 1 884 MWh pro rok 2014.

Vyvolávací cena do poptávkové aukce za dodávku elektřiny v hladině nízkého napětí činí 2 449 200,-Kč bez DPH (jednotková vyvolávací cena silové elektřiny činí 1 300,-Kč/MWh). **Celková vyvolávací cena zakázky činí 2 449 200,-Kč bez DPH.**

Klasifikace předmětu veřejné zakázky:
Elektrická energie - kód CPV: 09310000-5

Celková nabídková cena za dodávku elektřiny v hladině nízkého napětí činí 1 868 928,-Kč bez DPH (jednotková cena silové elektřiny činí 992,-Kč/MWh) **Celková nabídková cena zakázky činí 1 868 928,-Kč bez DPH.**

II. Identifikační údaje vybraného uchazeče

Dodávka elektřiny v napěťové hladině nízkého napětí:

Obchodní firma	IČ	Sídlo
CENTROPOL ENERGY, a.s.	25458302	Vaničkova 1594/1, 400 01 Ústí nad Labem

Z důvodu předložení nejnižší nabídkové ceny za dodávku elektřiny v napěťové hladině nízkého napětí byla s uvedeným uchazečem uzavřena smlouva – Závěrkové listy č. EL2013112002 - EL2013112011.

III. Důvod použití jednacního řízení bez uveřejnění

Zadavatel nakoupil dodávky elektřiny na Českomoravské komoditní burze Kladno (dále jen „ČMKBK“) v souladu s § 23 odst. 5 písm. c) zákona.

Zákon o veřejných zakázkách stanovuje v § 23 možnost použití jednacního řízení bez uveřejnění při splnění podmínky, že jde o dodávky nabízené a kupované na komoditních burzách. Podle § 2 zákona č. 229/2006 Sb., o komoditních burzách se burzovním obchodem rozumí koupě nebo prodej komodit, sjednané na burze v místnostech a hodinách určených pro burzovní shromáždění. Tento zákon rovněž stanovuje podmínky pro vznik a vlastní fungování komoditní burzy.

Zákon o veřejných zakázkách žádné lhůty pro průběh jednacního řízení bez uveřejnění neupravuje, tyto jsou v případě nákupu na komoditní burze stanoveny burzovními pravidly.

Zákon dále stanovuje výjimky pro průběh jednacního řízení bez uveřejnění pro případ nákupu komodity na burze – není zapotřebí předběžné oznámení, odůvodnění zakázky, nevzniká žádná zadávací dokumentace ani dodavatel neprokazuje svou kvalifikaci. Celý průběh jednacního řízení bez uveřejnění při nákupu komodity na burze se řídí burzovními pravidly pro obchodování dané komodity, v tomto případě elektřiny v rámci sdružených služeb dodávky elektřiny.

Písemná výzva uchazečům k podání nabídky a její zákonem požadovaný obsah jsou v případě nákupu na komoditní burze v plném rozsahu nahrazeny Přihláškou aukce ČMKBK, Burzovním listingem ČMKBK a Burzovními pravidly ČMKBK, tzn. že:

- a) informace o předmětu zakázky jsou obsaženy v Přihlášce aukce ČMKBK a Burzovním listingu ČMKBK,
- b) identifikační údaje zadavatele jsou obsaženy v Přihlášce aukce ČMKBK a Burzovním listingu ČMKBK,
- c) místo, den a hodina konání prvního jednání – místo burzovního shromáždění je uvedeno v Burzovních pravidlech ČMKBK (elektronický parket), den a hodina jsou uvedeny v Burzovním listingu ČMKBK,
- d) způsob a zásady jednání – obchodování v prostředí elektronické aukce je uvedeno a popsáno v Burzovních pravidlech ČMKBK,
- e) termín posledního možného jednání – termín ukončení elektronické aukce je uveden v Burzovních pravidlech ČMKBK,
- f) lhůta a místo podání nabídek – je uvedeno v Burzovních pravidlech ČMKBK, dle kterých podávají účastníci své cenové nabídky v průběhu a v čase konání elektronické aukce,
- g) údaje o hodnotících kritériích jsou uvedeny v Burzovních pravidlech ČMKBK, hodnotícím kritériem je nejnižší nabídková cena.

IV. Průběh zadávacího řízení

Zadavatel uzavřel Smlouvu o zprostředkování burzovních komoditních obchodů se společností PROSPEKSA, a.s., jejímž předmětem bylo poskytnutí služeb Dohodce při zastupování zadavatele při burzovních obchodech (nákup elektřiny) na Českomoravské komoditní burze Kladno a při všech úkonech s tím souvisejících.

Dne 4.11.2013 byl zadavatel na základě Žádosti o zařazení zájemce do Evidence účastníků obchodování ČMKBK zařazen Registračním centrem ČMKBK do Evidence účastníků obchodování ČMKBK s elektřinou. Společně s Potvrzením o zařazení do Evidence účastníků obchodování ČMKBK byly zadavateli předány přihlašovací údaje do elektronického systému (autorizační kódy a hesla) a zároveň byl zadavatel zaveden

Distribuční sazba	Odběr VT v MWh	Odběr NT v MWh	Odběr v MWh	Náklad VT v Kč	Náklad NT v Kč	Náklad v Kč
C 01d - C 03d	250,00	0,00	250,00	388 084,00	0,00	388 084,00
C 25d	416,28	150,12	566,40	656 657,18	151 844,60	808 501,78
C 26d	138,34	30,96	169,30	223 969,21	32 325,55	256 294,76
C 45d	5,58	50,42	56,00	10 037,35	74 627,77	84 665,12
C 62d	842,68	0,00	842,68	985 940,62	0,00	985 940,62
	1 652,879	231,510	1 884,389	2 264 688	258 798	2 523 486

2013			2014				
Distribuční sazba	Průměr cena VT	Průměr cena NT	Průměr cena	Distribuční sazba	cena VT	cena NT	Průměr cena
C 01d - C 03d	1 552,34	-	1 552,34	C 01d - C 03d	1 150		
C 25d	1 577,44	1 011,47	1 294,45	C 25d	1 169	749	
C 26d	1 619,00	1 044,00	1 331,50	C 26d	1 199	773	
C 45d	1 800,00	1 480,00	1 640,00	C 45d	1 333	1 096	
C 62d	1 170,00	-	1 170,00	C 62d	867		

Předpokl. Úspora proti

Náklad 2014 2013

1 869 314 Kč 654 172 Kč

Registračním centrem ČMKBK do elektronického obchodního systému bez práva aktivně se účastnit průběhu elektronické poptávkové aukce.

Dohodce ve spolupráci se Zadavatelem shromáždil údaje o odběrech elektřiny, na základě kterých Dohodce zpracoval Příkaz k obchodování na ČMKBK (Přihláška aukce), a to Přihlášku aukce k obchodování elektřiny v rámci sdružených služeb dodávky elektřiny v napěťové hladině nízkého napětí,

Přihláška aukce s vyvolávací cenou byla podepsána zadavatelem a makléřem Dohodce a byla v souladu s Burzovními pravidly ČMKBK předána do Registračního centra ČMKBK.

Přihláška aukce byla Registračním centrem ČMKBK přenesena do veřejného listingu, který byl zveřejněn na webových stránkách ČMKBK a dále do Informací o aukci k obchodování elektřiny (Burzovního listingu ČMKBK), které byly Registračním centrem ČMKBK poskytnuty zaregistrovaným dodavatelům.

Obchodování elektřiny se uskutečnilo na burzovním shromáždění dne 20.11.2013 formou elektronické poptávkové aukce.

V aukci, jejímž předmětem byla dodávka elektřiny v rámci sdružených služeb dodávky elektřiny v napěťové hladině nízkého napětí nabídl nejnižší cenu dodavatel **CENTROPOL ENERGY, a.s.**, a to jednotkovou cenu za silovou elektřinu 992,-Kč/MWh, což představuje celkovou cenu 1 868 928,-Kč bez DPH.

Registrační centrum ČMKBK vystavilo k výše uvedenému uzavřenému burzovnímu obchodu Závěrkové listy, které při obchodování na ČMKBK nahrazují kupní smlouvu a jsou podepsány příslušnými makléři ČMKBK. Tímto byl burzovní obchod uzavřen a byly založeny smluvní vztahy mezi odběratelem a příslušnými dodavateli.

Výsledky obou částí veřejné zakázky musí být zadavatelem zveřejněny v Informačním systému o veřejných zakázkách prostřednictvím formuláře Oznámení o zadání zakázky, jehož návrh je součástí této zprávy.

V Bílovci dne 29. 11. 2013

.....
Petr Klímek

Starosta města Bílovec

Petr
Klímek

Digitálně podepsal
Petr Klímek
Datum: 29.11.2013
10:20:33 +01:00

Strana 3 (celkem 3)

kulturní památka zapsaná v Ústředním seznamu kulturních památek ČR. Byl postaven v letech 1525-1529, od roku 1766 se rozkládal kolem kostelíku hřbitov, na kterém se přestalo pohřbívat v roce 1973.

Přehled větších oprav:

- rok 1999 - dokončena oprava krovu a výměna střešní krytiny
- rok 2003 - oprava fasády a následně byly provedeny sadové úpravy v areálu kostela

Využití:

objekt je využíván pro pořádání koncertů, výstav a vernisáží, ke svatebním obřadům.

	2010	2011	2012
Příjmy z pronájmu REŽIJNÍ POPLATEK	6.000,00 Kč	8.400,00 Kč	14.400,00 Kč
Příjmy od nájemníků za služby			
Příjmy celkem	6.000,00 Kč	8.400,00 Kč	14.400,00 Kč
Výdaje za dodávané služby – el. Energie	7.099,01 Kč	8.550,92 Kč	12.801,67 Kč
vodné, stočné	153,50 Kč	96,23 Kč	0,00 Kč
Plyn	0,00 Kč	0,00 Kč	0,00 Kč
Náklady města za ostatní služby	4.532,60 Kč	22.693,60 Kč	10.537,60 Kč
Opravy	29.741,60 Kč	25.700,00 Kč	5.879,80 Kč
Investice	0,00 Kč	0,00 Kč	0,00 Kč
Ostatní náklady – materiál, DHDM	5.472,00 Kč	60,00 Kč	6.111,00 Kč
Výdaje celkem	46.998,71 Kč	57.100,75 Kč	35.330,07 Kč
Rozdíly příjmů a výdajů	- 40.998,71 Kč	- 48.700,75 Kč	- 20.930,07 Kč

Budova zámku, Lidická 1, Klimkovice:

kulturní památka zapsaná v Ústředním seznamu kulturních památek ČR, postavená v letech 1578-1579.

Přehled větších oprav:

- rok 1997- oprava „spojovacího krčku
- rok 1999 - dodatečná izolace obvodového zdíva vnitřního nádvoří
- rok 2000 - celoplošná výměna střešní krytiny, nové oplechování střechy
- rok 2001- oprava fasády včetně sanačních omítek, výměny oken a všech vstupních dveří do budovy v přízemí. V témže roce – plynofikace budovy
- rok 2003 - rekonstrukce sociálních zařízení vč. vybudování nového bezbariérového WC se vchodem z nádvoří
- rok 2007 - venkovní výtah
- rok 2010 – topné kabely do okapů a svodů v nádvoří zámku,
- oprava nadokenní římsy a oprava krovu

Využití:

přízemí – místnosti pronajaty – cestovní kancelář a Informační centrum Klimkovice, Česká spořitelna a.s., restaurace Klenba. Některé místnosti využívá město pro své potřeby.

1. poschodí – MěÚ Klimkovice

2. poschodí - Muzeum Novojičínka, zasedací místnost zastupitelstva města, zkušebna Sdružení dechové hudby Veselka, učebna, firma Kerberos Trade, s.r.o., projekční kancelář - Ludmila Matyšáková.

	2010	2011	2012
Příjmy z pronájmu	326.909,00 Kč	468.911,00 Kč	312.116,00 Kč
Příjmy od nájemníků za služby	163.985,00 Kč	254.538,00 Kč	185.219,00 Kč
Příjmy celkem	490.894,00 Kč	723.449,00 Kč	497.335,00 Kč
Výdaje za dodávané služby – el. Energie	49.974,30 Kč	32.958,17 Kč	21.907,47 Kč
vodné, stočné	64.477,80 Kč	55.066,63 Kč	46.449,71 Kč
Plyn	373.252,06 Kč	447.964,67 Kč	523.884,31 Kč
Náklady města za ostatní služby	37.557,30 Kč	55528,30 Kč	35.656,00 Kč
Opravy	136.371,18 Kč	27.932,20 Kč	497.335,00 Kč (120.000,- dotace)
Investice	699.555,70 Kč	0,00 Kč	0,00 Kč
Ostatní náklady –materiál, mzdy, vratky z vyuč.	23.758,00 Kč	23.859,20 Kč	31.636,00 Kč
Popelnice	9.125,00 Kč	2.880,-Kč	2.880,00 Kč
Výdaje celkem	1.394.071,24 Kč	646.189,17 Kč	1.069.972,89 Kč
Rozdíl příjmů a výdajů	903.177,24 Kč	+ 77.259,83 Kč	- 572.637,89 Kč

Kostel Nejsvětější Trojice, Lidická, Klimkovice:

Zdravotní středisko, Lidická 19, Klimkovice:
dvoupodlažní částečně podsklepený objekt. Zdravotní středisko v provozu od roku 1993; převážná část je pronajata soukromým lékařům provozujícím praxi ve zdravotnictví.

Přehled větších oprav:

- rok 1999 - plynofikace budovy
 - rok 2002 - oprava západní strany fasády
 - rok 2003 - celoplošná oprava střechy a zateplení severní strany budovy
 - rok 2010- zpevnění příček po havárii na vodovodní přípojce v přízemí budovy
- Dále prováděny běžné opravy a údržba.

Využití:

ordinace soukromých lékařů, lékárna, prodejna optiky, masáže a kadeřnictví

	2010	2011	2012
Příjmy z pronájmu	443.853,00 Kč	473.820,00 Kč	478.654,00 Kč
Příjmy od nájemníků za služby	466.523,00 Kč	572.749,00 Kč	566.985,00 Kč
Příjmy celkem	910.376,00 Kč	1.046.569,00 Kč	1.045.639,00 Kč
Výdaje za dodávané služby – el. Energie	251.634,20 Kč	262.791,88 Kč	329.140,72 Kč
vodné, stočné	15.062,97 Kč	15.880,02 Kč	14.771,62 Kč
Plyn	214.925,10 Kč	308.434,51 Kč	372.032,20 Kč
Náklady města za ostatní služby	43.463,40 Kč	19.888,40 Kč	29.083,60 Kč
Opravy	104.878,50 Kč	46.748,80 Kč	36.182,40 Kč
Investice	106.000,00 Kč	62.000,00 Kč	0,00 Kč
Ostatní náklady – materiál, mzdy+pojištění., vratky z vyúčtování	75.466,00 Kč	69.994,20 Kč	85.118,60 Kč
Popelnice	1.381,44 Kč	1.382,40 Kč	1.382,00 Kč
Výdaje celkem	812.811,61 Kč	787.120,21 Kč	867.711,14 Kč
Rozdíl příjmů a výdajů	+ 97.564,39 Kč	+ 259.448,79 Kč	+ 177.927,86 Kč

Kino „Panorama“, Dělnická 362, Klimkovice:

v roce 1932 postaven jako Dělnický dům, v roce 1958 byla provedena adaptace budovy na dnešní širokoúhlé kino Panorama, provoz zahájen 23.12.1958. Kapacita sálu 287 míst.

Přehled větších oprav:

- rok 2003 - zpracována projektová dokumentace na stavební úpravy stávajícího kina, jehož hlavním předmětem je přestavba na víceúčelový sál. S přestavbou dále souvisí rekonstrukce vnitřního prostoru, přístavba únikového schodiště, venkovní úpravy a zřízení parkoviště před budovou.
- rok 2000 - plynofikace budovy
- rok 2005- rekonstrukce sociálního zařízení včetně vybudování bezbariérového WC
- rok 2010 - oprava části střechy nad přísálím

Využití:

v současné době využíván objekt jako kino k filmovým a divadelním představením. V suterénu budovy jsou prostory využívány k činnosti místní organizace DTJ Klimkovice, rovněž se zde nachází jedna bytová jednotka.

	2010	2011	2012
(budova kina bez bytu)			
Příjmy z pronájmu	1,00 Kč	1,00 Kč	721,00 Kč
Příjmy od nájemníků za služby	2.564,00 Kč	7.064,00 Kč	0,00 Kč
Příjmy celkem	2.565,00 Kč	7.065,00 Kč	721,00 Kč
Výdaje za dodávané služby – el. energie	23.178,63 Kč	25.705,82 Kč	29.017,70 Kč
vodné, stočné	9.545,12 Kč	10.322,35 Kč	9.506,05 Kč
plyn	145.789,60 Kč	172.527,95 Kč	216.201,76 Kč
Náklady města za ostatní služby vč. půjčovního za filmy	171.065,19 Kč	177.014,48 Kč	175.196,55 Kč
Opravy	340.939,50 Kč	96.386,52 Kč	24.681,00 Kč
Investice	0,00 Kč	0,00 Kč	0,00 Kč
Ostatní náklady – materiál, mzdy+pojištění, cestovné	132.560,00 Kč	135.543,20 Kč	150.503,60 Kč
Popelnice	2.878,00 Kč	2.880,00 Kč	2.880,00 Kč
Výdaje celkem	825.956,04 Kč	620.380,22 Kč	607.986,66 Kč
Rozdíl příjmů a výdajů	- 823.391,04 Kč	- 613.315,22 Kč	- 607.265,66 Kč

Požární zbrojnice Klimkovice, Požárnícká 290, Klimkovice:
byla postavena v roce 1925, v letech 1984-86 byla provedena nadstavba této budovy. Objekt využívá Jednotka sboru dobrovolných hasičů Klimkovice a Sdružení dobrovolných hasičů Klimkovice.

Přehled větších oprav:
- rok 2003 - oprava jedné části střechy
- rok 2004 - oprava druhé části střechy
- rok 2010 - nové vrata

Využití:
v přízemí - „zasedací místnost“ (k prodejním akcím, ke schůzím a jako volební místnost), v I. poschodí - klubovna jednotky dobrovolných hasičů Klimkovice, jedna bytová jednotka,

	2010	2011	2012
Příjmy z pronájmu (jen sál)	7.500,00 Kč	8.040,00 Kč	8.340,00 Kč
Příjmy od nájemníků za služby	0,00 Kč	0,00 Kč	0,00 Kč
Příjmy celkem	7.500,00 Kč	8.040,00 Kč	8.340,00 Kč
Výdaje za dodávané služby – el. energie	16.118,80 Kč	21.365,46 Kč	22.023,97 Kč
vodné, stočné	7.225,35 Kč	7.938,61 Kč	8.592,79 Kč
plyn	99.972,77 Kč	165.902,33 Kč	166.359,34 Kč
Náklady města za ostatní služby	5.899,80 Kč	6.902,80 Kč	13.360,00 Kč
Opravy	171.406,60 Kč	485,08 Kč	3.241,60 Kč
Investice	0,00 Kč	0,00 Kč	0,00 Kč
Ostatní náklady – materiál, mzdy, DHDM	15.128,00 Kč	31.139,20 Kč	9.903,60
Výdaje celkem	315.751,32 Kč	233.733,48 Kč	223.481,30 Kč
Rozdíl příjmů a výdajů	- 208.251,32	- 225.693,48 Kč	- 215.141,30 Kč

Požární zbrojnice Josefovce, Klimkovice - místní část Josefovce:

v roce 1991 byla provedena rekonstrukce požární zbrojnice, spočívající ve zřízení šatny, sprchy s umývánou, WC s předšňokou, skladu, věže na sušení hadic, zvětšení garáže, rekonstrukci elektrorozvodů, výměně krytiny.

Přehled větších oprav:

- střecha

Využití:

do poloviny roku 2010 byla budova využívána Sdružením dobrovolných hasičů, základní organizací Josefovce, na základě jejich žádosti o ukončení užívání byla budova hasičské zbrojnice předána do užívání Osadnímu výboru Josefovce.

	2010	2011	2012
Příjmy z pronájmu	0,00 Kč	0,00 Kč	0,00 Kč
Příjmy od nájemníků za služby	0,00 Kč	0,00 Kč	0,00 Kč
Příjmy celkem	0,00 Kč	0,00 Kč	0,00 Kč
Výdaje za dodávané služby – el. energie	7.811,94 Kč	53.389,75 Kč	40.474,96 Kč
vodné, stočné	0,00 Kč	156,26 Kč	104,69 Kč
plyn	0,00 Kč	0,00 Kč	0,00 Kč
Náklady města za ostatní služby	3.327,40 Kč	440,40 Kč	4.958,40 Kč
Opravy	3.576,33 Kč	19.927,20 Kč	736,80 Kč
Investice	0,00 Kč	0,00 Kč	0,00 Kč
Ostatní náklady - materiál	3.961,00 Kč	12.009,00 Kč	545,00 Kč
Výdaje celkem	18.676,67 Kč	85.922,61 Kč	46.819,85 Kč
Rozdíl příjmů a výdajů	- 18.676,67 Kč	- 85.922,61 Kč	- 46.819,85 Kč

Využití:
od roku 2001 byla pronajata pouze jedna místnost šaten za účelem provozování hostinské činnosti – sezónní občerstvení. Venkovní část areálu koupaliště byla od roku 2010 k dispozici veřejnosti jako sportovní areál. V současné době má celý areál koupaliště v pronájmu pan Petr Edler.

	2010	2011	2012
Příjmy z pronájmu – nebytové prostory	16.998,00 Kč	14.398,00 Kč	16.998,00 Kč
Příjmy od nájemníků za služby	2.668,00 Kč	3.108,00 Kč	1.893,00 Kč
Příjmy celkem	19.666,00 Kč	17.506,00 Kč	18.891,00 Kč
Výdaje za dodávané služby – el. energie	0,00 Kč	0,00 Kč	1.178,00 Kč
vodné, stočné	2.977,35 Kč	3.837,00 Kč	317,25 Kč
plyn	0,00 Kč	0,00 Kč	0,00 Kč
Náklady města za ostatní služby	0,00 Kč	5.554,00 Kč	0,00 Kč
Opravy	0,00 Kč	34.155,00 Kč	13.389,00 Kč
Investice	0,00 Kč	0,00 Kč	0,00 Kč
Ostatní náklady - materiál	0,00 Kč	0,00 Kč	12.500,00Kč
Výdaje celkem	2.977,35 Kč	43.546,00 Kč	27.384,25 Kč
Rozdíl příjmů a výdajů	+ 16.688,65 Kč	- 26.040,00 Kč	- 8.493,25 Kč

Budova skladu „Hechter“ (pozemek parc. č. 506), 28. října, Klimkovice:

jedná se o dvoupodlažní nepodsklepený objekt se sedlovou střechou ve špatném technickém stavu. V roce 2004 byl vypracován orientační posudek technického stavu této budovy se zhodnocením, že budova vyžaduje opravy a proto je nutno vypracovat podrobný stavebně technický průzkum. Nevyplňuje se ani nutnost zbourání některých částí budovy.

Přehled větších oprav:

- rok 2005 - napojení sítěních svodu do kanal. sběrače
- rok 2007 - rekonstrukce elektroinstalace jedné místnosti

Využití:

jedna místnost v přízemí budovy je pronajata, dvě místnosti slouží pro potřeby Technické správy města Klimkovice

	2010	2011	2012
Příjmy z pronájmu	65.022,00 Kč	65.022,00 Kč	53.122,00 Kč
Příjmy od nájemníků za služby	3.540,00 Kč	4.563,00 Kč	2.171,00 Kč
Příjmy celkem	68.562,00 Kč	69.585,00 Kč	55.293,00 Kč
Výdaje za dodávané služby – el. energie	12.332,43 Kč	- 4.172,21 Kč	1.217,08 Kč
vodné, stočné	0,00 Kč	0,00 Kč	0,00 Kč
plyn	0,00 Kč	0,00 Kč	0,00 Kč
Náklady města za ostatní služby	1.813,00 Kč	0,00 Kč	0,00 Kč
Opravy	1.159,00 Kč	0,00 Kč	0,00 Kč
Investice	0,00 Kč	0,00 Kč	0,00 Kč
Ostatní náklady (revize apod.)	0,00 Kč	0,00 Kč	0,00 Kč
Výdaje celkem	15.304,43 Kč	- 4.174,21 Kč	1.217,08 Kč
Rozdíl příjmů a výdajů	+ 53.257,57 Kč	+ 73.759,00 Kč	+ 54.075,92 Kč

Dům č. p. 269, Křížkovského, Klimkovice:
žádá dokumentace k tomuto domu nebyla dochována. Dům užívá bezplatně Český svaz chovatelů jako sklad krmiva a v zimním období i k přezimování některých druhů ptactva z voliery v parku. Město se nijak nepodílí na provozních nákladech. Rovněž žádá oprava nebyla na tomto domě prováděna. Drobné opravy si zajišťuje na své náklady Český svaz chovatelů.

Využití:
viz výše

	2010	2011	2012
Příjmy z pronájmu			
Příjmy od nájemníků za služby			
Příjmy celkem	0,00 Kč	0,00 Kč	0,00 Kč
Výdaje za dodávané služby – el. energie			
vodné, stočné			
plyn			
Náklady města za ostatní služby			
Opravy			
Investice			
Ostatní náklady (revize apod.)			
Výdaje celkem	0,00 Kč	0,00 Kč	0,00 Kč

	2010	2011	2012
Budova č.p. 112, Komenského, Klimkovice („modrá škola“):			
budovu „modré školy“ získalo město Klimkovice do svého majetku na základě Darovací smlouvy ze dne 16.08.2011. Předání proběhlo dne 01.09.2011, v současné době není tato budova využívána. Jedná se o jejím pronájmu.			
Příjmy z pronájmu	0,00 Kč	0,00 Kč	44.000,00 Kč
Příjmy od nájemníků za služby	0,00 Kč	0,00 Kč	102.204,00 Kč
Příjmy celkem	0,00 Kč	0,00 Kč	146.204,00 Kč
Výdaje za dodávané služby – el. energie	0,00 Kč	6.000,00 Kč	64.544,00 Kč
vodné, stočné	0,00 Kč	0,00 Kč	20.808,48 Kč
plyn	0,00 Kč	40.000,00 Kč	267.000,56 Kč
Náklady města za ostatní služby	0,00 Kč	6.120,00 Kč	15.639,20 Kč
Opravy	0,00 Kč	0,00 Kč	207.334,40 Kč
Investice	0,00 Kč	0,00 Kč	40.152,00 Kč
Ostatní náklady – materiál, mzdy + pojišť.,	0,00 Kč	0,00 Kč	15.379,60 Kč
Popelnice	0,00 Kč	0,00 Kč	703,20 Kč
Výdaje celkem	0,00 Kč	52.120,00 Kč	631.561,44 Kč
Rozdíl příjmů a výdajů	0,00 Kč	- 52.120,00 Kč	- 485.357,44 Kč

Sokolovna, Tyršova 276, Klimkovice (ve správě města od roku 2005)

Přehled větších oprav:

- rok 2006 – instalatérské práce
- rok 2007 – výměna linolea v malém sále
- rok 2011 – oprava části střechy
- rok 2012 – oprava stropu velkého sálu

	2010	2011	2012
Příjmy z pronájmu	31.052,00 Kč	14.702,00 Kč	7.052,00 Kč
Příjmy od nájemníků za služby	25.325,72 Kč	25.860,00 Kč	33.076,00 Kč
Příjmy celkem	56.377,72 Kč	40.562,00 Kč	40.128,00 Kč
Výdaje za dodávané služby – el. energie	65.752,00 Kč	63.471,00 Kč	74.788,00 Kč
vodné, stočné	9.933,27 Kč	13.030,97 Kč	15.646,20 Kč
plyn	89.827,15 Kč	108.476,35 Kč	147.012,79 Kč
Náklady města za ostatní služby	15.183,80 Kč	10.663,80 Kč	10.383,40 Kč
Opravy	1.643,00 Kč	56.160,00 Kč	86.587,20 Kč
Investice	0,00 Kč	0,00 Kč	0,00 Kč
Ostatní náklady – materiál, mzdy + pojišť.,	72.784,00 Kč	83.136,00 Kč	76.860,20 Kč
Popelnice	0,00 Kč	1.274,40 Kč	1.699,20 Kč
Výdaje celkem	255.123,22 Kč	336.212,52 Kč	412.976,99 Kč
Rozdíl příjmů a výdajů	- 198.745,50 Kč	- 295.650,52 Kč	- 372.848,99 Kč

Technická správa, Ostravská 96
Přehled větších oprav:

- rok 2004 – celková rekonstrukce budovy č.p. 96
- rok 2004 – vybavení budovy TS nábytkem
- rok 2005- oprava lepenky na garážích
- rok 2006 – montáž zabezpečení budovy č.p. 96
- rok 2007 – oprava střechy skladu
- rok 2008 – montáž posuvné brány a oplocení z ul. Ostravská
- rok 2010 – oprava plynového kotle
- rok 2012 – oprava střechy + pláště plechového skladu

	2010	2011	2012
Příjmy z pronájmu	0,00 Kč	0,00 Kč	0,00 Kč
Příjmy od nájemníků za služby	0,00 Kč	0,00 Kč	0,00 Kč
Příjmy celkem	0,00 Kč	0,00 Kč	0,00 Kč
Výdaje za dodávané služby – el. energie	25.060,79 Kč	26.794,66 Kč	27.020,69 Kč
vodné, stočné	5.571,96 Kč	5.558,15 Kč	5877,52 Kč
plyn	43.884,00 Kč	61.073,46 Kč	72.421,49 Kč
Náklady města za ostatní služby	37.401,88 Kč	112.568,79 Kč	104.910,67 Kč
Opravy	45.088,21 Kč	13.338,80 Kč	7.813,20 Kč
Investice	0,00 Kč	0,00 Kč	0,00 Kč
Ostatní náklady – materiál,	44.317,01 Kč	69.976,79 Kč	56.403,88 Kč
Popelnice	17.759,46 Kč	17768,40 Kč	17.767,40 Kč
Výdaje celkem	219.083,31 Kč	307.079,05 Kč	292.214,85 Kč
Rozdíl příjmů a výdajů	- 219.083,31 Kč	- 307.079,05 Kč	- 292.214,85 Kč

Smuteční síň, Čs. armády 17, Klimkovice

Přehled větších oprav:

- rok 2002 – oprava lepenkové části střechy
- rok 2003 – rekonstrukce vytápění, nátěr plechové části střechy
- rok 2004 – výměna koberec
- rok 2005 – oprava teracové dlažby vstupů do smut. síně
- rok 2009 – výměna 3ks oken
- rok 2011 – výměna 3 ks vstupních dveří, nátěr železné konstrukce barevného zasklení smut. síně

	2010	2011	2012
Příjmy z pronájmu	15.840,00 Kč	31.320,00 Kč	20.520,00 Kč
Příjmy od nájemníků za služby	0,00 Kč	0,00 Kč	0,00 Kč
Příjmy celkem	15.840,00 Kč	31.320,00 Kč	20.520,00 Kč
Výdaje za dodávané služby – el. energie	51.450,91 Kč	53.911,89 Kč	56.863,93 Kč
vodné, stočné	36.658,56 Kč	4.607,24 Kč	5.368,36 Kč
plyn	0,00 Kč	0,00 Kč	0,00 Kč
Náklady města za ostatní služby	0,00 Kč	0,00 Kč	1.722,00 Kč
Opravy	0,00 Kč	15.172,80 Kč	1.065,60 Kč
Investice	116.754,00 Kč	62,00 Kč	62,00 Kč
Ostatní náklady – materiál, mzdy + pojišť., DHDM	42.827,00 Kč	36.458,00 Kč	32.683,60 Kč
Popelnice	36.229,50 Kč	24.668,00 Kč	27.694,00 Kč
Výdaje celkem	283.919,97 Kč	134.879,93 Kč	125.459,49 Kč
Rozdíl příjmů a výdajů	- 268.079,97 Kč	- 103.559,93 Kč	- 104.939,49 Kč

Bytový dům, Náměstí 35, Klimkovice:

jedná se o podsklepený dvoupodlažní dům s neobývaným podkrovím, modernizován v roce 1984. V přízemí domu se nachází prodejna „Drogerie“, v 1. patře jedna bytová jednotka. Byla prováděna pouze drobná údržba, malování choděb, nátěr oken, oprava elektroinstalace ve sklepech, oprava klempířských výrobků a celoplošná výměna střešní krytiny na části střechy z Náměstí.

Větší opravy:

- rok 2007 - zpracována studie na rekonstrukci fasády čelní strany bytových domů čp. 35 a čp. 36 (strana od Náměstí), která zahrnuje i výměnu oken a dveří.
- rok 2012 - vyměněna pouze okna z čelní strany (na Náměstí) a dále část oken na budově skladu za prodejnou drogerie.

Využití:
viz výše

Nebytové prostory

	2010	2011	2012
Příjmy z pronájmu	109.662,00 Kč	111.864,00 Kč	113.568,00 Kč
Příjmy od nájemníků za služby	1.643,00 Kč	1.400,00 Kč	1.704,00 Kč
Příjmy celkem	111.305,00 Kč	113.264,00 Kč	115.272,00 Kč
Výdaje za dodávané služby – el. energie	0,00 Kč	0,00 Kč	0,00 Kč
vodné, stočné	1.001,11 Kč	2.390,38 Kč	2898,19 Kč
plyn	0,00 Kč	0,00 Kč	0,00 Kč
Náklady města za ostatní služby	3.240,00 Kč	0,00 Kč	0,00 Kč
Opravy	0,00 Kč	0,00 Kč	0,00 Kč
Investice	0,00 Kč	0,00 Kč	6.541,20 Kč
Ostatní náklady - popelnice	0,00 Kč	0,00 Kč	19.800,- Kč
Výdaje celkem	4.241,11 Kč	2.390,38 Kč	29.239,39 Kč
Rozdíl příjmů a výdajů	+ 107.063,89 Kč	+ 110.873,62 Kč	+ 86.032,61 Kč

Bytový dům, Náměstí 36, Klimkovice:
jedná se rovněž o podsklepený dvoupodlažní dům s neobývaným podkrovím, modernizován v roce 1984. V přízemí domu se nachází prodejna potravin „Večerka“, v 1. patře jedna bytová jednotka. Tak jako v bytovém domě čp. 35 byly prováděny pouze opravy a drobná údržba.

Větší opravy:
- rok 2012 - výměna okna z čelní strany (na Náměstí).

Využití:
viz výše

Nebytové prostory

	2010	2011	2012
Příjmy z pronájmu	26.003,00 Kč	26.524,00 Kč	26.524,00 Kč
Příjmy od nájemníků za služby	822,00 Kč	674,00 Kč	799,00 Kč
Příjmy celkem	26.825,00 Kč	27.198,00 Kč	27.323,00 Kč
Výdaje za dodávané služby – el. energie	0,00 Kč	0,00 Kč	0,00 Kč
vodné, stočné	0,00 Kč	0,00 Kč	0,00 Kč
plyn	0,00 Kč	0,00 Kč	0,00 Kč
Náklady města za ostatní služby	0,00 Kč	0,00 Kč	0,00 Kč
Opravy	0,00 Kč	0,00 Kč	963,60 Kč
Investice	0,00 Kč	0,00 Kč	0,00 Kč
Ostatní náklady (revize apod.)	0,00 Kč	0,00 Kč	0,00 Kč
Výdaje celkem	0,00 Kč	0,00 Kč	963,60 Kč
Rozdíl příjmů a výdajů	+ 26.825,00 Kč	+ 27.198,00 Kč	+ 26.359,40 Kč

Bytový dům, Hradilova 51, Klimkovice:

dům postaven v roce 1930. V přízemí tohoto domu se nachází prodejna textilu a zlatnictví, v 1. patře pak dvě bytové jednotky. K domu není žádná projektová dokumentace. Bylo by vhodné zpracovat zakreslení stávajícího stavu domu.

Větší opravy:

- rok 1996 - nová střecha
- rok 2003 - oprava fasády a nové oplocení
- rok 2005 - výměna oken a oprava balkónu

Užití:

viz výše

Nebytové prostory

	2010	2011	2012
Příjmy z pronájmu	54.258,00 Kč	55.332,00 Kč	55.482,00 Kč
Příjmy od nájemníků za služby	2.816,00 Kč	2.887,00 Kč	2.672,00 Kč
Příjmy celkem	57.074,00 Kč	58.219,00 Kč	58.154,00 Kč
Výdaje za dodávané služby – el. energie	0,00 Kč	0,00 Kč	0,00 Kč
vodné, stočné	2.475,83 Kč	2.337,12 Kč	2.980,10 Kč
plyn	0,00 Kč	0,00 Kč	0,00 Kč
Náklady města za ostatní služby	0,00 Kč	0,00 Kč	0,00 Kč
Opravy	0,00 Kč	0,00 Kč	0,00 Kč
Investice	0,00 Kč	0,00 Kč	0,00 Kč
Ostatní náklady	0,00 Kč	0,00 Kč	0,00 Kč
Výdaje celkem	2.475,83 Kč	2.337,12 Kč	2.980,10 Kč
Rozdíl příjmů a výdajů	+ 54.598,17 Kč	+ 55.881,88	+ 55.173,90 Kč

Bytový dům, Náměstí 70, Klimkovice:

dům postaven v roce 1905. V přízemí budovy se od roku 2009 nachází „Cukrárna“ (dříve lékárna), v 1. patře dvě bytové jednotky o velikosti 1 + 1.

Větší opravy:

- rok 2002 - oprava střechy, oprava štítové zdi a oprava čelní strany fasády (z Náměstí). Při této rekonstrukci nebyla vyměněna okna.
- rok 2011 - oprava zadní části fasády, včetně opravy balkónů, výměny oken a balk. dveří.

Využití:
viz výše

Nebytové prostory

	2010	2011	2012
Příjmy z pronájmu	36.404,00 Kč	43.476,00 Kč	43.476,00 Kč
Příjmy od nájemníků za služby	34.511,00 Kč	42.272,00 Kč	44.305,00 Kč
Příjmy celkem	70.915,00 Kč	85.748,00 Kč	87.781,00 Kč
Výdaje za dodávané služby – el. energie	0,00 Kč	0,00 Kč	0,00 Kč
vodné, stočné	21.648,72 Kč	14.395,46 Kč	19.295,04 Kč
plyn	0,00 Kč	0,00 Kč	0,00 Kč
Náklady města za ostatní služby	0,00 Kč	0,00 Kč	0,00 Kč
Opravy	0,00 Kč	0,00 Kč	0,00 Kč
Investice	0,00 Kč	0,00 Kč	0,00 Kč
Ostatní náklady - materiál	225,00 Kč	0,00 Kč	0,00 Kč
Výdaje celkem	21.873,72 Kč	14.395,46 Kč	19.295,04 Kč
Rozdíl příjmů a výdajů	+ 49.041,28 Kč	+ 71.352,54 Kč	+ 68.485,96 Kč

Bytový dům, Náměstí 71, Klimkovice:

dům postaven v roce 1869, rekonstruován v roce 1978. V přízemí se nachází opravná elektroprístrojů, restaurace, prodejna hutního materiálu s vchodem z ulice Křížkovského a kotelna na tuhá paliva. Celkově je v domě 12 bytových jednotek, v hotelové části ve 2. poschodí jsou 4 pokoje o kapacitě 10 lůžek.

Větší opravy:

- rok 1998 - provedena oprava ploché střechy.
- rok 2001 – nátěr oken ze strany od Náměstí a strany od kostela.
- rok 2002 - oprava fasády z čelní strany (z Náměstí), při které rovněž nebyla vyměněna okna.
- rok 2009 - oprava fasády zadní části budovy, včetně rekonstrukce balkónů, výměny oken a balk. dveří.
- rok 2010 - zpracována projektová dokumentace na plynofikaci domu čp. 70 a čp. 71.

Využití:
viz výše

Nebytové prostory

	2010	2011	2012
Příjmy z pronájmu	299,914,00 Kč	313,064,00 Kč	313,064,00 Kč
Příjmy od nájemníků za služby	241,835,00 Kč	222,810,00 Kč	247,480,00 Kč
Příjmy celkem	541,749,00 Kč	535,874,00 Kč	560,544,00 Kč
Výdaje za dodávané služby – el. energie	0,00 Kč	0,00 Kč	0,00 Kč
vodné, stočné	36,852,78 Kč	32,821,39 Kč	31,110,50 Kč
plyn	0,00 Kč	0,00 Kč	0,00 Kč
Náklady města za ostatní služby	5,760,00 Kč	0,00 Kč	5,642,00 Kč
Opravy	71,053,00 Kč	5,502,00 Kč	4,263,60 Kč
Investice	155,240,00 Kč	0,00 Kč	0,00 Kč
Ostatní náklady - vyúčtování	0,00 Kč	2,560,00 Kč	189,00 Kč
Popelnice	9,900,00 Kč	9,912,00 Kč	9,912,00 Kč
Výdaje celkem	278,806,42 Kč	50,795,39 Kč	51,117,10 Kč
Rozdíl příjmů a výdajů	+ 262,942,58 Kč	+ 485,078,61 Kč	+ 509,426,90 Kč

Bytový dům, 28. října 84, Klimkovice:

historická budova postavena v roce 1761 jako chudobinec; modernizována v roce 1990. V domě se nachází 5 bytových jednotek, a to 2 bytové jednotky 1 + 1, bytová jednotka 2 + 1, bytová jednotka 3 + 1 a garsoniéra.

Větší opravy:

- rok 2005 - celková výměna střešní krytiny, včetně výměny části krovu
- rok 2012- izolace zdiva a provedena celková repase oken z čelní strany.

Využití:

5 bytových jednotek

Příjmy a výdaje :

viz samostatná tabulka bytové hospodářství

BYTOVÉ HOSPODÁŘSTVÍ - byty v domě čp. 35, 36, 51, 70, 71, 84, 362 (byty v kině), 290 (byty v požární zbrojnici)

	2010	2011	2012
Příjmy z pronájmu (do 7/2010 vč. bytového domu čp. 11)	651.469,00 Kč	596.397,00 Kč	551.796,00 Kč
Příjmy od nájemníků za služby	508.403,00 Kč	462.365,00 Kč	430.011,00 Kč
Příjmy celkem	1.159.872,00 Kč	1.058.762,00 Kč	981.807,00 Kč
Výdaje za dodávané služby – el. energie	22.919,13 Kč	17.367,66 Kč	21.305,79 Kč
vodné, stočné	108.672,60 Kč	80.336,54 Kč	88.081,22 Kč
plyn – pevná paliva	416.732,77 Kč	500.929,61 Kč	480.386,96 Kč
Náklady města za ostatní služby	54.553,90 Kč	31.829,20 Kč	28.495,60 Kč
Opravy	108.792,60 Kč	492.844,80 Kč	242.338,21 Kč
Investice	0,00 Kč	0,00 Kč	433.269,42 Kč
Ostatní náklady – materiál, DHDM, vratky z vyúčtování	42.329,00 Kč	76.079,20 Kč	57.720,64 Kč
Výdaje celkem	754.000,00 Kč	1.199.387,01 Kč	1.351.597,84 Kč
Rozdíl příjmů a výdajů	+ 405.872,00 Kč	- 140.625,01 Kč	- 369.790,84 Kč

Klimkovice 3. 6. 2013

Zpracovala: Jana Gramelová-referent HTO

Milan Glomb – vedoucí TS

Ing. Hana Vožická – referent FO

Vladislava Králová – referent FO

Příloha 3 Návrh situace ÚSES připravovaného územního plánu



stav	změny v území	
		PAMÁTKOVÁ PÉČE, HODNOTY HISTORICKÉ A KULTURNÍ
		ochrana památek
		6 PAMÁTKOVÁ ZÓNA VČETNÉ OCHRANNÉHO PÁSMA - městská
		PŘÍRODNÍ PODMÍNKY ÚZEMÍ
		ochrana přírody a krajiny
		21 ÚZEMNÍ SYSTÉM EKOLOGICKÉ STABILITY
		- naznačení tras biokoridorů a umístění biocenter na sousedících katastrálních územích
		- upravené (upřesněné) osy regionálních biokoridorů a upřesněné hranice regionálních biocenter územním plánem v souladu s Přílohou č. 1 opatření obecné povahy ZÚR MSK
		- plochy a koridory pro ÚSES dle Přílohy č. 1 opatření obecné povahy ZÚR MSK mimo upřesněné osy a hranice
		- kódy ploch a koridorů pro ÚSES dle Přílohy č. 1 opatření obecné povahy ZÚR MSK
		- označení skladebných částí ÚSES
		26 CHRÁNĚNÁ KRAJINNÁ OBLAST VČENÉ ZON - hranice Chráněné krajinné oblasti Poodří
		27 NÁRODNÍ PŘÍRODNÍ REZERVACE VČETNÉ OCHRANNÉHO PÁSMA - národní přírodní rezervace
		28 PŘÍRODNÍ REZERVACE VČETNÉ OCHRANNÉHO PÁSMA - přírodní rezervace
		29 NÁRODNÍ PŘÍRODNÍ PAMÁTKA VČETNÉ OCHRANNÉHO PÁSMA - národní přírodní památka
		31 PŘÍRODNÍ PAMÁTKA VČETNÉ OCHRANNÉHO PÁSMA - přírodní památka
		30 PŘÍRODNÍ PARK - přírodní park Oderské Vrchy
		34 NATURA 2000 - EVROPSKY VÝZNAMNÁ LOKALITA - evropsky významná lokalita evidovaná v ústředním seznamu ochrany přírody
		35 NATURA 2000 - PTAČÍ OBLAST - ptačí oblast evidovaná v ústředním seznamu ochrany přírody
		ochrana podzemních a povrchových vod
		50 ZÁPLAVOVÉ ÚZEMÍ - stanovené záplavové území (Q100)
		51 AKTIVNÍ ZÓNA ZÁPLAVOVÉHO ÚZEMÍ



evropský
sociální
fond v ČR



EVROPSKÁ UNIE



OPERAČNÍ PROGRAM
LIDSKÉ ZDROJE
A ZAMĚSTNANOST

PODPORUJEME
VAŠI BUDOUCNOST
www.esfcr.cz

Strategický plán rozvoje města Klimkovice do r. 2020

Návrhová část

Hospodárné a odpovědné město Klimkovice

číslo projektu: CZ.1.04/4.1.01/89.00121

Zpracováno v rámci klíčové aktivity č. 3:
**Aktualizace Strategického plánu rozvoje města Klimkovice a
vytvoření akčního plánu**

*Verze 2.3
29.08.2014*

Zpracovali: Ing. Tomáš Sýkora, tomas.sykora@mepco.cz
Ing. Milan Půček, MBA, PhD., milan.pucek@mepco.cz
Ing. David Koppitz, david.koppitz@mepco.cz



evropský
sociální
fond v ČR



EVROPSKÁ UNIE



OPERAČNÍ PROGRAM
LIDSKÉ ZDROJE
A ZAMĚSTNANOST

PODPORUJEME
VAŠI BUDOUCNOST
www.esfcr.cz

OBSAH

I.	ÚVOD, POSTUP, METODIKA ZPRACOVÁNÍ A ZAPOJENÍ CÍLOVÉ SKUPINY.....	3
II.	STRUKTURA VIZE, PILÍŘŮ A CÍLŮ.....	5
III.	POPISY CÍLŮ.....	6
III. 1	Pilíř 1: Ekonomika města.....	6
III. 2	Pilíř 2: Lidé a život ve městě.....	12
III. 3	Pilíř 3: Prostředí města.....	18
III. 4	Pilíř 4: Správa města.....	21
IV.	VZÁJEMNÉ VAZBY CÍLŮ.....	26

I. ÚVOD, POSTUP, METODIKA ZPRACOVÁNÍ A ZAPOJENÍ CÍLOVÉ SKUPINY

Klíčová aktivita č. 3 projektu, tj. „Aktualizace Strategického plánu rozvoje města Klimkovic a vytvoření akčního plánu“, je nedílnou součástí projektu Hospodárné a odpovědné město Klimkovic. Cílem města je aktualizovat strategický plán a jeho akční plány a zefektivnit jeho naplňování s využitím moderních metod řízení. Předpokladem je také vytvoření souladu se strategií Evropa 2020 a dalšími rozvojovými dokumenty.

Strategie je rozdělena na analytickou, návrhovou a implementační část. Analytická část byla předmětem předchozí části dokumentu. **Návrhová část Strategického plánu rozvoje města Klimkovic** je jeho klíčovou částí a vychází z analytické části. Představuje strukturu pilířů a cílů přispívajících k naplnění vize města Klimkovic.

O návrhu formulace **vize** bylo rozhodnuto na Pracovní skupině pro strategické řízení. V moderním strategickém řízení lze pohlížet na vizi ze dvou hledisek:

(a) Vize je budoucí stav, kterého chceme realizací strategického řízení dosáhnout. Měla by stavět na silných stránkách města. Samozřejmě musí být pravdivá, ambiciózní, ale přitom dosažitelná.

(b) Vize jako nástroj marketingu. V posledních letech se vize vnímá také velmi výrazně marketingově. Měla by obsahovat „slogany“ či formulace, které se využívají pro propagaci města dovnitř (stávajícím občanům, podnikatelům) a navenek (turistům, potenciálním investorům či obyvatelům).

Zpracovatel předložil několik variantních formulací, jejichž účelem bylo spíše vyvolat diskusi. Nejprve formou brainstormingu byly vygenerovány další formulace vize, o jejichž variantách byly vedeny diskuse. Při rozhodnutí o jedné z navržených verzí se následně precizovala její formulace. Výsledkem je vize formulovaná v níže uvedené kapitole.

První verze **struktury a názvů pilířů a cílů** byla vytvořena na základě návrhu zpracovatele při respektování podmínek udržitelného rozvoje. Ta byla podrobena několika postupným úpravám, které vzešly z jednání Pracovní skupiny pro strategické řízení města Klimkovic.

Následně byly jednotlivé **cíle popsány**. První návrh zpracovali garanti (správci cílů) určení pracovní skupinou. Návrhy byly nashromážděny u zpracovatele, který je vzájemně porovnal, sjednotil jejich strukturu a úroveň detailnosti. Zároveň posoudil a navrhl případné přesuny konkrétních opatření mezi jednotlivými cíli. Vždy byl kladen důraz na vzájemnou provázanost cílů a jejich doplňkovost. Zpracovaná podoba popisu cílů byla opět podrobena diskusi na pracovní skupině. Po zapracování úprav, které z pracovní skupiny vzešly, se k podobě znovu vyjádřili správci cílů. Součástí tohoto procesu bylo také nastavení indikátorů, jimiž bude plnění cílů sledováno a hodnoceno. Takto zpracovaný soubor byl předložen široké veřejnosti k projednání. Zároveň byl předložen zastupitelstvu města na vědomí. Široká veřejnost i zastupitelé města byli vyzváni k připomínkování návrhu.

Návrhová část je rozdělena do čtyř základních pilířů odpovídajících principům udržitelného rozvoje, přičemž tři se týkají jednotlivých složek udržitelného rozvoje a čtvrtý zahrnuje cíle a opatření vedoucí k zajištění udržitelného rozvoje. Bylo vytvořeno 12 vzájemně komplementárních cílů. Omezení na



evropský
sociální
fond v ČR



EVROPSKÁ UNIE



OPERAČNÍ PROGRAM
LIDSKÉ ZDROJE
A ZAMĚSTNANOST

PODPORUJEME
VAŠI BUDOUCNOST
www.esfcr.cz

relativně malý počet cílů bylo jednou z podmínek zpracování Strategického plánu rozvoje města Klimkovice z důvodu jeho relativně snadné říditelnosti.

V průběhu přípravy návrhové části byla důležitým aspektem komunikace s pracovníky městského úřadu, politickým vedením a významnými aktéry rozvoje města. Hlavním účelem těchto aktivit bylo získat podněty od všech aktérů, kteří se rozvojem města Klimkovice zabývají.

Návrhová část byla zpracována ve druhém čtvrtletí roku 2014.

II. STRUKTURA VIZE, PILÍŘŮ A CÍLŮ

Vize města Klimkovice

Klimkovice svým charakterem malého města v blízkosti Ostravy, zdravým životním prostředím, malebnou okolní krajinou a jedinečným lázeňstvím jsou atraktivním místem pro život a trávení volného času.

Pilíře

1. EKONOMIKA MĚSTA	2. LIDÉ A ŽIVOT VE MĚSTĚ	3. PROSTŘEDÍ MĚSTA	4. SPRÁVA MĚSTA
Udržitelný rozvoj			Zajištění UR
Cíle			
1.1 Zlepšit podmínky pro zaměstnanost a vhodné podnikání 1.2 Zvýšit atraktivitu a návštěvnost lázeňského města 1.3 Optimalizovat dopravní infrastrukturu a dopravní systém města	2.1 Přizpůsobovat podmínky pro předškolní výchovu a základní školství místním požadavkům 2.2 Zajistit vhodné podmínky pro sociální služby a lázeňství 2.3 Zlepšit podmínky pro sport, spolkový život, volnočasové aktivity a pro kulturní život města 2.4 Přispívat k prevenci kriminality a posilovat bezpečnost	3.1 Usilovat o zlepšování životního prostředí a kultivovaný vzhled města 3.2 Zajišťovat udržitelný urbánní a přiměřený územní rozvoj, zejména s ohledem na genius loci města a potenciál lázeňství	4.1 Zajišťovat efektivní fungování města a jeho organizací 4.2 Prosazovat zájmy města v rámci regionu a podporovat vnější vztahy (spolupráce) 4.3 Posilovat komunikaci s občany

III. POPISY CÍLŮ

III.1. Pilíř 1: Ekonomika města

Pilíř 1	EKONOMIKA MĚSTA
Cíl 1.1	Zlepšit podmínky pro zaměstnanost a vhodné podnikání
Popis cíle	<p>Ekonomika města je z velké části závislá jednak na lázeňství, jež je provozováno přímo ve městě, a jednak na průmyslových oborech, které jsou významné pro celé Ostravsko.</p> <p>Podpora podnikání a zaměstnanosti v Klimkovicích spočívá ve dvou stěžejních tématech:</p> <p>A) Využití potenciálu lázeňství a cestovního ruchu a marketing Vzhledem k působnosti lázní v Klimkovicích je nutné vytvářet podmínky pro podnikání spojené především s lázeňstvím a v oborech navazujících na lázeňství a cestovní ruch (zejm. architektura, geologie, zdravotnictví, lékařství ad.). Zároveň se nabízí využít potenciál vyplývající z kombinace blízkosti dálnice a maloměstského rázu Klimkovic.</p> <p>B) Zvýšení počtu drobných podnikatelů a posilování spolupráce Za účelem podpory podnikání a zlepšení podmínek pro zaměstnanost je potřeba intenzivně posilovat spolupráci všech zúčastněných subjektů působících ve městě a poskytovat podporu začínajícím podnikatelům.</p>
Hlavní opatření	<p>A.1 Podpora rozvoje lázeňství</p> <ul style="list-style-type: none"> • zřízení centra mladých rehabilitačních pracovníků („Žlutá škola“) <p>A.2 Podpora cestovního ruchu a marketing</p> <ul style="list-style-type: none"> • využití elektromobilu jako „taxi“ pro pacienty ze Sanatorií Klimkovice • prezentovat Klimkovice jako dostupné příjemné maloměsto vhodné pro obchodní jednání • informační letáky o městě s odkazy na úřady, firmy, organizace <p>B.1 Podpora podnikání</p> <ul style="list-style-type: none"> • vytvořit centrum mladých firem (start-up – zejména pro rehabilitační pracovníky) • nabízet stávající rozvojové plochy k podnikání • podpora podnikání v oborech spojených s lázeňským a maloměstským rázem (kavárny, čajovny, specializované prodejny a provozovny) • podchycení účastníků rekvalifikačních programů za účelem zahájení podnikání v oborech odpovídajících maloměstskému rázu města • nabídka podpory při zajišťování formalit při přesídlení firmy do Klimkovic • pořádání odborných seminářů a kurzů, zejména se vztahem k lázeňství a cestovnímu ruchu <p>B.2 Posilování spolupráce</p> <ul style="list-style-type: none"> • spolupráce zdravotnických škol se Sanatorií Klimkovice – studentské praxe • spolupráce se školami se studijním programem navazujícím na lázeňství a cestovní ruch (hotelová škola, zahradnická škola) • spolupráce zavedených místních podnikatelů s mladými firmami za účelem předávání zkušeností začínajícím podnikatelům

	<ul style="list-style-type: none"> • pravidelná setkání vedení města s podnikateli, příp. adresné uvítání nových firem působících ve městě • aktivní spolupráce s krajskou hospodářskou komorou, Agenturou pro regionální rozvoj, agenturou Czech Trade a CzehInvest • setkání žáků ZŠ s úspěšnými klimkovickými podnikateli a občany 																								
Vazba na jiné cíle	<table border="1"> <tr> <td>1.1</td> <td>1.2</td> <td>1.3</td> <td>2.1</td> <td>2.2</td> <td>2.3</td> <td>2.4</td> <td>3.1</td> <td>3.2</td> <td>4.1</td> <td>4.2</td> <td>4.3</td> </tr> <tr> <td></td> <td></td> <td></td> <td></td> <td></td> <td></td> <td></td> <td></td> <td></td> <td></td> <td></td> <td></td> </tr> </table>	1.1	1.2	1.3	2.1	2.2	2.3	2.4	3.1	3.2	4.1	4.2	4.3												
1.1	1.2	1.3	2.1	2.2	2.3	2.4	3.1	3.2	4.1	4.2	4.3														
Název indikátorů k hodnocení cíle	<ul style="list-style-type: none"> • Rozdíl míry nezaměstnanosti města vůči kraji • Počet ekonomických subjektů (živnostníci) 																								
Správce cíle	Radmila Jablonská																								

Pilíř 1	EKONOMIKA MĚSTA
Cíl 1.2	Zvýšit atraktivitu a návštěvnost lázeňského města
Popis cíle	<p>Klimkovice mají jedinečnou příležitost stát se atraktivním městem hojně navštěvovaným turisty, využijí-li dostatečně dvou základních predispozic, jimiž je lázeňství podpořené dobrou dopravní dostupností a blízkostí k regionálnímu centru Ostravě.</p> <p>Zvýšení návštěvnosti města může být dosaženo při splnění kombinace cílů:</p> <p>A) Zatraktivnění centra města Pro rozvoj návštěvnosti města je klíčové celkové a komplexní oživení centra. Atraktivita fyzického prostředí města, zejména jeho širšího centra, je důležitým předpokladem pro to, aby se návštěvníci cítili v Klimkovicích příjemně. Úprava fyzického prostředí musí odpovídat maloměstskému rázu a charakteru lázeňského městečka.</p> <p>B) Zvýšení a zkvalitnění nabídky služeb Atraktivní městské prostředí musí být doplněno nabídkou služeb, které dokreslí místní kolorit a nabídnou návštěvníkům vše, co turisté běžně vyžadují, a to ve vysokém standardu. Pulzující živoucí centrum zvýší atraktivitu pro návštěvníky.</p> <p>C) Zajištění kulturního a sportovního vyžití a společenských akcí Možnost plnohodnotného trávení volného času má význam zejména pro lázeňské hosty a návštěvníky, kteří ve městě pobývají delší dobu, ale zároveň umožní dát Klimkovicím značku, za kterou budou dojíždět návštěvníci z širšího okolí, zejména na kulturní a společenské akce, které získají pevnou tradici.</p>
Hlavní opatření	<p>A.1 Oživení centra města</p> <ul style="list-style-type: none"> • zajištění intenzivnějšího pohybu a pobytu • doplnění veřejných prostorů výtvarnými prvky a přenosnou zelení • regulace dopravy na náměstí • vyhlášení městské památkové zóny ve středu města • vypracování architektonické studie budoucího vzhledu náměstí <p>B.1 Rozvoj služeb cestovního ruchu</p> <ul style="list-style-type: none"> • zvýšení atraktivity města prostřednictvím muzea a dalších turistických zajímavostí • rozšíření návštěvní doby muzea • zajištění provozu prohlídkových tras města a okolí (lázně + TIC) • zjišťování spokojenosti formou pravidelných dotazníkových šetření mezi návštěvníky města • vybudování kvalitnějšího informačního centra s modernějšími technologiemi <p>B.2 Podpora služeb ze strany samosprávy města</p> <ul style="list-style-type: none"> • umístování vhodných typů provozoven na náměstí • rozšíření míst vhodných pro předzahrádky a motivace pro jejich zřízení <p>C.1 Prostory pro pořádání akcí a turisticky významné objekty</p> <ul style="list-style-type: none"> • usilovat o vybudování společenského sálu pro pořádání kulturních a společenských akcí • využití potenciálu veřejných ploch pro pořádání kulturních, sportovních, společenských a volnočasových akcí (náměstí, zámek) • usilovat o obnovení provozu koupaliště a areálu v jeho okolí (celoroční využití pro rekreační sporty – minigolf, kuželky, plážový volejbal, petangue)

	a letní restaurace C.2 Podpora kulturních a společenských akcí <ul style="list-style-type: none"> • propagace příležitostných, oborově zaměřených a regionálních trhů a jarmarku • podpora nápaditých kulturních a společenských akcí konaných na veřejných prostranstvích s jasným dopadem pro zvýšenou návštěvnost města • obnova a doplňování současných informačních a propagačních materiálů • zapojení do sběratelských soutěží (turistické známky, magnety, známky na hole, cyklisté vítání...) • účast města na prezentačních akcích a veletrzích cestovního ruchu regionálního charakteru • cílená propagace směrem k jednotlivým cílovým skupinám: klienti lázní a handicapovaní občané, zahraniční návštěvníci, cykloturisté, profesní návštěvníci, rodiny s dětmi, mladí lidé, generace 50+, školní výlety • propagace města moderními technologiemi (sociální sítě, elektronické navigační systémy, tiskové zprávy apod. s kvalitním grafickým zpracováním) 											
Vazba na jiné cíle	1.1	1.2	1.3	2.1	2.2	2.3	2.4	3.1	3.2	4.1	4.2	4.3
Název indikátorů k hodnocení cíle	<ul style="list-style-type: none"> • Počet návštěvníků turistického informačního centra • Počet lázeňských hostů • Spokojenost ubytovaných lázeňských hostů 											
Správce cíle	Mária Bílková											

Pilíř 1	EKONOMIKA MĚSTA
Cíl 1.3	Optimalizovat dopravní infrastrukturu a dopravní systém města
Popis cíle	<p>Oblast dopravy je jedním z nejdůležitějších atributů pro hodnocení kvality života ve městě. Tato problematika se prolíná všemi oblastmi a obyvatelé ji vnímají velmi citlivě, protože se dotýká jejich každodenního života. Dopravní obslužnost ovlivňuje kvalitní životní prostředí, a to ve svém důsledku zvyšuje atraktivitu města a nezanedbatelnou měrou přispívá ke kvalitnějšímu a spokojenějšímu životu.</p> <p>Optimalizace dopravní infrastruktury a dopravního systému města sestává ze dvou stěžejních cílů:</p> <p>A) Systematicky zlepšovat dopravní infrastrukturu za účelem zlepšení průjezdnosti a zvýšení bezpečnosti provozu</p> <p>Tento cíl zaměřuje svou pozornost na podporu výstavby, rekonstrukce a zkvalitnění dopravní silniční infrastruktury, která patří do kompetence města, ale současně musí brát na vědomí a vytvářet podmínky pro zlepšení vnější dopravní dostupnosti, která je v kompetenci státu a kraje.</p> <p>B) Zvýšit kvalitu a dostupnost veřejné, cyklistické a pěší dopravy ve všech částech města</p> <p>Dopravní zatížení je jedním z nejvýznamnějších problémů a ani do budoucna nelze reálně očekávat snížení individuální automobilové dopravy. V posledních letech se však město snaží omezit či odstranit tranzitní dopravu a významně podporuje ostatní ekologičtější formy dopravy (veřejnou, cyklistickou, pěší). Výrazné investice do rozvoje cyklistické dopravy daly vzniknout relativně husté a bezpečné síti cyklostezek. V posledních letech město také investuje do oprav chodníků, včetně bezbariérových přechodů i ucelených bezbariérových tras. Ve všech těchto pozitivních aktivitách chce i nadále pokračovat a chce podporovat rozvoj městské mobility tak, aby všechny složky dopravy měly ve městě rovnocenné postavení.</p>
Hlavní opatření	<p>A.1 Odstraňování dopravních závad a řešení kritických míst na pozemních komunikacích</p> <ul style="list-style-type: none"> • rekonstrukce a údržba místních komunikací • propojení a doplnění místních komunikací • realizace bezpečnostních prvků na komunikacích (např. ukazatele rychlosti) • změny v organizaci dopravy (odklonění kamionové dopravy mimo Klimkovic) • spolupráce při řešení kritických míst na státních a krajských silnicích na území města (zpomalovací přechody na průtahu městem) <p>A.2 Organizace dopravy v klidu</p> <ul style="list-style-type: none"> • organizace parkování, zejména v lokalitách Havlíčkova, B. Němcové, Nerudova, Zahradní, J. Glazarové, Hradilova, Komenského • změny v organizaci dopravy (např. legalizace parkování formou jednosměrného provozu, zavedení rezidenčních karet apod.) • vymístování parkování z ulic města v lokalitách, kde to umožňují místní podmínky <p>B.1 Vytváření kvalitních podmínek a služeb pro cyklistickou dopravu a in-line provoz</p> <ul style="list-style-type: none"> • zpracování koncepce cyklodopravy ve městě

	<ul style="list-style-type: none"> • propojení místní části s vybranými lokalitami cyklostezkami a cyklotrasami • doplnění a úprava informačního systému pro cyklistický provoz • systém parkování kol ve městě • podpora zřizování doplňkových služeb (opravná, úschovna, půjčovna kol) <p>B.2 Zajišťování bezpečné a komfortní pěší dopravy ve městě a jeho částech, včetně vzájemného propojení</p> <ul style="list-style-type: none"> • doplnění chybějících komunikací pro pěší v místech kolizí chodců s motorovými vozidly • úprava a rekonstrukce komunikací pro pěší • zajištění bezbariérovosti veřejných ploch (náměstí, park apod.) • úprava stávajících přechodů pro chodce ve vztahu k vyšší bezpečnosti (nasmětlení) • doplnění a úprava informačního systému pro pěší <p>B.3 Poskytování kvalitní veřejné dopravy</p> <ul style="list-style-type: none"> • optimalizace autobusových zastávek, včetně jejich obsluhy veřejnou dopravou • požadovat dobré dopravní návaznosti spojů veřejné dopravy 											
Vazba na jiné cíle	1.1	1.2	1.3	2.1	2.2	2.3	2.4	3.1	3.2	4.1	4.2	4.3
Název indikátorů k hodnocení cíle	<ul style="list-style-type: none"> • Délka rekonstruovaných místních komunikací • Délka evidovaných cyklostezek a cyklotras a komunikací pro pěší dopravu • Počet odstraněných bariér v pěší dopravě • Počet spojů v rámci příměstské dopravy • Počet dopravních nehod na území města 											
Správce cíle	Václav Šimíček											

III.2. Pilíř 2: Lidé a život ve městě

Pilíř 2	LIDÉ A ŽIVOT VE MĚSTĚ											
Cíl 2.1	Přizpůsobovat podmínky pro předškolní výchovu a základní školství místním požadavkům											
Popis cíle	<p>Kvalita předškolního a základního vzdělávání a s tím související materiální a technické zázemí škol, spokojenost žáků, rodičů i učitelů a dobrá pověst škol patří mezi priority města. Mateřské a základní škole proto město věnuje nemalou pozornost. V současné době jsou požadavky dostatečně uspokojovány jak co do kvality, tak i s ohledem na kapacity zařízení. Ve střednědobém a dlouhodobém horizontu je však nutné brát v potaz demografické trendy a vývoj potřeb a požadavků cílových skupin.</p> <p>Zlepšování podmínek pro vzdělávání a výchovu je podmíněno dvěma základními parametry:</p> <p>A) Zajištění optimálních technických podmínek a vybavení školských zařízení Kvalitní a kapacitně dostatečné zázemí pro předškolní výchovu a školní vzdělávání je nezbytnou podmínkou pro pokrytí poptávky s ohledem na stále rostoucí počet dětí žijících ve městě.</p> <p>B) Aktivity nabízené ve vzdělávacích zařízeních Technická infrastruktura sama o sobě nezajistí kvalitní výchovu a vzdělávání dětí. Vedle povinných aktivit stanovených rámcovým a školním vzdělávacím plánem je potřeba nabízet další služby (zájmové, volnočasové apod.), které přispějí k osobnostnímu rozvoji klimkovické mládeže.</p>											
Hlavní opatření	<p>A.1 Udržovat technické zázemí</p> <ul style="list-style-type: none"> • péče o budovy • péče o venkovní prostory <p>B.1 Podpora výchovy a vzdělávání</p> <ul style="list-style-type: none"> • posilovat roli učitele ve městě • vytvářet podmínky pro výchovu žáků v souladu s etickými a morálními pravidly společnosti a v souladu s přírodou a se zdravým životním stylem • podporovat sociálně slabé rodiny (umísťování dětí do MŠ a volnočasových aktivit) • podporovat a rozvíjet zájmové volnočasové a ekologické aktivity žáků a dětí <p>B.2 Škola jako významný subjekt ve městě</p> <ul style="list-style-type: none"> • podporovat spolupráci mezi MŠ a ZŠ Klimkovice a MŠ a ZŠ spádových škol • podporovat propojení školních aktivit s aktivitami města • podporovat spolupráci MŠ a ZŠ se společenskými, sportovními organizacemi a spolky města, spolupráci s městskou knihovnou, se sdružením CVČ Mozaika a Sanatorii Klimkovice • podporovat informovanost veřejnosti o činnostech v MŠ a ZŠ, prezentace činností a úspěchů prostřednictvím Zpravodaje, webu, městského rozhlasu a na plakátovacích plochách • uskutečňovat společné schůzky města a školských zařízení a navrhovat opatření k dosažení cílů 											
Vazba na	1.1	1.2	1.3	2.1	2.2	2.3	2.4	3.1	3.1	4.1	4.2	4.3



evropský
sociální
fond v ČR



EVROPSKÁ UNIE



OPERAČNÍ PROGRAM
LIDSKÉ ZDROJE
A ZAMĚSTNANOST

PODPORUJEME
VAŠI BUDOUCNOST
www.esfcr.cz

jiné cíle												
Název indikátorů k hodnocení cíle	<ul style="list-style-type: none">• Počet nepřijatých dětí do MŠ• Počet mladistvých 15-18 let v evidenci Úřadu práce• Počet kroužků/volnočasových aktivit pořádaných ZŠ• Počet kroužků/volnočasových aktivit pořádaných Mozaikou• Průměrný počet žáků ve třídě ZŠ											
Správce cíle	Andrea Jahnová											

Pilíř 2	LIDÉ A ŽIVOT VE MĚSTĚ
Cíl 2.2	Zajistit vhodné podmínky pro sociální služby a lázeňství
Popis cíle	<p>Město musí plnit svou zákonnou povinnost pečovat o potřeby svých občanů a o rozvoj svého území. Je nutné propojit oblast sociální problematiky a zdraví, které úzce souvisí s lázeňstvím. Vzhledem ke stárnutí populace, zvyšování sociálních rozdílů a přílivu lázeňských hostů a pasantů je třeba přijmout odpovídající strategii. Je potřeba přizpůsobit kapacitu a strukturu nabídky služeb a infrastrukturu rostoucímu počtu obyvatel se zohledněním jejich struktury (věkové, sociální, zdravotní). Pro vstřícnější soužití mezi občany města a klienty lázní je vhodné stanovit rovnováhu mezi bytovými kapacitami pro sociální a seniorské bydlení a ubytovacími kapacitami pro lázeňské hosty, vybudovat bezbariérové trasy a vstupy do objektů včetně vnitřních prostor, a řešit i navazující služby pro tyto cílové skupiny (dostatečná kapacita zdravotnických zařízení, lékáren, restauračních a stravovacích zařízení, zajištění volnočasových aktivit, atd.). O celém tomto tématu (sociální a zdravotní oblast, lázeňství) je třeba vést osvětu a propagaci.</p> <p>Opatření spočívá v realizaci dvou souboru aktivit:</p> <p>A) Sociální oblast Sociální oblast se týká zejména zajištění služeb ubytovacího typu, a to jak pro seniory, tak sociálního bydlení a startovacích bytů pro mladé rodiny s dětmi. Znevýhodněné skupiny obyvatel by také měly být podpořeny sociálními programy.</p> <p>B) Oblast zdravotnictví a lázeňství V oblasti zdraví je vhodné využít potenciálu rozvinutého lázeňství v Klimkovicích. Za tímto účelem je nutné podporovat rozvoj lázeňské infrastruktury. Důležité jsou také faktory lázeňské atmosféry města a s tím související služby a propagace.</p>
Hlavní opatření	<p>A.1 Vhodné životní podmínky pro různé skupiny obyvatel</p> <ul style="list-style-type: none"> • bezbariérová studie pro celé město s návrhem konkrétních opatření • vybudovat ubytovací kapacity pro seniory a sociálně potřebné • dokončení rekonstrukce Domova pro seniory • vybudování startovacích bytů pro mladé rodiny s dětmi <p>A.2 Sociální programy</p> <ul style="list-style-type: none"> • prosazení tzv. „Bohumínské výzvy“ formou OZV a po zákonné úpravě založení sběrný železa a barevných kovů a z prostředků získaných z prodeje šrotu investovat do sociálních programů pro nezaměstnané • zabránit realizaci ubytoven vydělávajících na pobírání doplatku na bydlení • podpora sociálně slabých rodin (umísťování dětí do MŠ, volnočasových aktivity Mozaiky, ZUŠ, ZŠ, spolků, sportovních klubů) • podpora zdravotně postižených dětí, které by se mohly léčit v lázních • rozšiřování terénních sociálních služeb <p>B.1 Zdravotnická a lázeňská infrastruktura</p> <ul style="list-style-type: none"> • další rozvoj lázeňské infrastruktury ve městě • rekonstrukce zdravotního střediska <p>B.2 Služby a podpora lázeňství</p> <ul style="list-style-type: none"> • založení okrašlovacího spolku, který by navrhoval estetické úpravy města směrem k lázeňství, oddychu, relaxaci, bezbariérovosti, dbal na plánování vysazování zeleně, vymísťování škodlivé dopravy a propagoval opatření vedoucí k čistšímu vzduchu

	<ul style="list-style-type: none"> využití finančních zdrojů z lázeňských poplatků za účelem podpory drobné lázeňské infrastruktury, mobiliáře apod. na podporu příjemné atmosféry ve městě rozvoj a podpora turistického informačního centra jako garanta propagace města a lázní další rozvoj spolupráce s lázněmi zahájení provozu elektromobilu jako další atrakce města, vč. vybudování dobíjecí stanice pro elektromobily 											
Vazba na jiné cíle	1.1	1.2	1.3	2.1	2.2	2.3	2.4	3.1	3.2	4.1	4.2	4.3
Název indikátorů k hodnocení cíle	<ul style="list-style-type: none"> Počet klientů sociálních služeb Počet služeb počet nově vybudovaných startovacích bytů, bytů pro seniory nebo sociálních bytů 											
Správce cíle	Zdeněk Husťák											

Pilíř 2	LIDÉ A ŽIVOT VE MĚSTĚ											
Cíl 2.3	Zlepšit podmínky pro sport, spolkový život, volnočasové aktivity a pro kulturní život města											
Popis cíle	<p>Spolkový život a pestré možnosti trávení volného času jsou velmi důležitým aspektem pro příjemný život v maloměstě, jakým jsou Klimkovice. Bez těchto možností by obyvatelé využívali nabídku v okolí a město by se stalo pouhou noclehárnou. Kulturu, sport a společenskou zábavu za město Klimkovice zajišťuje Kulturní a informační středisko Klimkovice.</p> <p>K tomu, „aby se ve městě skutečně žilo“, je potřeba vedle pracovních příležitostí nabídnout občanům dostatečnou a kvalitní nabídku trávení volného času, což spočívá ve dvou základních rovinách:</p> <p>A) Prostory a objekty pro sportovní, kulturní a volnočasové vyžití</p> <p>V Klimkovicích se nachází poměrně velké množství prostor pro sportovní a kulturní vyžití. V oblasti sportu se jedná o 2 fotbalová hřiště, 2 házenkářská hřiště, 2 tenisové kurty, 2 tělocvičny v ZŠ, 2 tělocvičny v Sokolovně, sportovní areál v lázních, koupaliště s hřištěm na volejbal, dělnické hřiště a Parčík. Volný čas lze trávit také na joggingových, turistických a cyklo okruzích. Dále jsou k dispozici prostory MŠ nebo CVČ Mozaika či areál střelnice. V oblasti kultury lze v Klimkovicích využít kino Panorama, Sokolovna, kostel Nejsvětější Trojice, Kostel sv. Kateřiny, knihovnu, CVČ Mozaika, Muzeum Novojičínska, prostory ZŠ, ZUŠ, MěÚ a lázní, park, koupaliště, dělnické hřiště a volné veřejně přístupné plochy ve městě.</p> <p>B) Aktivita občanů a spolků</p> <p>Ve městě jsou organizovány jak sportovní, tak i další zájmové spolky. Působí zde TJ Klimkovice (fotbal), TJ Sokol Klimkovice (házená, aerobic, badminton, stolní tenis), DTJ (tenis, volejbal, turistika), SDH, střelnice, rybáři a kynologický kroužek. Mimo sportovní aktivit působí ČSCH (chovatelé), ČSZ (zahradkáři), včelaři, myslivci, zájmové kroužky v CVČ Mozaika, Jednota Orel, Junák, SRPŠ.</p>											
Hlavní opatření	<p>A.1 Zázemí pro sportovní vyžití</p> <ul style="list-style-type: none"> výstavba sportovní haly <p>A.2 Zázemí pro kulturní vyžití</p> <ul style="list-style-type: none"> zajištění hlavního kulturního sálu (oprava/rekonstrukce budovy Kina Panorama) Získání Sokolovny do majetku města popř. prodloužení dlouhodobé smlouvy s majitelem SOKOL a její celková oprava/rekonstrukce. Najít řešení k nevyužitému areálu bývalé samoobsluhy „Stará Hruška“ a jeho zprovoznění např. přeměnou na kulturní, sportovní, zdravotní n popř. komerční a nebo jiné vhodné zařízení. <p>B.1 Podpora činnosti zájmových spolků</p> <ul style="list-style-type: none"> metodická, technická a finanční podpora činnosti zájmových spolků jako hlavních nositelů kulturní a sportovní činnosti koordinace kulturního života prostřednictvím KIS podpora vzájemné spolupráce subjektů, včetně podpory města <p>B.2 Zdravý životní styl</p> <ul style="list-style-type: none"> podporovat podmínky pro zdravý životní styl nepodporovat rozvoj zařízení za účelem hazardu ve městě 											
Vazba na	1.1	1.2	1.3	2.1	2.2	2.3	2.4	3.1	3.2	4.1	4.2	4.3

jiné cíle												
Název indikátorů k hodnocení cíle	<ul style="list-style-type: none"> Počet spolků a jejich struktura Počet hostů v hromadných ubytovacích zařízeních Počet podpořených kulturních akcí na území města 											
Správce Cíle	Alice Chlebovská											

Pilíř 2	LIDÉ A ŽIVOT VE MĚSTĚ											
Cíl 2.4	Přispívat k prevenci kriminality a posilovat bezpečnost											
Popis cíle	<p>Pocit bezpečí je důležitý zejména pro občany města, avšak také turisté a lázeňští hosté velmi citlivě reagují na projevy kriminality.</p> <p>Bezpečnost a prevence kriminality spočívá ve dvou základních aspektech:</p> <p>A) Zajištění dostatečné informovanosti Zvýšení informovanosti o možnostech účinné obrany a ochrany před protiprávní činností souvisí s odpovědností každého jedince za své zdraví, život a majetek.</p> <p>B) Realizace efektivních preventivních opatření Je nutné se zaměřit na prevenci, která znesnadňuje páchaní trestné činnosti a zvyšuje možnosti dopadení pachatelů.</p>											
Hlavní opatření	<p>A.1 Informační opatření</p> <ul style="list-style-type: none"> přednášky na téma bezpečnosti – zaměření na seniory a vlastníky domů zapojování občanů do problematiky prevence kriminality <p>B.1 Technická opatření v oblasti bezpečnosti</p> <ul style="list-style-type: none"> instalace bezpečnostních prvků (kamery, fotopasti, přechody) <p>B.2 Institucionální opatření v oblasti bezpečnosti</p> <ul style="list-style-type: none"> účinná spolupráce OP a PČR s MěÚ usilovat o umístění služebny PČR v Klimkovicích podpora zdravých sousedských vztahů prostřednictvím komunitního života 											
Vazba na jiné cíle	1.1	1.2	1.3	2.1	2.2	2.3	2.4	3.1	3.2	4.1	4.2	4.3
Název indikátorů k hodnocení cíle	<ul style="list-style-type: none"> Počet přestupků (vyjma dopravních) Index kriminality 											
Správce cíle	Andrea Jahnová											

III.3. Pilíř 3: Prostředí města

Pilíř 3	PROSTŘEDÍ MĚSTA
Cíl 3.1	Usilovat o zlepšování životního prostředí a kultivovaný vzhled města
Popis cíle	<p>Kvalitní životní prostředí je podmínkou komplexního rozvoje města. Jedná se o celý soubor opatření:</p> <p>A) Zvyšování kvality jednotlivých složek životního prostředí K rizikům patří zvyšující se hluková zátěž vytvářená především mobilními zdroji (dopravou). Emise do ovzduší jsou produkovány částečně dopravou, ale zejména domácnostmi. Je nutné pokračovat v systematickém omezování emisí ze starých lokálních zdrojů jejich výměnou za moderní a omezovat prašnost rovněž pravidelným čištěním ulic a zpevněných ploch. V oblasti životního prostředí je nutné také optimalizovat systém odpadového hospodářství či dořešit odkanalizování dosud nepřipojených částí města.</p> <p>B) Udržení a zvýšení biodiverzity Cílem je rovněž zvýšení a udržení biodiverzity území, zejména v okolí vodních toků a vodních ploch.</p> <p>C) Stabilizace půdního fondu a kultivace vzhledu města Je nutné dlouhodobě stabilizovat využívání půdního fondu na úrovni obce, včetně jasného určení účelu jednotlivých ploch s předpokladem vytvoření podmínek pro další rozvoj občanského života a pro realizaci chybějícího vybavení.</p> <p>D) Statut lázeňského místa Klimkovice staví svůj budoucí rozvoj na lázeňství. Je dlouhodobou snahou vytvoření Statutu lázeňského místa, který vymezí vnější a vnitřní lázeňské území</p> <p>E) Environmentální vzdělávání, výchova a osvěta Významným nástrojem pro zlepšování životního prostředí je systematické působení na ekologické povědomí obyvatel.</p>
Hlavní opatření	<p>A.1 Ovzduší</p> <ul style="list-style-type: none"> • pokračovat v podpoře výměny domácích kotlů • pravidelné čištění ulic ve městě • vytvoření nízkoemisní zóny ve městě • výsadba izolační zeleně podél dálnice D1 a dalších frekventovaných komunikací <p>A.2 Hluk</p> <ul style="list-style-type: none"> • trvalá snaha o vymístění těžké nákladní dopravy z obce <p>A.3 Odpadové hospodářství</p> <ul style="list-style-type: none"> • optimalizovat odpadové hospodářství s důrazem na materiálové využití <p>A.4 Kanalizace</p> <ul style="list-style-type: none"> • jednat o snížení finanční zátěže plynoucí z provozované kanalizace • zajistit odkanalizování místních částí <p>B.1 Biodiverzita</p> <ul style="list-style-type: none"> • promítnout požadavky na udržení a posílení biodiverzity do územního plánu • připravit projekty na vybudování biokoridorů v souladu s územním plánem • obnova vodních ploch <p>C.1 Kultivovaný vzhled města</p>

	<ul style="list-style-type: none"> vymezení účelu jednotlivých ploch v územním plánu údržba a rozšiřování zeleně ve městě a okolí stavební prvky v zámeckém parku neprodávat domy na náměstí dokončit opravy fasád domů na náměstí zatraktivnění vnějšího vzhledu náměstí, veřejných prostor a prostranství města (květinová výzdoba, mobilní zeleň) rekonstrukce ul. Lidické rekonstrukce (nástavba) zdravotního střediska v souladu s okolním historickým prostředím usilovat o urbanistické vyřešení budovy bývalé prodejny potravin na náměstí spolupráce města se Sanatorií Klimkovic <p>D.1 Statut lázeňského místa</p> <ul style="list-style-type: none"> aktualizovat stávající opatření vytvořením Statutu lázeňského místa Klimkovic, které vymezí vnější a vnitřní lázeňské území a stanoví (a) omezení související s jeho výstavbou a rozvojem, (b) činnosti, které se v lázeňském místě omezují nebo zakazují, (c) zařízení, která se v něm nesmí zřizovat, (d) další omezení související s uplatňováním zvýšených nároků na vzhled a uspořádání veřejných prostranství, zřizování, upravování, udržování, čištění a osvětlování veřejných prostranství, veřejné zeleně, parků a jejich vybavení <p>E.1 EVVO</p> <ul style="list-style-type: none"> soustavně zapojovat občany města do aktivit k ochraně životního prostředí 											
Vazba na jiné cíle	1.1	1.2	1.3	2.1	2.2	2.3	2.4	3.1	3.2	4.1	4.2	4.3
Název indikátorů k hodnocení cíle	<ul style="list-style-type: none"> Objem vytríděného komunálního odpadu na celkové produkci odpadu na obyvatele Počet registrovaných významných krajinných prvků Počet starých domácích kotlů nahrazených moderním zařízením Plocha revitalizované zeleně Počet vysazených stromů 											
Správce cíle	Vladimír Rimmel											

Pilíř 3	PROSTŘEDÍ MĚSTA											
Cíl 3.2	Zajišťovat udržitelný urbánní a přiměřený územní rozvoj, zejména s ohledem na genius loci města a potenciál lázeňství											
Popis cíle	<p>Město Klimkovice, přestože patří do tzv. Ostravské aglomerace a nachází se v těsné blízkosti města Ostravy, má zcela jiný ráz než města a obce této aglomerace. Je to především tím, že je umístěno do malebné krajiny Oderského podhůří s výhledem na „Moravskou bránu“ a „Beskydský horský masiv“ a také tím, že si dochovalo velmi přitažlivý duch maloměsta.</p> <p>Proto by cílem mělo být:</p> <p>A) Zajištění trvalého a přiměřeného územního rozvoje města</p> <p>Je nutné udržet, zlepšit a nedopustit zhoršení životního prostředí, nedopustit znehodnocení malebného krajinného rázu okolní krajiny a atraktivních míst, využívaných k trávení volného času a užívání si samoty v koutě zeleně nedaleko velkoměsta, nedopustit změnu stávajícího charakteru zástavby, zachovat a rozvíjet stávající přírodní a lidmi vytvořené a historií prověřené a celospolečensky uznávané hodnoty, kterým nelze odolat.</p> <p>B) Zachování a podpora genia loci</p> <p>Rozvoj města je nutno realizovat s ohledem na zachování maloměstského a poklidného života obyvatel, zajištění rozvoje drobného podnikání, rozvoje malých obchůdků a drobných služeb pro obyvatele, ale i pro návštěvníky města. Tím taktéž zajistit přínos městu z cestovního ruchu a zvýraznit atraktivitu Sanatorií Klimkovice, jejichž význam přesahuje hranice města.</p>											
Hlavní opatření	<p>A.1 Územní plánování</p> <ul style="list-style-type: none"> zachování stávajícího rázu zástavby charakteristického pro současnou zástavbu centrální části města a okrajových částí nedopustit vznik zapojené zástavby s městem Ostravou a obcí Vřesinou vytvoření podmínek pro rozvoj pensionů rozšíření kapacity hřbitova <p>B.1 Genius loci</p> <ul style="list-style-type: none"> revitalizovat historickou alej staré opavské cesty s doplněním informačních tabulí a odpočinkových míst obnova stezek a dosazení alejí podél nich v krajině (např. k rybníku na Mexiku) vytvoření odpočinkových a relaxačních a procházkových tras městem a promenádní trasou mezi městem a lázněmi 											
Vazba na jiné cíle	1.1	1.2	1.3	2.1	2.2	2.3	2.4	3.1	3.2	4.1	4.2	4.3
Název indikátorů k hodnocení cíle	<ul style="list-style-type: none"> Plocha revitalizovaných veřejných prostranství Počet obyvatel Počet opatření k posílení genia loci 											
Správce cíle	Naděžda Kolinová											

III.4. Pilíř 4: Správa města

Pilíř 4	SPRÁVA MĚSTA
Cíl 4.1	Zajišťovat efektivní fungování města a jeho organizací
Popis cíle	<p>Efektivní řízení města zahrnuje řízení orgánů města, městského úřadu, organizačních složek a příspěvkových organizací.</p> <p>Je spojeno zejména s následujícími cíli:</p> <p>A) Kvalitní řízení v oblasti lidských zdrojů Lidské zdroje jsou základem každé organizace a bez jejich kvalitního řízení nelze dosáhnout požadovaných výsledků. Motivovaní zaměstnanci jsou základem úspěšné realizace aktivit města.</p> <p>B) Efektivní, účelné a hospodárné řízení města Efektivní, účelné a hospodárné řízení úzce souvisí s finančním řízením, s hospodařením a správou majetku, včetně oblasti veřejných zakázek. Cílem je účelné poskytování veřejných služeb, včetně výkonu přenesené působnosti. S efektivitou také souvisí účelné využívání informačních technologií. Významnou položkou hospodaření města je kvalitní a promyšlené řízení projektů i dotací (včetně získávání dotací z Evropských strukturálních a investičních fondů a z národních zdrojů).</p> <p>C) Zavádění a posilování strategického řízení do úřadu Strategické ani projektové řízení nejsou ze zákona povinné. Zákon nicméně ukládá hospodařit účelně a hospodárně (§ 38 odst. 1 zákona o obcích) nebo účelně, efektivně a hospodárně (dle zákona o finanční kontrole). Ze zákona o finanční kontrole (viz § 4 odst. 2) plyne povinnost stanovit kritéria pro účelnost, efektivnost a hospodárnost. Pokud nejsou stanoveny cíle (např. ve strategickém plánu), nelze účelnost hodnotit. Za účelem efektivního fungování měst je vhodné získávat zkušenosti a příklady dobré praxe z měst obdobného charakteru a velikosti, jakou jsou Klimkovic. V tomto ohledu je důležité také partnerství a efektivní komunikace.</p>
Hlavní opatření	<p>A.1 Lidské zdroje</p> <ul style="list-style-type: none"> • zvyšovat právní povědomí volených zastupitelů pomocí vzdělávacích akcí, zvláště v oblasti finančního řízení, propojení s praxí a aplikace na město Klimkovic • posílit personální obsazení městského úřadu, zejména na úseku investic <p>B.1 Nakládání s majetkem</p> <ul style="list-style-type: none"> • rozhodnout, který majetek je pro město a poskytování veřejných služeb nezbytný • zvýšit prostředky na opravy a údržbu majetku, najít vhodnou formu <p>B.2 Finanční řízení</p> <ul style="list-style-type: none"> • z finančního hlediska dořešit problém nákladů kanalizace <p>C.1 Strategické řízení</p> <ul style="list-style-type: none"> • dokončit projekt „Hospodárné a odpovědné město Klimkovic“ a realizovat opatření, která z projektu vzniknou • implementovat strategické řízení a projektové řízení do praxe města Klimkovic

	a městského úřadu <ul style="list-style-type: none"> • zkvalitnit oboustrannou komunikaci s občany a podnikateli, zajišťovat zpětnou vazbu, mj. propagovat veřejná jednání orgánů města k podpoře zájmu občanů o rozhodování v důležitých otázkách města C.2 Sdílení a zavádění dobré praxe <ul style="list-style-type: none"> • rozšiřovat výměnu zkušeností a informací mezi vybranými městy (přibližného charakteru a velikosti) • podporovat partnerství s neziskovým sektorem (občanskými organizacemi) při rozhodování o důležitých otázkách ve městě (vyjasnění cílů atd.) • zavést systematickou elektronickou komunikaci mezi úřadem a členy rady města a zastupitelstva města • pravidelně vyhodnocovat přijatá opatření 											
Vazba na jiné cíle	1.1	1.2	1.3	2.1	2.2	2.3	2.4	3.1	3.2	4.1	4.2	4.3
Název indikátorů k hodnocení cíle	Podíl cizích zdrojů k celkovým aktivům (v %) Ukazatel dluhové služby (v %) Provozní saldo (v %) Finanční objem získaných dotací z fondů EU Počet akcí pořádaných ve spolupráci s partnerskými městy											
Správce cíle	Pavla Vavrošová											

Pilíř 4	SPRÁVA MĚSTA											
Cíl 4.2	Prosazovat zájmy města v rámci regionu a podpořit vnější vztahy (spolupráce)											
Popis cíle	<p>Cílem města Klimkovice je se etablovat jako na jedno z mála lázeňských míst v Moravskoslezském kraji. Město vzhledem ke své velikosti a lázeňskému charakteru se nesmí izolovat. Podmínkou jeho rozvoje je spolupráce jak v rámci správního obvodu obce s rozšířenou působností (ORP) či kraje, tak na národní a mezinárodní úrovni.</p> <p>A) Spolupráce s okolními obcemi a v rámci svazků a sdružení Důraz na čisté životní prostředí (omezení emisí z dopravy, zejm. dopravy nákladní, emisí lokálních topenišť, výsadba zeleně) bude ovlivňovat svým přesahem i občany okolních obcí, např. při vyhlášení nízkoemisní zóny (NEZ), proto bude důležité zachovat dobré sousedské vztahy s okolními obcemi. Ve stávajících dobrovolných svazcích obcí (DSO) zvýšit prestiž ostatních členů a rozvíjet činnost DSO. Výzvou je aktivně se zapojit do spolupráce nově vznikající meziobecní spolupráce (MOS) v rámci území obce s rozšířenou působností (ORP) Ostrava, kde se předpokládá vznik nového svazku obcí v území okresu Ostrava-město. Je vhodné usilovat o členství v dalších DSO, ve kterých je možnost získat dotace do portfolia nemovitých památek – např. Sdružení historických sídel ČR.</p> <p>B) Spolupráce s partnerskými městy Klimkovice se budou snažit udržet úroveň nadstandardních a rozvíjejících se vztahů se stávajícími partnerskými městy Mikołów a Ilava. Výhledově bude vhodné najít další partnerské - nejlépe lázeňské město ze Slovenska, Polska, Německa, Rakouska, Maďarska a dalších zemí.</p>											
Hlavní opatření	<p>A.1 Aktivní působení ve svazcích, v nichž je či bude město členem</p> <ul style="list-style-type: none"> • Sdružení lázeňských míst (SLM) • Svaz měst a obcí (SMO) • Sdružení obcí Bílovecka (SOB) • Sdružení historických sídel ČR – poté, co na svém území město vyhlásí městskou památkovou zónu <p>A.2 Aktivní působení v MAS Poodří, ve které je město členem prostřednictvím SOB:</p> <ul style="list-style-type: none"> • prosadit a delegovat subjekty z území města do valné hromady MAS (zatím místní podnikatelský subjekt LTV – Plus, s.r.o.). <p>A.3 Aktivní spolupráce s okolními obcemi v rámci meziobecní spolupráce (MOS):</p> <ul style="list-style-type: none"> • odpadové hospodářství • sociální služby • školství (MŠ, ZŠ i SŠ) • životní prostředí • volitelné téma: zaměstnanost, podnikání a inovace <p>A.4 Integrovaná územní investice Ostravské metropolitní oblasti (ITI)</p> <ul style="list-style-type: none"> • podílet se na plánování integrované teritoriální investice (ITI) ostravské metropolitní oblasti formou účasti na rozvojové strategii území <p>B.1 Partnerská města</p> <ul style="list-style-type: none"> • usilovat o navázání nových partnerství se zahraničními lázeňskými městy 											
Vazba na	1.1	1.2	1.3	2.1	2.2	2.3	2.4	3.1	3.2	4.1	4.2	4.3

jiné cíle												
Název indikátorů k hodnocení cíle	<ul style="list-style-type: none"> • Finanční objem projektů realizovaných v rámci Mikroregionu Bílovecka, ITI Ostravské aglomerace s dopadem na Klimkovice, SLM a organizací, v nichž je město členem • Počet zastoupení města v orgánech sdružení a organizací, jichž jsou Klimkovice členem • Počet partnerských lázeňských měst 											
Správce cíle	Zdeněk Hušťák											

Pilíř 4	SPRÁVA MĚSTA											
Cíl 4.3	Posilovat komunikaci s občany											
Popis cíle	<p>Vedení města by všeobecně mělo mít zájem na otevřené komunikaci s občany, minimálně z politických důvodů. K tomu by mělo využít jakýchkoli prostředků-komunikačních kanálů, které musí být stále otevřeny obousměrně, tzn.:</p> <p>A) Komunikace směrem do radnice Pro to, aby vedení města činilo správná rozhodnutí v souladu s vůlí občanů, je nezbytné, aby radnice naslouchala potřebám občanů.</p> <p>B) Komunikace směrem z radnice Občané musí být informováni o dění na radnici, o vývoji jednotlivých kauz, o rozhodnutích a cílech, které si vedení města po komunikaci s občany stanovuje.</p> <p>C) Naplňování cílů MA21 Pro zajištění obousměrného toku informací je vhodné využít program místní Agendy 21, který výše uvedené ošetřuje. Cílem města by měl být postup do co nejvyšší kategorie, což je možné jen při postupném plnění dílčích cílů – v první řadě komunikace mezi radnicí a občanem a naopak, dále podporou udržitelného rozvoje (zdravá ekonomika, zdravé město, ekologie), spolupráce s podobně zaměřenými subjekty.</p>											
Hlavní opatření	<p>A.1 Komunikační kanál směrem do radnice</p> <ul style="list-style-type: none"> • besedy, kulaté stoly • zastupitelstva • oficiální připomínky občanů přes podatelnu • individuální komunikace občana s úředníkem či vedením města <p>B.1 Komunikační kanál směrem z radnice</p> <ul style="list-style-type: none"> • webové stránky města, sociální sítě • Zpravodaj • lokální televizní vysílání, městský rozhlas • zastupitelstva • besedy s občany, kulaté stoly • oficiální korespondence • individuální komunikace občana s úředníkem či vedením města <p>C.1 Místní Agenda 21</p> <ul style="list-style-type: none"> • podpora komunitního života 											
Vazba na jiné cíle	1.1	1.2	1.3	2.1	2.2	2.3	2.4	3.1	3.2	4.1	4.2	4.3
Název indikátorů k hodnocení cíle	<ul style="list-style-type: none"> • Počet veřejných projednávání, veřejných fór • Počet aktivit k podpoře sounáležitosti občanů s městem a jeho tradicemi 											
Správce cíle	Alice Chlebovská											

III. VZÁJEMNÉ VAZBY CÍLŮ

Jak bylo uvedeno výše, jednotlivé cíle Strategického plánu rozvoje města Klimkovice jsou vzájemně provázány a navzájem se doplňují či podmiňují. Provázanost jednotlivých cílů je zobrazena v následujícím přehledu.

	1.1	1.2	1.3	2.1	2.2	2.3	2.4	3.1	3.2	4.1	4.2	4.3
1.1		X		X				X	X			X
1.2	X		X		X	X		X	X			X
1.3		X			X		X	X	X			
2.1	X					X	X					X
2.2		X	X			X		X	X			
2.3		X		X	X			X		X		X
2.4			X	X								X
3.1	X	X	X		X	X			X			
3.2	X	X	X		X			X				
4.1						X					X	
4.2										X		
4.3	X	X		X		X	X					

Strategický plán rozvoje města Klimkovic do r. 2020

Implementační část

Hospodárné a odpovědné město Klimkovic

číslo projektu: CZ.1.04/4.1.01/89.00121

Zpracováno v rámci klíčové aktivity č. 3:
**Aktualizace Strategického plánu rozvoje města Klimkovic a
vytvoření akčního plánu**

*Verze 1.1
28.05.2014*

Zpracovali: Ing. Tomáš Sýkora, tomas.sykora@mepco.cz
Ing. Milan Půček, MBA, PhD., milan.pucek@mepco.cz
Ing. David Koppitz, david.koppitz@mepco.cz

Obsah

I. ÚVOD	3
II. VYTVOŘENÍ HIERARCHICKÉ STRUKTURY PRACÍ A STANOVENÍ ČASOVÉHO RÁMCE	4
III. NASTAVENÍ PLÁNU ŘÍZENÍ ZMĚN	6
IV. MĚŘENÍ NAPLŇOVÁNÍ STRATEGIE / VYHODNOCENÍ INDIKÁTORŮ	6
V. PLÁN EVALUACÍ STRATEGIE	6

I. ÚVOD

Klíčová aktivita č. 3 projektu, tj. „Aktualizace Strategického plánu rozvoje města Klimkovic a vytvoření akčního plánu“, je nedílnou součástí projektu Hospodárné a odpovědné město Klimkovic. Cílem města je aktualizovat strategický plán a jeho akční plány a zefektivnit jeho naplňování s využitím moderních metod řízení. Předpokladem je také vytvoření souladu se strategií Evropa 2020 a dalšími rozvojovými dokumenty.

Strategie je rozdělena na analytickou, návrhovou a implementační část. Analytická a návrhová část byla předmětem předchozích částí dokumentu. **Implementační část Strategického plánu rozvoje města Klimkovic** určuje jednotlivé kroky, které je potřeba pravidelně provádět, aby byl strategický plán naplňován a aby mohlo být dosahováno cílů stanovených v návrhové části.

Implementační pravidla jsou nedílnou součástí Strategie rozvoje města Klimkovic. Správné nastavení a ukotvení v procesu strategického řízení města je proto pro úspěšné naplnění strategického plánu stěžejní.

Kapitola do značné míry vychází z doporučení navržených v rámci Metodiky přípravy veřejných strategií zpracované společností Ernst & Young ve spolupráci s Ministerstvem financí České republiky v roce 2012. Při zpracování implementační části strategického plánu byla zohledněna místní specifika, zejména velikost a organizační struktura Městského úřadu Klimkovic.

II. VYTVOŘENÍ HIERARCHICKÉ STRUKTURY PRACÍ A STANOVENÍ ČASOVÉHO RÁMCE

Strategický plán rozvoje města Klimkovice bude naplňován především projekty zařazenými do každoročně schvalovaného akčního plánu. Projekty zařazené do akčního plánu pak musí naplňovat stanovené cíle. Naplňování konkrétních cílů bude hodnoceno pomocí správy indikátorové soustavy. Tabulka níže uvádí hlavní zodpovědnosti v procesu implementace strategického plánu.

Uvedené termíny se týkají vyhodnocení indikátorů strategie a zpracování a vyhodnocení akčního plánu. Akční plán bude mít silnou vazbu na rozpočet města: do akčního plánu na následující rok mohou být zařazeny jen ta opatření, aktivity či projekty, které jsou současně plánovány v rozpočtu nebo rozpočtovém výhledu (odborníky MěÚ navrhuje do rozpočtu akce dle akčního plánu; pokud nebude akce při projednávání v orgánech zařazena do rozpočtu, musí být vyřazena i z akčního plánu).

Klíčovou roli v celém procesu implementace Strategického plánu rozvoje města Klimkovice představuje pozice manažerky strategie. Při koordinaci aktivit souvisejících se strategickým plánem přímo podléhá starostovi města a spolupracuje s ostatními pracovníky Městského úřadu Klimkovice a pracovní skupinou pro strategické řízení. Pracovní skupina pro strategické řízení je poradním orgánem pro oficiální orgány města v oblastech strategického řízení. Manažerka strategie je zároveň tajemnicí pracovní skupiny. Jednání pracovní skupiny se řídí jednacím řádem, který byl schválen Radou města dne 18.12.2013, v aktuálním znění.

Dílčí část implementace	Zodpovědná osoba / útvar	Časové vymezení
Koordinace implementačních aktivit	manažerka strategie	průběžně
Výběr projektů do akčního plánu	pracovní skupina	každoročně dle termínů přípravy rozpočtu
Předložení akčního plánu ke schválení na následující rok	starosta	Každoročně ve stejném termínu jako předložen rozpočet města (předpoklad v prosinci)
Aktualizace/doplnění akčního plánu	pracovní skupina	každoročně při zapojování přebytku hospodaření z předchozího roku do rozpočtu města
Předložení aktualizace akčního plánu	starosta	každoročně při zapojování přebytku hospodaření
Vyhodnocení indikátorů a plnění akčního plánu za předchozí rok	správci indikátorů	každoročně v dubnu
Projednání vyhodnocení indikátorů a plnění akčního plánu za předchozí rok	pracovní skupina	každoročně v květnu
Předložení vyhodnocení indikátorů a akčního plánu za předchozí rok	tajemnice MěÚ	každoročně ve stejném termínu jako je předložen závěrečný účet (předpoklad v červnu)
Příprava evaluace	manažerka strategie	každoročně v červnu

Podrobněji je časový harmonogram stanoven takto (metodicky řídí manažerka strategie).

Měsíc	Aktivita	Odpovědnost / zpracovatel
Únor Březen Duben	<ul style="list-style-type: none"> vyhodnocení plnění indikátorů a akčního plánu za předchozí rok doplnění akčního plánu na základě zapojování přebytku hospodaření z předchozího roku 	<ul style="list-style-type: none"> správci indikátorů pracovní skupina
Květen	<ul style="list-style-type: none"> sumarizace vyhodnocení plnění indikátorů a akčního plánu za předchozí rok a projednání v pracovní skupině 	<ul style="list-style-type: none"> manažerka strategie
	<ul style="list-style-type: none"> předložení do RM vyhodnocení plnění indikátorů a akčního plánu za předchozí rok⁷² 	<ul style="list-style-type: none"> tajemnice MěÚ
Červen	<ul style="list-style-type: none"> sběr záměrů od občanů a města na projekty, které mohou být zařazeny do akčního plánu na následující rok 	<ul style="list-style-type: none"> pracovní skupina
	<ul style="list-style-type: none"> projednání v orgánech města plnění indikátorů a akčního plánu za předchozí rok⁷³ 	<ul style="list-style-type: none"> RM/ZM
	<ul style="list-style-type: none"> příprava evaluace 	<ul style="list-style-type: none"> manažerka strategie
Červenec	<ul style="list-style-type: none"> vyhodnocení požadavků na zařazení projektů, opatření či činností do akčního plánu na následující rok 	<ul style="list-style-type: none"> jednotlivé odbory MěÚ
Srpen	<ul style="list-style-type: none"> odborné posouzení projektů navržených pro zařazení do akčního plánu s ohledem na možnosti rozpočtu a rozpočtového výhledu, jejich kvalitu a soulad se strategickým plánem⁷⁴ 	<ul style="list-style-type: none"> pracovní skupina
Září		<ul style="list-style-type: none"> hospodářsko-technický odbor v součinnosti s finančním odborem na základě konzultací s vedením města
Říjen	<ul style="list-style-type: none"> sladění požadavků na zařazení do akčního plánu s možnostmi rozpočtu 	
	<ul style="list-style-type: none"> sestavení akčního plánu na následující rok pro projednání v orgánech města 	<ul style="list-style-type: none"> starosta
Listopad Prosinec	<ul style="list-style-type: none"> projednání akčního plánu v orgánech města⁷⁵ 	<ul style="list-style-type: none"> RM/ZM

⁷² v termínech zpracování závěrečného účtu; podklady z rozpočtu dodá finanční odbor

⁷³ ve stejném termínu jako závěrečný účet

⁷⁴ v termínu v návaznosti na přípravu rozpočtu

⁷⁵ ve stejných termínech jako rozpočet města

III. NASTAVENÍ PLÁNU ŘÍZENÍ ZMĚN

V průběhu realizace Strategie může dojít k objektivní potřebě dílčí změny tj. ve formě úpravy cíle či indikátoru. Tato potřeba může být způsobena jak vnějšími (např. rozhodnutí vlády, či EU), tak vnitřními (potřeba změny vyvstane při průběžném monitorování cílů strategického plánu) faktory.

Rozhodnutí, zda je nutné některé části Strategie upravit, by mělo být případně součástí každoročně prováděné evaluace (viz kapitola V.).

IV. MĚŘENÍ NAPLŇOVÁNÍ STRATEGIE / VYHODNOCENÍ INDIKÁTORŮ

Naplňování jakéhokoliv strategického dokumentu musí být měřeno a pravidelně vyhodnocováno. Pro jednotlivé cíle byly nastaveny indikátory a ke každému vytvořena metodika pro správce – tj. způsob sledování a vyhodnocování daného indikátoru. Ke každému indikátoru je také nastaven jeho správce, který je zodpovědný za sledování jeho vývoje a porovnání s cílovou hodnotou.

Komplexní vyhodnocení indikátorů bude součástí pravidelných evaluací Strategie (viz kapitola V.).

V. PLÁN EVALUACÍ STRATEGIE

Naplňování Strategie bude hodnoceno průběžně, tj. v pravidelných intervalech. Evaluace⁷⁶ bude prováděna na počátku každého roku a založena především na vyhodnocení výdajů zařazených do Akčního plánu, jimiž jsou jednotlivé cíle naplňovány. Evaluace bude zpracována v následující struktuře:

- (1) Úvod – Informace o významu evaluace, časový úsek, za níž je evaluace provedena
- (2) Metodický postup – jakým způsobem byla evaluace provedena
- (3) Evaluace / vyhodnocení míry naplňování Strategie a vyhodnocení indikátorů
- (4) Hlavní závěry evaluace / Doporučení na změny v oblasti realizace Strategie

⁷⁶ Evaluace je pojem širší než samotné vyhodnocování. V rámci evaluace se po vyhodnocení nastavují doporučení k řešení zjištěných vyplývajících z provedeného hodnocení.