

# STRATEGICKÝ PLÁN ROZVOJE MĚSTA TŘEBÍČE PRO OBDOBÍ 2020-2023



# SYSTEM ŘÍZENÍ STRATEGICKÉHO PLÁNU ROZVOJE MĚSTA - SPRM

## ÚVOD

**SPRM** (Strategický plán rozvoje města)

Co to je – fakticky?

- Profil města
- Návrhová část
- Akční plán - Projektové listy
  - Investiční záměry
  - Koncepční záměry

Kompetence

- Svrchovaná autorita (Zastupitelstvo města)
- Řídící autorita (Rada města)
- Řídící skupina
  - starosta
  - vedoucí Odboru rozvoje a územního plánování
- Tvůrčí autorita
  - Odbor rozvoje a územního plánování
- Výkonná autorita
  - vedoucí odborů

## Jak vzniká SPRM?

### ODBOR ROZVOJE A ÚZEMNÍHO PLÁNOVÁNÍ (TVŮRČÍ AUTORITA)

ZÍSKÁ PODKLADY

- SPRK, SPRS
- Koncepce
  - Cestovní ruch
  - Energetika
  - Doprava
  - Chytrá Třebíč
- Program prorodinné politiky
- Střednědobý plán rozvoje sociálních služeb
- Koncepce prevence kriminality
- Plán akcí + programové prohlášení
- Územní plán Třebíč
- Vedoucí odborů (projektové listy)
- Incomingová strategie
- Komunikační strategie
- Další koncepční materiály

VYTVOŘÍ DOKUMENT SPRM

# SYSTÉM ŘÍZENÍ STRATEGICKÉHO PLÁNU ROZVOJE MĚSTA - SPRM

## PROCES REALIZACE

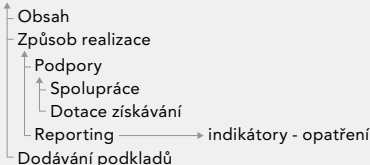
### Kdo a jak schvaluje?

- ▶ ZASTUPITELSTVO
  - ▲ RADA
    - ▲ ŘÍDÍCÍ SKUPINA
      - ▲ ODBOR ROZVOJE A ÚZEMNÍHO PLÁNOVÁNÍ (Tvůrčí autorita)

### Jak město se SRPM pracuje?

#### SCHVÁLENÍ SPRM

ODBOR ROZVOJE A ÚZEMNÍHO PLÁNOVÁNÍ  
ODKOMUNIKUJE S ODBORY



### Realizace

- ▶ JEDNOTLIVÉ ODBORY

### Kdo a jak reportuje?

- ▶ ŘÍDÍCÍ SKUPINA 1x ročně (červen)
  - ▲ ODBOR ROZVOJE A ÚZEMNÍHO PLÁNOVÁNÍ 1x ročně
  - ▲ VEDOUCÍ ODBORŮ 1x půlročně

### Aktualizace SPRM

schválení dle aktuálních potřeb

- ▶ SPRM – 1x za 4 roky (Zastupitelstvo)
- ▶ NÁVRHOVÁ ČÁST, PROJEKTOVÉ LISTY – 1x za rok / červen (Tvůrčí autorita)



# STRATEGICKÝ PLÁN ROZVOJE MĚSTA TŘEBÍČE PRO OBDOBÍ 2020-2023



# OBSAH

## ANALYTICKÁ ČÁST: PROFIL MĚSTA TŘEBÍČE

<b>1.) ÚVOD</b>	7	<b>7.) INFRASTRUKTURA A ŽIVOTNÍ PROSTŘEDÍ</b>	56
1.1 HISTORIE TŘEBÍČE V DATECH	8-9	7.1 TECHNICKÁ INFRASTRUKTURA	56-58
1.2 GEOGRAFICKÉ PODMÍNKY	10-11	7.2 ŽIVOTNÍ PROSTŘEDÍ	58
1.3 ZÁKLADNÍ PŘEHLED ZA KRAJ VYSOČINA	12	<b>8.) VEŘEJNÁ SPRÁVA</b>	59
1.4 ZÁKLADNÍ PŘEHLED ZA OKRES TŘEBÍČ	12	8.1 MĚSTSKÝ ÚŘAD	59-60
1.5 ZÁKLADNÍ PŘEHLED ZA ORP TŘEBÍČ	13	8.2 ROZPOČET MĚSTA	61
1.6 ZÁKLADNÍ PŘEHLED ZA MĚSTO TŘEBÍČ	14	8.3 ORGANIZACE ZŘÍZENÉ MĚSTEM	62
<b>2.) OBYVATELSTVO</b>	15	8.4 VÝZNAMNÉ ORGANIZACE	62
2.1 VÝVOJ OBYVATELSTVA	15-17	8.5 ČLENSTVÍ V ORGANIZACÍCH A PARTNERSKÁ MĚSTA	63
2.2 VZDĚLANOST	18	<b>9.) ZÁVĚRY</b>	64-65
2.3 OBYVATELSTVO PODLE NÁBOŽENSKÉHO VYZNÁNÍ A NÁRODNOSTI	18	9.1 SWOT ANALÝZA MĚSTA TŘEBÍČE	66
2.4 POHYB OBYVATELSTVA	19	<b>10.) SEZNAM TABULEK, GRAFŮ A OBRÁZKŮ</b>	67
2.5 DOMÁCNOSTI A BYDLENÍ VE MĚSTĚ	20	10.1 SEZNAM TABULEK	67
2.6 OBYVATELSTVO A PRACOVNÍ SÍLA	21	10.2 SEZNAM GRAFŮ	68
2.7 NEZAMĚSTNANOST	22	10.3 SEZNAM OBRÁZKŮ	68
<b>3.) MÍSTNÍ EKONOMIKA</b>	23	<b>NÁVRHOVÁ ČÁST</b>	69
3.1 PODNIKATELÉ	23-26	OBSAH	70
3.2 NOVÉ PRŮMYSLOVÉ ZÓNY	27-28	<b>1. ÚVOD</b>	70
3.3 PODNIKÁNÍ A ŽIVNOSTI VE MĚSTĚ	28-30	1.1 ÚVOD	70
3.4 OSTATNÍ SLUŽBY PRO PODNIKATELE	30-31	1.2 SYSTÉM ŘÍZENÍ STRATEGICKÉHO PLÁNU ROZVOJE MĚSTA - SPRM	71
<b>4.) CESTOVNÍ RUCH</b>	31	1.3 VAZBA NA STRATEGIE NA REGIONÁLNÍ ÚROVNI	72
4.1 PAMÁTKY VE MĚSTĚ	32-34	<b>2. VIZE</b>	73
4.2 INFRASTRUKTURA CESTOVNÍHO RUCHU VE MĚSTĚ A OKOLÍ	35-39	MĚSTO JSME MY	74-75
4.3 INFORMAČNÍ CENTRA A JEJICH NÁVŠTĚVNOST	40	<b>3. STRATEGIE</b>	76
4.4 DESTINAČNÍ KANCELÁŘ	40	3.1 PRIORITYNÍ OSY SPRM	76
<b>5.) DOPRAVA</b>	41	3.2 STRATEGICKÉ CÍLE	77
5.1 SILNIČNÍ DOPRAVA	41-42	3.3 PLÁN PLNĚNÍ STRATEGICKÝCH CÍLŮ	78
5.2 AUTOBUSOVÁ DOPRAVA	42-43	<b>KARTY CÍLŮ</b>	79-89
5.3 ŽELEZNIČNÍ DOPRAVA	44	<b>AKČNÍ PLÁN (projektové listy)</b>	91-183
5.4 LETECKÁ DOPRAVA	44		
5.5 VODNÍ DOPRAVA	44		
<b>6.) SOCIÁLNÍ A KULTURNÍ INFRASTRUKTURA</b>	45		
6.1 ŠKOLSTVÍ	45-47		
6.2 LÉKAŘSKÁ PÉČE	48		
6.3 SOCIÁLNÍ PÉČE A SOCIÁLNÍ SLUŽBY	49-52		
6.4 KULTURA A SPORT	53-55		
6.5 BEZPEČNOST VE MĚSTĚ	55		

# ANALYTICKÁ ČÁST: PROFIL MĚSTA TŘEBÍČE

## 1. ÚVOD

Strategický plán rozvoje města Třebíče pro období 2020-2023, ve znění aktualizace z prosince 2019 (dále též „SPRM“), vznikl prodloužením platnosti a aktualizací Strategického plánu rozvoje města Třebíče pro období 2015-2019, ve znění jeho pozdějších změn. Společně s územním plánem představuje hlavní koncepční dokument určující další směr rozvoje města. Výchozím podkladem pro tvorbu a formulaci strategie rozvoje byly analýza stávajícího stavu (profil řešeného území), dotazníkové šetření (2014) a Strategický plán rozvoje města Třebíče na období 2015-2019, ve znění pozdějších změn.

**SPRM vychází z národních strategií**, zejména ze Strategie regionálního rozvoje ČR pro léta 2014-2020, která reprezentuje základní rozvojový dokument na národní úrovni. Dále SPRM zohledňuje regionální strategii, kterou je Strategie rozvoje Kraje Vysočina 2015-2020, jež vznikla přejmenováním a prodloužením platnosti Programu rozvoje Kraje Vysočina 2015-2018 usnesením Zastupitelstva Kraje Vysočina č. 0775/08/2018/ZK. SPRM obdobně jako uvedené národní a regionální strategie je postaven na předpokladu udržitelného rozvoje ekonomiky ČR a regionu.

**SPRM lze charakterizovat** jako střednědobý programový dokument k podpoře regionálního rozvoje na úrovni města, který formuluje strategické cíle města a dále je konkretizuje ve formě priorit, opatření a projektových listů, které bude město ve své samostatné působnosti ve zvoleném období podporovat.

**SPRM jako nástroj** pro vytvoření nových kontaktů a partnerství ke zlepšení spolupráce a podnikatelského prostředí ve městě usiluje o spojení veřejného a soukromého

sektoru. Směřuje ke hledání shody o společné představě budoucnosti a vytvoření konkurenceschopné pozice při řešení záležitostí, které ovlivňují kvalitu života všech občanů.

**PROFIL MĚSTA** je první částí SPRM. Profil města představuje analýzu výchozího stavu. Jedná se o souhrnný analytický dokument charakterizující sociálně-ekonomickou situaci města v rozsahu nezbytném pro vytvoření výchozí poznatkové základny, z níž bude vycházet strategie dalšího rozvoje města. Dokument Profil města poskytuje ucelený přehled o jednotlivých složkách života města. Obsahuje komplexní údaje o obyvatelstvu, pracovní síle, zaměstnanosti, bydlení, hospodaření města, infrastrukturu, životním prostředí a kvalitě života ve městě.

Na vytváření a aktualizacích Profilu města Třebíče se podíleli odborníci odborů Městského úřadu Třebíče a mnoho dalších institucí, které poskytly aktuální informace a data o obyvatelstvu, místní ekonomické základně a ekonomickém prostředí, infrastrukturu, bydlení, životním prostředí apod.

Další informace poskytl průzkum mezi obyvateli města, který se uskutečnil na přelomu listopadu a prosince 2011 a následně v průběhu dubna až června 2014. Průzkum cílil na zjištění postojů občanů Třebíče k situaci ve městě, přičemž se soustředil na různé oblasti, jimiž bylo možné definovat z pohledu obyvatel města přednosti a nevýhody života v Třebíči, problémy s dopravou, názory na kvalitu života ve městě, trávení volného času a komunikace s radnicí. Zároveň také šetření mapovalo požadavky lidí na směry dalšího rozvoje města.

### Statistická data, která vzešla z názorového průzkumu obyvatel města Třebíče, realizovaného v roce 2014:

- dotazník byl distribuován stejně jako v roce 2011 v Třebíčském zpravodaji, který ve sledovaném období vyšel v nákladu 17 500 výtisků. Tímto způsobem byl doručen spolu s informacemi do všech domácností v Třebíči a zároveň jej bylo možné vyplnit i na webových stránkách města
- k vyhodnocení se vrátilo 1 228 ks (úspěšnost 7 %, v roce 2011 8,8 %)
- věkové složení obyvatel, kteří dotazník vyplnili, bylo poměrně vyrovnané, nejnižší zájem byl překvapivě ve věkové skupině do 25 let (cca 10 %)
- průzkumu se rovnoměrně zúčastnili jak muži, tak ženy, rozdíl je v jednotkách (606/617 odpovědí)
- nejčastěji se účastnili středoškolsky vzdělaní lidé s maturitou (43 %), 1/3 respondentů s vysokoškolským vzděláním, zhruba 20 % odpovídajících vyučených bez maturity a nepatrné množství respondentů pouze se základním vzděláním
- přednosti byly vnímány v novém průzkumu naprosto stejně jako v roce 2011 - příroda, dostupnost lékařské péče a památky, nízká kriminalita a možnost kulturního využití
- jako největší problém respondenti v době průzkumu vyhodnotili nedostatek pracovních příležitostí (s čímž souvisí i odchod obyvatel z města), dalším palčivým problémem podle občanů byl chybějící obchvat města a z toho vyplývající potíže s tranzitní dopravou v centru města, ucpané centrum ve špičce, stavy pozemních komunikací apod., občané dále vnímali jako bariéry např. málo možností pro sportovní využití, nedostatek stavebních pozemků, problém s psími exkrementy, zbytečné kácení stromů, rušení nočního klidu, výskyt bezdomovců a Romů v některých lokalitách (obavy o bezpečnost), nedostatek míst v domovech pro seniory, nedostatek parkovacích míst, klientelismus.

V návaznosti na analýzy obsažené v profilu města byla vypracována **SWOT analýza**, která shrnuje získané analytické poznatky a pro potřeby strategického plánu je člení na vnitřní faktory (silné a slabé stránky města) a vnější faktory (příležitosti a možná ohrožení dalšího rozvoje města). Položky SWOT analýzy jsou klíčovým výstupem celé analytické části a jsou následně využity pro identifikaci problémových okruhů (prioritních os). Nejdůležitější výstup strategického plánu tvoří nadefinované priority, opatření k jejich řešení a konkrétní aktivity. Analýza SWOT tak představuje most mezi analytickou a návrhovou částí SPRM.

Aktualizovaný strategický dokument rovněž zohlednil priority místních obyvatel, které vzešly z fóra Zdravého města. Toto fórum se koná každý rok a jsou na něm

definovány největší problémy, jež obyvatele města tíží, a které jsou poté ověřeny formou ankety.

Zastřešující rámec celé **návrhové části** představuje Vize, která popisuje stav, jehož by mělo být v budoucnu dosaženo, a způsob, jakým by město mělo být vnímáno. Prioritní osy tvoří strukturovanou formulaci hlavních tematických sektorů, v rámci nichž je nutné danou problematiku řešit.

### **NÁVRHOVÁ ČÁST STRATEGICKÉHO PLÁNU JE ROZDĚLENA DO ČTYŘ PRIORITYNÍCH OS:**

**Prioritní osa A: Kvalita života**

**Prioritní osa B: Podnikání a zaměstnanost**

**Prioritní osa C: Veřejná infrastruktura**

**Prioritní osa D: Management, marketing a PR**

## **1.1 HISTORIE TŘEBÍČE V DATECH**

- 1101** Moravští Přemyslovci Oldřich Brněnský a Litold Znojemský založili benediktinský klášter.
- 1104** Vysvěcen klášterní kostelík sv. Benedikta.
- 1277** První zmínka o městě Třebíči v listině opata Martina vystavené pro třebíčského měšťana Hermanna, který je obvykle pokládán za lokátora města.
- 1335** Markrabě Karel (pozdější císař Karel IV.) udělil Třebíči městská práva podle vzoru královského města Znojma.
- 1338** První spolehlivá zmínka o přítomnosti Židů v Třebíči, resp. v jejím nejbližším okolí (v tzv. Norimberském martyrologiu).
- 1405** V Třebíči vznikla důležitá sociální instituce - městský špitál, útulek pro staré, zchudlé, či tělesně postižené měšťany.
- 1406** První dochovaná listina vydaná třebíčskou městskou radou, která potvrzuje, že zakladatel špitálu Janek koupil od opata Nacka tzv. Ščukovy lázně.
- 1424/1425-1435** Husité obsadili třebíčský klášter i město.
- 1435** Moravský markrabě Albrecht V. Habsburský udělil městu právo konat dva výroční trhy.
- 1454** Český král Ladislav Pohrobek potvrdil městu dosavadní privilegia a udělil Třebíči mílové právo.
- 1468** Tragický mezník v dějinách Třebíče představuje dobytí a vypálení města uherským vojskem Matyáše Korvína, jež posléze obsadilo i klášter. Česko-uherské války ukončily existenci Třebíče jako opatského města.
- 1490** Český král Vladislav Jagellonský zastavil značně zadlužený a ztenčený majetek třebíčského kláštera Vilémovi z Pernštejna, jednomu z nejmocnějších a nejbohatších šlechticů v zemi.
- 1556** Vratislav z Pernštejna získal od panovníka Ferdinanda I. třebíčské opatství a měřinské proboštví do alodiální držby a obratem se rozhodl pro jejich prodej. Jádro bývalého klášterství s městem Třebíči zakoupil (1556/1557) Burian Osovský z Doubravice, čímž položil základy třebíčského panství. Třebíč se stala centrem patrimoniální správy a rezidenčním městem nové vrchnosti.
- 1583** Smil Osovský z Doubravice vydal měšťanům tzv. Zřízení městské, které sice zdůrazňovalo význam Třebíče jako tržišního centra panství, pravomoci městské rady však byly značně okleštěny. Třebíč byla stále častěji konfrontována se silícím tlakem režijního velkostatku.
- 1592** Třebíčští měšťané získali od Smila Osovského z Doubravice právo volného odchodu.
- 1607** Smil Osovský z Doubravice udělil třebíčským právo řídit se augšpurskou konfesí a povolil jim pohřbívat zesnulé u kostelíka sv. Trojice.
- 1618-1648** Období třicetileté války. Ve srovnání s jinými českými nebo moravskými městy byla Třebíč poškozena méně. Nevyhnuly se jí sice tíživé pobyty vojsk (zejm. v 1. pol. 20. let a v pol. 40. let 17. stol.), které vedly k zadlužení města i jednotlivců, avšak přímých vojenských akcí bylo město ušetřeno.
- 1628** Tehdejší majitelka Třebíče Kateřina z Valdštejna se rozhodla třebíčské panství postoupit svému bratrovi, katolíkovvi Adamovi ml. z Valdštejna, císařskému radovi a nejvyššímu pražskému purkrabímu, neboť pro své náboženské vyznání byla nucena odejít spolu se svým manželem Karlem st. ze Žerotína do emigrace. Zaneprázdněný Adam z Valdštejna světil správu majetku svému synovi Rudolfovi.



- 1671** Povýšení fary u sv. Martina na děkanství za faráře Václava Vojtěcha Keila. Akt představuje významný symbol úspěchu katolického náboženství ve městě.
- 1686-1693** Příchod kapucínů na jejkovské předměstí, kde byl na místě bratrského sboru vybudován kapucínský klášter a kostel Proměnění Páně.
- 1702** Třebíčský děkan Martin Josef Matlocius obdržel souhlas papeže pro zřízení laického církevního bratrstva sv. Anny, které v krátké době získalo množství členů. Rekatolizace byla úspěšně završena.
- 1704** Jan Karel z Valdštejna dal oddělit presbytář baziliky od zbytku stavby a zřídil v něm kapli sv. Prokopa, kterému byl posléze zasvěcen celý chrám.
- 1723** Doba formálního ustavení židovského ghetta na Podklášteří. Jan Josef z Valdštejna přikázal křesťanským hospodářům, jejichž domy se nacházely uvnitř židovského sídliště, aby své nemovitosti vyměnili s Židy, kteří vlastní domy v křesťanské zástavbě.
- 1725-1731** Probíhala renovace vážně poškozené baziliky, kterou Jan Josef z Valdštejna pověřil jednoho z nejznamenitějších stavitelů v českých zemích a tvůrců barokní gotiky Františka Maxmiliána Kaňku.
- 1755** Třebíč pozbyla pravomoci vykonávat hrdelní právo.
- 1822** V Třebíči vypukl rozsáhlý požár, který zachvátil nejen vnitřní město, ale i předměstí (shořelo 290 domů, radnice, obě fary i školy). Škoda byla odhadnuta na 1 milion zlatých. Když se několik dnů po požáru zřítíl na pozdějším hostinci U Tří knížat vysoký renesanční štít, vydal krajský úřad nařízení, aby byly strženy štíty na všech vyhořelých domech, čímž město ztratilo svůj renezanční ráz.
- 1848** Revoluční rok neprobíhal v Třebíči nijak dramaticky. Vyhranila se ovšem národnostní orientace měšťanstva. Politické změny poloviny 19. století učinily z Třebíče sídlo státní správy (okresní hejtmanství, okresní soud, berní úřad, četnická stanice).
- 1871** Vznik nižšího slovanského gymnázia v Třebíči, první české střední školy na západní Moravě. Otevřen Besední (později Národní) dům, organizační centrum českého kulturního života ve městě.
- 1879** F. Kubeš založil výrobu sodovky (od r. 1925 proslavený ZON).
- 1884** V Třebíči začaly vycházet první regionální noviny – Listy ze západní Moravy.
- 1886** Město se stalo součástí transversální dráhy z tehdejšího Božího Požehnutí (dnes Zastávka u Brna) do Okříšek.
- 1899** Zakončena první fáze elektrifikace města. Budapešťská firma Ganz a spol. vystavěla na Polance parní elektrárnu.
- 1902** Byla otevřena Všeobecná veřejná nemocnice Františka Josefa I., založil ji lékař Jaroslav Bakeš. Zřízení nemocnice v Třebíči si vyžádala potřeba celého širokého kraje. Nejbližší chirurgická oddělení byla totiž v Brně, Znojmě a Jihlavě. Tzv. špitály vznikaly ve městě již od 15. století, ovšem jejich úroveň nebyla příliš valná. Původně měla nemocnice 60 lůžek a pracovali zde 3 lékaři.
- 1902** Třebíč se stala součástí meziměstské telefonní sítě.
- 1912** Ve městě byl zřízen stálý biograf.
- 1931** Koželužské závody bratrů Budischowských v Borovině odkoupil Tomáš Baťa, který začal stavět dělnické kolonie, známé dvojdomky a vytvořil tak velkou část dnešní městské části Borovina. V roce 1948 byly závody zestátněny a přejmenovány na Závody Gustava Klimenta a později na závody BOPO, svého času největšího výrobce bot, zaměstnávaly až 5 000 lidí. K zastavení výroby došlo v roce 2000.
- 1939-1945** Období nacistické okupace se stalo osudným trebičským Židům, kteří byli takřka všichni vyvražděni.
- 1960** Po zrušení Jihlavského kraje se rozsáhlý trebičský okres, kam byl pojat bývalý okres moravskobudějovický včetně řady obcí z jiných okresů, stal součástí Jihomoravského kraje.
- 1985** Byla v Dukovanech zprovozněna jaderná elektrárna, v souvislosti s její stavbou a provozem se v 70. a 80. letech 20. století začaly budovat nová sídliště, školy a další zařízení.
- 2001** Česká republika se rozčlenila na 14 krajů, Třebíč je součástí Kraje Vysočina, kde je druhým největším městem (po Jihlavě).
- 2003** Nové tisíciletí v dějinách Třebíče otevírá událost obrovského kulturně-historického významu: zápis baziliky sv. Prokopa, bývalé židovské čtvrti a židovského hřbitova na Seznam světového kulturního a přírodního dědictví UNESCO.
- 2012** Kolem řeky Jihlavy byla dokončena stavba protipovodňových opatření, v případě povodní bude využito na některých místech i mobilní hrzení. Protipovodňová opatření mají při velké vodě zabránit škodám v historickém centru Třebíče a to převážně v bývalé židovské čtvrti, která je na Seznamu světového kulturního a přírodního dědictví UNESCO. Třebíč zasáhly povodně např. v letech 1830, 1985, 2002, 2005 a 2006.
- 2018** Rozšíření hranic památek na Seznamu světového kulturního a přírodního dědictví UNESCO. Kromě baziliky sv. Prokopa, území bývalé židovské čtvrti a židovského hřbitova je nově pod touto mezinárodní ochranou areál bývalého benediktinského kláštera.

## 1.2 GEOGRAFICKÉ PODMÍNKY

Třebíč leží na obou březích řeky Jihlavy. Ta tvoří přirozenou osu nejen města, ale i okresu. Město je součástí Českomoravské vrchoviny a nachází se v jihovýchodní části Kraje Vysočina.

### GEOMORFOLOGICKÉ A GEOLOGICKÉ POMĚRY

Téměř celé území kraje Vysočina se nachází v geomorfologické oblasti Českomoravská vrchovina, celku Jevišovická pahorkatina a podcelku Jaroměřická kotlina. Jeho území je tak ve srovnání s ostatními kraji ČR jedním z nejvíce homogenních krajinných typů.

Geomorfologicky náleží území Třebíčska do jihovýchodní části Českomoravské vrchoviny. Rozkládá se na rozhraní dvou geomorfologických celků: Jevišovické pahorkatiny (jihovýchodní část) a Křižanovské vrchoviny (severozápadní část). Jihovýchodní část má tvar ploché sníženiny, která se nazývá Jaroměřická kotlina. Na území Třebíčska zasahuje svojí severní částí nazvanou Třebíčská kotlina.

Území Třebíčska patří geologicky k Českému masívu, do oblasti moldanubika. Na geologickou stavbu Třebíčska mají vliv jednak krystalické břidlice (tvořící plášť Třebíčského masívu) a také samotný Třebíčský masív. Třebíčský masív je velmi starý (vznikl v prvohorách za variského vrásnění) a dále byl stlačován a lámán horotvornými pohyby, což se projevilo vznikem zlomů. Hlavní příčný zlom představuje zlom probíhající údolím řeky Jihlavy. Výrazným prvkem je údolí řeky Jihlavy a větší přítoky. Geologicky patří Třebíčsko do Třebíčského masívu, jehož nejrozšířenější horninou je žulosyenit (granosyenit), který významně ovlivňuje charakter krajiny především na severu od Třebíče, kde tvoří skupiny balvanů. Některé z objektů jsou dokonce chráněny (např. PP Syenitové skály u Pocoucova).

### OCHRANA PŘÍRODY A KRAJINY

Velkou předností města Třebíče je jeho jedinečné přírodní zázemí s celou řadou cenných území s různým stupněm ochrany. Bezprostřední okolí města charakterizuje pestrá mozaika různorodých biotopů (lesy, vlhké louky, rybníky aj.). I vlastní město si díky svému umístění ve skalnatém údolí řeky Jihlavy uchovalo velký podíl přírodních ploch.

**Z hlediska ochrany přírody a krajiny jsou v Třebíči zastoupeny:**

- zvláště chráněná území - přírodní památky
- významné krajinné prvky a ty jsou buď ze zákona (lesy, vodní toky s nivami, vodní plochy) nebo registrované (louky a pastviny s výskytem řady ohrožených a zvláště chráněných druhů rostlin a živočichů, zachovalé porosty dřevin, balvanovité ostrůvky se stromy a křovinami v zemědělské krajině)
- památné stromy a stromořadí
- přírodní park

Na celém území města je navržena kostra Územního systému ekologické stability (ÚSES), která má zajistit zvýšení ekologické stability krajiny příznivým působením na okolní, ekologicky méně stabilní části území, má vytvořit předpoklady pro přežití a migraci druhů, podpořit možnost polyfunkčního využívání krajiny a uchování významných krajinných fenoménů. ÚSES se skládá z biocenter, biokoridorů a interakčních prvků a podle významu se člení na lokální, regionální a nadregionální.

### ZVLÁŠTĚ CHRÁNĚNÁ ÚZEMÍ PŘÍRODNÍ PAMÁTKA PTÁČOVSKÝ KOPEČEK

Nápadný pahorek se zbytkem krátkostébelných kostřavových pastvin s výskytem koniklece velkokvětého (*Pulsatilla grandis*) v katastru Ptáčova byl vyhlášen roku 1948 na ploše 0,19 ha.

### PŘÍRODNÍ PAMÁTKA PTÁČOVSKÉ RYBNÍKY

Přírodní památka v katastrálním území Ptáčov byla vyhlášena 10. června 2014. Její součástí jsou tři velké rybníky a jedna menší tůň (Nový rybník, Židloch, Starý rybník s malou tůň) s bohatými litorálními společenstvy a navazujícími mokřadními biotopy, které představují významné hnízdiště, zimoviště a tahovou zastávku pro ptáky, dále pak suchomilné trávníky a křoviny na výslunních remízcích a také vzácné a ohrožené druhy rostlin a živočichů, zejména smil písečný (*Helichrysum arenarium*), třešeň křovitá (*Prunus fruticosa*), kuňka ohnivá (*Bombina bombina*), blatnice skvrnitá (*Pelobates fructus*), čolek velký (*Triturus cristatus*), chřástal vodní (*Rallus aquaticus*), husa velká (*Anser anser*), rákosník velký (*Acrocephalus arundinaceus*).

### PŘÍRODNÍ PAMÁTKA SYENITOVÉ SKÁLY

Skalky na levém svahu údolí potoka Lubí v katastru Pocoucova představují charakteristickou ukázkou balvanitého rozpadu žulosyenitu trebičského masívu. Zvětrávacími procesy vznikly typické oválné až žokovité balvany. Památka byla vyhlášena roku 1950 a její výměra je 0,95 ha.

### PAMÁTNÉ STROMY

- \* Jinan u gymnázia (k.ú. Třebíč)
- \* Čtyři duby v Bažantnici (k.ú. Týn u Třebíče)
- \* Dub v dubinách (k.ú. Podklášteří)
- \* Dub u Ptáčova (k.ú. Ptáčov)
- \* Skupina 3 dubů (k.ú. Pocoucov)
- \* Skupina 6 dubů (k.ú. Pocoucov)
- \* Valíčkův dub (k.ú. Račerovice)
- \* Dub u Palečkova mlýna (k.ú. Sokolí)
- \* Lípa na farní zahradě (k.ú. Podklášteří)
- \* Stromořadí u Bažantnice (k.ú. Podklášteří)
- \* Třešeň u Hoštanky (k.ú. Slavice)

## PŘÍRODNÍ PARK

### PŘÍRODNÍ PARK TŘEBÍČSKO

Rozkládá se na cca 9 800 hektarech severně od Třebíče. Byl zřízen vyhláškou Okresního národního výboru v Třebíči v roce 1982 jako oblast klidu. Charakteristickým prvkem zdejší krajiny jsou velké balvany a balvanité ostrůvky, vzniklé zvětráváním třebíčského žulosyenitového masívu, porostlé křovinami a stromy z nichž převažují borovice s břízou, lískou a lípou. Krajinu tvoří pestrá mozaika polí, střídajících se s loukami a pastvinami, remízky, drobnými lesíky, mezemi s porosty křovin, meandrujícími potoky a rybníky.

## VODSTVO

Území správního obvodu obce s rozšířenou působností Třebíč (dale též „ORP Třebíč“ nebo také „ORP“) patří k úmoří Černého moře. Největším tokem je řeka Jihlava s přítoky Oslavou a Rokytinou. Město Třebíč leží na řece Jihlavě, která tvoří pro město a jeho okolí přirozenou

osu. Řeka pramení u obce Jihlávka v Jihlavských vrších a protéká dále Jihlavou, Třebíčí a Pohořelicemi, vlévá se do Novomlýnských nádrží, které leží na toku řeky Dyje.

## PŮDNÍ FOND V TŘEBÍČI

Na Třebíčsku převažují v rámci třebíčského masívu hnědé půdy, lehčí, písčité s vyšším obsahem větších úlomků hornin, zejména jsou-li na syenitu. V oblastech rul a pararul se jedná o hnědé půdy těžší s vyšším obsahem jílovité složky. Všechny tyto půdy mají řadu typů, závislých na pestrosti či jednotvárnosti podložních hornin, na stupni kyselosti, zvodnění a dalších místních faktorech. Orné půdy, tj. půdy zemědělsky již po staletí využívané a kultivované, zde mají hloubku nejvýše 20 cm, což zároveň svědčí o obtížnosti jejich kultivace.

Několik zemědělsky využívaných pozemků na území našeho města ohrožuje vodní eroze (zejména v k.ú. Třebíč a k.ú. Budíkovice), při které může docházet k procesu postupné degradace půdy, jež způsobuje omezení či úplnou ztrátu jejich produkčních schopností.



NUTS I  
NUTS II  
NUTS III  
NUTS IV  
NUTS V

Česká republika  
region soudržnosti Jihovýchod  
kraj Vysočina  
okres Třebíč  
město Třebíč

Tab. č. 1: Celková výměra pozemků města Třebíče

DRUHY POZEMKŮ (ha)	31. 12. 2017	31. 12. 2018
<b>CELKOVÁ VÝMĚRA</b>	5 759,39	5 759,39
<b>Zemědělská půda</b>	3 588,55	3 585,22
Orná půda	3 021,11	3 018,27
Chmelnice	-----	-----
Vinice	-----	-----
Zahrada	188,36	188,13
Ovocný sad	6,98	6,98
Trvalý travní porost	372,10	371,84
<b>Nezemědělská půda</b>	2 170,84	2 174,17
Lesní pozemek	1 053,27	1 053,17
Vodní plocha	100,00	100,00
Zastavěná plocha a nádvoří	225,21	225,16
Ostatní plocha	792,36	795,83

Zdroj: Český statistický úřad, [www.czso.cz](http://www.czso.cz), data z Veřejné databáze, 2019

## 1.3 ZÁKLADNÍ PŘEHLED ZA KRAJ VYSOČINA

Město Třebíč se nachází v kraji Vysočina, který je součástí regionu soudržnosti Jihovýchod. Ten je vymezen územím Jihomoravského kraje a Kraje Vysočina, jejichž územní vymezení je totožné s územními statistickými jednotkami NUTS II dle zákona č. 248/2000 Sb., o podpoře regionálního rozvoje, ve znění pozdějších změn. Kraj Vysočina je tvořen pěti okresy: Havlíčkův Brod, Jihlava, Pelhřimov, Třebíč a Žďár nad Sázavou.

NUTS II Jihovýchod	31. 12. 2018
Počet obyvatel:	1 693 748
Rozloha NUTS II:	13 984 km <sup>2</sup>
Hustota obyvatel na km <sup>2</sup> :	121,4
Počet obcí:	1 377
Největší obec:	Brno



Zdroj: ČSÚ, Časové řady za region soudržnosti Jihovýchod, [www.czso.cz/csu/xj/casove-rady-za-region-soudrznosti-jihovychod](http://www.czso.cz/csu/xj/casove-rady-za-region-soudrznosti-jihovychod)



Kraj Vysočina	31. 12. 2018
Počet obyvatel kraje:	509 019
Rozloha kraje:	6 796 km <sup>2</sup>
Hustota obyvatel na km <sup>2</sup> :	74,9
Počet obcí:	704
Největší obec:	Jihlava

Zdroj: ČSÚ, Časové řady za kraj, [www.czso.cz/csu/xj/casove\\_rady](http://www.czso.cz/csu/xj/casove_rady)

## 1.4 ZÁKLADNÍ PŘEHLED ZA OKRES TŘEBÍČ

Okres Třebíč je tvořen územím 167 obcí. Ty pak teritoriálně spadají pod 3 obce s rozšířenou působností, a to:

Třebíč  
Moravské Budějovice  
Náměšť nad Oslavou

Okres Třebíč svou rozlohou 1 463 km<sup>2</sup> patří k velkým okresům (v kraji druhý největší), na druhé místo se řadí také hustotou osídlení 77 obyv./km<sup>2</sup>. Podle údajů ČSÚ k 31. 12. 2018 měl okres 111 069 obyvatel (čímž obsadil třetí místo v počtu obyvatel okresu v kraji). Největší obcí tohoto okresu je město Třebíč.

Zdroj: ČSÚ, Časová řada - vybrané ukazatele za okres Třebíč, [www.czso.cz/csu/xj/okres\\_trebic](http://www.czso.cz/csu/xj/okres_trebic)



## 1.5 ZÁKLADNÍ PŘEHLED ZA ORP TŘEBÍČ

Město Třebíč vykonává na svém území samostatnou působnost a prostřednictvím městského úřadu rovněž působnost obce s pověřeným úřadem a obce s rozšířenou působností. Je tedy z pohledu výkonu veřejné správy obcí prvního, druhého a třetího stupně. V rámci působnosti obce s rozšířenou působností spravuje městský úřad území v dalších 92 obcích různých velikostí.

Územní obvod obce s rozšířenou působností Třebíč (93 obcí) se rozkládá na celkové ploše cca 838 km<sup>2</sup> a žilo v něm v roce 2017 celkem 74 805 obyvatel. V rámci daného území jsou 3 města (Třebíč, Jaroměřice nad Rokytnou a Hrotovice), největší z nich je Třebíč. Nejmenší obcí ORP je obec Horní Smrčné.

**Počet municipalit v ORP: 93**  
**Počet měst ORP:** 3 (Hrotovice, Třebíč, Jaroměřice n. Rokytnou)  
**Počet městysů v ORP:** 8 (Budišov, Dalešice, Heraldice, Okříšky, Opatov, Rokytnice n. Rokytnou, Stařeč, Vladislav)

**Počet obyvatel ORP: 74 805 obyvatel**  
**Z toho počet obyvatel ve městech: 41 997**  
**Podíl obyvatel ve městech: 56 %**  
**Rozloha ORP: 83 775 ha**

Tab. č. 2: Základní charakteristika správních obvodů obcí s rozšířenou působností kraje Vysočina

SPRÁVNÍ OBVOD	Rozloha (km <sup>2</sup> )	Počet obyvatel (rok 2014)	Počet obyvatel (rok 2017)	Hustota zalidnění (ob./km <sup>2</sup> ), rok 2014	Hustota zalidnění (ob./km <sup>2</sup> ), rok 2017	Počet obcí
Bystřice nad Pernštejnem	348	20 190	19 810	58	57	39
Havlíčkův Brod	632	52 153	52 329	83	83	56
Humpolec	228	17 430	17 568	77	77	25
Chotěboř	329	22 221	21 972	68	67	31
Jihlava	922	99 479	100 363	108	109	79
Moravské Budějovice	414	23 564	23 208	57	56	47
Náměšř nad Oslavou	211	13 387	13 413	63	63	27
Nové Město na Moravě	293	19 429	19 276	66	66	30
Pacov	235	9 691	9 485	41	40	24
Pelhřimov	827	45 103	45 090	55	54	71
Světlá nad Sázavou	290	20 054	19 771	69	68	32
Telč	291	13 156	12 981	45	45	45
Třebíč	838	75 421	74 805	90	89	93
Velké Meziříčí	473	35 873	36 116	76	76	57
Žďár nad Sázavou	464	43 058	42 729	93	92	48
Kraj Vysočina	6 795	510 209	489 106	75	72	704

Zdroj: Malý lexikon obcí České republiky 2014 a 2018, www.czso.cz, data k 15. 12. 2014 a k 31. 12. 2017

## 1.6 ZÁKLADNÍ PŘEHLED ZA MĚSTO TŘEBÍČ

Město Třebíč se nachází na obou březích řeky Jihlavy. Na celkové ploše 5 760 ha zde žije 35 691 obyvatel, převažují ženy. Počet obyvatel v poproduktivním věku převyšuje počet osob v předproduktivním věku, největší podíl na obyvatelstvu mají občané produktivního věku, tj. od 15 do 64 let (23 449 obyvatel). Město leží na významných silničních a železničních tazích, v blízkosti se nachází také dálnice D1 z Brna do Prahy. Pro občany je k dispozici síť školských, zdravotnických, volnočasových i sociálních zařízení. Město je napojeno na technickou a dopravní infrastrukturu. (Jednotlivé oblasti jsou rozepsány dále v textu Analytické části: Profilu města Třebíče podrobněji.)

Město Třebíč bylo důležitým regionálním (nejen okresním) centrem. Reformou veřejné správy přišlo o část významu, ale opětovnou centralizací některých institucí má potenciál zajistit služby pro větší spádové území (např. zdravotnictví, školství, sociální služby, kulturní a sportovní vyžití, atp.)

### MĚSTSKÉ ČÁSTI A KATASTRÁLNÍ ÚZEMÍ MĚSTA TŘEBÍČE

Město Třebíč se dělí na 17 částí, z nichž 10 se nachází v městské zástavbě (v městských částech Borovína, Horka - Domky, Jejkov, Nové Dvory, Nové Město, Podklášteří, Stařečka, Týn, Vnitřní Město, Zámostí) a 7 částí v blízkém okolí (v místních částech Budíkovice, Pocoucov, Ptáčov, Račerovice, Řípov, Slavice, Sokolí). Nejrozsáhlejší částí města z hlediska rozlohy území jsou Slavice, nejmenší Zámostí. Nejvíce obyvatel žije v části Nové Dvory a nejméně v Řípoce.

Město Třebíč má 10 katastrálních území, z toho 3 v městské zástavbě (Třebíč, Podklášteří, Týn u Třebíče) a 7 v místních částech (Budíkovice, Pocoucov, Ptáčov, Račerovice, Řípov, Slavice, Sokolí).



Obr. č. 1: Části města Třebíče



Obr. č. 2: Katastrální území města Třebíče

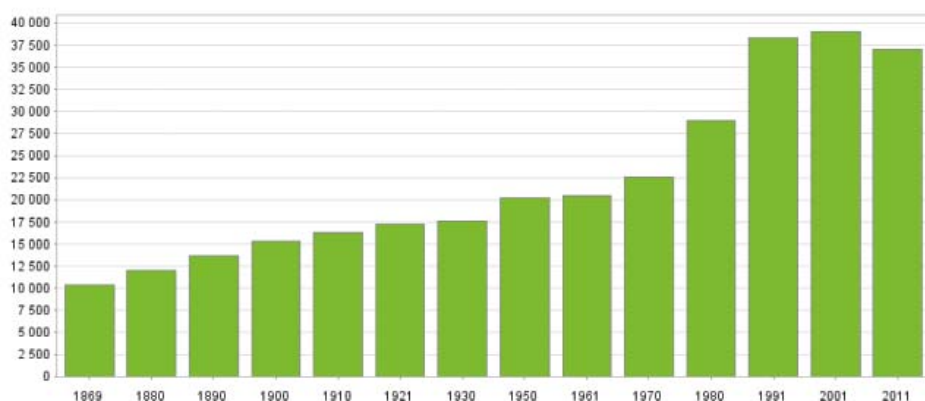
## 2. OBYVATELSTVO

### 2.1 VÝVOJ OBYVATELSTVA

Ve vývoji počtu obyvatel města Třebíče a jeho okolí docházelo k pravidelnému růstu. Velký nárůst počtu obyvatel je patrný při srovnání údajů v letech 1971 a 1991, kdy se počet obyvatel města téměř zdvojnásobil. Při porovnání výsledků byl nárůst počtu obyvatel od roku 1869 do roku 2001 téměř čtyřnásobný. Od roku 1998 dochází k poklesu počtu obyvatel města. V roce 2018 žilo ve městě Třebíči 35 691 obyvatel.

Za nejvýznamnější faktor ovlivňující vývoj počtu obyvatel obce je obvykle považována nabídka pracovních příležitostí v obci a regionu. Z ostatních faktorů je to především vybavenost, dopravní poloha zejména ve vazbě na velká města, obytné prostředí včetně životního prostředí, rekreační předpoklady obce a okolí.

Graf č. 1: Vývoj počtu obyvatel ve městě Třebíči



Vysvětlivky ke grafu č. 1:

- <sup>1</sup> 1869 - obyvatelstvo přítomné civilní
- 1880 až 1950 - obyvatelstvo přítomné
- 1961 až 1991 - obyvatelstvo bydlící (tj. hlášené v obci k trvalému pobytu)
- 2001 - obyvatelstvo bydlící (osoby s trvalým nebo dlouhodobým pobytem)
- 2011 osoby s obvyklým pobytem

Zdroj: ČSÚ, [www.czso.cz](http://www.czso.cz),  
Vše o území, 2019

Tab. č. 3:  
Vývoj počtu obyvatel  
ve městě Třebíči

ROK	Počet obyvatel
1869	10 328
1880	11 999
1890	13 726
1900	15 309
1921	17 191
1950	20 257
1971	21 846
1991	39 704
1996	39 816
1997	39 825
1998	39 856
1999	39 755
2000	39 709
2001	39 022
2002	38 963
2003	38 785
2004	38 715
2005	38 654
2006	38 596
2007	38 493
2008	38 362
2009	38 156
2010	37 836
2011	37 842
2012	37 434
2013	37 095
2014	36 880
2015	36 615
2016	36 330
2017	36 050
2018	35 691

Zdroj: [www.czso.cz](http://www.czso.cz)  
data k 31. 12. daného roku

## OBYVATELSTVO PODLE POHLAVÍ

Ženy jsou mezi obyvateli Třebíče zastoupeny o něco více než muži. Na konci roku 2014 bylo na tomto území evidováno žen o 930 více než mužů. Na konci roku 2018 se tento rozdíl snížil na 917 osob.

Tab. č. 4: Počet mužů a žen ve městě Třebíči

Rok	Celkem	Muži	%	Ženy	%
1991	39 704	19 369	48,8	20 335	51,2
1996	39 816	19 351	48,6	20 465	51,4
1997	39 825	19 360	48,6	20 465	51,4
1998	39 856	19 369	48,6	20 487	51,4
1999	39 755	19 329	48,6	20 426	51,4
2000	39 709	19 277	48,5	20 432	51,5
2001	39 022	18 885	48,4	20 137	51,6
2002	38 963	18 859	48,4	20 104	51,6
2003	38 785	18 772	48,4	20 013	51,6
2004	38 715	18 738	48,4	19 977	51,6
2005	38 654	18 717	48,4	19 937	51,6
2006	38 596	18 700	48,4	19 896	51,6
2007	38 493	18 618	48,4	19 875	51,6
2008	38 362	18 581	48,4	19 781	51,6
2009	38 156	18 516	48,5	19 640	51,5
2010	37 836	18 340	48,5	19 496	51,5
2011	37 842	18 459	48,7	19 383	51,3
2012	37 324	18 210	48,8	19 114	51,2
2013	37 095	18 089	48,8	19 006	51,2
2014	36 880	17 976	48,7	18 906	51,3
2015	36 641	17 853	48,7	18 788	51,3
2016	36 330	17 720	48,8	18 610	51,2
2017	36 050	17 564	48,7	18 486	51,3
2018	35 691	17 387	48,7	18 304	51,3

Zdroj: [www.czso.cz](http://www.czso.cz), data k 31. 12. daného roku

## OBYVATELSTVO PODLE VĚKU

Na konci roku 2018 žilo ve městě 23 449 osob ve věku 15–64 let, tedy v produktivním věku. To představuje 65,7 % na celkovém počtu obyvatelstva města. Pozvolna dochází k poklesu osob v předproduktivním věku a růstu osob v postproduktivním věku. Právě nárůst počtu osob v postproduktivním věku je charakteristický pro většinu území ČR. K základním demografickým ukazatelům, kterými lze hodnotit věkovou strukturu populace, patří index stáří. Jeho hodnota určuje poměr počtu obyvatel v tzv. poproduktivní věkové kategorii (65 let a více) k počtu obyvatel mladších 15 let (předproduktivní složka populace).

Tab. č. 5: Věková struktura obyvatelstva města Třebíče dle věkových skupin a podíl jednotlivých věkových skupin na celkový počet obyvatel

Rok	0-14	% z $\Sigma$	15-64	% z $\Sigma$	65+	% z $\Sigma$	$\Sigma$	Index stáří
2001	6 820	17,5	28 027	71,8	4 175	10,7	39 022	61,2
2002	6 616	17,0	28 079	72,1	4 268	11,0	38 963	64,5
2003	6 326	16,2	28 140	72,2	4 319	11,1	38 785	68,3
2004	6 089	15,7	28 195	72,7	4 431	11,4	38 715	72,8
2005	5 881	15,2	28 212	72,9	4 561	11,8	38 654	77,6
2006	5 665	14,7	28 238	73,1	4 693	12,1	38 596	82,8
2007	5 599	14,5	28 095	73,0	4 799	12,5	38 493	85,7
2008	5 442	14,2	27 929	72,8	4 991	13,0	38 362	91,7
2009	5 378	14,1	27 632	72,4	5 146	13,5	38 156	95,7
2010	5 314	14,0	27 257	72,0	5 265	13,9	37 836	99,1
2011	5 347	14,2	26 753	71,2	5 475	14,6	37 575	102,4
2012	5 333	14,3	26 317	70,5	5 674	15,2	37 324	106,4
2013	5 264	14,2	25 947	69,9	5 884	15,9	37 095	111,8
2014	5 316	14,4	25 482	69,1	6 082	16,5	36 880	114,4
2015	5 360	14,6	24 959	68,1	6 322	17,3	36 641	118,0
2016	5 297	14,6	24 454	67,3	6 579	18,1	36 330	124,2
2017	5 265	14,6	23 965	66,5	6 820	18,9	36 050	129,5
2018	5 223	14,6	23 449	65,7	7 019	19,7	35 691	134,4

Zdroj: [www.czso.cz](http://www.czso.cz), data k 31. 12. daného roku

Tab. č. 6: Struktura obyvatel města Třebíče v období 2018

	Celkem	Muži	Ženy
Počet obyvatel	35 691	17 387	18 304
v tom ve věku (let)	0-14	2 690	2 533
	15-64	11 748	11 701
	65 a více	2 949	4 070
Průměrný věk (let)	43,2	41,6	44,7

Zdroj: ČSÚ, data z Veřejné databáze, 2019



## OBYVATELSTVO PODLE RODINNÉHO STAVU

Podle Sčítání lidu, domů a bytů z roku 2011 je v Třebíči nejvíce obyvatel města svobodných nebo žijících v manželství. Počet vdov téměř pětkrát převyšuje počet vdovců. Rodinný stav při předmětném statistickém zjišťování nevedlo 918 obyvatel města.

Tab. č. 7: Obyvatelstvo ve městě Třebíči dle rodinného stavu

Rodinný stav	Obyvatelstvo dle rodinného stavu			Podíl v %
	Muži	Ženy	Celkem	
Ženatý, vdaná	7 804	7 917	15 721	42,3
Rozvedený, rozvedená	1 741	2 376	4 117	11,1
Svobodný, svobodná	8 094	6 853	14 947	40,2
Vdovec, vdova	399	1 982	2 381	6,4
<b>Celkem</b>	18 038	19 128	37 166	100,0
Nezjištěno	492	426	918	
<b>Celkem</b>	18 530	19 554	38 084	

Zdroj: SLDB 2011, [www.czso.cz](http://www.czso.cz)

Tab. č. 8: Pohyb obyvatelstva ve městě Třebíči v období 2018

	Celkem	Muži	Ženy
Živě narození	354	194	160
Zemřelí	341	.	.
Přirozený přírůstek	13	.	.
Přistěhovalí	431	199	232
Vystěhovalí	803	396	407
Přírůstek stěhováním	-372	-197	-175
<b>Celkový přírůstek</b>	-359	.	.
Sňatky	180	.	.
Rozvody	77	.	.

Zdroj: ČSÚ, data z Veřejné databáze, 2019

Podle údajů Veřejné databáze ČSÚ bylo v Třebíči zaznamenáno v roce 2018 celkem 354 živě narozených osob. Počet zemřelých byl ve stejném území a období 341 osob. Podle tohoto zdroje počet živě narozených převýšil počet zemřelých. V uvedeném roce se do města přistěhovalo 431 osob a vystěhovalo se z něj 803 obyvatel. Celkově pokračoval trend úbytku obyvatelstva ve městě Třebíči. Ve sledovaném období bylo ve městě Třebíči celkem 180 sňatků a 77 rozvodů.

## 2.2 VZDĚLANOST

### VZDĚLANOSTNÍ STRUKTURA OBYVATEL

Ze Sčítání lidu, domů a bytů (SLBD 2011) vyplynulo, že v Třebíči má největší podíl obyvatel se středním vzděláním s maturitou a vyšším odborným vzděláním. Každý šestý občan města absolvoval pouze základní školu a každý sedmý dosáhl vysokoškolského vzdělání.

Tab. č. 9: Obyvatelstvo podle nejvyššího ukončeného vzdělání

		Město Třebíč	Kraj Vysočina	Česká republika
Obyvatelstvo ve věku 15 a více let		31 798	431 767	8 947 632
z toho: nejvyšší ukončené vzdělání	základní vč. neukončeného	5154	79 912	1 571 602
	střední vč. vyučení (bez maturity)	10 178	161 731	2 952 112
	úplné střední (s maturitou) a vyšší odborné včetně nástavbového	11 032	134 235	2 790 112
	vysokoškolské	4 262	41 049	1 114 731
	bez vzdělání	65	1 819	42 384

Zdroj: SLDB 2011, www.czso.cz

## 2.3 OBYVATELSTVO PODLE NÁBOŽENSKÉHO VYZNÁNÍ A NÁRODNOSTI

### NÁBOŽENSKÉ VYZNÁNÍ

Jedna třetina obyvatel se považuje za ateisty. V podmínkách České republiky se jedná o běžný jev. Nejvíce lidí se hlásí k římskokatolické církvi, ostatní církve a náboženské společnosti mají nižší procentuální zastoupení věřících osob, hlásících se k církvi nebo náboženské společnosti.

Tab. č. 10: Obyvatelstvo města Třebíče podle náboženského vyznání v porovnání s Krajem Vysočina a ČR

		Město Třebíč		Kraj Vysočina		ČR	
		abs.	v %	abs.	v %	abs.	v %
Věřící - nehlásící se k církvi, náboženské společnosti		2 750	7,43	32 712	6,38	705 368	6,76
Věřící - hlásící se k církvi, náboženské společnosti		6 197	16,75	115 433	22,51	1 436 560	13,76
z toho	Církev římskokatolická	5 013	88,89	97 552	84,51	1 082 463	75,35
	Církev československá husitská	104	1,68	1 045	0,91	39 229	2,73
	Českokatolická církev evangelická	233	3,76	4 533	3,93	51 858	3,61
	Ostatní	847	13,67	12 303	10,66	263 010	18,31
Bez náboženské víry		12 562	33,95	129 757	25,31	3 604 095	34,53
Neuvedeno		15 489	41,89	234 825	45,80	4 690 537	44,94
Obyvatelstvo celkem		36 998	100,00	512 727	100,00	10 436 560	100,00

Zdroj: SLDB 2011, www.czso.cz

### NÁRODNOSTNÍ SKLADBA OBYVATELSTVA

Nejpočetnější národnostní skupinu tvoří česká národnost. Hlásí se k ní více než 57 % obyvatel města. Druhou nejpočetnější národnostní skupinou jsou Moravané (hlásí se k ní každý sedmý obyvatel). Ostatní národnostní menšiny jsou zastoupeny pouze minimálně.

Tab. č. 11: Obyvatelstvo města Třebíče dle národnosti

Národnost	2011		2001	
	abs.	v %	abs.	v %
česká	21 245	57,42	33 746	86,48
moravská	5 266	14,23	3 641	9,33
slovenská	250	0,68	335	0,86
romská	16	0,04	43	0,11
polská	15	0,04	23	0,06
německá	7	0,02	15	0,04
slezská	2	0,01	7	0,02
neuvedeno	10197	27,56	905	2,32
Celkem	36 998	100,00	39 021	100,00

Zdroj: SLDB 2011, SLDB 2001, www.czso.cz

## 2.4 POHYB OBYVATELSTVA

Vývoj počtu obyvatel není ovlivněn pouze přirozenou měnou, ale také migrací, tedy počtem přistěhovaných a těch, co se naopak odstěhovali jinam. Velký příliv obyvatel v letech 1981-1983 byl zapříčiněn výstavbou Jaderné elektrárny Dukovany.

### MIGRACE OBYVATELSTVA - PŘÍRŮSTEK STĚHOVÁNÍM

V tabulkách níže bylo ve sledovaném období zachyceno záporné saldo mezi počtem osob, které se přistěhovaly a osob, které se odstěhovaly. Nejvíce osob se přistěhovalo do města v roce 2006 (celkem 705). Nejvíce osob z města se ve sledovaném časovém úseku odstěhovalo v roce 2007, kdy počet vystěhovaných v souhrnu činil 849.

Tab. č. 12: Počet vystěhovaných a přistěhovaných ve městě Třebíči

		Rok														
		2004	2005	2006	2007	2008	2009	2010	2011	2012	2013	2014	2015	2016	2017	2018
Celkem	Př	545	618	705	639	531	469	439	376	445	490	497	411	392	359	300
	Vy	646	722	838	849	829	757	793	699	752	743	742	692	699	636	747
Saldo	Př-Vy	-101	-104	-133	-210	-298	-288	-354	-327	-307	-253	-245	-281	-307	-277	-447

Zdroj: Městský úřad Třebíč, oddělení matrik a evidence obyvatel, 2019

### NAROZENÍ A ZEMŘELÍ VE MĚSTĚ - PŘIROZENÝ PŘÍRŮSTEK

Významný vliv na změny stavu obyvatelstva má také ukazatel počtu narozených a zemřelých osob. Ve sledovaných letech se ve městě narodilo nejvíce osob v roce 2008 (462 osob). Největší počet úmrtí (383 osob) byl zaznamenán v roce 2012.

Tab. č. 13: Počet narozených a zemřelých ve městě Třebíči

		Rok														
		2004	2005	2006	2007	2008	2009	2010	2011	2012	2013	2014	2015	2016	2017	2018
Celkem	Na	352	408	389	447	462	409	374	375	327	312	335	301	307	344	330
	Ze	320	365	314	340	295	327	340	328	383	336	365	367	337	352	345
	Na-Ze	32	43	75	107	167	82	34	47	-56	-24	-30	-66	-30	-8	-15

Zdroj: Městský úřad Třebíč, oddělení matrik a evidence obyvatel, 2019

### CELKOVÝ PŘÍRŮSTEK OBYVATEL

Celkový růst (úbytek) populace je výsledkem kombinace především následujících čtyř charakteristik pohybu obyvatelstva. Významnými ukazateli jsou součet počtu živě narozených a přistěhovaných obyvatel do daného regionu, od něhož je třeba odečíst počet zemřelých a vystěhovaných osob.

V letech 2004 až 2018 se počet obyvatel snížil. Hlavním důvodem je skutečnost, že převažuje počet osob, které se vystěhovaly, nad počtem osob, které se do města přistěhovaly. Počet zemřelých od roku 2012 převyšoval podle uvedeného zdroje počet narozených.

Tab. č. 14: Celkový přírůstek ve městě Třebíči

		Rok														
		2004	2005	2006	2007	2008	2009	2010	2011	2012	2013	2014	2015	2016	2017	2018
Celkem	Př-Vy	-101	-104	-133	-210	-298	-288	-354	-323	-307	-253	-245	-281	-307	-277	-447
	Na-Ze	32	43	75	107	167	82	34	47	56	24	30	66	30	8	15
	CP	-69	-61	-58	-103	-131	-206	-320	-276	-251	-229	-215	-215	-277	-269	-432

Zdroj: Městský úřad Třebíč, oddělení matrik a evidence obyvatel, 2019

## 2.5 DOMÁCNOSTI A BYDLENÍ VE MĚSTĚ

### POČTY DOMÁCNOSTÍ VE MĚSTĚ

Při Sčítání lidu, domů a bytů v roce 2011 (SLDB 2011) bylo zjištěno, že ve městě je 14 779 bytových domácností. V roce 2001 jich bylo 13 865.

Tab. č. 15: Bytové domácnosti ve městě Třebíči

Hospodařící domácnosti			
Tvořené jednou rodinou	úplnou	bez závislých dětí	4 475
		se závislými dětmi	3 409
	neúplnou	bez závislých dětí	880
		se závislými dětmi	1 176
	celkem		9 940
Tvořené dvěma a více rodinami			173
Domácnosti jednotlivců			4 847
Vícečlenné nerodinné domácnosti			488

Zdroj: SLDB 2011, www.czso.cz

### BYTOVÝ FOND

Trvale obydlených bytů bylo ve městě Třebíči při Sčítání lidu, domů a bytů 2011 (SLDB 2011) registrováno 14 779.

Tab. č. 16: Bytový fond města Třebíče dle právního důvodu užívání

BYTOVÝ FOND		2011	2001
Byty celkem		-	14 950
Obydlené byty celkem		14 779	13 865
z toho	ve vlastním domě	3 746	3 660
	v osobním vlastnictví	6 024	4 238
	nájemní	2 340	1 810
	družstevní	1 474	3 526

Zdroj: SLDB 2011, 2001, www.czso.cz

### BYTOVÉ JEDNOTKY VE VLASTNICTVÍ MĚSTA TŘEBÍČE

Město Třebíč vlastnilo k 31. 12. 2014 na území města 510 bytových jednotek s celkovou plochou 23 621 m<sup>2</sup>. Průměrná roční cena za pronájem bez služeb činila 429 Kč/m<sup>2</sup>. Na konci roku 2014 bylo evidováno 60 žádostí o pronájem bytu ve vlastnictví města.

Město Třebíč vlastní k 07. 10. 2019 na území města 502 bytových jednotek s celkovou plochou 23 220 m<sup>2</sup>. Průměrná roční cena za pronájem bez služeb činila 495 Kč/m<sup>2</sup>. Ke dni 7. 10. 2019 je evidováno 124 žádostí o pronájem bytu ve vlastnictví města.

### DOMOVNÍ FOND

Domovní fond města Třebíče tvořilo při Sčítání lidu, domů a bytů 2011 (SLDB 2011) 4 783 obydlených domů. Z nich 3 875 bylo domů rodinných. Neobydlených domů bylo evidováno 516, 37 z nich sloužilo k rekreaci.

Tab. č. 17: Domovní fond v Třebíči

Domovní fond	2011	2001	
Domy celkem	5 304	4 895	
Obydlené	4 783	4 448	
z toho	rodinné domy	3 875	3 600
	bytové domy	813	767
Neobydlené	516	447	

Zdroj: SLDB 2011, www.czso.cz

Nejčastěji jsou obydlené domy ve vlastnictví soukromých osob. Další výrazné zastoupení mají domy ve společném vlastnictví – společenství vlastníků jednotek (SVJ). Bytových domů ve vlastnictví města a státu je v Třebíči nižší počet než ve vlastnictví fyzických osob.

Tab. č. 18: Obydlené domy v Třebíči dle vlastnictví

Forma vlastnictví	2011	2001
Fyzická osoba	3 722	3 585
Obec, stát	76	115
Bytové družstvo	84	302
Spoluvlastnictví vlastníků bytů (jednotek)	630	-
Kombinace vlastníků	271	-
Obydlené domy celkem	4 783	4 448

Zdroj: SLDB 2011, 2001, www.czso.cz

Tab. č. 19: Dokončené byty

Dokončené byty	Byty celkem	v rodinných domech	v bytových domech
2014	20	18	-
2015	13	13	-
2016	14	13	-
2017	16	16	-
2018	84	34	-

Zdroj: Český statistický úřad, Veřejná databáze, 2019

Podle údajů Veřejné databáze ČSÚ bylo ve sledovaných letech v Třebíči dokončeno nejvíce bytů v roce 2018, kdy bylo dokončeno celkem 84 bytů, z toho 34 v rodinných domech.

## 2.6 OBYVATELSTVO A PRACOVNÍ SÍLA

Z celkového počtu 36 998 obyvatel města dle Sčítání lidu, domů a bytů 2011 (SLDB 2011) bylo 50,65 % ekonomicky aktivních.

Tab. č. 20: Obyvatelstvo podle ekonomické aktivity

Skupina obyvatelstva	2011		2001	
	abs.	v %	abs.	v %
Obyvatelstvo celkem	36 998	100,00	39 021	100,00
Ekonomicky aktivní	18 741	50,65	20 473	52,69
z toho				
zaměstnaní	16 448	87,8	18 148	88,64
nezaměstnaní	2 293	12,2	2 325	12,81
Ekonomicky neaktivní	18 257	49,35	18 384	47,11

Zdroj: SLDB 2001, 2011, www.czso.cz

Ekonomicky neaktivním obyvatelstvem jsou především důchodci a mládež.

Nejvíce obyvatel v ekonomicky aktivní skupině dle Sčítání lidu, domů a bytů 2011 (SLDB 2011) pracuje v oblasti průmyslu. Druhý nejvýznamnější sektor představují služby. Nejméně obyvatel pracovalo ve sledovaném časovém úseku v zemědělství, lesnictví a rybářství.

Ve struktuře hospodářství města má nejvýznamnější postavení oblast průmyslové výroby, a to jak z pohledu počtu pracovních míst, tak především vzhledem k počtu ekonomických subjektů. Druhým nejvýznamnějším sektorem z pohledu místní ekonomiky je sektor služeb. Oproti jiným městům má sektor služeb ve městě menší roli, což je ovlivněno přítomností průmyslových zaměstnavatelů.

Tab. č. 21: Počet a podíl pracujících dle odvětví

Odvětví	Počet pracujících	%
Průmysl	5 073	30,84
Velkoobchod, maloobchod, opravy a údržba motorových vozidel	1 843	11,21
Zdravotní a sociální služby	1 270	7,72
Vzdělávání	1 237	7,52
Stavebnictví	1 197	7,28
Činnosti v oblasti nemovitostí, profesní, vědecké a technické činnosti a administrativní a podpůrné činnosti	1 123	6,83
Veřejná správa a obrana, povinné sociální zabezpečení	955	5,81
Doprava a skladování	614	3,73
Informační a komunikační činnosti	377	2,29
Ubytování, stravování a pohostinství	367	2,23
Peněžnictví a pojišťovnictví	339	2,06
Zemědělství, lesnictví a rybářství	231	1,40
Nezjištěno	1 822	11,08
Celkem	16 448	100,00

Zdroj: SLDB 2011, www.czso.cz

## DOJÍŽDĚNÍ ZA PRACÍ A DO ŠKOL

Podle Sčítání lidu, domů a bytů 2011 (SLDB 2011) za zaměstnáním a do škol vyjíždí celkem 11 527 obyvatel města.

Tab. č. 22: Vyjíždka do zaměstnání a škol v Třebíči

Vyjíždka		Počet osob vyjíždějících za prací a do škol	
		abs.	v %
Do škol	v rámci obce	2 196	66,05
	mimo obec	1 129	33,95
	celkem	3 325	28,85
Do zaměstnání	v rámci obce	4 629	56,44
	v rámci okresu	2 009	24,29
	v rámci kraje	690	8,41
	do jiného kraje	742	9,05
	do zahraničí	132	1,61
	celkem	8 202	71,15
<b>Celkem</b>		<b>11 527</b>	<b>100,00</b>

Zdroj: SLDB 2011, www.czso.cz

## 2.7 NEZAMĚSTNANOST

V prosinci roku 2014 Úřad práce v Třebíči evidoval na okrese Třebíč 7 418 nezaměstnaných osob, což odpovídalo míře nezaměstnanosti 9,6 %. V rámci Kraje Vysočina a v porovnání s údajem za ČR šlo o nadprůměrnou hodnotu.

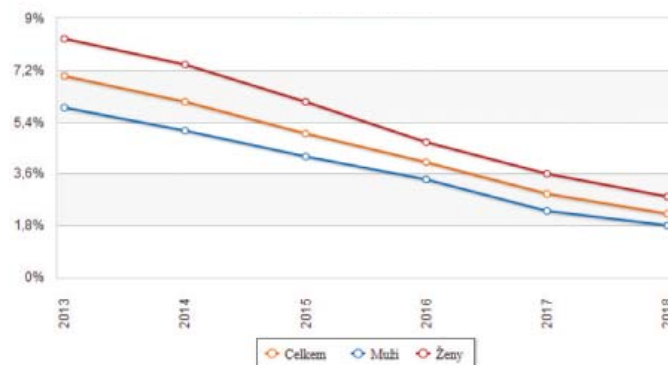
Dle nejaktuálnějších dat z pravidelných statistik Ministerstva práce a sociálních věcí bylo ke dni 30. 9. 2019 v Třebíči evidováno 891 nezaměstnaných (z celkového počtu obyvatelstva ve věku 15–64, který činil 23 449 osob), což představuje 3,5 % podíl nezaměstnaných osob ve městě Třebíči.

Tab. č. 23: Aktuální nezaměstnanost

Území	Počet uchazečů
Město Třebíč	891
Okres Třebíč	2 257
Kraj Vysočina	8 582
Česká republika	201 907

Zdroj: Ministerstvo práce a sociálních věcí, data k 30. 9. 2019

Graf č. 2: Obecná míra nezaměstnanosti časová řada za ČR



Zdroj: Český statistický úřad, veřejná databáze, data 2013-2018

Tab. č. 24: Nezaměstnanost ve městě Třebíči

Stav k poslednímu dni v měsíci	Obyvatelstvo 15-64	Uchazeči o zaměstnání	z toho dosažitelní	Podíl nezaměstnaných osob v %	Volná místa
září 2019	23 449	891	823	3,5	534
srpen 2019	23 449	954	885	3,8	513
červenec 2019	23 449	967	896	3,8	508
červen 2019	23 449	901	835	3,6	551
květen 2019	23 449	897	826	3,5	576

Zdroj: MPSV, www.mpsv.cz, Statistiky nezaměstnanosti z územního hlediska, 2019

Tab. č. 25: Nezaměstnanost na území obce s pověřeným obecním úřadem Třebíč

Stav k poslednímu dni v měsíci	Obyvatelstvo 15-64	Uchazeči o zaměstnání	z toho dosažitelní	Podíl nezaměstnaných osob v %	Volná místa
září 2019	39 884	1312	1209	3,0	967
srpen 2019	39 884	1360	1255	3,1	955
červenec 2019	39 884	1367	1260	3,2	979
červen 2019	39 884	1278	1175	2,9	1061
květen 2019	39 884	1274	1164	2,9	1091

Zdroj: MPSV, www.mpsv.cz, Statistiky nezaměstnanosti z územního hlediska, 2019

Tab. č. 26: Nezaměstnanost na území obce s rozšířenou působností Třebíč

Stav k poslednímu dni v měsíci	Obyvatelstvo 15-64	Uchazeči o zaměstnání	z toho dosažitelní	Podíl nezaměstnaných osob v %	Volná místa
září 2019	48440	1600	1480	3,1	1135
srpen 2019	48440	1649	1529	3,2	1118
červenec 2019	48440	1671	1546	3,2	1149
červen 2019	48440	1571	1446	3,0	1290
květen 2019	48440	1572	1437	3,0	1307

Zdroj: MPSV, www.mpsv.cz, Statistiky nezaměstnanosti z územního hlediska, 2019

## 3. MÍSTNÍ EKONOMIKA

### 3.1 PODNIKATELÉ

**Strukturu hospodářství města** Třebíče ovlivňuje mnoho faktorů, především přírodní podmínky, historický vývoj, struktura osídlení a geografická poloha. V průběhu 90. let minulého století prošla ekonomika města významnými transformačními změnami spojenými s privatizací a restrukturalizací činností. Ve většině původních podniků došlo k organizačním změnám. Poklesla průmyslová produkce, snížil se počet pracovníků v průmyslu. Na druhou stranu s rozvojem soukromého podnikání nově vznikla řada malých a středních firem, především v nevýrobní sféře, průmyslu a ve stavebnictví, což napomohlo diverzifikaci odvětví ekonomické základny města.

**Historicky se město** hospodářsky formovalo do začátku druhé světové války. Budován byl převážně průmysl strojírenský a kožedělný. Mezi významné podniky té doby patřily např. firmy Karla Budischowského nebo Hasskúv podnik v židovské obci. Tomáš Baťa zakoupil roku 1931 závod bývalých Budischowského závodů, v roce 1936 zde vystavěl nejen závod obdobně jako ve Zlíně, ale také dělnickou kolonii v Borovině. Druhým obdobím, kdy došlo k dalšímu prudšímu rozvoji města, byla sedmdesátá léta. V tomto období se stalo výrazným impulsem rozvoje města budování nedaleké jaderné elektrárny Dukovany. Zatímco v Třebíči jsou soustředěny nejvýznamnější podniky, zemědělská činnost je provozována v přilehlých obcích.

Tab. č. 27: Seznam ekonomických subjektů (právnických osob) se sídlem v Třebíči a okolí (s evidovaným počtem zaměstnanců 50 a více)

Obchodní jméno	Sídlo	Ekonomické činnosti	Počet zaměstnanců dle RES
Nemocnice Třebíč, p.o.	Třebíč Purkyňovo nám. 133/2	Ústavní zdravotní péče.	1 000 - 1 499
ČEZ ENERGOSERVIS spol. s r.o.	Třebíč, Horka - Domky Bráfova 1371/16	Opravy strojů. Výroba parních kotlů, kromě kotlů pro ústřední topení. Výroba nástrojů a nářadí. Výroba elektrických motorů, generátorů a transformátorů. Výstavba bytových a nebytových budov. Architektonické a inženýrské činnosti a související technické poradenství.	500 - 999
I&C Energo a.s.	Třebíč, Borovina Pražská 684/49	Výroba konstrukčních kovových výrobků. Výroba radiátorů a kotlů k ústřednímu topení, kovových nádrží a zásobníků. Obrábění. Výroba komunikačních zařízení. Výroba měřicích, zkušebních a navigačních přístrojů. Výroba elektrických rozvodných a kontrolních zařízení. Opravy strojů. Shromažďování, sběr a odstraňování odpadů, úprava odpadů k dalšímu využití. Výstavba bytových a nebytových budov. Demolice a příprava stavenišť. Elektrické instalace. Instalace vody, odpadu, plynu, topení a klimatizace. Zprostředkování velkoobchodu a velkoobchod v zastoupení. Nеспециализovaný velkoobchod. Vydávání knih, periodických publikací a ostatní vydavatelské činnosti. Činnosti v oblasti informačních technologií. Informační činnosti. Architektonické a inženýrské činnosti a související technické poradenství. Technické zkoušky a analýzy. Ostatní profesní, vědecké a technické činnosti. Překladatelské a tlumočnické činnosti. Bezpečnostní a pátrací činnosti. Ostatní vzdělávání. Opravy počítačů a periferních zařízení.	500 - 999
TEDOM a.s.	Výčapy Výčapy 195	Výroba elektrických motorů, generátorů a transformátorů. Povrchová úprava a zušlechťování kovů; obrábění. Výroba nožířských výrobků, nástrojů a železářských výrobků. Výroba motorů a turbín, kromě motorů pro letadla, automobily a motocykly. Výroba, přenos a rozvod elektřiny. Výroba a rozvod tepla a klimatizovaného vzduchu, výroba ledu. Výstavba bytových a nebytových budov. Demolice a příprava stavenišť. Architektonické a inženýrské činnosti a související technické poradenství.	500 - 999

MĚSTO TŘEBÍČ, obec	Třebíč, Vnitřní Město Karlovo nám. 104/55	Všeobecné činnosti veřejné správy.	250 - 499
NUVIA, a. s.	Třebíč, Nové Dvory Modřínová 1094	Programování. Výroba počítačů a periferních zařízení. Výroba elektrických motorů, generátorů a transformátorů. Činnosti v oblasti informačních technologií. Instalace vody, odpadu, plynu, topení a klimatizace. Výroba, přenos a rozvod elektřiny. Architektonické a inženýrské činnosti a související technické poradenství. Ostatní výzkum a vývoj v oblasti přírodních a technických věd. Reklamní činnosti. Technické zkoušky a analýzy.	250 - 499
PBS INDUSTRY, a.s.	Třebíč Průmyslová 162	Výroba parních kotlů, kromě kotlů pro ústřední topení. Povrchová úprava a zušlechťování kovů; obrábění.	250 - 499
ALTREVA spol. s r.o.	Třebíč, Nové Město Brněnská 331	Výroba pracovních oděvů. Výroba ostatních svrchních oděvů. Velkoobchod a maloobchod s textilem.	200 - 249
S.O.K. stavební, s.r.o.	Střítež, Průmyslová zóna Hrotovická 162	Výstavba bytových a nebytových budov. Výroba betonových výrobků pro stavební účely.	200 - 249
Domov pro seniory Třebíč - Manž. Curieových, p. o.	Třebíč, Nové Dvory Manž. Curieových 603	Sociální péče v domovech pro seniory.	100 - 199
Domov pro seniory Třebíč, Koutkova - Kubešova, p. o.	Třebíč, Týn Koutkova 302	Sociální péče v domovech pro seniory.	100 - 199
Obchodní akademie Dr. Albína Bráfa, Hotelová škola a Jazyková škola s právem státní jazykové zkoušky Třebíč, p. o.	Třebíč - Jejkov Siroťčí 63/4	Střední odborné vzdělávání na středních odborných školách. Střední odborné vzdělávání na učilištích. Vzdělávání v jazykových školách.	100 - 199
MICo, spol. s r.o.	Třebíč - Stařečka Sucheniova 270/6	Výroba průmyslových chladicích a klimatizačních zařízení. Sladkovodní akvakultura. Výstavba bytových a nebytových budov. Architektonické a inženýrské činnosti a související technické poradenství.	100 - 199
SALLEKO, spol. s r.o.	Třebíč - Nové Dvory Cyrilometodějská 32/15	Výstavba bytových a nebytových budov. Instalace vody, odpadu, plynu, topení a klimatizace. Architektonické a inženýrské činnosti a související technické poradenství. Pronájem a leasing výrobků pro osobní potřebu a převážně pro domácnost.	100 - 199
Střední průmyslová škola Třebíč, p. o.	Třebíč - Nové Dvory Manž. Curieových 734	Střední odborné vzdělávání na středních odborných školách.	100 - 199
Štěpanovský, a.s.	Třebíč, Horka-Domky Bráfova tř. 161/20	Výroba vlnitého papíru a lepenky, papírových a lepenkových obalů. Velkoobchod s papírenskými meziprodukty	100 - 199
TIPAFROST, a.s.	Kožichovice Žďárského 188	Výroba zmrzliny. Výroba mléčných výrobků. Velkoobchod, kromě motorových vozidel. Maloobchod, kromě motorových vozidel. Silniční nákladní doprava. Skladování a vedlejší činnosti v dopravě.	100 - 199
TRADO-BUS, s.r.o.	Třebíč - Jejkov Průmyslová 159	Městská a příměstská pozemní osobní doprava. Meziměstská pravidelná pozemní osobní doprava. Velkoobchod a maloobchod; opravy a údržba motorových vozidel.	100 - 199
YASHICA s.r.o.	Kožichovice Žďárského 186	Reklamní činnosti. Činnosti reklamních agentur. Fotografické činnosti. Překladatelské a tlumočnické činnosti. Podpůrné činnosti pro scénická umění. Ostatní sportovní činnosti. Inženýrské činnosti a související technické poradenství. Skladování a vedlejší činnosti v dopravě. Instalace průmyslových strojů a zařízení. Výroba oděvů. Výroba papíru a výrobků z papíru.	100 - 199



Zájezdy.cz, a.s.	Třebíč, Horka-Domky Na Potoce 468/25	Činnosti cestovních agentur. Činnosti cestovních kancelářů.	100 - 199
ZMES, s. r. o.	Třebíč, Horka-Domky Sadová 829/1	Výstavba inženýrských sítí pro elektřinu a telekomunikace. Lov a odchyt divokých zvířat a související činnosti. Výroba parních kotlů, kromě kotlů pro ústřední topení. Výroba měřicích, zkušebních a navigačních přístrojů. Výroba elektrických motorů, generátorů a transformátorů. Instalace průmyslových strojů a zařízení. Výstavba bytových a nebytových budov. Architektonické a inženýrské činnosti a související technické poradenství. Poradenství v oblasti bezpečnosti a ochrany zdraví při práci. Poradenství v oblasti požární ochrany.	100 - 199
ARCHATT PAMÁTKY spol. s r.o.	Třebíč, Stařečka V. Nezvala 56/68	Architektonické činnosti. Výstavba bytových a nebytových budov. Výroba ostatních výrobků stavebního truhlářství a tesařství. Instalace vody, odpadu, plynu, topení a klimatizace. Maloobchod, kromě motorových vozidel. Ostatní specializované stavební činnosti j. n.	50 - 99
Brabec velkoobchod s.r.o.	Třebíč Pocoucov 83	Velkoobchod s nápoji. Obrábění. Výroba zámků a kování. Zprostředkování velkoobchodu a velkoobchod v zastoupení. Maloobchod s pohonnými hmotami ve specializovaných prodejnách. Stravování v restauracích, u stánků a v mobilních zařízeních.	50 - 99
DOMINART, spol. s r.o.	Třebíč, Stařečka Sucheniova 270/6	Výroba betonových výrobků pro stavební účely. Demolice a příprava stavenišť. Zprostředkování velkoobchodu a velkoobchod v zastoupení. Skladování a vedlejší činnosti v dopravě. Architektonické a inženýrské činnosti a související technické poradenství. Technické zkoušky a analýzy.	50 - 99
ESKO-T s.r.o.	Třebíč, Jejkov Hrotovická 232	Shromažďování a sběr odpadů, kromě nebezpečných. Úprava odpadů k dalšímu využití, kromě demontáže vraků, strojů a zařízení. Velkoobchod s odpadem a šrotem. Silniční nákladní doprava. Ostatní profesní, vědecké a technické činnosti j. n. Ostatní vzdělávání j. n.	50 - 99
GUMOTEX Automotive Třebíč, s.r.o.	Kožichovice Žďárského 184	Výroba plastů v primárních formách. Zprostředkování velkoobchodu a velkoobchod v zastoupení. Nеспециализovaný velkoobchod. Zprostředkovatelské činnosti realitních agentur. Správa nemovitostí na základě smlouvy nebo dohody. Poradenství v oblasti řízení.	50 - 99
Horácké kovodružstvo Třebíč	Třebíč, Horka-Domky Bráfova tř. 15/4	Výroba zámků a kování. Výroba nástrojů a nářadí. Výroba elektrických motorů, generátorů a transformátorů. Ostatní stavební instalace. Silniční nákladní doprava. Činnosti související s pozemní dopravou.	50 - 99
Okresní soud v Třebíči	Třebíč, Horka-Domky Bráfova tř. 502/57	Činnosti v oblasti spravedlnosti a soudnictví.	50 - 99
Perfect Carpets s.r.o.	Třebíč, Borovina Řířovská 968/32	Výroba koberců a kobercových předložek. Výroba ostatních textilií j. n. Nеспециализovaný velkoobchod. Maloobchod v nспециализovaných prodejnách. Pronájem a správa vlastních nebo pronajatých nemovitostí.	50 - 99
SELVA SHOES s.r.o.	Třebíč, Borovina Tomáše Bati 1090	Výroba obuvi. Maloobchod v nспециализovaných prodejnách.	50 - 99

TIPA Telekom plus a.s.	Třebíč, Jejkov Hrotovická 169	Architektonické a inženýrské činnosti a související technické poradenství. Demolice a příprava stavenišť. Instalace vody, odpadu, plynu, topení a klimatizace. Opravy výrobků pro osobní potřebu a převážně pro domácnost. Elektrické instalace. Instalace průmyslových strojů a zařízení. Výroba, obchod a služby neuvedené v přílohách 1 až 3 živnostenského zákona.	50 - 99
TES s.r.o.	Třebíč, Borovina Pražská 597/36	Výroba elektrických rozvodných a kontrolních zařízení. Výroba elektrických motorů, generátorů a transformátorů. Ostatní inženýrské činnosti a související technické poradenství j. n. Činnosti v oblasti informačních technologií. Technické zkoušky a analýzy. Ostatní výzkum a vývoj v oblasti přírodních a technických věd. Výzkum a vývoj v oblasti společenských a humanitních věd.	50 - 99
TTS energo s.r.o.	Třebíč, Jejkov Průmyslová 163	Výroba tepla. Instalace průmyslových strojů a zařízení. Výroba, přenos a rozvod elektřiny. Výroba a rozvod tepla a klimatizovaného vzduchu, výroba ledu. Výstavba bytových a nebytových budov. Instalace vody, odpadu, plynu, topení a klimatizace. Architektonické a inženýrské činnosti a související technické poradenství.	50 - 99
UNICON, spol. s r.o.	Třebíč, Jejkov Hrotovická 190	Výroba kovových konstrukcí a jejich dílů. Výroba konstrukčních kovových výrobků. Povrchová úprava a zušlechťování kovů; obrábění. Výstavba bytových a nebytových budov. Silniční nákladní doprava. Inženýrské činnosti a související technické poradenství.	50 - 99
„ZON“ spol. s r.o.	Třebíč - Stařečka V. Nezvala 79/34	Výroba nealkoholických nápojů; stáčení minerálních a ostatních vod do lahví. Výroba ovocných a zeleninových šťáv. Nеспециализovaný velkoobchod.	50 - 99
ODĚVA, VÝROBNÍ DRUŽSTVO	Třebíč - Nové Město Brněnská 331	Maloobchod v nespecializovaných prodejnách. Výroba ostatních svrchních oděvů. Ostatní zpracovatelský průmysl j. n. Výroba, obchod a služby neuvedené v přílohách 1 až 3 živnostenského zákona.	50 - 99

Zdroj: Registr ekonomických subjektů, [www.info.mfcr.cz/ares/ares\\_es](http://www.info.mfcr.cz/ares/ares_es)

Kompletní výčet ekonomických činností uvedených subjektů je zveřejněn v RES. V tomto registru bylo v Třebíči v říjnu 2019 evidováno velké množství ekonomických subjektů, u nichž je ve velikostní kategorii podle počtu zaměstnanců vykazován v RES údaj „neuvedeno“. Tento informační systém evidoval v říjnu 2019 také v součtu nezanedbatelný počet subjektů v Třebíči, u nichž zaznamenal nižší počet než je 50 zaměstnanců. Celkem se jedná o vysoké množství subjektů, které v souhrnu tvoří nemalou část podílu na zaměstnanosti v Třebíči.

## 3.2 NOVÉ PRŮMYSLOVÉ ZÓNY

Tab. č. 28: Základní údaje o nových průmyslových zónách

PRŮMYSLOVÁ ZÓNA RAFAELOVA I.
PRŮMYSLOVÁ ZÓNA RAFAELOVA II.
PRŮMYSLOVÁ ZÓNA TŘEBÍČ - HROTOVICKÁ

### PRŮMYSLOVÁ ZÓNA RAFAELOVA I

V severní části města byly zasítovány pozemky nové průmyslové zóny sever - Rafaelova I. Byla vybudována dopravní a technická infrastruktura. Součástí řešení dopravní infrastruktury je komunikační systém umožňující připojení jednotlivých areálů na páteřní místní komunikace, napojení na silnici II/360, komunikace a chodníky. Technická infrastruktura zahrnuje dešťovou kanalizaci k odvodnění základního komunikačního systému, splaškovou kanalizaci, vodovod, STL plynovod, centrální zásobování teplem, energetickou síť VN, energetickou síť NN, VO, umožňující napojení budoucích vlastníků na tyto rozvody. Průmyslová zóna Rafaelova je již plně obsazena.



## PRŮMYSLOVÁ ZÓNA RAFAELOVA II

Záměrem města je vybudovat další novou průmyslovou zónu (Rafaelova II) po levé straně ulice Rafaelova u výjezdu z Třebíče směrem na Velké Meziříčí.

Po dořešení majetkoprávních vztahů v této lokalitě (výkupu pozemků od jednotlivých vlastníků, s nimiž město jedná). Plocha této průmyslové zóny bude mít rozlohu cca 8,8 ha.



## PRŮMYSLOVÁ ZÓNA HROTOVICKÁ

Na jižní straně města Třebíče byla v ul. Hrotovická situována průmyslová zóna o rozloze 11,4 ha. Byla vybudována za pomoci dotací, podle podmínek Ministerstva pro místní rozvoj a Ministerstva průmyslu a obchodu. Území průmyslové zóny mohlo být v době udržitelnosti projektu využito pro účely zpracovatelského průmyslu vyjma oborů zaměřených na prvotní zpracování surovin a pro účely strategických služeb a v oblasti výzkumu a vývoje.

Po skončení udržitelnosti projektu je možné nemovitosti v průmyslové zóně využít k podnikání také v dalších oborech průmyslu.

*Zdroj: Městský úřad Třebíč, odbor rozvoje a územního plánování, odbor správy majetku a investic města, 2019*

## 3.3 PODNIKÁNÍ A ŽIVNOSTI VE MĚSTĚ

Podle Veřejné databáze Českého statistického úřadu bylo v Třebíči k 31. 12. 2018 celkem 8 851 registrovaných podniků, z toho se zjištěnou aktivitou bylo 4 879 podniků, z nichž nejvyšší počet působil v oblasti velkoobchodu a maloobchodu, do níž spadá také oblast oprav a údržby motorových vozidel. V pořadí další nejvyšší počet podniků se zjištěnou aktivitou byl vykázán v kategorii profesních, vědeckých a technických činností

a ve stavebnictví. Podle údajů Obecního živnostenského úřadu se v ORP Třebíč v roce 2018 zvýšil počet českých fyzických a právnických osob, podnikajících na základě živnostenského oprávnění. Ve stejném období vzrostl i počet podnikajících fyzických a právnických osob v kategorii evidovaných podnikatelů v ORP Třebíč. V ORP Třebíč v roce 2018 podle druhů živností byly nejvýše početně zastoupené živnosti řemeslné.

Tab. č. 29: Podnikatelské subjekty podle převažující činnosti

	Registrované podniky	Podniky se zjištěnou aktivitou
CELKEM	8 851	4 879
A Zemědělství, lesnictví, rybářství	228	156
B-E Průmysl celkem	1 247	797
F Stavebnictví	989	608
G Velkoobchod a maloobchod; opravy a údržba motorových vozidel	1 763	838
H Doprava a skladování	191	108
I Ubytování, stravování a pohostinství	424	222
J Informační a komunikační činnosti	132	98
K Peněžnictví a pojišťovnictví	233	57
L Činnosti v oblasti nemovitostí	439	162
M Profesní, vědecké a technické činnosti	1 234	797
N Administrativní a podpůrné činnosti	155	92
O Veřejná správa a obrana; povinné sociální zabezpečení	16	12
P Vzdělávání	151	114
Q Zdravotní a sociální péče	167	150
R Kulturní, zábavní a rekreační činnosti	252	132
S Ostatní činnosti	960	475
X nezařazeno	.	.

Zdroj: Český statistický úřad, veřejná databáze, údaje k 31. 12. 2018

Tab. č. 30: Počet podnikatelů dle právní formy a původu v ORP Třebíč podnikajících na základě živnostenského oprávnění

	Rok											
	2007	2008	2009	2010	2011	2012	2013	2014	2015	2016	2017	2018
České fyzické osoby	10 748	10 976	11 048	11 109	11 279	11 513	11 628	11 763	11 845	11 944	12 052	12 216
České právnické osoby	1 302	1 353	1 406	1 457	1 491	1 542	1 567	1 698	1 749	1 827	1 911	2 009
Zahraníční fyzické osoby	242	280	313	307	277	238	225	228	232	223	216	199
Zahraníční právnické osoby	4	5	5	4	4	4	5	5	5	5	5	6
Fyzické osoby celkem	10 990	11 256	11 361	11 416	11 556	11 751	11 853	11 991	12 077	12 167	12 268	12 415
Právnické osoby celkem	1 306	1 358	1 411	1 461	1 495	1 546	1 572	1 703	1 754	1 832	1 916	2 015
celkem podnikatelských subjektů FO a PO	12 296	12 614	12 772	12 877	13 051	13 297	13 425	13 694	13 831	13 999	14 184	14 430

Zdroj: Městský úřad Třebíč, Obecní živnostenský úřad Třebíč, data k 31. 12. daného roku

Tab. č. 31: Podnikatelské subjekty v Třebíči podle právní formy k 31. 12. 2018

	Registrované podniky	Podniky se zjištěnou aktivitou
Celkem	8 851	4 879
FYZICKÉ OSOBY	6 830	3 634
Fyzické osoby podnikající dle živnostenského zákona	6 148	3 214
Fyzické osoby podnikající dle jiného než živnostenského zákona	548	328
Zemědělství podnikatelé	85	65
PRÁVNICKÉ OSOBY	2 021	1 245
Obchodní společnosti	1 193	962
Akciové společnosti	48	39
Družstva	18	16

Zdroj: ČSÚ, data z veřejné databáze k 31. 12. 2018

Tab. č. 32: Počet evidovaných zemědělských podnikatelů v ORP Třebíč

	Rok											
	2007	2008	2009	2010	2011	2012	2013	2014	2015	2016	2017	2018
Fyzické osoby	366	375	405	419	422	425	432	449	503	520	532	542
Právnícké osoby	52	59	64	72	77	83	86	85	90	103	112	116
Celkem	418	434	469	491	499	508	518	534	593	623	644	658

Zdroj: Městský úřad Třebíč, Obecní živnostenský úřad Třebíč, data k 31. 12. daného roku

Tab. č. 33: Živnosti dle druhů v ORP Třebíč

	Rok									
	2009	2010	2011	2012	2013	2014	2015	2016	2017	2018
Živnosti koncesované	715	729	736	754	945	1 494	1 585	1 660	1 734	1 798
Živnosti vázané	1 357	1 438	1 666	1 798	1 931	2 031	2 132	2 214	1 744	2 132
Živnosti řemeslné	5 943	6 196	6 490	6 711	6 888	7 276	7 464	7 602	7 758	7 929
Živnost volná	9 755	9 947	10 232	10 570	10 754	11 118	11 320	11 514	11 737	12 018
Celkem	17 770	18 310	19 124	19 833	20 518	21 919	22 501	22 990	22 973	23 567

Zdroj: Městský úřad Třebíč, Obecní živnostenský úřad Třebíč, data k 31. 12. daného roku

### 3.4 OSTATNÍ SLUŽBY PRO PODNIKATELE

Město Třebíč organizačně a finančně podpořilo vybudování podnikatelského a výzkumného inkubátoru v ulici Nad Zámekem č. p. 1072 v Třebíči a školícího centra v Okružní ul. č. p. 963 v Třebíči za pomoci dotací z programu 2002 PHARE CBC, Ministerstva pro místní rozvoj a Kraje Vysočina. Projekt byl zaměřen na podporu začínajících podnikatelů a umožnil zejména v porevolučním období rozvoj podnikání v regionu vč. pomoci nově založeným podnikatelským subjektům za zvýhodněných podmínek. Síť inkubátorů byla vybudována v 7 obcích okresu Třebíč - v Třebíči, Náměšti nad Oslavou, Moravských Budějovicích, Jaroměřicích nad Rokytnou, Hrotovicích, Jemnici a Okříškách. V roce 2011 byl pořízený a zhodnocený majetek v rámci projektu předán členským městům. Po skončení udržitelnosti projektu je možné s vybudovaným majetkem nakládat podle potřeb jednotlivých obcí. V Třebíči jsou tyto prostory užívány pro podnikání.

Město Třebíč má již od roku 2015 fungující incomingový tým, který se věnuje 3 cílovým skupinám: podnikatelům, rezidentům a turistům.

Pro skupinu podnikatelů byla v roce 2016 uspořádána konference s názvem **Incoming města Třebíče aneb Možnosti rozvoje podnikání a zaměstnanosti**. Ta odstartovala pravidelnou a systematickou spolupráci s místními podnikateli.

Další významnou aktivitou v tomto směru byl kulatý stůl na téma **Demografický vývoj na Třebíčsku**, který se konal v září 2018. Cílem kulatého stolu bylo představení demografického vývoje na Třebíčsku, který byl v minulých letech výrazně ovlivněn výstavbou Jaderné elektrárny Dukovany. Část prezentace se zaměřila na predikci vývoje, která by umožnila firmám plánovat jejich aktivity do budoucna.

Město Třebíč provozuje stránky [www.volnamistatrebic.cz](http://www.volnamistatrebic.cz), kam mohou zaměstnavatelé zdarma vkládat pracovní nabídky a nabídky brigád pro studenty a další zájemce.

Město Třebíč úzce spolupracuje s Okresní hospodářskou komorou Třebíč. Její členy informuje o svých aktivitách v rámci pravidelného newsletteru nebo je prezentuje při osobních setkáních.

Město Třebíč dlouhodobě pracuje na zajištění dostatku rozvojových ploch pro místní i nově příchozí podnikatele a investory. V roce 2018 zahájilo zasítování pozemků v průmyslové zóně Rafaelova I o celkové rozloze 8,3 ha. Pracuje na přípravě další průmyslové zóny s pracovním názvem Rafaelova II. Aktuálně komunikuje s vlastníky o výkupu pozemků.

Na základě dlouhodobějších jednání o podpoře technického vzdělávání na trebičských základních školách město Třebíč, Střední průmyslová škola v Třebíči a sedm výrobních firem na Třebíčsku podepsali v září 2016 **Memorandum o spolupráci** v rámci projektu Podpora řemesel v Třebíči v letech 2016 - 2018. Úspěšný projekt má své pokračování v podobě dalšího memoranda na období 2019 - 2022, které podepsali 25. září 2019 zástupci města Třebíče, devíti velkých výrobních firem a Střední průmyslové školy v Třebíči. Nově je memorandum rozšířeno i na mateřské školy. V praxi pokračování této spolupráce znamená, že jednotlivé zúčastněné firmy podpoří praktickou výuku v základních a mateřských školách finančně, a to částkou 50 tisíc korun ročně po dobu čtyř let.

Město se aktivně účastní každoročního veletrhu vzdělávání Didacta a veletrhů pracovních příležitostí (Fortel, Firemní dny).

Na základě reakcí z veletrhu Didacta 2016 a ze zkušeností získaných v místních firmách připravil incomingový tým brožuru Vyber si své povolání, primárně určenou pro žáky 8. a 9. tříd základních škol a jejich rodiče. Brožura přináší přehled o firmách v třebíčském regionu, jejich zaměření a zejména o nabízených pracovních pozicích. Cílem je usnadnit žákům výběr střední školy s ohledem na jejich budoucí zaměstnání. První vydání vyšlo v roce 2017, druhé v roce 2018 a třetí v roce 2019. Kladné ohlasy ze strany žáků, pedagogů i místních podnikatelů rozhodly o pravidelné aktualizaci tištěné verze 1x ročně.

## 4. CESTOVNÍ RUCH

Cestovní ruch představuje jednu z významných oblastí rozvoje města Třebíče. V Třebíči se nachází celá řada památek. Historické centrum města je městskou památkovou zónou. Předpoklady pro rozvoj cestovního ruchu v Třebíči jsou značné. Město má ideální dispozice pro městskou turistiku, má množství jedinečných kulturně historických památek, poměrně širokou škálu sportovně rekreačních, kulturních, společenských a zábavních zařízení a služeb, a to vše na relativně malém území.

Jedinečný potenciál pro zvýšení návštěvnosti vyplývá ze zápisu atraktivit města na Seznam světového kulturního a přírodního dědictví UNESCO. V roce 2003 byla třebíčská židovská čtvrť včetně židovského hřbitova spolu s románskogotickou bazilikou sv. Prokopa zapsána na prestižní seznam. Důvodem tohoto zápisu byl kromě kulturně historických a urbanistických hodnot také unikátní příklad blízkého soužití křesťanské a židovské kultury od středověku do 20. století.

V rámci zatraktivnění regionu byl v roce 2014 v přímé návaznosti na informační centrum v Národním domě otevřen TouristPoint, kde turisté mohou využít celou řadu služeb (úschovna zavazadel, stojany na kola, sprchy, toalety vč. bezbariérových). Ve stejném roce byla na jednom z vrcholů Pekelného kopce postavena rozhledna. Její konstrukce je dřevěná s kovovými prvky. Inspirace pro výstavbu vychází z historie města Třebíče, především architektonického ztvárnění opakujících se detailů baziliky sv. Prokopa, které opakováním a násobením vytvářejí harmonický celek.

Rok 2014 byl také důležitý z hlediska kulturního obohacení Třebíče. Díky Mistru Frantovi, který daroval část svých děl svému rodnému městu, se Třebíč může pyšnit unikátní sbírkou v samostatné Galerii Franta.

V roce 2017 byla u příležitosti 115. výročí narození Antonína Kaliny otevřena jeho pamětní síň. Antonín Kalina byl třebíčský rodák, který zachránil více jak 900 židovských chlapců z koncentračního tábora Buchenwald. Expozice kromě jeho života mapuje především jeho hrdinské činy. O dva roky později přibyla expozice Děti Antonína Kaliny. Připomíná záchranu sedmi ze skoro tisícovky zachráněných chlapců, kteří se později stali významnými světovými osobnostmi.

Elektronická brožura je zdarma ke stažení na webu: [www.volnamistatrebic.cz/brozura](http://www.volnamistatrebic.cz/brozura).

Byly vytvořeny tyto produkty: portál [www.trebiczije.cz](http://www.trebiczije.cz) a [www.volnamistatrebic.cz](http://www.volnamistatrebic.cz), pro brožury pro jednotlivé cílové skupiny [Podnikejte v Třebíči!, brožura pro turisty (ČJ, AJ, NJ, CHN), brožura pro investory (ČJ, AJ) a všeobjímající brožura o městě Třebíč (ČJ, AJ), brožura Vyber si své povolání], propagační předměty města Třebíče v jednotném vizuálním stylu. Město se aktivně prezentuje na veletrzích v ČR i v zahraničí.

Mimořádnou událost pro město přinesl rok 2018, kdy došlo k rozšíření hranic památek na Seznam světového kulturního a přírodního dědictví UNESCO. Nově je tak pod ochranou světového dědictví kromě baziliky sv. Prokopa a židovské čtvrti se hřbitovem také areál bývalého benediktinského kláštera.

Podle rozdělení regionů do větších celků v oblasti cestovního ruchu spadá město Třebíč a přilehlý region do turistického regionu č. 13 - Vysočina (v ČR celkem 17 turistických regionů).

Turistické regiony v ČR se dělí na 40 oblastí.

Třebíč je zařazena do turistické oblasti č. 24 - Vysočina.



Obr. č. 3: Mapa turistických regionů v ČR

#### PŘEHLED REGIONŮ:

- |                                |                            |                               |
|--------------------------------|----------------------------|-------------------------------|
| 1. Praha                       |                            |                               |
| 2. Střední Čechy               |                            |                               |
| 3. Jižní Čechy                 |                            |                               |
| 4. Šumava                      |                            |                               |
| 5. Plzeňsko a Český les        | 9. Český ráj               | 13. Vysočina                  |
| 6. Západočeské lázně           | 10. Krkonoše a Podkrkonoší | 14. Jižní Morava              |
| 7. Severozápadní Čechy         | 11. Královéhradecko        | 15. Východní Morava           |
| 8. Českolipsko a Jizerské hory | 12. Východní Čechy         | 16. Střední Morava a Jeseníky |
|                                |                            | 17. Severní Morava a Slezsko  |

Zdroj: CzechTourism, www.czechtourism.cz, 2014

## 4.1 PAMÁTKY VE MĚSTĚ

Město Třebíč patří k významným centrům v oblasti cestovního ruchu. Hlavním důvodem je skutečnost, že některé jeho památky jsou zapsány na Seznamu světového kulturního a přírodního dědictví UNESCO a vedle dalších center zapsaných v tomto prestižním seznamu tak představuje zajímavou lokalitu pro turisty z celého světa.

### PAMÁTKY ZAHRNUTÉ NA SEZNAMU SVĚTOVÉHO KULTURNÍHO A PŘÍRODNÍHO DĚDICTVÍ UNESCO

#### BAZILIKA SV. PROKOPA

Opatský chrám, původně zasvěcený Panně Marii, byl budován od 1. poloviny 13. století jako součást benediktinského kláštera, založeného v r. 1101. Bazilika patří ke skvostům středověkého stavitelství evropského významu. Románsko-gotická stavba značně utrpěla při obléhání Třebíče uherskými vojsky Matyáše Korvína v roce 1468. Renovace, provedená architektem Kaňkou v letech 1725–1731, objevení vstupního portálu v roce 1862, restaurování Kamilem Hilbertem v letech 1924–1935 a propojení hlavní lodi s kryptou v roce 1996 dodaly unikátní památce dnešní tvář.

#### AREÁL BÝVALÉHO BENEDIKTINSKÉHO KLÁŠTERA

Klášter byl založen v roce 1101 moravskými úředními knížaty. V 16. století byl klášter přestaven na zámek a změnil

se v sídlo světské vrchnosti Pernštejnů, Osovských a Valdštejnů. Reprezentativní šlechtické sídlo v současné době ve svých prostorách spravuje Muzeum Vysočiny. V letech 2010–2013 byla poprvé v historii rekonstruována celá budova zámku. Vznikl tak prostor pro čtyři expozice, které zpracovávají témata spojená s Třebíčí a regionem. Jedná se o mineralogickou trasu Svět neživé přírody, dále o klášterní expozici nesoucí název Svět portálů a bran, následně o zámecký okruh Valdštejnů na Třebíči a nakonec o muzejní expozici s názvem Lidé - Místa - Osudy.

V předzámčí se nachází výstavní galerie a interaktivní expozice „Cesty časem - procházky třebíčskou historií“, která nabízí poznání třebíčské historie a historických řemesel. Určená je především pro děti a mládež.



## ŽIDOVSKÁ ČTVŘ

Území na levém břehu řeky Jihlavy bylo již od středověku osídleno převážně židovským obyvatelstvem. Postupný nárůst počtu obyvatel na stísněném území, ohraničeném řekou a strmými skalnatými svahy, bez možnosti dalšího plošného rozvoje dal vzniknout unikátní čtvrti s velice hustou zástavbou, křivolakými uličkami, temnými zákoutími, klenutými průchody, romantickými náměstíčky a dalšími charakteristickými prostory i architektonickými prvky typickými pro židovskou architekturu. Skutečnými perlami židovské čtvrti jsou dvě synagogy. Přední synagoga na Tichém náměstí slouží dnes jako modlitebna Československé církve husitské, zadní synagoga na Blahoslavově ulici byla kompletně zrekonstruována a její interiér, zdobený unikátními nástěnnými malbami z počátku 18. století slouží k pořádání výstav, koncertů a dalších kulturních aktivit. Na ženské galerii je

umístěna stálá výstava židovské kultury s řadou cenných předmětů používaných v občanském i náboženském životě zaniklé židovské komunity.

## ŽIDOVSKÝ HŘBITOV

Třebíčský židovský hřbitov je jednou z nejvýznamnějších a nejzachovalejších památek svého druhu na Moravě a od roku 2002 se právem pyšní statutem národní kulturní památky (nejvyšší domácí kategorie ochrany). Židovský hřbitov je volně přístupný veřejnosti. Na židovském hřbitově se nachází spousta rozličných náhrobků dokumentujících svým výtvarným pojetím vývoj židovského náhrobního kamene až do 40. let 20. století ve všech rozmanitých formách, od renesance, přes baroko, až po klasicismus. Svůj poslední odpočinek zde našla řada předních představitelů třebíčské Židovské obce.

## NEMOVITÉ KULTURNÍ PAMÁTKY A OBJEKTY V MĚSTSKÉ PAMÁTKOVÉ ZÓNĚ V BÝVALÉ ŽIDOVSKÉ ČTVRTI, KTERÁ JE NA SEZNAMU SVĚTOVÉHO KULTURNÍHO A PŘÍRODNÍHO DĚDICTVÍ UNESCO

**ZADNÍ SYNAGOGA** je součástí jedinečně zachovaného židovského ghetta. Byla postavena na přelomu 16. a 17. století v renesančně barokním slohu. Restauraovány jsou nástěnné malby s ornamentálními a rostlinnými motivy a hebrejské liturgické texty, pocházející z let 1706–1707. Po rekonstrukci byla synagoga slavnostně otevřena v roce 1997, slouží jako výstavní a koncertní síň a nachází se tu expozice o dějinách třebíčské židovské čtvrti, ve vedlejším domě pak Pamětní síň Antonína Kaliny.

**PŘEDNÍ SYNAGOGA** (nejstarší židovská modlitebna) zvaná též „stará“, byla postavena na místě dřívější dřevěné svatyně v letech 1639–1642 v barokním slohu.

Nedílnou součástí židovské čtvrti jsou domy v ulici **Leopolda Pokorného** (domy č. p. 2, 5 a 25), **radnice, rabinát, ulička s prampouchy, Subakova koželužna, chudobinec, nemocnice, vozová cesta a dům Selingmanna Bauera, Blahoslavova 77** (veřejnosti přístupný interiér židovského domu).

## DALŠÍ VÝZNAMNÉ PAMÁTKY V MĚSTSKÉ PAMÁTKOVÉ ZÓNĚ TŘEBÍČ, JEJÍM OCHRANĚM PÁSMU A NA ÚZEMÍ MĚSTA

**Městská věž** u kostela sv. Martina vznikla původně jako součást městského opevňovacího systému cca v roce 1335. Vpád uherského krále Matyáše Korvína v roce 1468 znamenal pro město Třebíč pohromu a zničena byla i horní část věže. Snaha uherských vojsk o její podkopání a rozbourání však ztroskotala na pevných základech a důkladně postavených zdech. Věž původně stála zcela odděleně od **kostela sv. Martina** a ke spojení obou staveb došlo až v roce 1716 při rozsáhlé stavební úpravě Svatomartinského chrámu. Na věži se nachází hodiny s průměrem 5,5 metru a ručičkou dlouhou přes 3 metry. Na místě bývalého bratrského sboru a školy byl v roce 1693 postaven **chrám Proměnění Páně**, který je součástí bývalého kapucínského kláštera. Jeho věž byla postavena dodatečně až v roce 1884.

**Pravoslavný chrám** je zasvěcen **sv. Václavu a sv. Ludmíle**. Pochází z roku 1940. Kněz, projektant a malíř V. Kolomacký, je autorem ikon na stěnách, ikonostasu i maleb na stěnách. Báh kostela je pokryta listy z pravého zlata. Pravoslavný chrám byl v Třebíči postaven v letech 1939–1940 podle projektu profesora Kolomackého.

Stavba napodobuje staré byzantsko-slovanské církevní stavby.

Mezi další významné církevní památky patří například **Evangelický kostel**, církevní stavba v eklektickém slohu z roku 1910. Roku 1915 byla na průčelí umístěna pamětní deska k pětistému výročí upálení Mistra Jana Husa.

V letech 1919–1922 byla vystavěna **budova továrny Tusculum** (UP závody), která je architektonickým skvostem. Je postavena v kubistickém stylu a jejím **tvůrcem je architekt Josef Gočár**. Nachází se na Sušilově ulici a v současné době není přístupná veřejnosti.

Mezi další **meziválečné památky patří Městská spořitelna** – funkcionalistická stavba z let 1932–1933 dle projektu **Bohuslava Fuchse**. Další zajímavou památkou jsou **říční lázně Polanka** – plavecký areál s dřevěnou meziválečnou budovou šaten od **Bohuslava Fuchse**. K vybudování modernějšího koupaliště bylo přistoupeno roku 1933.

Zajímavým místem je také **areál bývalých Baťových závodů** – výrobní areál založený v 19. století **Karlem Budišovským**, pozdější součást Baťových závodů.

K dalším nemovitým kulturním památkám patří Černý dům na Karlově náměstí, zdobený sgrafitem. Jan Rábl, mydlářský mistr, provedl rekonstrukci domu a v roce 1637 nechal jeho čelní zeď (směrem do náměstí) pokrýt figurálními sgrafity, představující lidské ctnosti (Víru, Lásku, Naději, Spravedlnost, Rozum, Slávu). Dále jsou zde zobrazeny lovecké výjevy a římské císaře Vespasián a Titus. Sgrafita však zdobila tento dům pouze do poloviny 19. století, kdy byla zabitena. V roce 1927 byla omítka domu restaurována a sgrafita obnovena do původního stavu.

## DALŠÍ NEMOVITÉ KULTURNÍ PAMÁTKY

**Větrný mlýn** - technická památka z roku 1836 původně určená k mletí třísla z dubové kůry, které sloužilo k čištění obuvnické kůže. Věž má průměr 8 metrů a podobu komolého kužele zakončeného špičatou šindelovou střechou. Roku 1929 zpustlý objekt zakoupila třebíčská obec a zřídila v něm nouzové byty. Poslední nájemník opustil mlýn roku 1977. Město plánuje jeho obnovu.

**Hradby** - pozůstatek středověkého opevnění města z poloviny 14. století. Právo oběhnat město hradbami bylo Třebíči uděleno v roce 1335 tehdejšími markrabětem moravským, pozdějším českým králem a římským císařem Karlem IV. Hradby chránily město až do 18. století, kdy ztratily vojenský význam. Jsou nemovitou kulturní památkou.

**Malovaný dům** je nepřehlédnutelnou zpřístupněnou památkou na Karlově náměstí v historickém centru města. Jedná se o renesanční dům s arkýřem a bohatou sgrafitovou výzdobou. Slouží jako galerie a je v něm obřadní místnost pro konání svateb.

**Karlovo náměstí** patří svou rozlohou 22 000 m<sup>2</sup> k největším v České republice. Náměstí bylo původně rozsáhlým tržištěm, které bylo lemováno domy s historickými fasádami. Uprostřed náměstí stojí sousoší věrozvěstů sv. Cyrila a Metoděje.

## 4.2 INFRASTRUKTURA CESTOVNÍHO RUCHU VE MĚSTĚ A OKOLÍ

Město Třebíč a jeho okolí patří k významným destinacím cestovního ruchu v kraji Vysočina. Návštěvníci zde naleznou významné kulturní památky světového významu. Další pozitivum je, že město obklopuje přírodní park Třebíčsko. Tyto výjimečné kulturní a přírodní podmínky skýtají velmi dobré možnosti k rozvoji turismu.

Městem prochází několik cykloturistických a pěších tras umožňující návštěvníkům výlety do okolí, v němž se nachází řada zajímavých turistických cílů historického a zejména přírodního charakteru. Ve městě se každoroč-

ně koná celá řada kulturních, sportovních a jiných společenských akcí. Město nabízí rovněž široké spektrum sportovišť a kulturních zařízení umožňující aktivní vyžití jak obyvatel, tak i návštěvníků města.

Ve městě Třebíči je vybudována celá řada ubytovacích a stravovacích zařízení pro turisty i místní občany. V rámci hotelů a penzionů je celkový počet 712 lůžek. V rámci města je pro turisty a návštěvníky zařízení široká řada stravovacích a restauračních zařízení různých cenových úrovní.

### ZÁKLADNÍ INFRASTRUKTURA CR

Tab. č. 34: Hotely a penziony v Třebíči

NÁZEV PROVOZOVNY	Typ zařízení	Počet lůžek		
GRAND HOTEL	hotel	210	PENZION BAŽANTNICE	penzion 17
HOTEL ATOM	hotel	190	PENSION VIS Á VIS	penzion 32
HOTEL SOLASTER	hotel	29	KRUŠOVICKÁ PIVNICE A PENZION	penzion 12
HOTEL ZLATÝ KŘÍŽ	hotel	77	PENZION U SYNAGOGY	penzion 12
HOTEL ALFA	hotel	43	PENZION SOBOTKA	penzion 14
HOTEL U ČERNÉHO ORLA	hotel	50	PENZION MORAVA	penzion 18
HOTEL JOSEPH 1699	hotel	55	DOMOV MLÁDEŽE SPŠST	ubytovna 200
HOTEL KOCOUR	hotel	16	DOMOV MLÁDEŽE VOŠ A SŠVZZ TŘEBÍČ	ubytovna 168
HORÁCKÝ TENISOVÝ KLUB	penzion	20	PENZION KOPL	penzion 6
PENZION POD KOSTELÍČKEM	penzion	16	UBYTOVNA FÓRUM	ubytovna 12
APARTMÁNY HOLIDAY	apartmány	11	PENZION PADRTŮV MLÝN	penzion 16
PENZION U LENINA	penzion	46	KEMP POUŠOV	kemp 79
DVŮR STRÍTEŽ	penzion	53	PENZION BAKIN BAR	penzion 10
PENSION ELIŠKA	penzion	10	KLUB IFRE	ostatní zařízení 4
PENZION BENZ	penzion	55		

Městský úřad Třebíč, odbor kanceláře vedení města, 2019

Tab. č. 35: Kapacita a návštěvnost hromadných ubytovacích zařízení v Třebíči

	2016	2017	2018
Počet zařízení	16	16	17
pokoje	517	483	522
lůžka	1 167	1 078	1 145
Hosté	23 153	23 285	24 343
z toho nerezidenti	4 912	4 469	5 020
Přnocování	56 493	58 078	58 957
z toho nerezidenti	10 806	9 447	11 776
Průměrný počet přnocování (noci)	2,4	2,5	2,4

Český statistický úřad, veřejná databáze, 2019

V Třebíči výrazně převládají restaurace, přibližně jich je ve městě 29. Dále to jsou například pizzerie, hospody, bufety, bistra, vinárny, pivnice, občerstvení, kavárny, cukrárny a čajovny. Některé stravovací zařízení nabízí více služeb, například restaurační zařízení zároveň nabízí ve svém prostoru vinárnu či kavárnu a podobně. Řada restaurací také disponuje prostory před provozovnou a má zde venkovní zahrádku, která v letním období láká k návštěvě a je turisty velmi oblíbená.

Tab. č. 36: Restaurace, cukrárny, čajovny a další stravovací zařízení v Třebíči

### RESTAURACE, CUKRÁRNY, ČAJOVNY A DALŠÍ STRAVOVACÍ ZAŘÍZENÍ V TŘEBÍČI

NÁZEV PROVOZOVNY	TYP ZAŘÍZENÍ	RESTAURACE, BOWLING KOULE	
RESTAURACE METROPOLIS	restaurace	BRAM	restaurace
ČERNÝ DŮM	restaurace	RESTAURACE, BOWLING U KMOTRA	restaurace
PIZZERIE CAFÉBAR LA FABRIKA	pizzeria	ZÁBAVNÍ CENTRUM DON - RESTAURACE, KAVÁRNA, BOWLING	restaurace / kavárna
RESTAURACE A JÍDELNA TŘEBÍČANKA	restaurace	ČÍNSKÁ RESTAURACE BEI JING	restaurace
SLUNEČNICE	bufet	QUAN VIET RESTAURACE	restaurace
RYCHLÉ OBČERSTVENÍ JORDÁN	bufet	ASIJSKÉ BISTRO WOK PARADISE	bistro
SALSA - KAVÁRNA, VINOTÉKA A VINNÝ BAR	kavárna / vinotéka	RESTAURACE A ZAHRADNÍ RESTAURACE ENDY BAR	restaurace
ALACAFÉ, S.R.O.	kavárna	SUSHI OBČERSTVENÍ	občerstvení
LUCKY'S VEGETARIAN BISTRO	bistro	SPORTBAR NA HVĚZDĚ	restaurace / občerstvení
IRISH PUB LUCKY'S	hospoda	RESTAURACE U KOPEČKŮ	restaurace
TOSCANA BAR	vinotéka	B+W CAFÉ, RESTAURACE, PIZZERIE	restaurace / pizzeria
NA BARBORCE	bistro&bar	CUKRÁRNA ZA PECÍ	cukrárna
CUKRÁRNA U ŘEKY	cukrárna	CUKRÁRNA NAD SKÁLOU	cukrárna
KAVÁRNA A VINÁRNA U ŽIDOVSKÉ BRÁNY	kavárna / vinárna	CUKRÁRNA U TETY	cukrárna
KAVÁRNA VRÁTKA	kavárna	CUKRÁRNA U CAHŮ	cukrárna
KAVÁRNA POD LAMPOU	kavárna	CUKRÁRNA V ULIČCE	cukrárna
KAVÁRNA S VINÁRNOU CAFÉ ART	kavárna / vinárna	KAVÁRNA A PALAČINKÁRNA CAFFÉ - FARFALLA	kavárna
CENTRUM LIHOVAR - RESTAURACE	restaurace	CUKRÁRNA U VEŠKRŇŮ	cukrárna
RESTAURACE MOLEKULA	restaurace	CUKRÁRNA A KAVÁRNA MÍČA	cukrárna
RESTAURACE FÓRUM	restaurace	CUKRÁRNA M&M	cukrárna
PIZZERIE SAM MARCO	pizzeria	CAFÉ BAR ZARAGOZA	kavárna
PIZZERIE HARLEKÝN	pizzeria	CUKRÁRNA A KAVÁRNA PAŘÍŽ	cukrárna / kavárna
PIZZERIA LAGUNA	pizzeria	ČAJOVNA - KAVÁRNA ZELENÝ DRÁK	čajovna / kavárna
RESTAURACE LUCULLUS	restaurace	HOTEL KOCOUR	restaurace
RODEO STEAK HOUSE & COCTAIL BAR	restaurace	NA POLANCE	restaurace
RESTAURACE AMADEUS	restaurace	ZAPEČENÉ BAGETY	občerstvení
RESTAURACE SULTAN KEBAB	restaurace	GREEN CAFÉ	kavárna
OBČERSTVENÍ KORUNA	občerstvení	NATURE SPOT	cukrárna / kavárna
VINOHRÁDEK NAD BABOU	restaurace	OBÝVÁK	bistro / kavárna
RESTAURACE KOZLOVNA - KAVÁRNA	restaurace	NEPÁLSKÁ A INDICKÁ RESTAURACE	restaurace
SPIN - MUSIC & BIKERS PUB	hospoda	AMICI BISTRO	bistro
POHOSTINSTVÍ U BOBA	pivnice		
HORÁCKÁ RESTAURACE	restaurace		

Městský úřad Třebíč, odbor kanceláře vedení města, 2019

## DOPROVODNÁ INFRASTRUKTURA CR

### VÝZNAMNÉ ATRAKTIVITY MĚSTA

#### MUZEA, GALERIE A VÝSTAVNÍ PROSTORY

- Muzeum Vysočiny Třebíč
- Dům Seligmanna Bauera
- Interaktivní expozice „Cesty časem“
- Pamětní síň Antonína Kaliny
- Galerie Malovaný dům
- Výstavní síň Předzámčí
- Expozice Franta
- Zámecká konírna

#### EKOTECHNICKÁ CENTRA A ZÁBAVNÍ PARKY

- Ekotechnické centrum Alternátor
- Labyrint
- Mozkoherna
- Hvězdárna

#### KULTURNÍ ZAŘÍZENÍ

- Divadlo Pasáž
- Národní dům
- Kino Pasáž
- Fórum
- Městská knihovna

#### SPORTOVNÍ A RELAXAČNÍ ZAŘÍZENÍ

- Multifunkční areál na Hvězdě
- Aquapark Laguna
- Fitness centra
- Zimní stadion
- Lanový areál Pavouk
- Plavecký areál Polanka
- Bowling U Kmotra
- Bowling Koule
- Petanque na Laguně
- Tenisová hala Na Holečku

## PĚŠÍ TURISTIKA

V okrese Třebíč bylo podle údajů Klubu českých turistů celkem 524,5 km značených tras pro pěší s 218 turistickými informačními místy, 20 velkoplošnými mapami a na turistických směrovnících je 768 turistických směrů. Turistické trasy jsou značeny ve čtyřech různých barvách dle důležitosti a významnosti. Městem Třebíč procházejí trasy uvedené v tabulce. Správou tras je na území města Třebíče a jeho okolí pověřen Klub českých turistů.

Tab. č. 37: Značené turistické trasy procházející městem Třebíč

Směr trasy	Barva trasy
Páteří trasa v ose východ-západ spojující údolí řeky Jihlavy od Radostic u Ivančic přes Dalešickou přehradu a Třebíč na Jihlavu, dále na Pelhřimov, údolí řeky Želivky, odtud na Černovice a Počátky, odkud se stáčí zpět na Javořickou vrchovinu, Telč a směřuje do Jaroměřic nad Rokytnou jako „Stezka Otokara Březiny“ na počest významného básníka a spisovatele spjatého s tímto krajem.	Červená
Trasa krajského významu vycházející z Třebíče směrem na severovýchod do Budišova a dále na Bítešsko, Tišnovsko a Kunštátsko (končí v Letovicích).	Modrá
Trasa okresního významu v ose jih-sever vycházející z Moravských Budějovic na Kojetice a Pekelný kopec do centra Třebíče, odkud pokračuje na Hroznatín a Budišov – končí na žel. stanici Studenec. V úseku od Třebíče na Budišovsko je známa jako „Stezka arm.gen. Ludvíka Svobody“ – na počest hroznatínského rodáka a býv. čs. prezidenta.	Zelená
Třebíčský okruh – na počest aktivního značkáře KČT Třebíč nese název „Okruh Václava Vlastníka“: uzavřený okruh kolem Třebíče o délce 50 km spojující např. Krahulov, Kojetice, Klučovskou horu, Vladislav, Trnavu a Račerovice, vhodně navazující na ostatní turistické trasy. Krátký úsek žluté TZT spojuje přímo v městě Třebíči železniční stanici (terminal Nádražní) s centrem města – hlavní tur. rozcestník u autobusového nádraží.	Žlutá

Zdroj: MěÚ Třebíč, odbor rozvoje a územního plánování, 2019

### MÍSTNÍ ZNAČENÉ TRASY:

- » Pekelná stezka – spojuje Tourist Point na Karlově nám. s rozhlednou na Pekelném kopci.
- » Naučná stezka Bažantnice

## CYKLOTURISTIKA

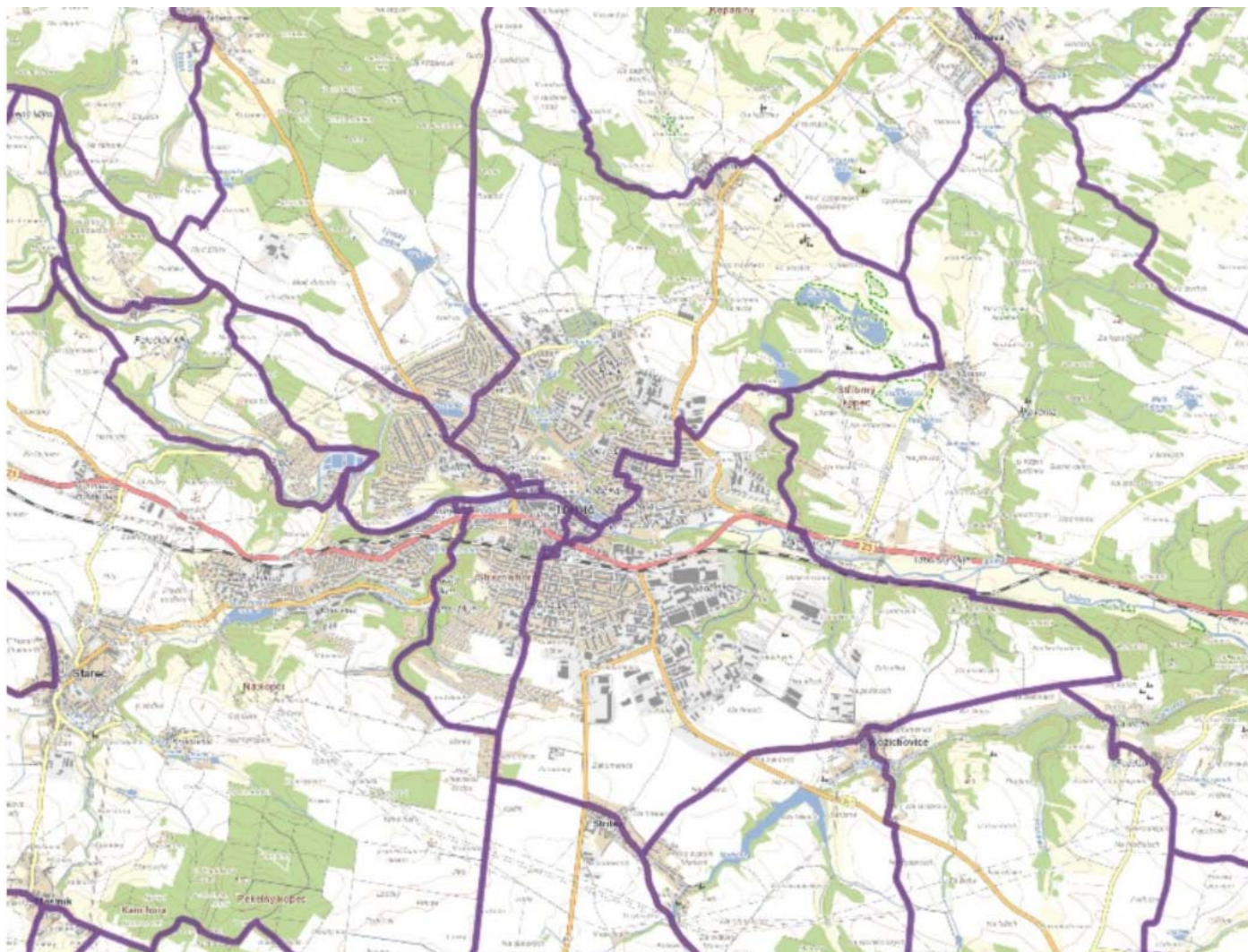
Důležitou složkou veřejné dopravy se stává cyklistická doprava realizovaná po cyklostezkách s vyloučením motorových vozidel. Cyklostezky jsou budovány v intravilánech měst pro bezpečnější cyklistickou dopravu, která je tak přemístována z frekventovaných městských komunikací. Odpovědí na rostoucí oblibu cykloturistiky bylo v uplynulých letech vyznačení řady nových cyklotras.

Tab. č. 38: Značené cyklotrasy procházející městem Třebíč

Směr trasy	Číslo trasy
Třebíč → Trnava → Nárameč → Pozdatín → Studenec → Vícenice → Náměšť nad Oslavou → Skřípský mlýn → Mohelno	5106
Třebíč → Pozdátky → Slavičky → Klučov	5213
Třebíč → Klučov → Lipník → Zárubice → Hrotovice → dále na Moravský Krumlov	401
Třebíč → Kojetice → Čáslavice → Babice → Moravské Budějovice	5103
Třebíč → Krahulov → Čechočovice → Rokytnice nad Rokytnou → Bítovány	5104
Třebíč → Nová Ves → Přibyslavice → Dolní Smrčné → Panská Lhota → Luka nad Jihlavou → Jihlava	162
Třebíč → Budíkovice → Benetice → Svatoslav → Horní Radslavice → Měřín → Netín → Radostín nad Oslavou → Ostrov nad Oslavou → Petrovice	103

Zdroj: MěÚ Třebíč, odbor rozvoje a územního plánování, 2019

V dubnu 2010 byla otevřena první etapa významné cyklostezky nadregionálního významu cyklostezky Jihlava - Třebíč - Raabs (označení č. 26). Jde o cyklostezku, která propojuje dvě největší města Vysočiny - Jihlavu a Třebíč a zároveň vede až za hranice České republiky, do rakouského Raabs an der Thaya. Trasa má celkem 120 km.



Obr. č. 4: Cyklotrasy v okolí města Třebíče

Zdroj: Městský úřad Třebíč, odbor rozvoje a územního plánování, 2019

## 4.3 INFORMAČNÍ CENTRA A JEJICH NÁVŠTĚVNOST

### PŘEHLED ČINNOSTI INFORMAČNÍCH CENTER

#### STŘEDISKO NÁRODNÍ DŮM

spravuje tyto provozy:

- Turistické informační centrum Národní dům
- TouristPoint
- Městská věž
- Expozice Kaiserpanorama
- Vodojem Kostelíček
- Rozhledna Pekelný kopec
- Průvodcovské služby po Karlově náměstí

#### STŘEDISKO SYNAGOGA

spravuje tyto provozy:

- Turistické informační centrum Zadní synagoga
- Zadní synagoga
- Dům Seligmanna Bauera
- Pamětní síň Antonína Kaliny
- Penzion U synagogy
- Průvodcovské služby po Židovském městě a hřbitově

#### STŘEDISKO BAZILIKA

spravuje tyto provozy:

- Turistické informační centrum Bazilika
- Bazilika sv. Prokopa
- Interaktivní expozice Cesty časem
- Expozice Za řemesly minulosti
- Zámecká ledovna a severní příkop
- Provoz veřejných WC v zámeckém areálu

Pro turisty navštěvující město jsou k dispozici celkem 3 informační centra, která jsou členem A.T.I.C. ČR (Informační a turistické centrum v Národním domě, Informační a turistické centrum v Zadní synagoze a Informační a turistické centrum u baziliky sv. Prokopa). Informační centra nabízí turistické známky – č. 419 Třebíč, č. 884 Třebíč UNESCO a č. 2142 – Rozhledna na Pekelném kopci.

Vývoj návštěvnosti města lze usuzovat z přehledu, který vede Informační a turistické centrum Třebíče.

Tab. č. 39: Návštěvnost turistických informačních center

ROK	2002	2003	2004	2005	2006	2007	2008
Počet návštěvníků	20 362	39 734	58 403	84 981	84 419	72 722	67 524
ROK	2009	2010	2011	2012	2013	2014	2015
Počet návštěvníků	65 969	59 388	72 453	102 201	113 373	116 848	124 513
ROK	2016	2017	2018				
Počet návštěvníků	127 3489	132 173	147 6593				

Zdroj: Městské kulturní středisko Třebíč, 2019

## 4.4 DESTINAČNÍ KANCELÁŘ

Destinace TŘEBÍČSKO - MORAVSKÁ VYSOČINA se nachází v moravské části Českomoravské vrchoviny v kraji Vysočina a je tvořena oblastmi Třebíčsko (Třebíč a okolí), Náměštsko, Hrotovicko, Jaroměřicko, Moravskobudějovicko a Jemnicko. Jedná se o turistickou oblast s velkým počtem menších obcí. Organizačně je destinační kancelář součástí zájmového sdružení právnických osob Rozvoj Třebíčska, jehož členy jsou města okresu Třebíč včetně města Třebíče a Okresní hospodářské komory.

Destinační kancelář vlastní dva certifikáty kvality. První je certifikát Českého systému kvality služeb. Vlastníkem systému je Ministerstvo pro místní rozvoj a realizátorem agentura CzechTourism. Dále se jedná o certifikát „Kategorizace DMO“, která spadá také do kompetence CzechTourism. Platnost této certifikace garantuje Ministerstvo pro místní rozvoj.

Web [www.destinace-trebicsko.cz](http://www.destinace-trebicsko.cz)



## 5. DOPRAVA

### 5.1 SILNIČNÍ DOPRAVA

#### ZÁKLADNÍ ÚDAJE O SILNIČNÍ SÍTI

Silniční síť a její konfigurace je výsledkem historického vývoje sídel a jejich vzájemných vazeb. Kraj Vysočina je charakteristický polycentrickou strukturou, přičemž mezi hlavními jádry osídlení (Jihlava, Třebíč, Havlíčkův Brod, Žďár nad Sázavou, Pelhřimov) nejsou velké rozdíly. To se projevuje v charakteru konfigurace silniční sítě, která je typická svým radiálním uspořádáním vůči těmto historickým sídlům.

#### PÁTEŘNÍ SILNIČNÍ SÍŤ KRAJE VYSOČINA

Struktura páteřní silniční sítě je tvořena dálnicí D1, silnicemi I. tříd ve vlastnictví státu a vybranými silnicemi II. a III. tříd ve vlastnictví kraje.

Páteřní silniční síť Kraje Vysočina tvoří základní a rozhodující komunikační spojení významných center osídlení regionu a zabezpečuje propojení mezi okresy a sousedními kraji. Tato síť tvoří prioritní osu dopravního spojení, spojuje všechny obce kraje s počtem obyvatel nad 3 000 a zabezpečuje dopravní spojení pro téměř 63 % obyvatel kraje. Významnými kritérii pro zpracování návrhu byly údaje o sídelní struktuře, lokalizaci průmyslových center, výsledky sčítání dopravy, údaje ze Silniční databanky, údaje z výsledků Sledování stavů povrchů na silniční síti kraje Vysočina, zdravotnických a vzdělávacích zařízení, turistických destinací apod.

Město Třebíč leží v blízkosti dálnice D1 z Prahy do Brna. Vzdálenost k dálnici je 20 km. Přimo městem pak prochází několik významných spojnic I. a II. třídy.

#### SILNICE I. TŘÍDY:

**I/23** ve směru Jindřichův Hradec - Jarošov nad Nežárkou - Telč - Třebíč - Náměšť nad Oslavou - Rosice - napojení na dálnici D1 směr Brno (Kývalka)

#### SILNICE II. TŘÍDY:

**II/351** ve směru Dalešice - Třebíč - Kamenice - Přibyslav - Chotěboř

**II/360** ve směru Jaroměřice nad Rokytnou - Třebíč - Velké Meziříčí - Nové Město na Moravě - Litomyšl - Ústí nad Orlicí - Letohrad

**II/410** ve směru Třebíč - Želetava - Jemnice - Dešná.

Severojižní propojení kraje Vysočina - jedná se o dálkové silniční propojení po silnicích II. a I. tříd mezi hranicemi Rakouska a Pardubickým krajem.

Strategicky významnou je i komunikace II/405, která je důležitou spojnicí Jihlavy, Brtnice a Okříšek s Třebíčí. Končí napojením na silnici I/23 v Třebíči.

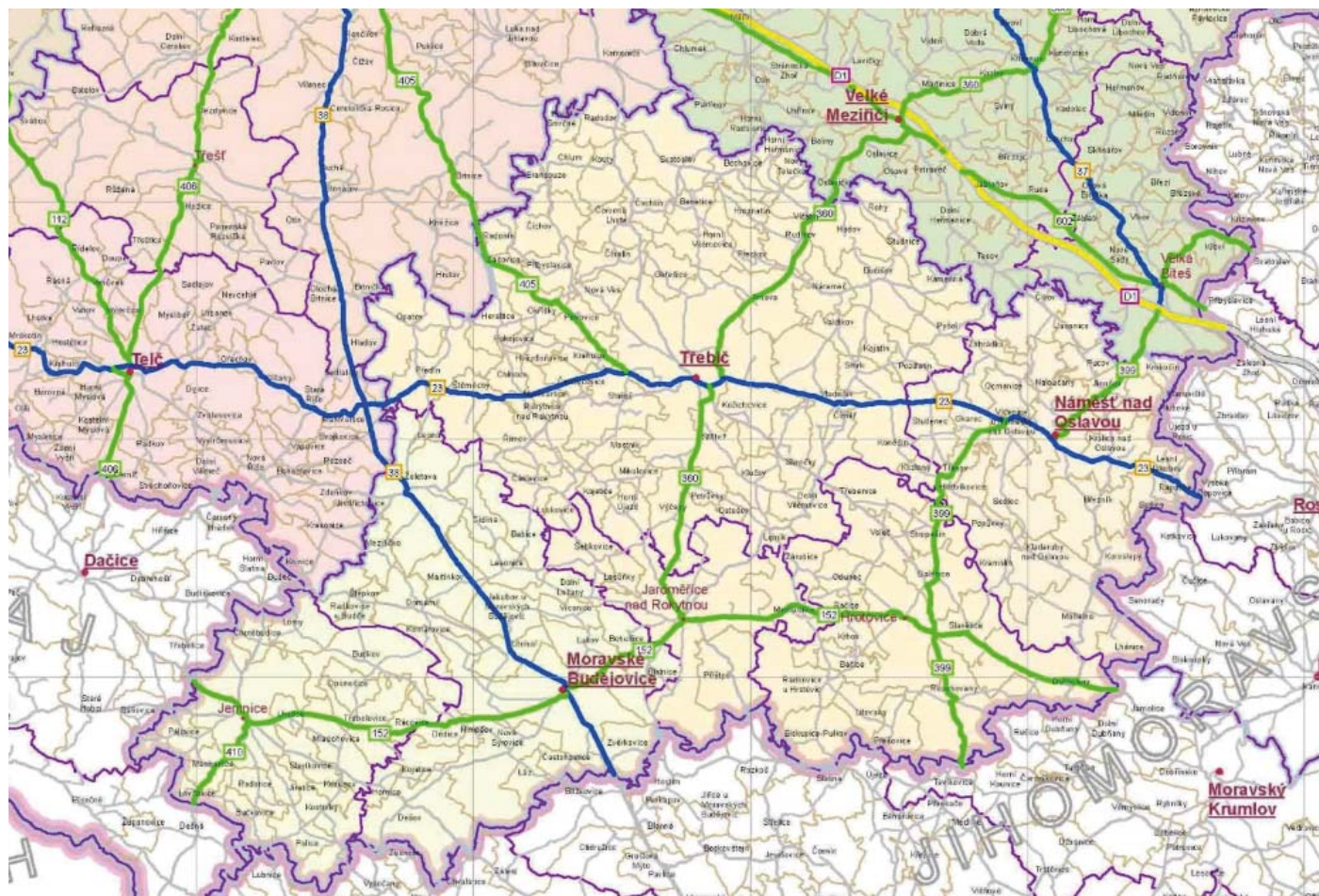
Tab. č. 40: Délka silniční sítě na okrese Třebíč a v Kraji Vysočina v km

SPRÁVNÍ JEDNOTKA	D1	I. třída	II. třída	III. třída	Celkem
OKRES TŘEBÍČ	-	76,8	334,2	679,3	1 090,3
KRAJ VYSOČINA	92,5	425,1	1628,7	2936,9	5 083,2

Zdroj: Ředitelství silnic a dálnic ČR, [www.rsd.cz](http://www.rsd.cz), data k 31.12.2014

- Ředitelství silnic a dálnic ČR - správa Jihlava - je pověřeno výkonem vlastnických práv státu k dálnicím a silnicím I. třídy na základě pověření Ministerstva dopravy.
- Krajská správa a údržba silnic Vysočiny - pracoviště Třebíč spravuje komunikace II. a III. třídy silniční sítě okresu Třebíč.

Obr. č. 6: Mapa páteřní silniční sítě SO ORP Třebíč



Zdroj: [www.kr-vysocina.cz](http://www.kr-vysocina.cz), 2014

## 5.2 AUTOBUSOVÁ DOPRAVA

Autobusová přeprava ve městě je zajištěna jednak prostřednictvím místní hromadné dopravy, jednak prostřednictvím dálkových spojů.

Provozovatelem **městské autobusové dopravy** je společnost TRADO-MAD s.r.o. se sídlem v Třebíči, Průmyslová 159, jejímž 100% vlastníkem je společnost ICOM transport, a. s., která provozuje ve městě síť celkem 10 linek – 3 páteřní a 7 doplňkových.

Interval jednotlivých linek je 30, ve špičce 15 minut. Platba jízdného probíhá u řidiče, sazby jsou 12,- Kč a zlevněná 7,- Kč, pro držitele platebních peněženek je zvýhodněné jízdné 9,- Kč a 5,- Kč. Do 30 minut od vydání jízdenky lze využít pro přestup jiný spoj. Při častém využívání městské autobusové dopravy lze využít nepřenositelné karty, které lze nabít předplacenými jízdenkami na měsíc nebo čtvrtletí.

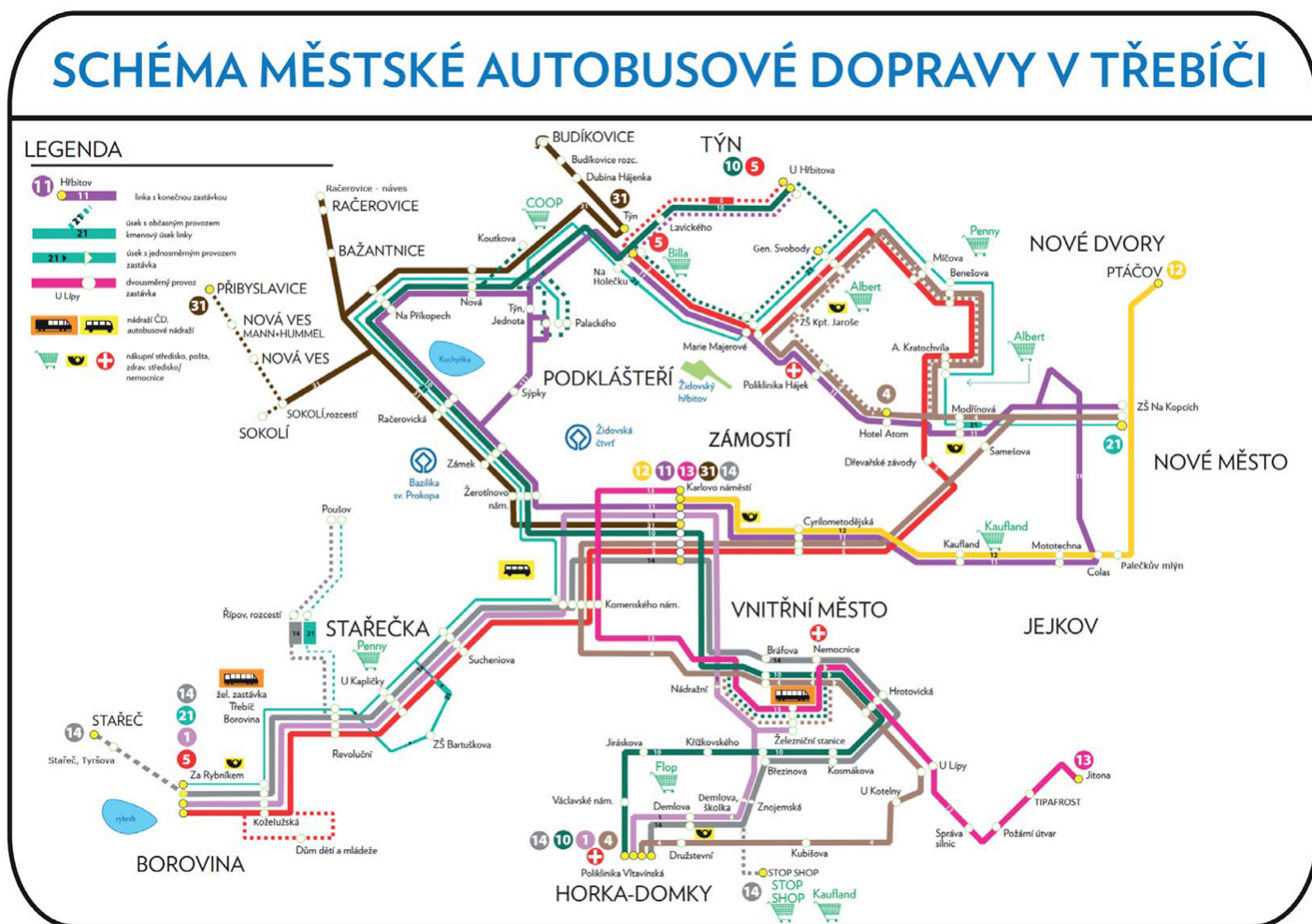
Dálková přeprava je zajištěna několika dalšími společnostmi. Jedná se např. o společnosti ICOM transport a. s. (Jihlava), TRADO-BUS s.r.o. (Třebíč, součást ICOM transport a. s.), TREDOS, spol. s r. o. (Třebíč), ČSAD Jindřichův Hradec a. s. (Jindřichův Hradec, součást ICOM transport a. s.), ČSAD JIHOTRANS a. s. (České Budějovice), ZDAR, a. s. (Žďár nad Sázavou), A-Z Bus, s.r.o. (Praha), H.F. TOUR s.r.o. (Praha), TOURBUS, a. s. (Brno), Oldřich Řezanina (Koněšín), BK Bus, s. r. o. (Moravské Budějovice), FLIXBUS.

Tab. č. 41: Přehled linek MAD ve městě Třebíči

Číslo linky	Trasa
<b>LINKY PÁTEŘNÍ</b>	
1	Poliklinika Vltavínská - Znojemská - Nádražní - Karlovo náměstí - Komenského náměstí - Revoluční - Za Rybníkem
4	Poliklinika Vltavínská - U Lípy - (Železniční st. -) Nemocnice - Komenského n. - Karlovo n. - ZŠ Na Kopcích - Benešova - M. Majerové - Hotel Atom - ZŠ Na Kopcích - Karlovo n. - Komenského n. - Železniční st. - Nemocnice - U lípy - Poliklinika Vltavínská (mimo špičku jede od zastávky Hotel Atom zpět)
5	Za Rybníkem - Revoluční - Komenského n. - Karlovo n. - Dřevašské závody - Benešova - M. Majerové - Na Holečku (- U Hřbitova)
<b>LINKY DOPLŇKOVÉ</b>	
10	Poliklinika Vltavínská - Jiráskova - Kosmákova - Nemocnice - Karlovo n. - Na Příkopech - Lavického (- gen. Svobody) - U Hřbitova
11	Karlovo n. - Mototechna - ZŠ Na Kopcích - M. Majerové - Na Holečku - Sýpky - Karlovo n. (zpáteční směr pouze dopoledne)
12	Karlovo n. - Mototechna - Ptáčov
13	Karlovo n. - Nemocnice - U Lípy - Jitona
14	Za Rybníkem - (Poušov -) Revoluční - Komenského n. - Karlovo n. - Nemocnice - Kosmákova - Znojemská - (Stop shop -) Poliklinika Vltavínská
21	Za Rybníkem - (Poušov -) Revoluční - ZŠ Bartušková - Račerovická - Na Holečku - Míčova - ZŠ Na Kopcích. Školní (v provozu v pracovní neprázdninové dny od 7:00 do 8:00).
31	Karlovo n. - Sokolí (- Přibyslavice - konečná) - Račerovice - Na Příkopech - Týn - Budíkovice - Týn

Zdroj: Městský úřad Třebíč, odbor dopravy a komunálních služeb, 2019

Obr. č. 7: Schéma MAD města Třebíče



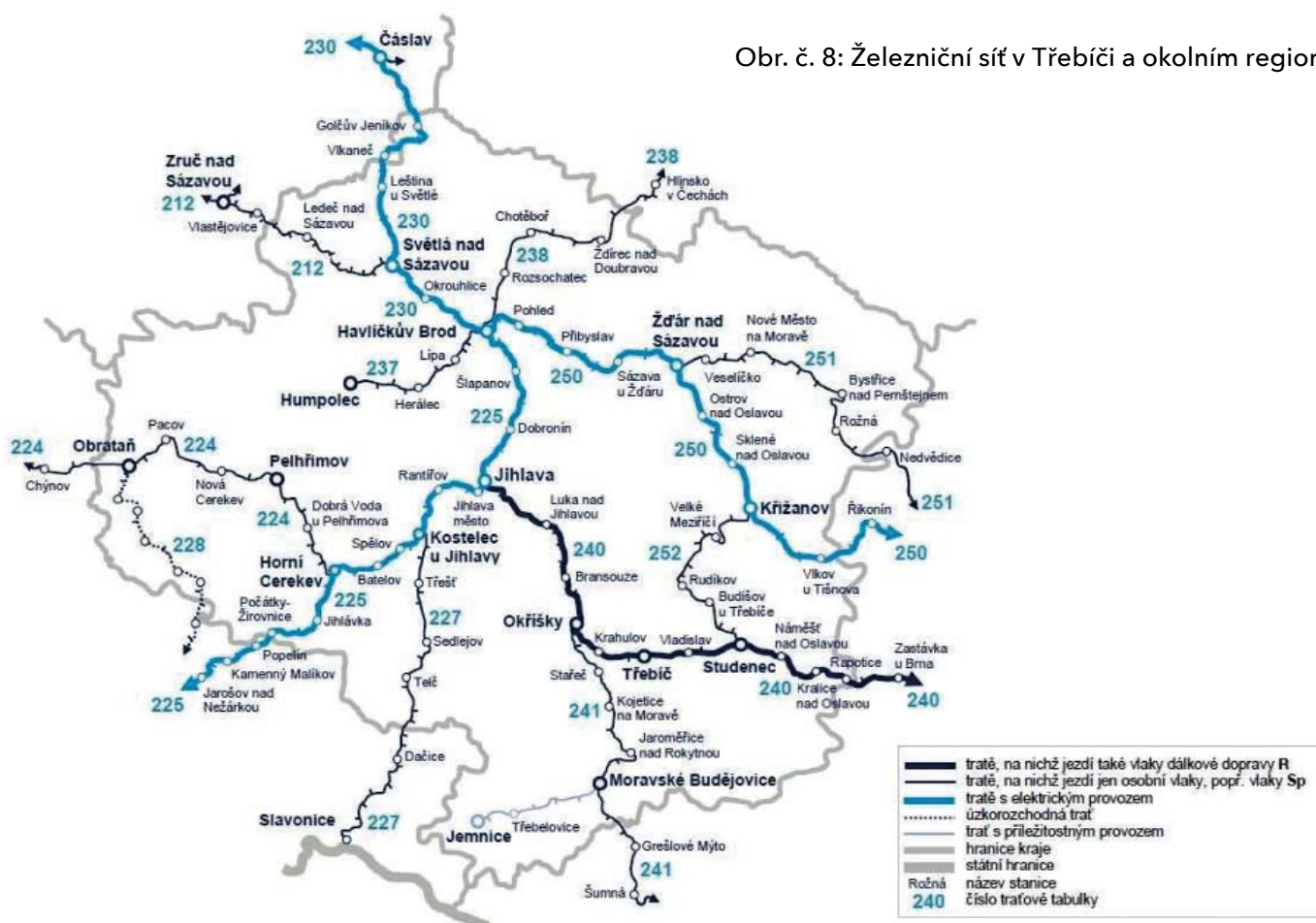
Zdroj: Městský úřad Třebíč, odbor dopravy a komunálních služeb, 2019

## 5.3 ŽELEZNIČNÍ DOPRAVA

Ve městě Třebíči je jedna železniční stanice (Třebíč) a jedna zastávka (Třebíč - Borovina), které se nacházejí na trati č. 240 (Brno - Náměšť nad Oslavou - Třebíč - Okříšky - Jihlava).

V železniční stanici Třebíč zastavují vedle osobních vlaků také vlaky spěšné a rychlíky. Součástí stanice jsou vedle nových autobusových stání a parkoviště také bezbariérová vlaková nástupiště a bezpečné schránky pro uložení jízdnic, tzv. "bikeboxy". Na zastávce Třebíč - Borovina zastavují osobní vlaky. Na území Třebíče (města i okresu) nejsou elektrifikované tratě, součástí celostátního projektu výstavby vysokorychlostních tratí je však záměr komplexní rekonstrukce trati Brno - Jihlava se souběžnou elektrifikací a také výstavba přeložky v trase železniční stanice Třebíč - železniční stanice Jaroměřice nad Rokytnou ve směru na Znojmo.

Obr. č. 8: Železniční síť v Třebíči a okolním regionu



Zdroj: Odbor regionálních obchodních center Českých drah, 2014

## 5.4 LETECKÁ DOPRAVA

Nejbližší větší mezinárodní letiště se nachází v Brně (70 km), Praze (191 km) a Vídní (158 km). Na jihovýchodním okraji města Třebíče se nachází travnatá plocha Západomoravského aeroklubu Třebíč (LKTREB), která má status neveřejného sportovního letiště s rozlohou 520x25 metrů. Na území kraje není zřízena plocha pro přistání dopravních kapacitních letadel. Letiště se statutem vnitrostátního veřejného letiště je zřízeno v Náměšti nad Oslavou.

## 5.5 VODNÍ DOPRAVA

Vodní doprava není vzhledem k hydrologickým poměrům relevantní, lodní doprava však funguje na Dalešické přehradě, kde je provozována celoročně soukromou společností. Loď HORÁCKO o kapacitě 115 cestujících nabízí okružovou plavbu a velmi dobře navazuje na cykloturistické trasy. Zastávky lodní přepravy jsou Kramolín, Dalešice, Autocamp Wilsonka Hartvíkovice, Třesov, Koněšín (v případě příznivých podmínek pluje loď pod skálou Halířku) a zpět.

## 6. SOCIÁLNÍ A KULTURNÍ INFRASTRUKTURA

### 6.1 ŠKOLSTVÍ

Ve městě jsou zřízeny školy na úrovni všech stupňů vzdělávání. Je zřízena také jedna soukromá mateřská škola, jedna firemní mateřská školka a jedna vyšší odborná škola. V současné době je kapacita mateřských škol naplněna. Výhledově se předpokládá, že vzhledem k tomu, že počet narozených dětí klesá, bude kapacita mateřských škol dostačující.

#### MATEŘSKÉ ŠKOLY

Město zřizuje pro potřeby svých občanů celkem 13 mateřských škol, z toho 2 jsou součástí školy základní. Ve městě Třebíč je zřízena soukromá mateřská škola Světýlko, ve které probíhá základní křesťanská výchova a firemní školka Na Hradě v Borovině.

Tab. č. 42: Mateřské školy zřizované městem Třebíč

ŠKOLA, ADRESA SÍDLA	Kapacita zařízení / počet dětí
Mateřská škola Třebíč, Bartušková ul., příspěvková organizace, se sídlem Bartušкова 886	Celková kapacita: 106 Obsazenost:
- Bartušková 886	Bartušková 52
- Lidická 846/21	Lidická 35
Mateřská škola Třebíč, Benešova ul., příspěvková organizace, se sídlem Benešova 564/13	153/139
Speciální mateřská škola Třebíč, příspěvková organizace, se sídlem Družstevní 1079	36/20
Mateřská škola Třebíč, Cyrilometodějská ul, příspěvková organizace, Cyrilometodějská 754/6	104/95
Mateřská škola Třebíč, Demlova ul., příspěvková organizace, Demlova 999/5	100/82
Mateřská škola DUHA Třebíč, příspěvková organizace, se sídlem Jar. Haška 835/31	Celková kapacita: 308 Obsazenost:
- Jar. Haška 835/31	Jar. Haška 105
- Dukovanská 973	Dukovanská 118
- v ZŠ Kpt. Jaroše 836	Kpt. Jaroše v ZŠ 27
Mateřská škola „Kaštánek“ Třebíč, Gorazdovo nám., příspěvková organizace, se sídlem Gorazdovo nám. 462/9	50/45
Mateřská škola „Čtyřlístek“ Třebíč, Kubišova ul., příspěvková organizace, se sídlem Kubišova 1291/7	129
Mateřská škola Třebíč, ul. Obránců míru, příspěvková organizace, se sídlem Obránců míru 491/51	100/71
Mateřská škola Třebíč, ul. Okružní, příspěvková organizace, se sídlem Okružní 962/13	100/88
Mateřská škola Třebíč, ul. U Obůrky, příspěvková organizace, se sídlem U Obůrky 703/3	150/135

Zdroj: Městský úřad Třebíč, odbor školství a kultury, 2019

## ZÁKLADNÍ ŠKOLY

Město je zřizovatelem 7 základních škol. Základní škola Třebíč, Cyrilometodějská 22, je zřízena Krajem Vysočina a je zřízená pro žáky se speciálními vzdělávacími potřebami.

Tab. č. 43: Základní školy zřizované městem

ŠKOLA, ADRESA SÍDLA	Kapacita zařízení / počet žáků
Základní škola a mateřská škola Třebíč, Bartušková, příspěvková organizace, se sídlem Bartušková 700/20	750/573
Základní škola Třebíč, Benešova, příspěvková organizace, se sídlem Benešova 585	950/694
Základní škola Třebíč, Horka-Domky, příspěvková organizace, se sídlem Václavské nám. 42/12	750/622
Základní škola Třebíč, Kpt. Jaroše, příspěvková organizace, se sídlem Kpt. Jaroše 836	950/498
Základní škola a mateřská škola Třebíč, Na Kopcích, příspěvková organizace, se sídlem Na Kopcích 342	600/305
Základní škola T. G. Masaryka, Komenského nám., se sídlem Komenského nám. 61/6	720/586
Základní škola Třebíč Týnská 8, příspěvková organizace, se sídlem Týnská 821/8	845/490

Zdroj: Městský úřad Třebíč, odbor školství a kultury, 2019

## STŘEDNÍ ŠKOLY

Střední školy jsou zřízeny a provozovány Krajem Vysočina. Výjimku tvoří Katolické gymnázium Třebíč, to je zřízeno Biskupstvím brněnským a Soukromá střední odborná škola a Střední odborné učiliště s.r.o..

### STŘEDNÍ ŠKOLY VE MĚSTĚ TŘEBÍČI

- Gymnázium Třebíč, Masarykovo nám. 116/9
- Katolické gymnázium Třebíč, Otmarova 30/22
- Obchodní akademie Dr. Albína Bráfa, Hotelová škola a Jazyková škola s právem státní jazykové zkoušky Třebíč, Sirotčí 63/4
- Soukromá střední odborná škola a Střední odborné učiliště s.r.o., Znojemská 1027/23
- Střední škola stavební Třebíč, Kubišova 1214/9
- Střední průmyslová škola Třebíč, Manželů Curieových 734
- Vyšší odborná škola a Střední škola veterinární, zemědělská a zdravotnická Třebíč, Žižkova 505/2

## VYŠŠÍ ODBORNÉ ŠKOLY

Ve městě je zřízena 1 vyšší odborná škola - Vyšší odborná škola a Střední škola veterinární, zemědělská a zdravotnická Třebíč. Tato škola má dvě zaměření, a to ekonomické a zdravotnické, úspěšný absolvent získá titul DiS. (diplomovaný specialista). Zřizovatelem je Kraj Vysočina. Výuka ekonomického oboru je zajištěna v prostorách Obchodní akademie a Hotelové školy Třebíč a Jazykové školy s právem státní jazykové zkoušky Třebíč odborníky ekonomických oborů s praxí ve výuce dospělých.

## DALŠÍ VZDĚLÁVÁNÍ

Mezi další vzdělávání pro studenty, kteří ukončí střední školy a pro další zájemce z řad občanů města Třebíče patří např. jazykové kurzy, poskytované školskými zařízeními a jinými soukromými subjekty.

MEZI NĚKTERÉ POSKYTOVATELE JAZYKOVÝCH KURZŮ PATŘÍ:

- Obchodní akademie Dr. Albína Bráfa, Hotelová škola a Jazyková škola s právem státní jazykové zkoušky Třebíč
- Soukromá střední odborná škola a Střední odborné učiliště s.r.o.
- Jazyková škola Miramare
- Jazyková škola Honzík
- Jazyková škola Rudolf Konečný
- Jazyková škola For You

## ZÁKLADNÍ UMĚLECKÁ ŠKOLA

Město je zřizovatelem základní umělecké školy, která je určena zejména pro děti a mládež- Základní umělecká škola Třebíč, se sídlem na Masarykově nám. 1313/12 a pobočkou na ul. Soukopova 75/5. Vyučovací obory umělecké školy jsou hudební obor, taneční obor, literárně dramatický obor a výtvarný obor.

## DŮM DĚTÍ A MLÁDEŽE

Dům dětí a mládeže Třebíč, příspěvková organizace, je školské zařízení pro zájmové vzdělávání - od 1. 1. 2011 zřizovaná městem Třebíč. V současné době nabízí DDM každoročně přibližně 70 zájmových kroužků z oblasti turistiky, sportu, přírodovědy, techniky i estetických oborů. Tyto pravidelné činnosti navštěvuje přibližně 800 členů, a to od předškoláků až po dospělé. Každé léto nabízí DDM tábory příměstské, putovní i stálé, s celkovou kapacitou přibližně 300 dětí. DDM pracuje také jako organizátor soutěží pro základní a střední školy, zabezpečuje karnevaly, zábavná odpoledne, střelecké soutěže a mnoho dalších aktivit.

Posláním DDM Třebíč je širokou nabídkou atraktivních možností poskytovat každému zájemci aktivní trávení volného času a podporovat tak zdravý životní styl. Umožňovat zajímavé formy rekreace a odpočinku a přitom nenásilnou formou předávat nejmladší generaci znalosti a dovednosti nutné pro další praktický život. Školám a dalším subjektům pracujícím s dětmi a mládeží nabízet netradiční formy vzdělávání. DDM Třebíč vytváří kvalitní podmínky pro mimoškolní činnost dětí a mládeže, a to jak materiálně technickým vybavením, tak prostřednictvím pedagogicko-odborného týmu pracovníků. Zajímavé činnosti zde najdou rovněž dospělí zájemci. DDM poskytuje svoje služby v nových prostorech v Borovině, v bývalém areálu BOPO na adrese Tomáše Bati 1084.

## 6.2 LÉKAŘSKÁ PÉČE

### NEMOCNICE TŘEBÍČ

Nemocnice Třebíč je příspěvkovou organizací zřizovanou Krajem Vysočina. Poskytuje ambulantní a lůžkovou základní a specializovanou diagnostickou a léčebnou péči, nezbytnou preventivní péči a lékárenskou činnost. Se svojí více jak stoletou tradicí (otevřena v roce 1902) patří k významným poskytovatelům zdravotní péče v kraji Vysočina. Přímá spádová oblast výrazně překračuje 110 tisíc obyvatel. Kromě hlavního areálu má detašované pracoviště v Moravských Budějovicích (část LDN). Pohotovost pro děti i dospělé je zajištěna v nemocnici v Třebíči.

Tab. č. 44: Vývoj počtu lůžek Nemocnice Třebíč

Rok	2004	2005	2006	2007	2008	2009	2010	2011	2013	2014	2015	2016	2017	2018
Počet lůžek	736	685	677	682	676	673	673	580	574	552	531	531	531	536

Zdroj: Nemocnice Třebíč, [www.nem-tr.cz](http://www.nem-tr.cz), 2019

Tab. č. 45: Počet hospitalizací a ambulantních vyšetření v Nemocnici Třebíč

Rok	2010	2011	2012	2013	2014	2015	2016	2017	2018
Počet hospitalizací	20 545	20 240	21 261	21 080	21 464	21 175	20 324	20 663	20 948
Počet ambulantních vyšetření	256 042	264 380	271 996	288 535	306 395	300 076	281 776	279 309	283 448

Zdroj: Nemocnice Třebíč, [www.nem-tr.cz](http://www.nem-tr.cz), 2019

### PŘEHLED AMBULANTNÍCH ZAŘÍZENÍ VE MĚSTĚ TŘEBÍČ

Město Třebíč nabízí svým obyvatelům celou řadu odborných ambulantních zařízení. Patří mezi ně např.: diabetologie 3x, gynekologie 11x, neurologie 6x, oftalmologie 3x, ORL 3x, ortopedie 2x, pediatrie 3x, praktický lékař pro dospělé 19x, psychiatrie 5x, urologie 1x, vnitřní lékařství 15x, zubní lékař 35x.

### LÉKÁRNY

Podle dostupných informací je vedle lékárny přímo v nemocnici ve městě dalších 13 lékáren.

### ZDRAVOTNICKÁ ZÁCHRANNÁ SLUŽBA

V Kraji Vysočina zajišťuje k 1. 7. 2004 po sloučení všech výjezdových stanovišť a dispečinků přednemocniční neodkladnou péči (PNP) pouze Zdravotnická záchranná služba kraje Vysočina, příspěvková organizace zřizovaná Krajem Vysočina (se sídlem: Vrchlického 61, Jihlava, [www.zzsvysocina.cz](http://www.zzsvysocina.cz)).

V Třebíči je stanoviště dvou výjezdových skupin rychlé zdravotnické pomoci (záchranář a řidič- záchranář, poskytují PNP na základě indikace samostatně, nebo ve spolupráci s lékařem v setkávacím systému „rendez vous“ nebo ve spolupráci s vzletovou skupinou zdravotnické záchranné služby) a jedné výjezdové skupiny „rendez vous“ (lékař a řidič - záchranář, spolupracují převážně v setkávacím systému s výjezdovými skupinami rychlé zdravotnické pomoci, pokud je u pacienta indikována přítomnost lékaře). Převozy nemocných zajišťuje v Třebíči pro nemocnici soukromá firma Autoslužby JAŠA s.r.o. s jedenadvaceti moderními sanitními vozy.



## 6.3 SOCIÁLNÍ PÉČE A SOCIÁLNÍ SLUŽBY

### KOMUNITNÍ PLÁNOVÁNÍ SOCIÁLNÍCH SLUŽEB

Město Třebíč využívá pro zajištění a rozvoj sociálních služeb metodu komunitního plánování. Jedná se o proces, ve kterém zadavatel, poskytovatelé sociálních služeb a jejich uživatelé společně vytvářejí efektivní systém kvalitních a dostupných sociálních služeb pro občany města, a to na základě jejich zjištěné a prokázané potřeby. Cíle a priority rozvoje sociálních služeb jsou stanoveny ve Střednědobém plánu rozvoje sociálních služeb a služeb navazujících. Město Třebíč má vytvořen systém spolufinancování poskytovatelů sociálních služeb z rozpočtu města. V rámci tohoto systému jsou rovněž spolufinancovány organizace provozující činnosti navazující na některou sociální službu, kterou vykonávají sociální službu výrazně efektivněji nebo mají jednoznačný přínos pro klienty sociálních služeb.

### POSKYTOVATELÉ SOCIÁLNÍCH SLUŽEB A SLUŽEB NA NĚ NAVAZUJÍCÍCH

Na okrese působí celkem 26 poskytovatelů, kteří poskytují celkem 20 druhů sociálních služeb v 75 zařízeních. Jejich zřizovateli jsou Kraj Vysočina – 7, církevní organizace – 4, město Třebíč – 1 (Denní rehabilitační stacionář pro tělesně a mentálně postižené Třebíč) a taktéž ostatní obce – 3. Zbývající tvoří obecně prospěšné společnosti a spolky.

Tab. č. 46: Seznam poskytovatelů odborného sociálního poradenství na okrese Třebíč

Poskytovatel služby	Adresa zařízení
Centrum pro zdravotně postižené kraje Vysočina, o.p.s. – pracoviště Třebíč	Komenského nám. 370/12 Třebíč
Občanská poradna Třebíč – pobočka Třebíč a pobočka Moravské Budějovice	Přerovského 126/6, Třebíč, Nám. Míru 26, Moravské Budějovice
Psychocentrum – manželská a rodinná poradna Kraje Vysočina, p. o. – pracoviště Třebíč	Karlovo nám. 41/30 Třebíč
Sjednocená organizace nevidomých a slabozrakých ČR	Sedláková 965/1 Třebíč
Společnost pro podporu lidí s mentálním postižením v České republice, o. s. – okresní organizace Třebíč	Okružní 962/13 Třebíč

Zdroj: Městský úřad Třebíč, odbor sociálních věcí, 2019

Tab. č. 47: Seznam poskytovatelů služeb sociální péče na okrese Třebíč

	Poskytovatel služby	Adresa zařízení
Osobní asistence	Diecézní charita Brno, Oblastní charita Třebíč, Středisko sv. Zdislavy – osobní asistence Třebíč	Karlovo nám. 41/30, Třebíč
Pečovatelská služba	DIANA TŘEBÍČ, o.p.s.	Vltavinská 1289/10, Třebíč
	Diakonie ČCE – středisko v Myslibořicích	Myslibořice 1, Myslibořice
	Diecézní charita Brno, Oblastní charita Třebíč, Středisko sv. Zdislavy – Charitní pečovatelská služba Třebíč	Karlovo nám. 41/30, Třebíč
	Město Jemnice – Pečovatelská služba Jemnice	Husova 103, Jemnice
	Město Moravské Budějovice – Pečovatelská služba Města Moravské Budějovice	Nám. Míru 31, Moravské Budějovice
	Městys Okříšky – Pečovatelská služba Okříšky	Jihlavská 585, Okříšky
Odlehčovací služby	Diakonie ČCE – středisko v Myslibořicích	Myslibořice 1, Myslibořice
	Diecézní charita Brno, Oblastní charita Třebíč, Středisko sv. Zdislavy – Domácí hospic sv. Zdislavy Třebíč	Karlovo nám. 41/30, Třebíč
	Domov bez zámku, p. o.	V. Nezvala 115, Náměšť nad Oslavou Zařízení: Na Vyhliďce 5, Okříšky U Žel. mostu 1038, Náměšť nad Oslavou
	Domov pro seniory Třebíč – Manž. Curieových, p. o.	Manž. Curieových 603, Třebíč
	Dům sv. Antonína	Komenského 907, Moravské Budějovice
Denní stacionáře	Denní centrum Barevný svět, o.p.s.	Okružní 962/13, Třebíč
	Denní rehabilitační stacionář pro tělesně a mentálně postižené Třebíč	Družstevní 1079, Třebíč
	Diecézní charita Brno, Oblastní charita Třebíč, Středisko sv. Benedikta – Stacionář Úsměv Třebíč	Gen. Sochora 705, Třebíč
	Diecézní charita Brno, Oblastní charita Třebíč, Středisko sv. Benedikta – Domovinka Třebíč	Gen. Sochora 705, Třebíč
	Domov bez zámku, p. o.	V. Nezvala 115, Náměšť nad Oslavou
Domovy pro osoby se zdravotním postižením	Diakonie ČCE – středisko v Myslibořicích	Myslibořice 1, Myslibořice 90, Myslibořice
	Domov bez zámku, p. o.	V. Nezvala 115, Náměšť nad Oslavou Zařízení: Hladov 52, Hrotovice
Domovy pro seniory	Diakonie ČCE – středisko v Myslibořicích	Myslibořice 1, Myslibořice 90, Myslibořice
	Domov pro seniory Náměšť nad Oslavou, p. o.	Husova 971, 675 71 Náměšť nad Oslavou
	Domov pro seniory Třebíč – Manželů Curieových, p. o.	Manž. Curieových 603, Třebíč
	Domov pro seniory Třebíč, Koutkova – Kubešova, p. o.	Koutkova 302, Kubešova 841/14, Třebíč
	Domov sv. Anežky	Velký Újezd 7, Kojatice
	Dům sv. Antonína	Komenského 907, Moravské Budějovice
Domovy se zvláštním režimem	Diakonie ČCE – středisko v Myslibořicích	Myslibořice 1, Myslibořice
	Domov pro seniory Třebíč, Koutkova – Kubešova, p. o.	Koutkova 302, Třebíč
	Domov sv. Anežky	Velký Újezd 7, Kojatice
	Ústav sociální péče Nové Syrovice, p. o.	Nové Syrovice 1, Nové Syrovice
Chráněné bydlení	Denní centrum Barevný svět, o.p.s.	Okružní 962/13, Borovina, Třebíč
	Domov bez zámku, příspěvková organizace	V. Nezvala 115, Náměšť nad Oslavou Zařízení: J. Nerudy 859, U Žel. mostu 1025, U Žel. mostu 1038, Pucov 71, Pucov 73, Náměšť nad Oslavou, Cigánkova 1114, Jaroměřice nad Rokytnou, Boroví 617, Okříšky, Na Vyhliďce 5, Okříšky

Zdroj: Městský úřad Třebíč, odbor sociálních věcí, 2019

Tab. č. 48: Seznam poskytovatelů služeb sociální prevence na okrese Třebíč

	Poskytovatel služby	Adresa zařízení
Raná péče	Diecézní charita Brno, Oblastní charita Třebíč, Středisko sv. Vincence z Pauly - Raná péče Třebíč	Gen. Sochora 705, Třebíč
Telefonická krizová pomoc	STŘED, z. ú. - Linka důvěry STŘED	Mládežnická 229, Třebíč
Tlumočnické služby	Svaz neslyšících a nedoslýchavých v ČR, krajská organizace Vysočina	Sedlákova 965/1, Třebíč
Azylové domy	Diecézní charita Brno, Oblastní charita Třebíč, Středisko sv. Josefa - Domov pro matky Třebíč	Manž. Curieových 604, Třebíč
	Diecézní charita Brno, Oblastní charita Třebíč - Středisko sv. Josefa - Azylový dům pro muže Třebíč	Heliadova 811/10, Třebíč
Kontaktní centra	Diecézní charita Brno, Oblastní charita Třebíč, Středisko sv. Vincence z Pauly - K-centrum Noe Třebíč	Hybešova 245/10, Třebíč
Nízkoprahová zařízení pro děti a mládež	Diecézní charita Brno, Oblastní charita Třebíč, Středisko sv. Dona Bosca - BARÁK nízkoprahový klub	Mládežnická 229, Třebíč
	Diecézní charita Brno, Oblastní charita Třebíč, Středisko sv. Dona Bosca, AMBRELA - Komunitní centrum pro mládež	L. Pokorného 58/15, Třebíč
	STŘED, z. ú. - Nízkoprahové zařízení pro děti a mládež eMBečko	Husova 189, Moravské Budějovice
Služby následné péče	CIRCLE OF LIFE, o.p.s.	Koněšín 24, Koněšín
Sociálně aktivizační služby pro rodiny s dětmi	Diecézní charita Brno, Oblastní charita Třebíč, Středisko sv. Dona Bosca - Komunitní centrum Klubíčko	L. Pokorného 58/15, Třebíč
	STŘED, z. ú. - Sociální asistence a poradenství a Program Pět P - pobočka Třebíč a pobočka Moravské Budějovice	Mládežnická 229, Třebíč, Husova 189, Moravské Budějovice
Sociálně terapeutické dílny	Domov bez zámku, p. o. - Sociálně terapeutická dílna kavárna)	V. Nezvala 115, Náměšť nad Oslavou
Terénní programy	Diecézní charita Brno, Oblastní charita Třebíč, Středisko sv. Josefa - AL PASO Vysočina	Heliadova 811/10, Třebíč
	Diecézní charita Brno, Oblastní charita Třebíč, Středisko sv. Dona Bosca - STREETWORK	Mládežnická 229, Třebíč
Sociální rehabilitace	Denní centrum Barevný svět, o.p.s.	Okružní 962/13, Třebíč
	Denní centrum Barevný svět, o.p.s. - Tréninková kavárna Splněný sen	Nám. Míru 1, Jaroměřice nad Rokytnou
	Denní centrum Barevný svět, o.p.s. - Textilní a reklamní dílna	Dobrovského 488, Jaroměřice nad Rokytnou
	Diecézní charita Brno, Oblastní charita Třebíč, Středisko sv. Benedikta - TaxiS sociální rehabilitace Třebíč	Blahoslavova 1, Třebíč
	Diecézní charita Brno, Oblastní charita Třebíč, Středisko sv. Benedikta - Paprsek naděje - Centrum služeb pro podporu duševního zdraví Třebíč	L. Pokorného 58/15, Třebíč
	STŘED, z. ú. - Šance ve STŘEDu	Mládežnická 229, Třebíč
	Vrátka o.s. - Chráněná kavárna	L. Pokorného 29/42, Třebíč
Vrátka o.s. - Kytky u Vrátek	Žerotínovo nám. 995/18, Třebíč	

Zdroj: Městský úřad Třebíč, odbor sociálních věcí, 2019

Tab. č. 49: Seznam dalších subjektů provozujících činnost navazující na sociální služby na okrese Třebíč

Služba	Poskytovatel služby	Adresa zařízení
Dobrovolnictví	Diecézní charita Brno, Oblastní charita Třebíč, Středisko sv. Matouše - Dobrovolnické centrum a sousedská pomoc	L. Pokorného 58/15, Třebíč
	STŘED, z. ú. - Dobrovolnické centrum	Mládežnická 229, Třebíč
Primární prevence	Diecézní charita Brno, Oblastní charita Třebíč, Středisko sv. Dona Bosca - PRIMÁRNÍ PREVENCE	Mládežnická 229, Třebíč
	STŘED, z. ú. - Programy primární prevence pro školy	Mládežnická 229 Třebíč
Zkvalitňování rodinných vztahů	Diecézní charita Brno, Oblastní charita Třebíč, Středisko sv. Vincence z Pauly - Poradna Ruth Třebíč	Karlovo nám. 41/30, Třebíč
Probační program MOST	Diecézní charita Brno, Oblastní charita Třebíč, Středisko sv. Vincence z Pauly - Probační program MOST	Hybešova 245/10 Třebíč
Výchovná péče	STŘED, z. ú. - Středisko výchovné péče STŘED	Husova 189, Moravské Budějovice Detašované pracoviště: Mládežnická 229, Třebíč
Prorodinné služby	Třebíčské centrum o. s. - Třebíčské „mateřské“centrum	Fr. Hrubína 753/1, Třebíč
	Třebíčské centrum o. s. - Centrum DaR	Okružní 935, Třebíč
	Mateřské centrum Andílci, o.s.	1. máje 610, Hrotovice
	MC Andílek, z. s.	Boroví 601, Okříšky
	Centrum C3, o.p.s. - Rodinné centrum Damiján	U Obůrky 953/7, Třebíč
Rodinná mediace	TREMEDIAS, spolek	Tomáše Bati 1069, Třebíč
Ošetřovatelské služby	Agentura domácí zdravotní péče Třebíč s.r.o.	Hladíkova 1008/32, Třebíč
	Diecézní charita Brno, Oblastní charita Třebíč, Středisko sv. Anežky - Charitní ošetřovatelská služba Třebíč	Karlovo nám. 41/30, Třebíč
Poskytování služeb pro rodinu a domácnost	Agentura domácí zdravotní péče Třebíč s.r.o.	Hladíkova 1008/32, Třebíč
	Kateřina Pišová	Subakova 117/15, Třebíč
Poskytování služeb pro zdravotně postižené osoby	Míša & Míša, o. s.	Novodvorská 1039/12, Třebíč

Zdroj: Městský úřad Třebíč, odbor sociálních věcí, 2019

Tab.č. 50: Seznam organizací zdravotně postižených osob na okrese Třebíč

ORGANIZACE	ADRESA
PERNULA - sdružení pro tvořivou práci, vzdělávání a celkový rozvoj osobnosti	Hlavova 151/4, Třebíč
Sjednocená organizace nevidomých a slabozrakých České republiky - Sociální poradna SONS - Třebíč	Sedláková 965/1, Třebíč
Společnost pro podporu lidí s mentálním postižením v České republice, o. s. - Okresní organizace Třebíč	Okružní 962/13, Třebíč
Svaz diabetiků ČR - Územní organizace Třebíč	Komenského nám. 370/12, Třebíč
SVAZ POSTIŽENÝCH CIVILIZAČNÍMI CHOROBYMI, základní organizace Třebíč	Komenského nám. 370/12, Třebíč
Svaz tělesně postižených v České republice, o. s., místní organizace Třebíč	Komenského nám. 370/12, Třebíč
Základní organizace svazu neslyšících a nedoslýchavých v ČR Třebíč	Sedláková 965/1, Třebíč

Zdroj: Městský úřad Třebíč, odbor sociálních věcí, 2019

## 6.4 KULTURA A SPORT

### KULTURA

Uspokojování potřeb obyvatel v oblasti kulturního a společenského života patří ke strategickým záměrům města Třebíče. Za tímto účelem město zřizuje příspěvkovou organizaci Městské kulturní středisko Třebíč. Kulturní a společenské akce ve městě organizuje kromě MKS Třebíč řada dalších pořadatelů, například neziskové organizace, občanská sdružení, školy a školská zařízení, obecně prospěšné společnosti a v neposlední řadě i podnikatelské subjekty.

#### OBJEKTY PROVOZOVANÉ MĚSTSKÝM KULTURNÍM STŘEDISKEM TŘEBÍČ

KINO	<b>Kapacita: 220 míst</b> Kino Pasáž prošlo v roce 2011 technickou rekonstrukcí za účelem možnosti realizace digitálních záznamů (3D s brýlemi).
NÁRODNÍ DŮM	<b>Kapacita: 410 a 100 míst</b> Klasický kulturní dům s velkým divadelním sálem (kukátkové jeviště, kapacita 410 míst), malým sálem (kapacita 100 míst), výstavní místností a několika klubovny. Rekonstrukce objektu v budoucnu nutná. Součástí Národního domu je od roku 2014 i stálá expozice obrazů a soch Galerie Franta malíře Františka Mertla.
ZADNÍ SYNAGOGA	<b>Kapacita: 120 míst</b> Historický památkový objekt, využívaný příležitostně ke kulturním akcím a výstavám. Vedle budovy Zadní synagogy bylo za příspěvní dotace z EU zřízeno židovské muzeum - Dům Seligmanna Bauera.
FÓRUM	Kapacita: 600 a 200 míst Multifunkční objekt se dvěma sály, sloužící i potřebám ZŠ a ZUŠ.
DIVADLO PASÁŽ	Kapacita divadelního sálu: 523 míst Moderní kvalitně technicky vybavené divadlo, zprovozněné v roce 2005. Malý sál a foyer se využívá i samostatně.
MALOVANÝ DŮM	V objektu sídlí prestižní Galerie Malovaný dům.
GALERIE LADISLAVA NOVÁKA	Výstavní prostory v přízemí Penzionu U Synagogy, sloužící zejména pro prezentace regionálních umělců.
MĚSTSKÁ VĚŽ	Slouží zejména pro výstavy, součástí je také vyhlídkový ochoz.
PŘEDZÁMČÍ	Interaktivní expozice Cesty časem nabízí prezentaci několika desítek řemesel, která byla kdysi naprosto běžnou součástí života obyčejných lidí v Třebíči a okolí. Zároveň zde při rekonstrukci, hrazené částečně z evropské dotace, vznikly nové výstavní prostory.

## FESTIVALY A PRAVIDELNÉ KULTURNÍ AKCE POŘÁDANÉ V TŘEBÍČI

### AKCE POŘÁDANÉ MĚSTEM NEBO JEHO PŘÍSPĚVKOVÝMI ORGANIZACEMI:

- NOVOROČNÍ OHŇOSTROJ - tradiční oslava Nového roku
- FESTIVAL DIVADLA 2-3-4 HERCŮ - přehlídka nejkvalitnějších inscenací profesionálních českých divadel
- TŘEBÍČSKÉ LOUTKÁŘSKÉ JARO - tradiční přehlídka loutkových a maňáskových amatérských divadel
- DEN ZEMĚ - je celosvětově slaven 22. dubna, v Třebíči probíhá převážně každoročně na Karlově náměstí, kde jsou stánky zaměřené na problematiku životního prostředí, v roce 2020 se plánuje přesun do přírodního prostředí Týnského údolí
- BIOJARMARK - koná se každoročně - na jaře a na podzim, kdy lze na Karlově náměstí nakoupit bio, eko a regionální produkty přímo od výrobců
- DOPRAVNÍ DOPOLEDNE - akce pro rodiče s dětmi, která je součástí Městského programu prevence kriminality, snahou je upozornit na problematiku bezpečnosti silničního provozu
- SVATOPROKOPSKÁ POUŤ - obnovení tradiční třebíčské pouti s historickými pouťovými atrakcemi, řemeslným jarmarkem a historickými řemesly
- OŽIVENÉ ŽIDOVSKÉ MĚSTO - víkendová kulturně historická akce s cílem navrátit původní živou tvář židovské čtvrti s pouličními hudebníky, tanečníky, dobovými trhovci a řemeslníky
- FILMY PRO KARLA IV. - promítání filmů po sedm letních večerů pod širým nebem na Karlově náměstí
- ŠAMAJIM - festival židovské kultury, oživující významnou památku - třebíčskou židovskou čtvrt
- SLAVNOSTI TRÍ KÁPÍ - tradiční historické oslavy, návrat do slavné minulosti města Třebíče
- BRAMBOROBANÍ - tradiční přehlídka folklorních souborů. Lidové tance, kroje, zvyky a bramborové speciality
- SVATOMARTINSKÉ SLAVNOSTI - slavnostní příjezd sv. Martina na Karlovo náměstí, spojený s ochutnávkou mladých vín
- MIKULÁŠSKÁ NADÍLKA - tradiční akce, spojená se slavnostním rozsvícením vánočního stromu
- VÁNOČNÍ NÁMĚSTÍ - jarmark lidových řemesel s doprovodným programem
- CHANUKA - židovský svátek, též známý jako Svátek světel, připomíná zázrak, ke kterému došlo při opětovném vysvěcení jeruzalémského Chrámu v r. 165 př. n. l., v Třebíči probíhá svátek v Zadní synagoze a přilehlém Domě Seligmanna Bauera

### AKCE JINÝCH ORGANIZÁTORŮ:

- JEDEN SVĚT - festival dokumentárních filmů s tematikou problémů současného světa
- EKOFILM - festival dokumentárních filmů s tematikou ekologie a životního prostředí
- ZÁMOSTÍ - multikulturní festival - Rock, pop, alternativní žánry
- MOTOWIMS - původně motorkářský sraz postupně přerostl do festivalu, spojujícího „tvrdou“ muziku s vůní benzínu
- TŘEBÍČSKÝ HUDEBNÍ FESTIVAL - kvalitní vážná hudba v podání špičkových interpretů rozeznívá třebíčské sály i kostely
- SVATOVÁCLAVSKÝ FESTIVAL HUDBY A UMĚNÍ
- FESTIVAL MALÝCH PIVOVARŮ V AREÁLU CENTRA LIHOVAR
- PRVNÍ PRÁZDNINOVÝ FESTIVAL NA SOKOLSKÉM STADIONU
- SLAVNOSTI RŮŽOVÝCH VÍN
- POLANKAFEST

## HVĚZDÁRNA TŘEBÍČ

Hvězdárna se nachází na jihovýchodě města v části Horka-Domky na ul. Švabinského. V současné době je provozovatelem hvězdárny Dům dětí a mládeže Třebíč, příspěvková organizace.

## SPORT

Sport a veškeré pohybové a volnočasové aktivity jsou nedílnou součástí života ve městě. Město Třebíč nabízí pro své občany i návštěvníky širokou škálu různého sportovního vyžití.

### SEZNAM SPORTOVIŠŤ A STADIONŮ V TŘEBÍČI

- SPORTOVNÍ AREÁL MĚSTA TŘEBÍČ - správce TJ Spartak Třebíč (atletika, fotbalové hřiště, sportovní hala).
- SPORTOVNÍ STADION TJ SOKOL TŘEBÍČ (atletika, fotbalové hřiště, sportovní hala, nohejbalové hřiště).
- ZIMNÍ STADION (ledová a umělá plocha). Významným sportem pro město Třebíč je lední hokej. Místní klub SK Horácká Slavia Třebíč hraje na stadionu na adrese Kateřiny z Valdštejna 1.
- HŘIŠTĚ NA HVĚZDĚ (baseball, inline dráha).
- VÍCEÚČELOVÁ HALA TJ OA TŘEBÍČ (florbal, volejbal).
- TENISOVÉ KURTY U NEMOCNICE, kde je přes zimu zprovozněna přetlaková hala.
- SPORTOVNÍ AREÁL NA HOLEČKU (pod Billou) - 2 kryté kurty s celoročním provozem.
- PETANQUOVÉ HŘIŠTĚ.
- FOTBALOVÝ STADION HFK TŘEBÍČ. Součástí je i hřiště s umělou trávou v ulici Míčová.
- HOKEJBALOVÝ STADION HBC SLZA TŘEBÍČ.
- ŘÍČNÍ LÁZNĚ POLANKA (otevřené koupaliště, 3 bazény, minigolf, tobogán).
- PŮVODNÍ PLAVECKÝ BAZÉN LAGUNA byl na konci roku 2013 rozšířen o zábavní část a přejmenován na Aquapark Laguna (areál zahrnuje plavecký bazén 25 m - 8 drah, malý bazén, zábavní bazén s vodními atrakcemi: divoká řeka, houpací kolébka, chrliče vody, masážní a vířivá lůžka, vířivé vany a podmořská jeskyně s akváriem, oblíbenou atrakcí je 132 metrů dlouhý tobogán, součástí zábavní zóny je i venkovní bazén se slanou vodou, další částí areálu je wellness zóna se saunami a masážemi, k dispozici je i bistro).
- SPORTOVNÍ HALA LEOPOLDA POKORNÉHO - TJ TŘEBÍČ (basketbal, kuželky, taekwon-do, řecko-římský zápas).
- VEŘEJNĚ PŘÍSTUPNÉ HŘIŠTĚ V UL. OKRUŽNÍ.

Ve městě jsou také pro občany k dispozici bowlingové dráhy, squashová hala, fitness studia, aerobik, jóga, dále pak solné jeskyně, skateboardové hřiště, hřiště pro bikery, cvičná lezecká stěna (ZŠ Benešova), in-line dráha, lanový areál Pavouk, krytá motokárová dráha nebo fotbalové a další hřiště, např. v areálech základních škol.

## 6.5 BEZPEČNOST VE MĚSTĚ

Bezpečnost ve městě zajišťují jednak policejní složky, ale také hasiči. Ve městě je zřízena jak státní policie, tak městská.

Tab. č. 51: Struktura kriminality na Třebíčsku

Kriminalita	2010	2011	2012	2013	2014	2015	2016	2017	2018
Násilná	121	120	146	166	149	149	66	65	63
Mravnostní	10	16	18	33	18	15	12	12	24
Majetková	812	723	863	755	661	499	227	163	191
Hospodářská	175	198	179	214	215	216	114	150	96
Ostatní	437	567	427	531	498	271	284	244	225
Celková	1 555	1 624	1 633	1 699	1 541	1 150	703	634	599
Objasněnost v %	42,89	55,42	54,32	54,68	58,01	64,12	62,45	64,67	59,6

Zdroj: Krajské ředitelství policie Kraje Vysočina, údaje do r. 2014; Policie ČR, územní odbor Třebíč, údaje za roky 2015-2018

## 7. INFRASTRUKTURA A ŽIVOTNÍ PROSTŘEDÍ

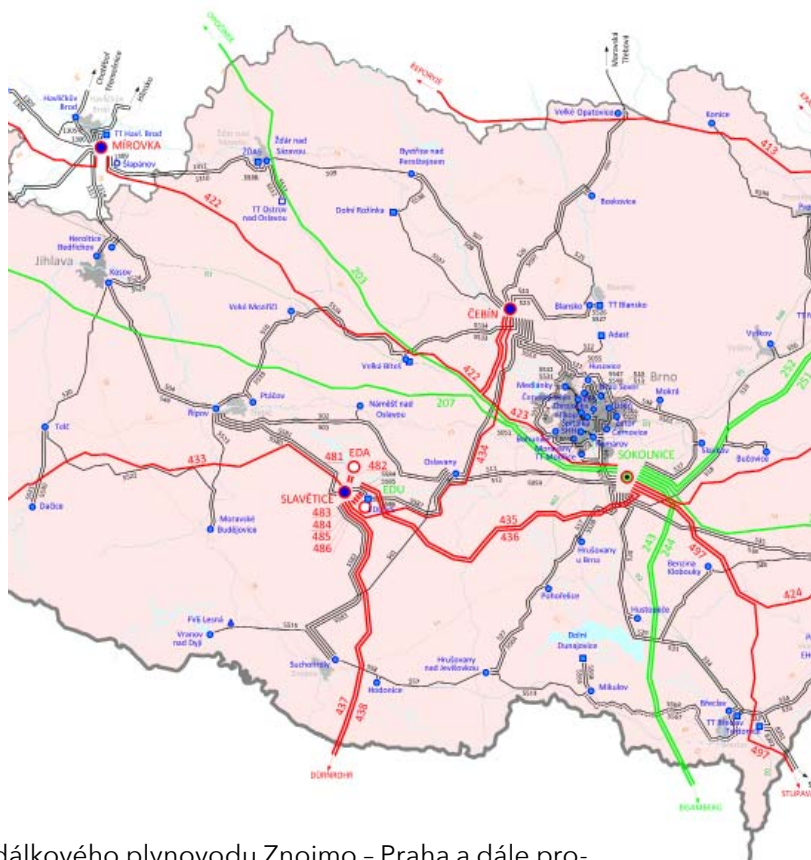
### 7.1 TECHNICKÁ INFRASTRUKTURA

#### ELEKTRICKÁ ENERGIE

Majitelem a provozovatelem elektrických rozvodů (distribuční síť) je převážně Skupina E.ON ČR - E.ON Distribuce, a.s., která zajišťuje také údržbu a investice. Na této síti funguje celá řada dodavatelů el. energie pro koncové zákazníky.

Obr. č. 9: Schéma sítí 400, 220 a 110 kV

Zdroj: E.ON Distribuce, a.s., [www.eon-distribuce.cz/](http://www.eon-distribuce.cz/), 2019

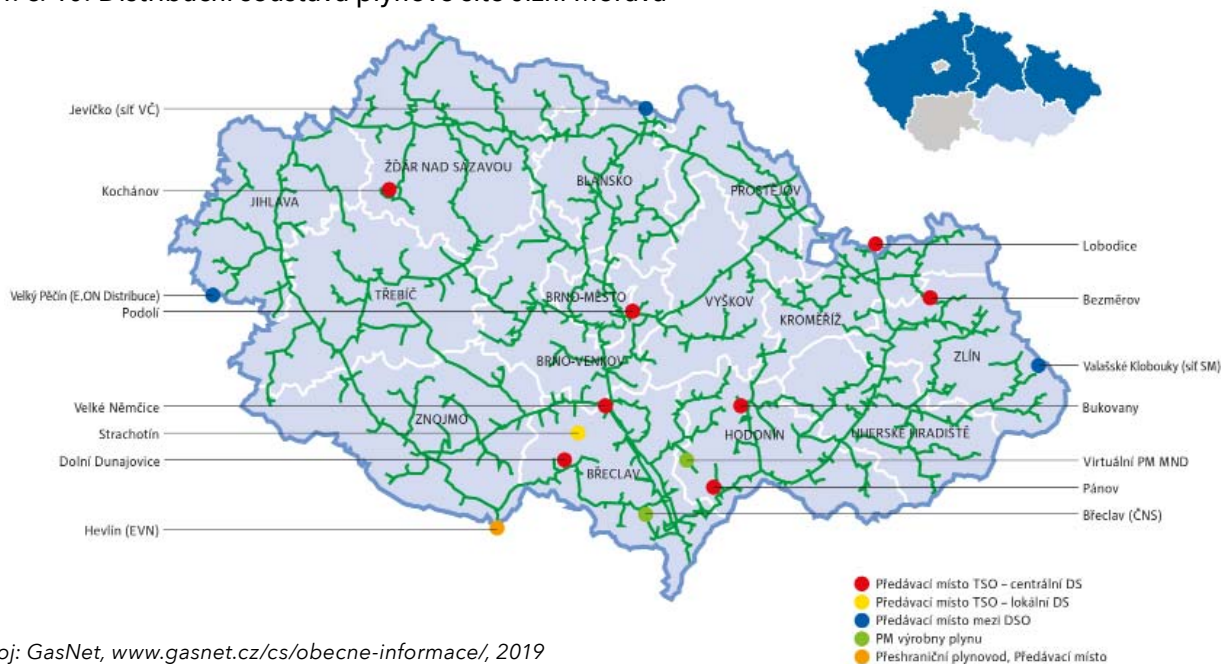


#### ZEMNÍ PLYN

Dodávky plynu prostřednictvím vysokotlakého dálkového plynovodu Znojmo - Praha a dále prostřednictvím středotlakých a nízkotlakých rozvodů ke spotřebitelům zajišťuje distribuční společnost JMP Net, s.r.o., která je součástí RWE GasNet, s.r.o.

Na vybudování některých městských plynovodů (Pocoucov, Budíkovice, Sokolí, Račerovice) byla poskytnuta dotace ze Státního fondu životního prostředí a zůstávají v majetku města Třebíče, jejich provozovatelem je TTS energo s. r. o.

Obr. č. 10: Distribuční soustava plynové sítě Jižní Morava



Zdroj: GasNet, [www.gasnet.cz/cs/obecne-informace/](http://www.gasnet.cz/cs/obecne-informace/), 2019



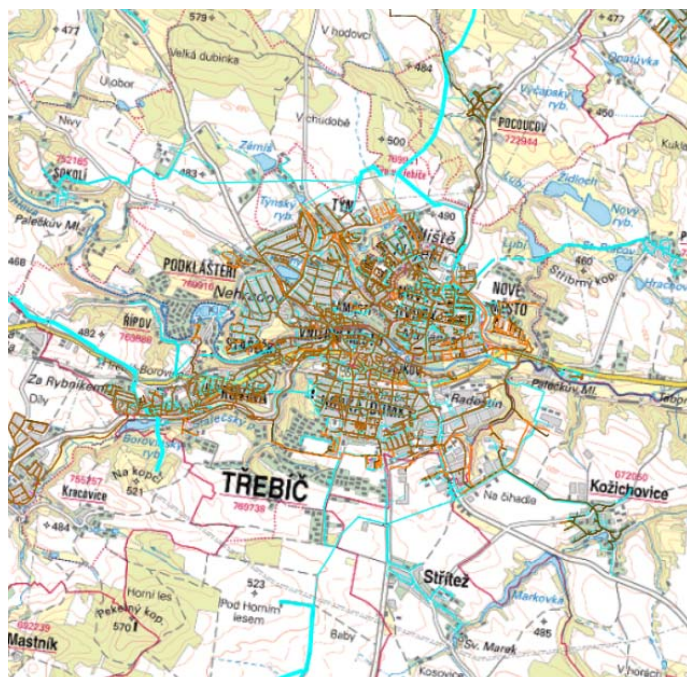
Od roku 2013 umožňuje město domácnostem a podnikatelům v Třebíči a okolí možnost zapojit se do elektronické aukce na dodavatele elektrické energie a plynu. Tím domácnosti uspoří část výdajů za elektrickou energii a plyn.

## VODOVODY A KANALIZACE

Majitelem vodohospodářské infrastruktury včetně ČOV jsou v převážné většině VODOVODY A KANALIZACE, dobrovolný svazek obcí se sídlem v Třebíči nebo město Třebíč.

Obyvatelstvo města Třebíče (všech 17 částí) je zásobováno pitnou vodou ze tří zdrojů – z podzemního zdroje Heraltice (úpravna vody Heraltice) a z povrchových zdrojů vodních nádrží Vranov (úpravna vody Štítary) a Mostiště (úpravna vody Mostiště). Celkem je zásobováno 36 006 obyvatel. Odpadní vody z městské zástavby jsou čištěny na ČOV Třebíč. V roce 2019 byla ukončena výstavba splaškové kanalizace v části města Pocoucov a Budíkoviče a napojena na ČOV Třebíč. Provozovatelem vodovodů a kanalizací je VODÁRENSKÁ AKCIOVÁ SPOLEČNOST, a. s., divize Třebíč, předmětem její činnosti je výroba a dodávka pitné vody a odvádění a čištění odpadních vod.

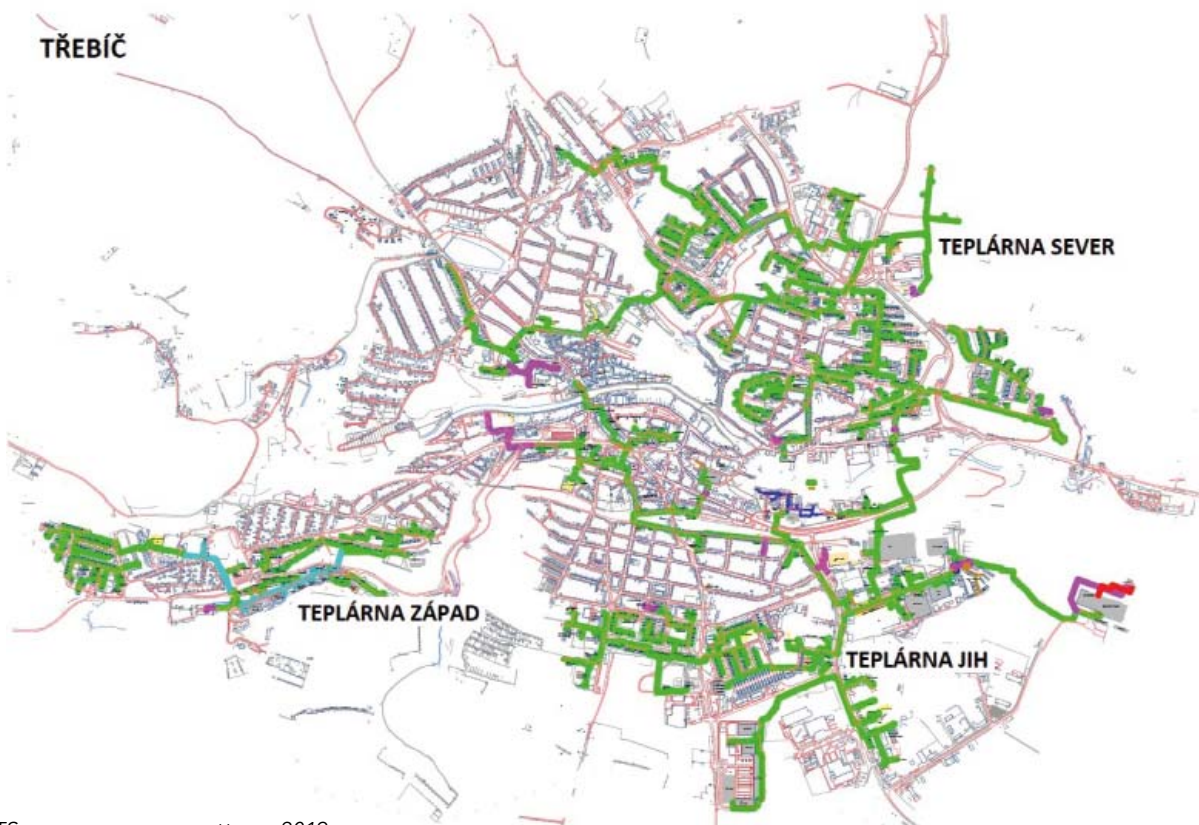
Zdroj: Vodárenská akciová společnost, [www.vaktr.cz](http://www.vaktr.cz);  
[www.vodarenska.cz](http://www.vodarenska.cz), 2019



## TEPELNÉ HOSPODÁŘSTVÍ

Výrobce a distributorem tepla je TTS energo, s. r. o., zajišťuje dodávky tepla pro domácnosti, základní školy, mateřské školy, nemocnici a polikliniku na ul. Vltavínská, domovy s pečovatelskou službou, výrobní podniky i drobné odběratele. Dodávky tepla jsou realizovány z 90 % z centrálního zásobování teplem pro více jak 9 700 domácností.

Obr. č. 12: Přehled tepláren a rozvodů v Třebíči



Zdroj: TTS energo, s.r.o., [www.tts.cz](http://www.tts.cz), 2019

## TELEKOMUNIKACE

Město je zcela pokryto signálem mobilních operátorů: Vodafone Czech republic a.s., T-Mobile Czech Republic, a.s., a O<sub>2</sub> Czech Republic a.s. Pokrytí území internetem a kabelovou televizí v Třebíči zajišťuje více subjektů.

## 7.2 ŽIVOTNÍ PROSTŘEDÍ

### ODPADOVÉ HOSPODÁŘSTVÍ

Svoz a odstranění komunálního odpadu od občanů zajišťuje Svazek obcí pro komunální služby prostřednictvím své dceřinné společnosti ESKO-T s.r.o. Komunální odpad je ukládán na skládku odpadů v Petrůvkách, která je v majetku svazku obcí, jehož je město Třebíč členem, obdobně jako třídící linka a 3 sběrné dvory.

Skládka TKO v Petrůvkách je provozována od roku 1994, kde na rozloze 10,2 hektarů je ukládán odpad, který je produkován cca 117 tis. obyvateli.

Provoz sběrných dvorů a svoz předtříděného odpadu je zabezpečen rovněž svazkem obcí prostřednictvím stejné firmy. Na území města je rozmístěno cca 1016 sběrných nádob na tříděný odpad. Primárně jsou separovány obalové složky, sklo, plast, papír, kov a biologicky rozložitelný odpad, z toho je 148 ks určeno na bílé sklo, 164 ks na barevné sklo, 239 ks na papír, 330 ks na plast, 114 ks na bioodpad (hnědé kontejnery), 22 ks kontejnerů na kov. Tyto kontejnery jsou umístěny cca na 200 kontejnerových stáních. Na sběrné dvory mají občané možnost zdarma ukládat svůj odpad z domácností včetně nebezpečného odpadu a různých elektrospotřebičů. Odpad z městské zeleně je kompostován na kompostárně v Petrůvkách. Velkoobjemové kontejnery na biologicky rozložitelný komunální odpad jsou umístěny v lokalitách s rodinnými domy a v místních částech zhruba od března do konce listopadu. Jedná se celkem 27 ks velkoobjemových kontejnerů na bioodpad. V letech 2014 a 2018 měli občané, díky získání dotace ze SFŽP, možnost získat od města kompostér pro domácí kompostování. V roce 2014 byl na sídlištích také zaveden sběr bioodpadů do hnědých kontejnerů.

### STARÉ EKOLOGICKÉ ZÁTĚŽE VE MĚSTĚ TŘEBÍČI

V územním obvodu města Třebíče, v k. ú. Ptáčov, se nachází skládka průmyslových odpadů z klišárenské a koželužské výroby firmy TANEX Vladislav a.s. a zaniklé firmy DOMINO a.s. Jsou to dva kalové rybníky z let 1985 až 1995. Skládka má negativní dopad na životní prostředí. Šíření kontaminace ze skládky je opakovaně potvrzováno zvýšeným obsahem chloridových a amoniakálních iontů v podzemní vodě, kvalita podzemních vod je z dlouhodobého hlediska nevyhovující.

V minulosti byly práce na rekultivaci skládky zahájeny, ale nedokončeny. Nyní konkrétní zodpovědnost za rekultivaci nelze ze zákona odvodit, a ač je skládka na seznamu starých ekologických zátěží Ministerstva životního prostředí, dosud se nepodařilo její rekultivaci zařadit do akcí financovaných z prostředků státu.

### VODA

V současné době je město Třebíč zásobováno pitnou vodou ze tří různých zdrojů (Heraltice, Mostiště a Štítary) prostřednictvím vodovodní soustavy do jednotlivých částí města. Voda z Heraltic pochází z podzemního zdroje a je zde nutná minimální úprava, ale vzhledem ke kůrovcové kalamitě lze předpokládat postupné snižování vydatnosti tohoto zdroje. Další dva zdroje jsou povrchové s dvoustupňovou technologií úpravy vody před jejím využitím.

Celý systém zásobování vodou a nakládání s odpadními vodami v okrese Třebíč spravuje Vodárenská akciová společnost, a.s.

Z hlediska dalšího rozvoje města může být v budoucnu limitující stav a kapacita kanalizační sítě.

### RADONOVÉ RIZIKO

Horninové složení regionu s převažujícím výskytem žul a různých druhů rul dává předpoklad ke zvýšenému výskytu radioaktivního plynu radonu, a tudíž ke zvýšenému radonovému riziku. Primárním zdrojem radonu v geologickém prostředí je na Třebíčsku uran (238U) přítomný v horninách. Uran tvoří samostatné minerály (např. uranit nebo uranové slídy), nebo je přítomen v horninotvorných materiálech (např. biotit a apatit). Obecně lze říci, že nejvyšší obsah uranu je ve vyvřelých horninách (durbachit, žula). Území Kraje Vysočina patří z hlediska výskytu radonu na 3. místo v republice (po kraji Středočeském a Karlovarském). Dvě třetiny území kraje leží ve vysokém radonovém riziku a zbytek ve středním a nízkém radonovém riziku. Nejvíce postiženým je okres Třebíč (třebíčský masív), Žďár n. S. (Žďárské vrchy) a Jihlava (část třebíčského masívu, Čeřínek, Javořice) s převažujícím vysokým radonovým rizikem a průnikem radonu do obytných objektů. Proti průniku radonu do obytných nemovitostí je prováděna celá řada ochranných a preventivních opatření, která jsou podporována dotacemi z Radonového programu ČR.

## 8. VEŘEJNÁ SPRÁVA

Kapitola je zaměřena na prezentaci veřejné správy ve městě a také na významné organizace, které působí na území města. Součástí je také přehled o organizacích zřízených a založených městem (školy, příspěvkové organizace, právnické osoby) a partnerských subjektech.

### 8.1 MĚSTSKÝ ÚŘAD

#### ZASTUPITELSTVO A VOLBY

Základní legislativní normou, kterou se ve své činnosti řídí obec, je zákon č. 128/2000 Sb., o obcích, ve zněních pozdějších předpisů. Obec spravuje své záležitosti samostatně. Město Třebíč vykonává prostřednictvím městského úřadu také státní správu v rozsahu tzv. přenesené působnosti. Nejvyšším orgánem samosprávy je zastupitelstvo. Současní členové zastupitelstva byli zvoleni v komunálních volbách konaných na podzim roku 2018. Na ustavujícím zastupitelstvu konaném 20. 11. 2018 byl zvolen starostou města Mgr. Pavel Pacal, tři místostarostové a pět neuvolněných radních.

Tab. č. 52: Volby do městského zastupitelstva v Třebíči

Zdroj: ČSÚ, [www.volby.cz](http://www.volby.cz), 2014, 2018

Politická strana	Počet členů v zastupitelstvu v jednotlivých letech voleb						
	1994	1998	2002	2006	2010	2014	2018
ODS	4	4	4	6	2	-	-
ODS a TnT - Společně za Třebíč!	x	x	x	x	x	x	2
ODA	2	-	-	-	-	-	-
KSČM	4	4	6	5	3	4	2
ČSSD	2	4	5	4	5	3	2
KDU - ČSL	3	3	3	2	-	3	3
SZ a NK Břehy	-	-	-	3	-	-	x
SNK Evropští demokraté	-	-	-	2	-	-	-
HEŘMAN ZPÁTKY NA RADNICE!	-	-	-	5	4	-	-
SNK Břehy	-	-	4	-	-	-	-
Sdružení nezávislých	2	5	3	-	-	-	-
MoDS a NK „Třebíč 2002-2006“	-	-	2	-	-	-	-
Unie svobody	-	2	-	-	-	-	-
Demokratická unie	-	1	-	-	-	--	--
Strana za životní jistoty	-	1	-	-	-	-	-
Sdružení MODS, NK	-	1	-	-	-	-	-
Sdružení KDS, NK	4	-	-	-	-	-	-
Důchodci za životní jistoty	2	-	-	-	-	-	-
Koalice SPR-RSČ, SDČR	2	-	-	-	-	-	-
Pro Třebíč	-	-	-	-	3	3	3
Břehy	-	-	-	-	2	3	2
Věci veřejné (VV)	-	-	-	-	2	-	-
TOP 09	-	-	-	-	2	-	-
Třebíč - můj domov	-	-	-	-	2	2	2
KDU - ČSL a nezávislí	-	-	-	-	2	-	-
ANO 2011	-	-	-	-	-	3	4
Strana svobodných občanů	-	-	-	-	-	0	0
Třebíč Občanům!	-	-	-	-	-	3	5
“volba TR”	-	-	-	-	-	2	-
Ta naše Třebíč	-	-	-	-	-	1	-
Společně otevřeme Třebíč	-	-	-	-	-	-	2
Celkem	25	25	27	27	27	27	27

Nejvyšší volební účast v komunálních volbách byla v roce 2010. Z celkového počtu voličů 30 846 se jich k volbám dostavilo 13 280, tj. 43,08 %.

Výkonným orgánem v oblasti samostatné působnosti na úrovni obce je rada města v čele se starostou. V současném funkčním období má v Třebíči 9 členů, z toho 4 radní jsou uvolnění a 5 radních je neuvolněných. Funkční období je čtyřleté.

Tab. č. 53: Volební účast v Třebíči

Rok	Volební účast (v %)
1998	39,39
2002	35,75
2006	41,40
2010	43,08
2014	35,19
2018	39,79

Zdroj: ČSÚ, [www.volby.cz](http://www.volby.cz), 2014, 2018

## MĚSTSKÝ ÚŘAD TŘEBÍČ - ZÁKLADNÍ ÚDAJE

NÁZEV:	Městský úřad Třebíč
ADRESA SÍDLA:	Karlovo náměstí 104/55, 674 01 Třebíč
POŠTOVNÍ ADRESA:	Masarykovo náměstí 116/6, 674 01 Třebíč
TELEFON:	+420 568 896 100
DATOVÁ SCHRÁNKA:	ópub8mc
Adresa e-podatelný:	epodatelna@trebic.cz
WEB:	<a href="http://www.trebic.cz">www.trebic.cz</a>
IČ:	00290629
DIČ:	CZ00290629

### VEDENÍ MĚSTA TŘEBÍČE

STAROSTA	Mgr. Pavel Pacal
MÍSTOSTAROSTOVÉ	Miloš Hruža Ing. Pavel Janata Vladimír Malý
RADNÍ (neuvolnění)	Bc. Jan Burda Mgr. Martina Bártová Ing. Zuzana Kratochvílová MUDr. Svatava Křížová Milan Zeibert

## 8.2 ROZPOČET MĚSTA

V letech 2014-2019 se díky rostoucí ekonomice vyvíjí dobře také rozpočet města. Rostou příjmy a úměrně i výdaje. Největší růst zaznamenávají daňové příjmy, které v uvedených letech rostly zhruba o 25 %. Druhé nejvýznamnější příjmy, přijaté transfery, kolísají podle možností čerpat na realizované akce města dotační prostředky. V roce 2019 počítá město se zapojením úvěrových prostředků do rozpočtu města ve výši 50 milionů Kč. Půjčené prostředky budou čerpány výhradně na investiční akce. Výdaje rozpočtu jsou rozloženy v průměru 75 % na provoz a 25 % na investice. Toto poměrové rozdělení přispívá k rozvoji města a udržuje zdravý finanční chod rozpočtu města.

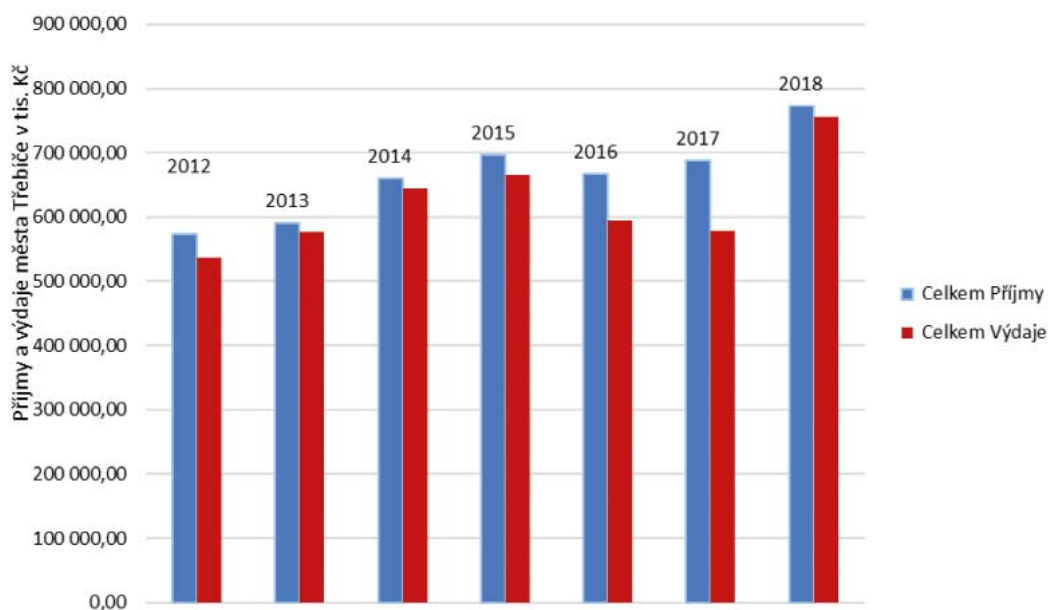
Tab. č. 54: Skutečné čerpání rozpočtu města Třebíče (v tis. Kč)

Název třídy položky	2007	2008	2009	2010	2011	2012	2013	2014
DAŇOVÉ PŘÍJMY	401 970,49	438 147,56	391 762,16	388 322,85	381 676,34	395 985,37	440 311,99	455 662,86
NEDAŇOVÉ PŘÍJMY	58 339,66	50 815,35	41 415,89	41 679,31	38 903,02	22 229,17	18 117,53	20 983,85
KAPITÁLOVÉ PŘÍJMY	97 150,38	23 047,70	10 991,52	16 348,70	17 484,45	18 988,13	10 073,35	25 701,23
PŘIJATÉ TRANSFERY	282 441,54	284 910,51	313 210,21	330 076,67	291 843,82	136 537,23	121 908,62	158 451,50
BĚŽNÉ VÝDAJE	626 738,21	632 101,35	668 900,09	649 487,30	654 940,37	423 052,38	413 557,73	438 063,40
KAPITÁLOVÉ VÝDAJE	132 287,09	110 961,80	125 299,68	220 299,31	201 434,37	114 812,83	163 023,39	206 994,80
Celkem Příjmy	839 902,07	796 921,12	757 379,77	776 427,52	729 907,63	573 739,90	590 411,50	660 799,45
Celkem Výdaje	759 025,29	743 063,15	794 199,77	869 786,61	856 374,74	537 865,22	576 581,12	645 058,20
Celkem Financování	-7 919,22	-9 500,00	-6 000,00	-6 000,00	104 000,00	24 000,00	4 000,00	-26 000,00

Název třídy položky	2015	2016	2017	2018	2019 (plánované)
DAŇOVÉ PŘÍJMY	471 354,78	504 835,16	539 529,39	591 583,86	572 200,00
NEDAŇOVÉ PŘÍJMY	22 503,76	19 043,39	19 165,39	19 232,59	34 900,00
KAPITÁLOVÉ PŘÍJMY	10 958,59	27 833,99	38 877,14	21 230,58	31 000,00
PŘIJATÉ TRANSFERY	192 017,97	114 923,64	91 029,91	140 280,46	50 350,00
BĚŽNÉ VÝDAJE	462 700,67	457 242,20	496 443,00	579 487,53	578 760,00
KAPITÁLOVÉ VÝDAJE	202 414,82	138 031,53	83 005,55	176 370,89	234 690,00
Celkem Příjmy	696 835,10	666 636,18	688 601,83	772 327,49	688 450,00
Celkem Výdaje	665 115,49	595 273,73	579 448,55	755 858,42	813 450,00
Celkem Financování	-31 719,61	-71 362,45	-109 153,28	-16 469,07	125 000,00

Zdroj: Městský úřad Třebíč, odbor finanční, 2019

Graf. č. 3: Vývoj skutečných celkových příjmů a výdajů města Třebíče v letech 2012-2018 (v tis. Kč)



Zdroj: Městský úřad Třebíč, odbor finanční, zpracoval: odbor rozvoje a územního plánování, 2019

## 8.3 ORGANIZACE ZŘÍZENÉ MĚSTEM

Město zřizuje a zakládá v souladu se zákonem o obcích různé typy organizací, které působí ve svěřené oblasti za účelem zajišťování služeb zejména pro občany. Jedná se ve všech případech o příspěvkové organizace města.

### MATEŘSKÉ ŠKOLY

- Speciální Mateřská škola Třebíč, příspěvková organizace, se sídlem Družstevní 1079, Třebíč
- Mateřská škola Třebíč, Bartušková ul., příspěvková organizace, se sídlem Bartušková 886, Třebíč
- Mateřská škola Třebíč, Benešova ul., příspěvková organizace, se sídlem Benešova 564, Třebíč
- Mateřská škola Třebíč, Demlova ul., příspěvková organizace, se sídlem Demlova 999/5, Třebíč
- Mateřská škola DUHA Třebíč, se sídlem Jar. Haška 835/31, Třebíč
- Mateřská škola „Kaštánek“ Třebíč, příspěvková organizace, se sídlem Gorazdovo nám. 462/9, Třebíč
- Mateřská škola „Čtyřlístek“ Třebíč, Kubišova ul., příspěvková organizace, se sídlem Kubišova 1291/7, Třebíč
- Mateřská škola Třebíč, ul. Obránců míru, příspěvková organizace, se sídlem Obránců míru 941/51, Třebíč
- Mateřská škola Třebíč, ul. Okružní, příspěvková organizace, se sídlem Okružní 962/13, Třebíč
- Mateřská škola Třebíč, ul. U Obůrky, příspěvková organizace, se sídlem U Obůrky 703/3, Třebíč
- Mateřská škola Třebíč, Cyrilometodějská ul., příspěvková organizace, se sídlem Cyrilometodějská 754/6

### ZÁKLADNÍ ŠKOLY

- Základní škola a mateřská škola Třebíč, ul. Bartušková, příspěvková organizace, se sídlem Bartušková 700, Třebíč
- Základní škola Třebíč, ul. Benešova, příspěvková organizace, se sídlem Benešova 585, Třebíč

- Základní škola Třebíč, Horka - Domky, příspěvková organizace, se sídlem Václavské nám. 44/12, Třebíč
- Základní škola Třebíč, ul. Kpt. Jaroše, příspěvková organizace, se sídlem Kpt. Jaroše 836/1 Třebíč
- Základní škola a mateřská škola Třebíč, Na Kopcích, příspěvková organizace, se sídlem Na Kopcích 342, Třebíč
- Základní škola T. G. Masaryka Třebíč, příspěvková organizace se sídlem Komenského nám. 61/6, Třebíč
- Základní škola Třebíč Týnská 8, příspěvková organizace, se sídlem Týnská 821/8, Třebíč

### ZÁKLADNÍ UMĚLECKÁ ŠKOLA

- Základní umělecká škola Třebíč, Masarykovo nám., příspěvková organizace, se sídlem Masarykovo nám. 1313/12, Třebíč

### SOCIÁLNÍ SLUŽBY

- Denní rehabilitační stacionář pro tělesně a mentálně postižené děti a mládež, Družstevní 1079, Třebíč

### OSTATNÍ PŘÍSPĚVKOVÉ ORGANIZACE

- Městské kulturní středisko Třebíč, Karlovo nám. 47, Třebíč
- Městská knihovna v Třebíči, Hasskova 102/2, Třebíč
- Centrální školní jídelna Třebíč, Sirotčí 1341
- Dům dětí a mládeže Třebíč, příspěvková organizace se sídlem Tomáše Bati 1084, Třebíč

## 8.4 VÝZNAMNÉ ORGANIZACE

VE MĚSTĚ TŘEBÍČI DÁLE SÍDLÍ:

- Finanční úřad pro Kraj Vysočina (Územní pracoviště v Třebíči),
- Úřad práce České republiky - krajská pobočka v Jihlavě (Kontaktní pracoviště Třebíč)
- Katastrální úřad pro Vysočinu (Katastrální pracoviště Třebíč)
- Česká správa sociálního zabezpečení (Okresní správa sociálního zabezpečení Třebíč)
- Státní pozemkový úřad - Krajský pozemkový úřad pro Kraj Vysočina (Pobočka Třebíč)
- Krajská hygienická stanice kraje Vysočina (Územní pracoviště Třebíč)
- Hospodářská komora (Okresní hospodářská komora Třebíč)
- Stavební a matriční úřad je součástí Městského úřadu v Třebíči

## 8.5 ČLENSTVÍ V ORGANIZACÍCH A PARTNERSKÁ MĚSTA

**ČLENSTVÍ MĚSTA V ORGANIZACÍCH** (Město Třebíč je členem několika významných organizací)

### SDRUŽENÍ HISTORICKÝCH SÍDEL ČECH, MORAVY A SLEZSKA

Sdružení je dobrovolná, zájmová, nestranická a nevládní organizace sdružující především historické obce nebo jejich části, na jejichž území jsou zachovány významné kulturní hodnoty, zejména nemovité památky. Vzniklo z iniciativy měst v listopadu roku 1990. Činnost Sdružení se soustřeďuje na uchování, ochranu a trvalou využitelnost kulturního dědictví.

### NÁRODNÍ SÍŤ ZDRAVÝCH MĚST ČR

Národní síť vznikla v roce 1994 jako zájmové sdružení právnických osob se sídlem v Praze. Jedná se o asociaci aktivních místních samospráv, které se hlásí k principům udržitelného rozvoje, zapojují veřejnost do rozhodovacích procesů a podporují zdravý životní styl svých obyvatel. Asociaci dnes tvoří více než 100 měst, obcí, mikroregionů a krajů.

### SDRUŽENÍ ČESKÉ DĚDICTVÍ UNESCO

České dědictví UNESCO je dobrovolný svazek obcí a měst České republiky, na jejichž území se nachází památka zapsaná na Seznam světového kulturního a přírodního dědictví. Zakladatelská listina Sdružení České dědictví UNESCO byla podepsána 29. června 2001, sídlí v Litomyšli. Sdružení hájí zájmy českých měst s památkami na seznamu UNESCO, důležitá je však také oblast společné propagace, i cíl osvětový a vzdělávací.

### ČLENSTVÍ MĚSTA V DALŠÍCH ORGANIZACÍCH

Město Třebíč je dále členem Sdružení obcí Vysočiny, Svazu měst a obcí České republiky, Dobrovolného svazku obcí Cyklostezka Jihlava-Třebíč-Raabs, Dobrovolného svazku obcí „Vodovody a kanalizace“, svazku obcí „Svazek obcí pro komunální služby“, Mikroregion TŘEBÍČSKO, zájmového sdružení právnických osob Rozvoj Třebíčska, zájmového sdružení Energetické Třebíčsko, Sdružení vlastníků obecních lesů v ČR a Integrovaného systému nakládání s odpady v kraji Vysočina.

### PARTNERSKÁ MĚSTA

Město Třebíč má již pět partnerských měst v zahraničí: slovenské Humenné, rakouský Lilienfeld, německý Oschatz, ukrajinský Rachiv a čínské město Yichang.

#### HUMENNÉ (SLOVENSKO)

Město Humenné se nachází v severovýchodní části Slovenska v údolí řeky Laborec. Ve městě se nachází celá řada historických památek. Partnerská města Humenného jsou vedle Třebíče také polská města Sanok a Jaroslaw, ukrajinský Perečín a Mukačevo a maďarské město Mátészalka. Mezi hlavní aktivity spolupráce Humenného a Třebíče, která byla uzavřena 10. 10. 1995, patří: podpo-

ra rozvoje kulturně-historických vztahů vzájemnou výměnou činovníků v kultuře i lidovém umění na profesionální i amatérské úrovni vytvoření podmínek pro účast sportovců na závodech pořádaných na území měst, šíření informací ve sféře duchovního i společenského života s cílem udržovat a rozvíjet tradice Cyrila a Metoděje, napomáhat rozvoji spolupráce v oblasti ekonomického a obchodního zprostředkování informací a osobních kontaktů.

#### LILIENFELD (RAKOUSKO)

Město Lilienfeld se nachází v Dolním Rakousku ve stejnojmenném okrese. S Třebíčí spolupracuje v oblasti sportovní a kulturní výměny na základě smlouvy o partnerství ze dne 26. 10. 1991. Pojítkem vztahů je osoba Matyáše Žďárského, zakladatele alpského lyžování, který se narodil v sousedních Kožichovicích a většinu svého života působil právě v Lilienfeldu.

#### OSCHATZ (NĚMECKO)

Město Oschatz se nachází v německém okrese Torgau-Oschatz, který je součástí spolkové země Sasko. Družba Třebíče a Oschatzu byla navázána k příležitosti oslav 750 let města Oschatzu, kdy součástí kulturního programu 7. 10. 1988 bylo vystoupení národopisného souboru Třebíččan. Družební dohoda byla podepsána o dva dny později. Ve smlouvě se obě města zavázala vyměňovat si zkušenosti a prohlubovat vzájemnou spolupráci.

#### RACHIV

Nachází se v severovýchodní části Zakarpatské oblasti. Díky své geografické poloze, jedinečné přírodě a původní kultuře Hutsul je Rachiv známý jako jedno z nejoblíbenějších turistických a rekreačních center na Ukrajině. Partnerským městem Třebíče je od roku 2017. Podpora probíhá v oblasti školství, zdravotnictví a modernizace infrastruktury, a to ve spolupráci s Krajem Vysočina.

#### YICHANG

Město Yichang se nachází v Číně v západní provincii Hubei. Je to druhé největší město v provincii po hlavním městě Wuhan. V jeho správním obvodu se nachází přehrada Tři soutěsky. Město Třebíč z podnětu Kraje Vysočina navázalo spolupráci s tímto čínským městem v provincii Hubei – partnerské provincii Kraje Vysočina. V rámci této spolupráce bylo v září 2015 podepsáno memorandum o vzájemné spolupráci, výměně zkušeností a informací v různých oborech – cestovní ruch, kultura, školství a ekonomika. Na memorandum navázal podpis partnerské smlouvy v únoru 2019. Probíhají aktivity jako např. reciproční výměnné pobyty studentů nebo účast trebičských sportovců na mezinárodním maratónu v Yichangu.

## 9. ZÁVĚRY

### OBYVATELSTVO

- po období růstu počtu obyvatel dochází k postupnému poklesu
- na struktuře obyvatel se podílí více žen než mužů
- podíl předproduktivních (tj. do 14 let) se snižuje, naopak se zvyšuje počet osob ve věku poproduktivním (65 let a více), index stáří má rostoucí tendenci, stoupá průměrný věk obyvatelstva
- město má poměrně vysoký podíl obyvatel s dokončeným vysokoškolským vzděláním
- největší podíl obyvatel má střední vzdělání (s maturitou i bez) a vyšší odborné, včetně nástavbového
- v oblasti náboženství zaznamenává město obdobné trendy jako ČR: jedna třetina obyvatel neuvedla při sčítání svoji příslušnost k církvi, k římskokatolické církvi se hlásí nejvíce věřících, kteří při sčítání vykazali údaje o svém náboženském vyznání
- 57,42 % obyvatel se hlásí k české národnosti, nejpočetnější národnostní menšinou je moravská (14,23 %), ostatní jsou zastoupeny v malém počtu
- počet obyvatel, kteří se odstěhovali z města, převyšuje počet osob, které se do města přistěhovaly
- od roku 2012 počet zemřelých převyšoval počet narozených, podle ČSÚ se tento trend zastavil v roce 2018, kdy bylo ČSÚ zaznamenáno ve městě Třebíči více narozených než zemřelých
- většina domů ve městě je obydlených, jsou převážně v soukromém vlastnictví
- míra nezaměstnanosti je v Třebíči vyšší než celostátní průměr mění se podle fáze ekonomického cyklu

### MÍSTNÍ EKONOMIKA

- potenciálem pro rozvoj podnikání a rozvoje města jsou průmyslové zóny na okraji města, probíhají přípravy na realizaci další průmyslové zóny na severním okraji
- výhodou je relativní blízkost dálnice D1 z Prahy do Brna
- klíčovým oborem pro rozvoj města se stává cestovní ruch a návazné služby
- v současné době nejvíce obyvatel pracuje v oblasti činnosti označované jako sektor velkoobchodu, maloobchodu, oprav a údržby motorových vozidel; na druhém místě je sektor průmyslu; třetí příčku obsadil sektor stavebnictví a oblast označená jako profesní, vědecké a technické činnosti; nemalé zastoupení vykazuje oblast ubytování, stravování a pohostinství; nezanedbatelný podíl na celkovém objemu mají činnosti v oblastech nemovitostí, sociální péče, zdravotnictví, sociálních věcí, dopravy a skladování, zemědělství, lesnictví a rybářství
- místní občané jsou nejčastěji zaměstnáni přímo ve městě, na druhém místě je přesun do práce v rámci okresu

### CESTOVNÍ RUCH

- v roce 2003 byla třebíčská židovská čtvrť včetně židovského hřbitova spolu s románsko-gotickou bazilikou sv. Prokopa zapsána na Seznam světového kulturního a přírodního dědictví UNESCO
- v roce 2018 rozšíření hranic památek na Seznamu světového kulturního a přírodního dědictví UNESCO o areál bývalého benediktinského kláštera
- ve městě je zajištěna široká síť ubytovacích a stravovacích zařízení
- město leží na trasách pro pěší turistiku (524,5 km značených tras) i cykloturistiku (7 značených cyklotras a 1 cyklostezka nadregionálního významu), postupně se rozvíjí možnosti pro jezdeckou turistiku
- pro turisty a návštěvníky města jsou k dispozici 3 turistická informační centra
- cestovní ruch má schopnost vytvářet příjmy podnikatelům a tím posilovat rozvoj zaměstnanosti, tento multiplikační efekt generuje zvyšování daňových příjmů města

### KVALITA ŽIVOTA

- pro občany města i jeho okolí je k dispozici celá řada institucí v oblasti finanční, účetní, právní, vzdělávací, sociální, zdravotní, kulturní, bezpečnostní i sportovní
- město zřizuje mateřské školy a základní školy
- nabídka středních škol a učilišť je zajištěna zřizovatelem (Kraj Vysočina), popř. soukromým vlastníkem
- pro absolventy středních škol je k dispozici nabídka oborů vyšší odborné školy
- pro zajištění zdravotní péče je zřízena nemocnice, kromě nemocnice je zřízena síť lékařů různých specializací a ve městě je také 14 lékáren
- město využívá metodu komunitního plánování sociálních služeb, poskytovatelé nabízí různé druhy sociálních služeb v mnoha zařízeních
- ve městě je k dispozici kino, divadlo a další objekty pro kulturní vyžití obyvatel
- město i soukromí organizátoři pořádají pravidelné festivaly a akce pro veřejnost
- pro občany je také k dispozici široká síť sportovišť
- město zřizuje městskou policii, ve městě je také územní odbor Policie ČR, který je organizačně začleněný pod Krajské ředitelství Policie ČR se sídlem v Jihlavě



## INFRASTRUKTURA A ŽIVOTNÍ PROSTŘEDÍ

- město je napojeno na kanalizaci, dále má také zřízení ČOV
- obyvatelé mají možnost využít napojení na elektrickou energii, plyn, teplovod, kanalizaci, ČOV, zásobování pitnou vodou, síť mobilních operátorů, internet a kabelovou televizi
- Vodárenská akciová společnost - hlavním předmětem činnosti je výroba a nepřetržitá dodávka pitné vody, odvádění a čištění odpadních vod a likvidace kalů. Divize Třebíč poskytuje své služby na území okresu Třebíč a Znojmo majitelům veškerých zařízení vodovodů a kanalizací, která jsou ve vlastnictví nebo pronájmu svazků měst a obcí. Svazek „Vodovody a kanalizace“ se sídlem v Třebíči, který patří k největším na území působnosti VAS, a.s. sdružuje cca 130 obcí.
- odpad je svážen na skládku v Petruvkách
- pro účely svozu odpadu jsou ve městě zřízeny 3 sběrné dvory

## DOPRAVA

- město je významnou dopravní spojnici ve svém regionu
- nachází se v blízkosti dálnice D1 a prochází jím také významné silnice I. a II. třídy
- ve městě je zřízena městská autobusová doprava
- ve městě je 1 železniční stanice a 1 železniční zastávka, trať není elektrifikovaná
- v blízkosti města je také jedno letiště s travnatou plochou, není využíváno pro veřejnou vnitrostátní přepravu
- na Třebíčsku funguje jedna turistická a rekreační vodní přeprava na Dalešické přehradě

## VEŘEJNÁ SPRÁVA

- nejvyšším orgánem samosprávy je městské zastupitelstvo, to má v současné době 27 členů
- poslední volby proběhly v roce 2018, volební účast činila 39,79 %, což je o 3,5 % vyšší volební účast než v roce 2014 a v pořadí třetí nejvyšší volební účast ze 6 sledovaných volebních období do zastupitelstva města Třebíče od roku 1998
- ve městě sídlí celá řada významných institucí nutných pro chod města a podniků, poskytujících služby obyvatelům města
- město Třebíč je obcí s rozšířenou působností (obcí 3. stupně), která vykonává státní správu v rámci svěřeného území, na části území ORP působí také jako pověřený obecní úřad (vykonává působnost 2. stupně) a v základním rozsahu podobně jako jiné obce také působnost obce 1. stupně
- město je členem významných organizací
- partnerské města jsou ze Slovenska (Humenné), Německa (Oschatz), Rakouska (Lilienfeld), Ukrajiny (Rachiv), Číny (Yichang)

## 9.1 SWOT ANALÝZA MĚSTA TŘEBÍČE

SWOT analýza představuje analýzu silných stránek, slabých stránek, příležitostí a ohrožení v závislosti na vnějším a vnitřním prostředí. Vnitřní prostředí může subjekt jako takový ovlivnit, vnější ovšem nikoliv.

Tab. č. 56: SWOT analýza města Třebíče

SILNÉ STRÁNKY S	SLABÉ STRÁNKY W
fungující městský úřad, dostupnost agend	chybějící cyklostezky uvnitř města a cyklostezky vedoucí z města (na Vladislav, na Dukovany)
památky na seznamu UNESCO	celostátní a regionální dopravní infrastruktura (špatný technický stav komunikace při napojení na dálnici - II/360, chybějící jižní obchvat, problematika řešení dopravy, tranzitní doprava v centru města, nedostatek parkovacích ploch)
kvalitní životní prostředí a revitalizovaná veřejná prostranství	nižší průměrná mzda než je republikový a krajský průměr
široká nabídka kulturních a volnočasových aktivit	nedostatek investičních příležitostí (dopravní dostupnost, nedostatek městských pozemků pro průmyslový rozvoj a problematické výkupy pozemků pro průmyslové zóny)
nízká kriminalita	nerealizovaná elektrifikace železniční trati Třebíč-Jihlava
dostupnost zdravotnických a sociálních služeb	
zastoupení všech stupňů vzdělávání	
podpora prorodinné politiky	
pracovní příležitosti v blízkosti města (JE Dukovany, základna NATO Náměšť nad Oslavou, průmyslová zóna Okříšky, Nová Ves)	
Zdravé město (Fairtradové město)	
intenzivní vnější vztahy města	
městská dopravní infrastruktura (přestupní terminál, rozsah a dostupnost MAD, nové technologie)	
PŘÍLEŽITOSTI O	HROZBY T
nárůst počtu obyvatel města Třebíče v souvislosti s plánovanou výstavbou nového jaderného zdroje (dále též NJZ) příchod zahraničního dodavatele výstavby NJZ	generační obměna úředníků, stárnutí zaměstnanců
podpora celostátní, regionální a městské dopravní infrastruktury [výstavba obchvatu a zlepšení technického stavu komunikace v návaznosti na napojení na dálnici (II/360)]	limitující stav a kapacita kanalizační sítě
rozvoj veřejné dopravy (zavedení integrovaného dopravního systému a revitalizace a zrychlení železniční trati a rozvoj cyklostezek a cyklotras)	snížení podílu na daních pro město, změny daňového systému v neprospěch města, pokles HDP z důvodu změn hospodářského cyklu
změny klimatu (kúrovcová kalamita a sucho)	změna struktury obyvatel (stárnutí populace)
získání dotací, finančních zdrojů pro rozvoj města	nárůst množství odpadů a nedostatečná likvidace odpadů
udržení kvality fungujícího městského úřadu a dostupnosti agend	stav technické infrastruktury (kanalizace v městské památkové zóně apod.)
pokrytí území města 5G sítí	
opatření v reakci na změny klimatu	

# 10. SEZNAM TABULEK, GRAFŮ A OBRÁZKŮ

## 10.1 Seznam tabulek

- Tab. č. 1: Celková výměra pozemků města Třebíče
- Tab. č. 2: Základní charakteristika správních obvodů obcí s rozšířenou působností kraje Vysočina
- Tab. č. 3: Vývoj počtu obyvatel ve městě Třebíči
- Tab. č. 4: Počet mužů a žen ve městě Třebíči
- Tab. č. 5: Věková struktura obyvatelstva města Třebíče dle věkových skupin a podíl jednotlivých věkových skupin na celkový počet obyvatel
- Tab. č. 6: Struktura obyvatel města Třebíče v období 2018
- Tab. č. 7: Obyvatelstvo ve městě Třebíči dle rodinného stavu
- Tab. č. 8: Pohyb obyvatelstva ve městě Třebíči v období 2018
- Tab. č. 9: Obyvatelstvo podle nejvyššího ukončeného vzdělání
- Tab. č. 10: Obyvatelstvo města Třebíče podle náboženského vyznání v porovnání s Krajem Vysočina a ČR
- Tab. č. 11: Obyvatelstvo města Třebíče dle národnosti
- Tab. č. 12: Počet vystěhovalých a přistěhovalých ve městě Třebíči
- Tab. č. 13: Počet narozených a zemřelých ve městě Třebíči
- Tab. č. 14: Celkový přírůstek ve městě Třebíči
- Tab. č. 15: Bytové domácnosti ve městě Třebíči
- Tab. č. 16: Domovní fond v Třebíči
- Tab. č. 17: Obydlené domy v Třebíči dle vlastnictví
- Tab. č. 18: Bytový fond města Třebíče dle právního důvodu užívání
- Tab. č. 19: Dokončené byty
- Tab. č. 20: Obyvatelstvo podle ekonomické aktivity
- Tab. č. 21: Počet a podíl pracujících dle odvětví
- Tab. č. 22: Vyjíždka do zaměstnání v Třebíči
- Tab. č. 23: Aktuální nezaměstnanost
- Tab. č. 24: Nezaměstnanost ve městě Třebíči
- Tab. č. 25: Nezaměstnanost na území obce s pověřeným obecním úřadem Třebíč
- Tab. č. 26: Nezaměstnanost na území obce s rozšířenou působností Třebíč
- Tab. č. 27: Seznam ekonomických subjektů (právnických osob) se sídlem v Třebíči a okolí (s evidovaným počtem zaměstnanců 50 a více)
- Tab. č. 28: Základní údaje o nových průmyslových zónách
- Tab. č. 29: Podnikatelské subjekty podle převažující činnosti
- Tab. č. 30: Počet podnikatelů dle právní formy a původu v ORP Třebíč podnikajících na základě živnostenského oprávnění
- Tab. č. 31: Podnikatelské subjekty v Třebíči podle právní formy k 31.12.2018
- Tab. č. 32: Počet evidovaných zemědělských podnikatelů v ORP Třebíč
- Tab. č. 33: Živnosti dle druhů v ORP Třebíč
- Tab. č. 34: Hotely a penziony v Třebíči
- Tab. č. 35: Restaurace, cukrárny, čajovny a další stravovací zařízení v Třebíči
- Tab. č. 36: Kapacita a návštěvnost hromadných ubytovacích zařízení v Třebíči
- Tab. č. 37: Značené turistické trasy procházející městem Třebíč
- Tab. č. 38: Značené cyklotrasy procházející městem Třebíč
- Tab. č. 39: Návštěvnost turistických informačních center
- Tab. č. 40: Délka silniční sítě na okrese Třebíč v km
- Tab. č. 41: Přehled linek MAD ve městě Třebíči
- Tab. č. 42: Mateřské školy zřizované městem
- Tab. č. 43: Základní školy zřizované městem
- Tab. č. 44: Vývoj počtu lůžek Nemocnice Třebíč
- Tab. č. 45: Počet hospitalizací a ambulantních vyšetření v Nemocnici Třebíč
- Tab. č. 46: Seznam poskytovatelů odborného sociálního poradenství na okrese Třebíč
- Tab. č. 47: Seznam poskytovatelů služeb sociální péče na okrese Třebíč
- Tab. č. 48: Seznam poskytovatelů služeb sociální prevence na okrese Třebíč
- Tab. č. 49: Seznam dalších subjektů provozujících činnost navazující na sociální služby na okrese Třebíč
- Tab. č. 50: Seznam organizací zdravotně postižených osob na okrese Třebíč
- Tab. č. 51: Struktura kriminality na Třebíčsku
- Tab. č. 52: Volby do městského zastupitelstva v Třebíči
- Tab. č. 53: Volební účast v Třebíči
- Tab. č. 54: Schválený rozpočet města Třebíče (v tis. Kč)
- Tab. č. 55: SWOT analýza města Třebíče

## 10.2 Seznam grafů

- Graf č. 1: Vývoj počtu obyvatel ve městě Třebíči  
Graf č. 2: Obecná míra nezaměstnanosti  
Graf č. 3: Vývoj příjmů a výdajů města Třebíč (v mil. Kč)

## 10.3 Seznam obrázků

- Obr. č. 1: Části města Třebíče  
Obr. č. 2: Katastrální území města Třebíče  
Obr. č. 3: Mapa turistických regionů v ČR  
Obr. č. 4: Cyklotrasy v okolí města Třebíče  
Obr. č. 5: Mapa páteřní silniční sítě SO ORP Třebíč  
Obr. č. 6: Mapa páteřní silniční sítě SO ORP Třebíč  
Obr. č. 7: Železniční síť v Třebíči a okolním regionu  
Obr. č. 8: Schéma sítí 400, 220 a 110 kV  
Obr. č. 9: Distribuční soustava plynové sítě Jižní Morava  
Obr. č. 10: Přehled tepláren a rozvodů v Třebíči

# STRATEGICKÝ PLÁN ROZVOJE MĚSTA TŘEBÍČE PRO OBDOBÍ 2020-2023



NÁVRHOVÁ ČÁST

VE ZNĚNÍ AKTUALIZACE - PROSINEC 2019

# OBSAH

## NÁVRHOVÁ ČÁST

<b>1.</b>	<b>ÚVOD</b>	70
1.1	ÚVOD	70
1.2	SYSTÉM ŘÍZENÍ STRATEGICKÉHO PLÁNU ROZVOJE MĚSTA - SPRM	71
1.3	VAZBA NA STRATEGIE NA REGIONÁLNÍ ÚROVNI	72
<b>2.</b>	<b>VIZE</b>	73-75
<b>3.</b>	<b>STRATEGIE</b>	76
3.1	PRIORITNÍ OSY SPRM	76
3.2	STRATEGICKÉ CÍLE	77
3.3	PLÁN PLNĚNÍ STRATEGICKÝCH CÍLŮ	78
	<b>KARTY CÍLŮ</b>	79-89

## NÁVRHOVÁ ČÁST

### 1. ÚVOD

#### 1.1 ÚVOD

Strategická (programová) část Strategického plánu rozvoje města Třebíče (SPRM) je důležitou součástí plánu s přímým dopadem na směr a efektivitu rozvoje města, která vychází z informací v analytické části dokumentu. Strategický plán je vyjádřením politiky či vůle města, jakou cestou rozvoje se chce ubírat a jakým efektivním, současně však reálným postupem, lze k této vizi směřovat.

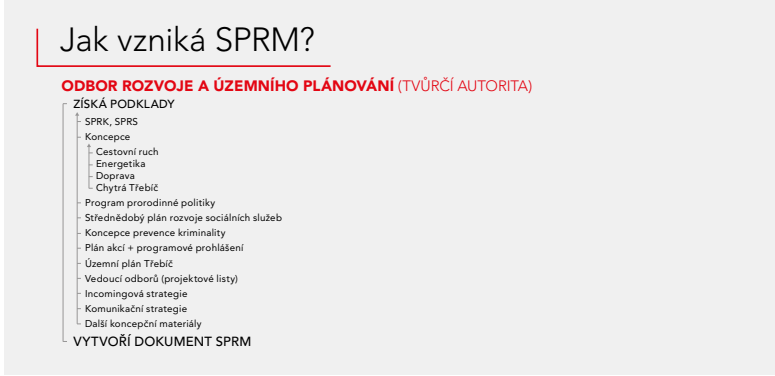
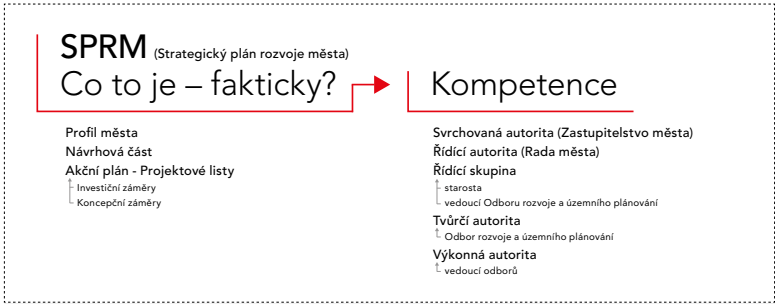
Město Třebíč patří mezi regionální centra významná z hlediska územního, socioekonomického i správního významu a má tak značný potenciál udržet svou pozici stabilního regionálního centra s možností jeho další ekonomizace v následujících letech.

Tento svůj rozvojový potenciál chce město Třebíč využít prostřednictvím integrovaného přístupu ke svému rozvoji. Strategický plán rozvoje města je nástrojem, jehož prostřednictvím budou koordinovány rozvojové aktivity města. Aplikací tohoto přístupu chce město dosáhnout maximální ekonomické efektivnosti vynaložených prostředků ze strany města a příznivých synergických efektů. Vytvoření SPRM je dalším krokem města k tomu, aby využilo svého potenciálu a posílilo pozici centra regionu.

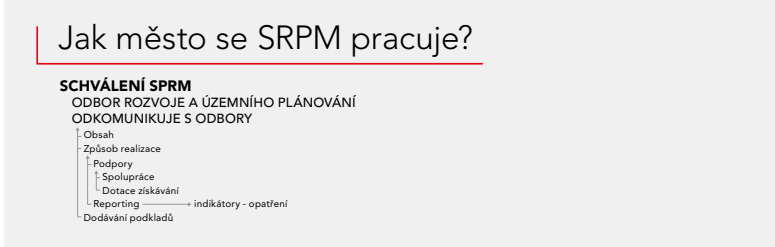
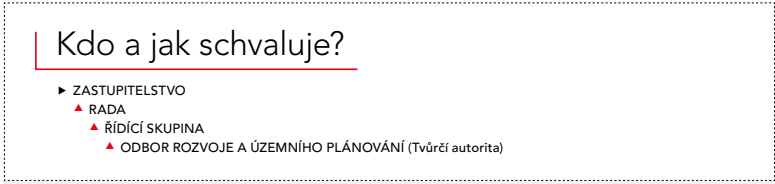
# 1.2 SYSTÉM ŘÍZENÍ STRATEGICKÉHO PLÁNU ROZVOJE MĚSTA - SPRM

## SYSTÉM ŘÍZENÍ STRATEGICKÉHO PLÁNU ROZVOJE MĚSTA - SPRM

### ÚVOD



### PROCES REALIZACE



## 1.3 VAZBA NA STRATEGIE NA REGIONÁLNÍ ÚROVNI

Rozvoj města Třebíče je nutné vnímat v širším kontextu a z pohledu rozvoje regionu, jehož je město součástí. Z tohoto důvodu je zde uvedena vazba na regionálně „nadřazený“ strategický dokument, kterým je Strategie rozvoje Kraje Vysočina 2015-2020 (schválena na jednání Zastupitelstva Kraje Vysočina dne 11. 12. 2018).

Byla provedena komparativní analýza Strategie rozvoje Kraje Vysočina ve vztahu k jednotlivým prioritním osám a strategickým cílům Strategickému plánu rozvoje města Třebíče. Na základě závěrů této analýzy lze konstatovat, že Strategický plán rozvoje města Třebíče věcně a tematicky vychází, resp. navazuje na krajské prioritní oblasti i dílčí opatření.

**STRATEGICKÁ ČÁST DEFINUJE VIZI A GLOBÁLNÍ CÍL ROZVOJE KRAJE, CELKEM 5 PRIORITNÍCH OBLASTÍ A 37 OPATŘENÍ.**

**Kraj Vysočina vnímá své priority v těchto oblastech:**

1. Konkurenceschopná ekonomika a zaměstnanost
2. Kvalitní a dostupné veřejné služby
3. Moderní infrastruktura a mobilita
4. Zdravé životní prostředí a udržitelný venkov
5. Atraktivní kulturní a historické dědictví a cestovní ruch

### VZÁJEMNÉ VAZBY STRATEGIE ROZVOJE KRAJE VYSOČINA A SPRM TŘEBÍČ

#### STRATEGIE ROZVOJE KRAJE VYSOČINA

#### STRATEGICKÝ PLÁN ROZVOJE MĚSTA TŘEBÍČE

<b>PRIORITNÍ OBLAST 1:</b> Konkurenceschopná ekonomika a zaměstnanost	<b>PRIORITNÍ OBLAST B:</b> Podnikání a zaměstnanost
<b>PRIORITNÍ OBLAST 2:</b> Kvalitní a dostupné veřejné služby	<b>PRIORITNÍ OSA D:</b> Management, marketing a PR
<b>PRIORITNÍ OBLAST 3:</b> Moderní infrastruktura a mobilita	<b>PRIORITNÍ OSA C:</b> Veřejná infrastruktura
<b>PRIORITNÍ OBLAST 4:</b> Zdravé životní prostředí a udržitelný venkov	<b>PRIORITNÍ OSA A:</b> Kvalita života
<b>PRIORITNÍ OBLAST 5:</b> Atraktivní kulturní a historické dědictví a cestovní ruch	<b>PRIORITNÍ OSA B:</b> Podnikání a zaměstnanost



## 2. VIZE

Vize města představuje popis žádoucího budoucího stavu, kterého chceme prostřednictvím realizace strategie dosáhnout. Ve své podstatě se jedná o očekávaný výsledek při naplnění předem zvolených strategických cílů a vztahuje se na strategii jako celek. K uskutečnění vize by mělo dojít ve střednědobém či dlouhodobém horizontu (což nemusí být bezprostředně po ukončení realizace SPRM).

### ROZVOJOVÁ VIZE MĚSTA TŘEBÍČE PRO OBDOBÍ 2020-2023 ZNÍ:

*„Město Třebíč je konkurenceschopná destinace cestovního ruchu, prestižní kulturní a historické centrum zajišťující vysokou kvalitu života pro všechny občany města, lákající nové obyvatele k životu ve městě, nabízející podnikatelským subjektům funkční zázemí pro podnikání a zajišťující efektivní veřejnou správu založenou na participaci občanů na jejím výkonu.“*

### GLOBÁLNÍM CÍLEM STRATEGICKÉHO PLÁNU ROZVOJE MĚSTA JE:

*...napomoci k vyváženému a harmonickému rozvoji města Třebíče, který povede k růstu konkurenceschopnosti města, rozvoji podnikání, zaměstnanosti, udržitelného cestovního ruchu a občanské vybavenosti a tím růstu kvality života všech občanů.*

Třebíč je přirozeným centrem regionu, ale především je domovem tisíců občanů, kteří zde mají své rodiny a přátele. Město vytváří především lidé. Svými dobrými vztahy budují společenství lidí-spoluobčanů. Město jsme my všichni. Je to síť lidí, institucí, služeb a firem.

Vzájemná pomoc a spolupráce vede ke společnému naplnění a vytváření dobrého místa pro život. Důležitým

aktérem je městský úřad se svou rozsáhlou činností a také příspěvkové organizace, které město zřizuje. Spojuje je společný cíl, a to pomáhat občanům, pečovat o místo, kde žijeme a také se starat o to, co nám zanechali naši předkové.

Na rozvoji města a kvalitě života se podílejí i další organizace jako jsou firmy, neziskové organizace a další instituce. Všechny nás spojuje jedno,

hrdost na místo, kde žijeme, láska k Třebíči. Město totiž není bez tváří a anonymní. Třebíč jsme my, každý jednotlivec. A společně tvoříme Třebíč.

# MĚSTO JSME MY!



## MĚSTSKÝ ÚŘAD

Starosta  
Rada  
Zastupitelstvo  
Tajemník  
Vedoucí odborů  
Zaměstnanci města  
Zaměstnanci státu



## MĚSTSKÉ ORGANIZACE

Stacionář  
Knihovna  
MKS, DDM  
Centrální jídelna  
ZŠ 12x  
MŠ 4x



## NEMĚSTSKÉ ORGANIZACE

Sociální služby  
Zdravotnická zařízení  
Firmy  
Neziskové organizace  
Sportovní kluby



## OBČANÉ MĚSTA

Děti  
Lidé v produktivním věku  
Senioři

## TURISTÉ

Domácí  
zahraniční

## MĚSTSKÉ ORGANIZACE (příspěvkové organizace)



331 / zaměstnanci města



36 000 - občané města  
135 000 / rok - turisté



21 / organizací



76 / budov  
v majetku města



1500 / organizací

ostatní subjekty

STÁT  
ministerstva

KRAJ  
institute

PARL



- AMENŤ ČR
- SENÁT ČR
- ORP
- OSTATNÍ MĚSTA v okrese a kraji
- PARTNERSKÁ města
- EU
- UNESCO

## 3. STRATEGIE

### 3.1 PRIORITNÍ OSY SPRM

Prioritní osa je označení pro vrcholové téma (oblast), na kterou je upírána primární pozornost, a v rámci které budou naplňovány jednotlivé strategické cíle a opatření.

#### PRIORITNÍ OSY STRATEGICKÉHO PLÁNU ROZVOJE MĚSTA TŘEBÍČE PRO OBDOBÍ 2020-2023 JSOU:

Prioritní osa A: Kvalita života

Prioritní osa B: Podnikání a zaměstnanost

Prioritní osa C: Veřejná infrastruktura

Prioritní osa D: Management, marketing a PR

#### PRIORITNÍ OSA

# A

KVALITA  
ŽIVOTA

Prioritní osa je zaměřena na oblast růstu kvality života obyvatel města. Kvalitu života chce Třebíč soustavně zlepšovat vytvořením vhodných podmínek a předpokladů pro bytovou výstavbu, pro kvalitní a dostupnou veřejnou službu, pro aktivní trávení volného času, vytvořením zdravého životního prostředí a zajištěním bezpečnosti obyvatel města.

#### PRIORITNÍ OSA

# B

PODNIKÁNÍ  
A ZAMĚŠTNANOST

Prioritní osa obsahuje dvě témata, z nichž první je oblast podpory rozvoje podnikání a vzniku nových pracovních míst. Druhé téma, které zdánlivě nesouvisí s oblastí, kterou prioritní osa B řeší, je rozvoj cestovního ruchu a udržitelné turistické návštěvnosti města. Téma cestovního ruchu je tradičně spojováno spíše s rozvojem regionů, nicméně vzhledem k jeho ekonomickému potenciálu nejen pro navazující služby, je téma zařazeno pod prioritní osu B: Podnikání a zaměstnanost.

#### PRIORITNÍ OSA

# C

VEŘEJNÁ  
INFRASTRUKTURA

Prioritní osa je zaměřena jednak na efektivní správu a péči o majetek města a jednak na dopravní a ostatní technickou infrastrukturu, resp. její rozvoj.

#### PRIORITNÍ OSA

# D

MANAGEMENT,  
MARKETING A PR

Prioritní osa osahuje posílení principu moderního řízení a zapojení občanů do správy. Její součástí je také budování pozitivního obrazu města a sounáležitostí občanů s místem, kde žijí.

## 3.2 STRATEGICKÉ CÍLE

### IDENTIFIKACE A CHARAKTERISTIKA STRATEGICKÝCH CÍLŮ

Strategický cíl je charakteristikou budoucího stavu v jednotlivých prioritních osách SPRM. K naplnění strategických cílů by mělo dojít na konci realizace strategie, případně v krátkodobém až střednědobém horizontu. Strategický cíl by měl být konkrétní, měřitelný, dosažitelný (reálný) a časově ohraničený.

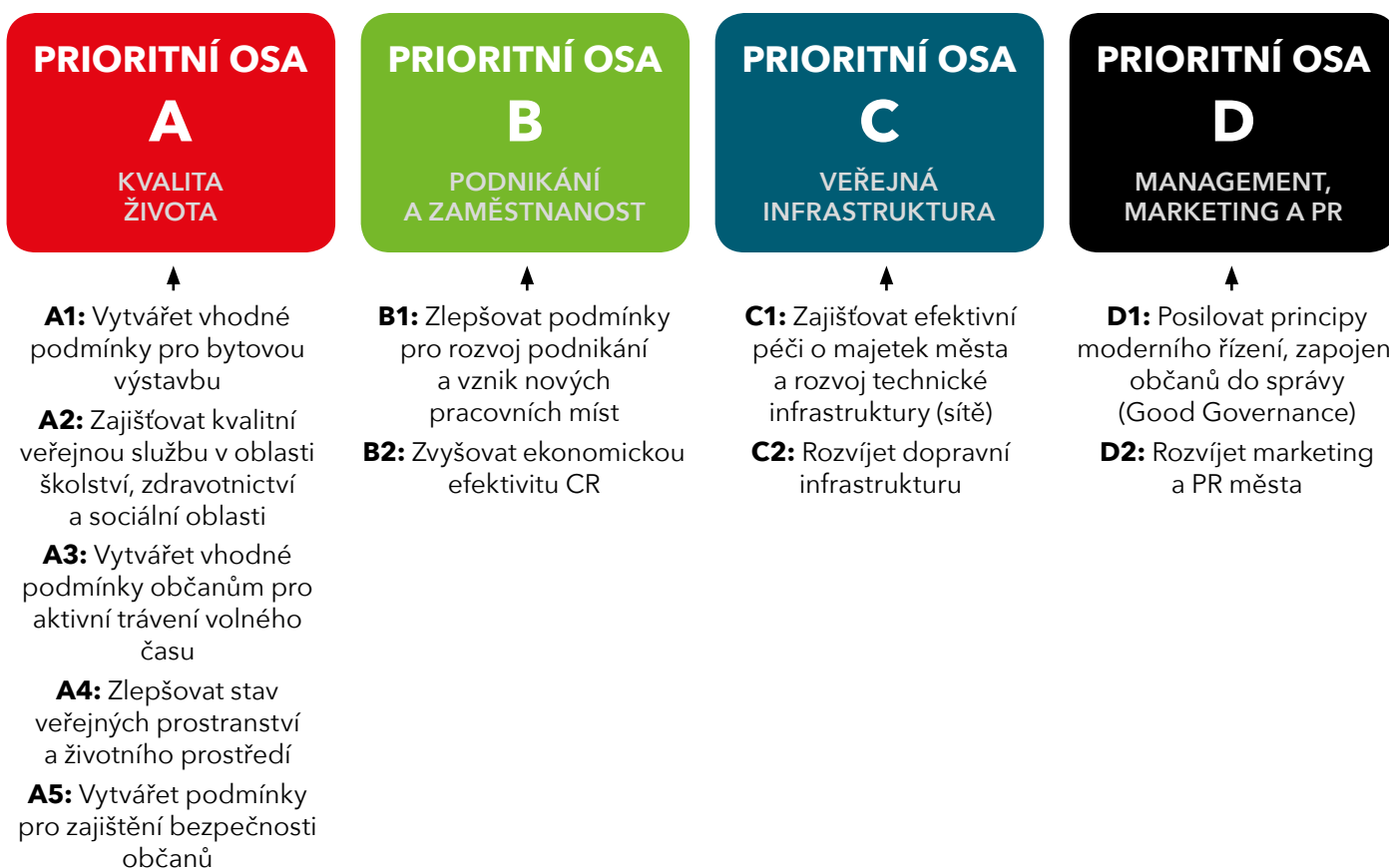
Plán a postup naplňování strategických cílů je vypracován v podobě souboru „karet strategických cílů“, kdy každý strategický cíl je přehledně a podrobně rozepsán na úroveň opatření pro jeho naplnění.

#### STRATEGICKÉ CÍLE PRO ROZVOJ MĚSTA TŘEBÍČE PRO OBDOBÍ 2020-2023 JSOU:

- Vytvářet vhodné podmínky pro bytovou výstavbu
- Zajišťovat kvalitní veřejnou službu v oblasti školství, zdravotnictví a sociální oblasti
- Vytvářet vhodné podmínky občanům pro aktivní trávení volného času
- Zlepšovat stav veřejných prostranství a životního prostředí
- Vytvářet podmínky pro zajištění bezpečnosti občanů
- Zlepšovat podmínky pro rozvoj podnikání a vznik nových pracovních míst
- Podporovat udržitelnou turistickou návštěvnost
- Zajišťovat efektivní péči o majetek města a rozvoj technické infrastruktury (sítě)
- Rozvíjet dopravní infrastrukturu
- Posilovat principy moderního řízení, zapojení občanů do správy (Good Governance)
- Rozvíjet marketing a PR města

#### MAPA VIZE - PRIORITNÍ OSY - STRATEGICKÉ CÍLE:

*„Město Třebíč je konkurenceschopná destinace cestovního ruchu, prestižní kulturní a historické centrum zajišťující vysokou kvalitu života pro všechny občany města, lákající nové obyvatele k životu ve městě, nabízející podnikatelským subjektům funkční zázemí pro podnikání a zajišťující efektivní veřejnou správu založenou na participaci občanů na jejím výkonu.“*



## 3.3 PLÁN PLNĚNÍ STRATEGICKÝCH CÍLŮ

Každá prioritní osa byla rozčleněna do jednotlivých strategických cílů, které jsou rozvedeny ve strategických kartách. Ty slouží k jasnému a přehlednému určení klíčových aspektů, jež ovlivňují naplnění konkrétních strategických cílů v dané oblasti.

### KARTA STRATEGICKÉHO CÍLE OBSAHUJE NÁSLEDUJÍCÍ ÚDAJE:

- **VĚCNÝ GARANT**

Každý strategický cíl má stanoveného garanta v podobě příslušného odboru městského úřadu.

- **DŮVODY PRO DANÝ CÍL**

Každý strategický cíl vychází z určitých předpokladů, proč byl nadefinován a stanoven zrovna daný konkrétní cíl.

- **IDEÁLNÍ STAV PO REALIZACI AKTIVIT**

Jde o popis žádoucího stavu po realizaci aktivit, resp. popis stavu, kterého chce město dosáhnout na konci realizace daného strategického cíle. Definice tohoto stavu slouží v první řadě k tomu, aby bylo jasné, k čemu veškeré aktivity u daného cíle směřují; v druhé řadě slouží k pozdější kontrole, zdali byla realizace úspěšná.

- **MATICE VLIVU**

Matice definuje všechny faktory, které brání dosažení strategického cíle, nebo je možné je naopak využít k jejich dosažení. Tyto faktory jsou členěny do vnějších a vnitřních. Rozložením takto stanovených ukazatelů může město využívat potenciál, který v daném cíli má a současně se pokusit předcházet rizikům, která jeho dosažení mohou bránit.

- **OPATŘENÍ**

Jedná se o rozpis jednotlivých souborů kroků k naplnění daného strategického cíle a opatření.

Samotné strategické karty slouží ke kontrole jednotlivých prioritních os a strategických cílů. V případě, že jsou strategické cíle naplňovány a úspěšně realizována příslušná opatření ukazuje to, že projektové řízení běží správně a jednotlivé strategické cíle a opatření byly správně vydefinovány.

V případě, že nejsou strategické cíle vytyčené ve strategických kartách naplňovány, je třeba hledat důvody a příčiny, proč se tak neděje a co to znamená. Dále je třeba

provést přezkoumání aktuálnosti strategického cíle a jeho opatření. Pokud je strategický cíl a příslušná opatření shledány stále aktuálními, je nutné provést změny, které by vedly k vytvoření potřebných podmínek pro naplňování strategických cílů.

## KARTY CÍLŮ

### PRIORITNÍ OSA A:

#### KVALITA ŽIVOTA

Strategický cíl A1: Vytvářet vhodné podmínky pro bytovou výstavbu

#### KARTA STRATEGICKÉHO CÍLE SPRM TŘEBÍČ

Prioritní osa	A: KVALITA ŽIVOTA
Strategický cíl	A1: Vytvářet vhodné podmínky pro bytovou výstavbu
Věcný garant	Odbor správy majetku a investic města, Odbor rozvoje a územního plánování, Odbor kanceláře vedení města

DŮVODY PRO STANOVENÍ CÍLE	IDEÁLNÍ STAV PO NAPLNĚNÍ CÍLE
Odliv obyvatel	Zastavení odlivu a udržení současného stavu počtu obyvatel
Nedostatek parcel pro bydlení	Dostatek připravených pozemků pro individuální bytovou výstavbu
Poptávka od občanů - individuální výstavba	Dostatek připravených pozemků pro hromadnou bytovou výstavbu
NJZ Dukovany - výstavba	
Vyšší kupní síla - podpora podnikání	
Rozvoj města (využití synergického efektu)	

### MATICE VLIVU

	CO BRÁNÍ DOSAŽENÍ CÍLE	CO PODPORUJE DOSAŽENÍ CÍLE
VNĚJŠÍ VLIVY	Problematika výkupu pozemků od soukromých vlastníků	Možnost využití dotací
VNITŘNÍ VLIVY	Nedostatek finančních prostředků	Programové prohlášení rady města
	Nedostatek vhodných vlastních pozemků	Dopravní obslužnost a dostupnost lokalit
	Objektivní problémy technického napojení některých lokalit	Zajistit aktualizaci územního plánu dle potřeb

### OPATŘENÍ PRO NAPLNĚNÍ STRATEGICKÉHO CÍLE

### INDIKÁTORY NA ÚROVNI OPATŘENÍ

	Současný stav 2020	Cílový stav 2023	Skutečnost 2023
A1.1. ZAJISTIT POZEMKY PRO INDIVIDUÁLNÍ BYTOVOU VÝSTAVBU			
A1.2. ZAJISTIT POZEMKY PRO HROMADNOU BYTOVOU VÝSTAVBU			
A1.3. ZASÍŤOVAT POZEMKY PRO BYTOVOU VÝSTAVBU			

**PRIORITNÍ OSA A:****KVALITA ŽIVOTA**

Strategický cíl A2: Zajišťovat kvalitní veřejnou službu v oblasti školství, zdravotnictví a sociální oblasti

**KARTA STRATEGICKÉHO CÍLE SPRM TŘEBÍČ**

Prioritní osa	A: KVALITA ŽIVOTA
Strategický cíl	A2: Zajišťovat kvalitní veřejnou službu v oblasti školství, zdravotnictví a sociální oblasti
Věcný garant	Odbor správy majetku a investic města, Odbor sociálních věcí, Odbor školství a kultury

DŮVODY PRO STANOVENÍ CÍLE	IDEÁLNÍ STAV PO NAPLNĚNÍ CÍLE
Povinnost zajišťovat veřejnou správu	Kvalitní systém dostupných služeb v řešených oblastech
Zachování kvality a standardu v řešených oblastech	Funkční komunitní plánování sociálních služeb
	Spokojený občan
	Dostatek připravených ploch pro sociální byty

**MATICE VLIVU**

	CO BRÁNÍ DOSAŽENÍ CÍLE	CO PODPORUJE DOSAŽENÍ CÍLE
VNĚJŠÍ VLIVY	Veřejné finanční prostředky	Občan vyžadující kvalitní službu
	Legislativní nedostatky	Podpora kraje, státu a dalších poskytovatelů služeb
	Nemožnost přímého (100 %) ovlivnění služeb (garantem není město)	Dopravní obslužnost a dostupnost lokalit
	Nepříznivý demografický vývoj	Zajistit aktualizaci územního plánu dle potřeb
VNITŘNÍ VLIVY	Nedostatek finančních prostředků města	Prorodinná politika města
	Nedostatečně funkční struktura systému	Efektivní systém financování Podpora vedení města

OPATŘENÍ PRO NAPLNĚNÍ STRATEGICKÉHO CÍLE	INDIKÁTORY NA ÚROVNI OPATŘENÍ		
	Současný stav 2020	Cílový stav 2023	Skutečnost 2023
A2.1. AKTIVNÍ SLEDOVÁNÍ A PREDIKCE DEMOGRAFICKÉHO VÝVOJE A REALIZACE ADEKVÁTNÍ REAKCE MĚSTA (VEŘEJNÉ SLUŽBY, ŠKOLSTVÍ)			
A2.2. OPRAVY A REKONSTRUKCE INFRASTRUKTURY (ZAŘÍZENÍ) PRO POSKYTOVÁNÍ VEŘEJNÉ SLUŽBY			
A2.3. ZAJISTIT REALIZACI STŘEDNĚDOBÉHO PLÁNU ROZVOJE SOCIÁLNÍCH SLUŽEB A SLUŽEB NAVAZUJÍCÍCH V RÁMCI PRINCIPU KOMUNITNÍHO PLÁNOVÁNÍ			
A2.4. VYTVOŘIT KONCEPCI SOCIÁLNÍ BYTOVÉ POLITIKY MĚSTA			
A2.5. VYBUDOVAT A REKONSTRUOVAT SOCIÁLNÍ BYDLENÍ			
A2.6. VYBUDOVAT CHRÁNĚNÉ BYDLENÍ			
A2.7. VYTVOŘIT KONCEPCI RODINNÉ A SENIORSKÉ POLITIKY			



**PRIORITNÍ OSA A:****KVALITA ŽIVOTA**

Strategický cíl A3: Vytvářet vhodné podmínky občanům pro aktivní trávení volného času

**KARTA STRATEGICKÉHO CÍLE SPRM TŘEBÍČ**

Prioritní osa	A: KVALITA ŽIVOTA
Strategický cíl	A3: Vytvářet vhodné podmínky občanům pro aktivní trávení volného času
Věcný garant	Odbor správy majetku a investic města, Městské kulturní středisko, Odbor kanceláře vedení města, Odbor rozvoje a územního plánování, Odbor školství a kultury

DŮVODY PRO STANOVENÍ CÍLE	IDEÁLNÍ STAV PO NAPLNĚNÍ CÍLE
Prevence kriminality, nemocí, sociopatolog. jevů	Spokojený občan, zkvalitnění životního stylu
Posílení sounáležitosti s městem	Minimalizace kriminality
Posílení prorodinné politiky města	Aktivní zapojení občanů do života ve městě
Ekonomizace potenciálu (za službami občané často vyjíždí mimo město)	Třebíč = centrum zájmu občanů okolních obcí (občané jiných měst jezdí do Třebíče využít služby)
Kultura jako důležitý faktor rozvoje města a společnosti	Udržení vysoké úrovně kulturních a společenských akcí

**MATICE VLIVU**

	CO BRÁNÍ DOSAŽENÍ CÍLE	CO PODPORUJE DOSAŽENÍ CÍLE
VNĚJŠÍ VLIVY	Konkurenční nabídky okolních měst	Spolupráce podnikatelských subjektů
	Vandalismus	Spolupráce neziskových organizací
VNITŘNÍ VLIVY	Nedostatek finančních prostředků	Vhodné dotační zdroje
	Nezájem lidí, stereotyp	Propagace a komunikace
	Kupní síla obyvatel	Spolupráce města, neziskových organizací a podnikatelských subjektů
	Nevhodné prostory pro kulturní akce	Široká nabídka možností trávení volného času
		Nová infrastruktura

OPATŘENÍ PRO NAPLNĚNÍ STRATEGICKÉHO CÍLE	INDIKÁTORY NA ÚROVNI OPATŘENÍ		
	Současný stav 2020	Cílový stav 2023	Skutečnost 2023
A3.1. PROHLouBIT SPOLUPRÁCI MĚSTA S ORGANIZACEMI ZAJIŠŤUJÍCÍ VOLNOČASOVOU ČINNOST PRO DĚTI I DOSPĚLÉ			
A3.2. BUDOVAT NOVOU A REKONSTRUOVAT STÁVAJÍCÍ INFRASTRUKTURU PRO VOLNOČASOVÉ AKTIVITY OBYVATEL MĚSTA			
A3.3. UDRŽET VYSOKOU ÚROVEŇ KULTURNÍCH A SPOLEČENSKÝCH AKCÍ			

**PRIORITNÍ OSA A:****KVALITA ŽIVOTA**

Strategický cíl A4: Zlepšovat stav veřejných prostranství a životního prostředí

**KARTA STRATEGICKÉHO CÍLE SPRM TŘEBÍČ**

Prioritní osa	A: KVALITA ŽIVOTA
Strategický cíl	A4: Zlepšovat stav veřejných prostranství a životního prostředí
Věcný garant	Odbor životního prostředí, Odbor dopravy a komunálních služeb, Odbor správy majetku a investic města, Odbor rozvoje a územního plánování

DŮVODY PRO STANOVENÍ CÍLE	IDEÁLNÍ STAV PO NAPLNĚNÍ CÍLE
Postupné zhoršování stavu veřejného prostranství	Vhodné podmínky pro bydlení a trávení volného času
Zodpovědný přístup k životnímu prostředí	Spokojenost, sounáležitost obyvatel s místem kde žijí
Konkrétní požadavky občanů	Vysoká úroveň stavu veřejných prostranství a životního prostředí

**MATICE VLIVU**

	CO BRÁNÍ DOSAŽENÍ CÍLE	CO PODPORUJE DOSAŽENÍ CÍLE
VNĚJŠÍ VLIVY	Limitované dotační zdroje	Poptávka po vysoké úrovni stavu veřejného prostranství a životního prostředí
	Různí vlastníci veřejného prostranství a zeleně	
	Porušování pravidel ze strany občanů a dalších subjektů působících ve městě	
	Zákonná omezení	
VNITŘNÍ VLIVY	Nedostatek finančních prostředků	Podpora vedení města
	Absence vodohospodáře v samosprávě	Uvědomění si odpovědnosti
		Akční plán zlepšování kvality ovzduší
		Adaptační strategie na změnu klimatu

OPATŘENÍ PRO NAPLNĚNÍ STRATEGICKÉHO CÍLE	INDIKÁTORY NA ÚROVNI OPATŘENÍ		
	Současný stav 2020	Cílový stav 2023	Skutečnost 2023
A4.1. PODPOROVAT EKOLOGICKY ŠETRNOU DOPRAVU			
A4.2. REALIZOVAT KONKRÉTNÍ OPATŘENÍ PLÁNU ODPADOVÉHO HOSPODÁŘSTVÍ A TRVALE ZKVALITŇOVAT SYSTÉM NAKLÁDÁNÍ S ODPADY			
A4.3. SYSTEMATICKÁ A DLOUHODOBÁ PÉČE O KRAJINNOU A MĚSTSKOU ZELEŇ A VODOHOSPODÁŘSKÉ STAVBY			
A4.4. REVITALIZACE VEŘEJNÝCH PROSTRANSTVÍ			
A4.5. REGENERACE VEŘEJNÝCH PROSTRANSTVÍ NA SÍDLIŠTÍCH			
A2.7. VYTVOŘIT KONCEPCI RODINNÉ A SENIORSKÉ POLITIKY			

**PRIORITNÍ OSA A:****KVALITA ŽIVOTA**

Strategický cíl A5: Vytvářet podmínky pro zajištění bezpečnosti občanů

**KARTA STRATEGICKÉHO CÍLE SPRM TŘEBÍČ**

Prioritní osa	A: KVALITA ŽIVOTA
Strategický cíl	A5: Vytvářet podmínky pro zajištění bezpečnosti občanů
Věcný garant	Městská policie, Odbor kanceláře vedení města (koordinátor programu „Zdravé město“, úsek krizového řízení a obrany), Odbor dopravy a komunálních služeb

DŮVODY PRO STANOVENÍ CÍLE	IDEÁLNÍ STAV PO NAPLNĚNÍ CÍLE
Míra kriminality, zajistit občanům bezpečí	Bezpečné město
Sociálněpatologické jevy (např. vandalismus, šikana)	Minimalizace páchaní protiprávního jednání

**MATICE VLIVU**

	CO BRÁNÍ DOSAŽENÍ CÍLE	CO PODPORUJE DOSAŽENÍ CÍLE
VNĚJŠÍ VLIVY	Nezájem občanů o „dění kolem sebe“	Spolupráce složek IZS
	Míra páchané kriminality	Spolupráce s neziskovými organizacemi
		Programy prevence kriminality
VNITŘNÍ VLIVY	Nedostatek lidských zdrojů	Činnost multidisciplinárních týmů a komisí
	Nedostatek finančních prostředků	Kamerový systém
	Nedostatečné vzdělání učitelů v oblasti sociální prevence	Fungující prevence kriminality
	Nezájem rodičů a prevenci kriminality	Podpora vedení města
		Osvěta široké veřejnosti

OPATŘENÍ PRO NAPLNĚNÍ STRATEGICKÉHO CÍLE	INDIKÁTORY NA ÚROVNI OPATŘENÍ		
	Současný stav 2020	Cílový stav 2023	Skutečnost 2023
A5.1. REALIZOVAT PREVENCÍ SOCIÁLNĚPATOLOGICKÝCH JEVŮ			
A5.2. ZAJISTIT TECHNICKÉ A TECHNOLOGICKÉ VYBAVENÍ MĚSTA BEZPEČNOSTNÍMI PRVKY			
A5.3. ZAJISTIT DOPRAVNÍ BEZPEČNOST VE MĚSTĚ			

**PRIORITNÍ OSA B:****PODNIKÁNÍ A ZAMĚSTNANOST**

Strategický cíl B1: Zlepšovat podmínky pro rozvoj podnikání a vznik nových pracovních míst

**KARTA STRATEGICKÉHO CÍLE SPRM TŘEBÍČ**

Prioritní osa	B: PODNIKÁNÍ A ZAMĚSTNANOST
Strategický cíl	B1: Zlepšovat podmínky pro rozvoj podnikání a vznik nových pracovních míst
Věcný garant	Odbor rozvoje a územního plánování, Odbor kanceláře vedení města, Odbor správy majetku a investic města

DŮVODY PRO STANOVENÍ CÍLE	IDEÁLNÍ STAV PO NAPLNĚNÍ CÍLE
Odliv lidí	Příchod a udržení investorů, aktivní politika lákání investorů
Rozvoj NJZ Dukovany	Zvýšení nabídky pracovních příležitostí
Zvýšit konkurenceschopnost oproti nabídce pracovních míst okolních měst	Zvyšující se počet obyvatel města
Posílit místní ekonomiku	Zvyšující se počet podnikatelů
	Zvýšení počtu kvalifikované pracovní síly
	Spolupráce komerčního, neziskového a veřejného sektoru

**MATICE VLIVU**

	CO BRÁNÍ DOSAŽENÍ CÍLE	CO PODPORUJE DOSAŽENÍ CÍLE
<b>VNĚJŠÍ VLIVY</b>	Konkurence ostatních měst	Vhodné dotační zdroje
	Odliv kvalifikované pracovní síly	Zájem investorů
	Nedostatečná dopravní dostupnost a obslužnost	Dobrá ekonomická situace
	Problematika vlastnictví klíčových pozemků pro rozvoj podnikání	
<b>VNITŘNÍ VLIVY</b>	Nedostatek pozemků pro vznik průmyslových zón v majetku města	Současná aktivita města (jednání s několika potenc. investory)
	Nedostatečná dopravní dostupnost a obslužnost	Incomingová strategie
	Nedostatek finančních prostředků města	Zajistit aktualizaci územního plánu dle potřeb

OPATŘENÍ PRO NAPLNĚNÍ STRATEGICKÉHO CÍLE	INDIKÁTORY NA ÚROVNI OPATŘENÍ		
	Současný stav 2020	Cílový stav 2023	Skutečnost 2023
B1.1. REALIZOVAT INCOMINGOVOU STRATEGII (AKTIVNĚ PODPOROVAT ZAMĚSTNANOST)			
B1.2 REALIZACE PRŮMYSLVÝCH ZÓN			

## PRIORITNÍ OSA B:

## PODNIKÁNÍ A ZAMĚSTNANOST

Strategický cíl B2: Zvyšovat ekonomickou efektivitu CR

## KARTA STRATEGICKÉHO CÍLE SPRM TŘEBÍČ

Prioritní osa	B: PODNIKÁNÍ A ZAMĚSTNANOST
Strategický cíl	B2: Zvyšovat ekonomickou efektivitu CR
Věcný garant	Odbor rozvoje a územního plánování, Odbor kanceláře vedení města, Odbor správy majetku a investic města

DŮVODY PRO STANOVENÍ CÍLE	IDEÁLNÍ STAV PO NAPLNĚNÍ CÍLE
Využití potenciálu turistických atraktivit (UNESCO, další)	Zvýšení návštěvnosti města
Zvýšit počet turistů a návštěvníků	Prodloužení pobytu návštěvníků a turistů
Nedostatečný počet a kvalita služeb navazujících na CR	Vyšší nabídka navazujících služeb na CR
Využit ekonomického potenciálu CR	Kvalitní služby v oblasti CR
Zvýšit konkurenceschopnost města	
Podpora zaměstnanosti	

## MATICE VLIVU

	CO BRÁNÍ DOSAŽENÍ CÍLE	CO PODPORUJE DOSAŽENÍ CÍLE
VNĚJŠÍ VLIVY	Nízká úroveň navazujících služeb na CR	Spolupráce s ostatními městy
	Nedostatečná jazyková vybavenost	Spolupráce subjektů CR
	Nedostatečná doprovodná infrastruktura pro CR	
VNITŘNÍ VLIVY	Nedostatek finančních prostředků	Členství města v Českém dědictví UNESCO
	Neexistující odbor CR	Zavedené atraktivní kulturní akce (oslavy, jarmarky atp.)
		Strategie CR
		Aktivní a efektivní komunikace
		Využití potenciálu a tvorba produktů CR

OPATŘENÍ PRO NAPLNĚNÍ STRATEGICKÉHO CÍLE	INDIKÁTORY NA ÚROVNI OPATŘENÍ		
	Současný stav 2020	Cílový stav 2023	Skutečnost 2023
B2.1. ZAJISTIT KONCEPČNÍ ŘÍZENÍ CESTOVNÍHO RUCHU A JEHO MARKETING			
B2.2. PÉČE O STÁVAJÍCÍ A VZNIK NOVÝCH ATRAKTIVIT A PRODUKTŮ CR			
B2.3. POSILOVAT KULTURNĚHISTORICKÝ POTENCIÁL MĚSTA			

## PRIORITNÍ OSA C:

### VEŘEJNÁ INFRASTRUKTURA

Strategický cíl C1: Zajišťovat efektivní péči o majetek města a rozvoj technické infrastruktury (sítě)

#### KARTA STRATEGICKÉHO CÍLE SPRM TŘEBÍČ

Prioritní osa	C: VEŘEJNÁ INFRASTRUKTURA
Strategický cíl	C1: Zajišťovat efektivní péči o majetek města a rozvoj technické infrastruktury (sítě)
Věcný garant	Odbor správy majetku a investic města, Odbor rozvoje a územního plánování, Odbor kanceláře vedení města, Odbor vnitřní správy, Odbor školství a kultury

DŮVODY PRO STANOVENÍ CÍLE	IDEÁLNÍ STAV PO NAPLNĚNÍ CÍLE
Udržovat dobrý stav technické infrastruktury a nemovitého majetku města	Technický stav infrastruktury a nemovitého majetku města odpovídá současným i budoucím požadavkům na kvalitu a dostupnost
Realizace nové technické infrastruktury a nemovitého majetku města	
Pečovat o majetek města s péčí řádného hospodáře	
Posílit místní ekonomiku	

### MATICE VLIVU

	CO BRÁNÍ DOSAŽENÍ CÍLE	CO PODPORUJE DOSAŽENÍ CÍLE
VNĚJŠÍ VLIVY	Negativní vývoj veřejných rozpočtů	Spolupráce s partnery
	Zpoždění EU projektů	Možnosti dotací
VNITŘNÍ VLIVY	Nedostatek finančních prostředků	Aplikace SMART řešení
	Limity vnitřních procesů úřadu	Podpora vedení města
		Vhodné nastavení rozpočtu města
		Efektivní Energetický management města

OPATŘENÍ PRO NAPLNĚNÍ STRATEGICKÉHO CÍLE	INDIKÁTORY NA ÚROVNI OPATŘENÍ		
	Současný stav 2020	Cílový stav 2023	Skutečnost 2023
C1.1. BUDOVAT A MODERNIZOVAT TECHNICKOU INFRASTRUKTURU			
C1.2. NAPLŇOVÁNÍ ENERGETICKÉ KONCEPCE			
C1.3. PÉČE O PAMÁTKY NA ÚZEMÍ MĚSTA			

**PRIORITNÍ OSA C:****VEŘEJNÁ INFRASTRUKTURA**

Strategický cíl C2: Rozvíjet dopravní infrastrukturu

**KARTA STRATEGICKÉHO CÍLE SPRM TŘEBÍČ**

Prioritní osa	C: VEŘEJNÁ INFRASTRUKTURA
Strategický cíl	C2: Rozvíjet dopravní infrastrukturu
Věcný garant	Odbor dopravy a komunálních služeb, Odbor správy majetku a investic města, Odbor rozvoje a územního plánování

DŮVODY PRO STANOVENÍ CÍLE	IDEÁLNÍ STAV PO NAPLNĚNÍ CÍLE
Vysoká intenzita individuální automobilové dopravy v centru	Dostatečná kapacita dopravní infrastruktury vzhledem k nárokům dopravy
Časté dopravní zatížení, jehož důsledkem je zpomalení dopravy	Opravené plochy MK
Nevyhovující technický stav povrchu MK	Pravidelné investice do MK
Dlouhá cestovní doba do okolních měst	Vyšší přeprava osob železniční vlakovou dopravou
Nedostatek parkovacích míst	Dostatek parkovacích míst
Nekvalitní silniční napojení na dálnici D1	Udržitelný rozvoj dopravy

**MATICE VLIVU**

	CO BRÁNÍ DOSAŽENÍ CÍLE	CO PODPORUJE DOSAŽENÍ CÍLE
VNĚJŠÍ VLIVY	Negativní vývoj veřejných rozpočtů	Dotační programy
	Neefektivní součinnost návazných institucí (SŽDC, ČD, ŘSD, KSÚS, apod.)	Politická podpora
	Limity realizátorů staveb	
VNITŘNÍ VLIVY	Negativní vývoj rozpočtu města	Vhodná personální politika
	Personální limity na úřadě	Koncepce mobility a dopravní obslužnosti města

OPATŘENÍ PRO NAPLNĚNÍ STRATEGICKÉHO CÍLE	INDIKÁTORY NA ÚROVNI OPATŘENÍ		
	Současný stav 2020	Cílový stav 2023	Skutečnost 2023
C2.1. AKTIVNĚ PODPOROVAT ZKLIDNĚNÍ DOPRAVY VE MĚSTĚ			
C2.2. ZAJISTIT EFEKTIVNÍ DOPRAVNÍ DOSTUPNOST A OBSLUŽNOST V SOULADU S KONCEPCÍ „DOPRAVA V KLIDU“			
C2.3. AKTIVNĚ OVLIVŇOVAT PROJEKTY, KTERÉ NEJSOU V REŽII MĚSTA, ALE PRO MĚSTO JSOU DŮLEŽITÉ			
C2.4. REALIZOVAT VÝSTAVBU A OPRAVY DOPRAVNÍ INFRASTRUKTURY			

**PRIORITNÍ OSA D:****MANAGEMENT, MARKETING A PR**

Strategický cíl D1: Posilovat principy moderního řízení, zapojení občanů do správy (Good Governance)

**KARTA STRATEGICKÉHO CÍLE SPRM TŘEBÍČ**

Prioritní osa	D: MANAGEMENT, MARKETING a PR
Strategický cíl	D1: Posilovat principy moderního řízení, zapojení občanů do správy (Good Governance)
Věcný garant	Tajemník, Odbor rozvoje a územního plánování, Odbor kanceláře vedení města

DŮVODY PRO STANOVENÍ CÍLE	IDEÁLNÍ STAV PO NAPLNĚNÍ CÍLE
Nedostatečný pocit sounáležitosti občanů s městem	Město otevřeně a efektivně komunikuje s občany (např. komunitní plánování)
Progresivní vývoj moderního způsobu správy města (New Public Management)	Vedení města pravidelně dostává zpětnou vazbu od občanů
Generační obměna zaměstnanců úřadu	Fungování úřadu přizpůsobeno moderním trendům správy
	Pozitivní vnímání města Třebíče veřejností

**MATICE VLIVU**

	CO BRÁNÍ DOSAŽENÍ CÍLE	CO PODPORUJE DOSAŽENÍ CÍLE
VNĚJŠÍ VLIVY	Neochota a nezájem občanů	Současný trend „otevřenosti veřejné správy“
	Nedostatek lidských zdrojů	Konkrétní potřeby a požadavky občanů Možnost využít dotace
VNITŘNÍ VLIVY	Neochota měnit stávající zažité procesy	Podpora vedení města
	Obava z nárůstu množství práce u úředníků i vedení města	Činnost a podpora městského úřadu
	Nedostatečná technologická kapacita	Strategie rozvoje MěÚ Třebíč

OPATŘENÍ PRO NAPLNĚNÍ STRATEGICKÉHO CÍLE	INDIKÁTORY NA ÚROVNI OPATŘENÍ		
	Současný stav 2020	Cílový stav 2023	Skutečnost 2023
D1.1. PODPOROVAT PRINCIPY OTEVŘENOSTI A ZAPOJENÍ OBČANŮ DO PROCESŮ ŘÍZENÍ MĚSTA			
D1.2. AKTIVNĚ PODPOROVAT SPOLUPRÁCI (MIKROREGION, DESTINAČNÍ KANCELÁŘ, PARTNERSKÁ MĚSTA)			
D1.3. UDRŽITELNÝ ROZVOJ MĚSTA			
D1.4. STRATEGIE ROZVOJE MĚSTSKÉHO ÚŘADU TŘEBÍČ			



**PRIORITNÍ OSA D:****MANAGEMENT, MARKETING A PR**

Strategický cíl D2: Rozvíjet marketing a PR města

**KARTA STRATEGICKÉHO CÍLE SPRM TŘEBÍČ**

Prioritní osa	D: MANAGEMENT, marketing a PR
Strategický cíl	D2: Rozvíjet marketing a PR města
Věcný garant	Odbor kanceláře vedení města

DŮVODY PRO STANOVENÍ CÍLE	IDEÁLNÍ STAV PO NAPLNĚNÍ CÍLE
Pozitivní obraz města	Prestiž a „známost“ Třebíče je na vysoké úrovni
Snaha o těsnější identifikaci občanů s městem, kde žijí	Naplňování konceptu Město jsme my
Potřeba jednotného stylu propagace a komunikace města	Radnice dle plánu komunikuje svoji činnost
Využít potenciál interního PR	Roční plán významných akcí města (kulturní a společenské)
Prevence krizové komunikace města	Přehled a vlastní správa online prezentací v majetku města (weby, sociální sítě, adt.)
Podpořit místní ekonomiku (např. turistický ruch)	Dodržování jednotné vizuální identity

**MATICE VLIVU**

	CO BRÁNÍ DOSAŽENÍ CÍLE	CO PODPORUJE DOSAŽENÍ CÍLE
VNĚJŠÍ VLIVY	Neochota a nezájem občanů	Současný trend „otevřenosti veřejné správy“
	Negativní PR	Zájem o památky UNESCO Konkrétní potřeby a požadavky občanů
VNITŘNÍ VLIVY	Neochota měnit stávající zažitá procesy	Podpora vedení města
	Nedostatečná výše alokovaných zdrojů	Existence PR a komunikační strategie
	Úroveň vnitřní spolupráce odborů	Existence grafického manuálu města
		Nastavení nových pravidel
	Nastavení pravidel mediální komunikace města a příspěvkových organizací	
	Vlastní komunikační kanály (např. Třebíčský zpravodaj)	

**OPATŘENÍ PRO NAPLNĚNÍ STRATEGICKÉHO CÍLE****INDIKÁTORY NA ÚROVNI OPATŘENÍ**

	Současný stav 2020	Cílový stav 2023	Skutečnost 2023
D2.1. MARKETINGOVÁ STRATEGIE (IMAGE MĚSTA)			
D2.2. KOMUNIKAČNÍ STRATEGIE (AGENDA MĚSTA)			
D2.3. PROJEKT MĚSTO JSME MY			



# STRATEGICKÝ PLÁN ROZVOJE MĚSTA TŘEBÍČE PRO OBDOBÍ 2020-2023



AKČNÍ PLÁN (PROJEKTOVÉ LISTY)

VE ZNĚNÍ AKTUALIZACE - PROSINEC 2019

Číslo projektového listu	Projektový záměr	Stav přípravy projektového záměru
1	Zajištění pozemků pro individuální bytovou výstavbu	plněno průběžně
2	Zajištění pozemků pro hromadnou bytovou výstavbu	plněno průběžně
3	Zasíťování pozemků lokalita Za poliklinikou	zahájena realizace akce
4	Zasíťování pozemků pro vila domy Na Kopcích východ	zatím neřešeno
5	Zasíťování lokality Vídeňský rybník	probíhá zpracování studie
6	Aktivní sledování a predikce demografického vývoje a realizace adekvátní reakce města (veřejné služby, školství)	jednání k projektovému záměru se uskuteční v roce 2020
7	Zateplení MŠ u Obůrky pracoviště Palackého	probíhá výběrové řízení na zhotovitele
8	Rekonstrukce knihovny na ul. Hasskova	zpracována projektová dokumentace, vydáno stavební povolení
9	Rekonstrukce knihovny na ul. Modřínová	probíhá zpracování projektové dokumentace
10	Výstavba bytového domu na ul. Modřínová – sociální bydlení	probíhá zpracování projektové dokumentace
11	Zajištění realizace Střednědobého plánu rozvoje sociálních služeb a služeb navazujících v rámci principu komunitního plánování	jednání k projektovému záměru se uskuteční v roce 2020
12	Vytvoření koncepce sociální bytové politiky města	realizace proběhne v roce 2021
13	Příprava na výstavbu nového domu se zvláštním určením (DPS)	probíhá zpracování zastavovací studie
14	Vybudování chráněného bydlení	zatím neřešeno
15	Vytvoření koncepce rodinné a seniorské politiky	realizace proběhne v roce 2020
16	Prohloubení spolupráce města s organizacemi zajišťujícími	jednání k projektovému záměru se uskuteční v roce 2020

	volnočasovou činnosti pro děti i dospělé	
17	Výstavba in-line dráhy Bažantnice	probíhá zpracování projektové dokumentace
18	Výstavba víceúčelového hřiště Pocoucov	probíhá zpracování projektové dokumentace
19	Přístavba hvězdárny	probíhá zpracování projektové dokumentace
20	Rekonstrukce hřiště u ZŠ Horka-Domky	zpracována projektová dokumentace, vydáno stavební povolení
21	Revitalizace plaveckého areálu na Polance	zrekonstruován skokanský bazén, bude zpracována projektová dokumentace
22	Výstavba skate parku a pumptracku	řeší se umístění
23	Zřízení WI-FI na veřejném prostranství – pokrytí Karlova nám., Komenského nám., Autobusové nádraží, Dopravní terminál	zpracování projektu
24	Dokončení generální opravy dřevěné budovy říčních lázní	probíhá realizace
25	Revitalizace zimního stadionu	probíhá zpracování projektové dokumentace
26	Zateplení a výměna oken haly L. Pokorného	zpracována projektová dokumentace, vydáno stavební povolení
27	Udržení vysoké úrovně kulturních a společenských akcí	jednání k projektovému záměru se uskuteční v roce 2020
28	Podpora ekologicky šetrné dopravy	zahájení přípravných prací v roce 2020
29	Vybudování podzemního kontejnerového stání v centrálních částech městských čtvrtí	přípravné práce
30	Projektová příprava oprav (zastřešení) vybraných kontejnerových stání na tříděný odpad na území města – ODKS a místních částí	přípravné práce
31	Nastavení systému trvalého zkvalitňování nakládání s odpady	zpracován Plán odpadového hospodářství svazku obcí „Skládka

		TKO“ jako podklad pro další plnění záměru
32	Revitalizace parku na Hrádku	probíhá zpracování projektové dokumentace
33	Rekonstrukce zámeckého parku	probíhá zpracování projektové dokumentace
34	Odbahnění rybníků	Pocoucov – realizace 2020 Ptáčov – realizace 2020 Lubí – realizace 2022
35	Revitalizace lesoparku Týnské údolí – odtrubnění Týnského potoka	zatím neřešeno
36	Zpracování strategického plánu rozvoje systému zeleně města	zatím neřešeno
37	Revitalizace Karlova náměstí	probíhá zpracování projektové dokumentace pro územní řízení
38	Výstavba kašny na Karlově náměstí – západ	probíhá zpracování projektové dokumentace
39	Revitalizace Václavského náměstí	projektová dokumentace zpracována, vydáno stavební povolení
40	Rekonstrukce ulic	ul. Okružní, ul. Nerudova - probíhá zpracování projektové dokumentace pro územní řízení
41	Realizace revitalizace lokality Nové Dvory – východ	zpracovává se studie
42	Realizovat prevenci sociopatologických jevů	jednání k projektovému záměru se uskuteční v roce 2020
43	Telematika (preference) – 6 světelných křižovatek – nová technologie, autobusy MAD	v realizaci – dohledové pracoviště v přípravě – rekonstrukce křižovatek Bráfova x Nádraží, Masarykovo náměstí
44	Rozšíření městského kamerového dohledového systému	průběžná realizace
45	Zajištění dopravní bezpečnosti ve městě	jednání k projektovému záměru se uskuteční v roce 2020
46	Incoming	průběžná realizace
47	Výkupy a zasíťování pozemků pro průmyslovou zónu ul. Rafaelova II	probíhají jednání s vlastníky pozemků
48	Zasíťování pokračování průmyslové zóny ul. Rafaelova I	proběhne jednání s vlastníky pozemků

49	Vypracování Strategie rozvoje cestovního ruchu	probíhá zpracování
50	Rekonstrukce větrníku	probíhá zpracování projektové dokumentace
51	Realizace vnitřních úprav v synagoze	probíhají nutná měření
52	Propagace památek UNESCO	průběžná realizace
53	Plán dotačních podpor (stát, kraj, město, atd.)	průběžně plněno
54	Odkanalizování Slavic	zpracován projekt pro územní řízení
55	Rekonstrukce kaple Slavice	probíhá zpracování projektové dokumentace
56	Realizace vnitřních úprav v budově Fórum + výtah	zatím neřešeno
57	Generální oprava Národního domu	zpracována studie
58	Plnění Městské energetické koncepce	průběžná realizace
59	Péče o památky na území města	průběžně plněno
60	Tvorba Plánu udržitelné městské mobility	podána žádost o dotaci
61	Koncepce mobility a dopravní obslužnosti města	průběžná realizace
62	Vybudování záchytného parkoviště ul. Hrotovická	zpracována studie
63	Realizace senzorů na parkovištích ve městě	v přípravě
64	Výstavba parkovacího domu u nemocnice – spoluúčast	v přípravě – součinnost s Krajem Vysočina
65	Součinnost města se státem při výstavbě obchvatu města	probíhají pravidelná jednání
66	Realizace cyklostezky Třebíč – Vladislav	v přípravě – běží projektování DÚR
67	Výstavba kruhového objezdu ul. Rafaelova	probíhá zpracování projektové dokumentace
68	Realizace cyklotras na území města	Cyklostezka Lísčů s lávkou ke Kauflandu – v přípravě – 2020 projekt Stežka pro pěší a cyklisty

		Purkyňovo nám. – Sportovní – Rafaelova – v přípravě – proběhla úprava chodníku na mostě 23-063 ul. Sportovní Podchod u Kanciborku – součást železniční cyklotrasy – zatím bez přípravy
69	Výstavba chodníku ul. Velkomeziříčská	I. etapa 2019 II. etapa 2020
70	Rekonstrukce mostu ul. M. Majerové	v přípravě – projekt 2020
71	Úpravy křižovatky 9. května x U Obůrky x U Kuchyňky	v přípravě – součinnost s Krajem Vysočina
72	Oprava silnic v Račerovicích	v realizaci
73	Realizace lávky na Polance	probíhá zpracování projektové dokumentace
74	Participativní rozpočet	proběhl první ročník
75	Besedy s občany, semináře, konference	průběžná realizace
76	Den města	proběhl první ročník
77	Aktivní podpora spolupráce (mikroregion, destinační kancelář, partnerská města)	průběžně plněno
78	Zpracování Adaptační strategie na změnu klimatu	podaná žádost o dotaci
79	Zpracování studie využití prostoru autobusového nádraží	probíhá zpracování ideové studie
80	Plnění konceptu Chytrá Třebíč	průběžná realizace
81	Tvorba Strategie rozvoje Městského úřadu Třebíč	zatím neřešeno
82	Vytvoření Marketingové strategie (image města)	přípravné práce budou zahájeny na počátku roku 2020
83	Komunikační strategie (agenda města)	průběžně plněno
84	Zpracování projektu Městu jsme my	zpracován koncept



## PROJEKTOVÝ LIST Č. 1

<b>Název projektu:</b>	<b>Zajištění pozemků pro individuální bytovou výstavbu</b>
<b>Zařazení v rámci SPRM:</b>	Prioritní osa: A Kvalita života Strategický cíl: A1 Opatření: A1.1. Zajistit pozemky pro individuální bytovou výstavbu
<b>Stručný popis:</b>	Město Třebíč bude provádět opatření k naplnění cíle, tzn. připravovat stavební pozemky pro individuální bytovou výstavbu v souladu s územním plánem a po jejich vyčerpání bude vytipovávat nové lokality k dalšímu rozvoji města.
<b>Předpokládané náklady akce v tis. Kč:</b>	zatím nestanoveno
<b>Možné zdroje financování</b>	rozpočet města
<b>Garant</b>	odbor správy majetku a investic města, odbor rozvoje a územního plánování, odbor kanceláře vedení města
<b>Cílová skupina:</b>	občané města a nově příchozí
<b>Partneři</b>	
<b>Časový harmonogram /Etapizace/termín dokončení: Předpokládaný termín realizace:</b>	průběžné plnění v průběhu přípravy stávajících pozemků pro individuální bytovou výstavbu
- Přípravné práce	
- Realizace	
<b>Přínosy:</b>	- udržení počtu obyvatel ve městě
<b>Rizika:</b>	- složitá majetková jednání
<b>Současný stav:</b>	- pozemky jsou dostatečně zajištěny
<b>Podmínky nutné pro realizaci:</b>	- soulad s územním plánem

## PROJEKTOVÝ LIST Č. 2

<b>Název projektu:</b>	<b>Zajištění pozemků pro hromadnou bytovou výstavbu</b>
<b>Zařazení v rámci SPRM:</b>	Prioritní osa: A Kvalita života Strategický cíl: A1 Opatření: A1.2. Zajistit pozemky pro hromadnou bytovou výstavbu
<b>Stručný popis:</b>	Město Třebíč bude provádět opatření k naplnění cíle, tzn. připravovat stavební pozemky pro hromadnou bytovou výstavbu v souladu s územním plánem a po jejich vyčerpání bude vytipovávat nové lokality k dalšímu rozvoji města.
<b>Předpokládané náklady akce v tis. Kč:</b>	zatím nestanoveno
<b>Možné zdroje financování</b>	rozpočet města
<b>Garant</b>	odbor správy majetku a investic města, odbor rozvoje a územního plánování, odbor kanceláře vedení města
<b>Cílová skupina:</b>	občané města a nově příchozí
<b>Partneři</b>	
<b>Časový harmonogram /Etapizace/termín dokončení: Předpokládaný termín realizace:</b>	průběžné plnění v průběhu přípravy stávajících pozemků pro hromadnou bytovou výstavbu
- Přípravné práce - Realizace	
<b>Přínosy:</b>	- udržení počtu obyvatel ve městě
<b>Rizika:</b>	- složitá majetková jednání
<b>Současný stav:</b>	- pozemky jsou dostatečně zajištěny
<b>Podmínky nutné pro realizaci:</b>	- soulad s územním plánem

## PROJEKTOVÝ LIST Č. 3

<b>Název projektu:</b>	<b>Zasíťování pozemků lokalita Za poliklinikou</b>
<b>Zařazení v rámci SPRM:</b>	Prioritní osa: A Kvalita života Strategický cíl: A1 Opatření: A1.3. Zasíťovat pozemky pro bytovou výstavbu
<b>Stručný popis:</b>	Projekt řeší výstavbu komunikací, chodníků, stání pro vozidla, parkových úprav, VO, vodovodu, splaškové a dešťové kanalizace, rozvodu nn a plynovodu.
<b>Předpokládané náklady akce v tis. Kč:</b>	50.000
<b>Možné zdroje financování</b>	rozpočet města/dotace
<b>Garant</b>	odbor správy majetku a investic města
<b>Cílová skupina:</b>	město Třebíč, zájemci o individuální bytovou výstavbu
<b>Partneři</b>	
<b>Časový harmonogram /Etapizace/termín dokončení: Předpokládaný termín realizace:</b>	realizace stavby v roce – 2019, 2020
- Přípravné práce - Realizace	
<b>Přínosy:</b>	- nová lokalita pro výstavbu rodinných domů - nárůst nebo alespoň udržení počtu obyvatel města
<b>Rizika:</b>	- nedostatek finančních prostředků
<b>Současný stav:</b>	- je zahájena stavba
<b>Podmínky nutné pro realizaci:</b>	- dostatek finančních prostředků

## PROJEKTOVÝ LIST Č. 4

<b>Název projektu:</b>	<b>Zasíťování pozemků pro vila domy Na Kopcích východ</b>
<b>Zařazení v rámci SPRM:</b>	Prioritní osa: A Kvalita života Strategický cíl: A1 Opatření: A1.3. Zasíťovat pozemky pro bytovou výstavbu
<b>Stručný popis:</b>	Jedná se o další etapu zasíťování pozemků pro výstavbu bytových domů.
<b>Předpokládané náklady akce v tis. Kč:</b>	6.000
<b>Možné zdroje financování</b>	rozpočet města/dotace
<b>Garant</b>	odbor správy majetku a investic města
<b>Cílová skupina:</b>	investoři, budoucí obyvatelé
<b>Partneři</b>	
<b>Časový harmonogram /Etapizace/termín dokončení:</b>	projektová dokumentace – 2020 realizace – 2021
<b>Předpokládaný termín realizace:</b>	
<ul style="list-style-type: none"> <li>- Přípravné práce</li> <li>- Realizace</li> </ul>	
<b>Přínosy:</b>	<ul style="list-style-type: none"> <li>- možnost další bytové výstavby</li> <li>- nabídka bydlení</li> <li>- nárůst nebo alespoň udržení počtu obyvatel města</li> </ul>
<b>Rizika:</b>	<ul style="list-style-type: none"> <li>- nedostatek finančních prostředků</li> </ul>
<b>Současný stav:</b>	<ul style="list-style-type: none"> <li>- zatím neřešeno</li> </ul>
<b>Podmínky nutné pro realizaci:</b>	<ul style="list-style-type: none"> <li>- projektová dokumentace</li> <li>- stavební povolení</li> <li>- veřejná zakázka</li> </ul>

## PROJEKTOVÝ LIST Č. 5

<b>Název projektu:</b>	<b>Zasíťování lokality Videňský rybník</b>
<b>Zařazení v rámci SPRM:</b>	Prioritní osa: A Kvalita života Strategický cíl: A1 Opatření: A1.3. Zasíťovat pozemky pro bytovou výstavbu
<b>Stručný popis:</b>	Jedná se o vybudování technické a dopravní infrastruktury východně od ul. Vltavínská, která umožní pokračování výstavby rodinných domů a bytových domů.
<b>Předpokládané náklady akce v tis. Kč:</b>	21.000
<b>Možné zdroje financování</b>	rozpočet města/dotace
<b>Garant</b>	odbor správy majetku a investic města
<b>Cílová skupina:</b>	obyvatelé, investoři
<b>Partneři</b>	
<b>Časový harmonogram /Etapizace/termín dokončení: Předpokládaný termín realizace:</b>	projekční příprava – 2020,2021 realizace – 2022
- Přípravné práce - Realizace	
<b>Přínosy:</b>	- možnost další výstavby rodinných domů a bytových domů
<b>Rizika:</b>	- nedostatek finančních prostředků
<b>Současný stav:</b>	- probíhá zpracování zastavovací studie
<b>Podmínky nutné pro realizaci:</b>	- projektová dokumentace - stavební povolení - veřejná zakázka

## PROJEKTOVÝ LIST Č. 6

<b>Název projektu:</b>	<b>Aktivní sledování a predikce demografického vývoje a realizace adekvátní reakce města (veřejné služby, školství)</b>
<b>Zařazení v rámci SPRM:</b>	Prioritní osa: A Kvalita života Strategický cíl: A2 Opatření: A2.1. Aktivní sledování a predikce demografického vývoje a realizace adekvátní reakce města (veřejné služby, školství)
<b>Stručný popis:</b>	Schůzka s vedoucími odboru školství a kultury, odboru sociálních věcí v první polovině roku 2020 k dohodnutí společného postupu pro realizaci tohoto opatření.
<b>Předpokládané náklady akce v tis. Kč:</b>	zatím nestanoveno
<b>Možné zdroje financování</b>	rozpočet města
<b>Garant</b>	odbor sociálních věcí, odbor školství a kultury
<b>Cílová skupina:</b>	město Třebíč
<b>Partneři</b>	
<b>Časový harmonogram /Etapizace/termín dokončení: Předpokládaný termín realizace:</b>	zatím nestanoven
	<ul style="list-style-type: none"> <li>- Přípravné práce</li> <li>- Realizace</li> </ul>
<b>Přínosy:</b>	
<b>Rizika:</b>	
<b>Současný stav:</b>	
<b>Podmínky nutné pro realizaci:</b>	

## PROJEKTOVÝ LIST Č. 7

<b>Název projektu:</b>	<b>Zateplení MŠ u Obůrky pracoviště Palackého</b>
<b>Zařazení v rámci SPRM:</b>	Prioritní osa: A Kvalita života Strategický cíl: A2 Opatření: A2.2. Opravy a rekonstrukce infrastruktury (zařízení) pro poskytování veřejné služby
<b>Stručný popis:</b>	Předmětem projektu je zateplení obvodového pláště budov včetně barevného řešení fasády, zateplení půdy, dodávka a montáž vzduchotechniky.
<b>Předpokládané náklady akce v tis. Kč:</b>	7.000
<b>Možné zdroje financování</b>	rozpočet města/dotace
<b>Garant</b>	odbor správy majetku a investic města
<b>Cílová skupina:</b>	mateřské školy, žáci, pedagogové a rodiče dětí
<b>Partneři</b>	
<b>Časový harmonogram /Etapizace/termín dokončení: Předpokládaný termín realizace:</b>	realizace – 2020
- Přípravné práce - Realizace	
<b>Přínosy:</b>	- zvýšení energetických úspor budov - úspora nákladů na vytápění objektů škol - snížení emisí - zajištění nového moderního vzhledu budov škol
<b>Rizika:</b>	- nedostatek finančních prostředků
<b>Současný stav:</b>	- probíhá výběrové řízení na zhotovitele
<b>Podmínky nutné pro realizaci:</b>	- veřejná zakázka

## PROJEKTOVÝ LIST Č. 8

<b>Název projektu:</b>	<b>Rekonstrukce knihovny na ul. Hasskova</b>
<b>Zařazení v rámci SPRM:</b>	Prioritní osa: A Kvalita života Strategický cíl: A2 Opatření: A2.2. Opravy a rekonstrukce infrastruktury (zařízení) pro poskytování veřejné služby
<b>Stručný popis:</b>	Projekt zahrnuje rekonstrukci výtahu a celého schodiště, pořízení bezbariérových plošin z přízemí do 4. poschodí, rekonstrukci vchodových dveří a zádveří, zateplení střechy, klimatizaci dětského a hudebního oddělení.
<b>Předpokládané náklady akce v tis. Kč:</b>	10.000
<b>Možné zdroje financování</b>	rozpočet města/dotace
<b>Garant</b>	odbor správy majetku a investic města
<b>Cílová skupina:</b>	obyvatelé města, návštěvníci města
<b>Partneři</b>	
<b>Časový harmonogram /Etapizace/termín dokončení: Předpokládaný termín realizace:</b>	realizace – 2020, 2021, 2022
- Přípravné práce - Realizace	
<b>Přínosy:</b>	- zlepšení prostředí pro návštěvníky knihovny
<b>Rizika:</b>	- nedostatek finančních prostředků
<b>Současný stav:</b>	- projektová dokumentace je zpracována, je vydáno stavební povolení
<b>Podmínky nutné pro realizaci:</b>	- veřejná zakázka



## PROJEKTOVÝ LIST Č. 9

<b>Název projektu:</b>	<b>Rekonstrukce knihovny na ul. Modřínová</b>
<b>Zařazení v rámci SPRM:</b>	Prioritní osa: A Kvalita života Strategický cíl: A2 Opatření: A2.2. Opravy a rekonstrukce infrastruktury (zařízení) pro poskytování veřejné služby
<b>Stručný popis:</b>	V rámci pobočky na ul. Modřínová bude řešeno více dílčích akcí – jednou z nich je úprava podlahy. Větší akcí, která je v rámci rekonstrukce naplánována, je přestavba vnitřního uspořádání knihovny. V knihovně by měla vzniknout otevřená galerie.
<b>Předpokládané náklady akce v tis. Kč:</b>	10.000
<b>Možné zdroje financování</b>	rozpočet města, dotační možnosti
<b>Garant</b>	odbor správy majetku a investic města
<b>Cílová skupina:</b>	obyvatelé města, návštěvníci (čtenáři) a zaměstnanci knihovny, veřejnost
<b>Partneři</b>	
<b>Časový harmonogram /Etapizace/termín dokončení:</b> <b>Předpokládaný termín realizace:</b> - Přípravné práce - Realizace	přípravné práce – 2017, 2018, 2019, 2020 realizace – 2020, 2021, 2022
<b>Přínosy:</b>	- zlepšení podmínek prostoru knihovny i pro další aktivity - zvýšení atraktivnosti prostředí
<b>Rizika:</b>	- nedostatek finančních prostředků
<b>Současný stav:</b>	- zpracovává se projektová dokumentace
<b>Podmínky nutné pro realizaci:</b>	- zpracování projektové dokumentace - stavební povolení - veřejná zakázka

## PROJEKTOVÝ LIST Č. 10

<b>Název projektu:</b>	<b>Výstavba bytového domu na ul. Modřínová – sociální bydlení</b>
<b>Zařazení v rámci SPRM:</b>	Prioritní osa: A Kvalita života Strategický cíl: A2 Opatření: A2.2. Opravy a rekonstrukce infrastruktury (zařízení) pro poskytování veřejné služby
<b>Stručný popis:</b>	Jedná se o výstavbu bytového domu s 25 bytovými jednotkami, které budou určeny pro sociální bydlení a startovací bydlení.
<b>Předpokládané náklady akce v tis. Kč:</b>	30.000
<b>Možné zdroje financování</b>	rozpočet města/dotace
<b>Garant</b>	odbor správy majetku a investic města
<b>Cílová skupina:</b>	město Třebíč, žadatelé o pronájem bytů
<b>Partneři</b>	
<b>Časový harmonogram /Etapizace/termín dokončení: Předpokládaný termín realizace:</b>	projektová dokumentace – 2019, 2020 realizace – 2020, 2021
- Přípravné práce - Realizace	
<b>Přínosy:</b>	- uspokojení potřeb žadatelů o nájemní bydlení
<b>Rizika:</b>	- nedostatek finančních prostředků
<b>Současný stav:</b>	- probíhá zpracování projektové dokumentace
<b>Podmínky nutné pro realizaci:</b>	- projektová dokumentace - stavební povolení - veřejná zakázka

## PROJEKTOVÝ LIST Č. 11

<b>Název projektu:</b>	<b>Zajištění realizace Střednědobého plánu rozvoje sociálních služeb a služeb navazujících v rámci principu komunitního plánování</b>
<b>Zařazení v rámci SPRM:</b>	Prioritní osa: A Kvalita života Strategický cíl: A2 Opatření: A2.3. Zajistit realizaci Střednědobého plánu rozvoje sociálních služeb v rámci principu komunitního plánování
<b>Stručný popis:</b>	Schůzka s vedoucím odboru školství a kultury a vedoucím odboru sociálních věcí v první polovině roku 2020 k dohodnutí společného postupu pro realizaci tohoto opatření.
<b>Předpokládané náklady akce v tis. Kč:</b>	zatím nestanoveno
<b>Možné zdroje financování</b>	rozpočet města/dotace
<b>Garant</b>	odbor sociálních věcí, odbor školství a kultury
<b>Cílová skupina:</b>	město Třebíč, občané, podnikatelé, neziskové organizace
<b>Partneři</b>	
<b>Časový harmonogram /Etapizace/termín dokončení: Předpokládaný termín realizace:</b>	zatím nestanoven
- Přípravné práce - Realizace	
<b>Přínosy:</b>	
<b>Rizika:</b>	
<b>Současný stav:</b>	
<b>Podmínky nutné pro realizaci:</b>	

## PROJEKTOVÝ LIST Č. 12

<b>Název projektu:</b>	<b>Vytvoření koncepce sociální bytové politiky města</b>
<b>Zařazení v rámci SPRM:</b>	Prioritní osa: A Kvalita života Strategický cíl: A2 Opatření: A2.4. Vytvořit koncepci sociální bytové politiky města
<b>Stručný popis:</b>	Vytvoření „Koncepce sociální bytové politiky města Třebíče“, která stanoví pravidla zajištění sociálního bydlení ve městě Třebíči pro všechny potřebné cílové skupiny – seniory, osoby se zdravotním postižením, pro pečující rodiny o osoby se zdravotním postižením, rodiny v bytové nouzi, rodiny v hmotné nouzi, pro osoby ohrožené sociálním vyloučením a jiné. Obsahem bude popis možností zabezpečení finančních prostředků a materiálního zabezpečení pro vznik sociálního bydlení a zajištění jeho provozu.
<b>Předpokládané náklady akce v tis. Kč:</b>	zatím nestanoveno
<b>Možné zdroje financování</b>	rozpočet města
<b>Garant</b>	odbor sociálních věcí
<b>Cílová skupina:</b>	město Třebíč, občané
<b>Partneři</b>	
<b>Časový harmonogram /Etapizace/termín dokončení: Předpokládaný termín realizace:</b>	realizace – 2021
- Přípravné práce - Realizace	
<b>Přínosy:</b>	
<b>Rizika:</b>	
<b>Současný stav:</b>	- předmětná koncepce neexistuje
<b>Podmínky nutné pro realizaci:</b>	- spolupráce s neziskovými organizacemi v rámci pracovní skupiny

## PROJEKTOVÝ LIST Č. 13

<b>Název projektu:</b>	<b>Příprava na výstavbu nového domu se zvláštním určením (DPS)</b>
<b>Zařazení v rámci SPRM:</b>	Prioritní osa: A Kvalita života Strategický cíl: A2 Opatření: A2.5. Vybudovat a rekonstruovat sociální bydlení
<b>Stručný popis:</b>	Projekční příprava na výstavbu domu s pečovatelskou službou v lokalitě Vltavínská východ.
<b>Předpokládané náklady akce v tis. Kč:</b>	1.000
<b>Možné zdroje financování</b>	rozpočet města/dotace
<b>Garant</b>	odbor správy majetku a investic města
<b>Cílová skupina:</b>	žadatelé o pronájem bytu v DPS
<b>Partneři</b>	
<b>Časový harmonogram /Etapizace/termín dokončení: Předpokládaný termín realizace:</b> <ul style="list-style-type: none"><li>- Přípravné práce</li><li>- Realizace</li></ul>	projektová dokumentace – 2022
<b>Přínosy:</b>	- rozšíření počtu bytů v domech s pečovatelskou službou
<b>Rizika:</b>	- nedostatek finančních prostředků
<b>Současný stav:</b>	- probíhá zpracování zastavovací studie
<b>Podmínky nutné pro realizaci:</b>	- projektová dokumentace

## PROJEKTOVÝ LIST Č. 14

<b>Název projektu:</b>	<b>Vybudování chráněného bydlení</b>
<b>Zařazení v rámci SPRM:</b>	Prioritní osa: A Kvalita života Strategický cíl: A2 Opatření: A2.6. Vybudovat chráněné bydlení
<b>Stručný popis:</b>	Zřízení a provozování chráněného bydlení ve městě Třebíči pro osoby se zdravotním postižením či chronickým onemocněním a pro pečující rodiny o osoby se zdravotním postižením či chronickým onemocněním. Zajištění finančních prostředků a materiálního zabezpečení pro vznik chráněného bydlení. Zabezpečení vybudování chráněného bydlení. Zajištění provozu chráněného bydlení.
<b>Předpokládané náklady akce v tis. Kč:</b>	zatím nestanoveno
<b>Možné zdroje financování</b>	rozpočet města
<b>Garant</b>	odbor správy majetku a investic města, odbor sociálních věcí
<b>Cílová skupina:</b>	občané
<b>Partneři</b>	neziskové organizace
<b>Časový harmonogram /Etapizace/termín dokončení: Předpokládaný termín realizace:</b>	zatím nestanoven
	<ul style="list-style-type: none"> <li>- Přípravné práce</li> <li>- Realizace</li> </ul>
<b>Přínosy:</b>	
<b>Rizika:</b>	
<b>Současný stav:</b>	
<b>Podmínky nutné pro realizaci:</b>	

## PROJEKTOVÝ LIST Č. 15

<b>Název projektu:</b>	<b>Vytvoření koncepce rodinné a seniorské politiky</b>
<b>Zařazení v rámci SPRM:</b>	Prioritní osa: A Kvalita života Strategický cíl: A2 Opatření: A2.7. Vytvořit koncepci rodinné a seniorské politiky
<b>Stručný popis:</b>	Vytvoření „Koncepce rodinné a seniorské politiky města Třebíče“ jako strategického dokumentu popisujícího zabezpečení podpory prarodinných a proseniorských aktivit, včetně možností zajištění finančních prostředků a materiálního zabezpečení pro podporu prarodinných a proseniorských aktivit.
<b>Předpokládané náklady akce v tis. Kč:</b>	zatím nestanoveno
<b>Možné zdroje financování</b>	rozpočet města
<b>Garant</b>	odbor sociálních věcí
<b>Cílová skupina:</b>	občané
<b>Partneři</b>	
<b>Časový harmonogram /Etapizace/termín dokončení: Předpokládaný termín realizace:</b>	realizace – 2020
- Přípravné práce - Realizace	
<b>Přínosy:</b>	
<b>Rizika:</b>	
<b>Současný stav:</b>	- předmětná koncepce neexistuje
<b>Podmínky nutné pro realizaci:</b>	- spolupráce s neziskovými organizacemi v rámci pracovní skupiny

## PROJEKTOVÝ LIST Č. 16

<b>Název projektu:</b>	<b>Prohloubení spolupráce města s organizacemi zajišťující volnočasovou činnost pro děti i dospělé</b>
<b>Zařazení v rámci SPRM:</b>	Prioritní osa: A Kvalita života Strategický cíl: A3 Opatření: A3.1. Prohloubit spolupráci města s organizacemi zajišťující volnočasovou činnost pro děti i dospělé
<b>Stručný popis:</b>	Schůzka s vedoucím odboru školství a kultury v první polovině roku 2020 a zajištění aktuálního stavu spolupráce s ostatními garanty a naplánovat setkání s garanty pro určení dalšího postupu.
<b>Předpokládané náklady akce v tis. Kč:</b>	zatím nestanoveno
<b>Možné zdroje financování</b>	rozpočet města
<b>Garant</b>	odbor školství a kultury
<b>Cílová skupina:</b>	občané
<b>Partneři</b>	organizace zajišťující volnočasovou činnost
<b>Časový harmonogram /Etapizace/termín dokončení: Předpokládaný termín realizace:</b>	zatím nestanoven
	<ul style="list-style-type: none"> <li>- Přípravné práce</li> <li>- Realizace</li> </ul>
<b>Přínosy:</b>	
<b>Rizika:</b>	
<b>Současný stav:</b>	
<b>Podmínky nutné pro realizaci:</b>	



## PROJEKTOVÝ LIST Č. 17

<b>Název projektu:</b>	<b>Výstavba in-line dráhy Bažantnice</b>
<b>Zařazení v rámci SPRM:</b>	Prioritní osa: A Kvalita života Strategický cíl: A3 Opatření: A3.2. Budovat novou a rekonstruovat stávající infrastrukturu pro volnočasové aktivity obyvatel města
<b>Stručný popis:</b>	Inline bude sloužit především k rekreačním účelům a sportovnímu vyžití. Stezka, s plánovaným asfaltovým povrchem, bude vhodná především k využití pro in-line. V zimě při dostatku sněhu možné upravit i pro běžecké lyžování.
<b>Předpokládané náklady akce v tis. Kč:</b>	15.000
<b>Možné zdroje financování</b>	rozpočet města/dotace
<b>Garant</b>	odbor správy majetku a investic města
<b>Cílová skupina:</b>	obyvatelé města, návštěvníci města
<b>Partneři</b>	
<b>Časový harmonogram /Etapizace/termín dokončení: Předpokládaný termín realizace:</b>	přípravné a projektové práce – 2015-2019 realizace – 2020
	<ul style="list-style-type: none"> <li>- Přípravné práce</li> <li>- Realizace</li> </ul>
<b>Přínosy:</b>	<ul style="list-style-type: none"> <li>- zvýšení zdraví občanů</li> <li>- rozvoj infrastruktury</li> <li>- zlepšení stavu životního prostředí ve městě a okolí</li> </ul>
<b>Rizika:</b>	<ul style="list-style-type: none"> <li>- nedostatek finančních prostředků</li> </ul>
<b>Současný stav:</b>	<ul style="list-style-type: none"> <li>- probíhají projekční práce</li> </ul>
<b>Podmínky nutné pro realizaci:</b>	<ul style="list-style-type: none"> <li>- projektová dokumentace</li> <li>- stavební povolení</li> <li>- veřejná zakázka</li> </ul>

## PROJEKTOVÝ LIST Č. 18

<b>Název projektu:</b>	<b>Výstavba víceúčelového hřiště Pocoucov</b>
<b>Zařazení v rámci SPRM:</b>	Prioritní osa: A Kvalita života Strategický cíl: A3 Opatření: A3.2. Budovat novou a rekonstruovat stávající infrastrukturu pro volnočasové aktivity obyvatel města
<b>Stručný popis:</b>	Záměrem je výstavba víceúčelového sportovního hřiště pro malou kopanou, tenis, basketbal, volejbal.
<b>Předpokládané náklady akce v tis. Kč:</b>	3.500
<b>Možné zdroje financování</b>	rozpočet města/dotace
<b>Garant</b>	odbor správy majetku a investic města
<b>Cílová skupina:</b>	obyvatelé města, návštěvníci města
<b>Partneři</b>	
<b>Časový harmonogram /Etapizace/termín dokončení: Předpokládaný termín realizace:</b>	projekční práce – 2019 realizace – 2020
- Přípravné práce - Realizace	
<b>Přínosy:</b>	- využití volného času - sportovní vyžití - podpora zdraví
<b>Rizika:</b>	- nedostatek finančních prostředků
<b>Současný stav:</b>	- probíhají projekční práce
<b>Podmínky nutné pro realizaci:</b>	- projektová dokumentace - stavební povolení - veřejná zakázka

## PROJEKTOVÝ LIST Č. 19

<b>Název projektu:</b>	<b>Přístavba hvězdárny</b>
<b>Zařazení v rámci SPRM:</b>	Prioritní osa: A Kvalita života Strategický cíl: A3 Opatření: A3.2. Budovat novou a rekonstruovat stávající infrastrukturu pro volnočasové aktivity obyvatel města
<b>Stručný popis:</b>	Jedná se o přístavbu k provoznímu objektu hvězdárny na ul. Švabinského v Třebíči. Bude zde situován přednáškový sál, jehož součástí bude planetárium.
<b>Předpokládané náklady akce v tis. Kč:</b>	5.000
<b>Možné zdroje financování</b>	rozpočet města/dotace
<b>Garant</b>	odbor správy majetku a investic města
<b>Cílová skupina:</b>	obyvatelé města, návštěvníci města, návštěvníci hvězdárny
<b>Partneři</b>	
<b>Časový harmonogram /Etapizace/termín dokončení: Předpokládaný termín realizace:</b>	zpracování projektové dokumentace – 2019 realizace – 2020
	<ul style="list-style-type: none"> <li>- Přípravné práce</li> <li>- Realizace</li> </ul>
<b>Přínosy:</b>	<ul style="list-style-type: none"> <li>- rozšíření nabídky hvězdárny</li> <li>- moderní zázemí hvězdárny</li> </ul>
<b>Rizika:</b>	<ul style="list-style-type: none"> <li>- nedostatek finančních prostředků</li> </ul>
<b>Současný stav:</b>	<ul style="list-style-type: none"> <li>- probíhá zpracování projektové dokumentace</li> </ul>
<b>Podmínky nutné pro realizaci:</b>	<ul style="list-style-type: none"> <li>- projektová dokumentace</li> <li>- stavební povolení</li> <li>- veřejná zakázka</li> </ul>

## PROJEKTOVÝ LIST Č. 20

<b>Název projektu:</b>	<b>Rekonstrukce hřiště u ZŠ Horka-Domky</b>
<b>Zařazení v rámci SPRM:</b>	Prioritní osa: A Kvalita života Strategický cíl: A3 Opatření: A3.2. Budovat novou a rekonstruovat stávající infrastrukturu pro volnočasové aktivity obyvatel města
<b>Stručný popis:</b>	Vybudování víceúčelového sportovního hřiště s umělým povrchem pro míčové hry na ploše stávajícího školního hřiště tvořeného válcovanou prosívkou.
<b>Předpokládané náklady akce v tis. Kč:</b>	5.000
<b>Možné zdroje financování</b>	rozpočet města/dotace
<b>Garant</b>	odbor správy majetku a investic města
<b>Cílová skupina:</b>	základní škola, žáci a pedagogové, obyvatelé žijící v okolí
<b>Partneři</b>	
<b>Časový harmonogram /Etapizace/termín dokončení: Předpokládaný termín realizace:</b>	přípravné práce – 2016, 2017, 2018 realizace – 2021
- Přípravné práce - Realizace	
<b>Přínosy:</b>	- rozšíření nabídky sportovního vyžití ve městě - zvýšení zdraví občanů
<b>Rizika:</b>	- nedostatek finančních prostředků
<b>Současný stav:</b>	- zpracována projektová dokumentace, vydáno stavební povolení
<b>Podmínky nutné pro realizaci:</b>	- veřejná zakázka

## PROJEKTOVÝ LIST Č. 21

<b>Název projektu:</b>	<b>Revitalizace plaveckého areálu na Polance</b>
<b>Zařazení v rámci SPRM:</b>	Prioritní osa: A Kvalita života Strategický cíl: A3 Opatření: A3.2. Budovat novou a rekonstruovat stávající infrastrukturu pro volnočasové aktivity obyvatel města
<b>Stručný popis:</b>	Jedná se o revitalizaci stávajícího plaveckého areálu na Polance (rekonstrukce skokanského bazénu a dále ostatních bazénů, tobogánu, zděné budovy a ploch).
<b>Předpokládané náklady akce v tis. Kč:</b>	80.000
<b>Možné zdroje financování</b>	rozpočet města/dotace
<b>Garant</b>	odbor správy majetku a investic města
<b>Cílová skupina:</b>	obyvatelé města, turisté a návštěvníci
<b>Partneři</b>	
<b>Časový harmonogram /Etapizace/termín dokončení:</b>	rekonstrukce skokanského bazénu: přípravné práce – 2016, 2017 realizace – 2018, 2019
<b>Předpokládaný termín realizace:</b>	rekonstrukce areálu: přípravné práce – 2019, 2020 realizace – 2021, 2022
<b>Přínosy:</b>	- zvýšení návštěvnosti areálu, zvýšení bezpečnosti návštěvníků areálu
<b>Rizika:</b>	- nedostatek finančních prostředků
<b>Současný stav:</b>	- rekonstrukce skokanského bazénu provedena
<b>Podmínky nutné pro realizaci:</b>	- projektová dokumentace - stavební povolení - veřejná zakázka

## PROJEKTOVÝ LIST Č. 22

<b>Název projektu:</b>	<b>Výstavba skate parku a pumptracku</b>
<b>Zařazení v rámci SPRM:</b>	Prioritní osa: A Kvalita života Strategický cíl: A3 Opatření: A3.2. Budovat novou a rekonstruovat stávající infrastrukturu pro volnočasové aktivity obyvatel města
<b>Stručný popis:</b>	V rámci této akce by měl být vybudován skatepark, pumptrack: pro kola BMX/MTB a skateboardy, koloběžky, kolečkové brusle, odrážedla apod. Pumptrack je typ dráhy, který využívá pohyb těla nahoru a dolů (pumpování) jako hnací sílu jízdního kola, aniž by se muselo šlapat. Skatepark se skládá ze dvou částí – BOWL – uměle vytvořený bazén pomocí rádiusů a STREET jsou betonové překážky rozmístěné okolo bazénu, které napodobují lavičky, zábradlí, schody apod.
<b>Předpokládané náklady akce v tis. Kč:</b>	5.000
<b>Možné zdroje financování</b>	rozpočet města/dotace
<b>Garant</b>	odbor správy majetku a investic města
<b>Cílová skupina:</b>	příznivci bike parků, obyvatelé města, rodiče s dětmi
<b>Partneři</b>	
<b>Časový harmonogram /Etapizace/termín dokončení: Předpokládaný termín realizace:</b>	studie – 2020 projektová dokumentace – 2020 realizace – 2021
- Přípravné práce - Realizace	
<b>Přínosy:</b>	- zvýšení nabídky pohybových aktivit v rámci města
<b>Rizika:</b>	- vyhledání vhodného místa - nedostatek finančních prostředků
<b>Současný stav:</b>	- probíhá zpracování vyhledávací studie
<b>Podmínky nutné pro realizaci:</b>	- projektová dokumentace - stavební povolení - veřejná zakázka

## PROJEKTOVÝ LIST Č. 23

<b>Název projektu:</b>	<b>Zřízení WI-FI na veřejném prostranství – pokrytí Karlova nám., Komenského nám., Autobusové nádraží, Dopravní terminál</b>
<b>Zařazení v rámci SPRM:</b>	Prioritní osa: A Kvalita života Strategický cíl: A3 Opatření: A3.2. Budovat novou a rekonstruovat stávající infrastrukturu pro volnočasové aktivity obyvatel města
<b>Stručný popis:</b>	Poskytnutí wi-fi konektivity pro obyvatele i návštěvníky města Třebíč ve vybraných lokalitách.
<b>Předpokládané náklady akce v tis. Kč:</b>	odhad 2.500 na finální realizaci, provizorní realizace nižší náklady
<b>Možné zdroje financování</b>	rozpočet města/dotace
<b>Garant</b>	odbor vnitřní správy
<b>Cílová skupina:</b>	obyvatelé a návštěvníci města
<b>Partneři</b>	
<b>Časový harmonogram /Etapizace/termín dokončení: Předpokládaný termín realizace:</b>	zpracování projektu – 2019–2020 výběr dodavatele, realizace – 2020
- Přípravné práce - Realizace	
<b>Přínosy:</b>	- zvýšení atraktivity pokrytých lokalit, zlepšení kvality života v této oblasti
<b>Rizika:</b>	- nedostatek finančních prostředků
<b>Současný stav:</b>	- příprava potřebné projektové dokumentace
<b>Podmínky nutné pro realizaci:</b>	- příslušné povolení ke stavbě - volné kapacity zhotovitele

## PROJEKTOVÝ LIST Č. 24

<b>Název projektu:</b>	<b>Dokončení generální opravy dřevěné budovy říčních lázní</b>
<b>Zařazení v rámci SPRM:</b>	Prioritní osa: A Kvalita života Strategický cíl: A3 Opatření: A3.2. Budovat novou a rekonstruovat stávající infrastrukturu pro volnočasové aktivity obyvatel města
<b>Stručný popis:</b>	Projekt řeší generální opravu dřevěné budovy říčních lázní, která se nachází v plaveckém areálu na Polance. Budou obnoveny základy budovy, provedeny nové podlahy v přízemí, dožilé dřevěné prvky nahrazeny novými, obnoveny nátěry. Rozdělení oprav šaten na etapy: <ul style="list-style-type: none"> <li>- etapa I. – statické zabezpečení (výměna sloupů, oprava základů)</li> <li>- etapa II. – statické zabezpečení a výměna dřevěných prvků</li> <li>- etapa III. – odstranění starých nátěrů, část nových nátěrů</li> <li>- etapa IV. – nové nátěry</li> <li>- etapa V. – oprava soc. zařízení, dokončení statického zabezpečení, odvodnění budovy</li> <li>- etapa VI. – dokončení nátěrů, dokončovací práce</li> </ul>
<b>Předpokládané náklady akce v tis. Kč:</b>	etapa I. (2016) – 900 etapa II. (2017) – 1.600 etapa III. (2018) – 2.600 etapa IV. (2019) – 3.300 etapa V. (2020) – 2.200 etapa VI. (2021) – 1.900
<b>Možné zdroje financování</b>	rozpočet města/dotace z MK
<b>Garant</b>	odbor správy majetku a investic města
<b>Cílová skupina:</b>	obyvatelé města, turisté a návštěvníci města
<b>Partneři</b>	
<b>Časový harmonogram /Etapizace/termín dokončení: Předpokládaný termín realizace:</b>	přípravné práce – 2015, 2016 realizace – I. etapa 2016, II. etapa 2017, III. etapa 2018, IV. etapa 2019, V. etapa 2020, VI. etapa 2021
	<ul style="list-style-type: none"> <li>- Přípravné práce</li> <li>- Realizace</li> </ul>
<b>Přínosy:</b>	- zachování nemovité kulturní památky - zvýšení počtu návštěvníků areálu
<b>Rizika:</b>	- nedostatek finančních prostředků
<b>Současný stav:</b>	- probíhá postupná realizace jednotlivých etap
<b>Podmínky nutné pro realizaci:</b>	- zabezpečení spolupodílu k dotačním finančním prostředkům poskytnutých z MK ČR



## PROJEKTOVÝ LIST Č. 25

<b>Název projektu:</b>	<b>Revitalizace zimního stadionu</b>
<b>Zařazení v rámci SPRM:</b>	Prioritní osa: A Kvalita života Strategický cíl: A3 Opatření: A3.2. Budovat novou a rekonstruovat stávající infrastrukturu pro volnočasové aktivity obyvatel města
<b>Stručný popis:</b>	Návrh řešení počítá s rozšířením objektu mimo stávající objem stavby. Jedná se o dvoupatrovou přístavbu na straně severního křídla objektu, západní přístavba bude demolována a vystavěna plnohodnotná přístavba. U vnitřní části zimního stadionu (hlediště) dochází k vestavbě ochozu na úrovni 4.NP na straně východní a severní části objektu. Navrhované řešení respektuje stávající provozní schéma budovy, rozšiřuje počet šaten pro hokejové kategorie a zlepšuje jejich prostor na vyhovující plochu a k nim odpovídající hygienické zázemí, zvětšuje prostor pro návštěvníky z řad bruslící veřejnosti, pro nebruslící veřejnost je přesunutím Sport baru na úroveň 3.NP vytvořeno odpovídající zázemí pro přímé sledování veřejného bruslení či tréninků v teple a s možností občerstvení. Dále se zlepšuje zázemí domácího hokejového mužstva mužů včetně hygienického, materiálního a relaxačního zázemí. V západním křídle jsou nově navrženy odpovídající šatny pro žakovské kategorie hokejistů. V patře nad šatnami je prostor pro tréninkovou tělocvičnu a zázemí pro vyplnění volného času mládeže. Dochází k rozšíření počtu i kapacity hygienického zázemí pro diváky. V úrovni 4.NP k vytvoření administrativního zázemí pro správu stadionu a hokejového klubu, které nyní chybí. Revitalizací prostor a stavebními úpravami se zvýší počet míst pro sedící diváky.
<b>Předpokládané náklady akce v tis. Kč:</b>	200.000
<b>Možné zdroje financování</b>	rozpočet města/dotace
<b>Garant</b>	odbor správy majetku a investic města
<b>Cílová skupina:</b>	hokejisté Horácké Slavie Třebíč, obyvatelé města, návštěvníci města
<b>Partneři</b>	
<b>Časový harmonogram /Etapizace/termín dokončení: Předpokládaný termín realizace:</b>	přípravné a projekční práce – 2017, 2018, 2019, 2020 realizace – 2021, 2022
<b>Přínosy:</b>	- zlepšení zázemí pro hokejisty všech věkových kategorií, bruslící veřejnost a pro návštěvníky hokejových zápasů - příležitost konání kulturních akcí „pod střechou“
<b>Rizika:</b>	- nedostatek finančních prostředků

<b>Současný stav:</b>	- probíhá zpracování projektové dokumentace
<b>Podmínky nutné pro realizaci:</b>	- projektová dokumentace - stavební povolení - veřejná zakázka

## PROJEKTOVÝ LIST Č. 26

<b>Název projektu:</b>	<b>Zateplení a výměna oken haly L. Pokorného</b>
<b>Zařazení v rámci SPRM:</b>	Prioritní osa: A Kvalita života Strategický cíl: A3 Opatření: A3.2. Budovat novou a rekonstruovat stávající infrastrukturu pro volnočasové aktivity obyvatel města
<b>Stručný popis:</b>	Předmětem projektu je zateplení obvodového pláště budovy včetně barevného řešení fasády objektu, výměna výplní otvorů.
<b>Předpokládané náklady akce v tis. Kč:</b>	20.000
<b>Možné zdroje financování</b>	rozpočet města, dotační možnosti
<b>Garant</b>	odbor správy majetku a investic města, v případě žádosti o dotaci spolupráce s odborem rozvoje a územního plánování
<b>Cílová skupina:</b>	město Třebíč, uživatelé prostor
<b>Partneři</b>	
<b>Časový harmonogram /Etapizace/termín dokončení: Předpokládaný termín realizace:</b>	realizace – 2020
	<ul style="list-style-type: none"> <li>- Přípravné práce</li> <li>- Realizace</li> </ul>
<b>Přínosy:</b>	<ul style="list-style-type: none"> <li>- zvýšení energetických úspor budovy</li> <li>- úspora nákladů na vytápění objektu</li> <li>- snížení emisí</li> </ul>
<b>Rizika:</b>	<ul style="list-style-type: none"> <li>- nedostatek finančních prostředků</li> </ul>
<b>Současný stav:</b>	<ul style="list-style-type: none"> <li>- zpracována projektová dokumentace, vydáno stavební povolení</li> </ul>
<b>Podmínky nutné pro realizaci:</b>	<ul style="list-style-type: none"> <li>- zpracování potřebné projektové dokumentace</li> <li>- stavební povolení</li> <li>- veřejná zakázka</li> </ul>

## PROJEKTOVÝ LIST Č. 27

<b>Název projektu:</b>	<b>Udržení vysoké úrovně kulturních a společenských akcí</b>
<b>Zařazení v rámci SPRM:</b>	Prioritní osa: A Kvalita života Strategický cíl: A3 Opatření: A3.3. Udržet vysokou úroveň kulturních a společenských akcí
<b>Stručný popis:</b>	Schůzka s ředitelkou Městského kulturního střediska v první polovině roku 2020 s cílem stanovení potřeb pro naplnění projektu.
<b>Předpokládané náklady akce v tis. Kč:</b>	zatím nestanoveno
<b>Možné zdroje financování</b>	rozpočet města
<b>Garant</b>	Městské kulturní středisko
<b>Cílová skupina:</b>	občané a návštěvníci města
<b>Partneři</b>	
<b>Časový harmonogram /Etapizace/termín dokončení: Předpokládaný termín realizace:</b>	zatím nestanoven
	<ul style="list-style-type: none"> <li>- Přípravné práce</li> <li>- Realizace</li> </ul>
<b>Přínosy:</b>	
<b>Rizika:</b>	
<b>Současný stav:</b>	
<b>Podmínky nutné pro realizaci:</b>	

## PROJEKTOVÝ LIST Č. 28

<b>Název projektu:</b>	<b>Podpora ekologicky šetrné dopravy</b>
<b>Zařazení v rámci SPRM:</b>	Prioritní osa: A Kvalita života Strategický cíl: A4 Opatření: A4.1. Podporovat ekologicky šetrnou dopravu
<b>Stručný popis:</b>	Jde o obecný cíl podpory ekologicky šetrné dopravy, který budeme vázat na jednotlivá opatření v dokončeném a schváleném Plánu udržitelné městské mobility (PUMM), který se předpokládá v roce 2020.
<b>Předpokládané náklady akce v tis. Kč:</b>	2.000
<b>Možné zdroje financování</b>	rozpočet města, operační programy EU, SFDI
<b>Garant</b>	odbor dopravy a komunálních služeb
<b>Cílová skupina:</b>	občané a návštěvníci města
<b>Partneři</b>	neziskové organizace
<b>Časový harmonogram /Etapizace/termín dokončení: Předpokládaný termín realizace:</b>	přípravné práce únor 2020 – prosinec 2020 realizace od ledna 2021
	<ul style="list-style-type: none"> <li>- Přípravné práce</li> <li>- Realizace</li> </ul>
<b>Přínosy:</b>	- snížení poměru individuální automobilové dopravy v dělbě přepravní práce na úkor ekologicky šetrných způsobů dopravy.
<b>Rizika:</b>	- nedostatečná komunikace s občany.
<b>Současný stav:</b>	- dokončené vybrané kapitoly PUMM
<b>Podmínky nutné pro realizaci:</b>	- dokončený a schválený strategický document PUMM

## PROJEKTOVÝ LIST Č. 29

<b>Název projektu:</b>	<b>Vybudování podzemního kontejnerového stání v centrálních částech městských čtvrtí</b>
<b>Zařazení v rámci SPRM:</b>	Prioritní osa: A Kvalita života Strategický cíl: A4 Opatření: A4.2. Realizovat konkrétní opatření Plánu odpadového hospodářství a trvale zkvalitňovat systém nakládání s odpady
<b>Stručný popis:</b>	Studie: Cílem je vtypování míst, kde by bylo z estetického a provozního hlediska vhodné umístit podzemní kontejnery a zjistit, zda je z technického hlediska, ale například i z hlediska vlastnictví pozemků, možnost na těchto lokalitách podzemní kontejnerová stání vybudovat. (200) Realizace: Při vytváření nových a obnovování stávajících sběrných míst na tříděný odpad bude vhodné zvážit estetický vzhled a uvážit, zda je vhodné provést výměnu klasických nádob za podzemní kontejnery. (3.000)
<b>Předpokládané náklady akce v tis. Kč:</b>	3.200
<b>Možné zdroje financování</b>	rozpočet města/dotace
<b>Garant</b>	odbor životního prostředí
<b>Cílová skupina:</b>	Město Třebíč, obyvatelé města.
<b>Partneři</b>	odbor dopravy a komunálních služeb, odbor správy majetku a investic města
<b>Časový harmonogram /Etapizace/termín dokončení: Předpokládaný termín realizace:</b>	- přípravné práce: zadání "Síťové analýzy sběrné sítě" od společnosti EKOKOM: zadání říjen 2019, realizace do konce roku 2019 - realizace: zadání studií dle doporučení "Síťové analýzy" či jako součást projektů revitalizace veřejných prostranství v roce 2020 a v příštích letech - realizace jednotlivých projektů 2021, 2022
<b>Přínosy:</b>	- příprava podkladů, které lze použít jako samostatné projekty nebo předložit při zpracování projektů na revitalizaci jednotlivých lokalit, omezení vandalismu - větší objem nádob na tříděný odpad
<b>Rizika:</b>	- nedostatek finančních prostředků - neproveditelnost z důvodu přítomnosti inženýrských sítí, bezpečnosti silničního provozu a dalších omezení
<b>Současný stav:</b>	- zpracován Plán odpadového hospodářství svazku obcí „Skládka TKO“ - zpracovává se dokumentace pro revitalizaci Karlova náměstí - zpracovává se dokumentace pro dostavbu tělocvičny ZŠ Týnská, jejíž součástí je možnost vybudovat podzemní kont. stání před školou
<b>Podmínky nutné pro realizace:</b>	- výběr lokalit, shromáždění podkladů, smlouva s dodavatelem - zpracování projektové dokumentace, stavební povolení, veřejná zakázka

## PROJEKTOVÝ LIST Č. 30

<b>Název projektu:</b>	<b>Projektová příprava oprav (zastřešení) vybraných kontejnerových stání na tříděný odpad na území města – ODKS a místních částí</b>
<b>Zařazení v rámci SPRM:</b>	Prioritní osa: A Kvalita života Strategický cíl: A4 Opatření: A4.2. Realizovat konkrétní opatření Plánu odpadového hospodářství a trvale zkvalitňovat systém nakládání s odpady
<b>Stručný popis:</b>	Výběr vhodných kontejnerových stání, které by bylo možné lépe technicky zabezpečit, případně opatřit střechou a následná realizace těchto opatření.
<b>Předpokládané náklady akce v tis. Kč:</b>	325
<b>Možné zdroje financování</b>	rozpočet města/dotace
<b>Garant</b>	odbor životního prostředí
<b>Cílová skupina:</b>	Město Třebíč, obyvatelé města
<b>Partneři</b>	odbor dopravy a komunálních služeb, odbor správy majetku a investic města
<b>Časový harmonogram /Etapizace/termín dokončení: Předpokládaný termín realizace:</b>	- přípravné práce: zadání "Síťové analýzy sběrné sítě" od společnosti EKOKOM: zadání říjen 2019, realizace do konce roku 2019 - realizace: zadání projektů dle doporučení "Síťové analýzy" či jako součást projektů revitalizace veřejných prostranství v roce 2020 a v příštích letech - realizace jednotlivých projektů 2020, 2021, 2022
<b>Přínosy:</b>	- atraktivnější třídění odpadů pro občany - zvýšení estetičnosti veřejných prostranství - zlepšení funkčních hledisek kontejnerových stání
<b>Rizika:</b>	- nedostatek finančních prostředků - neproveditelnost z důvodu přítomnosti inženýrských sítí, bezpečnosti silničního provozu a dalších omezení - nesoulad s představami místních samospráv
<b>Současný stav:</b>	- mapování stavu kontejnerových stání - projektová příprava kont. stání na Kanciborku - projektová příprava kont. stání na ulici Novodvorská
<b>Současný stav:</b>	- zpracování projektové dokumentace - stavební povolení - veřejná zakázka

## PROJEKTOVÝ LIST Č. 31

<b>Název projektu:</b>	<b>Nastavení systému trvalého zkvalitňování nakládání s odpady</b>
<b>Zařazení v rámci SPRM:</b>	Prioritní osa: A Kvalita života Strategický cíl: A4 Opatření: A4.2. Realizovat konkrétní opatření Plánu odpadového hospodářství a trvale zkvalitňovat systém nakládání s odpady
<b>Stručný popis:</b>	Cílem je zlepšení vyříděnosti komunálního odpadu a zvýšení možnosti uplatnění vyříděného odpadu na trhu s touto komoditou. Město Třebíč ve spolupráci s firmou EKO-KOM vypracuje "Síťovou analýzu sběrné sítě". Svazek obcí pro komunální služby připravuje modernizaci třídící linky na ulici Hrotovická. Město Třebíč plánuje informační kampaň pro občany ve spolupráci se společností EKO-KOM a Svazkem obcí pro komunální služby. Město Třebíč ve spolupráci se Svazkem obcí prověřuje možnost vybudování tzv. RE-USE centra.
<b>Předpokládané náklady akce v tis. Kč:</b>	zatím nestanoveno
<b>Možné zdroje financování</b>	Svazek obcí pro komunální služby, dotace, rozpočet města
<b>Garant</b>	odbor životního prostředí
<b>Cílová skupina:</b>	Členské obce svazku, Město Třebíč, obyvatelé svazku
<b>Partneři</b>	Svazek obcí pro komunální služby, EKO-KOM
<b>Časový harmonogram /Etapizace/termín dokončení: Předpokládaný termín realizace:</b>	- Přípravné práce: zadání "Síťové analýzy sběrné sítě" od společnosti EKOKOM: zadání říjen 2019, předpokládaná realizace do konce roku 2019 - projektová příprava modernizace třídící linky: právě probíhá - informační kampaň: realizace 2020 a v příštích letech - vybudování RE-USE centra: prověření reálnosti vytyčeného cíle 2020 – 2021, případná realizace 2022, 2023
<b>Přínosy:</b>	Snížení množství směsného komunálního odpadu.
<b>Rizika:</b>	- nedostatek finančních prostředků - změny v legislativě - nestabilita na trhu s odpady
<b>Současný stav:</b>	- zpracován Plán odpadového hospodářství svazku obcí „Skládka TKO“
<b>Podmínky nutné pro realizaci:</b>	



## PROJEKTOVÝ LIST Č. 32

<b>Název projektu:</b>	<b>Revitalizace parku na Hrádku</b>
<b>Zařazení v rámci SPRM:</b>	Prioritní osa: A Kvalita života Strategický cíl: A4 Opatření: A4.3. Systematická a dlouhodobá péče o krajinnou a městskou zeleň a vodohospodářské stavby
<b>Stručný popis:</b>	Městský park, založený jako Masarykovy sady, důvodem oblíbenosti je krásný výhled na velkou část města Třebíče. Jedná se o obnovu cestní sítě, obnovu opěrné zdi na jižním okraji náhorní roviny, opravu Žižkovy mohyly, doplnění veřejného osvětlení, rekultivace plochy po odstranění DDM, doplnění mobiliáře, pěstební opatření (stabilizace lesního porostu na východním okraji náhorní roviny, podpora biodiverzity skalní stepi na jižních svazích nad řekou).
<b>Předpokládané náklady akce v tis. Kč:</b>	15.000
<b>Možné zdroje financování</b>	rozpočet města/dotace
<b>Garant</b>	odbor správy majetku a investic města
<b>Cílová skupina:</b>	obyvatelé města, návštěvníci města
<b>Partneři</b>	
<b>Časový harmonogram /Etapizace/termín dokončení: Předpokládaný termín realizace:</b>	přípravné a projekční práce – 2015–2019 realizace 2020–2022
- Přípravné práce - Realizace	
<b>Přínosy:</b>	- prostory pro rekreaci - prostory pro konání různých open air akcí
<b>Rizika:</b>	- nedostatek finančních prostředků
<b>Současný stav:</b>	- probíhají projekční práce
<b>Podmínky nutné pro realizaci:</b>	- projektová dokumentace - stavební povolení - veřejná zakázka

## PROJEKTOVÝ LIST Č. 33

<b>Název projektu:</b>	<b>Rekonstrukce zámeckého parku</b>
<b>Zařazení v rámci SPRM:</b>	Prioritní osa: A Kvalita života Strategický cíl: A4 Opatření: A4.3. Systematická a dlouhodobá péče o krajinnou a městskou zeleň a vodohospodářské stavby
<b>Stručný popis:</b>	Historicky založený park doprovázející zásadní dominantu města, komplexní úpravy celého území včetně podzámecké nivy - dojde ke stabilizaci cestní sítě, aktualizaci porostu, vybavení mobiliářem, obnově zeleně, prostor bude sloužit k rekreaci obyvatel a turistů a jako důstojný prostor pro konání kulturních akcí open air.
<b>Předpokládané náklady akce v tis. Kč:</b>	20.000
<b>Možné zdroje financování</b>	rozpočet města/dotace
<b>Garant</b>	odbor správy majetku a investic města
<b>Cílová skupina:</b>	obyvatelé města, obyvatelé žijící v okolí, turisté a návštěvníci města
<b>Partneři</b>	
<b>Časový harmonogram /Etapizace/termín dokončení: Předpokládaný termín realizace:</b>	projektová příprava – 2015–2020 realizace – 2021, 2022
- Přípravné práce - Realizace	
<b>Přínosy:</b>	- prostory pro rekreaci - prostory pro konání různých open air akcí
<b>Rizika:</b>	- nedostatek finančních prostředků
<b>Současný stav:</b>	- probíhá zpracování projektové dokumentace
<b>Podmínky nutné pro realizaci:</b>	- projektová dokumentace - stavební povolení - veřejná zakázka

## PROJEKTOVÝ LIST Č. 34

<b>Název projektu:</b>	<b>Odbahnění rybníků</b>
<b>Zařazení v rámci SPRM:</b>	Prioritní osa: A Kvalita života Strategický cíl: A4 Opatření: A4.3. Systematická a dlouhodobá péče o krajinnou a městskou zeleň a vodohospodářské stavby
<b>Stručný popis:</b>	Pocoucov: Jedná se o opravu a odbahnění rybníka v Pocoucově. (2.000)  Ptáčov: Jedná se o opravu a odbahnění rybníka na návsi v Ptáčově. (2.000)  Lubí: Záměrem projektu je odbahnění vodní nádrže Lubí zahrnující odbahnění cca 85 % zatopené plochy (v zadní části vodní nádrže bude ponecháno litorální pásmo), dále opravu hráze a vybudování nového sdruženého výpustného objektu. (15.000)
<b>Předpokládané náklady akce v tis. Kč:</b>	19.000
<b>Možné zdroje financování</b>	rozpočet města/dotace
<b>Garant</b>	odbor správy majetku a investic města
<b>Cílová skupina:</b>	obyvatelé města a místních částí, rybáři
<b>Partneři</b>	
<b>Časový harmonogram /Etapizace/termín dokončení: Předpokládaný termín realizace:</b>	Pocoucov: realizace – 2020 Ptáčov: realizace – 2020 Lubí: revize projektové dokumentace – 2021 realizace – 2022
- Přípravné práce - Realizace	
<b>Přínosy:</b>	- zrevitalizování vodní plochy - zkvalitnění životního prostředí
<b>Rizika:</b>	- nedostatek finančních prostředků
<b>Současný stav:</b>	Pocoucov: projektová dokumentace hotova, stavební povolení vydáno, zhotovitel stavby vybrán Ptáčov: projektová dokumentace hotova, stavební povolení vydáno, zhotovitel stavby vybrán Lubí: zpracována dokumentace pro stavební povolení
<b>Podmínky nutné pro realizaci:</b>	- projektová dokumentace - stavební povolení - veřejná zakázka

## PROJEKTOVÝ LIST Č. 35

<b>Název projektu:</b>	<b>Revitalizace lesoparku Týnské údolí – odtrubnění Týnského potoka</b>
<b>Zařazení v rámci SPRM:</b>	Prioritní osa: A Kvalita života Strategický cíl: A4 Opatření: A4.3. Systematická a dlouhodobá péče o krajinnou a městskou zeleň a vodohospodářské stavby
<b>Stručný popis:</b>	Jedná se o obnovení otevřené vodoteče pod Týnským rybníkem, která je vedena zatruběnou částí.
<b>Předpokládané náklady akce v tis. Kč:</b>	3.000
<b>Možné zdroje financování</b>	rozpočet města/dotace
<b>Garant</b>	odbor správy majetku a investic města
<b>Cílová skupina:</b>	obyvatelé města
<b>Partneři</b>	
<b>Časový harmonogram /Etapizace/termín dokončení: Předpokládaný termín realizace:</b>	projektová příprava – 2022
- Přípravné práce - Realizace	
<b>Přínosy:</b>	- zlepšení podmínek pro život
<b>Rizika:</b>	- nedostatek finančních prostředků
<b>Současný stav:</b>	- zatím neřešeno
<b>Podmínky nutné pro realizaci:</b>	- projektová dokumentace - stavební povolení - veřejná zakázka

## PROJEKTOVÝ LIST Č. 36

<b>Název projektu:</b>	<b>Zpracování strategického plánu rozvoje systému zeleně města</b>
<b>Zařazení v rámci SPRM:</b>	<p>Prioritní osa: A Kvalita života</p> <p>Strategický cíl: A4</p> <p>Opatření: A4.3. Systematická a dlouhodobá péče o krajinnou a městskou zeleň a vodohospodářské stavby</p>
<b>Stručný popis:</b>	<p>Strategický plán rozvoje systému zeleně města Třebíče bude nástrojem pro ochranu stávajících ploch zeleně.</p> <p>Pro pořízení územní studie je nezbytná analytická část, tj. provedení terénních průzkumů za účelem zmapování stávajících ploch zeleně, vyhodnocení jejich aktuálního stavu (skladba porostů - tráva, keře, stromy, květiny atd.), pěstebního a zdravotního stavu (věkové stádium, míra udržovanosti), vybavenosti (mobiliář) a funkčnosti. Na velkých plochách krajinné zeleně na území města bude kladen důraz na dendrologický a pěstební potenciál ploch ve vztahu k následkům probíhající kůrovcové kalamity (sucha a klimatických změn) a provedeno posouzení možností přirozené obnovy porostů</p> <p>Návrhová část je koncepčním dokumentem pro zvýšení kvality života v Třebíči.</p> <p>Dokument předpokládá navržení systému zeleně, tj. rozvojových os různých stupňů důležitosti, které budou spojovat jednotlivé stávající plochy zeleně do spojitého systému.</p> <p>Rozvojové osy budou řešeny v návaznosti na volnou krajinu za hranicemi města spolu s návrhem nezastavitelných pozemků v rámci dalšího územního rozvoje města; definovány budou existující bariéry na rozvojových osách.</p> <p>Součástí návrhové části dokumentu by mohlo být rozpracování 5-10 vybraných lokalit s návrhem nového kompozičního a provozního řešení (zpracovatel vytipuje plochy s vysokým potenciálem, s nejvyšší mírou nálehavosti řešení).</p>
<b>Předpokládané náklady akce v tis. Kč:</b>	2.000
<b>Možné zdroje financování</b>	rozpočet města/dotace
<b>Garant</b>	odbor rozvoje a územního plánování, odbor životního prostředí
<b>Cílová skupina:</b>	občané, turisté, návštěvníci
<b>Partneři</b>	

<b>Časový harmonogram /Etapizace/termín dokončení:</b> <b>Předpokládaný termín realizace:</b> - Přípravné práce - Realizace	přípravné práce – 2019 realizace – 2020–2021 (podm. získání dotace)
<b>Přínosy:</b>	- ochrana životního prostředí, kvalitní veřejná prostranství, koncepční řešení rozvoje systému zeleně, využití dotačních příležitostí
<b>Rizika:</b>	- nedostatek finančních prostředků
<b>Současný stav:</b>	
<b>Podmínky nutné pro realizaci:</b>	- získání dotačních prostředků

## PROJEKTOVÝ LIST Č. 37

<b>Název projektu:</b>	<b>Revitalizace Karlova náměstí</b>
<b>Zařazení v rámci SPRM:</b>	Prioritní osa: A Kvalita života Strategický cíl: A4 Opatření: A4.4. Revitalizace veřejných prostranství
<b>Stručný popis:</b>	Záměrem revitalizace je vytvoření důstojného centrálního prostoru města – jasná urbanizovaná plocha s přehledně organizovanou dopravou a pohybem pěších. Náměstí musí splňovat veškeré požadavky na funkčnost centrální městské plochy – funkce shromažďovací, obchodní a kulturní. Jedná se o nejdůležitější městský centrální prostor, obsahuje prvky vytvářející obraz historického vývoje města, bude rehabilitována socha Cyrila a Metoděje. Zůstane zachována centrální shromažďovací polovina náměstí a stávající parkoviště v druhé části náměstí bude reorganizováno. Významným přínosem do organizace dopravy na náměstí je vybudování nového přestupního terminálu MHD ve východní části náměstí. Dojde k výraznému zklidnění dopravy a k vytvoření bezbariérového, bezpečného a komfortního přestupního uzlu pro občany města.
<b>Předpokládané náklady akce v tis. Kč:</b>	100.000
<b>Možné zdroje financování</b>	rozpočet města/dotace
<b>Garant</b>	odbor správy majetku a investic města
<b>Cílová skupina:</b>	obyvatelé města a návštěvníci města, podnikatelé
<b>Partneři</b>	
<b>Časový harmonogram /Etapizace/termín dokončení: Předpokládaný termín realizace:</b>	projektová příprava – 2015–2020 realizace – 2020–2021
- Přípravné práce - Realizace	
<b>Přínosy:</b>	- vytvoření prostoru pro shromažďování obyvatel - nové možnosti pro kulturní, sportovní a společenské akce na náměstí - vyřešení problematiky v oblasti dopravy - estetický vzhled - nové vodní prvky - vytvoření reprezentativního a estetického prostoru v centru města
<b>Rizika:</b>	- nedostatek finančních prostředků
<b>Současný stav:</b>	- probíhá projednávání projektu pro územní řízení
<b>Podmínky nutné pro realizaci:</b>	- projektová dokumentace - stavební povolení - veřejná zakázka

## PROJEKTOVÝ LIST Č. 38

<b>Název projektu:</b>	<b>Výstavba kašny na Karlově náměstí – západ</b>
<b>Zařazení v rámci SPRM:</b>	Prioritní osa: A Kvalita života Strategický cíl: A4 Opatření: A4.4. Revitalizace veřejných prostranství
<b>Stručný popis:</b>	Jedná se o vodní prvek v západní části Karlova náměstí.
<b>Předpokládané náklady akce v tis. Kč:</b>	5.000
<b>Možné zdroje financování</b>	rozpočet města/dotace
<b>Garant</b>	odbor správy majetku a investic města
<b>Cílová skupina:</b>	návštěvníci centra
<b>Partneři</b>	
<b>Časový harmonogram /Etapizace/termín dokončení:</b>	projekční práce – 2019, 2020 realizace – 2021
<b>Předpokládaný termín realizace:</b>	
<ul style="list-style-type: none"> <li>- Přípravné práce</li> <li>- Realizace</li> </ul>	
<b>Přínosy:</b>	<ul style="list-style-type: none"> <li>- možnost osvěžení v parných letních měsících</li> <li>- jedna z dominant náměstí</li> </ul>
<b>Rizika:</b>	<ul style="list-style-type: none"> <li>- nedostatek finančních prostředků</li> </ul>
<b>Současný stav:</b>	<ul style="list-style-type: none"> <li>- probíhají projekční práce</li> </ul>
<b>Podmínky nutné pro realizaci:</b>	<ul style="list-style-type: none"> <li>- projektová dokumentace</li> <li>- stavební povolení</li> <li>- veřejná zakázka</li> </ul>



## PROJEKTOVÝ LIST Č. 39

<b>Název projektu:</b>	<b>Revitalizace Václavského náměstí</b>
<b>Zařazení v rámci SPRM:</b>	Prioritní osa: A Kvalita života Strategický cíl: A4 Opatření: A4.4. Revitalizace veřejných prostranství
<b>Stručný popis:</b>	V rámci projektu bude řešena revitalizace veřejných ploch v prostoru Václavského náměstí (zeleň, komunikace, chodníky). Jedná se o část území pod kruhovým objezdem (trojúhelníkový prostor mezi ulicí Václavské náměstí, ul. Sv. Čecha a ul. Štefánikova).
<b>Předpokládané náklady akce v tis. Kč:</b>	7.000
<b>Možné zdroje financování</b>	rozpočet města/dotace
<b>Garant</b>	odbor správy majetku a investic města
<b>Cílová skupina:</b>	obyvatelé města a návštěvníci města
<b>Partneři</b>	
<b>Časový harmonogram /Etapizace/termín dokončení: Předpokládaný termín realizace:</b>	realizace – 2021
- Přípravné práce - Realizace	
<b>Přínosy:</b>	- zlepšení vzhledu veřejných prostranství
<b>Rizika:</b>	- nedostatek finančních prostředků
<b>Současný stav:</b>	- zpracována projektová dokumentace, vydáno stavební povolení
<b>Podmínky nutné pro realizaci:</b>	- veřejná zakázka

## PROJEKTOVÝ LIST Č. 40

<b>Název projektu:</b>	<b>Rekonstrukce ulic</b>
<b>Zařazení v rámci SPRM:</b>	Prioritní osa: A Kvalita života Strategický cíl: A4 Opatření: A4.4. Revitalizace veřejných prostranství
<b>Stručný popis:</b>	ul. Okružní: Jedná se o obnovu komunikací, parkovišť, chodníků, zeleně, veřejného osvětlení a městského mobiliáře. (8.000)  ul. Nerudova: Jedná se o obnovu komunikací, parkovacích ploch, chodníků, zeleně, kanalizace, vodovodu, veřejného osvětlení a městského mobiliáře. (30.000)
<b>Předpokládané náklady akce v tis. Kč:</b>	38.000
<b>Možné zdroje financování</b>	rozpočet města/dotace
<b>Garant</b>	odbor správy majetku a investic města
<b>Cílová skupina:</b>	obyvatelé panelových domů, uživatelé prostranství v okolí
<b>Partneři</b>	
<b>Časový harmonogram /Etapizace/termín dokončení:</b>	ul. Okružní: projekční práce – 2019, 2020 realizace – 2021
<b>Předpokládaný termín realizace:</b>	ul. Nerudova: projektová příprava – 2019, 2020 realizace – 2021, 2022
	- Přípravné práce - Realizace
<b>Přínosy:</b>	- zvýšení kvality života obyvatel panelových domů
<b>Rizika:</b>	- nedostatek finančních prostředků
<b>Současný stav:</b>	ul. Okružní: probíhá zpracování projektové dokumentace pro územní řízení ul. Nerudova: probíhá zpracování projektu pro územní řízení
<b>Podmínky nutné pro realizaci:</b>	- projektová dokumentace - stavební povolení - veřejné zakázky

## PROJEKTOVÝ LIST Č. 41

<b>Název projektu:</b>	<b>Realizace revitalizace lokality Nové Dvory – východ</b>
<b>Zařazení v rámci SPRM:</b>	Prioritní osa: A Kvalita života Strategický cíl: A4 Opatření: A4.5. Regenerace veřejných prostranství na sídlištích
<b>Stručný popis:</b>	Jedná se o obnovu komunikací, parkovacích míst, chodníků, zeleně, veřejného osvětlení a městského mobiliáře.
<b>Předpokládané náklady akce v tis. Kč:</b>	80.000
<b>Možné zdroje financování</b>	rozpočet města/dotace
<b>Garant</b>	odbor správy majetku a investic města
<b>Cílová skupina:</b>	obyvatelé panelových domů, uživatelé prostranství v okolí
<b>Partneři</b>	
<b>Časový harmonogram /Etapizace/termín dokončení: Předpokládaný termín realizace:</b>	projektová příprava – 2019–2021 realizace – 2021–2024
- Přípravné práce - Realizace	
<b>Přínosy:</b>	- zvýšení kvality života obyvatel panelových domů
<b>Rizika:</b>	- nedostatek finančních prostředků
<b>Současný stav:</b>	- probíhá zpracování studie
<b>Podmínky nutné pro realizaci:</b>	- projektová dokumentace - stavební povolení - veřejné zakázky

## PROJEKTOVÝ LIST Č. 42

<b>Název projektu:</b>	<b>Realizovat prevenci sociopatologických jevů</b>
<b>Zařazení v rámci SPRM:</b>	Prioritní osa: A Kvalita života Strategický cíl: A5 Opatření: A5.1. Realizovat prevenci sociopatologických jevů
<b>Stručný popis:</b>	Schůzka se zástupci městské policie v první polovině roku 2020 k vyplnění karty cílů a projektového listu.
<b>Předpokládané náklady akce v tis. Kč:</b>	zatím nestanoveno
<b>Možné zdroje financování</b>	rozpočet města/dotace
<b>Garant</b>	Městská policie
<b>Cílová skupina:</b>	obyvatelé města, pedagogové
<b>Partneři</b>	
<b>Časový harmonogram /Etapizace/termín dokončení: Předpokládaný termín realizace:</b>	zatím nestanoven
- Přípravné práce	
- Realizace	
<b>Přínosy:</b>	- snížení sociopatologických jevů na území města
<b>Rizika:</b>	- nezájem cílových skupin
<b>Současný stav:</b>	
<b>Podmínky nutné pro realizaci:</b>	

## PROJEKTOVÝ LIST Č. 43

<b>Název projektu:</b>	<b>Telematika (preference) – 6 světelných křižovatek – nová technologie, autobusy MAD</b>
<b>Zařazení v rámci SPRM:</b>	Prioritní osa: A Kvalita života Strategický cíl: A5 Opatření: A5.2. Zajistit technické a technologické vybavení města prvky aktivní a pasivní bezpečnosti
<b>Stručný popis:</b>	Rekonstrukce vybraných křižovatek SSZ, instalace dopravních kamer a pořízení řídicích jednotek do autobusů MAD pro lepší průjezdnost křižovatkami.
<b>Předpokládané náklady akce v tis. Kč:</b>	20.000
<b>Možné zdroje financování</b>	rozpočet města/dotace
<b>Garant</b>	odbor dopravy a komunálních služeb
<b>Cílová skupina:</b>	cestující MAD, řidiči
<b>Partneři</b>	
<b>Časový harmonogram /Etapizace/termín dokončení: Předpokládaný termín realizace: - Přípravné práce - Realizace</b>	vybavení pracoviště na MP – 2019 křižovatka NádražníxBráfova – 2020 realizace – 2019–2022
<b>Přínosy:</b>	- zlepšení plynulosti dopravy
<b>Rizika:</b>	- nedostatek finančních prostředků
<b>Současný stav:</b>	- v realizaci - schváleno pořízení dohledového pracoviště.
<b>Podmínky nutné pro realizaci:</b>	- vyřízení územního souhlasu na pokládku sítí

## PROJEKTOVÝ LIST Č. 44

<b>Název projektu:</b>	<b>Rozšíření městského kamerového dohledového systému</b>
<b>Zařazení v rámci SPRM:</b>	Prioritní osa: A Kvalita života Strategický cíl: A5 Opatření: A5.2. Zajistit technické a technologické vybavení města prvky aktivní a pasivní bezpečnosti
<b>Stručný popis:</b>	MKDS Třebíč má v současné době 40 kamerových bodů. Postupně se plánuje umístění nových a obnova zastarávajících kamerových bodů a obnova techniky a aktualizace systémů na dohledových pracovištích MP. Každý rok je třeba mít určitou finanční rezervu pro případné neočekávané poruchy kamer a výměnu stárnoucích stávajících kamer.
<b>Předpokládané náklady akce v tis. Kč:</b>	pro každý rok 500, uvedená částka nezahrnuje náklady na vybudování trasy ke kamerovému bodu
<b>Možné zdroje financování</b>	rozpočet města/dotace
<b>Garant</b>	Městská policie Třebíč odbor vnitřní správy – oddělení informatiky
<b>Cílová skupina:</b>	Městská policie Třebíč, město Třebíč, obyvatelé města
<b>Partneři</b>	
<b>Časový harmonogram /Etapizace/termín dokončení: Předpokládaný termín realizace:</b>	výměna stárnoucího zařízení a opravy kamer dle potřeby 2020: - nový kamerový bod hřiště DDM - nový kamerový bod DDM Třebíč - nový kamerový bod lávka na ul. Soukenická 2021 – 2024: - rozšíření kamerových bodů dle potřeb města
<b>Přínosy:</b>	- bezpečnost občanů a návštěvníků města - nižší kriminalita
<b>Rizika:</b>	- nedostatek finančních prostředků
<b>Současný stav:</b>	- příprava potřebné projektové dokumentace a jednání s vlastníky nemovitostí
<b>Podmínky nutné pro realizaci:</b>	- příslušné povolení ke stavbě - volné kapacity zhotovitele

## PROJEKTOVÝ LIST Č. 45

<b>Název projektu:</b>	<b>Zajištění dopravní bezpečnosti ve městě</b>
<b>Zařazení v rámci SPRM:</b>	Prioritní osa: A Kvalita života Strategický cíl: A5 Opatření: A5.3. Zajistit dopravní bezpečnost ve městě
<b>Stručný popis:</b>	Schůzka se zástupci městské policie v první polovině roku 2020 k vyplnění karty cílů a projektového listu.
<b>Předpokládané náklady akce v tis. Kč:</b>	zatím nestanoveno
<b>Možné zdroje financování</b>	rozpočet města
<b>Garant</b>	Městská policie
<b>Cílová skupina:</b>	občané a návštěvníci města
<b>Partneři</b>	
<b>Časový harmonogram /Etapizace/termín dokončení: Předpokládaný termín realizace:</b>	zatím nestanoven
- Přípravné práce	
- Realizace	
<b>Přínosy:</b>	- vysoká dopravní obslužnost ve městě
<b>Rizika:</b>	
<b>Současný stav:</b>	
<b>Podmínky nutné pro realizaci:</b>	

## PROJEKTOVÝ LIST Č. 46

<b>Název projektu:</b>	<b>Incoming</b>
<b>Zařazení v rámci SPRM:</b>	Prioritní osa: B Podnikání a zaměstnanost Strategický cíl: B1 Opatření: B1.1. Realizovat Incomingovou strategii (aktivně podporovat zaměstnanost)
<b>Stručný popis:</b>	Město Třebíč v rámci svého projektu „Třebíč žije!“ řeší témata a problematiku incomingu města. Byl založen webový portál, který slouží jako informační rozcestník pro cílové skupiny: turisté, rezidenti a podnikatelé z domova i ze zahraničí. Město Třebíč má co nabídnout všem těmto cílovým skupinám. Cílem incomingu je přivést do města nové investory, maximálně podpořit místní zaměstnavatele a tvorbu nových pracovních míst, vrátit vysokoškoláky po studiu do města a tím zastavit odliv obyvatel. Snahou projektu je také zlepšovat podmínky pro život obyvatel města a zvyšovat počet turistů a přivést do města nové rezidenty. Připravit město na dostavbu 5. bloku Jaderné elektrárny Dukovany.
<b>Předpokládané náklady akce v tis. Kč:</b>	8.000
<b>Možné zdroje financování</b>	rozpočet města
<b>Garant</b>	odbor kanceláře vedení města
<b>Cílová skupina:</b>	3 základní skupiny: rezidenti, podnikatelé a investoři, turisté
<b>Partneři</b>	Okresní hospodářská komora
<b>Časový harmonogram /Etapizace/termín dokončení: Předpokládaný termín realizace:</b>	Aktivita probíhá dle nastavení a propracování akčního plánu incomingové strategie projektu Třebíč žije! a komunikační strategie projektu.
	<ul style="list-style-type: none"> <li>- Přípravné práce</li> <li>- Realizace</li> </ul>
<b>Přínosy:</b>	<ul style="list-style-type: none"> <li>- přilákání nových investorů, nových obyvatel města Třebíče, nových partnerů</li> <li>- vytvoření servisu pro potenciální investory ze strany města</li> <li>- vytvoření podmínek pro dostupnost pozemků a prostor pro podnikání a bydlení (individuální bydlení)</li> <li>- snížení nezaměstnanosti</li> <li>- spolupráce s OHK</li> <li>- spolupráce s jinými organizacemi v rámci ČR a zahraniční</li> <li>- komunikace s partnerskými městy v zahraničí</li> </ul>
<b>Rizika:</b>	<ul style="list-style-type: none"> <li>- příchod hospodářské krize</li> <li>- nezájem nových investorů</li> </ul>
<b>Současný stav:</b>	- zpracována incomingová strategie města
<b>Podmínky nutné pro realizaci:</b>	<ul style="list-style-type: none"> <li>- podpora vedení města</li> <li>- spolupráce místních zaměstnavatelů a organizací</li> </ul>



## PROJEKTOVÝ LIST Č. 47

<b>Název projektu:</b>	<b>Výkupy a zasíťování pozemků pro průmyslovou zónu ul. Rafaelova II</b>
<b>Zařazení v rámci SPRM:</b>	Prioritní osa: B Podnikání a zaměstnanost Strategický cíl: B1 Opatření: B1.2. Realizace průmyslových zón
<b>Stručný popis:</b>	Jedná se o výkupy pozemků od soukromých vlastníků v průmyslové zóně Rafaelova II. Následovat bude výstavba technické a dopravní infrastruktury.
<b>Předpokládané náklady akce v tis. Kč:</b>	73.000
<b>Možné zdroje financování</b>	rozpočet města/dotace
<b>Garant</b>	odbor správy majetku a investic města
<b>Cílová skupina:</b>	potenciální investoři, podnikatelé, obyvatelé města, nezaměstnaní, Město Třebíč
<b>Partneři</b>	
<b>Časový harmonogram /Etapizace/termín dokončení: Předpokládaný termín realizace:</b>	výkupy pozemků – 2019, 2020 projekční práce – 2020, 2021 realizace – 2022
	<ul style="list-style-type: none"> <li>- Přípravné práce</li> <li>- Realizace</li> </ul>
<b>Přínosy:</b>	<ul style="list-style-type: none"> <li>- možnost připravit projekčně a následně i zrealizovat technickou a dopravní infrastrukturu v nové průmyslové zóně</li> <li>- přilákání nových investorů</li> <li>- snížení nezaměstnanosti</li> </ul>
<b>Rizika:</b>	- nedostatek finančních prostředků
<b>Současný stav:</b>	- probíhají jednání s vlastníky pozemků
<b>Podmínky nutné pro realizaci:</b>	<ul style="list-style-type: none"> <li>- vůle vlastníků pozemky prodat</li> <li>- výkup pozemků</li> <li>- projektová dokumentace</li> <li>- stavební povolení</li> <li>- veřejná zakázka</li> </ul>

## PROJEKTOVÝ LIST Č. 48

<b>Název projektu:</b>	<b>Zasíťování pokračování průmyslové zóny ul. Rafaelova I</b>
<b>Zařazení v rámci SPRM:</b>	Prioritní osa: B Podnikání a zaměstnanost Strategický cíl: B1 Opatření: B1.2. Realizace průmyslových zón
<b>Stručný popis:</b>	Jedná se o možnost rozšířit průmyslovou zónu Rafaelova i severním směrem.
<b>Předpokládané náklady akce v tis. Kč:</b>	12.000 výkupy pozemků 8.000 zasíťování pozemků
<b>Možné zdroje financování</b>	rozpočet města/dotace
<b>Garant</b>	odbor správy majetku a investic města
<b>Cílová skupina:</b>	potenciální investoři, podnikatelé, obyvatelé města, nezaměstnaní
<b>Partneři</b>	
<b>Časový harmonogram /Etapizace/termín dokončení: Předpokládaný termín realizace:</b>	výkup pozemků, projekční práce – 2020 realizace zasíťování – 2021
	<ul style="list-style-type: none"> <li>- Přípravné práce</li> <li>- Realizace</li> </ul>
<b>Přínosy:</b>	<ul style="list-style-type: none"> <li>- přilákání nových investorů</li> <li>- snížení nezaměstnanosti</li> </ul>
<b>Rizika:</b>	<ul style="list-style-type: none"> <li>- nedostatek finančních prostředků</li> </ul>
<b>Současný stav:</b>	<ul style="list-style-type: none"> <li>- proběhne jednání s vlastníky pozemků</li> </ul>
<b>Podmínky nutné pro realizaci:</b>	<ul style="list-style-type: none"> <li>- vůle vlastníků pozemky prodat</li> <li>- projektová dokumentace</li> <li>- stavební povolení</li> <li>- veřejná zakázka</li> </ul>

## PROJEKTOVÝ LIST Č. 49

<b>Název projektu:</b>	<b>Vypracování Strategie rozvoje cestovního ruchu</b>
<b>Zařazení v rámci SPRM:</b>	Prioritní osa: B Podnikání a zaměstnanost Strategický cíl: B2 Opatření: B2.1. Zajistit koncepční řízení cestovního ruchu a jeho marketing
<b>Stručný popis:</b>	Díky bohaté historii města mohou návštěvníci obdivovat mnoho cenných památek, z nichž ty nejvýznamnější byly v roce 2003 zapsány na prestižní Seznam světového kulturního a přírodního dědictví UNESCO. Město a jeho okolí uspokojí nejen obdivovatele historie a památek, ale také milovníky přírody. Malebný ráz zdejší krajiny a čistá příroda vytvářejí vhodné podmínky pro relaxaci i aktivní odpočinek. Město Třebíč si uvědomuje strategickou důležitost rozvoje cestovního ruchu. Zajištění koncepčního řízení rozvoje cestovního ruchu a jeho marketingu lze pomocí strategických dokumentů – koncepce (schválený postup), ze které vychází strategie obsahující akční plán.
<b>Předpokládané náklady akce v tis. Kč:</b>	150
<b>Možné zdroje financování</b>	rozpočet města Třebíč
<b>Garant</b>	odbor kanceláře vedení města
<b>Cílová skupina:</b>	návštěvníci města
<b>Partneři</b>	Městské kulturní středisko Třebíč
<b>Časový harmonogram /Etapizace/termín dokončení: Předpokládaný termín realizace:</b>	sestavení pracovního týmu z odborníků na CR a marketing navázání na Koncepci rozvoje CR získání aktuálních dat mobilních operátorů vytvoření strategie rozvoje CR schválení materiálu Radou města schválení materiálu Zastupitelstvem města zveřejnění dokumentu
<b>Přínosy:</b>	- strategie napomůže k lepšímu řízení a organizaci CR ve městě - vznik přesného rozpočtu CR s konkrétními aktivitami
<b>Rizika:</b>	- neplnění aktivit a záměrů Strategie rozvoje CR
<b>Současný stav:</b>	- vytvořena Koncepce rozvoje CR města Třebíč pro léta 2019 - 2023
<b>Podmínky nutné pro realizaci:</b>	- pracovní tým složený z pracovníka MěÚ Třebíč a externistů

## PROJEKTOVÝ LIST Č. 50

<b>Název projektu:</b>	<b>Rekonstrukce větrníku</b>
<b>Zařazení v rámci SPRM:</b>	Prioritní osa: B Podnikání a zaměstnanost Strategický cíl: B2 Opatření: B2.2. Péče o stávající a vznik nových atraktivit a produktů CR
<b>Stručný popis:</b>	Objekt větrného mlýna byl postaven v r. 1836. Stavba je v této době veřejnosti nepřístupná a nevyužívaná. Vzhledem k tomu, že Větrný mlýn tvoří dominantní prvek v rámci vnitroměstského interiéru, je vhodné objekt zrekonstruovat a najít pro něj adekvátní využití v rámci cestovního ruchu ve městě.
<b>Předpokládané náklady akce v tis. Kč:</b>	10.000
<b>Možné zdroje financování</b>	rozpočet města/dotace
<b>Garant</b>	odbor správy majetku a investic města
<b>Cílová skupina:</b>	město Třebíč, obyvatelé a návštěvníci města
<b>Partneři</b>	
<b>Časový harmonogram /Etapizace/termín dokončení: Předpokládaný termín realizace:</b>	projekční práce – 2019 realizace – 2020
- Přípravné práce - Realizace	
<b>Přínosy:</b>	- rozvoj cestovního ruchu ve městě a okolí - příliv návštěvníků - rozvoj možností trávení volného času
<b>Rizika:</b>	- nedostatek finančních prostředků
<b>Současný stav:</b>	- probíhá zpracování projektové dokumentace
<b>Podmínky nutné pro realizaci:</b>	- projektová dokumentace - stavební povolení - veřejná zakázka - přeložka nn

## PROJEKTOVÝ LIST Č. 51

<b>Název projektu:</b>	<b>Realizace vnitřních úprav v synagoze</b>
<b>Zařazení v rámci SPRM:</b>	Prioritní osa: B Podnikání a zaměstnanost Strategický cíl: B2 Opatření: B2.2. Péče o stávající a vznik nových atraktivit a produktů CR
<b>Stručný popis:</b>	Jedná se o obnovu omítek a maleb především v hlavní lodi synagogy.
<b>Předpokládané náklady akce v tis. Kč:</b>	3.000
<b>Možné zdroje financování</b>	rozpočet města/dotace
<b>Garant</b>	odbor správy majetku a investic města
<b>Cílová skupina:</b>	město Třebíč, obyvatelé města, návštěvníci města
<b>Partneři</b>	
<b>Časový harmonogram /Etapizace/termín dokončení:</b> <b>Předpokládaný termín realizace:</b> - Přípravné práce - Realizace	projektová příprava – 2020, 2021 realizace – 2021, 2022
<b>Přínosy:</b>	- dojde k obnově omítek a maleb
<b>Rizika:</b>	- nedostatek finančních prostředků
<b>Současný stav:</b>	- probíhá měření průběhu teplot a vlhkosti v synagoze
<b>Podmínky nutné pro realizaci:</b>	- projektová dokumentace - příslušná povolení - veřejná zakázka

## PROJEKTOVÝ LIST Č. 52

<b>Název projektu:</b>	<b>Propagace památek UNESCO</b>
<b>Zařazení v rámci SPRM:</b>	Prioritní osa: B Podnikání a zaměstnanost Strategický cíl: B2 Opatření: B2.3. Zajistit koncepční řízení cestovního ruchu a jeho marketing
<b>Stručný popis:</b>	Město Třebíč má na svém území památky zapsané na Seznam světového kulturního a přírodního dědictví UNESCO, a to areál bývalého benediktinského kláštera s bazilikou sv. Prokopa a židovskou čtvrtí. Zapsání památek na prestižní seznam UNESCO svědčí o výjimečné hodnotě trebičských památek. Zároveň je však nutné s těmito památkami pracovat a neustále je propagovat. Propagace a s ní související činnosti povedou ke zvýšení povědomí o památkách především u laické veřejnosti a prohloubí znalosti o památkách u odborné veřejnosti.
<b>Předpokládané náklady akce v tis. Kč:</b>	6.000
<b>Možné zdroje financování</b>	rozpočet města/ dotace z Fondu Vysočiny
<b>Garant</b>	odbor kanceláře vedení města
<b>Cílová skupina:</b>	návštěvníci a turisté, podnikatelé v cestovním ruchu a navazujících službách
<b>Partneři</b>	Městské kulturní středisko Třebíč
<b>Časový harmonogram /Etapizace/termín dokončení: Předpokládaný termín realizace:</b>	průběžně se město snaží o: - spolupráci a propagaci prostřednictvím Českého dědictví UNESCO - vytvoření nových produktů CR zaměřených na památky UNESCO (triangl tolerance) - řízenou propagaci (inzerce, online marketing apod.) - spolupráci s CzechTourism (propagace produktů CR, press tripy apod.) - účast na veletrzích (domácí i zahraniční) - tvorbu nových propagačních materiálů a předmětů s tematikou UNESCO památek - tvorbu knihy o židovské čtvrti a židovském hřbitovu - vytvoření propagačních DVD (z již existujících videí) - úpravu a modernizaci infotabulí při vjezdu do města
<b>Přínosy:</b>	- zvýšení povědomí o památkách především u laické veřejnosti - prohloubení znalostí o památkách u odborné veřejnosti - nárůst návštěvnosti
<b>Rizika:</b>	- ztráta klidu místních obyvatel způsobená růstem návštěvnosti, nedostatek finančních prostředků + overtourism
<b>Současný stav:</b>	- zpracována koncepce cestovního ruchu a strategie CR a Management Plan
<b>Podmínky nutné pro realizaci:</b>	- dostatek finančních prostředků

## PROJEKTOVÝ LIST Č. 53

<b>Název projektu:</b>	<b>Plán dotačních podpor (stát, kraj, město, atd.)</b>
<b>Zařazení v rámci SPRM:</b>	Prioritní osa: B Podnikání a zaměstnanost Strategický cíl: B2 Opatření: B2.3. Posilovat kulturně historický potenciál města
<b>Stručný popis:</b>	Jedná se o využívání státních, krajských a městských dotací.
<b>Předpokládané náklady akce v tis. Kč:</b>	nelze stanovit
<b>Možné zdroje financování</b>	Ministerstvo kultury, Kraj Vysočina, rozpočet města Třebíče
<b>Garant</b>	odbor rozvoje a územního plánování
<b>Cílová skupina:</b>	vlastníci kulturních památek (a historicky zajímavých objektů) na území města
<b>Partneři</b>	
<b>Časový harmonogram /Etapizace/termín dokončení: Předpokládaný termín realizace:</b>	probíhá průběžně
	<ul style="list-style-type: none"> <li>- Přípravné práce</li> <li>- Realizace</li> </ul>
<b>Přínosy:</b>	<ul style="list-style-type: none"> <li>- uchování kulturní hodnoty historických objektů ve městě</li> <li>- zatraktivnění města a zvýšení počtu návštěvníků</li> </ul>
<b>Rizika:</b>	<ul style="list-style-type: none"> <li>- nevhodné nastavení dotačních podmínek a nemožnost dosažení vlastníků objektů na finanční podporu</li> </ul>
<b>Současný stav:</b>	<ul style="list-style-type: none"> <li>- existence dotačních programů MK, Kraje Vysočina a městského dotačního program na obnovu kulturních památek a objektů v rámci městské památkové zóny</li> </ul>
<b>Podmínky nutné pro realizaci:</b>	<ul style="list-style-type: none"> <li>- nabídka příslušných dotačních titulů</li> <li>- zájem z řad majitelů památek</li> </ul>

## PROJEKTOVÝ LIST Č. 54

<b>Název projektu:</b>	<b>Odkanalizování Slavic</b>
<b>Zařazení v rámci SPRM:</b>	Prioritní osa: C Veřejná infrastruktura a udržitelný rozvoj Strategický cíl: C1 Opatření: C.1.1. Budovat a modernizovat technickou infrastrukturu
<b>Stručný popis:</b>	Záměrem je řešit odvedení splaškových vod z místní části města Slavice na samostatnou ČOV. V místní části zůstane síť stávající kanalizace v provozu jako dešťová kanalizace. Záměr má široký vliv z hlediska zkvalitňování a péče o životní prostředí.
<b>Předpokládané náklady akce v tis. Kč:</b>	35.000
<b>Možné zdroje financování</b>	rozpočet města/dotace/rozpočet svazku Vodovody a kanalizace
<b>Garant</b>	odbor správy majetku a investic města
<b>Cílová skupina:</b>	obyvatelé Slavic, podnikatelé
<b>Partneři</b>	Svazek Vodovody a kanalizace
<b>Časový harmonogram /Etapizace/termín dokončení: Předpokládaný termín realizace:</b>	projekční práce – 2019, 2020
	<ul style="list-style-type: none"> <li>- Přípravné práce</li> <li>- Realizace</li> </ul>
<b>Přínosy:</b>	<ul style="list-style-type: none"> <li>- zajištění vyšší kvality čištění odpadních vod</li> <li>- zvýšení počtu domácností napojených na kanalizaci</li> <li>- modernizace kanalizační soustavy ve městě</li> <li>- zlepšení stavu životního prostředí</li> </ul>
<b>Rizika:</b>	- nedostatek finančních prostředků
<b>Současný stav:</b>	- je zpracován projekt pro územní řízení
<b>Podmínky nutné pro realizaci:</b>	<ul style="list-style-type: none"> <li>- projektová dokumentace</li> <li>- stavební povolení</li> <li>- veřejná zakázka</li> </ul>



## PROJEKTOVÝ LIST Č. 55

<b>Název projektu:</b>	<b>Rekonstrukce kaple Slavice</b>
<b>Zařazení v rámci SPRM:</b>	Prioritní osa: C Veřejná infrastruktura a udržitelný rozvoj Strategický cíl: C1 Opatření: C.1.1. Budovat a modernizovat technickou infrastrukturu
<b>Stručný popis:</b>	Jedná se o obnovu kulturní památky kaple ve Slavicích. Bude provedeno statické zajištění, obnova venkovních a vnitřních omítek.
<b>Předpokládané náklady akce v tis. Kč:</b>	2.500
<b>Možné zdroje financování</b>	rozpočet města/dotace
<b>Garant</b>	odbor správy majetku a investic města
<b>Cílová skupina:</b>	obyvatelé města, návštěvníci města
<b>Partneři</b>	
<b>Časový harmonogram /Etapizace/termín dokončení: Předpokládaný termín realizace:</b>	projekční práce – 2019 realizace – 2020, 2021
- Přípravné práce - Realizace	
<b>Přínosy:</b>	- dojde k obnově kulturní památky
<b>Rizika:</b>	- nedostatek finančních prostředků
<b>Současný stav:</b>	- byla provedena oprava střechy - probíhá zpracování projektu stavby
<b>Podmínky nutné pro realizaci:</b>	- projektová dokumentace - stavební povolení - veřejná zakázka

## PROJEKTOVÝ LIST Č. 56

<b>Název projektu:</b>	<b>Realizace vnitřních úprav v budově Fórum + výtah</b>
<b>Zařazení v rámci SPRM:</b>	Prioritní osa: C Veřejná infrastruktura a udržitelný rozvoj Strategický cíl: C1 Opatření: C.1.1. Budovat a modernizovat technickou infrastrukturu
<b>Stručný popis:</b>	Jedná o obnovu interiéru velkého a malého sálu včetně zázemí ve Fóru, dále se bude modernizovat stávající výtah v objektu.
<b>Předpokládané náklady akce v tis. Kč:</b>	11.500
<b>Možné zdroje financování</b>	rozpočet města/dotace
<b>Garant</b>	odbor správy majetku a investic města
<b>Cílová skupina:</b>	návštěvníci a uživatelé Fóra
<b>Partneři</b>	
<b>Časový harmonogram /Etapizace/termín dokončení:</b>	obnova interiéru: zpracování projektové dokumentace – 2020 realizace – 2021
<b>Předpokládaný termín realizace:</b>	výtah: projektová dokumentace – 2021 realizace – 2021
	- Přípravné práce
	- Realizace
<b>Přínosy:</b>	- nový moderní interiér sálů a zmodernizovaný výtah - nové zázemí
<b>Rizika:</b>	- nedostatek finančních prostředků
<b>Současný stav:</b>	- zatím neřešeno
<b>Podmínky nutné pro realizaci:</b>	- projektová dokumentace - stavební povolení - veřejná zakázka

## PROJEKTOVÝ LIST Č. 57

<b>Název projektu:</b>	<b>Generální oprava Národního domu</b>
<b>Zařazení v rámci SPRM:</b>	Prioritní osa: C Veřejná infrastruktura a udržitelný rozvoj Strategický cíl: C1 Opatření: C.1.1. Budovat a modernizovat technickou infrastrukturu
<b>Stručný popis:</b>	Jedná se o komplexní obnovu Národního domu.
<b>Předpokládané náklady akce v tis. Kč:</b>	100.000
<b>Možné zdroje financování</b>	rozpočet města/dotace
<b>Garant</b>	odbor správy majetku a investic města
<b>Cílová skupina:</b>	MěKS Třebíč, obyvatelé města, návštěvníci města
<b>Partneři</b>	
<b>Časový harmonogram /Etapizace/termín dokončení:</b>	studie – 2019 projektová dokumentace – 2020 realizace – 2022, 2023
<b>Předpokládaný termín realizace:</b>	
- Přípravné práce	
- Realizace	
<b>Přínosy:</b>	- zrekonstruované prostory Národního domu - zlepšení prostředí pro návštěvníky - zkvalitnění zázemí pro účinkující
<b>Rizika:</b>	- nedostatek finančních prostředků
<b>Současný stav:</b>	- probíhá zpracování studie
<b>Podmínky nutné pro realizaci:</b>	- projektová dokumentace - stavební povolení - veřejná zakázka

## PROJEKTOVÝ LIST Č. 58

<b>Název projektu:</b>	<b>Plnění Městské energetické koncepce</b>
<b>Zařazení v rámci SPRM:</b>	Prioritní osa: C Veřejná infrastruktura a udržitelný rozvoj Strategický cíl: C1 Opatření: C1.2. Naplňování energetické koncepce
<b>Stručný popis:</b>	Koncept energetického managementu s cílem energetických úspor budov a městské infrastruktury (osvětlení).
<b>Předpokládané náklady akce v tis. Kč:</b>	zatím nestanoveno
<b>Možné zdroje financování</b>	rozpočet města/dotace
<b>Garant</b>	odbor kanceláře vedení města
<b>Cílová skupina:</b>	obyvatelé města a místních částí, město Třebíč
<b>Partneři</b>	
<b>Časový harmonogram /Etapizace/termín dokončení: Předpokládaný termín realizace:</b>	zatím nestanoven
- Přípravné práce - Realizace	
<b>Přínosy:</b>	- udržitelný rozvoj, úspory v nákladech na energie
<b>Rizika:</b>	- nedostatek finančních prostředků
<b>Současný stav:</b>	- zpracována Městská energetická koncepce - zřízena pozice energetického manažera
<b>Podmínky nutné pro realizaci:</b>	

## PROJEKTOVÝ LIST Č. 59

<b>Název projektu:</b>	<b>Péče o památky na území města</b>
<b>Zařazení v rámci SPRM:</b>	Prioritní osa: C Veřejná infrastruktura a udržitelný rozvoj Strategický cíl: C1 Opatření: C1.3. Péče o památky na území města
<b>Stručný popis:</b>	Na základě zpracovaného střednědobého plánu probíhá systematicky a dlouhodobě restaurátorská obnova jednotlivých kulturních památek a odborná řemeslná oprava dalších uměleckých děl na území města Třebíče.
<b>Předpokládané náklady akce v tis. Kč:</b>	zatím nestanoveno
<b>Možné zdroje financování</b>	dotační program Ministerstva kultury a Kraje Vysočina
<b>Garant</b>	odbor školství a kultury
<b>Cílová skupina:</b>	laická a odborná veřejnost
<b>Partneři</b>	Národní památkový ústav
<b>Časový harmonogram /Etapizace/termín dokončení: Předpokládaný termín realizace:</b>	průběžně realizováno
	<ul style="list-style-type: none"> <li>- Přípravné práce</li> <li>- Realizace</li> </ul>
<b>Přínosy:</b>	- zachování kulturních památek a uměleckých děl pro budoucí generace
<b>Rizika:</b>	- zvýšení rizika útoku vandalů
<b>Současný stav:</b>	- soubor kulturních památek a dalších uměleckých děl je v dobrém a udržitelném stavu
<b>Podmínky nutné pro realizaci:</b>	- zajištění dostatečných finančních zdrojů pro obnovu památek, zajištění kvalifikovaných odborníků pro restaurování kulturních památek

## PROJEKTOVÝ LIST Č. 60

<b>Název projektu:</b>	<b>Tvorba Plánu udržitelné městské mobility</b>
<b>Zařazení v rámci SPRM:</b>	Prioritní osa: C Veřejná infrastruktura a udržitelný rozvoj Strategický cíl: C2 Opatření: C2.1. Aktivně podporovat zklidnění dopravy ve městě
<b>Stručný popis:</b>	Strategický dokument obsahující analytickou a návrhovou část s cílem snížit podíl individuální automobilové dopravy.
<b>Předpokládané náklady akce v tis. Kč:</b>	2.000
<b>Možné zdroje financování</b>	rozpočet města/dotace
<b>Garant</b>	odbor dopravy a komunálních služeb
<b>Cílová skupina:</b>	obyvatelé města
<b>Partneři</b>	
<b>Časový harmonogram /Etapizace/termín dokončení: Předpokládaný termín realizace:</b>	realizace – 2020
- Přípravné práce - Realizace	
<b>Přínosy:</b>	- zlepšení možnosti čerpání dotací
<b>Rizika:</b>	- nedostatek finančních prostředků
<b>Současný stav:</b>	- příprava záměru
<b>Podmínky nutné pro realizaci:</b>	- schválení dotace z MPSV

## PROJEKTOVÝ LIST Č. 61

<b>Název projektu:</b>	<b>Koncepce mobility a dopravní obslužnosti města</b>
<b>Zařazení v rámci SPRM:</b>	Prioritní osa: C Veřejná infrastruktura a udržitelný rozvoj Strategický cíl: C2 Opatření: C2.1. Aktivně podporovat zklidnění dopravy ve městě
<b>Stručný popis:</b>	Koncept projektových záměrů s cílem rozvoje moderní mobility a dopravní obslužnosti města. Jedná se například o integraci parkovacích ploch, chytré parkování, optimalizaci veřejné hromadné dopravy, zavedení elektromobility, bikesharing, rozvoj cyklistické infrastruktury a další.
<b>Předpokládané náklady akce v tis. Kč:</b>	zatím nestanoveno
<b>Možné zdroje financování</b>	rozpočet města/dotace
<b>Garant</b>	odbor dopravy a komunálních služeb, odbor rozvoje a územního plánování
<b>Cílová skupina:</b>	obyvatelé města a místních částí, město Třebíč
<b>Partneři</b>	
<b>Časový harmonogram /Etapizace/termín dokončení: Předpokládaný termín realizace:</b>	zatím nestanoven
	<ul style="list-style-type: none"> <li>- Přípravné práce</li> <li>- Realizace</li> </ul>
<b>Přínosy:</b>	- zlepšení dopravní obslužnosti, udržitelná mobilita, více míst pro parkování, méně aut ve městě
<b>Rizika:</b>	- nedostatek finančních prostředků
<b>Současný stav:</b>	
<b>Podmínky nutné pro realizaci:</b>	

## PROJEKTOVÝ LIST Č. 62

<b>Název projektu:</b>	<b>Vybudování záchytného parkoviště ul. Hrotovická</b>
<b>Zařazení v rámci SPRM:</b>	Prioritní osa: C Veřejná infrastruktura a udržitelný rozvoj Strategický cíl: C2 Opatření: C2.2. Zajistit efektivní dopravní dostupnost a obslužnost v souladu s koncepcí "Doprava v klidu"
<b>Stručný popis:</b>	Jedná se vybudování parkoviště v blízkosti železniční zastávky, nemocnice a zimního stadionu. Součástí bude i cvičná plocha pro motocykly, automobily a autobusy.
<b>Předpokládané náklady akce v tis. Kč:</b>	15.000
<b>Možné zdroje financování</b>	rozpočet města/dotace
<b>Garant</b>	odbor správy majetku a investic města
<b>Cílová skupina:</b>	město Třebíč, obyvatelé města, návštěvníci města
<b>Partneři</b>	
<b>Časový harmonogram /Etapizace/termín dokončení:</b>	studie – 2019 projektová dokumentace – 2020
<b>Předpokládaný termín realizace:</b>	
<ul style="list-style-type: none"> <li>- Přípravné práce</li> <li>- Realizace</li> </ul>	
<b>Přínosy:</b>	<ul style="list-style-type: none"> <li>- rozšíření možnosti parkování</li> <li>- cvičná plocha pro vozidla</li> </ul>
<b>Rizika:</b>	<ul style="list-style-type: none"> <li>- nedostatek finančních prostředků</li> </ul>
<b>Současný stav:</b>	<ul style="list-style-type: none"> <li>- zpracovaná studie</li> </ul>
<b>Podmínky nutné pro realizaci:</b>	<ul style="list-style-type: none"> <li>- projektová dokumentace</li> <li>- stavební povolení</li> <li>- veřejná zakázka</li> </ul>



## PROJEKTOVÝ LIST Č. 63

<b>Název projektu:</b>	<b>Realizace senzorů na parkovištích ve městě</b>
<b>Zařazení v rámci SPRM:</b>	Prioritní osa: C Veřejná infrastruktura a udržitelný rozvoj Strategický cíl: C2 Opatření: C2.2. Zajistit efektivní dopravní dostupnost a obslužnost v souladu s koncepcí "Doprava v klidu"
<b>Stručný popis:</b>	parkoviště ul. V. Nezvala: Instalace detektorů pod povrch parkoviště. (2.000)  parkoviště ul. K. z Valdštějna: Instalace detektorů pod povrch parkoviště. (2.000)  parkoviště u nemocnice: Instalace detektorů pod povrch parkoviště. (1.000)  parkoviště u vlakového nádraží: Instalace detektorů pod povrch parkoviště. (1.000)
<b>Předpokládané náklady akce v tis. Kč:</b>	6.000
<b>Možné zdroje financování</b>	rozpočet města/dotace
<b>Garant</b>	odbor dopravy a komunálních služeb
<b>Cílová skupina:</b>	řidiči
<b>Partneři</b>	
<b>Časový harmonogram /Etapizace/termín dokončení: Předpokládaný termín realizace:</b>	parkoviště ul. V. Nezvala: realizace – 2020 parkoviště ul. K. z Valdštějna: realizace – 2020 parkoviště u nemocnice: realizace – 2020 parkoviště u vlakového nádraží: realizace – 2020
- Přípravné práce - Realizace	
<b>Přínosy:</b>	- snížení emisí - větší komfort pro motoristy
<b>Rizika:</b>	- nedostatek finančních prostředků
<b>Současný stav:</b>	ul. V. Nezvala: stávající parkoviště bez senzorů ul. K. z Valdštějna: stávající parkoviště bez senzorů parkoviště u nemocnice: stávající parkoviště bez senzorů parkoviště u vlakového nádraží: stávající parkoviště bez senzorů
<b>Podmínky nutné pro realizaci:</b>	- schválení rozpočtu města

## PROJEKTOVÝ LIST Č. 64

<b>Název projektu:</b>	<b>Výstavba parkovacího domu u nemocnice - spoluúčast</b>
<b>Zařazení v rámci SPRM:</b>	Prioritní osa: C Veřejná infrastruktura a udržitelný rozvoj Strategický cíl: C2 Opatření: C2.2. Zajistit efektivní dopravní dostupnost a obslužnost v souladu s koncepcí "Doprava v klidu"
<b>Stručný popis:</b>	Výstavba parkovacího objektu z důvodu požadavku na zvýšení počtu parkovacích stání v areálu nemocnice.
<b>Předpokládané náklady akce v tis. Kč:</b>	50.000
<b>Možné zdroje financování</b>	rozpočet města/dotace
<b>Garant</b>	odbor dopravy a komunálních služeb
<b>Cílová skupina:</b>	řidiči
<b>Partneři</b>	
<b>Časový harmonogram /Etapizace/termín dokončení: Předpokládaný termín realizace:</b>	studie – 2019 projekt – 2020 výstavba – 2021–2022
- Přípravné práce - Realizace	
<b>Přínosy:</b>	- zvýšení komfortu pro návštěvníky nemocnice
<b>Rizika:</b>	- nedostatek finančních prostředků
<b>Současný stav:</b>	- parkovací objekt neexistuje
<b>Podmínky nutné pro realizaci:</b>	- vyřízení územního rozhodnutí - vyřízení stavebního povolení

## PROJEKTOVÝ LIST Č. 65

<b>Název projektu:</b>	<b>Součinnost města se státem při výstavbě obchvatu města</b>
<b>Zařazení v rámci SPRM:</b>	Prioritní osa: C Veřejná infrastruktura a udržitelný rozvoj Strategický cíl: C2 Opatření: C2.3. Aktivně ovlivňovat projekty, které nejsou v režii města, ale pro město jsou důležité
<b>Stručný popis:</b>	Přeložka průtahu silnice I/23 s cílem snížit podíl tranzitní dopravy přes centrum a zajistit dopravu komponentu pro výstavbu Nového jaderného zdroje v Dukovanech. Projekt vyžaduje aktivní spolupráci města z důvodu koordinace napojení obchvatu na městskou silniční síť.
<b>Předpokládané náklady akce v tis. Kč:</b>	1.500.000
<b>Možné zdroje financování</b>	rozpočet města/dotace
<b>Garant</b>	odbor dopravy a komunálních služeb
<b>Cílová skupina:</b>	obyvatelé města, dojíždějící
<b>Partneři</b>	
<b>Časový harmonogram /Etapizace/termín dokončení: Předpokládaný termín realizace:</b>	realizace po roce – 2026
- Přípravné práce - Realizace	
<b>Přínosy:</b>	- zlepšení dopravní situace
<b>Rizika:</b>	- nedostatek finančních prostředků
<b>Současný stav:</b>	- probíhá příprava výstavby obchvatu města
<b>Podmínky nutné pro realizaci:</b>	- vyřízení územního rozhodnutí - vyřízení stavebního povolení - přidělení prostředků ze státního rozpočtu

## PROJEKTOVÝ LIST Č. 66

<b>Název projektu:</b>	<b>Realizace cyklostezky Třebíč – Vladislav</b>
<b>Zařazení v rámci SPRM:</b>	Prioritní osa: C Veřejná infrastruktura a udržitelný rozvoj Strategický cíl: C2 Opatření: C2.4. Realizovat výstavbu a opravy dopravní infrastruktury
<b>Stručný popis:</b>	Vybudování nové asfaltové komunikace (cyklostezky) o šířce 3,0-4,0 podél silnice I/23 z Třebíče do městyse Vladislav.
<b>Předpokládané náklady akce v tis. Kč:</b>	20.000
<b>Možné zdroje financování</b>	rozpočet města/dotace
<b>Garant</b>	odbor dopravy a komunálních služeb
<b>Cílová skupina:</b>	pravidelně dojíždějící/turisté
<b>Partneři</b>	
<b>Časový harmonogram /Etapizace/termín dokončení: Předpokládaný termín realizace:</b>	realizace 2021–2023
- Přípravné práce - Realizace	
<b>Přínosy:</b>	- zvýšení bezpečnosti pěších a cyklistů
<b>Rizika:</b>	- nedostatek finančních prostředků
<b>Současný stav:</b>	- v přípravě
<b>Podmínky nutné pro realizaci:</b>	- územní rozhodnutí - stavební povolení - dotace SFDI

## PROJEKTOVÝ LIST Č. 67

<b>Název projektu:</b>	<b>Výstavba kruhového objezdu ul. Rafaelova</b>
<b>Zařazení v rámci SPRM:</b>	Prioritní osa: C Veřejná infrastruktura a udržitelný rozvoj Strategický cíl: C2 Opatření: C2.4. Realizovat výstavbu a opravy dopravní infrastruktury
<b>Stručný popis:</b>	Na vjezdu do Třebíče od Velkého Meziříčí vznikne nový kruhový objezd, který m.j. obsluží i novou průmyslovou zónu Rafaelova I.
<b>Předpokládané náklady akce v tis. Kč:</b>	10.000
<b>Možné zdroje financování</b>	rozpočet města/dotace
<b>Garant</b>	odbor správy majetku a investic města
<b>Cílová skupina:</b>	obyvatelé města, návštěvníci města, řidiči vozidel
<b>Partneři</b>	
<b>Časový harmonogram /Etapizace/termín dokončení:</b>	projektová příprava – 2019, 2020 realizace – 2021
<b>Předpokládaný termín realizace:</b>	
- Přípravné práce	
- Realizace	
<b>Přínosy:</b>	- zlepšení obslužnosti nové průmyslové zóny Rafaelova I a ulice Manž. Curieových
<b>Rizika:</b>	- nedostatek finančních prostředků
<b>Současný stav:</b>	- probíhá zpracování projektové dokumentace
<b>Podmínky nutné pro realizaci:</b>	- projektová dokumentace - stavební povolení - veřejná zakázka

## PROJEKTOVÝ LIST Č. 68

<b>Název projektu:</b>	<b>Realizace cyklotras na území města</b>
<b>Zařazení v rámci SPRM:</b>	Prioritní osa: C Veřejná infrastruktura a udržitelný rozvoj Strategický cíl: C2 Opatření: C2.4. Realizovat výstavbu a opravy dopravní infrastruktury
<b>Stručný popis:</b>	Cyklostezka Lísčí s lávkou ke Kauflandu: Vybudování nové komunikace pro pěší a cyklisty v prostoru lesoparku Lísčí. (15.000)  Stezka pro pěší a cyklisty Purkyňovo nám. – Sportovní – Rafaelova: Zpřístupnění stávajícího chodníku pro cyklisty. (3.000)  Podchod u Kanciborku – součást železniční cyklotrasy: Vytvoření bezpečného přechodu bez bezpečného průjezdu pod železniční trati. (8.000)
<b>Předpokládané náklady akce v tis. Kč:</b>	26.000
<b>Možné zdroje financování</b>	rozpočet města/dotace
<b>Garant</b>	odbor dopravy a komunálních služeb
<b>Cílová skupina:</b>	pravidelně dojíždějící/turisté
<b>Partneři</b>	
<b>Časový harmonogram /Etapizace/termín dokončení: Předpokládaný termín realizace:</b>	Cyklostezka Lísčí s lávkou ke Kauflandu: projekt – 2020 realizace – 2021  Stezka pro pěší a cyklisty Purkyňovo nám. – Sportovní – Rafaelova: realizace – 2020  Podchod u Kanciborku – součást železniční cyklotrasy: projekt – 2021, realizace – 2022
<b>Přínosy:</b>	- propojení stávajících cyklotras v centru města - zvýšení bezpečnosti pro pěší a cyklisty
<b>Rizika:</b>	- nedostatek finančních prostředků
<b>Současný stav:</b>	Cyklostezka Lísčí s lávkou ke Kauflandu: předmětná trasa neexistuje Stezka pro pěší a cyklisty Purkyňovo nám. – Sportovní – Rafaelova: chodník s přístupem pro pěší Podchod u Kanciborku - součást železniční cyklotrasy: nelegální přechod železniční trati
<b>Podmínky nutné pro realizaci:</b>	- vyřízení stavebního povolení - dotace SFDI - souhlas DI PČR

## PROJEKTOVÝ LIST Č. 69

<b>Název projektu:</b>	<b>Výstavba chodníku ul. Velkomeziříčská</b>
<b>Zařazení v rámci SPRM:</b>	Prioritní osa: C Veřejná infrastruktura a udržitelný rozvoj Strategický cíl: C2 Opatření: C2.4. Realizovat výstavbu a opravy dopravní infrastruktury
<b>Stručný popis:</b>	Nový chodník po levé straně ul. Velkomeziříčská (ve směru do centra města) od zastávky MAD "Dřevařské závody" ke křižovatce u ul. Novodvorská.
<b>Předpokládané náklady akce v tis. Kč:</b>	5.000
<b>Možné zdroje financování</b>	rozpočet města/dotace
<b>Garant</b>	odbor dopravy a komunálních služeb
<b>Cílová skupina:</b>	obyvatelé města
<b>Partneři</b>	
<b>Časový harmonogram /Etapizace/termín dokončení: Předpokládaný termín realizace:</b>	I. etapa – 2019 II. etapa – 2020
- Přípravné práce - Realizace	
<b>Přínosy:</b>	- zvýšení bezpečnosti pro pěší
<b>Rizika:</b>	- nedostatek finančních prostředků
<b>Současný stav:</b>	- realizace I. etapy
<b>Podmínky nutné pro realizaci:</b>	- vyřízení stavebního povolení

## PROJEKTOVÝ LIST Č. 70

<b>Název projektu:</b>	<b>Rekonstrukce mostu ul. M. Majerové</b>
<b>Zařazení v rámci SPRM:</b>	Prioritní osa: C Veřejná infrastruktura a udržitelný rozvoj Strategický cíl: C2 Opatření: C2.4. Realizovat výstavbu a opravy dopravní infrastruktury
<b>Stručný popis:</b>	Nutná rekonstrukce mostní konstrukce v ose ul. M. Majerové.
<b>Předpokládané náklady akce v tis. Kč:</b>	10.000
<b>Možné zdroje financování</b>	rozpočet města/dotace
<b>Garant</b>	odbor dopravy a komunálních služeb
<b>Cílová skupina:</b>	chodci, řidiči
<b>Partneři</b>	
<b>Časový harmonogram /Etapizace/termín dokončení:</b>	projekt – 2019 realizace – 2021–2022
<b>Předpokládaný termín realizace:</b>	
- Přípravné práce	
- Realizace	
<b>Přínosy:</b>	- prodloužení životnosti
<b>Rizika:</b>	- nedostatek finančních prostředků
<b>Současný stav:</b>	- probíhá příprava projektu
<b>Podmínky nutné pro realizaci:</b>	- zpracování potřebné projektové dokumentace - veřejná zakázka



## PROJEKTOVÝ LIST Č. 71

<b>Název projektu:</b>	<b>Úpravy křižovatky 9. května x U Obůrky x U Kuchyňky</b>
<b>Zařazení v rámci SPRM:</b>	Prioritní osa: C Veřejná infrastruktura a udržitelný rozvoj Strategický cíl: C2 Opatření: C2.4. Realizovat výstavbu a opravy dopravní infrastruktury
<b>Stručný popis:</b>	Úprava stávající křižovatky – zkapacitnění a zvýšení bezpečnosti instalací semaforů, nebo přestavba na kruhový objezd.
<b>Předpokládané náklady akce v tis. Kč:</b>	5.000
<b>Možné zdroje financování</b>	rozpočet města/dotace
<b>Garant</b>	odbor dopravy a komunálních služeb
<b>Cílová skupina:</b>	pravidelně dojíždějící/turisté/obyvatelé města
<b>Partneři</b>	Kraj Vysočina
<b>Časový harmonogram /Etapizace/termín dokončení:</b>	příprava – 2020 realizace – 2021
<b>Předpokládaný termín realizace:</b>	
- Přípravné práce	
- Realizace	
<b>Přínosy:</b>	- zvýšení bezpečnosti pro pohyb chodců, zkapacitnění komunikace
<b>Rizika:</b>	- nedostatek finančních prostředků
<b>Současný stav:</b>	- kongesce
<b>Podmínky nutné pro realizaci:</b>	- vyřízení stavebního povolení

## PROJEKTOVÝ LIST Č. 72

<b>Název projektu:</b>	<b>Oprava silnic v Račerovicích</b>
<b>Zařazení v rámci SPRM:</b>	Prioritní osa: C Veřejná infrastruktura a udržitelný rozvoj Strategický cíl: C2 Opatření: C2.4. Realizovat výstavbu a opravy dopravní infrastruktury
<b>Stručný popis:</b>	Celková rekonstrukce místních komunikací.
<b>Předpokládané náklady akce v tis. Kč:</b>	4.000
<b>Možné zdroje financování</b>	rozpočet města/dotace
<b>Garant</b>	odbor dopravy a komunálních služeb
<b>Cílová skupina:</b>	řidiči
<b>Partneři</b>	
<b>Časový harmonogram /Etapizace/termín dokončení: Předpokládaný termín realizace:</b>	realizace – 2020
	<ul style="list-style-type: none"> <li>- Přípravné práce</li> <li>- Realizace</li> </ul>
<b>Přínosy:</b>	- výrazné zlepšení technického stavu
<b>Rizika:</b>	- nedostatek finančních prostředků
<b>Současný stav:</b>	- nevyhovující povrch většiny místních komunikací
<b>Podmínky nutné pro realizaci:</b>	- schválení rozpočtu města

## PROJEKTOVÝ LIST Č. 73

<b>Název projektu:</b>	<b>Realizace lávky na Polance</b>
<b>Zařazení v rámci SPRM:</b>	Prioritní osa: C Veřejná infrastruktura a udržitelný rozvoj Strategický cíl: C2 Opatření: C2.4. Realizovat výstavbu a opravy dopravní infrastruktury
<b>Stručný popis:</b>	Jedná se o nahrazení stávajícího "baily bridge" na Polance novou jednoduchou betonovou konstrukcí mostu, umístěnou nad Q100.
<b>Předpokládané náklady akce v tis. Kč:</b>	5.000
<b>Možné zdroje financování</b>	rozpočet města/dotace
<b>Garant</b>	odbor správy majetku a investic města, odbor dopravy a komunálních služeb
<b>Cílová skupina:</b>	obyvatelé města, návštěvníci města
<b>Partneři</b>	
<b>Časový harmonogram /Etapizace/termín dokončení: Předpokládaný termín realizace:</b>	projekční práce – 2019, 2020 realizace – 2021
- Přípravné práce - Realizace	
<b>Přínosy:</b>	- náhrada dožívající lávky za novou - odstranění kolizního místa na řece Jihlavě
<b>Rizika:</b>	- nedostatek finančních prostředků
<b>Současný stav:</b>	- probíhají projekční práce
<b>Podmínky nutné pro realizaci:</b>	- projektová dokumentace - stavební povolení - veřejná zakázka

## PROJEKTOVÝ LIST Č. 74

<b>Název projektu:</b>	<b>Participativní rozpočet</b>
<b>Zařazení v rámci SPRM:</b>	Prioritní osa: D Posilovat principy moderního řízení, zapojení občanů do správy (Good Governance) Strategický cíl: D1 Opatření: D1.1. Podporovat principy otevřenosti a zapojení občanů do procesů řízení města
<b>Stručný popis:</b>	Město Třebíč je dlouhodobě zapojeno do mezinárodních programů Zdravé město (ZM) pod patronací Světové zdravotní organizace a místní Agenda 21 (MA21) pod patronací OSN, které realizuje od roku 1996. Tyto programy jsou založeny na principech udržitelného rozvoje a jeho prosazování v úzké spolupráci klíčových aktérů a široké veřejnosti. Jednou z nových forem zapojování veřejnosti do rozvoje města je také tzv. participativní rozpočet. Jedná se o proces, prostřednictvím kterého obyvatelé města či určité komunity mohou rozhodovat o využití části městského rozpočtu na realizaci konkrétní akce či projektu, zpravidla investičního charakteru.
<b>Předpokládané náklady akce v tis. Kč:</b>	3.500
<b>Možné zdroje financování</b>	rozpočet města/dotace
<b>Garant</b>	odbor finanční
<b>Cílová skupina:</b>	obyvatelé města
<b>Partneři</b>	
<b>Časový harmonogram /Etapizace/termín dokončení:</b> <b>Předpokládaný termín realizace:</b> - Přípravné práce - Realizace	<ul style="list-style-type: none"> <li>• sběr návrhů ze strany veřejnosti</li> <li>• kontrola a úprava došlých návrhů</li> <li>• veřejné projednávání navržených projektů s občany na Fóru Zdravého města</li> <li>• hlasování veřejnosti</li> <li>• vyhlášení výsledků</li> <li>• realizace vítězných projektů</li> </ul>
<b>Přínosy:</b>	- zapojení veřejnosti do procesu rozhodování - zapojení veřejnosti do realizace konkrétních projektů
<b>Rizika:</b>	- nedostatek finančních prostředků - nedostatek předložených projektů ze strany veřejnosti - nezájem veřejnosti o hlasování
<b>Současný stav:</b>	- proběhl nultý první ročník. Oba se vyhodnocují a připravuje se změna pravidel pro rok 2020
<b>Podmínky nutné pro realizaci:</b>	- finanční prostředky alokované v rozpočtu města - propagační kampaň - spolupráce dotčených odborů - technické zajištění hlasování

## PROJEKTOVÝ LIST Č. 75

<b>Název projektu:</b>	<b>Besedy s občany, semináře, konference</b>
<b>Zařazení v rámci SPRM:</b>	Prioritní osa: D Posilovat principy moderního řízení, zapojení občanů do správy (Good Governance) Strategický cíl: D1 Opatření: D1.1. Podporovat principy otevřenosti a zapojení občanů do procesů řízení města
<b>Stručný popis:</b>	Organizují dle aktuálních potřeb jednotlivé odbory ve spolupráci s tiskovým oddělením. Evidenci o besedách vede tiskové oddělení.
<b>Předpokládané náklady akce v tis. Kč:</b>	zatím nestanoveno
<b>Možné zdroje financování</b>	rozpočet města
<b>Garant</b>	tiskové oddělení, odbor rozvoje a územního plánování, odbor správy majetku a investic města, odbor dopravy a komunálních služeb, odbor životního prostředí
<b>Cílová skupina:</b>	obyvatelé města
<b>Partneři</b>	
<b>Časový harmonogram /Etapizace/termín dokončení: Předpokládaný termín realizace:</b>	průběžné plnění
	<ul style="list-style-type: none"> <li>- Přípravné práce</li> <li>- Realizace</li> </ul>
<b>Přínosy:</b>	- podpora principů otevřenosti a zapojení občanů do procesů řízení města
<b>Rizika:</b>	- nezájem občanů
<b>Současný stav:</b>	- odbory organizují besedy v rámci svých projektových záměrů
<b>Podmínky nutné pro realizaci:</b>	

## PROJEKTOVÝ LIST Č. 76

<b>Název projektu:</b>	<b>Den města</b>
<b>Zařazení v rámci SPRM:</b>	Prioritní osa: D Posilovat principy moderního řízení, zapojení občanů do správy (Good Governance) Strategický cíl: D1 Opatření: D1.1. Podporovat principy otevřenosti a zapojení občanů do procesů řízení města
<b>Stručný popis:</b>	Den města je koncipován jako rodinný festival pro občany města všech věkových kategorií. Cílem je přiblížit práci městského úřadu, příspěvkových organizací zřizovaných městem, neziskových organizací a dalších institucí a firem, které se svojí činností podílejí na rozvoji města a přispívají ke zlepšení kvality života ve městě. Festival nabízí zábavné, sportovní i vzdělávací aktivity.
<b>Předpokládané náklady akce v tis. Kč:</b>	2.000
<b>Možné zdroje financování</b>	rozpočet města
<b>Garant</b>	odbor kanceláře vedení města
<b>Cílová skupina:</b>	obyvatelé města všech věkových kategorií, návštěvníci města
<b>Partneři</b>	Městské kulturní středisko, příspěvkové organizace města, neziskové organizace, instituce a firmy působící ve městě
<b>Časový harmonogram /Etapizace/termín dokončení:</b> <b>Předpokládaný termín realizace:</b> - Přípravné práce - Realizace	den města se bude konat pravidelně každý rok třetí sobotu v září nebo následující sobotu po festivalu Bramborobraní příprava kulturního programu příprava doprovodného programu schválení vedením města realizace akce
<b>Přínosy:</b>	- další možnost, jak přiblížit činnost městského úřadu veřejnosti - příležitost pro občany k vznesení podnětů a neformální diskuzi - rozšíření kulturní nabídky ve městě
<b>Rizika:</b>	- nezájem veřejnosti nebo partnerů
<b>Současný stav:</b>	- první ročník se setkal se zájmem občanů a festival byl zařazen mezi tradiční pravidelně se opakující akce
<b>Podmínky nutné pro realizaci:</b>	- podpora vedení města - zapojení zaměstnanců ze všech odborů městského úřadu - spolupráce s MKS

## PROJEKTOVÝ LIST Č. 77

<b>Název projektu:</b>	<b>Aktivní podpora spolupráce (mikroregion, destinační kancelář, partnerská města)</b>
<b>Zařazení v rámci SPRM:</b>	Prioritní osa: D Posilovat principy moderního řízení, zapojení občanů do správy (Good Governance) Strategický cíl: D1 Opatření: D1.2. Aktivně podporovat spolupráci (mikroregion, destinační kancelář, partnerská města)
<b>Stručný popis:</b>	Toto opatření řeší Incomingová strategie.
<b>Předpokládané náklady akce v tis. Kč:</b>	zatím nestanoveno
<b>Možné zdroje financování</b>	rozpočet města
<b>Garant</b>	odbor kanceláře vedení města
<b>Cílová skupina:</b>	mikroregion, destinační kancelář, partnerská města
<b>Partneři</b>	
<b>Časový harmonogram /Etapizace/termín dokončení: Předpokládaný termín realizace:</b>	zatím nestanoven
- Přípravné práce - Realizace	
<b>Přínosy:</b>	- podpora rozvoje regionu jako celku
<b>Rizika:</b>	
<b>Současný stav:</b>	- zpracována incomingová strategie města
<b>Podmínky nutné pro realizaci:</b>	- podpora vedení města - spolupráce zainteresovaných subjektů

## PROJEKTOVÝ LIST Č. 78

<b>Název projektu:</b>	<b>Zpracování Adaptační strategie na změnu klimatu</b>
<b>Zařazení v rámci SPRM:</b>	Prioritní osa: D Posilovat principy moderního řízení, zapojení občanů do správy (Good Governance) Strategický cíl: D1 Opatření: D1.3. Udržitelný rozvoj města
<b>Stručný popis:</b>	Klimatická změna vyvolává v posledním období častější extrémní počasí. Přívalové deště způsobují bleskové záplavy ve městech, častější sucha a vlny veder zase ohrožují zdraví lidí, poškozují vodní zdroje, infrastrukturu aj. Reakcí na tuto situaci bylo vytvoření adaptační strategie na změnu klimatu na nadnárodní i národní úrovni, z čehož vzešel požadavek, aby se adekvátními opatřeními začaly zabývat i jednotlivá města.
<b>Předpokládané náklady akce v tis. Kč:</b>	450
<b>Možné zdroje financování</b>	rozpočet města/dotace
<b>Garant</b>	odbor rozvoje a územního plánování, odbor životního prostředí
<b>Cílová skupina:</b>	město Třebíč, občané a návštěvníci města
<b>Partneři</b>	
<b>Časový harmonogram /Etapizace/termín dokončení: Předpokládaný termín realizace:</b>	zatím nestanoven
	<ul style="list-style-type: none"> <li>- Přípravné práce</li> <li>- Realizace</li> </ul>
<b>Přínosy:</b>	- adaptační strategie na dopady změny klimatu má zmapovat v této souvislosti podmínky Třebíče tak, aby její tvorba odpovídala konkrétním požadavkům a potřebám města, případně zvolená opatření navazovala na stávající projekty či vytvořila základnu pro budoucí akce
<b>Rizika:</b>	- nedostatek finančních prostředků - budoucí nevyužitelnost
<b>Současný stav:</b>	- podaná žádost o dotaci
<b>Podmínky nutné pro realizaci:</b>	- schválení žádosti o dotaci - efektivně stanovené zadání studie a její zpracování



## PROJEKTOVÝ LIST Č. 79

<b>Název projektu:</b>	<b>Zpracování studie využití prostoru autobusového nádraží</b>
<b>Zařazení v rámci SPRM:</b>	Prioritní osa: D Posilovat principy moderního řízení, zapojení občanů do správy (Good Governance) Strategický cíl: D1 Opatření: D1.3. Udržitelný rozvoj města
<b>Stručný popis:</b>	Zpracování studie nového využití prostoru autobusového nádraží sloužící k investičnímu záměru revitalizace území. Cílem studie bude návrh využití prostoru autobusového nádraží a jeho okolí s větším přínosem pro město, jeho obyvatele a návštěvníky.
<b>Předpokládané náklady akce v tis. Kč:</b>	3.000
<b>Možné zdroje financování</b>	rozpočet města/dotace
<b>Garant</b>	odbor rozvoje a územního plánování
<b>Cílová skupina:</b>	občané města, město Třebíč, návštěvníci města
<b>Partneři</b>	
<b>Časový harmonogram /Etapizace/termín dokončení: Předpokládaný termín realizace:</b>	zadání studie výběr zhotovitele zpracování představení veřejnosti
- Přípravné práce - Realizace	
<b>Přínosy:</b>	- revitalizace prostoru autobusového nádraží
<b>Rizika:</b>	- nedostatek finančních prostředků
<b>Současný stav:</b>	- probíhá zpracování ideové studie sloužící jako podklad pro zadání dalších fází projektu
<b>Podmínky nutné pro realizaci:</b>	- finanční prostředky alokované v rozpočtu města - kvalitně zpracované zadání městským architektem

## PROJEKTOVÝ LIST Č. 80

<b>Název projektu:</b>	<b>Plnění konceptu Chytrá Třebíč</b>
<b>Zařazení v rámci SPRM:</b>	Prioritní osa: D Posilovat principy moderního řízení, zapojení občanů do správy (Good Governance) Strategický cíl: D1 Opatření: D1.3. Udržitelný rozvoj města
<b>Stručný popis:</b>	<p><b>Koncepce Chytrá Třebíč:</b> Koncept využití moderních technologií s cílem zefektivnit chod města a zjednodušit jeho využití směrem k jeho obyvatelům. Jedná se například o smart turismus, dynamický systém parkování, moderní nástroje městské policie při prevenci a řešení kriminality, rozvoj eHealth iniciativy.</p> <p>Dne 16.8.2019 bylo rozhodnuto o aktualizaci pracovní skupiny „Chytrá Třebíč“.</p> <p><b>Cíl pracovní skupiny:</b> Primárním cílem skupiny je zajistit soulad v zamyšlených investičních záměrech se schválenou koncepcí Smart City „Chytrá Třebíč“ a rozvíjet spolupráci na jednotlivých projektech vedoucích k realizaci koncepce. Rovněž je možné tuto platformu vidět jakožto zdroj nových projektových idejí a záměrů.</p> <p><b>Specifikace cíle:</b></p> <ol style="list-style-type: none"> <li>1. Konzultace projektových záměrů.</li> <li>2. Zajištění propojování a spolupráce více aktérů na naplňování koncepce.</li> <li>3. Návrhová iniciativa nových podnětů a projektových záměrů.</li> <li>4. Konzultace podkladů pro aktualizaci koncepce.</li> <li>5. Vyhodnocování činnosti, reakce na aktuální potřeby a možnosti</li> <li>6. Účast na seminářích zaměřených na tuto problematiku, prezentace města.</li> <li>7. Komunikace směrem k veřejnosti (občané, podnikatelé, sféra výzkumu a inovací, sféra univerzitní)</li> </ol>
<b>Předpokládané náklady akce v tis. Kč:</b>	- jednotlivé aktivity Chytré Třebíče budou realizovány a financovány příslušným odborem
<b>Možné zdroje financování</b>	- rozpočet města, státní rozpočet, nadace, dotační možnosti
<b>Garant</b>	- odbor rozvoje a územního plánování ve spolupráci s dalšími odbory MěÚ
<b>Cílová skupina:</b>	- obyvatelé města a místních částí, město Třebíč, firma, znalostní instituce
<b>Partneři</b>	
<b>Časový harmonogram /Etapizace/termín dokončení: Předpokládaný termín realizace:</b>	průběžné plnění
	<ul style="list-style-type: none"> <li>- Přípravné práce</li> <li>- Realizace</li> </ul>

<b>Přínosy:</b>	- zvýšení kvality života
<b>Rizika:</b>	
<b>Současný stav:</b>	- stanovena pracovní skupina Chytrá Třebíč
<b>Podmínky nutné pro realizaci:</b>	- příprava jednotlivých projektů - zabezpečení financování či spolufinancování projektů

## PROJEKTOVÝ LIST Č. 81

<b>Název projektu:</b>	<b>Tvorba Strategie rozvoje Městského úřadu Třebíč</b>
<b>Zařazení v rámci SPRM:</b>	Prioritní osa: D Posilovat principy moderního řízení, zapojení občanů do správy (Good Governance) Strategický cíl: D1 Opatření: D1.4. Strategie rozvoje Městského úřadu Třebíč
<b>Stručný popis:</b>	Dokument si klade za cíl vytvořit kvalitní podkladový materiál pro rozhodování o fungování úřadu, jeho dalším směřování a využívání moderních postupů v řízení.
<b>Předpokládané náklady akce v tis. Kč:</b>	zatím nestanoveno
<b>Možné zdroje financování</b>	rozpočet města
<b>Garant</b>	tajemník
<b>Cílová skupina:</b>	zaměstnanci úřadu
<b>Partneři</b>	
<b>Časový harmonogram /Etapizace/termín dokončení: Předpokládaný termín realizace:</b>	zatím nestanoven
- Přípravné práce - Realizace	
<b>Přínosy:</b>	- vytvoření vhodných podmínek pro maximální spokojenost zaměstnanců úřadu - zajištění vysoké profesionality při poskytování veřejných služeb
<b>Rizika:</b>	- spolupráce odborů
<b>Současný stav:</b>	
<b>Podmínky nutné pro realizaci:</b>	

## PROJEKTOVÝ LIST Č. 82

<b>Název projektu:</b>	<b>Vytvoření Marketingové strategie (image města)</b>
<b>Zařazení v rámci SPRM:</b>	Prioritní osa: D Posilovat principy moderního řízení, zapojení občanů do správy (Good Governance) Strategický cíl: D2 Opatření: D2.1. Marketingová strategie (image města)
<b>Stručný popis:</b>	Hlavním cílem marketingové strategie je zajištění požadované image města, která vychází ze SPRM. Existence marketingové strategie města je předpokladem pro realizaci efektivních marketingových nástrojů.
<b>Předpokládané náklady akce v tis. Kč:</b>	45
<b>Možné zdroje financování</b>	rozpočet města
<b>Garant</b>	odbor kanceláře vedení města (tým incoming)
<b>Cílová skupina:</b>	
<b>Partneři</b>	subjekty působící na území města (firmy, neziskové organizace, příspěvkové organizace města, atd.)
<b>Časový harmonogram /Etapizace/termín dokončení: Předpokládaný termín realizace:</b>	Předpokládaný harmonogram tvorby: Leden 2020: ustanovení pracovního týmu pro tvorbu marketingové strategie Únor – duben 2020: aktivní práce na tvorbě (analýza, definice cílových skupin, nastavení marketingových nástrojů, stanovení akčního plánu, stanovení rozpočtu, určení způsobu vyhodnocení) Květen 2020: finální podoba marketingové strategie  Realizace marketingové strategie od června 2020.
<b>Přínosy:</b>	- vytvoření marketingové strategie povede k efektivnímu a řízenému marketingu a PR města. Přispěje k naplňování vize města a budování pozitivního obrazu města u veřejnosti – nesporným přínosem je efektivní alokace finančních prostředků určených na marketing a PR
<b>Rizika:</b>	- neochota vedení města a úřadu
<b>Současný stav:</b>	- v současné době neexistuje marketingová strategie města
<b>Podmínky nutné pro realizaci:</b>	- sestavit odborný pracovní tým se zkušenostmi z marketingové oblasti a pracovníků tiskového oddělení Městského úřadu Třebíč

## PROJEKTOVÝ LIST Č. 83

<b>Název projektu:</b>	<b>Komunikační strategie (agenda města)</b>
<b>Zařazení v rámci SPRM:</b>	Prioritní osa: D Posilovat principy moderního řízení, zapojení občanů do správy (Good Governance) Strategický cíl: D2 Opatření: D2.2. Komunikační strategie (agenda města)
<b>Stručný popis:</b>	Město Třebíč se řídí komunikační strategií, která byla schválena vedením města v roce 2015. Dále základními pravidly komunikace, nastavenými vedením města začátkem roku 2019.
<b>Předpokládané náklady akce v tis. Kč:</b>	zatím nestanoveno
<b>Možné zdroje financování</b>	rozpočet města
<b>Garant</b>	odbor kanceláře vedení města
<b>Cílová skupina:</b>	město Třebíč, občané města
<b>Partneři</b>	
<b>Časový harmonogram /Etapizace/termín dokončení: Předpokládaný termín realizace:</b>	zatím nestanoven
	<ul style="list-style-type: none"> <li>- Přípravné práce</li> <li>- Realizace</li> </ul>
<b>Přínosy:</b>	
<b>Rizika:</b>	
<b>Současný stav:</b>	- schválena komunikační strategie a pravidla komunikace
<b>Podmínky nutné pro realizaci:</b>	- akceptování strategie zaměstnanci úřadu

## PROJEKTOVÝ LIST Č. 84

<b>Název projektu:</b>	<b>Zpracování projektu Město jsme my</b>
<b>Zařazení v rámci SPRM:</b>	Prioritní osa: D Posilovat principy moderního řízení, zapojení občanů do správy (Good Governance) Strategický cíl: D2 Opatření: D2.3. Projekt Město jsme my
<b>Stručný popis:</b>	1) přepracovat koncept "Město jsme my" na projekt 2) realizace 3) Den města
<b>Předpokládané náklady akce v tis. Kč:</b>	zatím nestanoveno
<b>Možné zdroje financování</b>	rozpočet města
<b>Garant</b>	odbor kanceláře vedení města
<b>Cílová skupina:</b>	město Třebíč, občané města
<b>Partneři</b>	
<b>Časový harmonogram /Etapizace/termín dokončení: Předpokládaný termín realizace:</b>	zatím nestanoven
- Přípravné práce - Realizace	
<b>Přínosy:</b>	
<b>Rizika:</b>	
<b>Současný stav:</b>	- zpracován koncept "Město jsme my"
<b>Podmínky nutné pro realizaci:</b>	- podpora vedení města a zaměstnanců úřadu



Strategický plán rozvoje města Třebíče pro období 2020-2023, ve znění aktualizace z prosince 2019, vznikl prodloužením platnosti a aktualizací Strategického plánu rozvoje města Třebíče pro období 2015-2019, ve znění jeho pozdějších změn.

## ZPRACOVATELSKÝ TÝM

MěÚ Třebíč, odbor rozvoje a územního plánování, oddělení rozvoje

Mgr. Jana Sklenářová

Bc. Karolína Marešová

Bc. Irena Novotná

Kamil Černý

Eva Fruhwirtová

## EXTERNÍ ZDROJE

Veřejná databáze ČSÚ

Ostatní veřejné databáze a registry

CzechTourism

Městské kulturní středisko Třebíč

Kraj Vysočina

Nemocnice Třebíč

Policie ČR, územní odbor Třebíč

Městská policie Třebíč

Krajské ředitelství Policie Kraje Vysočina

Zveřejněné informace ministerstev a dalších subjektů

Rozvoj Třebíčska, zájmové sdružení právnických osob

Vodárenská akciová společnost

TTS energo, s. r. o.

E.ON Distribuce, a.s.

Zpracovatelský tým vyjadřuje poděkování všem dotčeným odborům Městského úřadu Třebíč, vedení města, všem dalším externím poskytovatelům informací, kteří se ochotně podíleli na tvorbě tohoto dokumentu a tím na budoucnosti rozvoje města.