

II. Analytická část

II.1 Metodické poznámky

Analytická část hodnotí současnou socioekonomickou situaci města a rozebírá klíčová data. Struktura analýzy reflektuje strukturu diskuze o budoucím rozvoji města. Celá kapitola je členěna do 4 základních částí. **Úvodní část** shrnuje postup při zpracování analytických prací a hlavní závěry z vytvořených analýz. Stěžejní část dokumentu tvoří **socioekonomická analýza** členěná do 4 rozvojových pilířů – 3 odpovídajícím pilířům udržitelného rozvoje a jeden věnující se řízení města. Analýza dat byla provedena selektivně, tak aby ve své struktuře reflektovala hlavní rozvojové problémy. U vybraných dat bylo doplněno porovnání (benchmark) se srovnatelnými městy. Pilíř řízení města obsahuje kapitoly věnující se **analýze strategických dokumentů a finanční analýze**. Součástí analytické části jsou také **výsledky kvalitativního výzkumu**.

Cílem dotazníkového šetření bylo zjistit názor vybraných osob na vizi budoucnosti města, základní rozvojové směry, principy řízení a potenciál města. Osloveni byli zejména lidé, kteří se na rozvoji a řízení města významnou měrou podílejí. Na závěr byla zpracována **analýza SWOT**, která se dívá na město jako celek.

Sběr všech dat a podkladů probíhal ve spolupráci s MěÚ Znojmo v období červen 2014 – říjen 2014. Celý dokument tvoří podklad pro návrhovou část Strategického plánu rozvoje města Znojma na období 2016–2022.

II.2 Základní charakteristika města

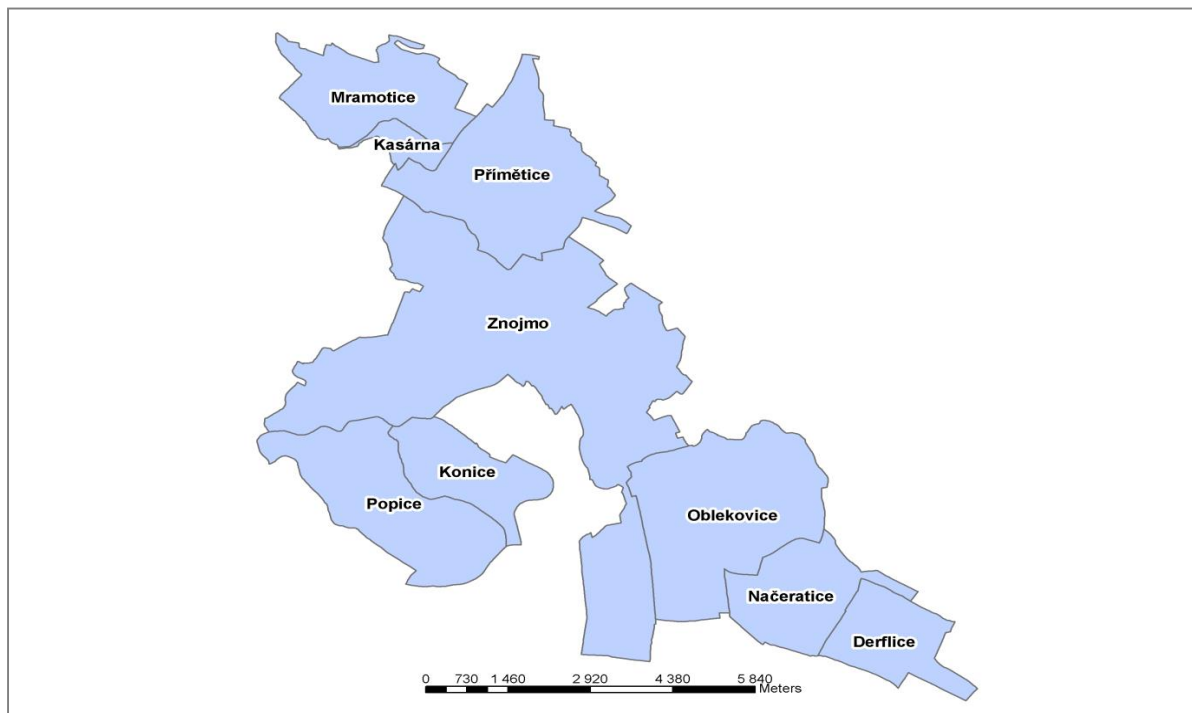
II.2.1 Poloha a administrativní vymezení

Město Znojmo patří mezi nejstarší sídla v českých zemích. Statut města získalo již v roce 1226. Znojmo leží v jihozápadní části Jihomoravského kraje. V rámci kraje má periferní polohu, nicméně z pohledu celé ČR se jedná o strategickou polohu v příhraniční oblasti hranic s Rakouskou republikou, která předurčila hospodářský rozvoj města. S Rakouskem město spojuje mezinárodní silnice E59 (I/38), která prochází městem a rovněž elektrifikované spojení po železnici.

Znojmo je přirozeným významným střediskovým centrem celé jihozápadní oblasti Jihomoravského kraje. Komunikační osa s dopravním napojením na Jihlavu, na jihomoravskou aglomeraci (Brno) a na vídeňskou aglomeraci tvoří hlavní rozvojovou osu.

Od roku 2003 je Znojmo obcí s rozšířenou působností (do roku 2002 bylo sídlem okresního úřadu), která je složena ze 111 obcí. Dnešní město je členěno na 21 základních sídelních jednotek a 9 městských částí – Znojmo, Derflice, Kasárna, Konice, Mramotice, Načeratice, Oblekovice, Popice a Přímětice. Rozlohou správního území 65,93 km² se Znojmo řadí mezi velká města Jihomoravského kraje. K 1. 1. 2014 žilo ve Znojmě 33 805 obyvatel.

Obrázek 1: Městské části Znojma



Zdroj: Strategický plán rozvoje města Znojma do roku 2015, 2007.

II.2.2 Přírodní poměry

Základní fyzicko-geografická charakteristika města odráží reálný obraz města v jeho současných přírodních strukturách. Do území města Znojma zasahují dva významné geomorfologické celky – Hercynský (Český masív) a Alpsko-himalájský (Karpatská soustava). Hranice mezi těmito systémy prochází v linii Popice, Konice, Nový Šaldorf, Načeratice, Dyje, Suchohrdly a má charakter svahu, který je skloněný k jihu až jihovýchodu. K Hercynskému systému přísluší západ a sever řešeného území.

Geologická struktura je v celkovém pohledu pestrá a její rozmanitost odpovídá styku dvou velkých geologických jednotek – středohorsky zdviženého prvohorního Českého masívu utvářeného z hlubinných vyvřelin, rul a jejich kaolinizovaných zvětralin, k němuž přiléhá mladší geologická jednotka Karpat. Karpaty na Český masív navazují karpatskou předhlubní (nebo též karpatskou čelní předhlubní), která se táhne ve směru JZ–SV po trase Znojmo – Vyškov – Karviná. Je vyplněna převážně třetihorními a čtvrtohorními málo zpevněnými sedimenty – vápnitými jíly, písky, pískovcem, slepenci.

Na území města převládají rozsáhlé plochy černozemí, černozemí karbonátových a degradovaných. Značné zastoupení mají půdy různě mocných překryvů sprašových hlín, dále se zde vyskytují mělké až hluboké hnědé půdy nivní. Nejcennější z hlediska zemědělského využití jsou právě středně těžké kvarterní eolické pokryvy spraše, které se v území vyskytují v mocnostech až 5–6 m (Leska, Znojmo-Louka).

Základním lokalizačním přírodním předpokladem vývoje osídlení v oblasti dnešního města je řeka Dyje. Územím města protéká od západu na východ ve směru toku a odděluje město Znojmo a obec Nový Šaldorf-Sedlešovice. Z pohledu lokalizace protéká jižním sektorem města. V roce 1966 byla na okraji Znojma na řece Dyji vybudována vodní nádrž, která je významnou zásobárnou vody pro

město. Území má nízko pod povrchem zvodnělý horizont a je citlivé na splachy průmyslových hnojiv a biocidů. Zvodnění je převážně průlinové s málo výraznými zásobami podzemních vod. Síť dalších vodních toků je v řešeném území velmi řídká. Dyje přijímá pouze Lesku, Mašovický, Gránický a Dobšický potok, které v letních měsících často vysychají.

II.2.3 Významné momenty v historii města

Město Znojmo patří k nejstarším městům České republiky. V roce 1226 bylo Znojmo Přemyslem I. Otakarem povýšeno na královské město, první svého druhu na jižní Moravě, a opevněno silnými hradbami, které se z velké části dochovaly dodnes. Středověké město si zachovalo podobu pevnosti až do přelomu 18. a 19. století.

Prudký hospodářský rozvoj v druhé polovině 19. století, zejména pak vliv vzniku československého státu, se odráží ve stavební expanzi, rozšiřující město za středověké hradby. Jihovýchodně od historického centra vznikla průmyslová oblast. Došlo k administrativnímu sloučení města s předměstskými osadami, které byly změněny v nové obytné soubory nájemních domů a rodinných domků.

V současné době lze Znojmo charakterizovat jako centrum politického, hospodářského a kulturního života jižní Moravy. Srůstem Znojma s obcemi Dobšice a Nový Šaldorf-Sedlešovice (včetně bývalých obcí Oblekovice a Přímětice) vznikl sídelní útvar se silnými regionálními vazbami a ekonomickým potenciálem, který se na objemu okresní průmyslové výroby podílí téměř 70 %.

K zásadním změnám dochází po politických změnách a otevření hranic se sousedním Rakouskem. Formují se vazby s regionem v Dolním Rakousku jako silná protiváha do té doby intenzivním vazbám na Brno a jeho sídelní regionální aglomeraci. Vytvářejí se občanské aktivity i týmy odborníků na řešení společných problémů obou pohraničních regionů jak ve sféře hospodářské, tak i ve sféře tvorby a ochrany životního prostředí (např. NP Podyjí).

II.2.4 Symboly a znaky města

Hlavními symboly města Znojma jsou **znak** a **vlajka**. Od roku 2007 využívá město Znojmo oficiální logo. Znak města se vyvinul z erbu moravských markrabat a jeho dnešní podobu tvoří červeně a bíle šachovaná orlice v modrém poli se zlatou korunkou na hlavě. Na prsou orlice nese štítek modré barvy se zlatým písmenem Z. Prapor města Znojma je tvořen listem se dvěma vodorovnými pruhy, horním žlutým, dolním červeným.

Obrázek 2: Znak, prapor a logo města Znojma



Ždroj: <http://www.znojmocity.cz/symboly-mesta-znojma/ms-1070/p1=1070>, MěÚ Znojmo 2014.

II.2.5 Shrnutí

- Znojmo je přirozeným centrem celé jihozápadní oblasti Jihomoravského kraje.
- Od roku 2003 je obcí s rozšířenou působností, která je složena ze 111 samospráv.
- Znojmo patří k nejstarším městům České republiky, vzniklo již v roce 1226.
- V rámci kraje má Znojmo periferní polohu. Z pohledu celé ČR je možné polohu považovat za strategickou, díky blízkosti hranic s Rakouskem.
- Hlavní rozvojovou osu tvoří komunikační osa s dopravním napojením na Jihlavu, na jihomoravskou aglomeraci (Brno) a na vídeňskou aglomeraci.
- Srústem Znojma s obcemi Dobšice a Nový Šaldorf-Sedlešovice vzniká sídelní útvar se silnými regionálními vazbami a ekonomickým potenciálem.

PILÍŘ I: SOCIÁLNÍ SOUDRŽNOST, ŠKOLSTVÍ, KULTURA A SPORT

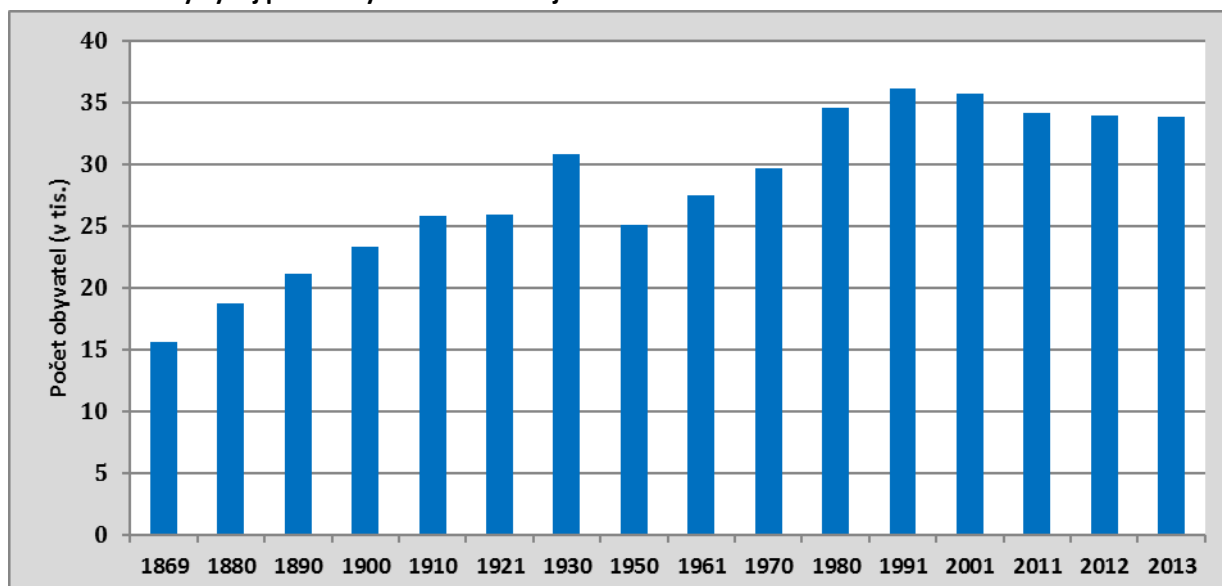
II.3 Demografická charakteristika

Následující kapitola přináší demografický pohled na obyvatelstvo města Znojma. V úvahu je brán vývoj počtu obyvatel i jeho struktura.

II.3.1 Historický vývoj obyvatelstva

Počet obyvatel města v roce 2013 dokládá, že Znojmo zdvojnásobilo svou populační velikost oproti roku 1869. Poprvé přesáhl počet obyvatel 30 tisíc v roce 1930. Po 2. světové válce poklesl stav obyvatel pod tuto hodnotu – jednou z příčin byl odsun německého obyvatelstva z českého území. Od roku 1950 nastal opětovný růst počtu obyvatel, který byl zastaven po roce 1991, kdy bylo dosaženo maxima.¹ Od roku 1991 dochází ke snižování stavu populace města, které bude vzhledem k věkové struktuře jeho obyvatel nadále pokračovat.

Graf 1: Historický vývoj počtu obyvatel města Znojma od roku 1869



Pozn.: Údaje se vztahují vždy k datu konání sčítání. V roce 1940 se sčítání neuskutečnilo z politických důvodů.
Zdroj: Český statistický úřad, Veřejná databáze, 2014.

Z hlediska změny počtu obyvatel nevykazuje město Znojmo výrazné odchylky v porovnání s vybranými městy Jihomoravského kraje. Od roku 1996 do roku 2005 měla všechna města populační úbytek, který u některých přesahoval 4 %. V následujícím období nastal mírný přírůstek u některých měst, který ovšem přešel ve všech městech v úbytek v letech 2011–2013 (s výjimkou Blanska, které v období po roce 1995 bylo jediným městem ze srovnávané skupiny, jež dosáhlo populačního zisku

¹Podle dat o pohybu obyvatelstva (ČSÚ 2014 – http://www.czso.cz/cz/obce_d/index.htm) město Znojmo přesáhlo v roce 1991 hranici 40 tisíc obyvatel. Lze tedy zaznamenat rozdíly ve zdrojích dat. Z důvodu zachování kontinuity časové řady byla využita v grafu č. 1 pouze data ze sčítání.

v období 2006–2010). Úbytek obyvatel ve Znojmě není natolik markantní jako v jiných srovnávaných městech – v Břeclavi a Hodoníně.

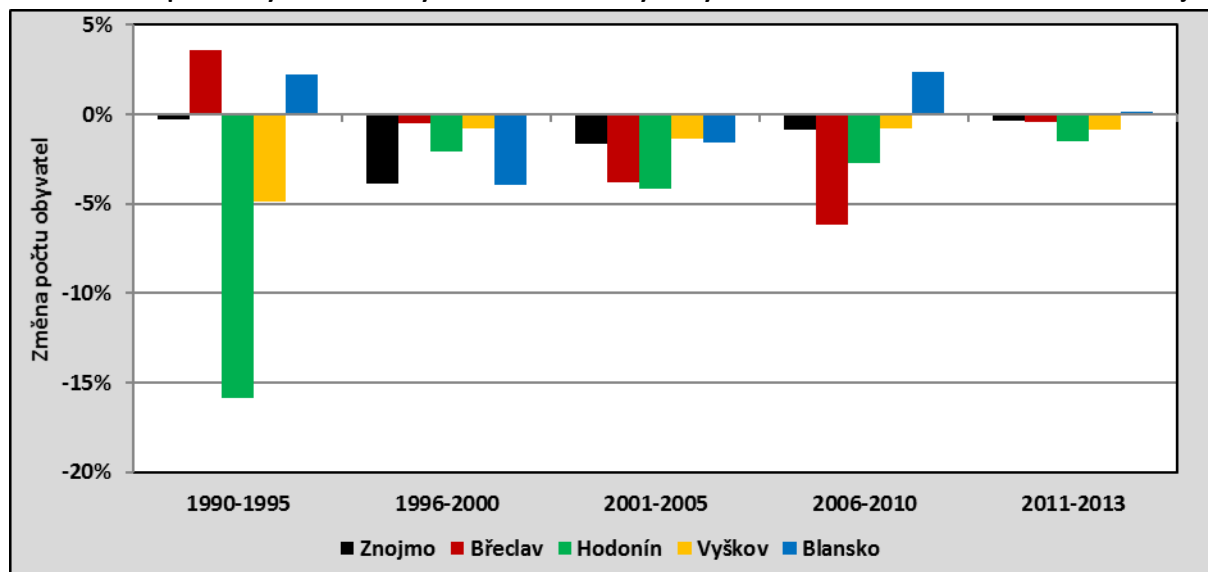
Příčinou úbytku počtu obyvatel mohlo být především oddělování obcí a současně změna demografického chování obyvatelstva, která byla zaznamenána od počátku 90. let 20. století.

Tabulka 1: Změna počtu obyvatel v časových intervalech ve vybraných městech

	1990–1995	1996–2000	2001–2005	2006–2010	2011–2013
Znojmo	-0,3%	-3,9%	-1,7%	-0,9%	-0,3%
Břeclav	3,6%	-0,5%	-3,8%	-6,2%	-0,4%
Hodonín	-15,9%	-2,1%	-4,1%	-2,7%	-1,5%
Vyškov	-4,9%	-0,7%	-1,3%	-0,8%	-0,9%
Blansko	2,2%	-3,9%	-1,6%	2,4%	0,2%
Kroměříž	2,8%	-0,7%	-0,7%	0,0%	-0,5%
Kutná Hora	0,9%	-1,4%	-1,5%	1,3%	-1,2%
Litoměřice	-3,0%	-1,5%	-2,1%	-1,2%	-0,1%
Tábor	3,2%	-0,1%	-1,6%	-1,2%	-0,5%
Příbram	-8,4%	-0,3%	-2,1%	-1,9%	-1,3%

Zdroj: Data – Český statistický úřad; Zpracování – MEPCO.

Graf 2: Změna počtu obyvatel v časových intervalech ve vybraných okresních městech Jihomoravského kraje



Zdroj: Data – Český statistický úřad; Zpracování – MEPCO.

II.3.2 Struktura obyvatelstva

Město Znojmo mělo k 1.1.2014 celkem 33 805 obyvatel, čímž se řadí na druhé místo v kraji hned za statutární město Brno (377 508 obyvatel).

Počet obyvatel v městských částech

Následující tabulka zaznamenává vývoj počtu obyvatel v městských částech a porovnává změnu počtu obyvatel v letech 2009 a 2014. V absolutních číslech dochází k největšímu úbytku obyvatel v městské části Znojmo a Přímětice, tedy v centru města. Záporné saldo mají také městské části Konice, Kasárna, Derflice a Oblekovice. Naopak přírůstek pak zaznamenaly městské části Popice, Mramotice a Načeratice. Město Znojmo vykazuje jako většina měst mírné znaky deurbanizace.

Tabulka 2: Počet obyvatel v městských částech a demografický vývoj v posledních letech

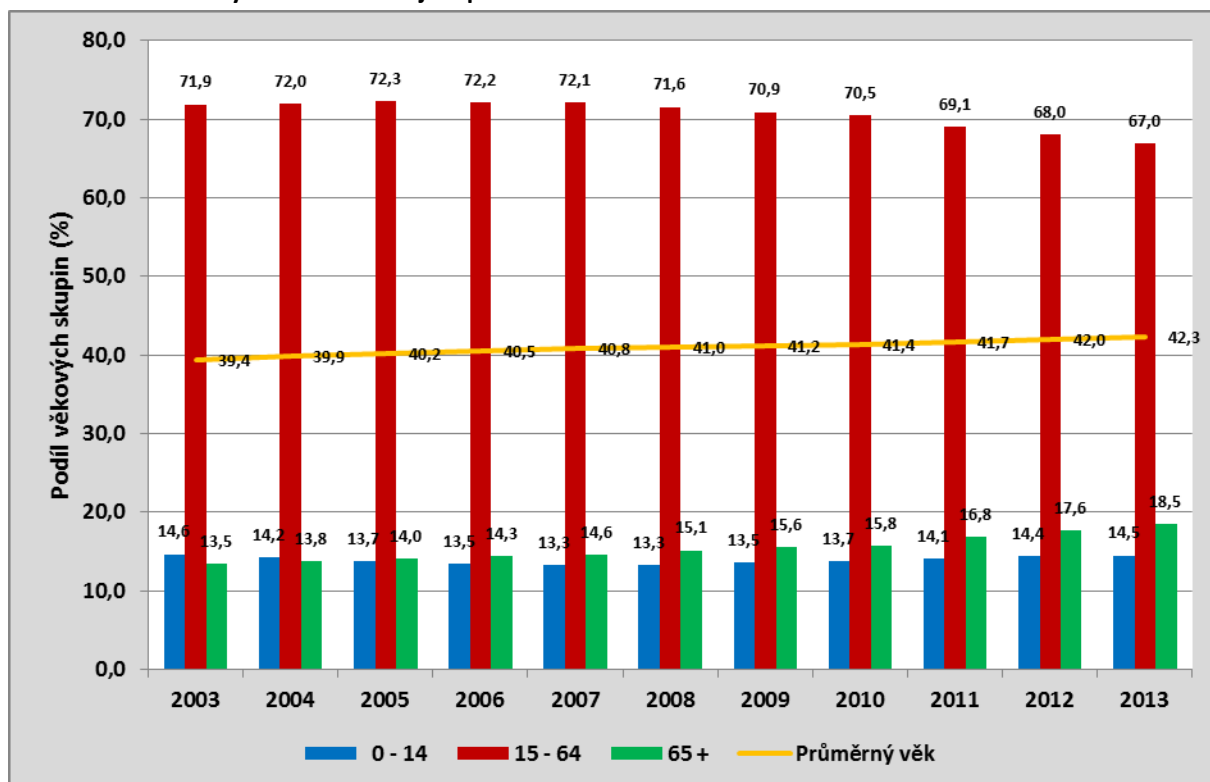
Městská část	Počet obyvatel						Změna 2009/2014	
	2009	2010	2011	2012	2013	2014	Abs.	%
Konice	352	353	348	339	333	344	-8	-2,3
Popice	169	170	179	172	174	175	6	3,6
Znojmo	27153	27074	26894	26684	26540	26476	-677	-2,5
Kasárna	159	160	159	158	158	158	-1	-0,6
Derflice	124	124	125	126	115	116	-8	-6,5
Mramotice	421	418	434	431	422	431	10	2,4
Přímětice	4300	4293	4277	4294	4255	4263	-37	-0,9
Načeratice	281	280	279	282	283	285	4	1,4
Oblekovice	1208	1203	1207	1214	1209	1207	-1	-0,1
Celkem	34167	34075	33902	33700	33489	33455		

Zdroj: Evidence MěÚ Znojmo, Pozn.: Údaje se vztahují vždy k 1. 1. příslušného roku.

Struktura obyvatel podle věku a pohlaví

Zastoupení mužů a žen v populaci města je poměrně vyrovnané. Věková skladba obyvatelstva, která je základním ukazatelem demografického vývoje, odpovídá vývoji v České republice. Dochází k postupnému stárnutí populace. Zvyšuje se podíl věkové skupiny 65 a více let, která dokonce v roce 2005 převážila dětskou složku (0–14 let). Věková skupina 65 a více let má nicméně poměrně vyšší zastoupení, než je celková hodnota v České republice, demografické stárnutí se zde tedy projevuje ve vyšší míře. Intenzitu stárnutí dokládá i zvyšující se průměrný věk, který v roce 2005 přesáhl hranici 42 let, což se víceméně shoduje s hodnotou pro celou Českou republiku.

Graf 3: Struktura obyvatel města Znojma podle věku



Pozn.: Údaje se vztahují vždy k 31. 12. příslušného roku.

Zdroj: Český statistický úřad, 2014,

http://notes.czso.cz/xb/redakce.nsf/i/demograficke_udaje_za_vybrana_mesta_jihomoravskeho_kraje,

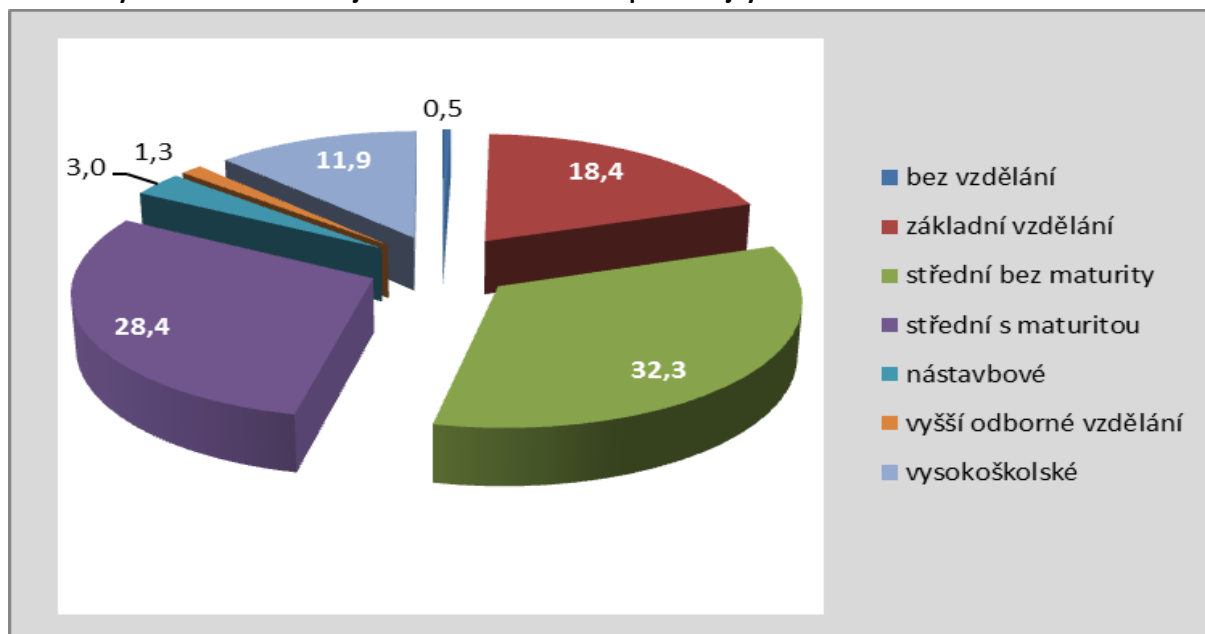
http://www.czso.cz/xb/redakce.nsf/i/cr_vybranych_ukazatelu_znojmo.

S nárůstem počtu obyvatel ve věkové kategorii 65 a více let souvisí také nárůst tzv. indexu stáří. V roce 2005 index překročil hranici 100 % a v roce 2013 dosáhl hodnoty 128 %. V budoucnu se předpokládá zvyšování hodnoty tohoto ukazatele. Zvyšující se věk obyvatel má výrazné dopady na sociální oblast, ale také na ekonomický sektor a hospodaření města. Vývoj indexu stáří ve Znojmě je podobný ostatním srovnávaným městům.

Struktura obyvatel podle vzdělání

Nejvíce jsou v populaci města Znojma z hlediska vzdělání zastoupeni obyvatelé s ukončeným středním vzděláním (včetně vyučení bez maturity), dále obyvatelé s úplným středním vzděláním (s maturitou). Stejný trend lze zaznamenat na všech úrovních vyšších územních celků.

Graf 4: Obyvatelstvo města Znojma ve věku 15 a více let podle nejvyššího ukončeného vzdělání



Pozn.: Stav se vztahuje k 26. 3. 2011. Data za kategorie nezjištěno a doktorské studium nejsou k dispozici zvlášť, tyto údaje tvoří zbývající podíl.

Zdroj: <http://www.scitani.cz>, 2014.

Ve srovnání vybraných měst ČR je patrná diferencovaná struktura obyvatelstva podle vzdělání. Vzdělanostní struktura odpovídá průměru v porovnání se srovnatelnými městy. Mírně vyšší podíl je zde zaznamenán u osob bez vzdělání a se základním vzděláním. Zároveň je ve městě identifikován vyšší podíl vysokoškolsky vzdělaných obyvatel (v porovnání se srovnatelnými městy), což je ovlivněno přítomností vysoké školy ve městě.

Tabulka 3: Struktura obyvatel podle dosaženého vzdělání v deseti srovnatelných městech v roce 2011

Podíl obyvatel (%)	Znojmo	Břeclav	Hodonín	Cheb	Kolín	Orlová	Příbram	Tábor	Trutnov	Vyškov	Průměr měst
bez vzdělání a se základním vzděláním	18,9	20,6	19,3	22,6	15,8	22,3	16,4	14,9	18,0	16,0	18,5
střední bez maturity (vč. vyučení)	32,3	31,1	34,2	30,5	31,3	38,4	31,2	30,2	34,9	29,6	32,4
úplné střední (s maturitou, nástavbové)	31,4	31,4	30,7	28,3	34,9	26,9	34,3	34,9	31,0	32,9	31,7
vyšší odborné a vysokoškolské	13,2	12,7	11,8	8,3	12,6	8,1	13,9	16,7	11,8	17,3	12,6

Zdroj dat: ČSÚ, <http://vdb.czso.cz/vdbvo/uvod.jsp>, 2014.

II.3.3 Pohyb obyvatelstva, vyjíždka a dojíždka

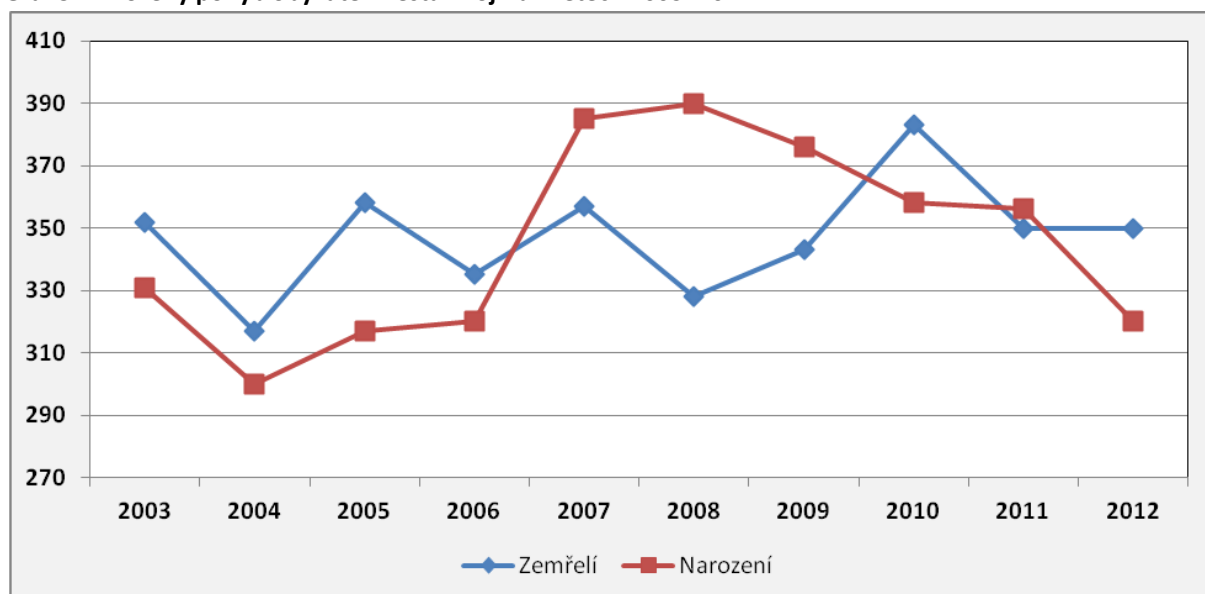
Přirozený a mechanický pohyb obyvatelstva odráží nejen věkovou strukturu obyvatelstva, ale současně i atraktivitu území z pohledu migranta.

Přirozený pohyb

Ve městě Znojmě docházelo ve sledovaném časovém období k výrazným výkyvům, které byly provázeny nižší porodností a vyšší úmrtností obyvatel, což mělo za následek přirozený úbytek počtu obyvatel. Ten byl zaznamenán téměř ve všech sledovaných letech. Do budoucna lze očekávat, že hodnota porodnosti bude spíše stagnovat či mírně růst. Nárůst bude způsoben silnými ročníky mladých lidí, kteří zůstávají ve Znojmě bydlet.

V porovnání s vyššími územními celky vykazuje město Znojmo obdobné tendence z hlediska demografické vývoje. Výjimku tvoří roky 2010 a 2012, kdy došlo k populačnímu úbytku na úrovni města a okresu (viz příloha č. 1 a 2).

Graf 5: Přirozený pohyb obyvatel města Znojma v letech 2003–2014



Pozn.: Údaje se vztahují vždy k 31. 12. příslušného roku.

Zdroj: http://www.czso.cz/cz/obce_d/index.htm, 2014.

Tak jako v ostatních městech ČR i ve Znojmě je znatelný nárůst počtu dětí narozených svobodným matkám. Za posledních 10 let je patrné zvýšení počtu svobodných matek a klesající počet vdaných matek. Od roku 2008 (mimo léta 2009 a 2011) převažují matky z věkové kategorie 30–34 let. S tím souvisí jejich zvyšující se věk při narození dítěte. Současným trendem je zvyšující se počet dětí narozených mimo manželství (o 47 % proti roku 2003).

Tabulka 4: Počet živě narozených dětí ve městě Znojmě v letech 2003–2012

Město Znojmo		2003	2004	2005	2006	2007	2008	2009	2010	2011	2012
Živě narození		331	300	317	320	385	390	376	358	356	320
z toho:											
	chlapci	170	169	171	174	199	208	191	173	177	176
	dívky	161	131	146	146	186	182	185	185	179	144
podle věku matky:											
	-19	2	10	13	16	13	6	5	9	11	1
	20–24	75	57	55	45	47	53	51	54	56	44
	25–29	150	130	142	126	140	136	136	109	114	92
	30–34	77	84	75	103	144	148	124	129	108	112
	35–39	24	15	24	26	33	36	51	51	57	62
	40+	3	4	8	4	8	11	9	6	10	9
podle rodinného stavu matky:											
	svobodné	67	80	90	89	115	101	119	124	149	119
	vdané	232	198	209	214	242	259	234	207	181	174
	rozvedené	31	22	16	16	28	27	23	26	26	27
	ovdovělé	1	-	2	1	-	3	-	1	-	-
mimo manželství celkem		99	102	108	106	143	131	142	151	175	146
v % z živě narozených		29,9	34,0	34,1	33,1	37,1	33,6	37,8	42,2	49,2	45,6
Živě narození na 1 000 obyvatel		9,3	8,5	9,0	9,2	11,1	11,2	10,8	10,4	10,5	9,4

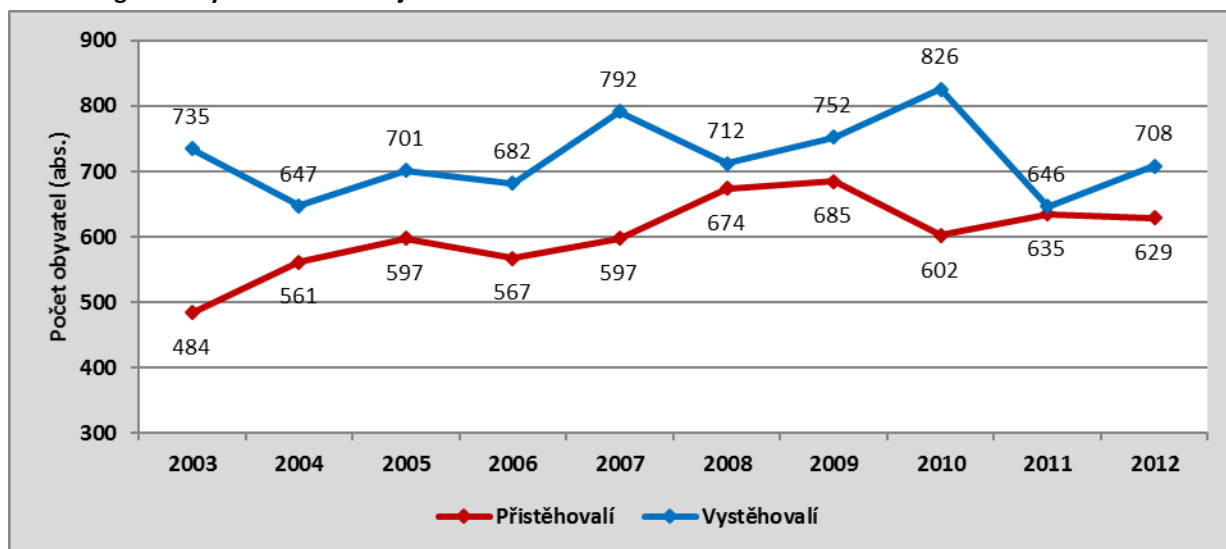
Pozn.: Údaje se vztahují vždy k 31. 12. příslušného roku.

Zdroj: http://www.czso.cz/xb/redakce.nsf/i/demograficke_udaje_za_vybrana_mesta_jihomoravskeho_kraje, 2014.

Pohyb obyvatelstva

Město Znojmo není migračně atraktivní. Ve městě se výrazně projevuje proces deurbanizace a vzrůstající zájem o bydlení ve venkovském prostoru, což má za následek zápornou migraci ve všech sledovaných letech. Největší propad nastal v letech 2003 a 2010. Migrační ztráty mají samozřejmě dopady na sociální a ekonomickou politiku města. Úbytek obyvatel může být způsoben ekonomickou situací na trhu práce a vstupem ČR do Schengenského systému od prosince 2007. Došlo tak k opuštění hraničních budov a v důsledku toho k poklesu zaměstnanosti.

Graf 6: Migrace obyvatel města Znojma v letech 2003–2012



Pozn.: Údaje se vztahují vždy k 31. 12. příslušného roku.
Zdroj: http://www.czso.cz/cz/obce_d/index.htm, 2014.

Struktura emigrantů a imigrantů podle věku je poměrně vyrovnaná: nejvíce obyvatel se do Znojma přistěhovalo / vystěhovalo ve věkové kategorii 15–64 let a nejméně se stěhují osoby ve věku 65 a více let.

Tabulka 5: Vývoj imigrace města Znojma v letech 2003–2012

Město Znojmo		2003	2004	2005	2006	2007	2008	2009	2010	2011	2012
Přistěhovalí		484	561	597	567	597	674	685	602	635	629
z toho:	muži	204	277	288	262	275	300	342	265	327	295
	ženy	280	284	309	305	322	374	343	337	308	334
z toho ve věku:	0–14	96	87	92	121	104	144	158	147	120	155
	15–64	367	437	466	426	466	504	499	422	470	448
	65+	21	37	39	20	27	26	28	33	45	26
Přistěhovalí na 1 000 obyvatel		13,7	15,9	17,0	16,2	17,2	19,4	19,7	17,4	18,7	18,5

Pozn.: Údaje se vztahují vždy k 31. 12. příslušného roku.

Zdroj: http://www.czso.cz/xb/redakce.nsf/i/cr_vybranych_ukazatelu_znojmo, 2014.

Tabulka 6: Vývoj emigrace města Znojma v letech 2003–2012

Město Znojmo		2003	2004	2005	2006	2007	2008	2009	2010	2011	2012
Vystěhovalí		735	647	701	682	792	712	752	826	646	708
z toho:	muži	359	328	318	329	358	335	387	396	323	338
	ženy	376	319	383	353	434	377	365	430	323	370
z toho ve věku:	0–14	135	110	144	131	162	142	126	175	144	136
	15–64	548	510	534	521	586	539	592	614	464	544
	65 +	52	27	23	30	44	31	34	37	38	28
Vystěhovalí na 1 000 obyvatel		20,8	18,4	20,0	19,5	22,8	20,5	21,6	23,9	19,0	20,8

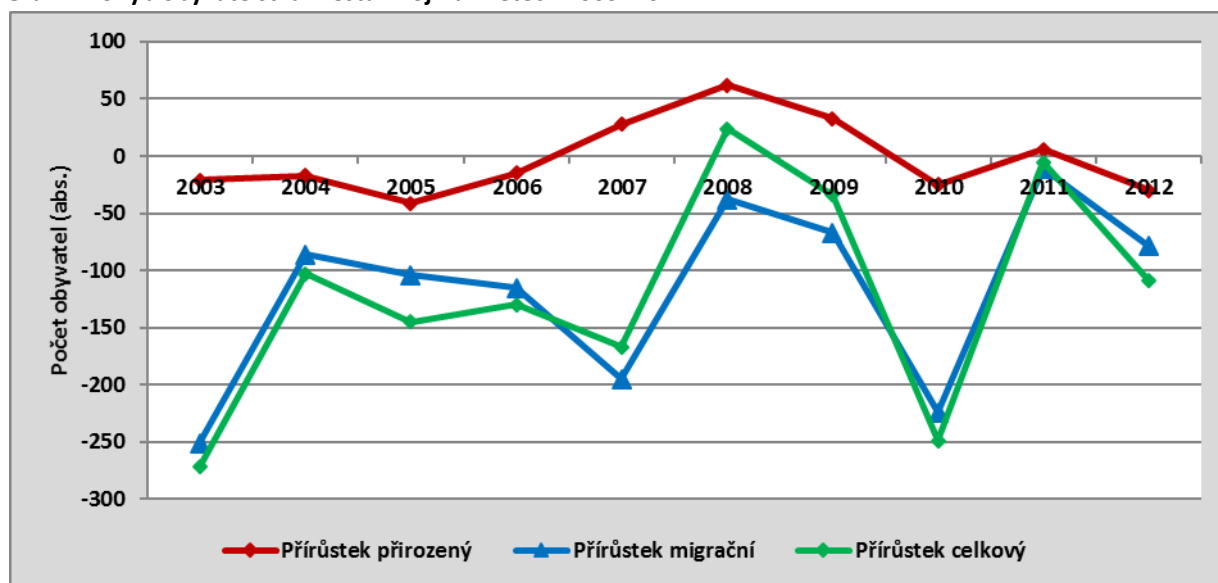
Pozn.: Údaje se vztahují vždy k 31. 12. příslušného roku.

Zdroj: http://www.czso.cz/xb/redakce.nsf/i/cr_vybranych_ukazatelu_znojmo, 2014.

Celkový pohyb

Z hlediska celkového pohybu obyvatel vykazuje město dlouhodobý úbytek, který byl přerušeno mírným přírůstkem v roce 2008. Nejnižší hodnota byla zaznamenána v letech 2003 a 2010. Hlavní příčinou úbytku je nízká migrační atraktivita města, kterou doplňuje nízký přirozený pohyb obyvatel. Migrační ztráty dokládají faktickou blízkost státní hranice s Rakouskem a lokalizaci Znojma na „periferii“ Jihomoravského kraje.

Graf 7: Pohyb obyvatelstva města Znojma v letech 2003–2012



Pozn.: Údaje se vztahují vždy k 31. 12. příslušného roku.

Zdroj: http://www.czso.cz/cz/obce_d/index.htm, 2014.

Na úrovni správního obvodu obce s rozšířenou působností jsou vykazovány ve všech letech kladné hodnoty (mimo rok 2003). Údaje za okres Znojmo, Jihomoravský kraj i ČR vykazují od roku 2003 kladné hodnoty, což však neplatí o městu Znojmu (viz příloha č. 3).

Dojíždka do zaměstnání

Podle výsledků sčítání lidu z roku 2011 byl počet dojíždějících do zaměstnání a škol do Znojma vyšší než počet vyjíždějících. Téměř 75 % vyjíždějících představovaly osoby vyjíždějící do zaměstnání. Jedná se tak o ekonomicky aktivní obyvatele. Ve všech vyšších územních celcích tvoří obyvatelé zaměstnání v rámci obce největší část populace. Nejvíce osob (viz tab. 7) vyjíždí do velkých center (Brno, Praha, Olomouc), ale také do blízkých obcí (Chvalovice, Dobšice). Do Znojma pak nejvíce osob dojíždí z Dobšic a obcí Nový Šaldorf-Sedlešovice a Suchohrdly.

Tabulka 7: Dojíždka a vyjíždka do zaměstnání a do škol – nejsilnější proudy z/do Znojma

Vyjíždka	Počet osob
Znojmo – Brno	652
Znojmo – Chvalovice	377
Znojmo – Praha	270
Znojmo – Dobšice	62
Znojmo – Olomouc	51
Dojíždka	Počet osob
Dobšice – Znojmo	459
Nový Šaldorf-Sedlešovice – Znojmo	277
Suchohrdly – Znojmo	266
Hodonice – Znojmo	189
Kuchařovice – Znojmo	178

Zdroj: Český statistický úřad, Sčítání lidu, domů a bytů 2011.

II.3.4 Projekce obyvatelstva v Jihomoravském kraji do roku 2050

Projekce obyvatelstva v krajích ČR do roku 2050 byla vydána v roce 2014 a navazuje na Projekci obyvatelstva České republiky do roku 2100. Projekce za kraje byla zpracována v jedné variantě, za ČR ve třech (nízká, střední a vysoká). Projekce jsou dostupné na stránkách Českého statistického úřadu. Projekce ukazují hypotetický vývoj počtu obyvatel a jeho věkové složení, který by mohl nastat za předpokladu daných úrovní plodnosti, úmrtnosti a migrace. Základem projekce je demografická struktura obyvatelstva kraje k 1. 1. 2013 podle pohlaví a jednotek věku, horizontem je pak rok 2050 (1. 1. 2051). Do výpočtu byla zahrnuta i migrace z důvodu jejího významného vlivu na vývoj obyvatelstva, přestože její vývoj je velmi obtížné předvídat. Hlavním předpokladem projekce u přirozené měny je plynulý vývoj jednotlivých demografických procesů bez působení vnějších vlivů (např. ekonomické krize).

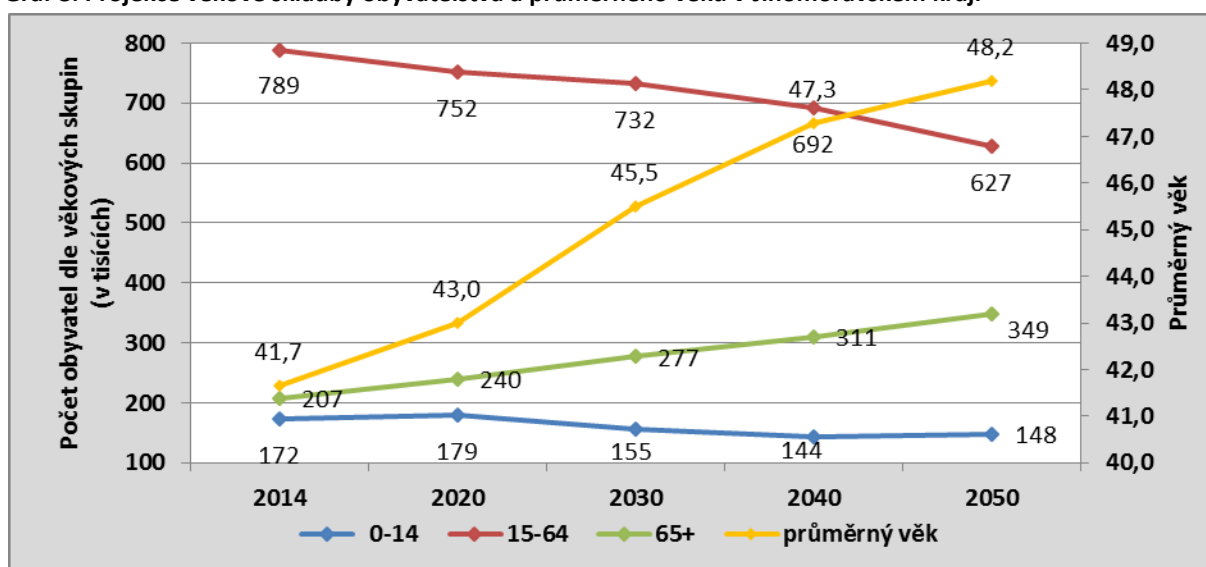
Tabulka 8: Projekce pohybu obyvatelstva v Jihomoravském kraji a v ČR ve vybraných letech

	Jihomoravský kraj					ČR				
	2014	2020	2030	2040	2050	2014	2020	2030	2040	2050
Živě narození	11965	10795	9253	10038	9559	104267	92911	78296	85423	78206
Zemřelí	11875	11604	12100	13657	13697	107364	107579	112916	127295	127428
Přirozený přírůstek	90	-809	-2847	-3619	-4138	-3097	-14668	-34620	-41872	-49222
Saldo migrace	343	812	1477	1580	1841	8743	10082	11659	13079	14384
Celkový přírůstek	433	3	-1370	-2039	-2297	5646	-4586	-22961	-28793	-34838
Porodnost (‰)	10,2	9,2	8,0	8,8	8,5	9,9	8,8	7,5	8,4	8,0
Úmrtnost (‰)	10,2	9,9	10,4	11,9	12,2	10,2	10,2	10,9	12,6	13,0
Úhrnná plodnost	1,46	1,48	1,52	1,55	1,59	1,45	1,47	1,50	1,53	1,56

Zdroj: <http://www.scitani.cz/csu/2014edicniplan.nsf/p/130052-14>.

Počet živě narozených by měl mít na rozdíl od počtu zemřelých nadále sestupnou tendenci (tab. 8). To dokládá i vývoj úmrtnosti a porodnosti. Celkový přírůstek by měl do roku 2020 zůstat v kladných číslech, v následujících desetiletích by měl již být záporný a nadále klesat. Jeho snižování bude zapříčiněno přirozeným přírůstkem, který se dostane pod hodnotu 4 tisíce v roce 2050. Naopak migrační saldo bude zaznamenávat mírný růst, vlivem čehož nebude pokles celkového přírůstku tak markantní.

Graf 8: Projekce věkové skladby obyvatelstva a průměrného věku v Jihomoravském kraji



Zdroj: <http://www.scitani.cz/csu/2014edicniplan.nsf/p/130052-14>.

V následujících desetiletích bude v Jihomoravském kraji pokračovat proměna věkové skladby obyvatelstva – nadále by se měl zvyšovat počet seniorů a snižovat počet dětí (0–14 let) a osob ve věku 15–64 let (graf 8). Vlivem těchto skutečností by mělo dojít ke zvýšení ekonomické zátěži, kterou vyjadřuje zvyšující se hodnota indexu ekonomického zatížení (tab. 9).

Tabulka 9: Projekce věkové skladby obyvatelstva v Jihomoravském kraji a v ČR ve vybraných letech

		Jihomoravský kraj					ČR				
		2014	2020	2030	2040	2050	2014	2020	2030	2040	2050
Podíl věkové skupiny (%)	0-14	14,8	15,3	13,3	12,5	13,2	15,0	15,4	13,0	12,1	12,9
	15-64	67,5	64,2	62,9	60,4	55,8	67,6	64,1	63,1	60,0	54,9
	65+	17,7	20,5	23,8	27,1	31,0	17,4	20,5	23,9	27,8	32,2
Index stáří (65+/0–14)		120	134	178	216	235	116	133	183	229	250
Index ekonomického zatížení (0–19,65+/20–64)		59	67	73	79	94	59	68	73	80	97
Průměrný věk		41,7	43,0	45,5	47,3	48,2	41,5	43,0	45,7	47,7	48,8

Zdroj: <http://www.scitani.cz/csu/2014edicniplan.nsf/p/130052-14>.

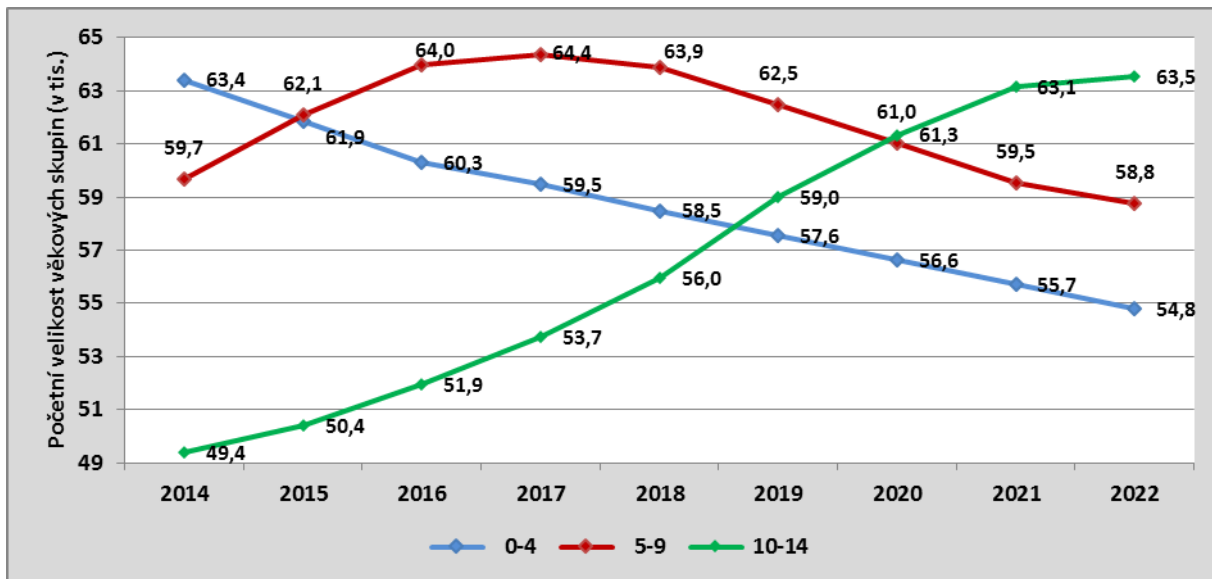
Tabulka 10: Projekce vybraných věkových skupin v Jihomoravském kraji, 2014–2022

Věková skupina	2014	2015	2016	2017	2018	2019	2020	2021	2022	
Dětská složka	0–4	63 423	61 879	60 297	59 479	58 496	57 551	56 623	55 706	54 802
	5–9	59 701	62 114	63 960	64 353	63 894	62 498	61 044	59 541	58 786
	10–14	49 370	50 411	51 926	53 747	55 951	59 014	61 344	63 145	63 533
	Celkem	172 494	174 404	176 183	177 579	178 341	179 063	179 011	178 392	177 121
65+	207 359	212 428	217 971	223 803	229 601	234 955	240 209	245 619	250 836	

Zdroj: <http://www.scitani.cz/csu/2014edicniplan.nsf/p/130052-14>.

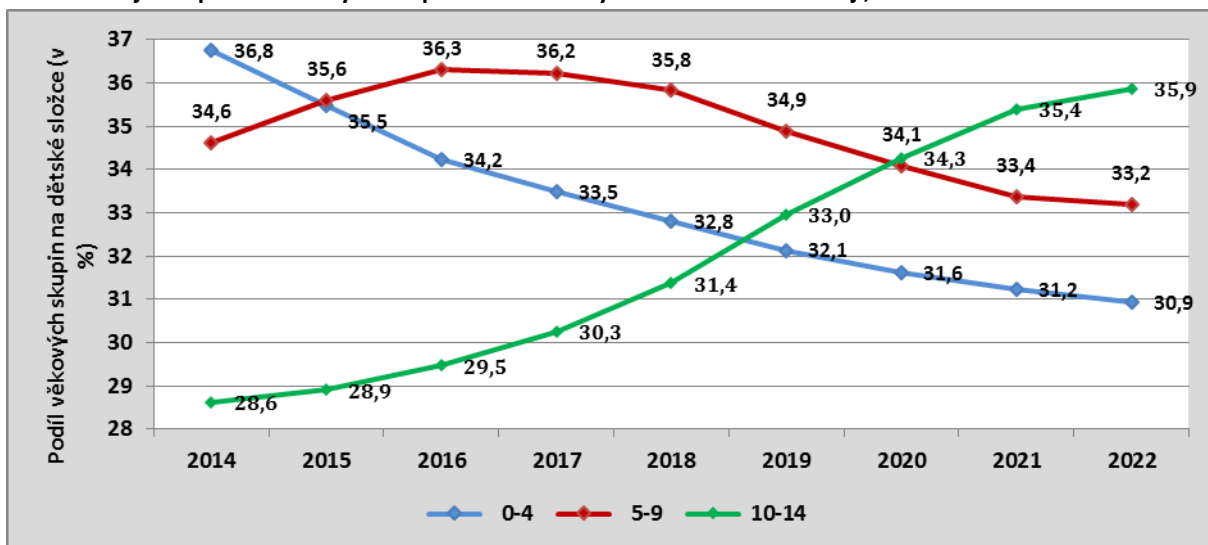
Zastoupení jednotlivých věkových skupin dětské složky v Jihomoravském kraji bude v dalších letech následující: počet osob ve věku 0–4 let bude klesat, opačný trend nastane u dětí ve věku 10–14 let, jejichž podíl se bude nadále zvyšovat, věková skupina 5–9 let bude do roku 2017 zaznamenávat růst, který bude následovat sestupná tendence (tabulka 10 a graf 9).

Graf 9: Projekce početní velikosti věkových skupin dětské složky v Jihomoravském kraji, 2014–2022



Zdroj: <http://www.scitani.cz/csu/2014edicniplan.nsf/p/130052-14>.

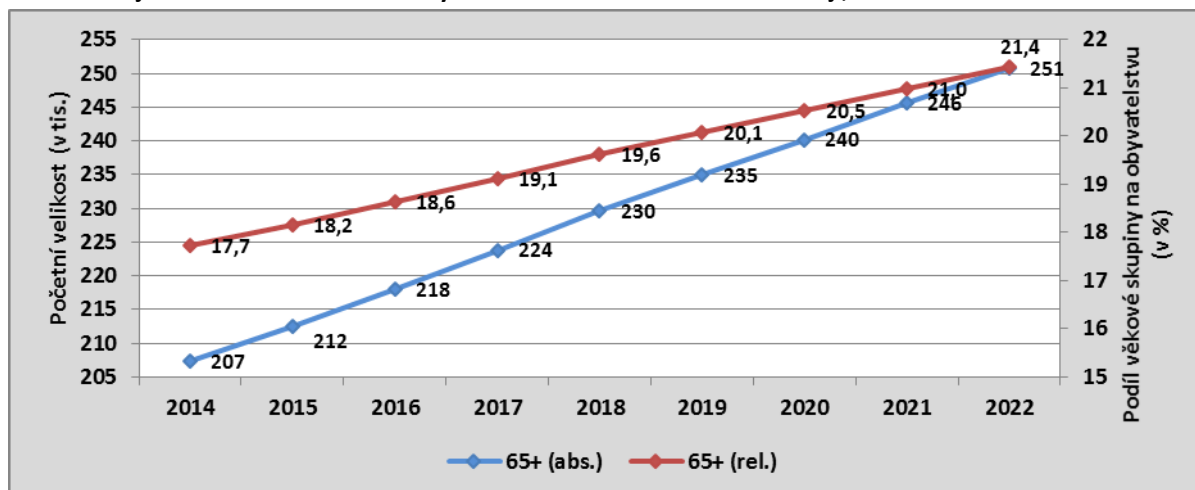
Graf 10: Projekce podílu věkových skupin dětské složky v Jihomoravském kraji, 2014–2022



Zdroj: <http://www.scitani.cz/csu/2014edicniplan.nsf/p/130052-14>.

Demografické stárnutí bude v Jihomoravském kraji nadále pokračovat. To lze doložit na zvyšujícím se podílu věkové skupiny 65+, která se do roku 2050 téměř zdvojnásobí, a na klesajícím podílu dětské složky (0–14 let). To dokazuje i rostoucí trend u indexu stárnutí, který by měl přesáhnout hodnotu 230 % již v roce 2050. Vývoj stárnutí dokazuje i průměrný věk, který do roku 2050 ze současné hodnoty 41,7 let vzroste na 48,2 let (za obě pohlaví). Podobně tomu bude i v rámci celé České republiky. Podíl obyvatelstva ve věku 65 a více let v Jihomoravském kraji se bude lineárně zvyšovat, což odpovídá trendům v celé České republice. Počet osob v tomto věku by se měl navýšit o více než 40 tisíc v průběhu 9 let (2014 – 207 tisíc, 2022 – 250 tisíc). Jejich podíl na obyvatelstvu by tak měl v budoucnu činit více než 20 %.

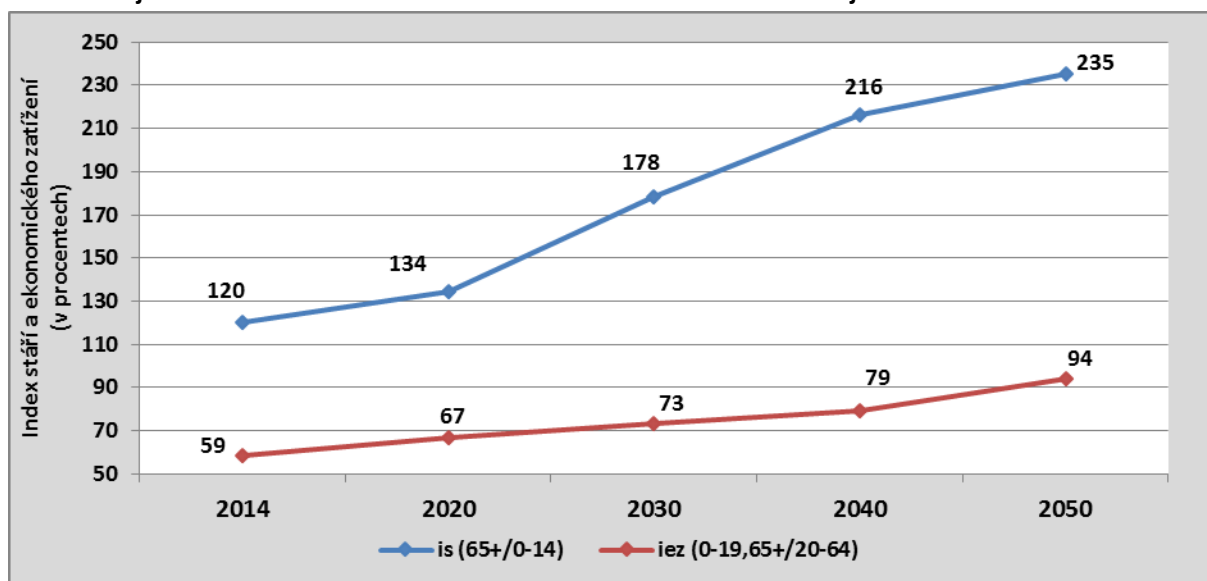
Graf 11: Projekce velikosti věkové složky 65 a více let v Jihomoravském kraji, 2014–2022



Pozn.: 65+ (abs.) = početní velikost populace ve věku 65 a více let, 65+ (rel.) = podíl populace ve věku 65 a více let na obyvatelstvu celkem

Zdroj: <http://www.scitani.cz/csu/2014edicniplan.nsf/p/130052-14>.

Graf 12: Projekce indexu stáří a ekonomického zatížení v Jihomoravském kraji

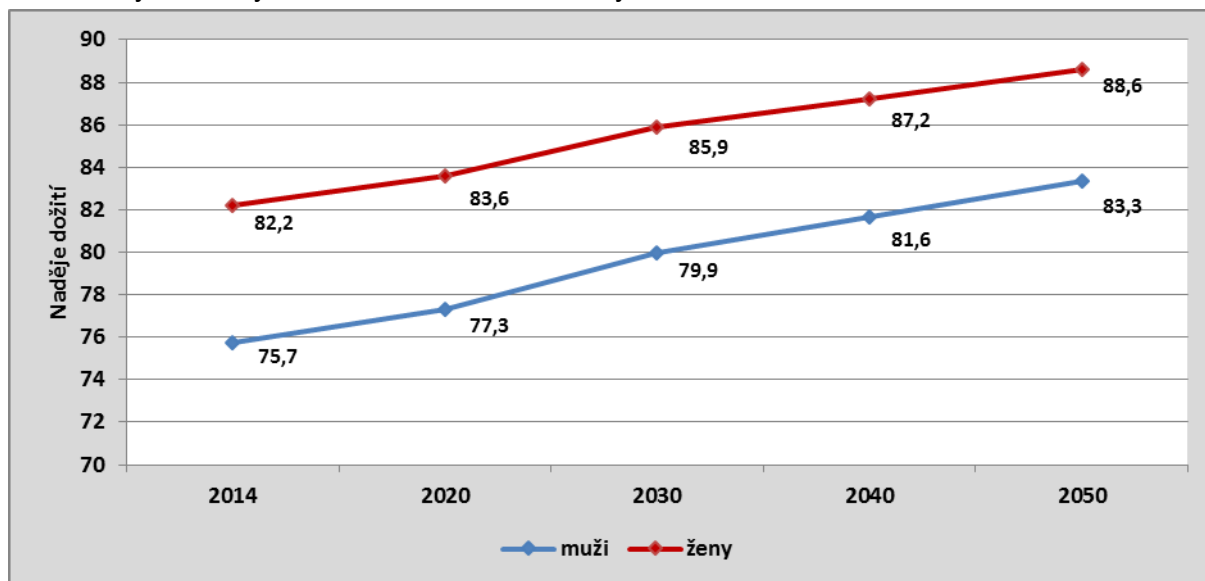


Pozn.: Index stáří (is) je spočten jako poměr věkových skupin 65 a více let a 0–14 let (v procentech). Index ekonomického zatížení (iez) vyjadřuje poměr věkových skupin 0–19 a 65 a více let k věkové skupině 20–64 let (v %).

Zdroj: <http://www.scitani.cz/csu/2014edicniplan.nsf/p/130052-14>.

Naděje na dožití v Jihomoravském kraji se bude u obou pohlaví nadále zvyšovat, což je v souladu s projekcí obyvatelstva na úrovni celé České republiky. Oproti roku 2014 by se naděje dožití mohla zvýšit u žen o téměř 6,5 let a u mužů o více než 7 let.

Graf 13: Projekce naděje na dožití v Jihomoravském kraji



Zdroj: <http://www.scitani.cz/csu/2014edicniplan.nsf/p/130052-14>.

II.3.5 Shrnutí

Současný stav obyvatelstva města Znojma

- K 1.1.2014 žilo ve Znojmě 33 805 obyvatel. Znojmo je druhé nejlidnatější město Jihomoravského kraje.
- Od roku 1991 klesá počet obyvatel města. Úbytek obyvatel ve Znojmě ale není tak výrazný jako např. v Břeclavi či Hodoníně.
- Znojmo není migračně atraktivní. Projevuje se zde jeho periferní poloha, blízkost hranic s Rakouskem a vzrůstající zájem o bydlení ve venkovském prostoru.
- Demografické trendy jsou ve Znojmě obdobné jako v celé ČR. Dochází k postupnému stárnutí populace, které se zde projevuje ve vyšší míře.
- Vzdělanostní struktura obyvatelstva odpovídá průměru v porovnání s velikostně srovnatelnými městy ČR. Mírně vyšší je zde podíl osob bez vzdělání a se základním vzděláním. Zároveň je ve městě identifikován vyšší podíl vysokoškolsky vzdělaných obyvatel, což je ovlivněno i přítomností vysoké školy.
- Dojíždka do zaměstnání a škol ve Znojmě je vyšší než vyjíždka (výsledky SLDB, 2011). Nejvíce osob vyjíždí do velkých center (Brno, Praha, Olomouc), ale také do blízkých obcí (Chvalovice, Dobšice). Do Znojma pak nejvíce osob dojíždí z Dobšic a obcí Nový Šaldorf-Sedlešovice a Suchohrdly.

Projekce obyvatelstva Jihomoravského kraje

- Celkový přírůstek v Jihomoravském kraji by měl do roku 2020 zůstat v kladných číslech, v následujících desetiletích by měl již být záporný a nadále klesat. Jeho snižování bude zapříčiněno nízkým přirozeným přírůstkem. Naopak migrační saldo bude zaznamenávat mírný růst, a proto nebude pokles celkového přírůstku tak markantní.

- Demografické stárnutí obyvatel bude v Jihomoravském kraji nadále pokračovat. Podobně tomu bude i na úrovni celé České republiky.
- Projekce předpokládá, že se podíl věkové skupiny 65+ do roku 2050 téměř zdvojnásobí.
- Počet obyvatel ve věku 65 a více let v Jihomoravském kraji se bude lineárně zvyšovat. Počet osob v tomto věku by se měl navýšit o více než 40 tisíc v průběhu 9 let (2014 – 207 tisíc, 2022 – 250 tisíc). Jejich podíl na obyvatelstvu by tak měl v budoucnu činit více než 20 %.
- V následujících letech počítá projekce s poklesem dětské složky obyvatelstva (0–14 let) a osob ve věku 15–64 let.
- Zastoupení jednotlivých věkových skupin dětské složky obyvatelstva v Jihomoravském kraji bude v letech 2014–2022 následující:
 - Počet dětí ve věku 0–4 let bude klesat.
 - Opačný trend nastane u dětí ve věku 10–14 let, jejichž počet se bude nadále zvyšovat.
 - Věková skupina 5–9 let bude do roku 2017 růst, pak bude následovat sestupná tendence.
- Průměrný věk se ze současné hodnoty 41,7 let navýší do roku 2050 na 48,2 let (za obě pohlaví). Naděje na dožití by se mohla zvýšit oproti roku 2014 u žen o téměř 6,5 let a u mužů o více než 7 let.

II.4 Občanská vybavenost a veřejné služby

II.4.1 Sociální oblast

Stěžejní část této kapitoly je věnována zhodnocení kapacit a systému poskytování sociálních služeb na Znojemsku, dále se kapitola věnuje problematice sociálního vyloučení. Sociální služby jsou analyzovány tak, jak jsou definovány Zákonem o sociálních službách č. 108/2006 Sb. V tomto zákoně jsou upraveny podmínky poskytování pomoci a podpory fyzickým osobám v nepříznivé situaci prostřednictvím sociálních služeb a příspěvku na péči. Na zákon navazuje vyhláška MPSV č. 505/2006 Sb., kterou se provádějí některá ustanovení zákona o sociálních službách. Pro zpracování analýzy sociálních služeb byl východiskem Střednědobý plán rozvoje sociálních služeb Znojemska na období 2015–2019 – jako stěžejní dokument v dané oblasti, dále pak Integrovaný plán rozvoje znevýhodněných území v Jihomoravském kraji 2014–2020 (analytická část) a Analýza sociálně vyloučených romských lokalit a absorpční kapacity subjektů působících v této oblasti (2006).

Oblast sociálních služeb na Znojemsku je řešena od roku 2004 prostřednictvím realizace procesu komunitního plánování rozvoje sociálních služeb Znojemska. V současné době je schválen Zastupitelstvem města Znojma již 4. komunitní plán – Střednědobý plán rozvoje sociálních služeb Znojemska na období 2015–2019 (dále jen „SPRSS Znojemska“).² SPRSS Znojemska pokrývá správní území obce s rozšířenou působností (dále jen „ORP“) a jsou v něm stanoveny priority napříč cílovými skupinami (senioři, osoby se zdravotním postižením, děti, mládež, rodina, osoby ohrožené sociálním vyloučením, osoby v krizi, etnické menšiny), které stanovují budoucí vývoj sociální oblasti

²Střednědobý plán rozvoje sociálních služeb Znojemska na období 2015–2019 je dostupný na http://www.kpzn.cz/_media_files/1/605.pdf.

na Znojemsku podle zjištěných potřeb. Stanoveny jsou také průřezové priority, mezi něž patří např. pokračování a podpora procesu komunitního plánování na Znojemsku či zajištění a prohlubování aktivní spolupráce s obcemi v rámci správního obvodu ORP Znojmo. Podpora prorodinné politiky města Znojma je řešena také prostřednictvím SPRSS Znojemska v rámci cílových skupin a jednotlivých aktivit. Samostatná koncepce města Znojma, která by se zaměřovala na rodinnou politiku, aktuálně chybí.

Podle Integrovaného plánu rozvoje znevýhodněných území v Jihomoravském kraji³ v současné době síť sociálních služeb v ORP Znojmo dostatečně nereflektuje potřeby obyvatel v území, především v okolí Vranova nad Dyjí je situace značně nevyhovující. Z této analýzy vyplývá problém s dostupností služeb. Služby jsou v současnosti koncentrovány zejména do Znojma, Jevišovic, Břežan, Božic, Hostimi a Hrušovan nad Jevišovkou. Analýza dále uvádí, že služby jsou zaměřeny předně na seniory a osoby se zdravotním postižením a aktuální infrastruktura potřebuje doplnit především o další zařízení specializující se na péči o seniory. Za pozitivní lze označit skutečnost, že při tvorbě SPRSS Znojemska dochází ke spolupráci obcí v rámci ORP a v rámci takto vymezeného regionu je hledána shoda optimální struktury sociálních služeb.

Podle Integrovaného plánu rozvoje znevýhodněných území v Jihomoravském kraji je v obvodu ORP Znojmo identifikována značná hrozba sociálního znevýhodnění. Problematika sociálního vyloučení je řešena také ve SPRSS Znojemska. V němž se mimo jiné počítá se zřízením denního centra pro osoby bez přístřeší. V současné době se hledá vhodný objekt pro takové zařízení.

Znojmo patří do skupiny 5–6 obcí v Jihomoravském kraji s relativně silným zastoupením romské komunity. Na základě Strategie romské integrace v Jihomoravském kraji 2014–2018⁴ žije ve městě asi 400 Romů, z nichž jsou (na základě údajů z téhož zdroje) ¾ ohroženy sociálním vyloučením. Podle Analýzy sociálně vyloučených romských lokalit (tzv. Gabalovy studie) z roku 2006⁵ existovala v centru města jedna sociálně vyloučená lokalita. Podle definice Ministerstva pro místní rozvoj ze dne 31.12.2010 se již **ve městě sociálně vyloučená lokalita nenachází**. V roce 2008 město zavedlo pozici **romského terénního pracovníka**. Z dalších menšin ve městě je početně výrazně zastoupena také vietnamská komunita. V tab. 11 a na obr. 3 jsou uvedeny základní druhy sociálních služeb na Znojemsku a jejich rozmístění v rámci ORP Znojmo.

³ Integrovaný plán rozvoje znevýhodněných území 2014–2020 (analytická část), JMK 2014, je dostupný na <http://www.kr-jihomoravsky.cz/Default.aspx?ID=226437&TypeID=2>.

⁴ Strategie romské integrace v Jihomoravském kraji 2014–2018, JMK 2013, https://www.google.cz/?gws_rd=cr&ei=4aLTUuqIJ4mdtQaAnoG4Cg#q=Strategie+romsk%C3%A9+integrace+v+Jihomoravsk%C3%A9+kraji+2014-2018+.

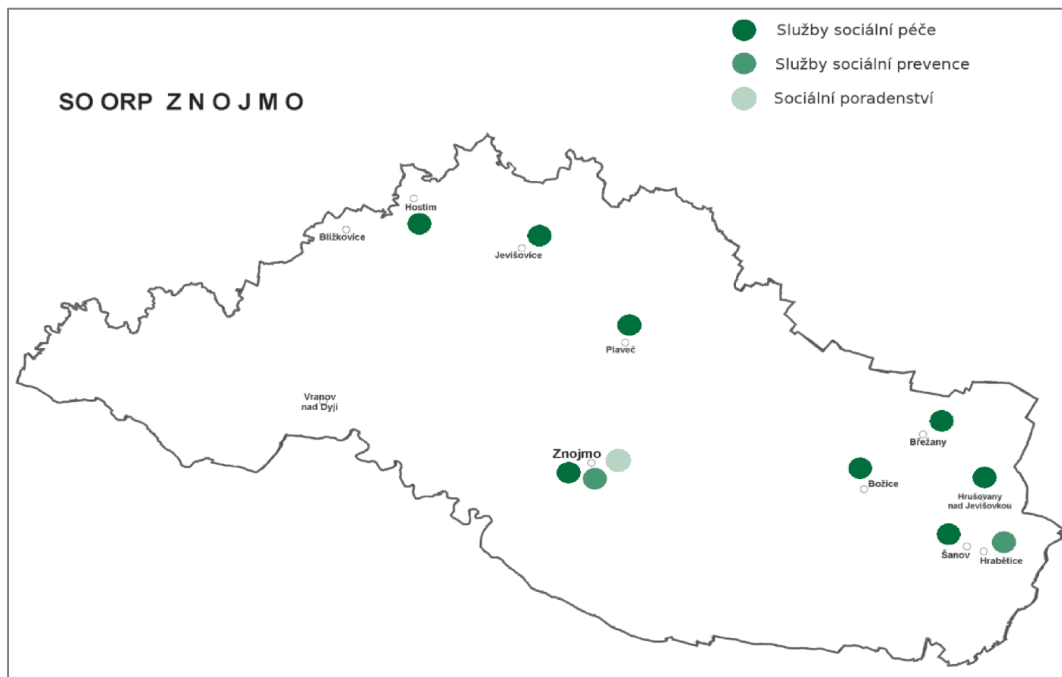
⁵ Analýza sociálně vyloučených romských lokalit a absorpční kapacity subjektů působících v této oblasti – Mapa sociálně vyloučených nebo sociálním vyloučením ohrožených romských lokalit v ČR, MPSV a GAC spol. s r. o., 2006, web: http://www.esfcr.cz/mapa/int_jm11_7.html.

Tabulka 11: Sociální služby na Znojemsku k 18. 3. 2014

Druh sociální služby	počet
Služby sociální péče	22
Služby sociální prevence	19
Sociální poradenství	4
Celkem	45

Zdroj: Střednědobý plán rozvoje sociálních služeb Znojemska na období 2015–2019.

Obrázek 3: Rozmístění sociálních služeb podle druhů v SO ORP Znojmo k 31. 12. 2013



Zdroj: Střednědobý plán rozvoje sociálních služeb Znojemska 2015–2019.

V tab. 12 jsou uvedeny základní kapacity sociálních služeb poskytovaných v ORP Znojmo. Seznam registrovaných sociálních služeb na Znojemsku, informace o zřizovateli a kapacitě za rok 2013 společně s dalšími relevantními odkazy k dané problematice jsou uvedeny v příloze č. 4.

Tabulka 12: Kapacity sociálních služeb poskytovaných v ORP Znojmo

Sociální služba	počet klientů	počet lůžek	počet klientů	počet lůžek
	2009	2009	2013	2013
odborné sociální poradenství	842	–	811	–
osobní asistence	35	–	19	–
pečovatelská služba	1611	–	1155	–
průvodcovské a předčitatelské služby	2	–	3	–
odlehčovací služby	5	5	60	5
centrum denních služeb	15	–	15	–
denní stacionáře	23	–	32	–
domovy pro osoby se zdravotním postižením	165	–	–	155
domovy pro seniory	185	–	–	170
domovy se zvláštním režimem	255	–	–	524
chráněné bydlení	–	–	11	–
raná péče	4	–	12	–
azylové domy	–	67	–	87
kontaktní centrum	88	–	188	–
krizová pomoc	118	–	60	–
intervenční centrum	96	–	16	–
nízkoprahové zařízení pro děti a mládež	375	–	403	–
noclehárna	–	5	–	7
sociálně aktivizační služby pro rodiny s dětmi	135	–	136	–
sociálně aktivizační služby pro seniory a osoby zdravotně postižené	824	–	638	–
sociálně terapeutické dílny	25	–	22	–
terapeutické komunity	–	–	–	15
terénní programy	–	–	263	–
sociální rehabilitace	12	–	27	–

Zdroj: Městský úřad Znojmo, odbor sociálních věcí a zdravotnictví, Komunitní plánování sociálních služeb Znojemska, září 2014.

Ve městě Znojme existuje široká nabídka registrovaných sociálních služeb. Je zde zastoupeno 21 typů sociálních služeb, poskytovaných v 31 službách, které zajišťuje 10 organizací. Ve srovnání s rokem 2009 došlo u některých sociálních služeb ke snížení kapacit a u některých sociálních služeb k navýšení kapacit. Změny jsou dány jak demografickým vývojem, tak legislativními změnami, např. přidělováním příspěvku na péči, kdy část tohoto příspěvku není používána na sociální služby a jejich úhradu. Od roku 2009 vznikly také nové sociální služby, které byly na Znojemsku zjištěny jako potřebné. Zástupci jednotlivých sociálních služeb na aktuální poptávku reagují přizpůsobováním kapacit a vzájemnou spoluprací mezi organizacemi. V současné době jsou registrované sociální služby ve městě Znojme zajištěny podle zjištěných potřeb a poptávky. Je však nutné zohlednit vývojový

trend ve společnosti a reagovat na nové potřeby a budoucí vývoj, který je zohledněn v rámci priorit uvedených ve Střednědobém plánu. Jedinou zcela chybějící a potřebnou sociální službou je denní centrum pro osoby bez přístřeší s krizovými lůžky.

I když je na Znojemsku zajištěno široké spektrum sociálních služeb a v současné době také s relativně odpovídajícími kapacitami, je nutné aktuálně reagovat na demografický vývoj a změny ve společnosti.

Město Znojmo je zřizovatelem organizace Centrum sociálních služeb Znojmo, p. o., která poskytuje 9 registrovaných sociálních služeb podle Zákona o sociálních službách č. 108/2006 Sb. a z oblasti zdravotnictví domácí ošetrovatelskou péči. Ve městě Znojmě jsou také nestátní neziskové organizace poskytující registrované sociální služby. Další organizací, která poskytuje registrované sociální služby, je např. Oblastní charita Znojmo. Kromě registrovaných sociálních služeb poskytovaných ve městě Znojmě jsou zde zastoupeny také další navazující služby zajišťované prostřednictvím spolků, svazů, rodinných center či formou dobrovolnictví. Dobrovolnické centrum ADRA Znojmo jako jediné ve městě poskytuje dobrovolnickou službu v přijímacích organizacích.

Město Znojmo zabezpečuje bydlení seniorům a zdravotně postiženým občanům v domech s pečovatelskou službou. Jedná se zpravidla o samostatné objekty s malometrážními bytovými jednotkami, popř. části obytných domů s takovými bytovými jednotkami (Vančurova 17 – 174 bytů, Dukelských Bojovníků 148–150 – 105 bytů, Vančurova 8 – 34 bytů, U Lesíka 11 – 63 bytů). V současnosti jsou plně obsazené. Přidělování bytů probíhá na základě schváleného pořadníku Radou města Znojma vždy na čtvrtletí.

II.4.2 Zdravotnictví

Zdravotní služba je ve Znojmě zajišťována Nemocnicí Znojmo, p. o., která je příspěvkovou organizací Jihomoravského kraje. Její kapacita je 590 lůžek a poskytuje léčebně preventivní péči znojemskému okresu (asi 115 000 obyvatelům), ve specializované zdravotnické činnosti zdravotní péči až 150 000–180 000 obyvatelům. Celkový lůžkový fond se v průběhu roku 2013 vzhledem k předchozímu období snížil o 39 akutních lůžek. Lůžková kapacita v okrese Znojmo se podle srovnání okresů Jihomoravského kraje (viz tab. 13) jeví jako přiměřená.

Tabulka 13: Lůžka v nemocnicích (absolutně a na 10 000 obyvatel) podle okresů Jihomoravského kraje

Okres	Lůžka / absolutně	Lůžka na 10 000 obyvatel
Brno-město	4 033	106,6
Břeclav	731	63,6
Znojmo	601	52,98
Vyškov	449	50,02
Hodonín	710	45,46
Blansko	459	42,76
Brno-venkov	314	15,05

Zdroj: Ústav zdravotnických informací a statistiky, 2013.

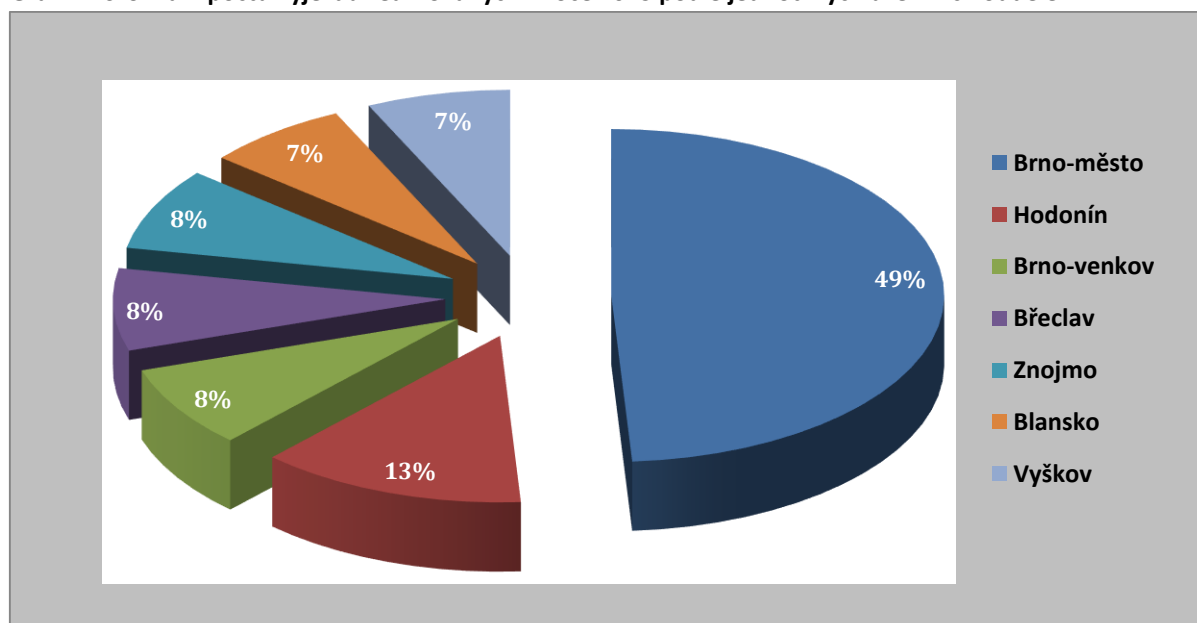
Provoz Nemocnice Znojmo, p. o., je místně rozdělen do dvou areálů umístěných v různých městských částech. Z celkového počtu lůžek je 405 lůžek (akutních) umístěno v areálu nemocnice na ulici MUDr. Jana Janského 11 („nová nemocnice“) a 185 lůžek (akutní a následné péče) je umístěno v areálu nemocnice na ulici Vídeňská 6/8 („stará nemocnice“).

Nemocnice Znojmo, p. o., provozuje 17 klinických lůžkových odborností, 6 odborností společných vyšetřovacích složek, organizačně vyčleněný centrální příjem, centrální operační trakt a lékárnu. Kapacitou a počtem jednotlivých odborností je největší nefakultní nemocnicí v Jihomoravském kraji.

Nemocnice také zajišťuje lékařskou službu první pomoci v regionu. Tuto službu poskytují regionální praktičtí lékaři včetně nemocničních lékařů, a to mimo výjezdní návštěvní službu lékaře. V ambulanci tedy slouží 1 lékař a na návštěvy k pacientům nevyjíždí. Občan, který potřebuje lékařské ošetření, se musí dopravit během ordinačních hodin do této ordinace.

Život ohrožující stavy s nutností výjezdů lékaře řeší zdravotnická záchranná služba. Zdravotnickou záchrannou službu ve Znojmě zajišťuje příspěvková organizace Jihomoravského kraje Zdravotnická záchranná služba JMK, p. o. (dále „ZZS JMK“). Územní oddělení Znojmo disponuje třemi výjezdními skupinami: VZ Znojmo, VZ Hrušovany nad Jevišovkou a VZ Šumná. V roce 2013 realizovala ZZS JMK celkem 89 234 výjezdů. Procentní rozložení výjezdů podle územních oddělení ZZS JMK ukazuje následující graf č. 14. V územním oddělení Znojmo bylo v roce 2013 realizováno 7 152 výjezdů, z toho 76 % provedla Výjezdní skupina Znojmo. ZZS JMK se též zabývá prevencí se zaměřením na vybrané cílové skupiny.

Graf 14: Srovnání počtu výjezdů realizovaných v roce 2013 podle jednotlivých územních oddělení



Zdroj: Zpráva o činnosti za rok 2013 (ZZS JMK, p. o.).

Zdravotní služby ve městě Znojmě dále poskytuje regionální zdravotnické zařízení **Dětské centrum Znojmo, p. o.**, které poskytuje pediatrickou, neurologickou, léčebně rehabilitační, psychologickou, výchovnou a sociální péči ohroženým a postiženým dětem a jejich rodinám. Ve Znojmě působí

Oblastní spolek Českého červeného kříže Znojmo. Centrum sociálních služeb Znojmo, p. o., a Diecézní charita Brno, Oblastní charita Znojmo poskytují domácí ošetrovatelskou péči.

II.4.3 Prevence a bezpečnost

Bezpečnost ve městě zajišťují všechny složky Integrovaného záchranného systému ve spolupráci s městem Znojmem, a to včetně přípravy na mimořádné události, krizové situace atd. (viz níže).

Ve Znojmě funguje **Městská policie Znojmo, která byla zřízena v roce 1993. Celkem čítá 48 městských strážníků** přímého výkonu služby s velitelem MP (z toho 5 žen) a má na starost 9 okrsků. V současné době MP také pořádá přednáškovou činnost na školách, v klubech důchodců a u jiných zájmových skupin. Vypracovává také preventivní projekty, na které pravidelně získává dotace.⁶

Ve městě je od roku 2002 provozován městský kamerový dohlížecí systém (MKDS), který přispívá k zajištění bezpečnosti občanů a ochrany jejich majetku. V průběhu fungování došlo několikrát k rozšíření – současný počet činí 17 kamerových bodů⁷ – a modernizaci a digitalizaci. V průběhu těchto let se MKDS stal důležitým pomocníkem Městské policie Znojmo při zajišťování veřejného pořádku.

Mimo městskou policii působí ve městě i **Policie České republiky, Krajské ředitelství policie, územní odbor Znojmo** (dále jen „ÚO Znojmo, PČR“). Kromě svého jejího hlavního úkolu chránit bezpečnost osob a majetku, chránit veřejný pořádek a předcházet trestné činnosti se zabývá také prevencí se zaměřením na vybrané cílové skupiny.

Z hlediska počtu spáchaných trestných činů na 10 tisíc obyvatel se Jihomoravský kraj řadí k oblastem s nižší kriminalitou s výjimkou území města Brna, kde je koncentrace trestných činů vzhledem ke koncentraci obyvatelstva logicky větší. Nejvyšší hodnoty v počtu spáchaných trestných činů na 10 tisíc obyvatel vykazují populačně velká města (Praha, Ostrava, Brno) a při porovnání obsazují přední příčky. Počet spáchaných trestných činů na 10 tisíc obyvatel dosahuje v ÚO Znojmo, PČR hodnoty 205,8. Při porovnání územních odborů Jihomoravského kraje horší hodnoty v počtu spáchaných trestných činů na 10 tisíc obyvatel vykazuje územní odbor Břeclav a Brno-město. Při srovnání všech 79 územních odborů v České republice zaujímá ÚO Znojmo, PČR dobrou pozici. ÚO Znojmo, PČR zaujímá 52. pozici, přičemž územní odbor na 79. pozici vykazuje nejnižší hodnotu v počtu spáchaných trestných činů na 10 000 obyvatel.

⁶ Více o činnosti MP na <http://www.znojmocity.cz/1992-09-obecne-zavazna-vyhlaska/d-1504/p1=8514>.

⁷ Jejich seznam lze nalézt na: <http://www.znojmocity.cz/kamerovy-system/d-7255/p1=15139>.

Tabulka 14: Srovnání územních obvodů Jihomoravského kraje z pohledu kriminality

Územní odbory Policie ČR	Počet trestných činů		Objasněnost trestných činů (%)	Počet spáchaných trestných činů na 10 000 obyvatel	Pořadí
	2006	2013			
Znojmo	2260	2 328	52	205,8	52.
Hodonín	2249	2 291	58	146,4	75.
Břeclav	2847	2 451	48	213,7	47.
Blansko-Vyškov	2706	2 823	49	144,1	76.
Brno-město	17586	16 227	31	427,5	7.
Brno-venkov	3230	3 691	38	180,5	64.

Zdroj: Strategický plán města Znojma (2007), Policie České republiky; mapakriminality.cz.

ÚO Znojmo, PČR vykazuje velmi dobré procento objasněnosti trestných činů (52 %), jedná se o druhou nejlepší hodnotu mezi obvody Jihomoravského kraje (první je Hodonín).

Jako další indikátor pro sledování bezpečnosti ve městě byly zvoleny počty dopravních nehod. Okres Znojmo vykazuje velmi nízké hodnoty nehodovosti. Při porovnání okresů Jihomoravského kraje zaznamenává okres Znojmo od roku 2008 stabilně nejnižší počty dopravních nehod. Nízké hodnoty vykazuje okres Znojmo i po přepočtu na obyvatele. Podíl počtu dopravních nehod na 1000 obyvatel je ve sledovaném období a mezi sledovanými územními celky vždy v okrese Znojmo nejnižší s výjimkou roku 2008, kdy lepší hodnoty vykazoval pouze okres Hodonín.

Tabulka 15: Srovnání územních obvodů Jihomoravského kraje podle dopravních nehod

okresy	dopravní nehody celkem						dopravní nehody na 1000 obyvatel					
	2008	2009	2010	2011	2012	2013	2008	2009	2010	2011	2012	2013
Znojmo	886	253	241	275	476	434	7,8	2,2	2,1	2,4	4,2	3,8
Hodonín	1 210	449	392	407	554	615	7,7	2,9	2,5	2,6	4,9	3,9
Břeclav	1 220	342	347	408	538	525	10,8	3,0	3,0	3,6	4,7	4,6
Blansko	1 026	336	406	439	520	461	9,7	3,2	3,8	4,1	4,8	4,3
Vyškov	1 088	315	517	484	521	550	12,4	3,6	5,8	5,4	5,8	6,1
Brno-město	6 268	1090	2 391	2 534	2 532	2736	16,9	2,9	6,4	6,7	6,7	7,2
Brno-venkov	2 476	857	1 356	1 394	1 529	1380	12,5	4,3	6,7	6,8	7,3	6,5

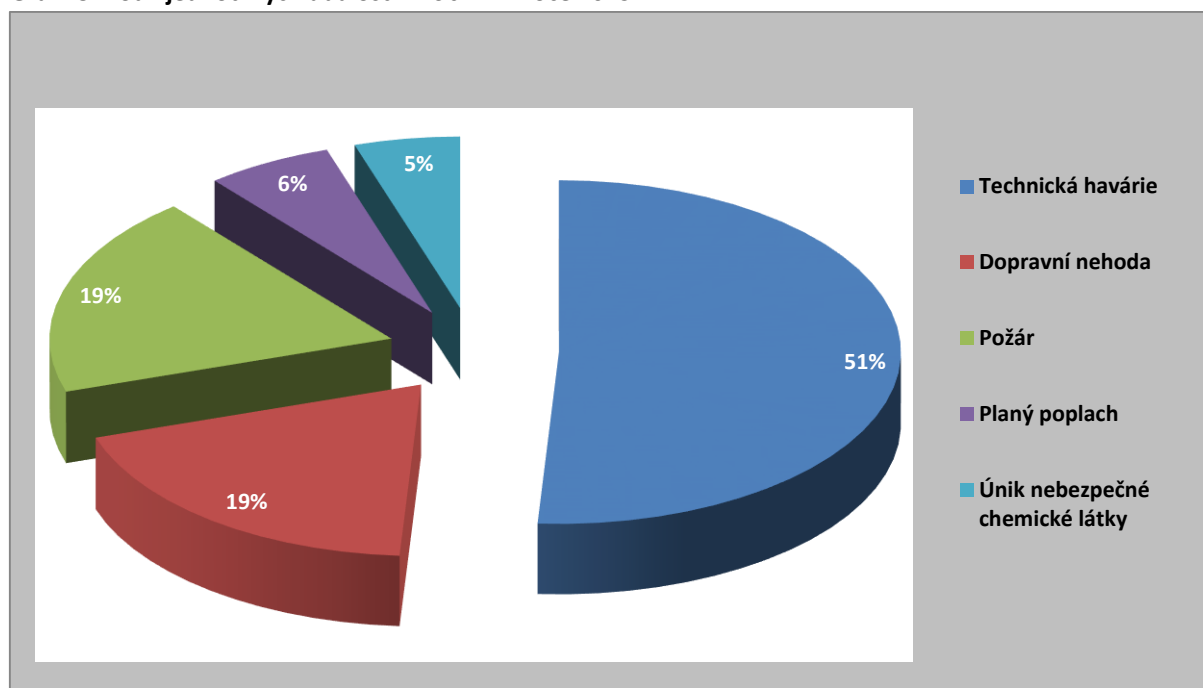
Zdroj: Policie České republiky, Statistická ročenka 2008, 2009, 2010, 2011, 2012, 2013; http://www.czso.cz/csu/redakce.nsf/i/database_registry.

Ve městě Znojmě sídlí **Hasičský záchranný sbor Jihomoravského kraje, Územní odbor Znojmo** (dále jen „HZS JMK, ÚO Znojmo“). Součástí HZS JMK, ÚO Znojmo je i pracoviště Integrovaného záchranného systému (IZS) a služeb. IZS je systém spolupráce a koordinace záchranných a bezpečnostních složek, orgánů státní správy a samosprávy, fyzických a právnických osob při společném provádění záchranných a likvidačních prací a přípravě na mimořádné události. V rámci řešení mimořádných událostí a krizových situací ve městě Znojmě jsou příslušníci HZS JMK, ÚO Znojmo také členy jednotlivých komisí, které město zřizuje (Bezpečnostní rada ORP Znojmo, Povodňová komise ORP Znojmo a Krizový štáb ORP Znojmo). Obec podle § 29 odst. 1, písm. a) zákona o požární ochraně také zřizuje v samostatné působnosti jednotku sboru dobrovolných hasičů obce,

kteřá provádí hašení požárů a záchranné práce při živelných pohromách a jiných mimořádných událostech, popř. plní ve svém územním obvodu další úkoly.

Podle Statistické ročenky 2013 HZS JMK bylo na území Jihomoravského kraje evidováno 8 672 událostí,⁸ což představovalo nárůst o 2,3 % oproti roku 2012. Z celkového počtu událostí bylo nejvíce technických havárií (4 384), dále pak dopravních nehod (1 669) a požárů (1 632). Technické zásahy zaznamenaly 20procentní nárůst událostí oproti roku 2012. Na zvýšení počtu technických zásahů měly rozhodující vliv události spojené s odstraňováním následků po větrných smrštích a silných bouřkách. Podíl jednotlivých událostí HZS JMK v roce 2013 je znázorněn v grafu 15, podíl událostí podle okresů ukazuje graf 16.

Graf 15: Podíl jednotlivých událostí HZS JMK v roce 2013

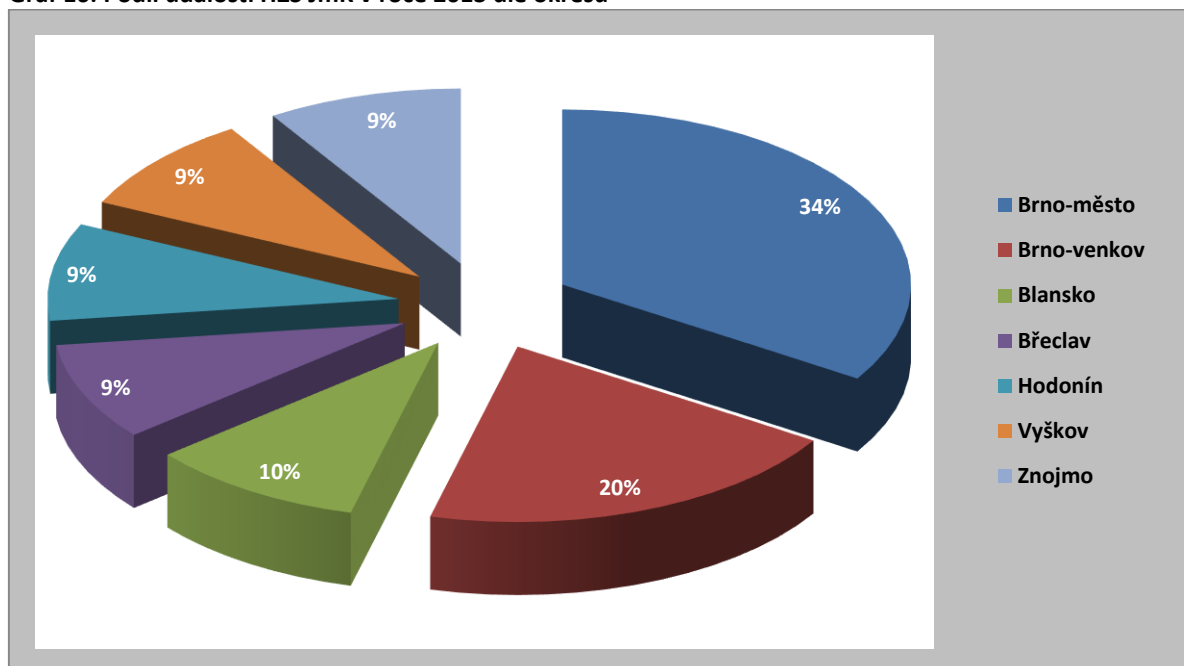


Zdroj: Statistická ročenka 2013, HZS JMK.

Mimo hlavní činnost se HZS JMK také aktivně věnuje prevenci se zaměřením na vybrané cílové skupiny.

⁸ Za událost se považují veškeré požáry, dopravní nehody, havárie (např. úniky nebezpečných látek, technické havárie, radiační havárie) a ostatní mimořádné události, plané poplarchy spojené se zásahem JPO a složek IZS.

Graf 16: Podíl událostí HZS JmK v roce 2013 dle okresu



Zdroj: Statistická ročenka 2013, HZS JmK

Město Znojmo je připravené na mimořádné události, krizové situace a jejich řešení a k tomu jsou zpracovány tyto tři povinné dokumenty – Plán krizové připravenosti Městského úřadu Znojmo 2013, Krizový plán ORP Znojmo 2012 a Plán nezbytných dodávek ORP Znojmo 2012 a dále nepovinný dokument – Plán odezvy orgánů města Znojma na vznik mimořádné události 2013.

Město Znojmo se prevencí kriminality začalo zabývat v roce 2006. První Městský program prevence kriminality města Znojma vznikl v roce 2007 (dále jen „MPPKmZ“), od té doby je každoročně aktualizován. Přijetím tohoto zásadního dokumentu byly vytvořeny kroky k poskytování prevence kriminality na úrovni města. Základním cílem tohoto dokumentu byla snaha o snižování kriminality a počtu trestných činů ve městě.

Poslední aktualizace dokumentu MPPKmZ je na rok 2014. V rámci analýzy bezpečnostní situace ve městě Znojmo tento dokument obsahuje podrobné statistiky o trestně-právní činnosti, struktuře a typologii trestných činů a přestupkové činnosti. Do přípravy MPPKmZ na rok 2014 byly zapojeny všechny složky Integrovaného záchranného systému, účastníci z řad státních i nestátních institucí, ale také sponzoři z řad subjektů působících na území města Znojma.

Tabulka 16: Orgány spolupracující při přípravě a implementaci MPPKmZ na rok 2014

Orgán	Role při prevenci kriminality
Komise pro prevenci kriminality	Institucionální zabezpečení programu prevence
Manažer prevence kriminality	Institucionální zabezpečení programu prevence
Městská policie Znojmo	Institucionální zabezpečení programu prevence
Policie ČR, územní pracoviště Znojmo	Spolupráce při přípravě a implementaci
MěÚ Znojmo / Odbor sociálních věcí a zdravotnictví + Romský a protidrogový koordinátor a Romský terénní pracovník	Institucionální zabezpečení programu prevence
Probační a mediační služba ČR	Spolupráce při přípravě a implementaci
Pedagogicko-psychologická poradna	Spolupráce při přípravě a implementaci
K-centrum Netopeer, OS Podané ruce	Spolupráce při přípravě a implementaci
Oblastní charita Znojmo	Spolupráce při přípravě a implementaci
Dům dětí a mládeže Znojmo	Spolupráce při přípravě a implementaci
Poradna pro rodinu a mezilidské vztahy	Spolupráce při přípravě a implementaci
Rodinné centrum Maceška	Spolupráce při přípravě a implementaci
Správa národního parku Podyjí	Spolupráce při přípravě a implementaci
Úřad práce, kontaktní pracoviště Znojmo	Spolupráce při přípravě a implementaci
Školy a školská zařízení	Spolupráce při přípravě a implementaci

Zdroj: Městský program prevence kriminality města Znojma na rok 2014.

MPPKmZ na rok 2014 vymezuje rizikové skupiny obyvatelstva a oblasti bezpečnosti a prevence, které jsou definovány následovně:

- centrum města / vyšší koncentrace občanů,
- skupiny mládeže tráví čas na místech, která by měla sloužit potřebám rodin s malými dětmi (dětská hřiště, parky), v těchto prostorách se dopouští přestupků na úseku veřejného pořádku,
- majetkové přestupky (krádeže v supermarketech, nezaplacené útraty, vandalismus),
- v lokalitách autobusového a vlakového nádraží dochází k problematickému chování osob bez domova (často pod vlivem alkoholu),
- zvýšený pohyb osob v určitých částech města s vysokou koncentrací barů, diskoték a heren.

II.4.4 Školství a školská infrastruktura

Kapitola obsahuje informace o kapacitách a technické infrastruktuře mateřských a základních škol. Dále se kapitola věnuje struktuře a naplněnosti oborů středních škol a institucí vyššího a vysokoškolského vzdělávání. Pro zajímavost jsou uvedeny i další vzdělávací zařízení pro pravidelnou zájmovou mimoškolní činnost.

Mateřské školy

Ve Znojmě je zřízeno 9 mateřských škol. Jedná se o 6 samostatných zařízení mateřských škol, která zahrnují i jejich odloučená pracoviště. 3 mateřské školy spadají pod základní školy. Z hlediska kapacity je patrná snaha města vyrovnat se se zvyšujícím se počtem žádostí o umístění do MŠ. Kapacita míst v MŠ má vzrůstající tendenci. Oproti roku 2008, kdy kapacita v mateřských školách byla 1038 dětí, se jedná o nárůst o 19 %. Podíl nepřijatých dětí se v posledních 4 letech pohybuje kolem 10 %. Tento údaj zahrnuje zejména žádosti o umístění dětí z jiných obcí, mladších tří let nebo vícekrát zapsaných. Kapacita MŠ je z pohledu města Znojma dostačující. Stoprocentně se daří umísťovat děti starší tří let. Zvyšuje se však poptávka o umístění dětí mladších 3 let, přičemž ve městě chybí vhodné zařízení pro tyto děti.

Tabulka 17: Obsazenost mateřských škol ve městě Znojmě

Vybraná kritéria	2011/2012	2012/2013	2013/2014	2014/2015
Počet dětí (k 30. 9.)	1195	1217	1230	1222**
Kapacita	1206	1241	1245	1244
Naplněnost (%)	99,1	98,1	98,8	98,2
Počet nepřijatých dětí*	118	142	125	142
Podíl nepřijatých dětí (%)	9,0	10,5	9,2	10,4

Pozn.: *neumístění včetně dětí z jiné obce, mladších tří let a vícekrát zapsaných (děti starší tří let byly všechny následně umístěny), **stav podle rychlého hlášení k 1. 9. 2014.

Zdroj: Městský úřad Znojmo, Odbor školství, kultury a památkové péče.

Následující tabulka 18 hodnotí technický stav budov mateřských škol z pohledu provedených a plánovaných prací. Většina budov mateřských škol je po výrazné revitalizaci, která se týkala zejména zateplení budov a výměny oken.

Tabulka 18: Informace o technickém stavu budov mateřských škol

Mateřská škola	Provedené rekonstrukce	Potřeba v dalších letech
nám. Armády	zateplení budovy, výměna oken, rekonstrukce střechy, rekonstrukce sociál. zařízení a osvětlení	rekonstrukce elektroinstalace (část)
Dělnická	rekonstrukce sociál. zařízení, rekonstrukce osvětlení, zateplení budov, přestavba vnitřních prostor, montáž vzduchotechniky, přístavba sociál. zařízení a oprava schodiště (Gránická)	rekonstrukce sociál. zařízení (část), rekonstrukce kuchyně, oprava střechy + fasády + rekonstrukce jímký (Gránická)
Holandská	rekonstrukce kuchyně, úprava vstupu, zateplení budov, výměna oken, rekonstrukce osvětlení	rekonstrukce budovy (Loucká)
Pražská	rekonstrukce elektroinstalace (část), úprava vnitřních prostor, rekonstrukce osvětlení, výměna oken, zateplení budov	rekonstrukce elektroinstalace (část)
Přímětice	rekonstrukce sociál. zařízení, oprava fasády (116), výměna oken	dokončení opravy fasády (116), výměna podlah, oprava střechy (279)
nám. Republiky	výměna okapů a svodů, oprava omítek a schodiště, oprava střechy (Rudoleckého), výměna oken	rekonstrukce fasády na obou budovách

Zdroj: MěÚ Znojmo.

Základní školy

Ve městě je zřízeno 7 základních škol. 6 základních škol jsou příspěvkové organizace zřízené městem, jedna mateřská škola, základní škola a praktická škola je zřizovaná Jihomoravským krajem. Vzhledem k poklesu dětí ve školním věku mezi lety 2008–2013 a projekcím Jihomoravského kraje lze kapacitu z hlediska budoucího vývoje považovat za dostatečnou. Celková naplněnost základních škol se mezi lety 2011–2014 zvýšila, aktuálně je naplněnost ZŠ v Znojmě 80,1 %. Naplněnost jednotlivých ZŠ je rozdílná, 2 základní školy jsou v posledních 4 letech naplněny pouze z 55–65 %.

Tabulka 19: Obsazenost základních škol ve městě Znojmě

Vybraná kritéria	2011/2012	2012/2013	2013/2014	2014/2015
Počet žáků	3508	3578	3648	3753
Kapacita	4687	4687	4687	4687
Naplněnost (%)	74,9	76,3	77,8	80,1

Pozn.: Hodnota počtu žáků udává vždy stav k 1. 9. daného školního roku. Pro školní rok 2014/2015 je počet žáků v přípravných třídách 21.

Zdroj dat: MěÚ Znojmo.

Tabulka 20 uvádí technický stav budov základních škol z pohledu provedených a plánovaných prací. Technický stav budov je dobrý, většina základních škol je po částečné rekonstrukci. Další potřebné rekonstrukce specifikuje zmíněná tabulka.

Tabulka 20: Informace o technickém stavu budov základních škol

Základní škola	Provedené rekonstrukce	Potřeba v dalších letech
Klášteřní	rekonstrukce učeben, oprava sociál. zařízení, oprava podlah, oprava vstupu do budovy (Konice), zateplení budovy a střechy, elektroinstalace (část)	rekonstrukce osvětlení, elektroinstalace (část), podlahy (Konice)
Mládeže	oprava vstupu do budovy, oprava fasády (část), oprava střechy	dokončení rekonstrukce jídelny, odvlhčení budov, oprava budovy Mládeže 5
Pražská	rekonstrukce sociál. zařízení, výměna oken a zateplení budovy, rekonstrukce osvětlení, rekonstrukce kotelny (Slovenská)	rekonstrukce kotelny (Pražská), výměna oken a zateplení (Slovenská), oprava střechy a odpadů (Slovenská)
Přímětice	rekonstrukce sociál. zařízení (část) výměna oken, oprava topení	rekonstrukce sociál. zařízení (část), zateplení budovy, oprava střechy, celková rekonstrukce budovy v Mramotících
nám. Republiky	oprava střechy, výměna oken (část), opravy podlah	výměna oken (část), rekonstrukce kotelny, rekonstrukce budovy v parku, oprava v půdní vestavbě
Václavské nám.	oprava schodiště, oprava podlah, výměna oken, oprava fasády, oprava střechy (Jubilejní park), oprava střechy, výměna oken (část)	výměna oken (část), rekonstrukce kotelny (Jub. park), oprava střechy + výměna oken + rekonstrukce opláštění (Jub. park)

Zdroj: MěÚ Znojmo.

Střední školy

Město Znojmo je významným centrem středoškolského vzdělávání jednak pro obyvatele žijící ve městě, jednak pro široké území spádového regionu. Ve Znojmě působí 8 středních škol a učilišť včetně praktické školy. Znojmo vykazuje dostatečnou kapacitu středních škol. Ta se pohybuje v rozmezí 33 % až 81 %. Ve školním roce 2014/2015 zaznamenala nejvyšší naplněnost střední zdravotnická škola a Gymnázium Dr. Karla Polesného Znojmo, nejnižší pak Střední odborná škola Podyjí, s. r. o, praktická škola a Střední škola technická Znojmo. Největší úbytek studentů mezi lety

2010/2011 a 2014/2015 vykazovaly Střední odborné učiliště a Střední odborná škola SČMSD, Znojmo, s. r. o. a Střední odborná škola a Střední odborné učiliště, Znojmo, Dvořákova 19.

Tabulka 21: Obsazenost středních škol ve Znojmě

Pořadí	Gymnázia, střední odborné školy a střední odborná učiliště	kapacita celkem	2010/2011		2014/2015	
			počet studentů	naplněnost (%)	počet studentů	naplněnost (%)
1	Gymnázium Dr. Karla Polesného Znojmo	850	720	84,7	663	78
2	Gymnázium, Střední pedagogická škola, Obchodní akademie a Jazyková škola s právem státní jazykové zkoušky Znojmo*	1320	1089	82,5	959	72,7
3	Střední škola technická Znojmo	643	438	68,1	328	51
4	Střední odborná škola Podyjí, s. r. o.	300	224	74,7	95	31,7
5	Střední zdravotnická škola, Znojmo, Jana Palacha	280	264	94,3	227	81,1
6	Střední odborné učiliště a Střední odborná škola SČMSD, Znojmo, s. r. o.	1275	1001	78,5	789	61,9
7	Střední odborná škola a Střední odborné učiliště, Znojmo, Dvořákova 19	780	758	97,2	581	74,5
8	Praktická škola, Znojmo, Horní Česká 15	40	6	15	13	32,5
	Celkem	5488	4500	82	3655	66,6

Pozn.: * Kapacita zahrnuje kapacitu dvou škol G a SOŠPg (743) a OA a JŠ (346).

Pozn.: Do statistiky byli započítáni všichni studenti středních škol včetně dálkových studentů, nadstavbových oborů a studentů 8letých gymnázií.

Zdroj: rejstřík škol, MěÚ Znojmo.

Velkým problémem může být do budoucna nízký zájem o střední odborná učiliště. Více než 2/3 studentů středních škol se věnuje studiu maturitních oborů, přičemž úbytek počtu studentů učebních oborů mezi lety 2010/2011 a 2014/2015 byl ještě o 1% vyšší než u maturitních oborů. Nejvíce studentů na středních školách studuje gymnázia a lycea – 30 %. Necelých 10 % studentů středních škol se zaměřuje na obory podnikání, ekonomiku, agropodnikání, obdobné procento se věnuje pedagogice a sociální činnosti. Za posledních 5 let se zvýšil zájem o obory informační technologie, pedagogiku a sociální činnost a gastronomii, hotelnictví, cestovní ruch. Ostatní maturitní obory studenty ztrácejí. U učebních oborů je nejvíce studentů v oborech kuchař-číšník, opravář zemědělských strojů a automechanik, autoelektrikář, karosář. K navýšení počtu studentů došlo v oborech opravář zemědělských strojů a obráběč kovů, ostatní učební obory studenty taktéž v posledních letech ztrácely.

Tabulka 22: Oborová nabídka středních škol a jejich kapacita

obory	forma ukončení	počet studentů		rozdíl v počtu studentů (abs.)	rozdíl v počtu studentů (%)
		2010/2011	2014/2015		
gymnázium a lycea	MZ	1400	1125	-275	-19,6
podnikání, ekonomika, agropodnikání	MZ	596	332	-264	-44,3
pedagogika a sociální činnost	MZ	241	344	103	42,7
zdravotnický asistent	MZ	264	227	-37	-14
informační technologie	MZ	60	177	117	195
gastronomie, hotelnictví, cestovní ruch	MZ	126	171	45	35,7
obchodní akademie	MZ	112	112	0	0
kosmetické služby	MZ	80	54	-26	-32,5
stavitelství, stavebnictví	MZ	84	35	-49	-58,3
veřejnosprávní činnost, informatika v ekonomice	MZ	114	0	-114	-100
správce informačních systémů	MZ	85	0	-85	-100
Celkem studentů v maturitních oborech		3162	2577	-585	-18,5
obory	forma ukončení	počet studentů		rozdíl v počtu studentů (abs.)	rozdíl v počtu studentů (%)
		2010/2011	2014/2015		
kuchař-číšník	ZZ	355	251	-104	-29,3
opravář zemědělských strojů	ZZ	130	142	12	9,2
automechanik, autoelektrikář, karosář	ZZ	167	136	-31	-18,6
kadeřník, kosmetické služby	ZZ	64	53	-11	-25,7
pekař, cukrář	ZZ	114	110	-4	-3,5
tesař, truhlář	ZZ	110	80	-30	-27,3
elektrikář, elektrotechnika	ZZ	118	63	-55	-46,6
zedník, zednické práce	ZZ	71	56	-15	-21,1
obráběč kovů	ZZ	26	53	27	103,8
zahradník, zahradnické práce	ZZ	54	42	-12	-22,2
prodavač	ZZ	70	36	-34	-48,6
instalatér	ZZ	38	21	-17	-44,7
strojní mechanik	ZZ	15	11	-4	-26,7
řezník-uzenář	ZZ	0	11	11	x
praktická škola	x	6	13	x	x
Celkem učebních oborů		1338	1078	-260	-19,4

Pozn.: Do statistiky byli započítáni všichni studenti středních škol včetně dálkových studentů, nadstavbových oborů a studentů 8letých gymnázií.

Zdroj: rejstřík škol, MěÚ Znojmo.

Vyšší odborné vzdělávání

Ve městě funguje 1 instituce nabízející vyšší odborné vzdělání – jedná se o Vyšší odbornou školu zdravotnickou při Střední zdravotnické škole. Vzdělávací zařízení nabízí studijní program „Diplomovaná všeobecná sestra“ s kapacitou 140 studentů. Naplněnost programu v letošním školním roce klesla oproti stavu v letech 2010/2011 asi o 8,6 % na 70 %.

Tabulka 23: Oborová nabídka vyšší odborné školy a její kapacita

vyšší odborná škola	kapacita celkem	studijní programy	kapacita programů	2010/2011		2014/2015	
				počet studentů	naplněnost (v %)	počet studentů	naplněnost (v %)
Vyšší odborná škola zdravotnická	140	Diplomovaná všeobecná sestra	140	110	78,6	98	70,0

Zdroj: rejstřík škol, MěÚ Znojmo.

Vysoké školy

Ve městě působí **Soukromá vysoká škola ekonomická**. Byť se jedná spíše o menší vysokou školu (ve školním roce 2013/2014 zde studovalo 587 studentů), její význam pro město je nezanedbatelný, a to z několika úhlů pohledu. Primární funkcí je možnost terciárního vzdělávání pro občany města, resp. přitažení mladých a talentovaných lidí do města. Mezi další pozitivní faktory patří obohacení kulturního života ve městě (konference, koncerty, plesy apod.) a ekonomické dopady plynoucí z útrat dojíždějících studentů.

Podstatným faktorem je také poměrně intenzivní spolupráce vysoké školy a města Znojma. Soukromá vysoká škola je také odbornou platformou, která vytváří pro město studie a analýzy, jež městu napomáhají k realizaci rozhodnutí založených na kvalitních podkladech. Lze tak říci, že vysoká škola je nedílnou součástí života ve městě a její kooperace s městem přispívá ke zlepšování správy města.

Soukromá vysoká škola ekonomická Znojmo má jeden studijní program s celkovou kapacitou 800 studentů. Jeho naplněnost v letošním školním roce výrazně klesla oproti stavu v letech 2010/2011, a to na 60,3 %.

Škola aktuálně (v roce 2014) nabízí tři studijní obory:

- Účetnictví a finanční řízení podniku,
- Marketing a Management,
- Ekonomika veřejné správy a sociálních služeb.

Tabulka 24: Oborová nabídka vysoké školy a její kapacita

Vysoká škola	kapacita celkem	studijní programy	kapacita programů	2010/2011		2014/2015	
				počet studentů	naplněnost (v %)	počet studentů	naplněnost (v %)
Soukromá vysoká škola ekonomická Znojmo	800	Ekonomika a management	800	706	88,3	482	60,3

Zdroj: rejstřík škol, MěÚ Znojmo.

Základní umělecká škola Znojmo

Základní umělecká škola Znojmo poskytuje základy vzdělání v jednotlivých uměleckých oborech a připravuje žáky na studium učebních a studijních oborů na středních a vysokých školách uměleckého zaměření a na konzervatoři. Vzdělávání na ZUŠ Znojmo je poskytováno v hudebním, výtvarném, tanečním a literárně-dramatickém oboru. Zřizovatelem ZUŠ Znojmo je Jihomoravský kraj.

V okrese Znojmo mohou žáci mimo ZUŠ Znojmo dále navštěvovat ZUŠ Miroslav, ZUŠ Moravský Krumlov, ZUŠ Hrušovany nad Jevišovkou. ZUŠ Znojmo má průměrně přes 900 žáků, pro nedostatečnou kapacitu však každoročně část žáků odmítá.

Tabulka 25: Počet žáků na ZUŠ Znojmo v jednotlivých letech

Obory	Počet žáků		
	2012–2013	2013–2014	2014–2015
Hudební (individuální výuka)	530	514*	514
Taneční	135	134	133
Výtvarný	235	235	233
Literárně-dramatický	45	44	45

Pozn.: *12 kolektivní výuka

Zdroj: MěÚ Znojmo.

Dům dětí a mládeže Znojmo

Dům dětí a mládeže Znojmo nabízí celou škálu mimoškolních aktivit. Jedná se o zájmové kroužky, kurzy, jednodenní akce a vícedenní besedy, přednášky, exkurze, kulturní a sportovní akce, zájezdy, příměstské tábory, akce rodičů a dětí, burzy, letní a zimní tábory a individuální práci s dětmi a mládeží.

II.4.5 Kultura

Nejvýznamnějšími kulturními institucemi ve Znojmě jsou **Znojemská Beseda, Jihomoravské muzeum ve Znojmě, Městská knihovna a Kino Svět.**

Znojemská Beseda, p. o.

Znojemská Beseda bývala kulturním spolkem, který svoji činnost ve Znojmě rozvíjel již od roku 1870. Jejím posláním bylo v převažujícím německém prostředí tehdejšího Znojma podporovat českou řeč a kulturu. V současné době je posláním Znojemské Besedy podpora a pořádání kulturních a společenských akcí a management cestovního ruchu.

Znojemská beseda je příspěvkovou organizací Města Znojma, hospodařící s vlastním i svěřeným majetkem a s finančními prostředky poskytnutými zřizovatelem.

Ve správě Znojemské Besedy je také Městské divadlo Znojmo s kapacitou 278 sedících diváků. Divadlo nemá stálý soubor. Každoročně nabízí abonmá v rámci tří divadelních a jedné hudební skupiny. V divadle se dále konají školní představení, volná představení mimo předplatitelský systém, vzdělávací a zábavné pořady, semináře. Divadlo je také možné si pronajmout ke komerčním i nekomerčním aktivitám. Divadlo prošlo v letech 1992–2000 generální rekonstrukcí.

Znojemská Beseda dále provozuje radniční věž, Znojemské podzemí a turistická informační centra. Sídlo Znojemské Besedy na Masarykově náměstí 22 disponuje dvěma sály, které také pronajímá. Kapacita většího, štukového sálu je při řadové úpravě židlí 102 míst. V roce 2014 byla zrekonstruována fasáda budovy a došlo k výměně oken. Znojemská Beseda provozuje půjčovnu kostýmů a pronajímá drobný mobiliář.

Jihomoravské muzeum ve Znojmě, p. o.

Jihomoravské muzeum ve Znojmě je jedno z nejstarších na jižní Moravě, svoji činnost zahájilo již v roce 1878. V současnosti se jedná o příspěvkovou organizaci zřizovanou Jihomoravským krajem a v jejím rámci působí tato oddělení: botanika, geologie, zoologie, archeologie, historie, dějiny umění, dokumentace současnosti, fotoarchiv, knihovna.

Jihomoravské muzeum spravuje tyto objekty: Minoritský klášter na ulici Přemyslovců, Dům umění na Masarykově náměstí, rotundu sv. Kateřiny, Znojemský hrad, hrad Cornštejn a památník Prokopa Diviše v Příměticích. Dům umění, hrad a rotunda jsou ve vlastnictví města Znojma a muzeum je má v pronájmu.

Stálé expozice muzea jsou umístěny v těchto objektech:

- Minoritský klášter – Živá příroda Znojemska, Neživá příroda Znojemska, Archeologie, Černé řemeslo, Orientální zbraně,
- Dům umění – Staré umění Znojemska, Mince zemí Koruny České, J. T. Fischer: Medailéřská tvorba,
- Znojemský hrad – Nejen ze života panské společnosti, Expozice dravých ptáků.

V expozicích a depozitářích je uschováno přes 266 tisíc sbírkových předmětů. Muzeum také pořádá řadu krátkodobých výstav, každoroční přednáškový cyklus a vzdělávací akce pro školy.

Městská knihovna

Městská knihovna ve Znojmě působí již od roku 1877. V současné době funguje jako příspěvková organizace města. Knihovna představuje moderní zdroj informací a nabízí celé spektrum knihovnických služeb. Knihovna sídlí v městském domě na ulici Zámečnická 9. V letech 1998–2008 proběhla postupná rekonstrukce značné části budovy. Rekonstrukce pokračovala i v následujících letech opravou fasády budovy, vstupních prostor, nově byla vybavena studovna a čítárna. V roce 2014 byla provedena celková rekonstrukce oddělení pro dospělé čtenáře. Prostory knihovny byly v roce 2004 také rozšířeny o půdní vestavbu s konferenčním sálem s kapacitou 55–100 míst k sezení.

Pro zvyšování kulturní a vzdělanostní úrovně obyvatel města i regionu plní knihovna kulturní, vzdělávací a společenské funkce. Knihovna je součástí systému knihoven a dalších institucí, vykonávajících informační, kulturní a vzdělávací činnosti. Je základní knihovnou s univerzálním knihovním fondem a zprostředkovává přístup veřejnosti k internetu. V centrální budově knihovny je 6 oddělení: oddělení pro dospělé, oddělení pro děti, studovna a internet, hudební oddělení, regionální oddělení, knihovna rakouské literatury. Knihovna provozuje také 5 poboček, a to na ulicích Loucká a Gagarinova a v městských částech Načeratice, Mramotice a Konice u Znojma. Knihovna také spravuje galerii v Domě porozumění na Slepčím trhu 2, který je v majetku města Znojma. V galerii se každoročně uspořádá okolo 9 výstav. Knihovna dále pravidelně pořádá přednášky, autorská čtení a koncerty.

Kino Svět

Kino Svět provozuje od roku 1995 společnost Illusion, spol. s r. o., která dále zajišťuje i provoz fotogalerie a kavárny Žlutá ponorka a provoz videopůjčovny. Kino Svět má 2 sály s celkovým počtem 261 sedadel (161 velký sál a 100 malý sál). Podle počtu sedadel se jedná o nejmenší okresní kino v ČR. Budova kina na ulici Havlíčkova 7 je ve vlastnictví města Znojma. V roce 2010 byl digitalizován velký sál kina a pořízena klimatizace, v roce 2014 došlo k výměně sedadel ve velkém sále a k digitalizaci malého sálu. Na podzim roku 2014 byla také zrekonstruována fasáda budovy. Páteří programu kina jsou americké blockbustery a nové české filmy, ale velká pozornost je věnována i kvalitním snímkům z jiných zemí (vítězové různých festivalů), a to nejen v rámci filmového klubu, který se pravidelně schází a promítá každý čtvrtek od 20:30 hodin. Kino Svět se v roce 2014 stalo členem sítě Europa Cinemas, která podporuje promítání evropských filmů. Kino Svět se pravidelně zapojuje i do různých festivalů a dalších projektů, např. Projekt 100, Ozvěny Ekofilmu, Jeden svět, METinHD (přímé přenosy z Metropolitní opery v New Yorku). Samozřejmostí je také promítání pro školy.

Tabulka 26: Vývoj návštěvnosti/počtu registrovaných čtenářů v letech 2010–2013

	2010	2011	2012	2013
Jihomoravské muzeum ve Znojmě	31 549	42 782	53 304	34 326
Kino Svět	43 447	32 816	34 889	36 119
Městské divadlo Znojmo	44 149	50 885	51 330	57 922
Městská knihovna Znojmo	4 443	4 614	4 268	4 184

Zdroj dat: Národní informační a poradenské středisko pro kulturu; www.nipos-mk.cz , vlastní zdroje města.

Počet návštěvníků Jihomoravského muzea ve Znojmě je v posledních několika letech (2010–2013) kolísající bez zřejmého negativního či pozitivního trendu. Návštěvnost Kina Svět v letech 2010–2011 zaznamenala výrazný pokles, od roku 2011 lze ale sledovat vzrůstající tendenci. Hodnota návštěvnosti kina v roce 2013 představuje ve srovnání s rokem 2010 83 %. Výrazný nárůst v počtech návštěvníků je možné zaznamenat u Městského divadla Znojmo, rozdíl mezi návštěvností v roce 2010 a 2013 činí 30 %. Počet registrovaných čtenářů má mírně klesající tendenci (mimo výkyv v roce 2011). Rozdíl mezi počtem čtenářů v roce 2010 a 2013 je asi 6 %.

Ve Znojmě se nenachází multifunkční velkokapacitní sál s potřebným technickým vybavením například pro pořádání koncertů významných umělců. Dva větší sály, ovšem bez potřebného technického vybavení, se nacházejí v budově Městského úřadu Znojmo na náměstí Armády 8, dalším je potom jízdárna premonstrátského kláštera v Louce.

Ve Znojmě se nachází řada menších galerií, kromě již zmiňované galerie v Domě porozumění a fotogalerie Žlutá ponorka také například Galerie Znojmo na ulici Veselá 15. Ve městě ovšem chybí větší výstavní prostory pro rozměrnější díla.

Ve městě Znojmě se koná řada kulturních akcí (nejvýznamnější z nich jsou shrnuty v tab. 27), ať již se jedná o akce spojené s vinařstvím či divadlem a hudbou. Níže popsané kulturní akce jsou stěžejní jak z hlediska marketingu (zvýšení povědomí o městě), tak z hlediska ekonomického (spojené s útratami ze strany turistů přijíždějících do města, případně ve Znojmě nocujících).

Tabulka 27: Nejvýznamnější kulturní akce ve Znojmě

Název	Pořadatel	Význam	Stručný popis
Znojenské historické vinobraní	Znojemská Beseda	nadregionální	Největší slavnost vína v ČR, zahrnující kulturně-historický program včetně prezentace produkce moravských vinařství, velkolepých průvodů a vystoupení historických postav, otevřených mázhauzů a doprovodného hudebního programu (web: http://www.znojemskabeseda.cz ; http://www.znojemskevinobrani.cz).
Hudební festival Znojmo	Znojemský hudební festival, o. s.	nadregionální	Festival nabízí žánrové hudební rozpětí – ať již jde o koncerty malých nadaných umělců, renomovaných sólistů, komorní koncerty, koncerty napříč žánry nebo třeba koncerty jazzové. Součástí festivalu je doprovodný program – hudba v ulicích, setkání na pomezí ČR a Rakouska, dětské hudební odpoledne, jazzové matiné v národním parku Podyjí, putování za varhany v kraji, noční karneval, vinné degustace a mnohé další (web: http://www.hudbaznojmo.cz).
Festival Znojemský hrozen	Znojemský hrozen, o. p. s.	nadregionální	Každoroční mezinárodní soutěžní přehlídka televizní a rozhlasové tvorby všech uměleckých žánrů, zaměřených na gastronomii a potravinářství. Festival je rovněž soutěžní přehlídkou reklamních spotů týkajících se gastronomických produktů a služeb (web: http://www.znojemsky-hrozen.cz).
Slavnosti okurek	Znojemská Beseda	regionální	Festival Slavnosti okurek nabízí k ochutnání okurky v nejrůznějších podobách za doprovodného kulturního programu. Do slavností jsou zapojeni místní restaurace a podnikatelé v oblasti cestovního ruchu (web: http://www.znojemskabeseda.cz).
Festival vína VOC Znojmo	Znojemský hudební festival, o. s. a VOC Znojmo, o. s.	nadregionální	V rámci festivalu se každoročně představí nová certifikovaná vína VOC Znojmo. Součástí je slavnostní program s možností ochutnávky všech vzorků za doprovodu živé lidové hudby. Festival doplňuje ochutnávka gastronomických specialit předních znojemských restaurací a hotelů (web: http://www.hudbaznojmo.cz).
Znojmo žije divadlem	Znojemská Beseda	regionální	Festival nabízí komorní divadlo, alternativní scény, loutková představení pro děti i experimentální hry. Součástí festivalu jsou i méně známá divadélka, workshopy a šapitó. V roce 2014 proběhl druhý ročník, kterého se zúčastnilo přes 1600 návštěvníků (web: http://www.znojemskabeseda.cz).

Zdroj: MěÚ Znojmo, <http://www.znojemskabeseda.cz/kalendar-akci>, webové stránky festivalů.

Celkový výčet akcí pořádaných každoročně vytváří Znojemská Beseda a je uveden v kalendáři akcí, který je zveřejněn na stránkách <http://www.znojemskabeseda.cz/kalendar-akci/>.

II.4.6 Sport a volný čas

Kapitola obsahuje stručnou analýzu sportovních zařízení na území města Znojma a významných sportovních klubů a institucí poskytujících volnočasové aktivity. Souhrnné údaje o počtech druhů sportovní infrastruktury jsou uvedeny v tab. 28.

Tabulka 28: Sportovní infrastruktura na území města Znojma

Sportovní infrastruktura	Počet
Koupaliště a bazény	5
Z toho kryté bazény	3
Hřiště	15
Tělocvičny (včetně školních)	23
Stadiony otevřené	1
Zimní stadiony kryté i otevřené	1

Zdroj: Český statistický úřad, 2006

Kapacita a technický stav klíčových sportovních zařízení je popsán v tab. 29. Velmi špatný technický stav, který je dlouhodobě neudržitelný, vykazují městské lázně. Ostatní areály určené pro plavání jsou v dobrém stavu a dostačující. Jako kapacitně nedostatečná a v horším technickém stavu se jeví sportovní hala. Chybí plochy pro vybrané atletické disciplíny. Městský stadion v Horním parku a Sportovní fotbalový areál Čafka jsou po rekonstrukci či rekonstrukce aktuálně probíhá. Špatný technický stav vykazuje také zimní stadion.

Tabulka 29: Klíčová sportovní zařízení a infrastruktura ve Znojmě

Název a adresa zařízení	Rok výstavby/ kolaudace	Kapacita (osoby)	Popis, poznámky
Městská plovárna Louka Melkusova 42, Znojmo	2003/2004	2 800	bazén s 8 dráhami a délkou 25 m, tobogan, sportoviště, kuželky, solární ohřev, tepelná čerpadla, kapacitně dostačující
Koupaliště v Mramotících, Mramotice	1974/1975	400	bazén pro plavce 50 x 15 m, nově opravené sociální zázemí, opravený chodník, přístřešek proti dešti, kapacitně dostačující
Městské lázně nám. Svobody 15, Znojmo	1960/1965	160	bazén se 4 dráhami a délkou 25 m, vytápění parní – plynové kotle s vývinem páry, sauna, velmi špatný technický stav – dlouhodobě neudržitelný
Bazén ZŠ Prokopa Diviše a MŠ, Znojmo – Přímětice 569 Ke Škole 569/15, Znojmo- Přímětice	2010	30	bazén 12,5 x 6 m / 3 dráhy, hloubka 80–130 cm, vířivka, sauna (pro 6 osob)
Městský stadion v Horním parku – F. J. Curie 9, Znojmo	1952/1958	3 000	hřiště, osvětlení, tribuny komplex. rekonstrukce v r. 2014, atletická dráha – pryž z r. 2007, chybí prostory pro atletiku (hod oštěpem, hod diskem), multifunkční hřiště – umělý povrch – nutná regenerace, volejbalová hřiště – nová z roku 2013, chybí technické zázemí pro správce stadionu, chybí velké tréninkové hřiště – pro fotbal, školy
Sportovní fotbalový areál Čafka – nám. kpt. Otmar Chlupa 11, Znojmo	1960	3 000	fotbalové hřiště travnaté, v r. 2013 komplexní revitalizace oplocení, v r. 2012 zrekonstruována místa k sezení, šatny a umělá závlaha, chybí sedačky pro diváky a sociální zařízení pro diváky
Sportovní hala F. J. Curie 5, Znojmo	1979/1985	400	palubovka o rozměrech 45 x 20 m, v r. 2013 nový nátěr, časomíra, ozvučení, kapacita haly plně využita a je nedostačující, špatný stav osvětlení a zateplení budovy – velký únik tepla, velký zájem veřejnosti a dalších sportů – fotbal, atletika, rekreační sport
Zimní stadion Dvořákova 16, Znojmo	1970/1977 (zastřešení)	5000	rozměr ledové plochy 60 x 29 m, v r. 2014 pořízeny nové plexi mantinely, ohrazení a zasklení střídaček pro hráče, rekonstrukce šaten, špatný technický stav vybraných částí – střecha (zatéká), chlazení po lhůtě životnosti, rolba opotřebovaná
Venkovní zimní kluziště – stadion Horní park, F. J. Curie 9, Znojmo	2007	500	špatné technické řešení – nutnost zabudování chlazení, chladicí pásy – repas, chybí stabilní betonová plocha pod kluzištěm
Tenisový areál – Znojmo Leska, Horní Leska 1, Znojmo	1975/1979	150	7 antukových dvorců (špatné drenáže, po dešti nelze hrát), 1 asfaltový nevyhovující dvorec, velmi špatný stav budovy (chátrající fasáda), oplocení dvorce č. 6, teras na sezení, kapacitně dostačující, nové oplocení z r. 2008, demolice a oprava terasy, chodníku v r. 2012, oprava tréninkové stěny s nátěrem v r. 2013, chybí pevná tenisová hala

Zdroj: MěÚ Znojmo, 2014

Volně přístupná hřiště ve Znojmě jsou znázorněna v mapovém podkladu (viz příloha č. 9). Mapový podklad v centrální části města zachycuje rozmístění dětských hřišť (26), hřišť u ZŠ a jiných škol (9), dopravního hřiště (1), skateparku (1) a U-rampy (1). Dětská hřiště se dále nacházejí v městských částech Mramotice, Kasárna, Znojmo-Hradiště, Konice, Popice, Derflice, Oblekovice, Načeratice. V městské části Přímětice je k dispozici dětské hřiště na sídlišti a dále hřiště u základní školy. Umístění dětských hřišť v rámci města i městských částí je rovnoměrné a dostačující. Dětská hřiště spravuje Městská zeleň, p. o., hřiště u základních škol jednotlivé školy, skatepark, dopravní hřiště a U-rampu pak Správa nemovitostí města Znojma, p. o. Hřiště jsou budována pro věkovou skupinu 3–12 let. Chybí prvky pro děti do 3 let a děti nad 12 let.

Poslední dva územní plány jsou zaměřeny na rozšíření sportovních a rekreačních zařízení z důvodu slabé základny sportovních areálů.

Sportovní kluby a volný čas

Nejvýznamnějšími sportovními kluby jsou hokejový klub Orli Znojmo, historicky první český klub, který začal působit v mezinárodní ligové soutěži Erste Bank Eishockey Liga, a fotbalový klub 1. SC Znojmo FK, který se roku 2013 dostal do 1. ligy, na sezónu 2014/2015 však opět sestoupil zpět do 2. ligy. Výborných výsledků dosahovali v posledních letech také florbalisté, hráči amerického fotbalu, rychlostní kanoisté či plavci.

Nabídka volnočasových aktivit pro mládež (v oblasti sportu a kultury) je ve městě široká. Sportovní kluby s největším zapojením mládeže jsou uvedeny v tab. č. 30. Nejvíce členů ve věkové kategorii do 18 let má TJ Znojmo – oddíl plavání (více než 500). Nad 200 mladých členů mají také kluby 1. SC Znojmo – mládež, Volejbalový klub Přímětice, TJ Znojmo – oddíl florbalu a Tenisový klub Znojmo. **Kluby s největším zapojením mládeže v oblasti kultury jsou Dyjavánek, Country skupina ZUZANA, Mighty Shake Znojmo, Cyklo Klub Kučera a DDM Znojmo.**

Tabulka 30: Sportovní kluby s největším zapojením mládeže

Sportovní kluby	Členové do 18 let	Členové celkem	Účast v soutěžích
TJ Znojmo – oddíl plavání	503	771	soutěž okresní, krajská, celorepubliková
1. SC Znojmo – mládež	300	300	soutěž okresní, krajská, celorepubliková
Volejbalový klub Přímětice	285	358	soutěž okresní, krajská, celorepubliková
TJ Znojmo – oddíl florbalu	220	265	soutěž krajská, celorepubliková
Tenisový klub Znojmo	203	308	soutěž celorepubliková
FK INZERT EXPRES (fotbal)	194	272	soutěž okresní, krajská, celorepubliková
Sokol Znojmo	194	390	soutěž okresní, krajská
TJ Sokol Přímětice	164	412	soutěž okresní, krajská, celorepubliková
HC Znojemští orli – mládež	140	150	soutěž okresní, krajská, celorepubliková, mezinárodní
Česká Taekwon-Do ITF Asociace	108	145	soutěž celorepubliková

Zdroj: MěÚ Znojmo, 2014

Kromě přítomnosti řady úspěšných sportovních klubů se ve městě koná mnoho významných sportovních akcí národního i mezinárodního významu. Jedná se například o „Znojmo open“ (Mezinárodní turnaj v taekwondu) nebo Mistrovství ČR v biketriálu. Kulturní akce jsou popsány v kapitole 4.5.

II.4.7 Shrnutí

Sociální oblast

- Město Znojmo má vypracovaný Střednědobý plán rozvoje sociálních služeb Znojemska na období 2015–2019 (dále jen „SPRSS Znojemska“).
- Při tvorbě SPRSS Znojemska, komunitního plánu a jeho implementaci dochází ke spolupráci obcí v rámci ORP.
- SPRSS Znojemska stanovuje priority napříč cílovými skupinami (senioři, osoby se zdravotním postižením, děti, mládež, rodina, osoby ohrožené sociálním vyloučením, osoby v krizi, etnické menšiny).
- Samotné město Znojmo je zřizovatelem příspěvkové organizace Centrum sociálních služeb Znojmo, příspěvková organizace, které poskytuje 9 registrovaných sociálních služeb a jednu službu zdravotnickou.
- Podle Integrovaného plánu rozvoje znevýhodněných území v Jihomoravském kraji je v obvodu ORP Znojmo identifikována značná hrozba sociálního znevýhodnění. Znojmo patří do skupiny 5–6 obcí v Jihomoravském kraji s relativně silným zastoupením romské komunity. Sociálně vyloučená lokalita se ve městě již nenachází (průzkum 2014).
- Ve městě Znojmě je zajištěno široké spektrum sociálních služeb s relativně odpovídajícími kapacitami. Je však nutné zohlednit vývojový trend ve společnosti a reagovat na nové potřeby.
- Aktuálně z hlediska potřebnosti sociální služby chybí denní centrum pro osoby bez přístřeší s krizovými lůžky.

Zdravotnictví

- Zdravotní služba je ve Znojmě zajišťována Nemocnicí Znojmo, p. o., která je příspěvkovou organizací Jihomoravského kraje.
- Nemocnice Znojmo, p. o., je kapacitou a počtem jednotlivých odborností největší nefakultní nemocnicí v Jihomoravském kraji.
- Nemocnice Znojmo, p. o., poskytuje léčebně preventivní péči regionu znojemského okresu (asi 115 000 obyvatelům), ve specializované zdravotnické činnosti zdravotní péči až 150 000–180 000 obyvatelům.
- Kapacita lůžek (590) v okrese Znojmo se podle srovnání okresů Jihomoravského kraje jeví jako přiměřená.
- Zdravotnická záchranná služba je ve Znojmě zajišťována příspěvkovou organizací Jihomoravského kraje (Zdravotnická záchranná služba JMK, p. o.).

Prevence a bezpečnost

- Město Znojmo pravidelně (od roku 2007) zpracovává a aktualizuje „Městský program prevence kriminality města“ (dále jen „MPPKmZ“).
- Do MPPKmZ na rok 2014 jsou zapojeny všechny složky Integrovaného záchranného systému, účastníci z řad státních i nestátních institucí, ale také sponzoři z řad subjektů působících na území města Znojmo.
- Aktuálně řešenými tématy v oblasti bezpečnosti a prevence jsou:

- kriminalita a přestupková činnost v centru města,
- přestupky skupin mládeže a jejich chování na místech určených potřebám rodin s malými dětmi,
- majetkové přestupky (krádeže v supermarketech, nezaplacené útraty, vandalismus),
- chování osob bez domova (často pod vlivem alkoholu) v lokalitách autobusového a vlakového nádraží,
- zvýšený pohyb rizikových skupin osob v částech města s vysokou koncentrací barů, diskoték a heren.

Školství a školská infrastruktura

- Kapacita MŠ je z pohledu města Znojma dostačující. Stoprocentně se daří umísťovat děti starší tří let. Zvyšuje se však poptávka po umístění dětí mladších 3 let, přičemž ve městě chybí vhodné zařízení pro tyto děti.
- Kapacitu ZŠ vzhledem k poklesu dětí ve školním věku mezi lety 2008–2013 a projekcím Jihomoravského kraje lze z hlediska budoucího vývoje považovat za dostatečnou. Celková naplněnost základních škol je 80,1 %.
- Technický stav budov MŠ a ZŠ je ve Znojmě dobrý, většina budov je po významné revitalizaci.
- Znojmo vykazuje dostatečnou kapacitu středních škol. Velkým problémem do budoucna může být nízký zájem o střední odborná učiliště.
- Ve městě funguje 1 instituce nabízející vyšší odborné vzdělání – jedná se o Vyšší odbornou školu zdravotnickou při Střední zdravotnické škole.
- Ve městě působí Soukromá vysoká škola ekonomická. Byť se jedná spíše o menší vysokou školu (ve školním roce 2014/2015 zde studovalo 482 studentů), její význam pro město je nezanedbatelný (terciérní vzdělání pro občany města, odborná platforma pro město, obohacení kulturního života).

Kultura

- Nejvýznamnějšími kulturními institucemi ve Znojmě jsou Znojemská Beseda, Jihomoravské muzeum ve Znojmě, Městská knihovna a Kino Svět.
- Znojemská beseda je příspěvkovou organizací města Znojma. Ve správě Znojemské Besedy je také Městské divadlo Znojmo, které zaznamenává v posledních letech výrazný nárůst návštěvníků (rozdíl mezi lety 2010 a 2013 je 30 %). Znojemská Beseda dále provozuje radniční věž, Znojemské podzemí a turistická informační centra.
- Jihomoravské muzeum ve Znojmě nabízí stálé expozice, řadu krátkodobých výstav, každoroční přednáškový cyklus a vzdělávací akce pro školy. Jeho návštěvnost v posledních letech (2010–2013) kolísá bez zřejmého negativního či pozitivního trendu.
- Kino Svět se snaží reagovat na aktuální trendy a přizpůsobit nabídku projekcí (např. zapojením do festivalů). Jeho návštěvnost zaznamenala v roce 2011 výrazný pokles, od tohoto roku vykazuje vzrůstající tendence.
- Knihovna kromě vzdělávací a společenské funkce dále pravidelně pořádá přednášky, autorská čtení a koncerty. Počet registrovaných čtenářů má mírně klesající tendenci (rozdíl mezi lety 2010 a 2013 je 6 %).

- Tyto instituce disponují konferenčními sály (zhruba pro 100 a více lidí). Ve Znojmě se nenachází multifunkční velkokapacitní sál s potřebným technickým vybavením například pro pořádání koncertů významných umělců.
- Ve Znojmě se koná řada kulturních akcí, ať již se jedná o akce spojené s vinařstvím, či divadlem a hudbou.

Sport a volný čas

- Ve Znojmě je zastoupen amatérský i profesionální sport, dominuje fotbalový a hokejový klub.
- Kapacita a technický stav klíčových sportovních zařízení se v některých oblastech jeví jako nedostatečná. Velmi špatný technický stav vykazují městské lázně. Jako kapacitně nedostatečná a v horším technickém stavu se jeví sportovní hala. Špatný technický stav vykazuje také zimní stadion. Městský stadion v Horním parku a Sportovní fotbalový areál Čafka jsou po rekonstrukci či rekonstrukce aktuálně probíhá. Chybí plochy pro vybrané atletické disciplíny.
- Umístění dětských hřišť v rámci města i městských částí je poměrně rovnoměrné a dostačující.
- Poslední dva územní plány jsou zaměřeny na rozšíření sportovních a rekreačních zařízení z důvodu slabé základny sportovních areálů.

PILÍŘ II: EKONOMIKA MĚSTA A CESTOVNÍ RUCH

II.5 Ekonomický potenciál města

II.5.1 Podnikatelské prostředí

A) Hospodářská aktivita podle sektorů

Současná ekonomická struktura Znojma je obrazem staršího i nedávného vývoje města. Zejména historický vývoj dosud profiluje ekonomiku města jako výrazného regionálního centra kultury, veřejné správy a školství. Širší vazby města jsou orientovány na centrum kraje – město Brno.

I přes rozvoj průmyslu v období po 2. světové válce zůstala ekonomická struktura Znojma pestrá, pokud jde o výrobní i nevýrobní obory, a vyvážená, pokud jde o podíly zemědělství, průmyslu a stavebnictví. Výrazným odlišením je podíl služeb (doprava, spoje, obchod, komerční a veřejné služby). **Město bylo ušetřeno výraznějších průmyslových zásahů, a proto si uchovalo svůj jedinečný genius loci historického a kulturního města.**

Největší počet firem na území SO ORP Znojmo byl k 31.12.2011 registrován v oblasti velkoobchodu, dále pak v oblasti maloobchodu a specializované stavební činnosti. Na území SO ORP Znojmo bylo registrováno celkem 20 312 firem, což je o 967 firem více než v roce 2009. S rostoucím počtem zaměstnanců počet firem rychle klesá (pouze 3 firmy uvádějí, že zaměstnávají 500 a více zaměstnanců). Od roku 2009 se výrazně zvýšil celkový počet ekonomických subjektů, přičemž největší nárůst zaznamenal velkoobchod a rostlinná a živočišná výroba, myslivost a související činnosti.

Tabulka 31: Počet subjektů registrovaných v deseti nejčetněji zastoupených odvětvích

Odvětví	Počet subjektů
Velkoobchod, kromě motorových vozidel	2 063
Maloobchod, kromě motorových vozidel	1 828
Specializované stavební činnosti	1 817
Výstavba budov	1 492
Stravování a pohostinství	1 337
Rostlinná a živočišná výroba, myslivost a související činnosti	1 139
Poskytování ostatních osobních služeb	727
Činnost v oblasti nemovitostí	722
Ostatní profesní, vědecké a technické činnosti	720
Činnosti organizací sdružujících osoby za účelem prosazování společných zájmů	563

Zdroj: Rozbor udržitelného rozvoje území pro správní obvod ORP Znojmo, 2. úplná aktualizace – 2012, vlastní zpracování.

V samotném městě Znojmě bylo k 31.12.2013 registrováno celkem 8 809 ekonomických subjektů. V letech 2006–2012 byl ve městě zaznamenán nárůst o 709 subjektů. Z celého znojmského okresu připadá na území okresního města 34,8 % zaregistrovaných ekonomických subjektů.

Tabulka 32: Počet podnikatelských subjektů města Znojma v porovnání s okresem Znojmo a Jihomoravským krajem v letech 2006–2013

Územní jednotka	2006	2007	2008	2009	2010	2011	2012	2013
město Znojmo	8 158	8 347	8 464	8 554	8 659	8 824	8 867	8 809
okres Znojmo	22 903	23 460	23 982	23 810	24 377	24 968	25 250	25 304
Jihomoravský kraj	263 071	269 366	276 783	275 189	283 202	291 162	294 308	295 523

Pozn.: Stav se vztahuje vždy k 31. 12. příslušného roku.

Zdroj: http://www.czso.cz/xb/redakce.nsf/i/cr_vybranych_ukazatelu_breclav, 2013.

Ve Znojmě tvořili největší část podnikatelských subjektů podnikatelé – fyzické osoby. Na konci roku 2013 jich bylo souhrnně registrováno 6 551, což odpovídá podílu 74,4 % všech registrovaných podnikatelských subjektů na území města.

Tabulka 33: Podnikatelské subjekty ve městě Znojmě, ORP Znojmo, okresu Znojmo a Jihomoravském kraji v roce 2013 podle právní formy

	Ekonomické subjekty celkem	Z toho				
		právníky osoby celkem	z toho obchodní společnosti	fyzické osoby celkem	z toho	
					živnostníci	zemědělníci podnikatelé
město Znojmo	8 809	2 258	1 200	6 551	5 663	56
SO ORP Znojmo	20 555	4 251	2 049	16 304	14 211	413
okres Znojmo	25 304	4 977	2 319	20 327	17 668	625
Jihomoravský kraj	295 523	75 381	45 308	220 142	189 938	4 426

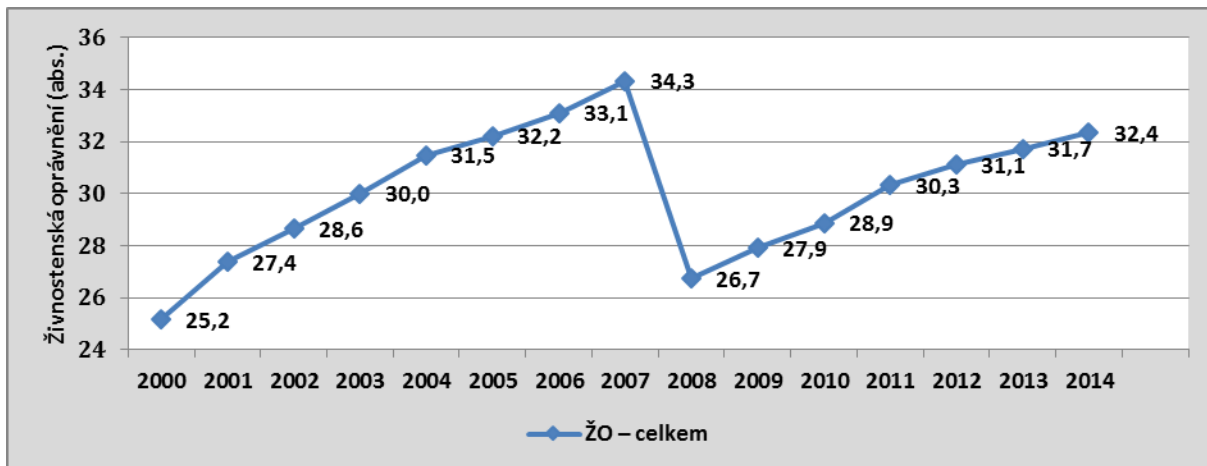
Pozn.: Stav se vztahuje k 31. 12. 2013.

Zdroj: http://www.czso.cz/xb/redakce.nsf/i/pocet_podnikatelskych_subjektu_v_obcich_jihomoravskeho_kraje, 2013.

Z celkového počtu 8 809 ekonomicky aktivních podnikatelských subjektů, které byly evidovány ve městě Znojmě k 31.12.2013, se jich nejvíce zabývá poskytováním služeb spojených s obchodní činností – velkoobchod, maloobchod a opravy (celkem 21,9%). Druhou nejčastější oblastí byly profesní, vědecké a technické činnosti, kterým se věnovalo 12% podnikatelských subjektů, a stavebnictví s 10,5%. Mezi další činnosti, které jsou významněji zastoupeny v městě Znojmě, patří průmysl celkem (10,3%) a ostatní činnosti (8,3%). Významné procento ekonomických subjektů se věnuje také ubytování, stravování a pohostinství (7,5 %) a činnosti v oblasti nemovitostí (6,8%).

Za sledované období lze zaznamenat rostoucí počet vydaných živnostenských oprávnění. V indexovém srovnání 2013/2000 se jedná o 26% nárůst. Ekonomická krize let 2008–2010 se promítla také do této statistiky: v meziročním srovnání let 2008/2007 došlo k propadu počtu vydaných oprávnění o 22,1%. Nicméně od roku 2008 počet nových oprávnění opět stoupá. Ovšem ani k 31.3.2014 nedosáhl ještě svého maxima z roku 2007 (34 342 oprávnění). Postupný vývoj vydaných živnostenských oprávnění ukazuje následující graf.

Graf 17: Vydávání nových živnostenských oprávnění ve městě Znojmě v letech 2000–2014



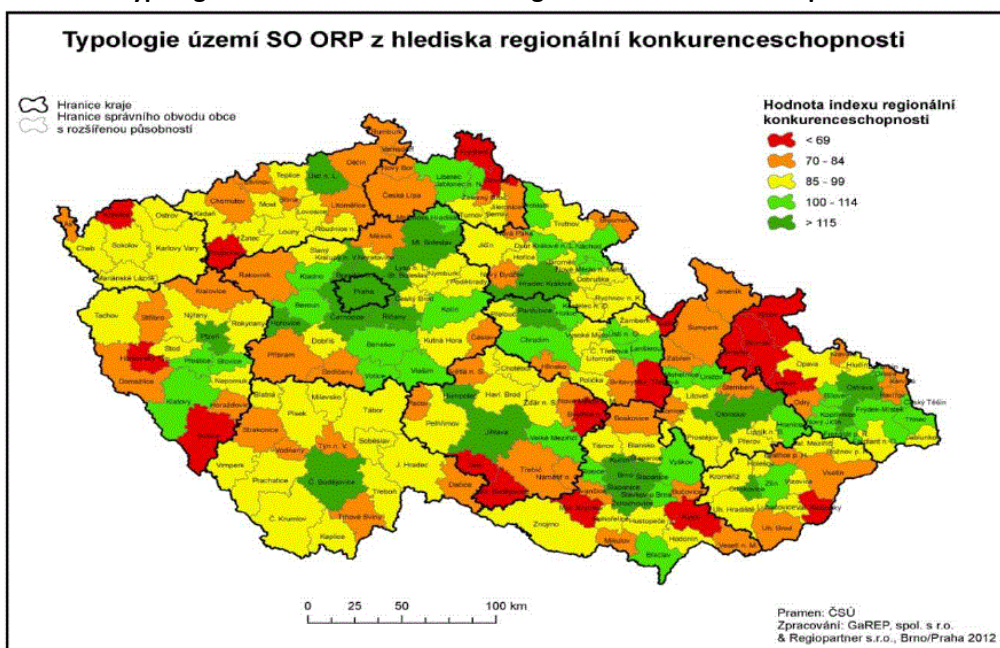
Pozn.: Data za roky 2000–2013 se vztahují vždy k 31. 12 příslušného roku. Data za rok 2014 se vztahují k 31. 3., ŽO – živnostenské oprávnění.

Zdroj: odbor živnostenský, MěÚ Znojmo, 2014.

B) Typologie území z hlediska konkurenceschopnosti

Území ORP Znojmo je na základě Strategie regionálního rozvoje na období 2014–2020 zařazeno mezi státem podporované regiony, konkrétně **hospodářsky problémové regiony**, kterých je na území České republiky vymezeno celkem 57 (z toho 6 v Jihomoravském kraji – kromě Znojma se jedná také o území ORP Hodonín, Kyjov, Mikulov, Moravský Krumlov a Veselí nad Moravou). Hospodářsky problémové regiony vykazují v rámci republikového srovnání z hlediska vybraných hospodářských a sociálních ukazatelů podstatně nižší úroveň, než je průměr ČR. Zařazení mezi hospodářsky problémové regiony je výsledkem multikriteriální analýzy, při níž se zohledňuje výkonnost ekonomiky, míra nezaměstnanosti, dávky v hmotné nouzi, zadluženost a saldo migrace. Hospodářsky problémové regiony mají v celostátním kontextu nižší míru konkurenceschopnosti (viz také obr. 4).

Obrázek 4: Typologie území SO ORP z hlediska regionální konkurenceschopnosti



Zdroj: Strategie regionálního rozvoje na období 2014–2020.

C) Seznam brownfieldů a průmyslových zón ve městě

V rámci Rozboru udržitelného rozvoje území SO ORP Znojmo byl v roce 2012 identifikován ve Znojmě nedostatek dostupných pozemků v částech Konice, Znojmo-Hradiště, Kasárna, Znojmo-město, Louka a Popice. Zároveň byl identifikován nedostatek pracovních příležitostí a špatný stav silnic v části Kasárna, Znojmo-město a Louka. Toto vše vede k závěru, že existuje potenciál k využití stávajících brownfieldů a průmyslových zón ve městě zejména za účelem tvorby nových pracovních příležitostí.

Nejvýznamnější průmyslovou plochou ve městě je tzv. stará průmyslová zóna v jihozápadní části města, která zahrnuje také prostory vlakového a autobusového nádraží. Celková výměra této průmyslové části města je zhruba 117 ha. Rozbor udržitelného rozvoje území pro správní obvod ORP Znojmo vymezuje jako **urbanistické závady**⁹ plochy následujících brownfieldů ve městě:

- 1) stará průmyslová zóna,
- 2) premonstrátský klášter v Louce,
- 3) pivovar Znojmo-Hrad,
- 4) kapucínský klášter.

Na webových stránkách www.brownfieldy-jmk.cz jsou uvedeny čtyři lokality vhodné k podnikatelskému využití:

- 1) Fruta Znojmo – 100 772 m² – nový majitel již chystá obchodní využití,
- 2) Business Park (areál bývalého obuvnického závodu) – 26 000 m² – současný majitel využívá areál z 25 %,
- 3) Premonstrátský klášter v Louce – 60 731 m² – dnes minimální využití a další možnosti jsou vzhledem k požadavkům na památkovou ochranu limitovány,
- 4) Malá louka – 57 206 m² – možné využití pro bydlení po změně územního plánu.

Mezi Znojmem a Příměticemi se nachází neobsazená průmyslová zóna (Krystal park), kde se dobudovávají inženýrské sítě.

Limitujícím faktorem pro rozvoj podnikání je skutečnost, že město nemá zpracovanou komunikační strategii pro investory.

D) Největší zaměstnavatelé ve městě

Velké právní subjekty tvoří podstatnou část ekonomiky města. Mnohdy jsou to velké společnosti, které jsou vlastněny zahraničním kapitálem. Důraz je ovšem kladen také na místní firmy, jež se významně podílejí na tvorbě ekonomického kapitálu města. Největším zaměstnavatelem ve městě je Nemocnice Znojmo, příspěvková organizace. Mezi další největší zaměstnavatele na území města patří 4 subjekty z oblasti veřejného sektoru včetně města Znojma. Významné soukromé podniky jsou zastoupeny firmami EGSTON SYSTEM ELECTRONIC, spol. s r. o., PEGAS Nonwovens, s. r. o., Nevoga, s. r. o., TAMURA-EUROPE LIMITED, organizační složka. V porovnání s rokem 2007 (viz tab. 34) se 3 soukromé podniky dostaly do vyšší velikostní skupiny podle počtu zaměstnanců, 4 soukromé

⁹Objekt „Konice – kulturní dům“ je také uveden v Rozboru udržitelného rozvoje území pro správní obvod ORP Znojmo jako brownfield. Podle odborníků z MěÚ Znojmo však toto území v současnosti definici brownfield nespĺňuje.

podniky naopak výrazně snížily stavy zaměstnanců, 2 společnosti zanikly a jedna změnila sídlo. Ostatní soukromé společnosti si buď zachovaly stejnou velikostní kategorii počtu zaměstnanců, nebo nejsou k dispozici data pro porovnání.

Tabulka 34: Nejvýznamnější průmyslové firmy se sídlem nebo provozovnou na území města Znojma

Název firmy	Odvětví/průmysl	Velikostní kategorie podle počtu zaměstnanců	
		2007	2014
EGSTON SYSTEM ELECTRONIC, spol. s r. o.	elektrotechnický	500–999	500–999
PEGAS Nonwovens, s. r. o.	textilní	200–249	250–499
Nevoga, s. r. o. (dříve E. S. Processing, spol. s r. o.)	výroba plastových výrobků	100–199	250–499
TAMURA-EUROPE LIMITED, organizační složka	elektrotechnický	x	250–499
TOS ZNOJMO, a. s.	strojírenský	100–199	200–249
Haas Profile, s. r. o.	kovodělný	200–249	100–199
SUNCONE, s. r. o.	potravinářský	100–199	100–199
VHS plus, s. r. o.	výstavba bytových budov	x	100–199
SKLÁŘSKÉ STROJE ZNOJMO, s. r. o.	strojírenský	100–199	100–199
ZNOJEMSKÉ STROJÍRNY, s. r. o.	strojírenský	100–199	100–199
ELEKTROKOV, a. s. ZNOJMO	elektrotechnický	200–249	50–99
DŘEVOTVAR, výrobní družstvo Znojmo	dřevozpracující	100–199	25–49
Bohemia Bag, s. r. o. (dříve Storsack Bohemia, s. r. o.)	textilní	100–199	25–49
LAUFEN CZ, s. r. o.	keramický	>250	neuvedeno
Sdružení akcionářů a. s. METAL, Znojmo (dříve METAL Znojmo, a. s.)	kovodělný	100–199	neuvedeno
ZNO-PANDA, s. r. o.	kožedělný	100–199	změna sídla firmy
GZC, s. r. o.	kožedělný	100–199	zaniklý subjekt
ZENZA Znojmo, a. s.	potravinářský	100–199	zaniklý subjekt

Pozn. x = data nejsou k dispozici

Zdroj: Strategický plán města Znojma (2007), rejstřík ekonomických subjektů (k 30.9.2014), vlastní zdroje města.

II.5.2 Trh práce, místní nezaměstnanost a vazba na odborné vzdělávání

A) Nezaměstnanost

Vlivem restrukturalizace průmyslu a následně i dalších odvětví ekonomiky v průběhu 90. let 20. století byly uvolněny velké počty zaměstnanců. Projevilo se to regionálními rozdíly v míře nezaměstnanosti. Významná část uvolněných pracovních sil přešla do sféry obchodu, řemesel, služeb a cestovního ruchu. Ve druhé polovině devadesátých let a po roce 2000 přibývalo bankrotujících firem a subjektů s druhotnou platební neschopností. Pracovní síla, kterou tvoří všechny 15leté a starší osoby a která může být zaměstnaná, nebo nezaměstnaná, se ve sledovaném období nemění. Drobné změny jsou vykazovány v řádech desítek osob, nicméně ve výkazu tisíců obyvatel se jedná o ukazatel neměnný. Stejně hodnoty vykazuje mimo město Znojmo také území správního obvodu Znojmo. Jihomoravský kraj patří mezi kraje s největší nezaměstnaností.

K datu sčítání lidí, domů a bytů (26. března 2011) bylo ve městě Znojmě celkem 16 438 ekonomicky aktivních osob, jejich podíl na celkovém počtu obyvatel činil 48,2%. Ke stejnému datu pak bylo z celkového počtu ekonomicky aktivních téměř 13,5 % osob nezaměstnaných. Z celkového počtu ekonomicky aktivních tvořily 47,4% ženy. Převážná část (86,5%) ekonomicky aktivních připadala na zaměstnané.

Tabulka 36: Obyvatelstvo města Znojma podle ekonomické aktivity a pohlaví v roce 2011

Město Znojmo		Celkem	Muži	Ženy	
Ekonomicky aktivní celkem		16 438	8 645	7 793	
z toho	zaměstnaní	14 225	7 432	6 793	
	z toho podle postavení v zaměstnání	zaměstnanci	11 042	5 444	5 598
		zaměstnavatelé	578	384	194
		pracující na vlastní účet	1 799	1 244	555
	ze zaměstnaných	pracující důchodci	599	272	327
		ženy na mateřské dovolené	313	–	313
	nezaměstnaní	2 213	1 213	1 000	
Ekonomicky neaktivní celkem		15 977	6 700	9 277	
z toho	nepracující důchodci	7 962	2 925	5 037	
	žáci, studenti, učni	4 623	2 288	2 335	
Osoby s nezjištěnou ekonomickou aktivitou		1 707	969	738	

Pozn.: Stav se vztahuje k 26.3.2011.

Zdroj: <http://vdb.czso.cz/vdbvo/uvod.jsp>, 2014.

Vývoj průměrné míry nezaměstnanosti v ORP Znojmo kopíruje trendy na krajské a národní úrovni, je však trvale na vyšší úrovni, jak ukazuje níže uvedená tabulka a graf.

K 31.7.2014 bylo v okrese Znojmo registrováno 7 174 uchazečů o zaměstnání, přičemž 5 199 uchazečů bylo evidováno déle než 5 měsíců. Průměrný věk nezaměstnaných činil 40,6 roku. Strukturu nezaměstnaných podle délky nezaměstnanosti ukazuje následující tab. 37.

Tabulka 37: Struktura nezaměstnaných v okrese Znojmo podle délky nezaměstnanosti k 31.7.2014

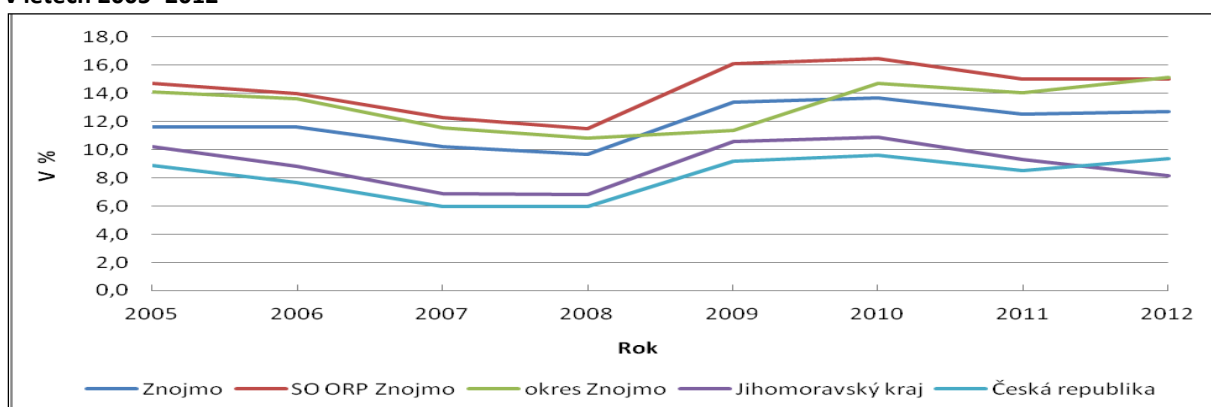
Délka nezaměstnanosti	Počet nezaměstnaných k 31.7.2014
do 3 měsíců	1 317
3–6 měsíců	1 012
6–9 měsíců	932
9–12 měsíců	595
12–24 měsíců	1 294
více než 24 měsíců	2 024
Celkem	7 174

Zdroj dat: <http://portal.mpsv.cz/sz/stat/nz/qrt>.

Z výše uvedených údajů je zřejmé, že problémem je dlouhodobá nezaměstnanost, neboť téměř polovina registrovaných uchazečů o práci je bez práce déle než jeden rok.

Vývoj registrované míry nezaměstnanosti kopíruje trendy na krajské a národní úrovni. Hodnoty evidované na úrovni města jsou trvale vyšší než na krajské a národní úrovni, naopak jsou nižší než v rámci celého SO ORP Znojmo.

Znojmu výrazně pomohla blízkost státní hranice s Rakouskem a možnost nového uplatnění na trhu práce v Rakousku. Od roku 2008 dochází k nárůstu nezaměstnanosti, který se v roce 2010 zastavil. Rok 2011 znamená již snížení nezaměstnanosti o 1,2 procentního bodu.

Graf 18: Vývoj registrované míry nezaměstnanosti města Znojma v porovnání s vyššími územními celky v letech 2005–2012

Pozn.: Data se vztahují vždy k 31. 12. příslušného roku.

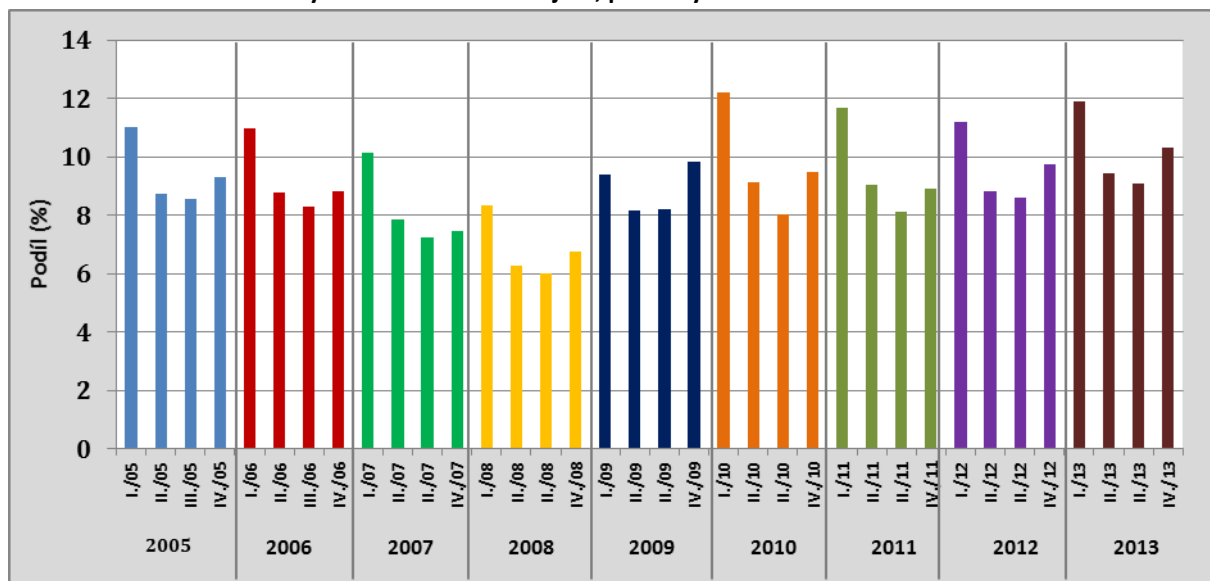
Zdroj: <http://portal.mpsv.cz/sz/stat/nz/uzem, 2014>.

Přímé zahraniční investice (v souhrnné výši 402 068 mil. Kč za léta 2001–2003), které směřovaly hlavně do okresů Brno-město a Brno-venkov, přinesly pokles nezaměstnanosti mezi lety 2005–2007 o 3,3 procentního bodu až na hodnotu 6,8% k 31. prosinci 2008. Následná ekonomická krize a recese přinesly zvýšení míry nezaměstnanosti mezi lety 2008–2010 na hodnotu 10,9% v Jihomoravském kraji a 9,6% v ČR. Z jednotlivých okresů Jihomoravského kraje jsou dlouhodobě nezaměstnaností nejvíce postiženy okresy Hodonín (14,92%) a právě Znojmo (15,13%), naopak nejnižší nezaměstnanost je v okrese Brno-venkov (7,6%).

Významným problémem v okrese Znojmo je sezónní nezaměstnanost (viz následující graf 19). Nejvyšší nezaměstnanost je dlouhodobě vždy v prvním kvartále daného roku.

Naopak nejnižší nezaměstnanost je v letních měsících, tedy třetím kvartále. Tato skutečnost je dána zaměřením regionu na letní sezónní cestovní ruch a zemědělství, případně sezónními pracemi v Rakousku.

Graf 19: Podíl nezaměstnaných osob v okrese Znojmo, průměry za čtvrtletí



Zdroj: <http://portal.mpsv.cz/sz/stat/nz/uzem>, 2014.

B) Volná pracovní místa

V okrese Znojmo bylo k 31.7.2014 evidováno 7 174 uchazečů o zaměstnání ve vzdělanostní struktuře uvedené v následující tabulce 38.

Tabulka 38: Struktura uchazečů o zaměstnání a volných míst v okrese Znojmo podle dosaženého či požadovaného vzdělání k 31.7.2014

Dosažené vzdělání	Počet uchazečů	Počet volných míst
bez vzdělání	3	0
neúplné základní	3	0
základní	1 795	178
nižší střední	2	0
nižší střední odborné	148	0
výuční list	3 275	298
střední bez maturity a výučního listu	36	0
úplné střední	185	4
úplné střední odborné s výučním listem či maturitou	303	25
úplné střední odborné bez výučního listu či maturity	1 003	32
vyšší odborné	40	2
bakalářské	113	1
vysokoškolské	257	6
doktorské	11	0
Celkem	7 174	546

Zdroj: <http://portal.mpsv.cz/sz/stat/nz/qrt>, vlastní zpracování.

Nejvíce nezaměstnaných je vyučených, dále těch, kteří mají základní vzdělání a úplné střední odborné vzdělání bez maturity. V těchto kategoriích je nabídka volných míst na úrovni necelých 10% počtu uchazečů.

Podle klasifikace CZ-ISCO bylo nejvíce volných míst ve třídě 8 (obsluha strojů a zařízení, montéři), kde je zároveň nejmenší převis počtu uchazečů (zhruba dvojnásobek), a ve třídě 5 (pracovníci ve službách a prodeji), kde je však převis počtu uchazečů zhruba desetinásobný. Přesné údaje jsou uvedeny v následující tabulce 39.

Tabulka 39: Volná místa a počty uchazečů v okrese Znojmo podle klasifikace CZ-ISCO k 31.7.2014

Třída	Obor	Počet uchazečů	Počet volných míst
1	Zákonodárci a řídící pracovníci	37	5
2	Specialisté	300	13
3	Techničtí a odborní pracovníci	354	40
4	Úředníci	651	41
5	Pracovníci ve službách a prodeji	1 571	136
6	Kvalifikovaní pracovníci v zemědělství, lesnictví a rybnářství	142	4
7	Řemeslníci a opraváři	1 099	83
8	Obsluha strojů a zařízení, montéři	390	157
9	Pomocní a nekvalifikovaní pracovníci	2 243	167
	Celkem	7 174	546

Zdroj: <http://portal.mpsv.cz/sz/stat/nz/qrt>, vlastní zpracování.

Podle klasifikace ekonomických činností NACE bylo nejvíce volných míst v kategorii C (zpracovatelský průmysl) a G (velkoobchod a maloobchod, opravy a údržba). Přesný přehled uvádí tab. 40 níže.

Tabulka 40: Volná místa v okrese Znojmo podle klasifikace NACE k 31.7.2014

Kód	Obor	Počet volných míst
A	Zemědělství, lesnictví a rybnářství	26
B	Těžba a dobývání	0
C	Zpracovatelský průmysl	164
D	Výroba a rozvod elektřiny, plynu, tepla	0
E	Zásobování vodou	0
F	Stavebnictví	4
G	Velkoobchod a maloobchod, opravy a údržba	72
H	Doprava a skladování	39
I	Ubytování, stravování a pohostinství	49
J	Informační a komunikační činnosti	0
K	Peněžnictví a pojišťovnictví	5
L	Činnosti v oblasti nemovitostí	8
M	Profesní, vědecké a technické činnosti	1
N	Administrativní a podpůrné činnosti	11
O	Veřejná správa a obrana	20
P	Vzdělávání	3
Q	Zdravotní a sociální péče	5
R	Kulturní, zábavní a rekreační činnost	29
S	Ostatní	18
	Celkem	546

Zdroj: <http://portal.mpsv.cz/sz/stat/nz/qrt>, vlastní zpracování.

II.5.3 Cestovní ruch

Pro analýzu cestovního ruchu je důležité také posouzení využívání nástrojů tzv. marketingového mixu v cestovním ruchu. Jedná se o soubor taktických nástrojů, které může poskytovatel určitých služeb využívat pro získání konkurenceschopnosti svého produktu a pro jeho prosazení na trhu.

Jedním z nástrojů je „produkt“, který využívá silnou pozici Znojma a jeho okolí danou velkým počtem kulturně-historických a přírodních atraktivit. V tomto ohledu má Znojmo silnou konkurenční výhodu v porovnání s ostatními městy, která tyto předpoklady cestovního ruchu nemají. Tyto atraktivity tvoří základ „produktu“ a zároveň potenciál rozvoje, který však v důsledku nedostatečného využívání ostatních nástrojů marketingového mixu není plně využit. Existence těchto atraktivit však netvoří produkt jako takový, ten je tvořen i komplementárními službami, jako je doprava, stravování, ubytování, průvodcovské a informační služby atp., a spolu s danou atraktivitou musí tvořit jeden funkční a kvalitní celek. Za klíčový pro rozvoj cestovního ruchu lze považovat další nástroj marketingového mixu – „partnerství“. Dílčí spolupráce mezi jednotlivými organizátory cestovního ruchu v současné době probíhá. Využívání tohoto nástroje však předpokládá intenzivní cílenou komunikaci a spolupráci partnerů, jsou totiž na sobě navzájem existenčně závislí. Kvůli nedostatečnému využívání potenciálu cílené spolupráce mezi Znojmskou Besedou, městem a aktéry cestovního ruchu může dojít ke ztrátě zákazníků. Prohlubování partnerství může vést ke zkvalitňování služeb a rozšiřování nabízených balíčků služeb. Jedná se o příležitost rozvoje cestovního ruchu ve Znojmě a okolí.

Městu Znojmu chybí koncepce marketingu cestovního ruchu, která by jednoznačně definovala nástroje marketingového mixu ve Znojmě (produkt, cena, místo, propagace, lidské zdroje, balíčky služeb, programování a partnerství) a jejich kompletní cílené využití jednotlivými aktéry cestovního ruchu.

Při zpracování této části analýzy bylo zjištěno, že není prováděn systematický sběr informací a analytických dat a jejich vyhodnocování ve vazbě na rozhodování o využití nástrojů marketingového mixu cestovního ruchu ve Znojmě. S ohledem na to, že znalost těchto dat a informací a jejich vyhodnocení je podstatné pro přijímání rozhodnutí, se odstranění tohoto nedostatku jeví jako klíčové pro další rozvoj cestovního ruchu na území Znojemska.

II.5.3.1 Turistické atraktivity

Ve městě Znojmě se nalézá řada turisticky atraktivních míst. Ta lze rozčlenit na kulturně-historické a přírodní atraktivity. Mezi nejvýznamnější kulturně-historické atraktivity se řadí:

- a) ***Knížecí rotunda Panny Marie a rotunda svaté Kateřiny***
Románská stavba byla vybudována v 11. století a patří mezi nejvýznamnější historické památky nejen města, ale i celé České republiky. Je tomu tak především díky jedinečné skladbě nástěnných maleb rotundy.
- b) ***Znojenské podzemí***
Jedná se o soustavu spleť chodeb v několika úrovních, pocházející z 13. až 17. století. Dosavadní známá délka chodeb čítá 25 km, z nichž je veřejnosti přístupný necelý kilometr.
- c) ***Radniční věž***
Osmdesát metrů vysoká věž byla vystavěna v druhé polovině 15. století jako náhrada za shořelou hlásnou věž kostela sv. Mikuláše, dnes je dominantou města.
- d) ***Děkanský chrám sv. Mikuláše***
Původní stavba románského kostela z roku 1100 se nedochovala, a tak byla v roce 1338 započata výstavba nového kostela. Interiér je vyzdoben unikátními gotickými freskami a gotickou plastikou Ježíše Krista. Unikátní je barokní kazatelna, která má podobu zeměkoule.
- e) ***Kaple sv. Václava***
Gotická dvoupodlažní kaple s ochozem se nachází nedaleko kostela sv. Mikuláše. Dolní část je zasvěcena sv. Martinovi, horní část sv. Anně.
- f) ***Ulice Veselá (bývalé židovské ghetto)***
V ulici, která bývala ve středověku oddělena od města branami, se dodnes nachází pozůstatky života Židů. Dům č. 3, který se v ulici nachází, v sobě ukrývá bývalou synagogu, která byla později přeměněna na křesťanskou kapli.
- g) ***Znojenský hrad***
Hrad byl založen v první polovině 11. století knížetem Břetislavem a v 18. století přestavěn na barokní zámek. Dnes se v prostorách objektu nalézá Jihomoravské muzeum.

h) **Premonstrátský klášter v Louce**

Premonstrátský klášter založený roku 1190 byl v průběhu své existence přestavěn na kasárna a následně na továrnu na výrobu tabáku. V centru komplexu se nachází bazilika sv. Václava a Panny Marie a také nejstarší funkční varhany na Moravě z roku 1675.

i) **Znojemský pivovar (Hostan)**

Pivovar se nachází v historickém centru Znojma v předhradí znojemského hradu a první zmínky o něm se datují k roku 1338.

Na území města Znojma a v jeho blízkém okolí se nalézají velké množství přírodních památek. Nejvýznamnějšími jsou především následující:

a) **Národní park Podyjí**

Národní park je jedinečný přírodní celek s téměř nedotčenou přírodou a s velmi rozmanitou flórou a faunou. Území národního parku je zpřístupněno sítí turisticky značených cest a cyklistických tras, které jsou napojeny na systém příslušných cest u nás i v rakouské části Podyjí.

b) **Gránické údolí**

Gránické údolí se rozkládá mezi Znojmem a Hradištěm v údolí potoka Gránice. Jeho součástí je i „křížová cesta“ na Hradiště s kapličkami.

c) **Karolininy sady**

Sady slouží jako plocha pro odpočinek a vycházky obyvatel Znojma i návštěvníků města. Současně Karolininy sady vytváří historicky přirozený přechod mezi urbanizovaným centrem města a údolím řeky Dyje.

d) **Městský park**

Tento souvislý pás veřejné zeleně je lokalizován přímo ve středu města a plní funkci prostorovou, historickou a oddychovou.

e) **Vinice Šobes**

Vinice se nalézají v Národním parku Podyjí a je jednou z nejstarších a nejlepších vinic evropských vinařských poloh založenou římskými legionáři. Je přístupná pěším turistům i cyklistům.

f) **Údolí řeky Dyje pod Znojmem**

V údolí lze nalézt řadu turisticky atraktivních míst, ať už přírodního rázu či vytvořených člověkem, např. papírnu Devět Mlýnů, Kamenné moře, Viniční trať Staré vinice, Kraví horu, Vrbkův kámen apod.

Atraktivitu některých turisticky zajímavých míst dokládá tabulka 41. Turisticky velmi oblíbený je především festival Znojemské historické vinobraní, kterého se každoročně účastní průměrně 70 tisíc návštěvníků. Druhou nejvyšší návštěvnost vykazuje hrad Bítov, přestože jeho atraktivita klesla v roce 2011 o 50 % (oproti roku 2010). Stálý počet návštěvníků si udržuje Znojemské podzemí a podobně (ač na nižší hodnotě) i radniční věž.

Tabulka 41: Počet návštěvníků turistických atrakcí a společenských akcí

Akce / turistická atrakce	2006	2007	2008	2009	2010	2011	2012	2013
Znojemské historické vinobraní	58 021	58 088	79 799	40 487	34 342	76674	75551	69263
Znojemské podzemí	23 124	28 456	28 029	50 618	46 817	47 576	47 930	50 824
Radniční věž	12 603	15 829	8 238	9 546	x	14 183	15 918	14 661
Hrad Bítov	51 839	67 095	82 592	84 362	10 9616	52 580	54 935	55 567

Pozn.: x = data nejsou k dispozici.

Zdroj: MěÚ Znojmo.

II.5.3.2 Infrastruktura v cestovním ruchu

Znojmo je turisticky velmi atraktivní město, které má v této oblasti velký potenciál. Pro udržení a rozvoj cestovního ruchu je klíčová jeho kvalitní infrastruktura. Hlavním předpokladem je dostatečná kapacita ubytovacích a stravovacích zařízení.

Podle struktury ubytovacích zařízení lze konstatovat, že ve městě převládají hotely střední a nižší kategorie a penziony. Celkem se zde nachází 37 hromadných ubytovacích zařízení, celková kapacita lůžek činí 1107, což je relativně dostatečné vzhledem k návštěvnosti města turisty. Největší návštěvnost ve městě je především v letních měsících a při nejvýznamnějších akcích, např. během Znojemského historického vinobraní.

Tabulka 42: Kapacity hromadných ubytovacích zařízení podle kategorie a území

Druh ubytovacího zařízení	2012			2013		
	Počet	Pokoje	Lůžka	Počet	Pokoje	Lůžka
Penzion	22	211	541	21	205	526
Hotel, motel, hotel ****	1	x	x	1	x	x
Hotel, motel, hotel ***	10	272	649	9	245	581
Turistická ubytovna	2	x	x	2	x	x
Chatová osada	1	x	x	1	x	x
Ostatní hromadná ubytovací zařízení jinde neuvedená	1	x	x	1	x	x
Celkem	37	483	1190	35	450	1107

Pozn.: Křížek značí data, která jsou ve zdrojové databázi uvedena jako důvěrný údaj.

Zdroj: Veřejná databáze ČSÚ.

Počet hostů v ubytovacích zařízeních ve Znojmě je nejvyšší v porovnání s ostatními městy za analyzované období (s výjimkou roku 2008). Lze konstatovat, že město udržuje, a dokonce zvyšuje, svou atraktivitu v oblasti cestovního ruchu, což dokládá vzrůstající počet hostů ve městě od roku 2000. Největší návštěvnost byla zaznamenána v roce 2008, od té doby nastal mírný pokles, počet návštěvníků ovšem nepoklesl pod 40 tisíc.

Tabulka 43: Počet hostů v hromadných ubytovacích zařízeních

	Počet hostů						
	2000	2002	2004	2006	2008	2010	2012
Břeclav	14 069	18 017	28 754	23 693	25 059	23 887	26 685
Hodonín	20 372	34 377	33 576	39 542	52 550	47 805	50 623
Cheb	22 565	27 419	25 157	22 660	19 849	23 907	x
Kroměříž	17 968	8 649	15 283	16 032	16 033	14 074	12 792
Kutná Hora	15 475	13 774	16 227	14 264	12 678	13 018	25 019
Litoměřice	9 983	12 130	11 599	9 776	9 269	14 439	12 364
Tábor	24 751	22 891	36 798	34 199	33 211	26 655	x
Trutnov	35 213	21 805	36 980	26 692	20 041	15 673	18 646
Znojmo	28 286	42 069	50 038	43 706	52 943	45 840	44 861
Celkem ČR	10 863 772	10 415 255	12 219 689	12 724 926	12 835 886	12 211 878	13 646 913

Pozn.: x = data nejsou k dispozici.

Zdroj dat: Český statistický úřad

Znojmo má vedoucí pozici v počtu hostů v hromadných ubytovacích zařízeních, naproti tomu v počtu přenocování výrazně zaostává za Hodonínem, jehož trend v tomto ukazateli je vzestupný. Znojmo má vyrovnaný počet přenocování, bez větších výkyvů se pohybuje okolo 70 tisíc přenocování za rok.

Tabulka 44: Počet přenocování v hromadných ubytovacích zařízeních

	Počet přenocování						
	2000	2002	2004	2006	2008	2010	2012
Břeclav	48 057	42 503	46 824	47 603	49 950	41 279	52 541
Hodonín	111 271	105 865	114 660	124 294	161 582	153 152	157 343
Cheb	81 329	92 664	57 019	55 259	43 673	59 924	x
Kroměříž	124 200	21 663	27 816	30 679	30 319	24 718	25 639
Kutná Hora	35 590	39 249	38 790	33 419	25 846	26 560	42 470
Litoměřice	44 546	33 585	28 847	19 660	18 612	28 414	23 276
Tábor	142 492	61 575	86 593	66 217	68 002	46 680	x
Trutnov	117 323	56 840	98 886	80 071	51 368	48 392	57 951
Znojmo	68 130	77 964	72 822	61 644	75 428	65 712	69 892
Celkem ČR	44 199 616	37 109 835	40 780 708	41 447 797	39 283 474	36 908 811	39 567 512

Pozn.: x = data nejsou k dispozici.

Zdroj dat: Český statistický úřad

Rozvoj a fungování každého turistického regionu jsou závislé na zajištění služeb, které jsou s cestovním ruchem neodmyslitelně spjaté a mezi kterými je kromě ubytovacích služeb a hotelnictví důležitá gastronomie.

Nabídka stravovacích zařízení ve Znojmě je na první pohled docela pestrá, ve městě se nachází kolem 5 desítek restaurací. Dále jsou zde hojně zastoupeny kavárny, cukrárny a bistra. Významná jsou především stravovací zařízení, která se nacházejí v historickém centru města. Zde se nalézají řada restaurací, vináren a vinných sklepů. Počet stravovacích zařízení se jeví jako více než dostatečný.

Diskutabilní je však kvalita služeb, které tato stravovací zařízení nabízejí jednak vzhledem k rostoucím požadavkům místních obyvatel či turistů, jednak vzhledem k současným gastronomickým trendům. Jedná se např. o tyto aspekty: péče o hosta, obměna a originalita nabídky pokrmů, přizpůsobení se přáním zákazníků nebo využití lokálních a čerstvých surovin. Restaurací naplňujících tyto aspekty je ve Znojmě do deseti. Na tuto skutečnost může mít vliv aktuální ekonomická situace a omezené zdroje investic stravovacích zařízení, sezónnost či reálná poptávka místního trhu. Další nevýhodou je otevírací doba, jelikož velká část restaurací a cukráren má otevřeno pouze přes týden a přes víkend omezeně nebo vůbec. V kvalitě služeb stravovacích zařízení je tedy možné nalézt velký potenciál pro zlepšení.

Doplňková infrastruktura v cestovním ruchu

Ve Znojmě jsou v provozu dvě turistická informační centra, na ulici Obroková 10 a na jižní přístupové cestě ke Znojenskému hradu. Obě provozuje Znojenská Beseda. TIC zajišťuje: infoservis, předprodej vstupenek na vybrané kulturní pořady ve Znojmě i mimo Znojmo, předprodej vstupenek TICKETPRO, TICKETSTREAM a TICKETPORTAL, internet, prohlídky města. Ve městě se dále nachází informační centrum o vinařské turistice ve Vlkově věži a v centru volnočasových aktivit Stará vodárna. Nově byla v letní sezóně 2014 zavedena služba terénních informačních pracovníků, kteří byli oblečeni do triček v barvách města s logem města Znojma a Znojenské Besedy a poskytovali turistům informace přímo v terénu. Byli vybaveni batůžkem s propagačními materiály. Tato služba se osvědčila a s jejím využitím se počítá i v následující turistické sezóně.

Ve městě jsou k dispozici následující cykloservisy: 1. Mezinárodní cykloturistické centrum informací a služeb v ČR, U Obří hlavy 7; Bazar – Servis jízdních kol, Vančurova 5; Bike servis, Hakenova 27; Cykloport Šuler, Václavské nám. 1; Flite – Sport, Jezuitská 10; Opravna jízdních kol – Oldřich Buchal, Boční 4; Cyklo Kučera, Kovářská 241/11.

Od roku 2014 ve městě funguje stacionární navigační systém, tedy dopravní značky, které turisty i návštěvníky města Znojma směřují na jednotlivá záchytná parkoviště.

II.5.3.3 Cykloturistika a vinařská turistika

Cykloturistika

Cykloturistika tvoří významný druh dopravy vzhledem k turistické atraktivitě města Znojmo. Městem prochází jedna cyklostezka a dále značené cyklotrasy. Cyklotrasa I. a II. třídy se na území města Znojmo nevyskytuje.

Z hlediska podpory cestovního ruchu je klíčové propojení rekreačních a turistických tras ve městě s cyklistickými trasami krajského a mezinárodního významu, resp. se značenými trasami KČT. Podle textové části územního plánu bude také pro posílení rekreačního potenciálu území realizován rekreační okruh na trase údolí Gránického potoka – údolí Dyje – údolí Lesky – Cínová Hora.

Podle Analýzy rozvoje města Znojma v oblasti cestovního ruchu vypracované Soukromou vysokou školou ekonomickou Znojmo je chybějící koncepcí pro cykloturisty (navigace, hlídání kol) jednou ze slabých stránek dalšího rozvoje cestovního ruchu ve městě.

Město Znojmo je formou cyklostezek napojeno na velké množství atraktivit cestovního ruchu v rámci širšího regionu Znojemska: například na hrad Bítov a stezky také vedou Národním parkem Podyjí. Obecně mají významný potenciál cyklostezky propojující kulturní a vinařské atraktivity (například Wein und Kultur Radweg) v rámci širšího znojmského regionu.

Město také protínají některé společné česko-rakouské cyklostezky. Jedná se o tyto trasy:

- trasa Národní park Podyjí – Thayatal,
- Trasa 6 měst,
- Vinařská trasa,
- Wein und Kultur Radweg,
- Wünschelruten Radweg.

Klub českých turistů spravuje následující trasy:

- 5007: Jaroslavice – Znojmo – Šumná – Bítov – Uherčice,
- 5006: Znojmo – Moravský Krumlov – Jevišovice,
- 5001 : Popice – Sealsfieldův kámen,
- 5000: Znojmo – Popice – Havraníky – 9 mlýnů – Šobes – Vranov
- zelená trasa: Hnanice – Šatov – Chvalovice – Dyjákovičky.

Mimo oficiální cyklistické trasy procházejí skeletem města ještě další cyklotrasy, které propojují Znojmo s celým okolním regionem:

- Trasa C1: Po vyhlídkách Podyjí,
- Trasa D2: Do kopce a z kopce Rakouskem a Českou republikou,
- Trasa C3: Ze Znojma na sever,
- Trasa C5: Za tajemstvím vína.

Pro doplnění jsou níže uvedeny trasy, které procházejí městem, ale nepatří k oficiálním trasám značeným KČT:

- Trasa Z1: Historickými cestami Okrašlovacího spolku,
- Trasa Z2: Za poznáním dějin Hradiště,
- Trasa Z3: Po vyhlídkách Znojma,
- Trasa Z4: Po technických a světských stavebních zajímavostech,
- Trasa Z5: Po církevních památkách centra Znojma,
- Trasa P7: Za zázračnou vodou a ještě lepším vínem,
- Trasa P8: Kde tvořil Charles Sealsfield.

Vinařská turistika¹⁰

Znojemsko se může pochlubit bohatou vinařskou tradicí; archeologické nálezy dokazují, že pěstováním vinné révy se v údolí řeky Dyje zabývali již staří Římané. Rozvoj vinařství nastal v době Velkomoravské říše, kdy kníže Svatopluk nechal dovézt révu z Rakouska a Uher a začal cílevědomě zakládat první novodobé vinice.

Znojmská podoblast je jednou ze čtyř podoblastí vinařské oblasti MORAVA. Město Znojmo bylo vždy významným vinařským střediskem. V blízkosti města se táhnou prvotřídní viniční polohy.

¹⁰Informace k této kapitole poskytlo VOC Znojmo, o. s.

Znojensko je hlavně oblastí bílých aromatických vín. Znojenská vinařská podoblast zavedla první apelační systém v České republice – VOC Znojmo, vína originální certifikace (od roku 2009). Tento apelační systém se týká pouze vín ze tří nejtypičtějších odrůd Znojemska: Sauvignonu, Ryzlinku rýnského a Veltlínského zeleného.

Informace o vinařství a vinařských akcích ve Znojmě a okolí nabízí informační centrum, které provozuje sdružení VOC Znojmo ve Vlčkově věži.

Vinařská turistika je na vzestupu, za poslední desetiletí vzrostl počet aktivit s ní souvisejících více než dvojnásobně a dále se rozvíjí. Tento trend dokládají statistiky firmy Znovín Znojmo, největšího výrobce vín v regionu, která je právem považována za průkopníka vinařské turistiky na Znojensku.

V roce 2003 Znovín Znojmo představil ucelenou nabídku vinařského turistického programu. V současnosti nabízí 8 atraktivních cílů:

- návštěvnické centrum v premonstrátském klášteře v Louce,
- degustační stánek na vinici Šobes,
- degustační stánek Staré vinice,
- malovaný sklep v Šatově,
- ochutnávku vín ve Znojenském podzemí,
- turistický vláček,
- program Putování po sklepech,
- Putování po vinicích.

Návštěvnost těchto vinařských programů vzrostla od roku 2003 z 20 tisíc účastníků na 117 tisíc účastníků v roce 2007, kdy dosáhla vrcholu. V roce 2013 byla návštěvnost více než 87 tisíc návštěvníků. Vinařskou turistiku je možné považovat za velký potenciál města i regionu, což dokazuje i zvyšující se spotřeba vín místních vinařů. V posledních letech se ke „Znovínu Znojmo“ přidala a dále přidávají i další vinařství ze Znojemska, která ve svém portfoliu určitou formu vinařského turistického programu taktéž nabízejí, jejich statistiky však nejsou k dispozici.

II.5.4 Shrnutí

Podnikatelské prostředí

- SO ORP Znojmo je ve Strategii regionálního rozvoje ČR zařazen mezi hospodářsky problémové regiony.
- Ekonomický pilíř města Znojma je v rámci Rozboru udržitelného rozvoje území hodnocen pozitivně.
- Podnikatelská struktura je oborově poměrně vyvážená a v čase stabilní.
- V městě je šest lokalit typu brownfield či jinak nevyužitých objektů, které představují potenciál pro investory.
- Mezi největšími zaměstnavateli jsou jak subjekty veřejné (Nemocnice Znojmo, p. o., město Znojmo), tak i soukromé (EGSTON SYSTEM ELECTRONIC, spol. s r. o., PEGAS Nonwovens, s. r. o., Nevoga, s. r. o.). Z průmyslových podniků jsou nejvýznamnější firmy zaměřené na výrobu elektrotechniky, plastových produktů, kovodělných výrobků, strojů a zařízení a textilu.

Trh práce

- Míra nezaměstnanosti ve městě je trvale vyšší než průměr ČR a kraje a její vývoj relativně věrně kopíruje obecné trendy. Naopak ve srovnání s celým SO ORP a s výjimkou let 2008–2010 i ve srovnání s okresem je míra nezaměstnanosti ve městě tradičně nižší.
- Velkým problémem je dlouhodobá nezaměstnanost: zhruba polovina všech nezaměstnaných hledá práci více než jeden rok.
- Největší počet nezaměstnaných jsou osoby s výučním listem a osoby s úplným středním odborným vzděláním bez maturity či výučního listu.
- Nejvíce uchazečů o zaměstnání jsou pomocní a nekvalifikovaní pracovníci, následování pracovníky ve službách a prodeji, nejvíce volných míst je ve zpracovatelském průmyslu, velkoobchodu, maloobchodu a údržbě.
- Zaměstnanost je závislá na sezónním cestovním ruchu.

Cestovní ruch

- Město Znojmo a jeho okolí má silnou konkurenční výhodu v cestovním ruchu, která je dána velkým počtem kulturně-historických a přírodních atraktivit.
- Nejvyšší návštěvnost vykazuje Znojemské historické vinobraní (každoročně průměrně 70 tisíc návštěvníků). Druhou nejvyšší návštěvnost vykazuje hrad Bítov. Stálý počet návštěvníků si udržuje Znojemské podzemí a podobně (ač na nižší hodnotě) i radniční věž.
- Město a okolí je známo dlouholetou tradicí vinařství a s ní spojenou vinařskou turistikou.
- Významnou část cestovního ruchu a velký potenciál má cykloturistika. Z hlediska podpory cestovního ruchu je klíčové propojení rekreačních a turistických tras ve městě s cyklistickými trasami krajského a mezinárodního významu, resp. se značenými trasami KČT.
- Ve městě se nachází 37 hromadných ubytovacích zařízení, jejich celková kapacita lůžek činí 1107, což lze hodnotit jako dostatečné. Počet přenocování je ve městě nižší než uvedená lůžková kapacita.
- Počet stravovacích zařízení se jeví jako dostatečný, za nevýhodu je možné považovat krátkou otevírací dobu (omezení o víkendu).
- Od roku 2014 ve městě funguje stacionární navigační systém, který turisty i návštěvníky města Znojma směřuje na jednotlivá záchytná parkoviště.
- Ve městě chybí koncepce marketingu cestovního ruchu. Není prováděn systematický sběr informací a analytických dat a jejich vyhodnocování ve vazbě na rozhodování o využití nástrojů marketingového mixu.
- Potenciál cílené spolupráce mezi Znojemskou Besedou, městem a aktéry cestovního ruchu není dostatečně využíván.

PILÍŘ III: URBANISMUS, ŽIVOTNÍ PROSTŘEDÍ A DOPRAVA

II.6 Urbanismus

II.6.1 Urbanistická koncepce a závady v územním plánování

Základní zdrojem pro tuto část analytického profilu byly zejména nově zpracovaný územní plán města (z roku 2014) i Rozbor udržitelného rozvoje území ORP Znojmo aktualizovaný v roce 2012.

Urbanistické závady ve městě podle Rozboru udržitelného rozvoje území ORP Znojmo:¹¹

- městské části Oblekovice a Přímětice: fotovoltaická elektrárna na zemědělském půdním fondu,
- brownfields: stará průmyslová zóna, premonstrátský klášter v Louce, bývalý pivovar (u Znojemského hradu), areál staré nemocnice, Krystal park Přímětice,
- překážka pro rozvoj – přítomnost ochranných zón NP Podyjí: Znojmo – Popice, Konice – Hradiště,
- nedostatek dostupných pozemků pro výstavbu,
- Znojmo – Mramotice: v blízkosti obce je veden vysokotlaký plyn bránící rozvoji bydlení,
- nový ÚP Znojmo, účinný od 31. 7. 2014 většinu závad územně plánovacími prostředky řeší – území brownfieldů řadí do ploch přestavby a stanoví pro ně podmínky využití, nutnost vyhotovení studií nebo regulačního plánu,
- rozvoj obcí v ochranném pásmu NP Podyjí je a bude tímto jevem omezován, nicméně v obci Konice se se souhlasem správy NP Podyjí podařilo vytipovat a navrhnout novou smíšenou obytnou plochu,
- potřeba vymezení ploch pro fotovoltaické elektrárny bude vyhodnocována pravidelně v rámci zpráv o uplatňování územního plánu (a případně změnou ÚP vyřazena),
- v obcích Kasárna, Mramotice, v k. ú. Znojmo-Louka i Znojmo-město jsou vymezeny nové, dostatečně velké rozvojové plochy.

Návrh urbanistické koncepce města Znojma podle textové části územního plánu – zásady plošného uspořádání území

- Rozvoj města Znojma je navržen v návaznosti na zastavěné území kolem kompaktního města s důrazem na přednostní využití proluk a nedostatečně využitých ploch uvnitř zastavěného území – přestavbové plochy.
- Hlavní rozvoj urbanistické struktury města je navržen jižním směrem Znojmo-Louka (sportovně rekreační využití, přestavbové plochy pro bydlení) a Oblekovic (bydlení, vybavenost a výroba), severně kolem kompaktní zástavby Přímětic (bydlení, produkce) s propojením na okolní krajinu a respektováním krajinného rázu. V ostatních sídlech je respektován stávající charakter urbanistické struktury.

¹¹Seznam brownfields byl sestaven na základě diskusí odborníků a členů pracovní skupiny.

- Nově zastavitelné plochy centrální části města soustřeďuje územní plán do oblasti vymezené navrženou přeložkou silnice I/38 – obchvatem města.
- Po dobudování obchvatu a uvolnění města od tranzitní dopravy se okružní třída stane městskou třídou, vytvářející městské veřejné prostranství.
- Jsou respektovány podmínky pro vedení tranzitní a nákladní dopravy přeložením nadřazené komunikace (I/38) mimo centrum města.
- Návrh plošného a prostorového uspořádání území vychází ze struktury jednotlivých urbanistických celků na území města.
- Územní plán vymezuje plochy se smíšeným využitím (smíšené obytné, smíšené výrobní, komerční), které umožňují větší polyfunkčnost území.

II.6.2 Sídelní charakteristika

Sídelní struktura města Znojma je tvořena významnými sektory, dělenými podle převažujících funkcí – historická, obytná, průmyslová, obslužná, rekreační atd.

Historické jádro města

Historické jádro města Znojma dokládá vývoj sídlištní aglomerace již od 11. století, který v mimořádně působivém prostředí uchovává architektonicky významné soubory monumentálních budov, měšťanských domů, církevních staveb i souvislá pásma hradeb městského opevnění. Pro zabezpečení zvýšené ochrany tohoto vynikajícího urbanistického útvaru bylo v roce 1971 výnosem ministerstva kultury historické jádro města Znojma prohlášeno za městskou památkovou rezervaci (MPR), na jejímž území o rozloze 50,4 ha se nachází celkem 167 nemovitých kulturních památek včetně národní kulturní památky rotundy sv. Kateřiny. Mapa městské památkové rezervace i se znázorněním nemovitých kulturních památek a jejich vlastnictví je uvedena v příloze č. 9.

Nejstarší část města (historické jádro) je vymezena údolím Dyje a Gránice, Gránickou ulicí, náměstím Svobody, Horním, Středním a Dolním parkem podél hradeb a ulicí Dyjskou. Tento prostor zůstává i hlavním městským prostorem s maximální atraktivitou a polaritou funkcí. Spojnice nám. Republiky – nám. T. G. Masaryka – Horní náměstí – Divišovo nám. – nám. Svobody je základní funkčně prostorovou osou jádra. Příčnou osou je spojnice nám. Komenského – Horní náměstí – Václavské náměstí – ulice Přemyslovců. Tyto historické osy prodloužené na sever v ul. Pražské a na jih v ul. Vídeňské tvoří základní osnovu města.

Z důvodu zvýšené ochrany prostředí rezervace před případnými nepříznivými vlivy z nejbližšího okolí a před rušivými zásahy, zvláště při stavebních změnách, bylo kolem MPR vymezeno odborem kultury ONV ve Znojmě v roce 1989 ochranné pásmo MPR.

Kláštéry na Hradišti a v Louce zůstaly v minulosti bez podstatnějšího rozvoje a dotvářejí dnes historickou osnovu sídelního útvaru. Premonstrátský klášter v Louce by se výhledově mohl stát součástí sekundárního městského centra, vzhledem ke své rozloze však spíše samostatným, svébytným celkem se speciálním funkčním využitím.

Město Znojmo administruje dva dotační programy, které mají za úkol podporovat rozvoj městské památkové rezervace. Jedná se o Fond revitalizace MPR, který v roce 2007 zřídilo samo město (v současné době je z důvodu nedostatku financí pozastaven), a státní Program regenerace MPR a MPZ, jenž v roce 1992 schválila vláda ČR.

Obytný sektor

Tabulka 45: Obydlené byty podle právního důvodu užívání a počtu obytných místností

		Celkem	Rodinné domy	Bytové domy	Ostatní budovy
Obydlené byty celkem		13 813	3 762	9 811	240
Z toho právní důvod užívání bytu	ve vlastním domě	3 162	3 047	101	14
	v osobním vlastnictví	3 035	4	3 029	2
	nájemní	5 479	158	5 194	127
	družstevní	715	3	712	x

Pozn. x = data nejsou k dispozici

Zdroj: Český statistický úřad; Sčítání lidu, domů a bytů 2011.

Ve městě se nachází celkem tři sídliště (Přímětice, Dukelská a Pražská). Sídlíště Přímětice v současné době prochází komplexní revitalizací. Naproti tomu sídliště Dukelská a Pražská vykazují nízkou atraktivitu a zvláště jejich veřejná prostranství jsou v zanedbaném stavu.

V posledních letech je také charakteristickým rysem růst počtu nově dokončených bytů v zázemí města Znojma, a to zejména na katastrálním území obcí Nový Šaldorf-Sedlešovice a Suchohrdly.

Do budoucna jsou podle územního plánu z roku 2014 hlavní rozvojové plochy bydlení navrženy v oblasti zastavěného území Přímětic a Oblekovic a využity jsou plochy uvnitř zastavěného území Znojmo-město. Jižně od Oblekovic jsou vytvořeny podmínky pro rozvoj bydlení a vybaveností.

Průmyslový sektor

Průmyslová zóna je vymezena ulicemi 28. října, Milady Horákové, Vídeňskou, Brněnskou, katastrální hranicí Znojmo-Dobšice, Leskou a ulicí Suchohrdelskou. Průmyslová zóna tvoří v celkovém obrazu města výraznou část, protože zaujímá téměř 1/3 všech zastavěných ploch. Průmyslovou zónou prochází obslužná komunikace propojující ulice Dobšickou a Brněnskou. Na severozápadě jsou lokalizovány nádraží ČD a autobusové nádraží. Část stávající průmyslové zóny (u křižovatky silnic II/412 a II/413) byla v minulosti transformována pro účely komerční vybavenosti. Kromě stávající průmyslové zóny patří mezi významné výrobní plochy areály firem Pegas a Haas Profile v Příměticích, Erka Metaltec v Oblekovicích, areál bývalého STS v Oblekovicích (Eika) je využíván spíše pro komerční účely, podobně areál bývalého ZD u Nového Šaldorfu. Největší rozvojové plochy pro výrobní účely jsou umístěny v návaznosti na stávající areály firem Pegas (14,3 ha), Erka Metaltec (9,2 ha), Haas Profile (6,2 ha), Eika (6 ha), TOS (2,6 ha) a Setra (2,1 ha). Největší přestavbové plochy jsou v areálu bývalé Fruty (10,4 ha – uprostřed průmyslové zóny města) a školního statku v Příměticích (10,8 ha – tzv. Kystalpark).

Venkovské části města a přilehlé obce

Místní části Znojma (Derflice, Kasárna, Konice, Mramotice, Načeratice, Oblekovice, Popice a Přímětice) a obce Dobšice, Nový Šaldorf-Sedlešovice a Suchohrdly si vesměs ponechaly svůj venkovský ráz. Typický je přesun výrobních zemědělských aktivit z jednotlivých domů, usedlostí a statků (přinášející funkční zklidnění, zlepšení hygieny prostředí a estetické zlepšení) do zemědělských velkoprovodů v bývalých statcích nebo nově postavených areálech, představujících

v krajině většinou cizorodé prvky s nedostatečnou snahou o prostorové a estetické začlenění. Výjimku tvoří Přímětice, ve kterých vznikla sídlištní zástavba.

U místních částí v OP NP částí Konice, Popice a Znojmo-Hradiště je zaznamenán nárůst turistického ruchu spojený s vinařstvím a počátky agroturistiky, postupně zde dochází k budování ubytovacích kapacit.

Rekreace a sport

Územní plán stabilizuje plochy sídelní (veřejně přístupné) zeleně a parků, z nichž nejvýznamnější jsou údolí vodních toků Gránického potoka, řeky Dyje a potoka Leska s přilehlými svahy a nivami, které obepínají město prstencem lesních a břehových porostů, Horní, Střední a Dolní park, Karolininy sady, lesopark v Louce, Jubilejní park, park na Žižkově náměstí. Územní plán navrhuje doplnění „velkého zeleného prstence“ (Gránice – Leska – Dobšice – Léry – údolí Dyje pod městem) a „malého zeleného prstence“ (vně hradeb historického jádra města) a přístupnost nábřeží Dyje a Lesky.

V lokalitě Léry je vymezena plocha pro park, plochy pro veřejnou rekreaci a plochy pro rozvoj sportu s dobrou dostupností koupaliště a v dosahu MHD, které nahrazují plochy pro příměstskou rekreaci vymezené předcházejícím územním plánem v údolí potoka Leska, kde se plocha omezuje na šíři lokálního biokoridoru. Zlepšení prostupnosti území a vybudování sítě cyklostezek vytvoří podmínky pro rozvoj cykloturistiky s napojením na sousední správní obvody a Rakousko. Tím územní plán vytváří územní podmínky pro turistické zatraktivnění města a rozšíření rekreačně sportovní nabídky pro obyvatele a návštěvníky. Město Znojmo s významnými kulturními památkami, vinařskou tradicí a NP Podyjí má předpoklady k rozvoji cestovního ruchu i vinařské turistiky, která těží z tradic i současnosti regionu. Během roku je Znojmo dějištěm mnoha kulturních, společenských a sportovních akcí. V místních částech je možné umístit objekty pro agroturistiku na plochách smíšených obytných v Načeraticích, Konicích, popřípadě v areálech bývalých zemědělských družstev.

Územní studie

Územní plán vymezuje 6 ploch, u kterých jsou změny využití podmíněny dohodou o parcelaci, 11 ploch, u kterých je rozhodování o změnách v území podmíněno zpracováním územní studie a 1 plochu, u které je podmínkou pro rozhodování o změnách využití pořízení regulačního plánu (lokalita na místě areálu staré nemocnice). V rámci rozhodování o budoucím využití některých území bude vhodné zpracovat i jiné studie nebo vizualizace (např. pro lokalitu Léry). Lhůta pro pořízení územní studie je navržena standardně do 5 let po vydání územního plánu. Při zpracování zprávy o uplatňování územního plánu minimálně jednou za 4 roky bude potřeba zpracování územních studií vyhodnocena.

Veřejná prostranství

Koncepce veřejných prostranství je stanovena v územním plánu. Podle této koncepce jsou v územním plánu stanoveny tyto principy, které budou uplatňovány při řešení veřejných prostranství:

- Struktura veřejných prostranství musí být zachována a dále rozvíjena, především s ohledem na zkvalitňování prostupnosti a obyvatelnosti území města.

- Veřejná prostranství slouží nejen pro umístění prvků dopravní a technické infrastruktury, ale i odpovídajících prvků, zajišťujících co nejkvalitnější podmínky pro pobyt a odpočinek obyvatel, zejména zeleň.
- Úroveň vybavenosti veřejného prostranství musí přispět k pozitivnímu obrazu jak z pohledu jeho bezprostředního využití, tak z pohledu města jako celku, zejména jeho začlenění do krajiny.

II.6.3 Shrnutí

- Návrh urbanistické koncepce města je obsažen v textové části územního plánu v zásadách plošného uspořádání (z roku 2014).
- Urbanistické závady ve městě specifikuje Rozbor udržitelného rozvoje území ORP Znojmo (aktualizovaný v roce 2012).
- Sídlní struktura města Znojma je tvořena významnými sektory dělenými podle převažujících funkcí – historická, obytná, průmyslová, obslužná, rekreační atd.

Historické jádro

- Historické jádro města Znojma bylo prohlášeno za městskou památkovou rezervaci (MPR) v roce 1971.
- Z důvodu zvýšené ochrany prostředí rezervace bylo v roce 1989 kolem MPR vymezeno ochranné pásmo MPR.
- Na území MPR o rozloze 50,4 ha se nachází celkem 167 nemovitých kulturních památek včetně národní kulturní památky rotundy sv. Kateřiny.

Obytný sektor

- Do budoucna jsou podle územního plánu z roku 2014 jako hlavní rozvojové plochy pro bydlení navrženy plochy v oblasti zastavěného území Přímětic a Oblekovic a využity jsou plochy uvnitř zastavěného území Znojmo-město. Jižně od Oblekovic jsou vytvořeny podmínky pro rozvoj bydlení a vybaveností.
- V posledních letech je charakteristickým rysem růst počtu nově dokončených bytů v zázemí města Znojma, a to zejména na katastrálním území obcí Nový Šaldorf-Sedlešovice a Suchohrdly.

Průmyslový sektor

- Průmyslová zóna je vymezena ulicemi 28. října, Milady Horákové, Vídeňskou, Brněnskou, katastrální hranicí Znojmo-Dobšice, Leskou a ulicí Suchohrdelskou. Průmyslová zóna zaujímá téměř 1/3 všech zastavěných ploch a tvoří tak výraznou část města.
- Kromě stávající průmyslové zóny patří mezi významné výrobní plochy areály firem Pegas a Haas Profile v Příměticích, Erka Metaltec v Oblekovicích.
- Areál bývalého STS v Oblekovicích (Eika) je využíván spíše pro komerční účely, podobně areál bývalého ZD u Nového Šaldorfu.

Venkovské části

- Venkovský ráz si vesměs ponechaly místní části Znojma (Derflice, Kasárna, Konice, Mramotice, Načeratice, Oblekovice, Popice a Přímětice) a obce Dobšice, Nový Šaldorf-Sedlešovice a Suchohrdly.
- V Příměticích vznikla sídlištní zástavba.

Rekreace a sport

- Územní plán stabilizuje plochy sídelní (veřejně přístupné) zeleně a parků, z nichž nejvýznamnější jsou údolí vodních toků Gránického potoka, řeky Dyje a potoka Leska s přílehlými svahy a nivami, které obepínají město prstencem lesních břehových porostů a parků.
- Územní plán navrhuje doplnění „velkého zeleného prstence“ (Gránice – Leska – Dobšice – Léry – údolí Dyje pod městem) a „malého zeleného prstence“ (vně hradeb historického jádra města) a přístupnost nábřeží Dyje a Lesky.
- V lokalitě Léry je vymezena plocha pro park, plochy pro veřejnou rekreaci a plochy pro rozvoj sportu, s dobrou dostupností koupaliště a v dosahu MHD, které nahrazují plochy pro příměstskou rekreaci vymezené předcházejícím územním plánem v údolí potoka Leska, kde se plocha omezuje na šíři lokálního biokoridoru.

Územní studie

- Územní plán vymezuje 6 ploch, u kterých jsou změny využití podmíněny dohodou o parcelaci, 11 ploch, u kterých je rozhodování o změnách v území podmíněno zpracováním územní studie a 1 plochu, u které je podmínkou pro rozhodování o změnách využití pořízení regulačního plánu (lokalita na místě areálu staré nemocnice).

Veřejná prostranství

- Koncepce veřejných prostranství je stanovena v územním plánu.

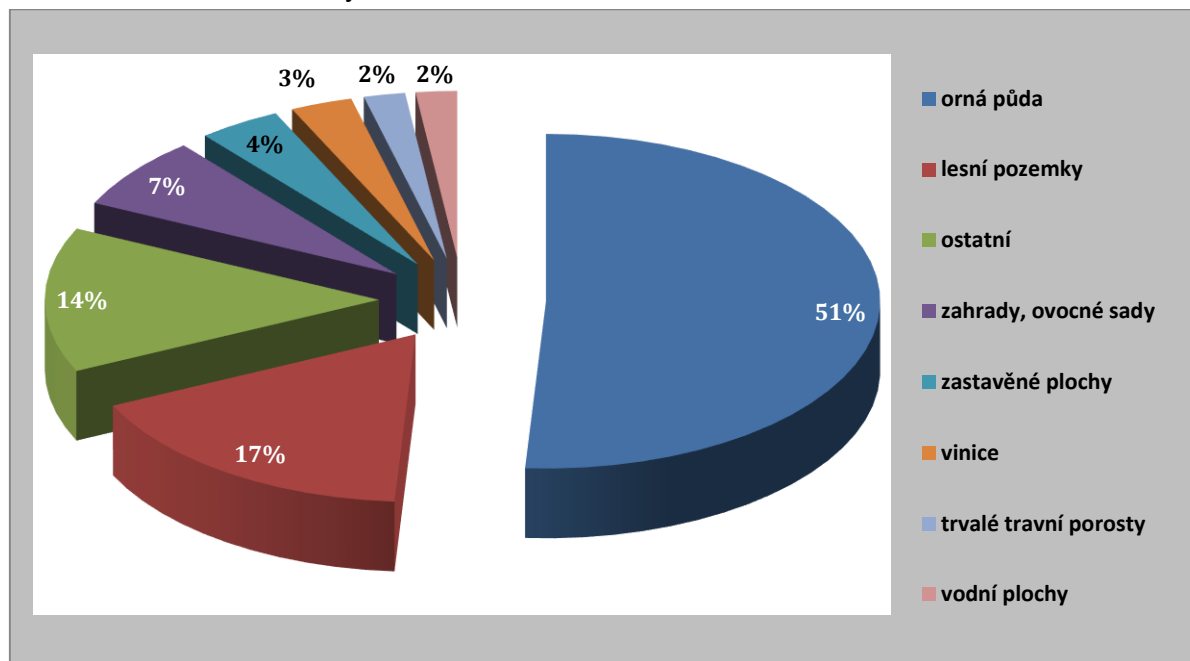
II.7 Životní prostředí

Kapitola se zabývá třetím rozvojovým pilířem, zaměřeným na oblast životního prostředí, dopravy a urbanismu. Popsány jsou základní složky životního prostředí, dělení dopravy podle druhového třídění a základní prvky technické infrastruktury.

II.7.1 Půdní fond

Půdní fond správního území města Znojma má rozlohu 6 593 ha (k 31.12.2012). Nejvíce zastoupena je zemědělská půda (63,02%). Zastavěná plocha tvoří pouze 4,3 %. Významné procento (3,1%) tvoří vinice, které jsou v okolí Znojma hojně rozšířené.

Graf 20: Půdní fond města Znojma



Pozn.: Údaje se vztahují k 31. 12. 2013.

Zdroj: MěÚ Znojmo, 2014

Největší část z nezemědělských ploch v katastru města zabírají lesní pozemky (17%). Ostatní plochy jsou zastoupeny 14% a tvoří tak druhou nejvýznamnější kategorii. Do ostatní plochy patří především ostatní komunikace a veřejná zeleň. Významný prvek, dotvářející konečnou podobu městské zástavby, představuje především udržovaná zeleň v lokalitách rodinných domů (67% veškerých zelených ploch).

II.7.2 Vodstvo

Nejvýznamnějším vodním tokem na území města je bezesporu řeka Dyje. Obtéká město z jihozápadní a jižní strany. Jihozápadně od města, u Obřích hlavy nad ústím Gránického potoka je na toku nádrž s hrází v profilu. Pod hrází protéká Dyje upraveným korytem pod železničním mostem, kapacita koryta je zde Q_{100} . Dále po toku dochází k menším rozlivům v úseku po jez v Sedlešovicích. V úseku mezi Sedlešovicemi a Oblekovicemi je kapacita koryta pouze Q_1 – v záplavě je na levém břehu chatová oblast. V Oblekovicích a Dobšicích je kapacita upravena na Q_2 , neboť v Dobšicích často dochází k záplavě hřiště. Za vyšších stavů vody dochází k podmáčení pozemků na k. ú. Louka, kde je koryto Dyje ohrázováno, a podél koryta náhonu. Správcem toku je Povodí Moravy, s. p.

Dále se na území města nacházejí menší vodní toky, které tvoří přítoky řeky Dyje, např. **Dobšický potok**, **potok Leska**, nebo **Gránický potok**, a několik bezejmenných toků. Menší vodní toky mají v průběhu roku nevyrovnaný průtok a často vysychají (Leska, Gránický potok). Tyto stavy mohou mít vliv na odtok vody z krajiny, nepřímo pak na kvalitu ovzduší a na lokální záplavy.

Významným vodním dílem na řece Dyji je **vodárenská nádrž Znojmo**, která slouží jako zásobárna pitné vody nejen pro město Znojmo. Nádrž je oboustranně sevřena příkrými svahy a nedochází zde k žádným rozlivům. Účelem vodního díla je týdenní vyrovnání nerovnoměrných průtoků v Dyji, způsobených špičkovým provozem HC Vranov, dále akumulace vody pro odběr skupinového vodovodu Znojmo a také výroba elektrické energie.

Ostatní významné vodní plochy na území města:

- Mramotický rybník na Mramotickém potoce, využívaný převážně k rybníkářství,
- rybník v Příměticích ve vlastnictví Moravského rybářského svazu, o. s., (rozloha 1,73 ha, k. ú. Přímětice)
- zaplavená těžební jáma (kaolín) – přírodní památka s různými vlastníky (rozloha 2,6 ha, k. ú. Přímětice)
- Rybník Přímětice – probíhá polointenzivní chov ryb (rozloha 0,56 ha, k. ú. Přímětice)
- Rybník Hnědka – probíhá extenzivní chov ryb, rybník byl revitalizován (rozloha 0,35 ha, k. ú. Přímětice)

Mimo katastr Znojma se nacházejí další plochy ve vlastnictví města:

- Rybník Nový – probíhá intenzivní chov ryb (rozloha 3,57 ha, k. ú. Olbramkostel),
- Rybník Vlašnov – probíhá extenzivní chov ryb (rozloha 8,25 ha, k. ú. Olbramkostel),
- Rybník Plenkovice – probíhá intenzivní chov ryb, rybník byl revitalizován (rozloha 20,17 ha, k. ú. Plenkovice),
- Rybník Vlkov – probíhá polointenzivní chov ryb (rozloha 9,14 ha, k. ú. Šumná),
- Rybník Čekal – probíhá extenzivní chov ryb (rozloha 2,55 ha, k. ú. Olbramkostel),
- Rybník U Hrušky – probíhá extenzivní chov ryb, rybník byl v roce 2005 revitalizován (rozloha 0,95 ha, k. ú. Pavlice),
- Rybník Vyrazil – probíhá polointenzivní chov ryb (rozloha 2,012 ha, k. ú. Zálesí u Bítova),
- Rybník Senný – probíhá intenzivní chov ryb (rozloha 5,56 ha, k. ú. Ctidružice).

Na území města Znojma je podle Rozboru udržitelného rozvoje území správního obvodu ORP Znojmo při stoleté vodě (Q_{100}) jako záplavové území označeno celkem 185,13 ha (což je 2,81 % rozlohy města). Ohrožena jsou přitom katastrální území **Znojmo-město**, **Znojmo-Hradiště** a **Znojmo-Louka**.

II.7.3 Ovzduší

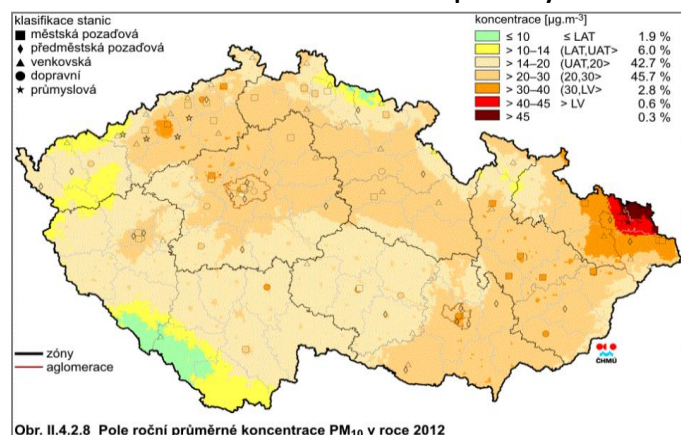
Ovzduší je velmi podstatnou složkou životního prostředí a míru jeho znečištění je nutno ve Znojmě, které je městem s rozvinutým průmyslem a značným dopravním zatížením, zodpovědně sledovat a ovlivňovat. Zdroje znečištění ovzduší se dělí na dvě základní skupiny (zdroje stacionární – tepelné a technologické a zdroje mobilní – doprava).

Významným zdrojem znečištění v současné době je automobilová tranzitní doprava vedená po mezinárodní silnici E59, která prochází městem ve směru SZ–JV, a je vedena přes značnou část zastavěného území města.

Znečišťování ovzduší zejména emisemi SO_2 a popílku ze spalovacích procesů a emisemi pevných a plyných škodlivin z pozemní dopravy jsou rozhodujícími faktory pro stav ovzduší v oblasti Znojma. Vzhledem k převládajícím severozápadním a severním větrům je nejvíce exhalacemi postižena jihovýchodní část Znojma a oblast v nivě Dyje, kde se projevují mírné inverze. Největší zdroje znečištění ovzduší jsou soustředěny na jihovýchodě Znojma v průmyslové zóně. **Žádné velké zdroje znečištění však ve městě Znojmě nejsou lokalizovány.**

Mezi jedny z nejvýznamnějších zdrojů znečištění patří prachové částice – $PM_{2,5}$ a PM_{10} , jejichž největší koncentrace je ve velkých sídlech. Znojmo a přilehlý region patří mezi ty části České republiky, které dosahují průměrných hodnot (viz také obr. 6).

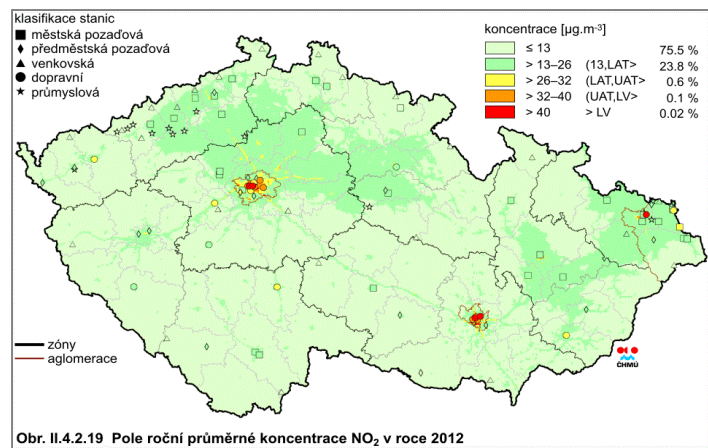
Obrázek 6: Průměrná roční koncentrace prachových částic PM_{10} v roce 2012



Zdroj: Český hydrometeorologický ústav.

Dalším z ukazatelů standardně používaných pro hodnocení kvality ovzduší je koncentrace oxidů dusíku (NO_x), čímž se rozumí oxid dusnatý (NO) a oxid dusičitý (NO_2). Imisní limit pro ochranu zdraví je stanoven pro NO_2 , pro ochranu ekosystémů a vegetace pro NO_x . Hlavním zdrojem je především silniční doprava – největší koncentrace NO_2 jsou proto v největších městech (aglomeracích) České republiky (viz také obr. 7).

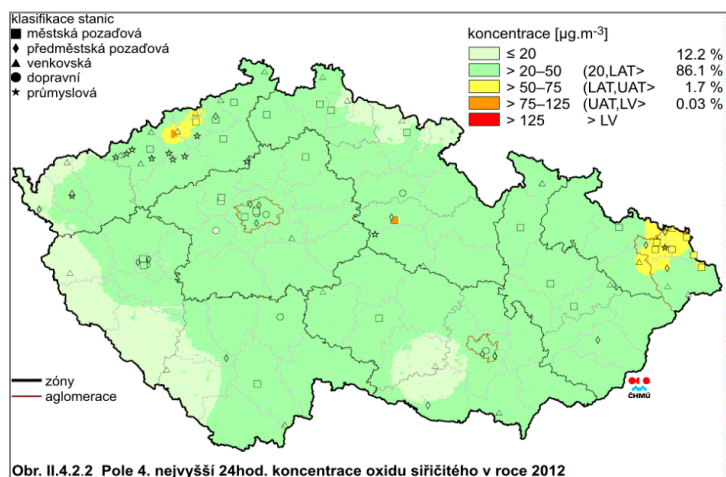
Obrázek 7: Průměrná roční koncentrace NO_2 v roce 2012



Zdroj: Český hydrometeorologický ústav.

Oxid siřičitý, jehož průměrnou roční koncentraci mapuje obr. 8, vzniká především spalováním fosilních paliv (uhlí a těžkého oleje). V kontextu České republiky jsou nejvíce postiženými oblastmi Ústecko, Ostravsko a Pardubicko. Město Znojmo a blízké okolí jsou charakteristické spíše podprůměrnou koncentrací SO_2 .

Obrázek 8: Průměrná roční koncentrace SO₂ v roce 2012

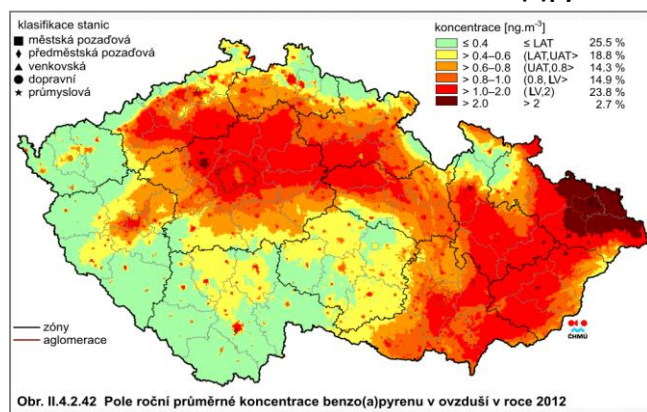


Obr. II.4.2.2 Pole 4. nejvyšší 24hod. koncentrace oxidu siřičitého v roce 2012

Zdroj: Český hydrometeorologický ústav.

Na Znojemsku je také relativně vysoká koncentrace benzo(a)pyrenu¹² (viz také obr. 9) – hlavního představitele skupiny polycyklických aromatických uhlovodíků – jenž vzniká jak spalováním uhlí a dřeva v domácích topeništích, tak spalováním odpadu. Mezi mobilní zdroje pak lze zařadit vznětové motory spalující naftu.

Obrázek 9: Průměrná roční koncentrace benzo(a)pyrenu v ovzduší v roce 2012



Obr. II.4.2.42 Pole roční průměrné koncentrace benzo(a)pyrenu v ovzduší v roce 2012

Zdroj: Český hydrometeorologický ústav.

II.7.4 Ochrana přírody

Město Znojmo a jeho nejbližší okolí patří mezi významné a cenné přírodní lokality. Ráz krajiny ovlivňují přírodní prvky, které dnes patří mezi lokality obecné i zvláštní ochrany přírody. V rámci obecné ochrany přírody je to územní systém ekologické stability, registrované a navrhované významné krajinné prvky (ekologicky významné krajinné segmenty), významné krajinné prvky ze zákona a ochrana krajinného rázu. V rámci zvláště chráněných území pak Národní park Podyjí,

¹²Podle dokumentu „Znečištění ovzduší na území České republiky v roce 2012“ vydaného Úsekem ochrany čistoty ovzduší Českého hydrometeorologického ústavu jsou však údaje mapující průměrnou roční koncentraci benzo(a)pyrenu zatíženy nejistotou, plynoucí z nedostatečné hustoty měření. Tento faktor je nutné brát při interpretaci dat v úvahu.

přírodní památky a rezervace, jejich návrhy, ochrana zvláště chráněných živočichů a rostlin a památné stromy.

Mezi **zvláště chráněná území**, která zasahují do katastru města Znojma, patří: Národní park Podyjí, PP Červený rybníček, PP Cínová hora, PP Střebovský kopec, PP Kaolínka Únanov, PP Načeratický kopec, PP Kamenná hora u Derflíc, PP Horáčkův kopeček. Mj. se na území města Znojma nachází jeden registrovaný významný krajinný prvek: VKP Boubínka – tůň v polích u silnice Hradiště – Mašovice a VKP Ovečky – erozí vypreparovaná křemenná žíla nacházející se poblíž hřbitova na Hradišti.

Na území katastru města Znojma zasahují také **lokality spadající do evropské soustavy chráněných území Natura 2000**. Mezi **evropsky významné lokality** patří Podyjí, Kaolínka Únanov, Načeratický kopec, Kamenná hora u Derflíc, Meandry Dyje a 2 netopýří lokality: Znojmo – kostel Nalezení sv. Kříže a Popice – fara (NP Podyjí). Na území katastru města zasahuje i východní část ptačí oblasti Podyjí, která také spadá do soustavy Natura 2000. Na hranici s katastrem Mašovic je EVL a vyhlášená PP Mašovický kamenolom.

Mimo registrované VKP jsou podle zákona významnými krajinnými prvky v obecné poloze i údolní nivy, lesy, rybníky, vodní toky. Výrazné jsou ekologicky významné krajinné segmenty, které je možné zaregistrovat jako VKP – Karolininy sady a kaolinové jezírko na Hradišti.

Ač se na území města Znojma nachází řada lokalit obecné i zvláštní ochrany přírody, krajina je do jisté míry zdevastovaná vinou kolektivizace. V minulých letech došlo k rozorání mezí a remízků, likvidaci alejí, stromořadí, stromů mezi polnostmi a ke spojení polí do obrovských lánů bez ohledu na morfologii terénu. Tyto zásahy do krajiny dokládá srovnání ortofotomap z let těsně po válce (1953) a současných. V rámci správního území se jedná o nerozdělené polnosti mezi Hradištěm a Mašovicemi, Znojmem a Citonicemi, západně, severně a východně od Přímětic, východně od Popic a Konic, na Načeraticku a Derflicku. Stav způsobuje větrnou a vodní erozi, a tím i výraznou prašnost ve městě.

Geologické lokality

Do řešeného území zasahují 3 ložiska nerostných surovin: dobývací prostor Únanov-sever 3, lokalita o rozloze 7,21 ha určená k povrchové těžbě kaolinu. V katastru Oblekovic se dále nachází 2 pískovny, kde se těží štěrkopísek.

Územní systém ekologické stability

Z pohledu širších územních vztahů se město Znojmo nachází v oblasti kulturní krajiny s vysokým podílem zemědělského využívání. Přírodní celky jsou v zájmovém území zastoupeny na západě, v oblasti Národního parku Podyjí a na severu Tvořihrázským lesem. Údolím Dyje pronikají přírodní ekosystémy hlouběji do intenzivně zemědělsky využívané krajiny. Převládající typy ekosystémů jsou v území reprezentovány regionálními a nadregionálními systémy, které doplňují lokální systém na nejnižší úrovni.

Na jihu území města jsou vymezeny **dvě osy nadregionálního biokoridoru**, které procházejí paralelně s tokem řeky Dyje. První je vymezena podél toku Dyje a jižně od ní souběžně osa reprezentující xerothermní panonskou oblast. Biokoridory propojují nadregionální biocentrum NP Podyjí.

Toto biocentrum je společně s poslední, třetí osou nadregionálního biokoridoru, zařazeno do evropské ekologické sítě (EECONET), reprezentující přírodní prostředí panonsko-hercynské trasy v evropském měřítku.

Říční systém tvoří přírodní síť přirozeně pronikající do zastavěného území. Tyto větve doplňují větve lokálního ÚSES provazující lokální systém do funkční sítě, napojují jej na nadřazené systémy a navazují na zastavěné území sídel (Dobšický potok, Potok Leska a Gránické údolí).

Podrobný popis všech biokoridorů a biocenter je uveden v textové části územního plánu.

II.7.5 Odpadové hospodářství

Přehled druhů odpadů města Znojma podle ročního hlášení produkce a nakládání s odpady za rok 2013 je uveden v příloze 7. Jedná se o produkci města přímou i od občanů města Znojma. Převážná část odpadu je od občanů města Znojma přebírána prostřednictvím sběrných dvorů (ulice Dobšická a k Suchopádu), pravidelný svoz odpadů se pak týká směsného komunálního odpadu a separovaných složek (papír, plast, sklo, biologicky rozložitelný odpad, oděvy). Část odpadů městu Znojmu vzniká i z likvidace černých skládek – většinou se jedná o objemný odpad a pneumatiky.

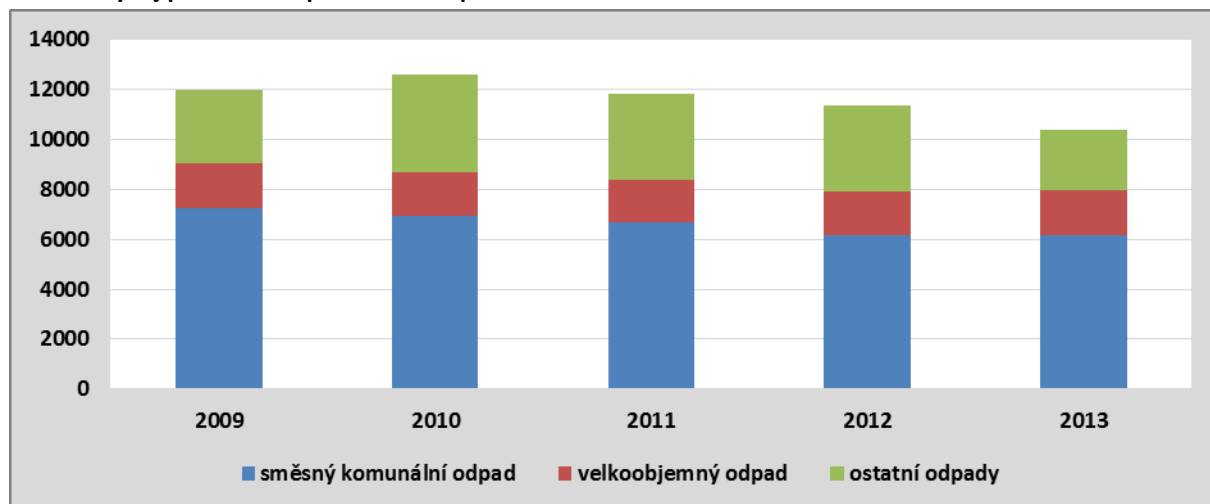
Ve městě jsou pro sběr směsného komunálního odpadu určeny popelnice a kontejnery. Sběr je prováděn v plastových pytlích s logem svozové společnosti, nádobách o obsahu 110, 120, 240 a 1 100 l. Ve městě jsou mj. umístěny také podzemní kontejnery (3 000 l). Pro separaci plastových obalů, tetra paku, skla bílého a barevného a papíru jsou v ulicích města rozmístěny barevné kontejnery o objemu 1 100 a 3 000 l – tzv. separační hnízda, kterých je na území města rozmístěno 110. Ve městě jsou umístěny také samostatné kontejnery na elektroodpad a oděvy. Občanům jsou poskytovány kompostejnery (240 l) na bioodpad, který je také možné umísťovat do sběrných dvorů.

Tabulka 46: Vývoj produkce odpadů ve městě Znojmě (v tunách) a podle jednotlivých kategorií

	2009	2010	2011	2012	2013
celkové množství odpadů	11977,90	12591,73	11842,87	11386,32	10368,76
směsný komunální odpad	7235,86	6921,01	6670,85	6179,64	6145,57
velkoobjemný odpad	1795,91	1788,32	1700,54	1740,86	1802,45
Papír	679,08	749,93	644,00	684,03	676,89
Plast	240,64	256,59	240,57	262,25	275,03
Sklo	204,00	205,01	249,52	255,80	276,12
celkem separované odpady	1123,72	1211,52	1134,08	1202,08	1228,04

Zdroj: Město Znojmo, odbor životního prostředí, oddělení ochrany přírody, odpadu a ovzduší.

Graf 21: Vývoj produkce odpadů a zastoupení SKO a VO

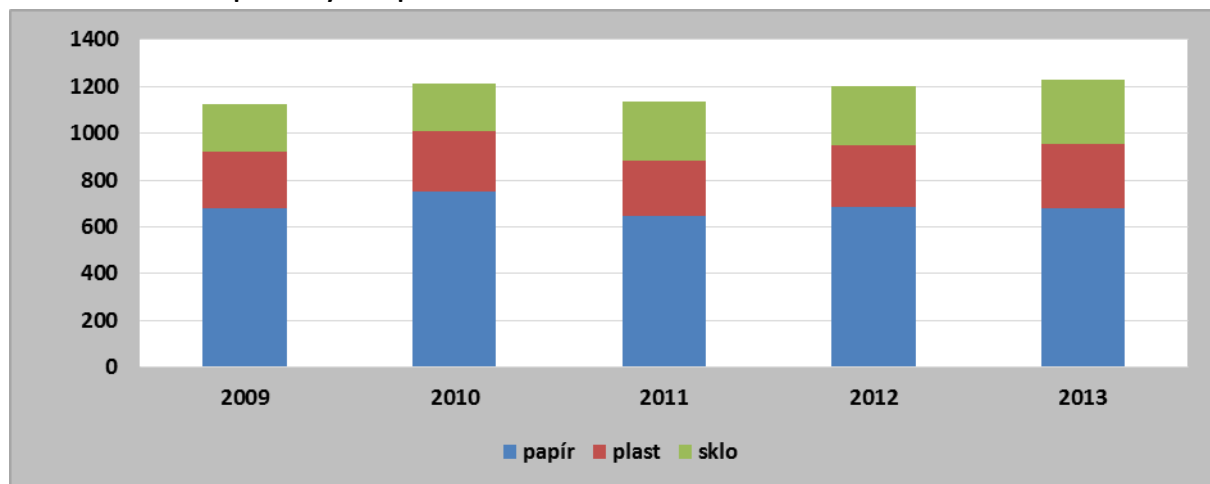


Pozn. Jednotky jsou tuny

Zdroj: Město Znojmo, odbor životního prostředí, oddělení ochrany přírody, odpadu a ovzduší.

V uvedeném grafu je evidentní pokles produkce směsného komunálního odpadu (sběr je řešen odvozově od nemovitostí s frekvencí 1x za týden), kdežto produkce velkoobjemného odpadu osciluje kolem průměrné hodnoty 1765 tun za rok. V roce 2013 došlo k výraznému poklesu části reprezentující zbylé odpady – tento pokles je ale dán (a i hmotnostně odpovídá) vyčleněním odpadů z údržby komunikací (tj. uliční smetky) mimo hlášení města Znojma (město není původcem tohoto odpadu, a proto ho neuvádí).

Graf 22: Produkce separovaných odpadů



Pozn. Jednotky jsou tuny.

Zdroj: Město Znojmo, odbor životního prostředí, oddělení ochrany přírody, odpadu a ovzduší.

Produkcí separovaných složek odpadů může město Znojmo ovlivňovat pouze nepřímo – počtem separačních hnízd a jejich rozmístěním v prostoru, osvětou atd. Vliv působící proti množství separovaných odpadů (tedy v celkovém měřítku pozitivní) je například snížení kupní síly, a tím i produkce odpadů. Samostatnou kapitolou je zvýšení ceny druhotných surovin u soukromých výkupen, kdy nádoby ve správě svozové společnosti jsou „vykrádány“ a odpady jsou předávány v soukromých zařízeních (příklad roku 2011 u papíru). Tento stav je pro město potenciálně

nebezpečný do budoucna a to nejen u papíru, ale i u plastů. V rámci třídění odpadů bylo Znojmo dva roky po sobě oceněno 1. místem v rámci Jihomoravského kraje.

V rámci separovaných odpadů jsou ve městě Znojmě rozmístěny rovněž kontejnery na elektrospotřebiče a textil. Další separovanou složkou jsou bioodpady, které jsou řešeny odvozovým systémem přímo od jednotlivých nemovitostí (s četností 1x14 za dní). Se svozem bioodpadů bylo započato v průběhu roku 2014 a tento systém se postupně rozšiřuje.

Tabulka 47: Zařízení pro nakládání s odpady využívané městem Znojmem

	Provozovatelé zařízení	Adresa	Obec	ZÚJ
Sběrný dvůr	.A.S.A. EKO Znojmo, s. r. o.	K Suchopádu	Znojmo-Přímětice	593711
Mobilní svoz	.A.S.A. EKO Znojmo, s. r. o.	Dobšická 10a	Znojmo	593711
Sběrný dvůr	.A.S.A. EKO Znojmo, s. r. o.	Dobšická 10a	Znojmo	593711
Třídící linka	.A.S.A. EKO Znojmo, s. r. o.	Dobšická 10a	Znojmo	593711
Kompostárna	.A.S.A. ES Únanov, s. r. o.	areál skládky S-NO	Únanov	595021
Skládka	.A.S.A. ES Únanov, s. r. o.	skládky Únanov	Únanov	595021

Pozn.: ZÚJ 593711 je pro samotné území města Znojma – ZÚJ 595021 je pro Únanov.

Zdroj: Město Znojmo, odbor životního prostředí, oddělení ochrany přírody, odpadu a ovzduší.

Některé odpady jsou předávány dalším specializovaným společností – to je však již v gesci svozové společnosti, tj. .A.S.A. EKO Znojmo, s. r. o.

Tabulka 48: Přehled provozoven na území města, které jsou oprávněné přebírat odpady (druhy jsou dány provozním řádem určitého zařízení)

Provozovatelé zařízení	Adresa provozu na území ORP		
	Ulice a číslo popisné	Obec	ZÚJ
.A.S.A. EKO Znojmo, s. r. o.	K Suchopádu	Znojmo-Přímětice	593711
.A.S.A. EKO Znojmo, s. r. o.	Dobšická 10a	Znojmo	593711
.A.S.A. EKO Znojmo, s. r. o.	Dobšická 10a	Znojmo	593711
AUTOVRAKOVIŠTĚ Znojmo, s. r. o.	I. P. Pavlova 1	Znojmo	593711
KOVO-ŠROT, s. r. o. Jihlava	Družstevní 7	Znojmo 2	593711
Moravskoslezský kovošrot, a. s.	Uhelná 2641/4	Znojmo	593711
Nemocnice Znojmo, p. o.	MUDr. J. Jánského 11	Znojmo 2	593711
OPAMETAL, s. r. o.	Dobšická 3661/26	Znojmo	593711
REMAT ZN, s. r. o.	Přímětická 2219/75	Znojmo	593711
REMAT ZN, s. r. o.	Sokolovská 3476	Znojmo	593711
SETRA, spol. s r. o.	Oblekovice	Znojmo	593711
ZEPIKO, spol. s r. o.	Oblekovice	Znojmo	593711

Zdroj: Město Znojmo, odbor životního prostředí, oddělení ochrany přírody, odpadu a ovzduší.

Občané města Znojma mohou využívat i jiná zařízení, která se nacházejí v různé vzdálenosti od města. Tato zařízení nejsou pod kontrolou města a ani místně příslušných obecních úřadů. Městu chybí možnost odklonu od skládkování komunálních odpadů.

II.7.6 Shrnutí

Půdní fond

- Půdní fond správního území města Znojma má rozlohu 6 593 ha (k 31. 12. 2012).
- Nejvíce je zastoupena zemědělská půda (63,02 %), zastavěná plocha tvoří pouze 4,3 %.
- Významné procento (3,1 %) tvoří vinice, které jsou v okolí Znojma hojně rozšířené.
- Největší plochu z nezemědělských ploch na katastru města zabírají lesní pozemky (17 %).
- Významný prvek, dotvářející konečnou podobu městské zástavby, představuje především udržovaná zeleň v lokalitách rodinných domů (67 % veškerých zelených ploch).

Vodstvo

- Významné vodní plochy na území města jsou řeka Dyje a vodní nádrž Znojmo, Gránický potok, Leska, Dobšický potok, Mramotický potok.
- Na území města se dále nachází rybník Hnědka a rybník v Příměticích a zaplavená těžní jáma (přírodní památka).
- Mimo katastr Znojma se nachází 8 rybníků ve vlastnictví města o celkové rozloze 52,2 ha.
- Jako záplavové území je podle Rozboru udržitelného rozvoje území správního obvodu ORP Znojmo na území města označeno celkem 185,13 ha (což je 2,81 % rozlohy města). Ohrožena jsou přitom katastrální území Znojmo-město, Znojmo-Hradiště a Znojmo-Louka

Ovzduší

- K nejvýznamnějším zdrojům znečištění patří prachové částice – PM_{2,5} a PM₁₀, Znojmo a přilehlý region patří mezi části ČR dosahující průměrných hodnot.
- Z celorepublikového srovnání koncentrace oxidů dusíku (NO_x) vyplývá, že toto znečištění je významné v největších městech (aglomeracích) a že nejvyšší hodnoty nezasahují do města Znojma a okolí.
- Z hlediska stavu v celé ČR je město Znojmo a blízké okolí charakteristické spíše podprůměrnou koncentrací SO₂.
- Na Znojemsku je také relativně vysoká koncentrace benzo(a)pyrenu, jenž vzniká jak spalováním uhlí a dřeva v domácích topeništích, tak spalováním odpadu.
- Významným zdrojem znečištění v současné době je automobilová tranzitní doprava na mezinárodní silnici E59, která je vedena v bezprostřední blízkosti obytné zóny.
- Vzhledem k převládajícím severozápadním a západním větrům je exhalacemi nejvíce postižena jihovýchodní část Znojma a oblast v nivě Dyje, kde se projevují mírné inverze.
- Největší stacionární zdroje znečištění ovzduší jsou soustředěny na jihovýchodě Znojma v průmyslové zóně. Žádné velké zdroje znečištění však ve městě Znojme nejsou lokalizovány.

Ochrana přírody

- Město Znojmo a jeho nejbližší okolí patří mezi významné a cenné přírodní lokality.
- Ráz krajiny ovlivňují přírodní prvky, které dnes patří mezi lokality obecné i zvláštní ochrany přírody (např. Národní park Podyjí).

- Na území katastru města Znojma zasahují také lokality spadající do evropské soustavy chráněných území Natura 2000 (7 evropsky významných lokalit). Na území katastru města zasahuje i východní část ptačí oblasti Podyjí (soustava Natura 2000).
- Na jihu území města jsou vymezeny dvě osy nadregionálního biokoridoru, které procházejí paralelně s tokem řeky Dyje a nadregionální biocentrum NP Podyjí.

Odpadové hospodářství

- Produkce smíšeného komunálního odpadu od roku 2009 klesá. Produkce separovaného odpadu je v roce 2013 v porovnání s rokem 2009 vyšší.
- V rámci třídění odpadů bylo Znojmo dva roky po sobě oceněno 1. místem v Jihomoravském kraji.
- Město Znojmo využívá tato zařízení pro nakládání s odpady – sběrný dvůr, mobilní svoz, třídící linku, kompostárnu, skládku. Provozovatelem zařízení je A.S.A. EKO Znojmo, s. r. o.
- Na území města působí 12 provozoven, které jsou oprávněné přebírat odpady. Všechny subjekty kromě Nemocnice Znojmo, p. o., jsou v soukromém vlastnictví.
- Městu chybí možnost odklonu od skládkování komunálních odpadů.

II.8 Doprava a technická infrastruktura

Dopravní dostupnost města Znojma z okolních obcí je dobrá. Obslužnost města Znojma se zavedením integrovaného dopravního systému Jihomoravského kraje zlepšila, avšak dostupnost města je z celorepublikového pohledu problematická. Tato skutečnost je dána zejména polohou města v periferní části Jihomoravského kraje. Příležitostí pro zlepšení může být využití strategické polohy v blízkosti státní hranice s Rakouskem a lokalizace na hlavní mezinárodní silnici, která kopíruje starou kupeckou stezku spojující tehdejší významná sídla (Praha, Jihlava a Vídeň).

Největší význam z hlediska přepravy osob a zboží má tranzitní silniční doprava, následuje autobusová doprava a železniční doprava. Významným fenoménem je také cyklistická a pěší doprava vzhledem k přítomnosti významných krajinných prvků. Výborná dopravní obslužnost je dána také integrací všech druhů dopravy v rámci Integrovaného dopravního systému Jihomoravského kraje. Městem probíhá hlavní silniční komunikace mezinárodního významu i železniční komunikace regionálního významu. Časová dostupnost města z hlediska dálkové dopravy není optimální, což je dáno zejména charakterem těchto komunikací (nejedná se o rychlostní komunikaci, neexistence obchvatů, nemodernizovaná trať atd.). Znojmu zcela chybí regionální letecká a říční doprava, což je však dáno polohou a přírodními podmínkami.

Dopravní závady ve městě podle Rozboru udržitelného rozvoje území ORP Znojmo

- silnice I/38 v průtahu městem,
- špatný stav silnice a časté nehody směrem na Brno i Jihlavu a Rakousko,
- kolize s chodci v ulicích Dukelská a Pražská,
- rostoucí intenzita tranzitní a kamionové dopravy,

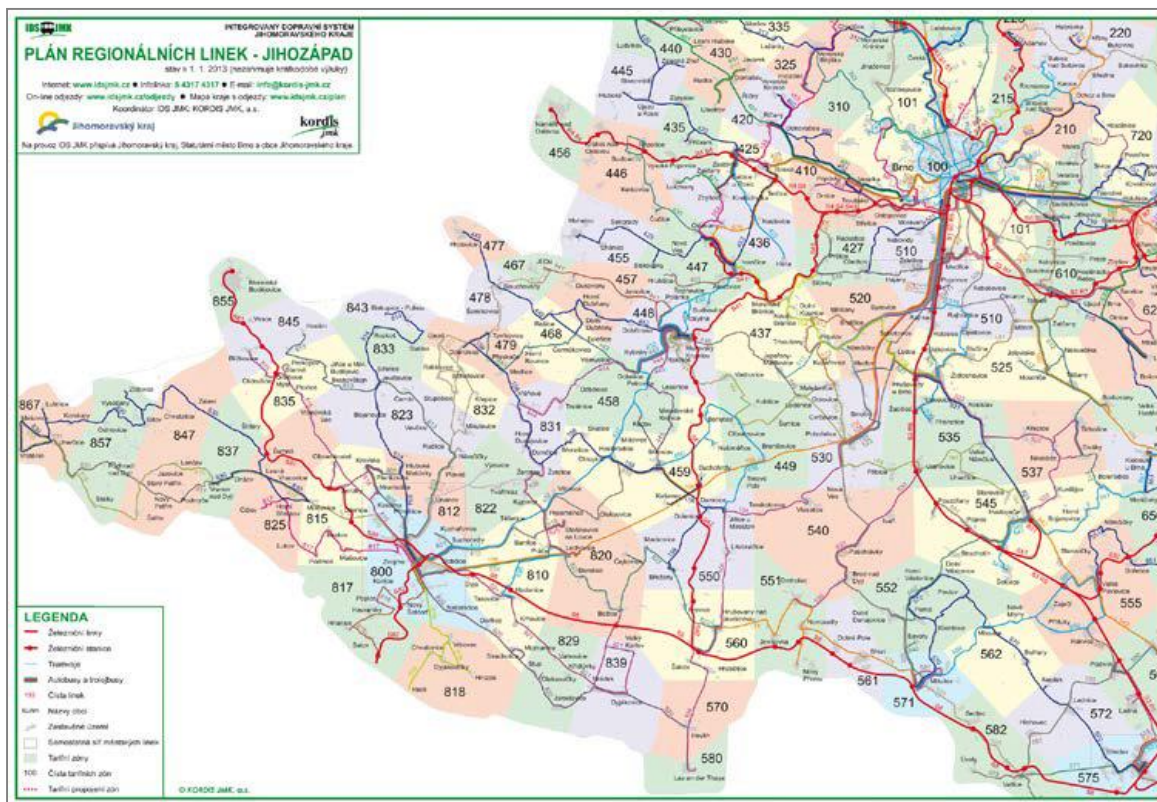
- špatný stav komunikací – městská část Kasárna, Alšova, Legionářská, Přímětická, Jarošova a Palackého,13
- nehody na křižovatce I/38 a II/408 u městských částí Kasárna a Přímětice,
- Znojmo-město, Znojmo-Louka – špatná dopravní infrastruktura; špatný stav silnice směrem na Brno, Jihlavu a Rakousko.

II.8.1 Dopravní obslužnost Znojemska

Od 1. července 2010 je Znojmo a okolí začleněno do Integrovaného dopravního systému Jihomoravského kraje. Na Znojmsku bylo zintegrováno 163 obcí včetně města Znojma s městskou dopravou. Integrace znamenala optimalizaci dopravy a zavedení pravidelnosti a organizace v jízdních řádech.

V rámci IDS JMK existuje spojení s významnými centry – s Brnem (nadregionální linka č. 108), Moravským Krumlovem (nadregionální linka č. 432), Hrušovany nad Jevišovkou (regionální vlaková linka S8) nebo Jevišovicemi (regionální autobusová linka č. 814). Současně se spuštěním systému došlo také ke zlepšení dopravní dostupnosti okolních obcí v rámci správního obvodu ORP. Nevýhodou může být prodloužená doba spojení mezi jednotlivými obcemi. IDS JMK je založen na systému zón, Znojmo se nachází v zóně 800.

Obrázek 10: Plán regionálních linek IDS JMK – jihozápad



Zdroj: <http://www.idsjmk.cz/mapa/Plan-site-jihozapad.gif>, 2014.

¹³Doplněno na základě aktuálního stavu a po diskusích s tematicky příslušnou pracovní skupinou.

Linky zařazené do integrovaného dopravního systému Jihomoravského kraje na území města Znojma:

– Vlakové:

- linka S8 (Břeclav – Znojmo),
- linka S81 (Moravské Budějovice – Znojmo),
- linka S82 (Šatov – Znojmo).

– Autobusové:

- meziregionální linka 108 (Brno – Pohořelice – Lechovice – Znojmo),
- regionální linky:
 - linka 810 (Znojmo – Miroslav)
 - linka 811 (Znojmo – Trstěnice)
 - linka 812 (Znojmo – Dukovany, jaderná elektrárna)
 - linka 813 (Znojmo – Hostim)
 - linka 814 (Znojmo – Pulkov)
 - linka 815 (Znojmo – Blížkovice)
 - linka 816 (Znojmo – Vratěšín – Drosendorf)
 - linka 817 (Znojmo – Čížov)
 - linka 818 (Znojmo – Šatov)
 - linka 819 (Znojmo – Hatě, Freeport)
 - linka 820 (Znojmo – Hevlín)
 - linka 821 (Znojmo – Velký Karlov)
 - linka 822 (Znojmo – Hrušovany nad Jevišovkou)
- místní linky MHD:
 - linka č. 801 (Hradiště – Kuchařovice)
 - linka č. 802 (Nová nemocnice – Oblekovice)
 - linka č. 803 (Nová nemocnice – Dobšice)
 - linka č. 804 (Oblekovice – Přímětice)
 - linka č. 805 (Oblekovice – Hluboké Mašůvky)
 - linka č. 808 (Žel. st. – Hradiště)
 - linka č. 809 (Žel. st. – Derflice)

V pásmu 8 (regionální linky a místní linky Znojma a Znojemska IDS JMK) není umožněna přeprava kol v autobusech, přičemž tato služba může být důležitá pro rozvoj cykloturistiky i cyklodopravy do zaměstnání a škol.

Mimo IDS JMK tvoří dopravní obslužnost města Znojma autobusové spojení s hlavním městem Prahou (6 spojů v pracovní den v obou směrech, 8 spojů v pátek, 1 spoj v sobotu a 7 párů spojů v neděli).

Vlaková doprava mimo IDS JMK je zajišťována přímým spojením s hlavním městem Rakouska Vídní (13 spojů denně). V letní sezóně (od května do června) ve Znojmě zastavuje spěšný vlak s názvem Velo Podyjí. Jedná se o vlak z Brna do Šatova a zpět, který je přednostně určen pro cyklisty – zajišťuje dostatečnou kapacitu pro přepravu kol a jezdí po trasách vyhledávaných cykloturisty bez nutnosti přestupování.

II.8.1.1 Silniční doprava

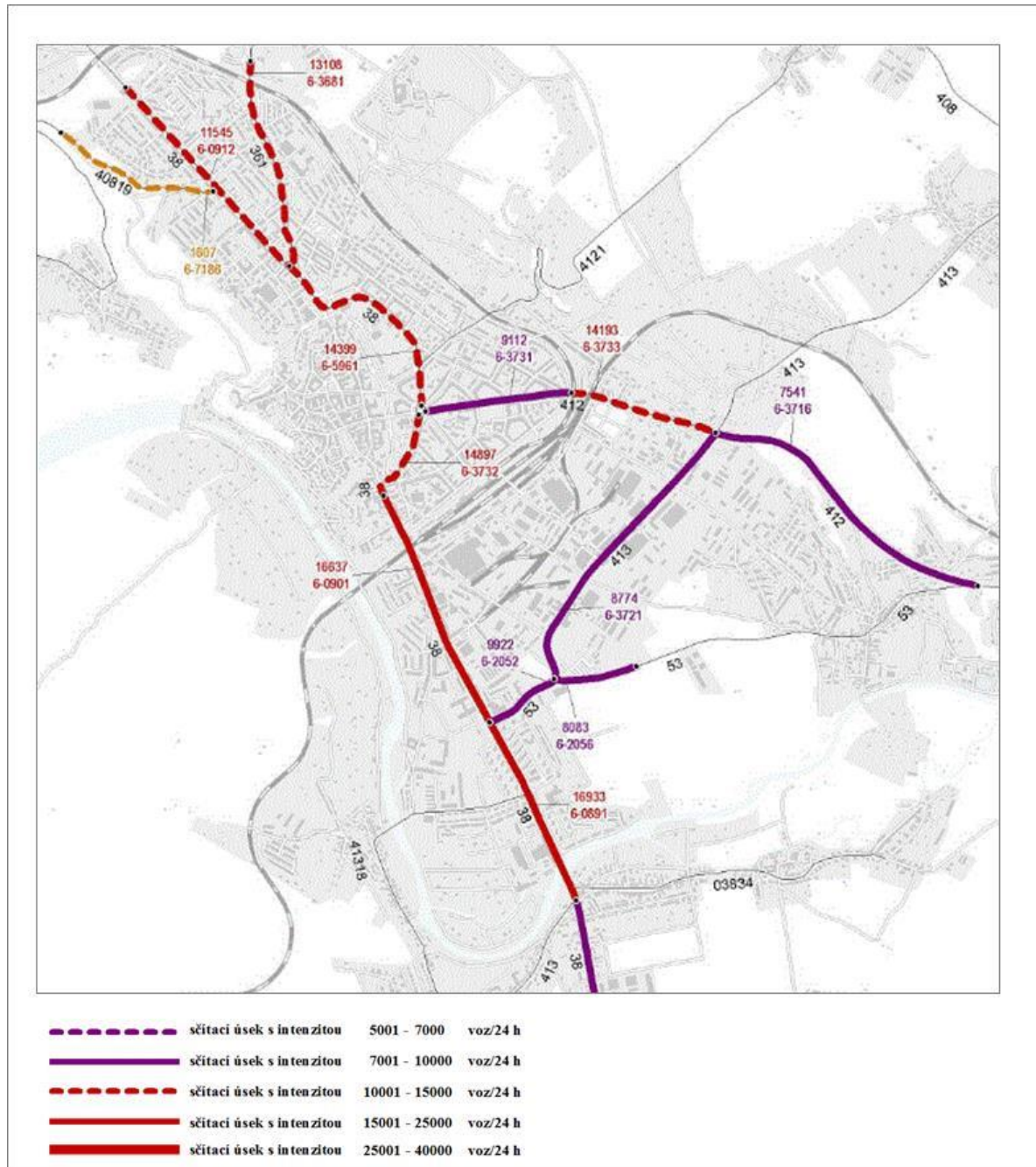
Územím města Znojma neprochází žádná dálnice, ani rychlostní silnice. Nejvýznamnější dopravní komunikaci tvoří silnice I/38 ve směru Mladá Boleslav – Jihlava – Znojmo – státní hranice. Územím města prochází od severozápadu k jihovýchodu. Silnice je zařazena do mezinárodní páteřní sítě s označením E59. Vozovka je proměnné šířky 8,0–13,5 m s povrchem živičným. Plánované zkvalitnění

mezinárodní silnice E59 (Viedeň – hranice Rakousko/ČR – Znojmo – Jihlava - D1) je vymezeno v Politice územního rozvoje ČR (2008).

Jedním ze stěžejních problémů je značná intenzita tranzitní dopravy v centru města. Pole sčítání dopravy z roku 2010 překračuje intenzita dopravy na úseku komunikace I/38 (zejména Vídeňská třída) hranici 25 000 automobilů za 24 hodin (viz také obr. 11). Od roku 2010 intenzita dopravy stoupá. Navazujícími problémy (které jsou definovány také v Rozboru udržitelného rozvoje území) jsou znečištěné ovzduší a značná hluková zátěž.

V roce 2010 zde projelo 16 637 vozidel za 24 hodin. 87 % všech vozidel byla osobní a dodávková vozidla, 12,1 % těžká motorová vozidla a pouze 0,9 % jednostopá motorová vozidla. Podle údajů odboru životního prostředí je automobilová doprava zdrojem 50 % emisí oxidu dusíku na území města. Nejvyšší hodnoty jsou dosahovány ve směru komunikace I/38 od Louky po sídliště Pražská. Městu by výrazně ulehčil obchvat vedený na severu města jako spojnice silnic I/38 a I/53. Na silnici I/38 na příjezdu od Brna bylo v roce 2010 sledováno celkem 8 083 vozidel za 24 hodin, z toho bylo nejvíce osobních a dodávkových vozidel (92,2 %).

Obrázek 11: Výsledky sčítání dopravy ve Znojmě v roce 2010



Zdroj: Ředitelství silnic a dálnic; sčítání dopravy 2010.

Další významnou silnicí procházející městem je silnice I. třídy I/53 ve směru Znojmo – Pohořelice. Páteřní síť doplňují silnice II. a III. třídy a ostatní komunikace.

Silnice I. třídy:

- Silnice I/38 Mladá Boleslav – Jihlava – Znojmo – státní hranice,
- Silnice I/53 Znojmo – Pohořelice.

Silnice II. třídy na území města Znojma:

- Silnice II/361 Jaroměřice nad Rokytnou – Jevišovice – Znojmo,
- Silnice II/399 Velká Bíteš – Náměšť nad Oslavou – Znojmo,
- Silnice II/408 Horní Němčice – Jemnice – Hevlín,
- Silnice II/412 Dobšice – Znojmo,
- Silnice II/413 Mor. Krumlov – Znojmo – Hnánice – státní hranice,
-

Silnice III. třídy a ostatní komunikace:

- III/03834 Oblekovice – Bohumilice – Nesachleby
- III/3978 Oblekovice – Strachotice – Jaroslavice
- III/408 19 Znojmo – Podmolí – Lesná
- III/408 31 Přímětice – Plenkovice – Hlub. Mašůvky
- III/408 32 Přímětice – Mramotice – Kravsko
- III/408 33 Kasárna – Mramotice
- III/408 34 Bantice – Tasovice – Chvalovice
- III/412 1 Znojmo – Kuchařovice
- III/413 18 Znojmo – Sedlešovice-Nový Šaldorf
- III/413 19 Konice u Znojma – Popice

Silnice I. třídy jsou v majetku ČR, silnice II. a III. tříd jsou v majetku Jihomoravského kraje, místní komunikace I., II., III. a IV. třídy jsou v majetku města a účelové komunikace jsou majetkem právnických nebo fyzických osob. Údržbu zajišťuje Správa a údržba silnic Jihomoravského kraje, cest Znojmo a u místních komunikací v majetku města firma. Hodnocení kvality údržby je na dobré úrovni, chybí však větší finanční zajištění. Rozdíly v údržbě a její nároky jsou dány také sezónností (zimní údržba, čištění komunikací atd.).

Parkování

Město Znojmo, podobně jako ostatní města, řeší problémy spojené s nárůstem automobilové dopravy. Především se jedná o rozmístění parkovacích stání a jejich kapacitu.

Parkování vozidel je řešeno na místních komunikacích, případně parkovištích, která jsou součástí místních komunikací. Na okraji centra města se nachází 5 záchytných parkovišť pro návštěvníky, na která naviguje turisty a místní návštěvníky navigační systém včetně proměnlivého systému (volno – obsazeno) na parkoviště nám. Svobody 1 a 2 a parkoviště J. Palacha. Další krátkodobá placená stání jsou na parkovištích v centru města na pozemních komunikacích. Celková kapacita těchto parkovišť činí 518 parkovacích míst a 22 parkovacích míst pro invalidy.

Mezi hlavní problémy v oblasti parkování lze zařadit:

- nedostatečnou kapacitu míst pro rezidenty ve vybraných oblastech (sídliště Přímětice, ul. Slovenská, obecně ulice v blízkosti centra města ...),
- silnou koncentraci zaměstnanecké a návštěvnícké dopravy u objektů občanské vybavenosti (např. areál staré nemocnice, okresní soud, finanční úřad, u zimního stadionu, městský hřbitov),
- vysoký výskyt vozidel zaměstnaneckého rázu,

- absenci parkovišť záchytného typu pro zaměstnance a dojíždějící s odlišným tarifem
- v lokalitě blízko centra a nádraží,
- absenci plošnějšího rozšíření moderních metod zklidňování dopravy.

V centru města mohou návštěvníci parkovat krátkodobě na tarifních parkovištích s parkovacími automaty (304 parkovacích míst), pro rezidenty a abonenty jsou vyhrazená místa s parkovací kartou (336 parkovacích míst). Na jedno parkovací místo připadá v průměru 2,3 vydaných parkovacích karet (údaje k roku 2013). 70 % parkovacích karet je vydáno rezidentům (bydlícím na území městské památkové rezervace), 30 % je vydáno abonentům (tj. provozovatelům živností na území městské památkové rezervace). Cena parkovací karty je stejná jak pro rezidenty, tak abonenty, což nevede k podpoře vyšší míry rotace vozidel na parkovacích místech, přičemž cenové zvýhodnění rezidentů je v zahraničí standardní. Kapacity parkovacích míst jsou plně obsazeny v době od 8:00 do 15:00 hod.

Mezi hlavní problémy v oblasti parkování v centru (městské památkové rezervaci) lze zařadit:

- konflikt návštěvnického parkování se systémem na parkovací karty pro rezidenty a abonenty s vysokým počtem vydávaných parkovacích karet,
- konflikt parkovacích míst na parkovací kartu vydanou pro abonenty vs. pro rezidenty s vysokým počtem vydávaných parkovacích karet pro abonenty znamenající nedostatek volných parkovacích míst,
- nerespektování parkovacího systému (stání na chodnících, v křižovatkách, na zeleni, v zákazu stání či zastavení, neplatící návštěvníci apod.), které vede k nefunkčnosti systému.

Pole textové části platného územního plánu (schváleného v roce 2014) jsou pro účely hromadných parkovacích objektů vyhrazeny následující plochy:

- parkovací objekt U Kauflandu,
- parkovací objekt Holandská,
- parkovací objekt U železničního náspu,
- parkovací objekt na ulici Dr. Milady Horákové,
- parkovací objekt J. Palacha – Sokolská,
- parkovací objekt náměstí Svobody,
- parkoviště Příční,
- parkoviště Kuchařovická,
- parkoviště u Nemocnice Znojmo,
- truckcentrum s čerpací stanicí pohonných hmot a obchodní vybaveností v lokalitě Načeratice u sjezdu z obchvatu I/38 na stávající silnici I/38 .

II.8.1.2 Železniční doprava

Město Znojmo tvoří v oblasti železniční dopravy významný uzel. Sbíhají se zde 3 regionální tratě (č. 241 Znojmo – Okříšky, č. 248 Znojmo – Retz a č. 246 Břeclav – Znojmo).¹⁴ Všechny tratě jsou jednokolejné a jedná se o dráhy celostátní (Šatov státní hranice – Kolín a Znojmo – Břeclav).

¹⁴Tratě podle označení v jízdním řádu SŽDC, s. r. o., pro cestující.

Traťový úsek Znojmo – Okříšky má návrhovou rychlost 80 km/hod. a úsek Znojmo – Břeclav také 80 km/hod. Tyto úseky nejsou elektrifikované. Úsek Znojmo – Šatov státní hranice má návrhovou rychlost 90 km/hod. a je v celé délce elektrifikovaný. V provozu je osobní i nákladní doprava.

Na území města je lokalizována jedna železniční stanice – Znojmo, a to v kilometrovém úseku 100, 120 tratě č. 241 a v kilometrovém úseku 25,600 tratě č. 246. Znojmo je stanicí II. třídy, podle povahy práce je to stanice smíšená, po provozní stránce pro trať č. 241 a č. 248 mezilehlá, pro trať č. 246 odbočná. Připravuje se vybudování nové železniční zastávky Znojmo – nemocnice (Horní Leska).

Provozovatelem železniční dopravy v regionu jsou České dráhy, a. s. (ČD). Spojení ze Znojma do Vídně po plně elektrifikované trati zajišťují ČD šestkrát denně ve spolupráci s rakouskou společností ÖBB Personenverkehr. V současné době zcela chybí přímé rychlíkové napojení Znojma na Jihlavu, potažmo na Prahu, na Brno i na Vídeň.

II.8.1.3 Ostatní druhy dopravy

Letecká doprava

V jižní části města je situováno malé civilní letiště. Nachází se v prostoru západně od silnice I/38. Je zde k dispozici travnatá vzletová a přistávací dráha pro malá letadla s délkou 860 m a šířkou 18 m. Únosnost dráhy je pro vzletovou hmotnost letadel 5 250 kg.

Územní plán navrhuje rozšíření plochy pro doprovodné zařízení a služby sportovního letiště. Větší rozvoj letiště však není potřebný, a to především vzhledem k blízkosti mezinárodních letišť ve Vídni a v Brně.

Cyklistická doprava

V posledních letech je cyklistická doprava jedním z nejvíce se rozvíjejících dopravních odvětví. Ve Znojmě má cyklistická doprava významnou vazbu na cykloturistiku, která je dána atraktivitou města a okolí (viz kapitola 5.3.4 Cykloturistika a vinařská oblast).

Městem procházejí jedna cyklostezka a dále značené cyklotrasy. Cyklotrasa I. a II. třídy se na území města Znojmo nevyskytuje.

Cyklostezky pro účel městské dopravy jsou prozatím vybudovány v oddělených úsecích a chybí jejich propojení. Nedostatečné je cyklistické (i pěší) napojení města na téměř všechny místní části a okolní obce. Problém je také v zajištění bezpečnosti cyklistické dopravy uvnitř města. Pohyb cyklistů v rámci křižovatek a jednosměrek je řešen pouze v několika místech a není systémový, problémová je i doprava rodičů s dětmi.

Zajištění přímého napojení vybraných lokalit bydlení a pracovních příležitostí s centrem města je jedním z cílů územního plánu.

Pole textové části územního plánu jsou součástí cyklistických propojení tyto pozemní komunikace:

- Dukelských hrdinů, Vídeňská, Pražská (I/38),
- Spojení silnice III/3978 – Brněnská – Družstevní s napojením na Průmyslovou a přes lávku na ulici 17. listopadu,

- Suchohrdelská – Rooseveltova – Pontassievská – Zámečnická – U Brány – Napajedla,
- Riegrova – Kunštátská – Růženy Svobodové – Legionářská,
- Dělnická – Do Lesek,
- Přímětická,
- Pražská,
- Družstevní – Brněnská,
- Průmyslová,
- Dr. Milady Horákové – ulice 28. října

Pěší doprava

Stejně jako u cyklistické dopravy také u pěší dopravy je jedním ze stěžejních cílů zajištění bezpečného propojení pro pěší ve směru: významné obytné části – centrum města a historické jádro – údolí řeky Dyje. Stávající propojení pro pěší je v tomto směru nedostačující (je zprovozněna pouze jedna stezka), a proto je třeba pokračovat v obnovení starých schodišťových stezek ve stráních nad Dyjskou čtvrtí. Podpora pěší dopravy by v příštích letech měla směřovat do centrální zóny města, do obytných území a také do území s rekreačním potenciálem pro město a okolí.

Pěší doprava bude podle textové části územního plánu řešena celoplošně a měla by zahrnovat bezbariérové úpravy a klást důraz na atraktivitu, přímost a bezpečnost pěších cest. Pěším by měl být dále přednostně vyhrazen přidružený prostor chráněný před nelegálním parkováním, jehož atraktivita by měla být posílena prvky zeleně.

Lokality místní veřejné vybavenosti by měly být přednostně umisťovány s ohledem na dobrou dostupnost pro pěší a na veřejnou hromadnou dopravu. Při rekonstrukci komunikací pro pěší bude i nadále kladen důraz na bezbariérovost.

II.8.2 Technická infrastruktura

V zájmu města Znojma v oblasti technické infrastruktury je dosáhnout na jeho území takového stavu, kdy bude zabezpečeno odpovídající napojení (obyvatelstva, průmyslových a zemědělských podniků nacházejících se na území města) na všechny inženýrské sítě. Tato napojení však musí respektovat územní omezení a požadavky, které klade na další rozvoj správního obvodu koncepce udržitelného rozvoje. Systémy provozních souborů, vedení, objektů, zařízení a ploch technické infrastruktury nezbytně vyžadují koordinaci v území, a to právě s ohledem na ochranu tohoto území pro následné využití budoucími generacemi.

II.8.2.1 Zásobování vodou

Vodní hospodářství je dáno možnostmi a potřebami území. Na řešeném území funguje Skupinový vodovod Znojmo, který zásobuje město Znojmo včetně místních částí, přilehlých obcí (Dobšice, Kuchařovice, Nový Šaldorf-Sedlešovice a Suchohrdly) a některé další blízké obce (Bezkov, Citonice, Dyje, Dyjákovičky, Hatě, Hluboké Mašůvky, Chvalovice, Kravsko, Milíčovice, Mašovice, Olbramkostel, Plenkovice, Plaveč, Únanov, Výrovice a Žerůtky). Pro zkvalitnění vody z místních podzemních zdrojů je také voda z SV Znojmo dopravována vodovodním přivaděčem do obcí Hodonice, Tasovice, Krhovice a v současné době se buduje i vodovodní přivaděč do obce Havraníky pro zkvalitnění pitné vody pro SV Daniž (obce Havraníky, Hnanice, Šatov).

Hlavním zdrojem pitné vody je vodní nádrž Znojmo. Voda z nádrže se upravuje v úpravně vody na Pražské ulici ve Znojmě. V současnosti je dokončen projekt Zajištění kvality pitné vody pro skupinový vodovod Znojmo, který zahrnuje kompletní rekonstrukci technologické i stavební části úpravny vody, rekonstrukci vodojemů a čerpacích stanic, dále opravu nebo výměnu dožívajících částí trubišního systému. Optimalizována jsou jednotlivá tlaková pásma. Investorem této akce v hodnotě asi 500 miliónů korun je Zájmové sdružení obcí Vodovody a kanalizace Znojemska, dotace od Státního fondu životního prostředí, OPŽP a JMK činí 372 mil. Kč.

II.8.2.2 Kanalizační síť

Město Znojmo je odkanalizováno převážně jednotnou stokovou sítí do ústřední čistírny odpadních vod v Dobšicích, která byla zrekonstruována. Samotné město je odkanalizováno převážně jednotnou stokovou sítí pomocí kmenových stok s označením A, B, C, D, E a L. I když v roce 2006–2007 proběhla rozsáhlá rekonstrukce velké části kanalizační sítě, zůstává problémem odvedení dešťových vod při vydatnějších deštích.

Na ČOV Dobšice jsou v současné době napojeny kromě města Znojma (a jeho místních částí Znojmo-Hradiště, Přímětice, Oblekovice, Konice, Popice) obce Dobšice, Nový Šaldorf-Sedlešovice, Kuchařovice, Suchohrdly, Dyje, Kravsko, Mašovice, Podmolí, Plenkovice a Žerůtky, nově přibudou místní části Znojma Načeratice, Derflice, Kasárna a obec Olbramkostel.

Odkanalizování nově navrhovaných ploch pro zástavbu podle ÚP:

- Mramotice – navržena oddílná kanalizace, přečerpávání,
- Kasárna – navržena oddílná kanalizace, přečerpávání, dešťové vody do toku,
- Přímětice – navržena oddílná kanalizace, rekonstrukce dešťové kanalizace, včetně výústních objektů,
- Hradiště – navržena splašková kanalizace, přečerpávání,
- Znojmo Louka – navržena oddílná kanalizace,
- Oblekovice – navržena oddílná kanalizace,
- Načeratice, Derflice – navržena splašková kanalizace (součástí projektu je i intenzifikace ČS 1 Oblekovice)

Při územním rozvoji je nutno v maximální míře zachytávat dešťové vody v území (vsakování, dešťové nádrže se zpětným využitím) zejména u nově navrhovaných lokalit pro výstavbu.

II.8.2.3 Energetika

Zásobování plynem

Většina obyvatel města Znojma včetně místních částí (91 %) žije v trvale obydlených bytech zásobovaných plynem. Plyn dosud není zaveden do místních částí Načeratice a Derflice. Jeho zavedení se předpokládá do 5 let. V současné době však dochází ke zpomalování dalšího rozvoje plynofikace obcí z důvodů jak technicko-ekonomické náročnosti výstavby plynovodů v terénně náročnějších oblastech, tak i zmenšujícího se zájmu obyvatel o připojení na plyn v souvislosti s růstem cen zemního plynu ve srovnání s cenami uhlí.

Dodávku zemního plynu ve Znojmě zajišťuje firma Jihomoravská plynárenská, a. s., závod Hodonín, patřící do skupiny RWE. Dodávka zemního plynu odběratelům se uskutečňuje středotlakými plynovody z VTL / STL regulačních stanic. Město je napojeno na vysokotlaké plynovody, a to:

- Pohořelice–Znojmo – VTL je přiveden podél silnice I/54, ukončen je u křižovatky se silnicí II/408 (tj. silnice do Tasovic, resp. na Suchohrdly). Zde na tento plynovod navazují VTL plynovody Znojmo–Praha, Znojmo–Hevlín, Znojmo–Šatov a VTL přípojka pro město,
- Znojmo–Praha – prochází severovýchodně od města, okraji Suchohrdel, Kuchařovic a Přímětic,
- Znojmo–Šatov.

Plynovodní síť ve městě je většinou okružová, zásobovaná z jednotlivých regulačních stanic, rovnoměrně rozmístěných na síti.

Zásobování elektrickou energií

Město Znojmo je dnes zásobováno elektrickou energií z rozvodny 110/22 kV SUZ-9 Suchohrdly, osazené dvěma transformátory o výkonu 40 MVA. Jejich maximální zatížení v době celostátního maxima je 30 MW, takže v rozvodně je poměrně dostatek transformačního výkonu. Pro vlastní zásobování města elektrickou energií je z rozvodny 110/22 kV vyvedeno 6 venkovních vedení a tři vývody kabelové. Další čtyři pak zásobují okolní řešené místní části a okolní obce. Ve městě je ještě část sítě provozována napětím 6 kV.

Síť nízkého napětí ve starém městě v centru je kabelována. Mimo sídliště je ještě ¼ sítě venkovního provedení. Tato venkovní síť je stará, dožitá a ve špatném stavu. Nejhorší úseky jsou v ul. Zelinářská, Tkalcovská a Dvořákova u Agrodomu. Problémem je také nevhlednost vzdušných kabelových vedení v historických místních částech, především se jedná o Popice a Konice.

II.8.2.4 Spoje Telekomunikace

Prostřednictvím telekomunikačních služeb a. s. Telefónica O2 je v řešeném území zajišťován místní, meziměstský a mezinárodní telefonní styk spolu s dalšími službami, jako je TELEFAX, POSTFAX, veřejná radiokontaktní služba, veřejná datová služba, pronájem digitálních okruhů pro přenos dat, služby euroISDN, INTERNET OnLine a propojení s veřejnou sítí mobilních telefonů v systému GSM – O2, T-Mobile a Vodafone. Ve Znojmě je v provozu digitální ústředna HOST, na kterou jsou napojeny též digitálně vzdálené účastnické jednotky RSÚ Anínská, Dobšice a Přímětic. Na RSÚ Znojmo Anínská jsou též připojeni telefonní účastníci Oblekovic, Nového Šaldorfu, Načeratic a Suchohrdel. Místní části Konice a Popice jsou na RSÚ Havraníky, Derflíce na RSÚ Strachotice, Mramotice a Kasárna na RSÚ Kravsko a Kuchařovice na RSÚ Přímětic. V řešeném území jsou místní telefonní sítě RMTS již kabelovány.

Na území MPR je postupně zřizována síť chrániček (multikanály, HDPE, komory) metropolitní sítě – zatím neúplná a bez vystrojení optickými kabely. Město Znojmo hledá v současné době nájemce a provozovatele této sítě, který bude současně s provozováním tuto síť rozšiřovat v rámci celého města.

Na území řešeném územním plánem se nacházejí zařízení Telefónica O2 a T-Mobile:

- základová stanice radiotelefonní sítě Znojmo – Deblínek,
- Znojmo – Kasárna – tato stanice je společná i pro T-Mobile,
- Znojmo – Kraví hora.

Účastnická přípojná síť ve městě je řešena především úložnými kabely, které jsou v blízkosti ústředí a v historickém jádru vedeny v kabelovodech. Podzemní kolektory se ve městě nevyskytují. Řešeným územím procházejí dálkové optické kabely přenosové sítě a. s. Telefónica O2, pak dálkové optické kabely přenosové sítě a. s. Radiokomunikace. Trasy kabelů dálkové optické sítě jsou graficky doloženy podle digitálních podkladů jejich provozovatelů.

Problémem také může být opět nevhlednost čtných sloupů vzdušných kabelových sdělovacích vedení v některých místních částech, především se jedná o Popice a Konice.

Radiokomunikace

Město Znojmo je plně napojeno na digitální vysílání. Nejbližší televizní vysílač se nachází na vrchu Děvín nedaleko Mikulova, provozují ho České radiokomunikace, a. s.

Poštovní služby

Poštovní činnost na řešeném území zajišťuje převážně 5 poboček České pošty: Znojmo 1 (Horní náměstí 256/13), Znojmo 2 (hlavní pošta – Dr. Milady Horákové 2297/6), Znojmo 3 (Pražská 2561/54a), Znojmo 4 (Poštovní 82/8) a Znojmo 5 (Dukelských bojovníků 3655/138). Současnému provozu vyhovují.

II.8.3 Shrnutí

Doprava

- Dostupnost města je z celorepublikového pohledu problematická (poloha města v periferní části Jihomoravského kraje).
- Obslužnost města Znojma se zavedením integrovaného dopravního systému Jihomoravského kraje zlepšila (od roku 2010).
- Územím města Znojma neprochází žádná dálnice, ani rychlostní silnice. Nejvýznamnější dopravní komunikací je silnice I/38 ve směru Mladá Boleslav – Jihlava – Znojmo – státní hranice (zařazena do mezinárodní páteřní sítě – označení E59).
- Jedním ze stěžejních problémů je značná intenzita tranzitní dopravy v centru města. Pole sčítání dopravy z roku 2010 překračuje intenzita dopravy na úseku komunikace I/38 hranici 25 000 automobilů za 24 hodin. Od roku 2010 intenzita dopravy stoupá.
- V oblasti parkování lze mezi hlavní problémy zařadit:
 - o nedostatečnou kapacitu parkovacích míst pro rezidenty ve vybraných oblastech,
 - o silnou koncentraci zaměstnanecké a návštěvnické dopravy u objektů občanské vybavenosti,
 - o absenci parkovišť záchytného typu,
 - o absenci plošnějšího rozšíření moderních metod zklidňování dopravy,
 - o problémy spojené se situací v centru (městské památkové rezervaci).

- V oblasti železniční dopravy tvoří město Znojmo významný uzel. Sbíhají se zde 3 regionální tratě, je zde lokalizována jedna železniční stanice – Znojmo, připravuje se vybudování nové železniční zastávky Znojmo – nemocnice (Horní Leska).
- V současné době zcela chybí přímé rychlíkové napojení Znojma na Jihlavu, potažmo na Prahu, na Brno i na Vídeň.
- Cyklistická doprava je v posledních letech jedním z nejvíce se rozvíjejících dopravních odvětví, také díky významné vazbě na cykloturistiku.
- Významným rozměrem cyklo dopravy je zajištění přímého spojení vybraných lokalit bydlení a pracovních příležitostí s centrem města, což je jedním z cílů územního plánu.
- U pěší dopravy je jedním ze stěžejních cílů zajištění bezpečného propojení pro pěší ve směru: významné obytné části – centrum města.

Technická infrastruktura

Vodní hospodářství

- Vodní hospodářství je dáno možnostmi a potřebami území.
- Na řešeném území funguje Skupinový vodovod Znojmo, který zásobuje město Znojmo včetně místních částí a přilehlé obce.
- Hlavním zdrojem pitné vody je vodní nádrž Znojmo.
- V současnosti je realizován projekt Zajištění kvality pitné vody pro skupinový vodovod Znojmo, který zahrnuje kompletní rekonstrukci technologické i stavební části úpravny vody, rekonstrukci vodojemů a čerpacích stanic, dále opravu nebo výměnu dožívajících částí trubního systému.

Kanalizační síť

- Město Znojmo je odkanalizováno převážně jednotnou stokovou sítí do ústřední čistírny odpadních vod v Dobšicích, která byla zrekonstruována.
- Odkanalizování nově navrhovaných ploch pro zástavbu stanovuje územní plán.
- Při územním rozvoji je nutno v maximální míře zachytávat dešťové vody v území (vsakování, dešťové nádrže se zpětným využitím) zejména u nově navrhovaných lokalit pro výstavbu.
- Projekt splaškové kanalizace v místních částech Načeratice a Derflice je připraven.

Energetika

Zásobování plynem

- Většina obyvatel města Znojma včetně místních částí, žije v trvale obydlených bytech zásobovaných plynem. Plyn dosud není zaveden do místních částí Načeratice a Derflice. Jeho zavedení se předpokládá do 5 let.
- Dodávku zemního plynu ve Znojmě zajišťuje firma Jihomoravská plynárenská, a. s., závod Hodonín, patřící do skupiny RWE.

Zásobování elektrickou energií

- Město Znojmo je dnes zásobováno elektrickou energií z rozvodny 110/22 kV SUZ-9 Suchohrdly, osazené dvěma transformátory o výkonu 40 MVA. Jejich maximální

zatížení v době celostátního maxima je 30 MW, takže v rozvodně je poměrně dostatek transformačního výkonu.

- Síť nízkého napětí ve starém městě v centru je kabelována. Mimo sídliště je ještě $\frac{3}{4}$ sítě venkovního provedení. Tato venkovní síť je stará, dožitá a ve špatném stavu. Nejhorší úseky jsou v ul. Zelinářská, Tkalcovská a Dvořákova u Agrodomu.

Spoje

- Prostřednictvím telekomunikačních služeb a. s. Telefónica O2 je v řešeném území zajišťován místní, meziměstský a mezinárodní telefonní styk spolu s dalšími službami jako veřejná radiokontaktní služba, veřejná datová služba, pronájem digitálních okruhů pro přenos dat atd.
- Na území řešeném územním plánem se nacházejí zařízení Telefónica O2 a T-Mobile.
- Účastnická přípojná síť ve městě je řešena především úložnými kabely, které jsou v blízkosti ústředen a v historickém jádru vedeny v kabelovodech. Podzemní kolektory se ve městě nevyskytují.
- Město Znojmo je plně napojeno na digitální vysílání.
- Poštovní činnost na řešeném území zajišťuje převážně 5 poboček České pošty.

PILÍŘ IV: ŘÍZENÍ MĚSTA, PARTNERSTVÍ A ZAPOJOVÁNÍ VEŘEJNOSTI

II.9 Řízení města

Následující kapitola představuje základní samosprávné aspekty města Znojmo. Popisuje vše podstatné ve vztahu k řízení města – od jeho právní formy, přes orgány města a výkonnou administrativně-správní složku veřejné správy až po komunikační kanály města.

II.9.1 Právní forma

Město Znojmo na základě hlavy IV. zákona č. 128/2000 Sb., o obcích, ve znění pozdějších předpisů, zřizuje v rámci samostatné působnosti orgány, které jsou složeny z volených zástupců města. Pole § 5 tohoto zákona jsou orgány města:

- zastupitelstvo města
- rada města
- starosta města
- městský úřad

Město Znojmo má také významné majetkové podíly v soukromých společnostech. Ve firmě .A. S. A. EKO Znojmo, s. r. o., město vlastní 50% podíl. 100% vlastnictví města je u firem Znojemská tepelná společnost, s. r. o., a Znojemský regionální rozvoj, o. p. s.

II.9.1.1 Zastupitelstvo města Znojma

Zastupitelstvo města Znojma je složeno z 31 členů. Schází se podle potřeby, nejméně však jedenkrát za 3 měsíce. O místě, době a navrženém programu jsou občané informováni vždy alespoň 7 dní předem, a to vyvěšením informace na úřední desce, na stránkách www.znojmocity.cz a dále ve Znojemských listech. Jednání zastupitelstva je veřejné. O průběhu zasedání zastupitelstva se pořizuje zápis, který je k nahlédnutí na městském úřadě.

Zastupitelstvo města zřizuje jako své iniciativní a kontrolní orgány výbory (podle § 84, odst. 2, písm. o) a p) a § 117, odst. 1 a 2 zákona č. 128/2000 Sb., v platném znění).

Výbory Zastupitelstva města Znojma:

- kontrolní výbor – kontroluje plnění usnesení zastupitelstva města a rady města, kontroluje dodržování právních předpisů ostatními výbory a městským úřadem na úseku samostatné působnosti, plní další kontrolní úkoly, jimiž jej pověřilo zastupitelstvo města, řeší a projednává návrhy členů ZM na projednávání, a to na základě zákona č. 128/2000 Sb., § 82 písm. a), řeší a projednává dotazy, připomínky a podněty členů ZM na předsedy výborů na základě zákona č. 128/2000 Sb., § 82, písm. a).
- finanční výbor – provádí kontrolu hospodaření s majetkem a finančními prostředky města a plní další úkoly, jimiž jej pověřilo zastupitelstvo města.

II.9.1.2 Rada města Znojma

Ve městě Znojme je ustanovena rada, která je výkonným orgánem v oblasti samostatné působnosti a za svůj výkon odpovídá zastupitelstvu města. Rada města Znojma má 9 členů včetně starosty a 3 místostarostů města.

Rada města připravuje návrhy pro jednání zastupitelstva a zabezpečuje plnění jím přijatých usnesení. K platnému usnesení nebo rozhodnutí je třeba souhlasu nadpoloviční většiny všech členů, ve Znojmě tedy 5 hlasů. Ke svým schůzím se schází podle potřeby, obvykle jedenkrát za tři týdny. Jednání rady je neveřejné.

Rada obce může zřídit jako své iniciativní a poradní orgány komise (podle § 102, odst. 2, písm. h) a § 122, odst. 1 zákona č. 128/2000 Sb., v platném znění). Pro volební období 2014–2018 byly Radou města Znojma zřízeny následující komise:

- Komise pro prodej a pronájem majetku města,
- Komise bytová,
- Komise pro výchovu a vzdělávání,
- Komise kultury, turistického ruchu a památkové péče,
- Komise pro občanské záležitosti,
- Komise pro spolupráci se zahraničím,
- Komise pro sport,
- Komise sociální, zdravotní a seniorů,
- Komise dopravní,
- Komise pro městskou zeleň, lesy a životní prostředí,
- Komise pro prevenci kriminality,
- Komise pro příměstské části,
- Komise pro Znojmo – zdravé město a uplatňování místní Agendy 21.

II.9.2 Městský úřad Znojmo

V čele města Znojma stojí starosta. Starosta zastupuje město Znojmo ve vnějších vztazích, je odpovědný Zastupitelstvu města Znojma, jež také společně s Radou města Znojma svolává a řídí jednání orgánů města. Pro období 2014–2018 byly ustanoveny 3 pozice místostarostů města Znojma.

Pro zajištění všech činností v rámci samostatné a přenesené působnosti je na Městském úřadě ve Znojmě v roce 2014 zaměstnáno 240 zaměstnanců. Počet zaměstnanců úřadu reaguje také na vnější vlivy, které byly způsobeny např. vytvořením malého úřadu v roce 2000, změnou legislativy v roce 2003 v souvislosti s vytvořením správního obvodu ORP Znojmo.

Tabulka 49: Počet zaměstnanců MěÚ Znojmo ve vybraných letech

Rok	2000	2004	2008	2012	2014
Počet	249	246	243	241	240

Pozn. Data se vztahují vždy k 1. 1. příslušného roku.

Zdroj: MěÚ Znojmo, 2014.

Vnitřní kontrolní systém městského úřadu je tvořen těmito oblastmi, které se vzájemně překrývají a doplňují. Tento systém je formalizován do vnitřních pravidel v podobě vnitřních směrnic a pracovních postupů:

- řízení – např. organizační řád, manažerské plánování,
- personální – např. organizační řád, pracovní řád, etický kodex úředníků a zaměstnanců, platové předpisy,
- hospodaření s finančními prostředky – např. směrnice pro oběh účetních dokladů, zásady pro zadávání veřejných zakázek, zásady pro poskytování dotací,
- nakládání s majetkem – např. evidence majetku, odepisování majetku,

- dokumentace – např. spisový a skartační řád, materiály pro jednání rady a zastupitelstva,
- organizace města – např. organizační řád městské policie, řízení příspěvkových organizací
- ostatní – volené orgány, veřejnost.

Klíčovým dokumentem pro chod úřadu je Organizační řád Městského úřadu Znojmo č. 3/2014, účinný od 1. 7. 2014. Jedná se o základní organizační vnitřní předpis a je závazný pro všechny zaměstnance zařazené do úřadu. Navazují na něj ostatní řídicí akty úřadu, které musí být s organizačním řádem v souladu. Organizační řád stanovuje zásady činnosti a řízení úřadu, úkoly a vzájemné vztahy odborů a samostatných oddělení úřadu, organizační strukturu úřadu, rozsah pravomocí, povinnosti a odpovědnosti zaměstnanců, upravuje vztahy k právníkům osobám, které zřídilo či založilo město Znojmo. Městské policie se tento řád týká přiměřeně, především v části spolupráce. Městská policie se řídí vlastním organizačním řádem.

V průběhu posledních 2 let došlo ke dvěma významným organizačním změnám. První organizační změna byla v květnu 2013. Týkala se převedení personálního oddělení z odboru organizačního přímo pod tajemnici úřadu a vyčlenění tiskové kanceláře z oddělení právního a sekretariátu vedení města. Druhá organizační změna nastala k 1. červenci 2014 a dotkla se odboru investic a správy nemovitostí, který byl zrušen, a vznikly 3 nové odbory, oddělení registrů vozidel a oddělení zkušebních komisařů přešlo z odboru dopravy na odbor správní, vzniklo oddělení správy dat a IS pod odborem organizačním. Změny vyplynuly z mapování procesů na městském úřadě a jejich zefektivnění. Všechny navrhované změny a přechody kompetencí byly s jednotlivými vedoucími odborů podrobně konzultovány a navrženy tak, aby došlo k zefektivnění a ke zlepšení práce celého úřadu. Důvody pro tyto rozsáhlé organizační změny jsou následující:

- agendy sobě blízké a na sebe navazující budou pod společným vedením,
- nebudou odbory s rozsáhlou agendou, která spolu přímo nesouvisí nebo je odlišného charakteru,
- nebude docházet ke střetům zájmů v rámci přenesené a samostatné působnosti,
- materiály určené k projednávání v orgánech města nebudou předkládány jedním velkým odborem, kde je z důvodu nastavených postupů a odpovědnosti zdoluhavý proces přípravy a kontroly jednotlivých materiálů,
- budou popsány veškeré procesy a agendy, které úřad vykonává,
- správa a evidence majetku města bude přehledná a efektivní.

V personální oblasti je kromě uvedeného organizačního řádu klíčovým dokumentem pracovní řád č. 5/2013, účinný od 1. 5. 2013. Pracovní řád blíže rozvádí v souladu s platnými právními předpisy práva a povinnosti zaměstnanců, tj. zejména upravuje postup pro přijímání zaměstnanců, vznik a skončení pracovního poměru, určuje povinnosti zaměstnanců, stanovuje pracovní dobu, definuje rozsah péče o zaměstnance. V souvislosti s výkonem pracovních činností je podstatnou informací, že Městský úřad Znojmo má vydaný etický kodex úředníků a zaměstnanců, upravující žádoucí standardy chování zaměstnance ve vztahu k veřejnosti a spolupracovníkům.

Od roku 2013 je prováděno roční hodnocení zaměstnanců úřadu v souladu s vydanou směrnicí pro hodnocení zaměstnanců, což má pozitivní dopad na oboustrannou komunikaci zaměstnance s jeho nadřízeným a zjištění problémů či nedostatků, na které lze reagovat. Tento pracovní postup lze

považovat za silnou stránku řízení úřadu ve vztahu k další motivaci zaměstnanců a zlepšování efektivity práce.

V rámci procesu hledání a výběru zaměstnance pro určité pracovní zařazení je podstatné, aby byl kladen důraz na kvalifikační a dovednostní předpoklady zaměstnance pro danou pozici, které nejsou v tuto chvíli standardizovány. Není zavedena standardizace procesu adaptace nových zaměstnanců, zejména v oblasti mentoringu, rozsahu vstupního vzdělávání a pochopení širších meziodborových vztahů uvnitř úřadu. V rámci vzdělávání úředníků a zaměstnanců se postupuje v souladu se zákonem o úřednících a je prováděno průběžné vzdělávání úředníků, zejména z hlediska konkrétního odborného zaměření. V oblasti dalšího vzdělávání úředníků chybí školení tzv. měkkých dovedností, komunikace, projektového řízení apod. Potřeba tohoto typu školení byla ověřena i výstupy z hodnocení zaměstnanců provedeného v roce 2013. Důraz je nutno klást na plánování školení zaměstnanců a práci se zaměstnancem jako jednotlivcem, která bude odrážet jeho individuální potřeby.

V současnosti není prováděno systematické hodnocení kvality městského úřadu jednou ze standardních metod (např. CAF, Benchmarking, Charta občana apod.), ani šetření spokojenosti občanů s poskytovanými službami. Na úřadě není zřízena funkce manažera kvality, který by mj. výše uvedené procesy řídil.

V rámci samosprávných činností město Znojmo zřídilo 18 příspěvkových organizací (seznam viz příloha č. 8).

Město Znojmo je dále členem 11 sdružení obcí, svazku obcí a spolků (viz webové stránky <http://www.znojmocity.cz/mesto-znojmo-je-clenem/ms-60268/p1=60268>).

II.9.3 Komunikační kanály města

Pro komunikaci s občany a novináři je organizačním řádem městského úřadu stanovena tisková kancelář a zřízena funkce tiskové mluvčí. Tisková kancelář zpracovává tiskové zprávy, novinky a připravuje radniční noviny (Znojenské listy). Tisková mluvčí koordinuje činnost tiskové kanceláře, aktivně komunikuje s novináři a zajišťuje vyřizování dotazů občanů jménem starosty města.

V komunikaci s občany město Znojmo používá následující zdroje

- **radniční noviny (fungují od roku 1995)**
 - o V současné době vychází čtrnáctideník Znojenské listy (s výjimkou měsíců leden, červenec a srpen, kdy vychází pouze jednou za měsíc). Doručovány jsou zdarma do každé domácnosti ve Znojmě a jeho městských částech. Každé číslo vychází v nákladu 18 600 výtisků. V elektronické podobě jsou Znojenské listy k dispozici také na webu města (<http://www.znojmocity.cz/aktualne/d-23426/p1=7532>).
- **internet**
 - o Oficiální webové stránky města Znojma jsou www.znojmocity.cz. Od 1. září 2014 přešlo město na novou verzi webových stránek. O aktuálním dění ve městě informuje město zejména v sekci tiskové zprávy a novinky. V novinkách se objevují zprávy typu

upozornění, pozvánky a další články. Celkově se v období leden až září 2014 vydalo 263 tiskových zpráv a 165 novinek.

- Oficiální úřední deska na webu: <http://www.znojmcity.cz/uredni-deska/2/p1=4616>.
- Webové stránky jednotlivých příspěvkových organizací jsou uvedeny v příloze č. 8. Pro kulturní nadšence a návštěvníky města je nejdůležitější web Znojenské Besedy, příspěvkové organizace města (www.znojenskabeseda.cz). Nový web Znojenské Besedy funguje od 1. 10. 2013. Je zaměřen jak na kulturní akce pořádané ve Znojmě (včetně aktualizovaného kalendáře akcí), tak na turisty. Ti zde najdou kompletní informace o Znojmě a jeho okolí včetně tipů na výlety nebo ubytovacích možností.
- Webové stránky projektů, které město realizuje:
 - Znojmo – zdravé město (www.znojmo-zdravemesto.cz)
 - Znojmo – město zeleně (www.znojmo-mestozelene.cz)
 - Kolumbus – Pomáháme objevovat nová pracovní místa ve Znojmě (www.znojmokolumbus.cz)

Jejich aktualizace probíhá v návaznosti na akce, které se v rámci projektu konají.

Tabulka 50: Statistika vydaných tiskových zpráv a novinek a návštěvnosti webu Znojenské Besedy (1.1.–30.9.2014)

Měsíce	Počet vydaných tiskových zpráv	Počet vydaných novinek	Návštěvnost webu Znojenské Besedy
Leden	25	8	5 231
Únor	20	11	4 278
Březen	31	6	5 061
Duben	26	14	7 926
Květen	27	30	7 361
Červen	40	34	5 424
Červenec	24	19	8 670
Srpen	30	17	11 148
Září	40	26	14 879
Celkem	263	165	69 978

Pozn.: Ve statistice návštěvnosti se silně projevuje blížící se Znojenské historické vinobraní, které je největší kulturní událostí ve Znojmě. Koná se tradičně druhý víkend v září.

Zdroje: Vlastní zdroje města.

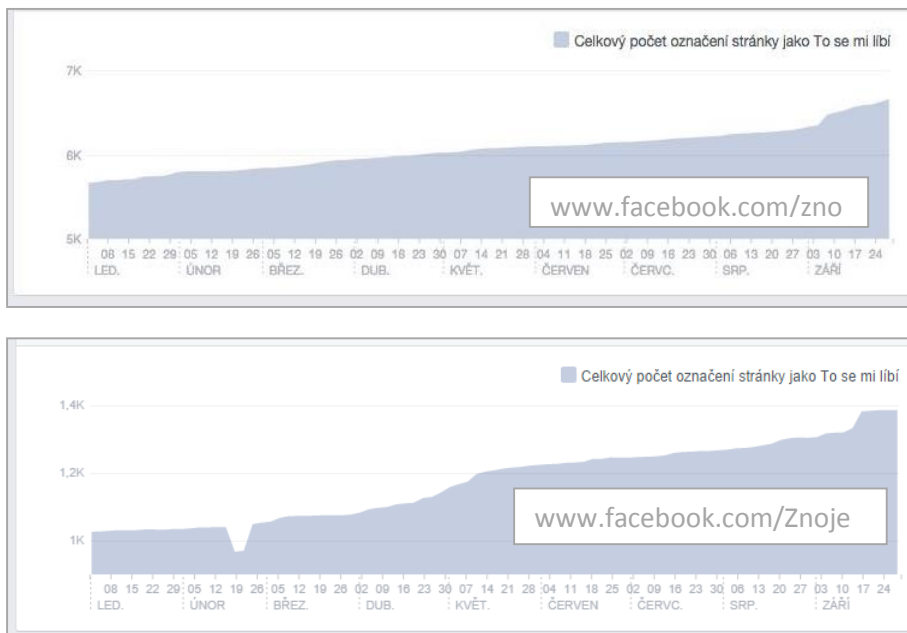
- Facebook

- Oficiální facebook města Znojma (<https://www.facebook.com/znojmcity.cz>). Informuje zejména o aktuálním dění, o aktuálních tématech, objevují se zde i tiskové zprávy a informace, které mají na webu města charakter novinek. Facebooková stránka funguje od roku 2012. Počet „To se mi líbí“ kontinuálně roste (1.1.2014 – 5 600 „To se mi líbí“, 30.9.2014 – 6 661 „To se mi líbí“).
- Oficiální facebook Znojenské Besedy, příspěvkové organizace města (www.facebook.com/ZnojemskaBeseda). Informuje zejména o aktuálních kulturních akcích, představeních apod. Facebookové stránky fungují od konce roku 2011. Počet

„To se mi líbí“ kontinuálně roste (1.1.2014 – 1 026 „To se mi líbí“, 30.9.2014 – 1 387 „To se mi líbí“).

- Facebookové stránky ostatních příspěvkových organizací
 - správa nemovitostí města Znojma (www.facebook.com/snznojmo)
 - městská knihovna Znojmo (www.facebook.com/pages/Městská-knihovna-Znojmo/194844181941?fref=ts)

Obrázek 12: Celkový počet označení „ To se mi líbí“ stránky facebook města a Znojemské Besedy



Pozn.: Stav www.facebook.com/znojmcity.cz se vztahuje k 16. 10. 2014, stav www.facebook.com/ZnojemskaBeseda se vztahuje k 21. 10. 2014.

Zdroj: www.facebook.com/ZnojemskaBeseda, <https://www.facebook.com/znojmcity.cz>.

Interní komunikace úřadu

- E-mailová pošta: Využívá se v běžné korespondenci a pro přímé odpovědi na žádosti občanů o informace. Podpisový řád č. 8/2014 stanovuje minimální náležitosti kontaktních údajů pro e-mailovou korespondenci. Vzhled a náležitosti včetně logotypu města Znojma nejsou v rámci úřadu sjednoceny.
- Pro zajištění včasné informovanosti, sdílení aktualit, pozvánek atp. mezi dotčenými PR pracovníky města a Znojemské Besedy (pořadatel kulturních akcí) je nastavena komunikace prostřednictvím uzavřené facebookové skupiny. To lze hodnotit kladně zejména pro širší informovanost veřejnosti v rámci jednotlivých informačních kanálů.

Monitoring médií

Od 1.3.2014 odebírá město Znojmo od renomované společnosti Newton Media tzv. monitoring médií, tj. každodenní aktuální přehled veškerých mediálních zpráv (tisk, televize, rádio, internet) o městě Znojmě. Zprávy se vyhledávají podle zadaných klíčových slov. V současné době jsou nastaveny 4 klíčové pojmy: Vlastimil Gabrhel (současný starosta), Zuzana Pastrňáková (současná tisková mluvčí), Kolumbus (projekt města) a Znojmo (obecně).

Tabulka 51: Statistika monitoringu města Znojma k 30.9.2014

Měsíce	Znojmo (obecně)	starosta (Vlastimil Gabrhel)	tisková mluvčí (Zuzana Pastrňáková)	projekt Kolumbus
Březen	699	77	87	0
Duben	771	111	100	0
Květen	718	59	107	0
Červen	806	89	112	5
Červenec	721	71	63	6
Srpen	965	127	124	0
Září	879	111	108	7
Celkem	5559	645	701	18

Poznámka: V některých případech se vyhledané informace překrývají (tj. v monitoringu se objeví dvakrát – např. pod heslem „Znojmo“ i pod heslem „Vlastimil Gabrhel“, pokud se ve zprávě objeví oba pojmy). Rovněž mohou mezi zprávami pod heslem „Znojmo“ být i informace, které nevydávala radnice nebo které se Znojem souvisí jen okrajově. Heslo „Znojmo“ v sobě však může obsahovat vyjádření jiných členů vedení města nebo zástupců města a příspěvkových organizací, kteří nejsou explicitně do vyhledávaných slov zahrnuti. Počet klíčových termínů je totiž omezen.

Zdroj: Newton Media

Hodnocení informovanosti občanů

Město Znojmo má k dispozici dva průzkumy Soukromé vysoké školy ekonomické ve Znojmě, kde se hovoří také o informovanosti občanů, potažmo o kanálech, ze kterých občané informace čerpají.

1. Hodnocení kvality života ve Znojmě (průzkum probíhal v dubnu 2012)

- Více než 60 % dotázaných je dobře informováno o dění ve městě (30% ano, 37% spíše ano).
- Občané také odpovídali na dotaz, který sdělovací prostředek přináší nejvíce informací o dění ve městě. Radniční Znojenské listy se umístily na 6. místě s 8,47% hlasů. První pozici obsadil týdeník Znojenský týden (31,4%).

2. Hodnocení životní úrovně ve Znojmě (průzkum probíhal v dubnu roku 2014)

- Více než 70% procent obyvatel má podle průzkumu dostatek informací o dění ve městě (31,7% ano, 43,1% spíše ano).
- Občané také odpovídali na dotaz, který sdělovací prostředek přináší nejvíce informací o dění ve městě. Radniční Znojenské listy se umístily na 2.–3. místě s 14,44% hlasů.

Na 5. místě se umístil facebook (8,33%) a na 6. místě webové stránky města (6,67%). Téměř třetina lidí tak uvedla jako nejlépe informující zdroje ty, které spadají pod městský úřad, což lze hodnotit pozitivně. První pozici obsadil opět týdeník Znojemský týden (27,5%).

II.9.4 Místní Agenda 21

Město Znojmo je členem Národní sítě zdravých měst v kategorii „zájemci“. Členství bylo schváleno Radou NSZM ČR dne 18.9.2013. Na úrovni města bylo členství schváleno v Zastupitelstvu města Znojma usnesením č. 112/2013 ze dne 13.8.2013 (<http://www.znojmocity.cz/usneseni-zastupitelstva-2010-2014/ds-1197/archiv=0&p1=4762>). V roce 2015 město postoupilo do kategorie C. V rámci projektu Znojmo – zdravé město jsou organizovány osvětové kampaně (např. Den země, Evropský týden mobility) nebo veřejná projednání významných investičních záměrů města. Pravidelné informace o projektu a o místní Agendě 21 vycházejí ve Znojemských Listech, na webových stránkách www.znojmo-zdravemesto.cz a na oficiálním Facebooku města (<https://www.facebook.com/znojmocity.cz>).

V rámci aktivit místní Agendy 21 město pořádalo Fórum Zdravého města Znojma s následnou veřejnou anketou k ověření problémových oblastí formulovaných na fóru. K 1.7.2014 vznikl nový odbor územního plánování a strategického rozvoje (OÚPSR), který bude celý proces strategického plánování a místní Agendy 21 zaštiťovat. Dne 21.7.2014 Rada města Znojma schválila vznik a složení Komise pro Znojmo – zdravé město a uplatňování místní Agendy 21, která se zabývá rozvojem města ve všech jeho aspektech a je složena ze zástupců všech tří sektorů (veřejný, soukromý i neziskový).

Komise pro Znojmo – zdravé město a uplatňování místní Agendy 21 má 10 členů a vlastního předsedu. Předsedou komise je tajemník/tajemnice, který/á má na starost zejména správu věcí veřejných. Dále byli členové vybráni tak, aby komise pokrývala všechna stěžejní témata rozvoje města: územní rozvoj, strategické řízení, životní prostředí, dopravu, zdraví obyvatel, místní ekonomiku a podnikání, cestovní ruch, vzdělávání, výchovu, sport, kulturu a místní tradice a sociální prostředí. Členem komise je i koordinátorka projektu Zdravé město Znojmo a místní Agenda 21.

II.9.5 Shrnutí

Město

- Město má řádně ustanoveno zastupitelstvo města a ve městě je jako výkonný orgán ustanovena Rada města Znojma. Zastupitelstvo města Znojma je složeno z 31 členů. Rada města Znojma má 9 členů včetně starosty a 3 místostarostů města.
- Město Znojmo má také významné majetkové podíly v soukromých společnostech. Ve firmě .A.S.A. EKO Znojmo, s. r. o., město vlastní 50% podíl. 100% vlastnictví města je u firem Znojemská tepelná společnost, s. r. o., a Znojemský regionální rozvoj, o. p. s.

Městský úřad

- Pro zajištění všech činností v rámci samostatné a přenesené působnosti je na městském úřadě ve Znojmě v roce 2014 zaměstnáno 240 zaměstnanců.

- Městský úřad Znojmo je členěn od července 2014 na 12 odborů a 27 oddělení. Řízením městského úřadu je pověřen tajemník/tajemnice.
- V průběhu posledních 2 let došlo ke dvěma významným organizačním změnám. Změny vyplynuly z mapování procesů na městském úřadě a z hodnocení zaměstnanců a činnosti jednotlivých odborů za rok 2013 a částečně 2014. Cílem je zefektivnění chodu úřadu v rámci projektu Řízení lidských zdrojů.
- V rámci samosprávných činností město Znojmo zřídilo 18 příspěvkových organizací.
- V komunikaci s občany město Znojmo používá následující zdroje – radniční noviny Znojenské listy, internet – oficiální webové stránky města Znojma, oficiální úřední desku na webu, projektové stránky a stále pro občany atraktivnější facebook. Pole průzkumu „Hodnocení životní úrovně ve Znojmě“ (duben 2014) má více než 70% procent obyvatel dostatek informací o dění ve městě. Radniční Znojenské listy jsou považovány za sdělovací prostředek, který přináší nejvíce informací o dění ve městě hned po týdeníku Znojemský týden.

Místní Agenda 21

- Město Znojmo je členem Národní sítě zdravých měst v kategorii „zájemci“ (od 18.9.2013).
- V roce 2015 město bude usilovat o postup do vyšší kategorie C.
- V rámci projektu Znojmo – zdravé město jsou organizovány osvětové kampaně (např. Den země, Evropský týden mobility) nebo veřejná projednání významných investičních záměrů města.
- V rámci aktivit místní Agendy 21 město pořádalo Fórum Zdravého města Znojma s následnou veřejnou anketou k ověření problémových oblastí formulovaných na fóru.
- K 1.7.2014 vznikl nový odbor územního plánování a strategického rozvoje (OÚPSR), který bude celý proces strategického plánování a místní Agendy 21 zaštiťovat.
- Dne 21.7.2014 Rada města Znojma schválila vznik a složení Komise pro Znojmo – zdravé město a uplatňování místní Agendy 21, která se zabývá rozvojem města ve všech jeho aspektech a je složena ze zástupců všech tří sektorů (veřejný, soukromý i neziskový).

II.9.6 Výsledky analýzy strategických dokumentů

Součástí analytické části strategického plánu je i analýza dokumentů, jejímž cílem je primárně zmapovat strategické dokumenty na úrovni města a na úrovních vyšších. Analýza strategických dokumentů je důležitou součástí analytické části strategických plánů. Soulad všech dokumentů je základním stavebním prvkem úspěšného řízení rozvoje města.

Oddíl je rozdělen do dvou částí:

1. První část přináší seznam a charakteristiku základních dokumentů na krajské, národní a nadnárodní úrovni. Pro účely tohoto strategického plánu byly v této sekci vybrány dokumenty, které vytvářejí podobu kohezní politiky v období 2014–2020, a mají tak zásadní vliv na rozvoj měst. Tato část se věnuje popisu a vztahu dokumentů k rozvoji města Znojma.
2. Druhá část se věnuje zmapování strategických a analytických dokumentů na úrovni města a hodnocení jejich aktuálnosti a využitelnosti pro Strategii.

II.9.6.1 Strategické dokumenty na krajské, národní a nadnárodní úrovni

Tabulka č. 52 představuje stěžejní strategické dokumenty na nadnárodní, národní a krajské úrovni, které mají zásadní vazbu na kohezní politiku v programovém období 2014–2020 a budou mít rozhodující vliv také na rozvoj města Znojma v následujícím období. Dokumenty jsou hierarchicky řazeny od nadnárodní úrovně až po úroveň krajskou. U každého dokumentu je uvedena stručná charakteristika, která se zaměřuje na objasnění kontextu dokumentu a jeho cílů. Poslední sloupec uvádí vztah k rozvoji města Znojma.

Tabulka 52: Strategické dokumenty na nadnárodní, národní a krajské úrovni s vazbou na kohezní politiku v programovém období 2014–2020

Nadnárodní úroveň		
Název dokumentu	Stručný popis dokumentu	Vztah k rozvoji města Znojma
Strategie Evropa 2020	Hospodářská strategie Evropské komise, jejíž cíle by v novém programovacím období měly být úzce propojeny s cíli kohezní politiky pro programové období 2014–2020. Evropa 2020 definuje tři (vzájemně se posilující) priority: inteligentní růst, udržitelný růst a růst podporující začlenění. Dokument je ke stažení na http://www.vlada.cz/cz/evropske-zalezitosti/evropske-politiky/strategie-evropa-2020/strategie-evropa-2020-78695/ .	Klíčový dokument pro kohezní politiku – tedy pro možnosti čerpání finančních zdrojů v rámci kohezní politiky EU. Kohezní politika má pomáhat naplňovat cíle tohoto dokumentu.
Obecné nařízení a Nařízení k Evropskému fondu pro regionální rozvoj (EFRR) a Evropskému sociálnímu fondu (ESF)	Nařízení schválená Evropskou komisí 17. 12. 2013 jsou klíčovými podkladem pro čerpání evropských dotací. Obecné nařízení určuje společná pravidla pro čerpání finančních prostředků. Tato pravidla by měla umožnit jednodušší kombinaci čerpání prostředků z různých fondů, a zvýšit tak finální dopad projektů. Nařízení k EFRR pak stanovuje větší zaměření na udržitelný rozvoj měst, jehož by mělo být dosaženo vyčleněním nejméně 5 % prostředků fondu na investice v této tematické oblasti. Nařízení k ESF směřuje zejména k podpoře zaměstnávání, boji s chudobou a sociálnímu vyloučení. Dokument je ke stažení na http://www.strukturalni-fondy.cz/cs/Fondy-EU/2014-2020/Navrhy-novych-narizeni-kohezni-politiky-pro-obdobi/Finalni-podoba-narizeni-EU-k-politice-soudrznosti .	Podle těchto nařízení je uplatňována jednotná kohezní politika – tedy i možnosti čerpání dotačních prostředků.
Dohoda o partnerství pro rozvoj a investice	Dohoda o partnerství schválená Evropskou komisí 26. 8. 2014 navazuje na Společný strategický rámec přijatý Evropskou komisí. Určuje investiční priority a přidělování finančních prostředků – vnitrostátních i těch ze zdrojů EU. Obsahuje také podmínky a cíle, kterých má být dosaženo. Dokument je k dispozici na http://www.strukturalni-fondy.cz/getmedia/30da8053-6cd2-4fee-8cb7-fdd901504ae9/Dohoda-o-partnerstvi_schvalena-EK-26-8-2014.pdf .	Tento dokument umožní využití kohezní politiky v podmínkách ČR, je tedy pro rozvoj Znojma klíčový. Informace nezahrnuté do dokumentu nebudou financovatelné z kohezní politiky.
Národní úroveň		
Národní program reform	Národní program reform představuje příspěvek České republiky k plnění cílů Strategie Evropa 2020. Vychází z priorit definovaných politickou vůlí vlády. Současně se snaží reflektovat různorodé zájmy rezonující ve společnosti; za tímto účelem byl dokument v průběhu své přípravy v roce 2011 a aktualizace pro rok 2012 mnohokrát diskutován se zástupci sociálních partnerů, krajských a místních samospráv a zainteresované akademické veřejnosti. Dokument je ke stažení na: http://www.vlada.cz/cz/evropske-zalezitosti/dokumenty/narodni-program-reform-2013--105902/ .	Tento dokument se musí promítnout do Dohody o partnerství a tím do možnosti čerpání prostředků z kohezní politiky v ČR.
Strategie regionálního rozvoje	Základní koncepční dokument v oblasti regionálního rozvoje. Hlavním úkolem materiálu je formulovat přístup státu k podpoře regionálního rozvoje. V současnosti je aktuální strategie na období 2014–2020. Dokument je ke stažení na http://www.mmr.cz/cs/Podpora-regionu-a-cestovni-ruch/Regionalni-politika/Koncepcie-Strategie/Strategie-regionalniho-rozvoje-CR-2014-2020 .	Specifika, která se týkají Jihomoravského kraje a zejména Znojma, je nezbytné do strategie Znojma promítnout.

Politika územního rozvoje	Jedná se o celostátní dokument územního plánování, který by měl koordinovat územně plánovací činnosti krajů a zároveň sloužit jako zdroj argumentů při prosazování českých zájmů v rámci územního rozvoje EU. Politika územního rozvoje schválená v roce 2008 mimo jiné vymezuje rozvojové oblasti (aglomerace) a rozvojové osy na území ČR. V současné době se zpracovává aktualizace, její návrh ze dne 14. 7. 2014 je ke stažení na http://www.mmr.cz/cs/Stavebni-rad-a-bytova-politika/Uzemni-planovani-a-stavebni-rad/Koncepce-Strategie/Politika-uzemniho-rozvoje-Ceske-republiky/Navrh-Aktualizace-c-1-Politiky-uzemniho-rozvoje-CR .	Oproti platné verzi z roku 2008, kde bylo město Znojmo uvedeno ve skupině území vykazujících relativně vyšší míru problémů, zejména z hlediska udržitelného rozvoje území, je město Znojmo v novém návrhu zařazeno do kategorie „koridory a plochy dopravní infrastruktury“ s označením S8, jejímž účelem je ochrana ploch pro umístění komunikací, které mají vliv na rozvoj území ČR.
Analýza sociálně vyloučených lokalit v ČR	Analýza sociálně vyloučených lokalit mapuje vznik, vývoj změny sociálně vyloučených lokalit v ČR. Dokument navazuje na analýzu z roku 2006 (http://www.esfcr.cz/mapa/int_jm11_7.html) Aktuální verze je k dispozici na http://www.gac.cz/userfiles/File/nase_prace_vystupy/Analiza_socialne_vyloucenych_lokalit_GAC.pdf	Dle studie z roku 2006 existovala v centru města jedna sociálně vyloučená lokalita. Podle definice Ministerstva pro místní rozvoj ze dne 31. 12. 2010 se již ve městě sociálně vyloučená lokalita nenachází.
Krajská úroveň		
Generel dopravy JMK	<i>Komplexní zhodnocení stávajícího stavu dopravní infrastruktury JMK. Stanovení návrhových ukazatelů. Ideový návrh variant řešení dopravy. Oborový dokument obsahující komplexní návrh řešení rozvoje dopravy a dopravní infrastruktury v kraji s návrhem priorit s platností do roku 2030. Dokument je ke stažení na http://www.kr-jihomoravsky.cz/Default.aspx?PubID=6927&TypeID=2.</i>	V dokumentu jsou mj. uvedeny komunikace přímo se týkající města Znojma (II/412, II/398).
Program rozvoje sítě cyklistických komunikací s minimálním kontaktem s motorovou dopravou v JMK	<i>Programový dokument k podpoře rozvoje cyklistiky a cyklistické dopravy na úrovni kraje k rozhodování, koordinaci, komunikaci, projednávání, monitorování, zajištění systému údržby a správy včetně financování cyklistických komunikací a doplňkové infrastruktury. Dokument je ke stažení na http://www.kr-jihomoravsky.cz/Default.aspx?PubID=64511&TypeID=2.</i>	Cykloopatření ve strategii Znojma by měla reflektovat mj. tento dokument.
Koncepce zachování a obnovy kulturních památek JMK	<i>Dokument analyzuje vybraný fond nemovitých kulturních památek JMK, klasifikuje jejich stavebně technický stav, podává statistický přehled o počtu, druhu a investičním dluhu památek v JMK, stanovuje hlavní problémové oblasti památkové péče, navrhuje strategické vize, cíle, směřování a základní koncepční opatření v památkové péči v JMK. Dokument je ke stažení na http://www.kr-jihomoravsky.cz/Default.aspx?PubID=18555&TypeID=2.</i>	Dokument popisuje stav různých druhů kulturních památek, mj. také na území města Znojma.
Strategie rozvoje JMK	<i>Aktualizace strategické vize Strategie rozvoje Jihomoravského kraje byla provedena v roce 2012. Formuluje do roku 2020 přístup kraje k podpoře rozvoje jeho územního obvodu. Stanovuje strategické cíle rozvoje kraje jako celku a jeho funkčních částí, hlavní cesty k jejich dosažení a poskytuje potřebná východiska a základní rámec pro vypracování Programu rozvoje kraje a dalších koncepcí. V současnosti se připravuje nová strategie. Původní dokument je ke stažení na http://www.kr-jihomoravsky.cz/Default.aspx?PubID=175435&TypeID=2.</i>	Strategie rozvoje města Znojma by měla být v souladu s krajskou strategií, která v návrhové části uvádí 4 priority (ekonomiku, veřejné služby, infrastrukturu, životaschopnost znevýhodněných částí kraje), dále rozpracované do 21 opatření.
Strategie rozvoje	<i>Dlouhodobý koncepční dokument (2006–2016) pro zapojení regionu do evropské strategie zaměstnanosti a zvýšení jeho celkové</i>	O strategii se lze opřít zejména v opatřeních,

lidských zdrojů JMK	<i>konkurenceschopnosti, a to na základě analýzy současného stavu, konkretizace celostátních a evropských strategických dokumentů, spolupráce s odbornou veřejností a postupným naplňováním strategické vize prostřednictvím akčního plánu. Dokument je ke stažení na http://www.kr-jihomoravsky.cz/Default.aspx?PubID=51443&TypeID=2.</i>	kteřá budou financovatelná z Evropského sociálního fondu.
Program rozvoje cestovního ruchu JMK	<i>Koncepční materiál, který je významným podkladem pro podporu rozvoje cestovního ruchu na období 2014–2020. Vytyčuje priority rozvoje, ale také limity nutné ke stanovení udržitelnosti různých oblastí cestovního ruchu. Dokument je ke stažení na http://www.kr-jihomoravsky.cz/Default.aspx?ID=124993&TypeID=2.</i>	Důležitý podklad pro rozvoj cestovního ruchu ve Znojmě.
Dlouhodobý záměr vzdělávání a rozvoje vzdělávací soustavy JMK	<i>Základní strategický dokument v oblasti školství a vzdělávání v Jihomoravském kraji. Hodnotí celkovou situaci školství, vymezuje základní směry jeho vývoje a zabývá se výhledovým řešením. Dále hodnotí současnou hospodářskou situaci a demografický vývoj v regionu a popisuje jejich dopady do oblasti krajského školství. Dokument je ke stažení na http://www.kr-jihomoravsky.cz/Default.aspx?ID=124993&TypeID=2.</i>	Školství ve Znojmě musí být v souladu s krajskými záměry, zejména vzhledem k nutnosti provázání základního školství se středním a s další návazností na trh práce.
Územně analytické podklady JMK	<i>V současné době je nutné se orientovat podle ÚAP, které jsou ke stažení na http://www.kr-jihomoravsky.cz/Default.aspx?ID=209551&TypeID=2. Zásady územního rozvoje Jihomoravského kraje byly vydány dne 22. 9. 2011 a rozsudkem Nejvyššího správního soudu, č. j. 1 Ao 7/2011 – 526 ze dne 21. 6. 2012 zrušeny.</i>	Vedle ÚAP se město vzhledem k neplatnosti ZÚR může orientovat zejména dalšími podpůrnými dílčími dokumenty uvedenými na webu kraje.
Koncepce ochrany přírody Jihomor. Kraje	<i>Strategický dokument k ochraně přírody a krajiny v JMK s platností do roku 2019, který je ke stažení na http://www.fontes.cz/koncepce1/page.php?uvodni-strana.</i>	Dokument formuluje úkoly v oblasti ochrany přírody a krajiny, které jsou důležité pro Znojmo.
Povodňový plán JMK 2009	<i>Dokument řeší vazby a potřeby při průchodu velkých vod. Ze zákona tímto dokumentem musí být zajištěn soulad povodňových plánů nižšího územního celku. Dokument je ke stažení na http://www.kr-jihomoravsky.cz/Default.aspx?PubID=208451&TypeID=2 a je doplněn o Studie protipovodňových opatření, které jsou k dispozici na http://www.kr-jihomoravsky.cz/Default.aspx?PubID=26045&TypeID=2.</i>	Povodňový plán se týká také řeky Dyje protékající městem Znojmem.
Studie protipovodňových opatření	<i>Studie má být podkladem nejen pro plány oblasti povodí, ale i kvalifikovaným podkladem pro řešení Územního plánu velkého územního celku Jihomoravského kraje. Dokument je k dispozici na http://www.kr-jihomoravsky.cz/Default.aspx?PubID=26045&TypeID=2</i>	Studie se týká i území města Znojma.
Integrovaný plán rozvoje znevýhodněných území 2014–2020 (analytická část), JMK 2014	<i>V Integrovaném plánu rozvoje znevýhodněných území Jihomoravského kraje jsou analyzovány klíčové problémy a procesy, které mají zásadní vliv na zaostávání území. Dokument dále slouží k řízení a strategickému rozhodování Jihomoravského kraje o podpoře rozvoje území. Dokument je k dispozici na http://www.kr-jihomoravsky.cz/Default.aspx?ID=226437&TypeID=2</i>	Znojmo patří mezi jedno ze znevýhodněných území. Znevýhodněná území byla definována Strategii rozvoje Jihomoravského kraje 2020. Jedná se o správní obvody těchto obcí s rozšířenou působností: Břeclav, Bučovice, Hodonín, Ivančice, Kyjov, Mikulov, Moravský Krumlov, Veselí nad Moravou a Znojmo.
Strategie romské integrace v Jihomoravském kraji 2014–2018, JMK 2013	<i>Posláním Strategie je vytvářet multikulturní prostředí v rámci Jihomoravského kraje s rovnými příležitostmi pro všechny jeho občany, přispívat k bezproblémovému soužití, vytvářet podmínky pro rozvoj vzdělávání, kultury a kvalitního života jeho obyvatel. Dokument je k dispozici na https://www.google.cz/?gws_rd=cr&ei=4aLTUuqJ4mdtQaAnoG4Cg#q=Strategie+romsk%C3%A9+integrace+v+Jihomoravsk%C3%A9m+kraji+2014-2018+</i>	Dle Strategie Znojmo patří do skupiny 5–6 obcí v Jihomoravském kraji s relativně silným zastoupením romské komunity.

II.9.6.2 Strategické dokumenty města

Cílem této kapitoly je přinést obraz o základních stávajících i připravovaných strategických, koncepčních a analytických dokumentech na úrovni města Znojma. Hlavní záměr spočíval ve shromáždění všech relevantních dokumentů na jednom místě a získání informací o jejich aktuálnosti a využitelnosti. Pro spolupráci při sběru podkladů byli osloveni odborní zaměstnanci městského úřadu, kteří se strategickými dokumenty pracují. Jedná se o dokumenty analytické, strategické a koncepční, které přímo určují směry dalšího rozvoje, a o dokumenty provozní nebo implementační, stanovující zavádění strategických cílů do praxe.

Město Znojmo přijalo v rámci zlepšování regionálního a územního rozvoje dílčí rozvojové koncepce, které zpřesňují ekonomické, sociální a hospodářské podmínky ve městě a zároveň přináší koncepci v plánování dalšího rozvoje. Dokumenty jsou zpracovány jak pro samotné město Znojmo, tak i správní obvod ORP Znojmo.

Všechny strategické, implementační a analytické dokumenty města jsou uvedeny v tab. č. 53. U každého dokumentu je uvedena tematická oblast, platnost, datum schválení, odbor či kontaktní osoba a dále pak aktuálnost a využitelnost daného dokumentu.

Tabulka 53: Strategické, implementační a analytické dokumenty města Znojma

Dokumenty za město Znojmo	Tematická oblast	Platnost	Datum schválení a schvalovací orgán	Odbor/ kontaktní osoba	Aktuálnost a využitelnost	Poznámka
STRATEGICKÉ A KONCEPČNÍ DOKUMENTY						
Územní plán Znojma	územní plánování	Návrhové období územního plánu je asi 20 let.	2014	Odbor územního plánování a strategického rozvoje/ Ing. Karel Žampa	aktuální	Návrhové období územního plánu je asi 20 let.
Strategický plán rozvoje města Znojma 2008–2015	obecná strategie	2008–2015	2007	Odbor územního plánování a strategického rozvoje/ Mgr. Jana Antošová	končící platnost, podklad pro další strategické dokumenty	
Rozpočtový výhled města Znojma na léta 2014–2018	finanční	2014–2018	2013	Odbor finanční/ Ing. Marek Štěpaník	aktuální, určuje finanční možnosti města	
Integrovaný plán rozvoje města Znojma. Regenerace sídliště Přímětice.	infrastruktura, bydlení	2010–2014	2008	Odbor územního plánování a strategického rozvoje/ Ing. Hana Vránová	končící, přechází do fáze udržitelnosti	pro potřeby čerpání dotací z EU
Střednědobý plán rozvoje sociálních služeb Znojemska na období 2012–2014	sociální oblast	2012–2014	21. 2. 2012, ZM	Odbor sociálních věcí a zdravotnictví/ Mgr. Lucie Rocková, DiS.	končící platnost	
Střednědobý plán rozvoje sociálních služeb Znojemska na období 2015–2019.	sociální oblast	2015–2019	29. 4. 2014, ZM	Odbor sociálních věcí a zdravotnictví/ Mgr. Lucie Rocková, DiS.	aktuální	
Městský program prevence kriminality města Znojma na rok 2014	bezpečnost	2014	2013	Městská policie/ Mgr. Petr Hladký	aktuální	
Územní energetická koncepce města Znojma	energetika	2003–2004		Odbor investic / Ing. František Havlík	nutno aktualizovat	
Program regenerace Městské památkové rezervace Znojmo	MPR	2011–2015	15. 12. 2010	Majetkový odbor/ Bc. Sandra Neulingerová	aktuální	Stanoví hlavní směr rozvoje města tak, aby byly obnoveny jeho památkové, urbanistické a arch. hodnoty.

DOKUMENTY PROVOZNÍ A IMPLEMENTAČNÍ						
Pokyny pro stavební činnosti, označování budov, umístování reklamních, informačních a propagačních zařízení a dalšího mobiliáře na území Městské památkové rezervace Znojmo	MPR		11. 12. 2007 (ZM), Dodatek č. 1 schválen ZM 30. 3. 2010, aktuální znění schváleno ZM 19. 12. 2012	Odbor školství, kultury a památkové péče/ Ing. Denisa Krátká	aktuální	
ANALYTICKÉ PODKLADY						
Územně analytické podklady ORP Znojmo	územní plánování	2012–2014	2012	Odbor územního plánování a strategického rozvoje / Ing. Rostislav Lattner	aktuální	Zpracovatel: EKOTOXA BRNO, s. r. o.
Analýza podnikatelského prostředí na Znojemsku v kontextu regionu W3	podnikání		2009	Odbor územního plánování a strategického rozvoje / Ing. Bohumila Radkovská	nutno aktualizovat	
Generel dopravy	doprava		2008	Odbor územního plánování a strategického rozvoje / Ing. arch. Alena Kolmanová	nutno aktualizovat	Zpracovatel: DHV CR, spol. s r. o.
Audit dopravy v klidu – Znojmo 2006	doprava		2006	Odbor územního plánování a strategického rozvoje / Mgr. Jana Antošová	nutno aktualizovat	Zpracovatel: ACTIV, s. r. o., Kladno / Ing. Petr Horský
Parkovací objekty na území města Znojma	doprava		2009	Odbor územního plánování a strategického rozvoje / Mgr. Jana Antošová	aktuální, vyhodnocení lokalit pro umístění parkovacích objektů	Zpracovatel: Ing. arch. Tomáš Pejpek
Pracovní materiál „Analýza-rozvoje města Znojma v oblasti cestovního ruchu“	cestovní ruch		2013	Znojemská Beseda / Mgr. František Koudela		oficiálně neschválen
Pasportizace majetku města Znojma – pasportizace zeleně	informační systém	2013		Odbor územního plánování a strategického rozvoje / Ing. arch. Kolmanová – Ing. Habrdle	aktuální	GEODIS BRNO, s. r. o.
Pasportizace majetku města Znojma – pasportizace dopravního značení	informační systém	2013		Odbor investic a technických služeb/ Veronika Kloudová	aktuální	GEODIS BRNO, s. r. o.
Pasportizace majetku města Znojma – pasportizace inženýrských sítí	informační systém	2013		Odbor územního plánování a strategického rozvoje/ Marta Kotábová	aktuální	GEODIS BRNO, s. r. o.

Pasportizace majetku města Znojma – pasportizace komunikací	informační systém	2013		Odbor investic a technických služeb/ Veronika Kloudová, Petra Holíková	aktuální	GEODIS BRNO, s. r. o.
Pasportizace majetku města Znojma – pasportizace veřejného osvětlení	informační systém	2013		Správa nemovitostí města Znojma/ p. Holeček	aktuální	GEODIS BRNO, s. r. o.
Pasportizace majetku města Znojma – pasportizace ostatního mobiliáře	informační systém	2013		Odbor investic a technických služeb/ Ing. František Havlík	aktuální	GEODIS BRNO, s. r. o.
Hodnocení spokojenosti s dosavadní prací radnice	veřejná správa		2012	Oddělení interního auditu/ Ing. Michal Plaček	aktualizace po volbách	zpracovatel: SVŠE Znojmo
Průzkum veřejného mínění – kvalita života, práce radnice	veřejná správa		2012	Oddělení interního auditu/ Ing. Michal Plaček	aktualizace po volbách	zpracovatel: SVŠE Znojmo

Zdroj: vlastní zdroje města.

Základním rozvojovým dokumentem, který má v současnosti město Znojmo zpracováno, je **Územní plán Znojma**. Původní **Územní plán města Znojma¹⁵ a obcí Dobšice, Kuchařovice, Nový Šaldorf-Sedlešovice a Suchohrdly** schválilo Zastupitelstvo města Znojma dne 4.9.2000, a to tu část, která se týkala správního území Města Znojma v katastrálních hranicích Derflice, Konice, Popice, Mramotice, Načeratice, Oblekovice, Přímětice, Znojmo-Hradiště, Znojmo-Louka a Znojmo-město. Nový Územní plán města Znojma¹⁶ byl schválen 23.6.2014.

Město disponuje strategickými, koncepčními, analytickými a implementačními dokumenty jak se vztahem k obecnému urbánnímu rozvoji, tak specifické pro vybraná témata. Zastřešující strategický dokument, jímž je Strategický plán rozvoje města Znojma 2008–2014, je v současné době aktualizován zpracováním tohoto nového dokumentu. Velmi důležitý je rozpočtový výhled, který je ve městě Znojmě aktuální. Dále má město zpracované oborové dokumenty. Nejvíce jich je v sociální oblasti, kde je zřejmé, že jsou dokumenty aktuální. Město má zpracovaný „Program regenerace Městské památkové rezervace Znojmo“, který stanovuje hlavní směr rozvoje města tak, aby byly obnoveny jeho památkové, urbanistické a architektonické hodnoty. Znojmo má také zpracováno „Územní energetickou koncepci města Znojma“, která však není aktuální.

Další témata, jakými jsou cestovní ruch, doprava, plán zdraví, rodinná politika, bytová politika, ekonomika, vzdělání, kultura, sport a využití volného času či životní prostředí, vlastní koncepci nemají. Částečně lze tuto problematiku nalézt v územním plánu a jeho analytických podkladech nebo v ještě stále platném strategickém plánu (nebo v ještě stále platné Strategii rozvoje města do roku 2015). V oblasti dopravy bylo zpracováno několik analytických podkladů (např. generel dopravy, audit dopravy v klidu). Město provedlo v roce 2013 detailní pasportizaci majetku města Znojma, která se týkala zeleně, dopravního značení, inženýrských sítí, komunikací, veřejného osvětlení a ostatního mobiliáře.

II.9.7 Shrnutí

Strategické dokumenty na krajské, národní a nadnárodní úrovni

Z analýzy dokumentů plynou tyto závěry:

- Dokumenty byly zohledněny při prováděných analýzách, zejména při analýze dostupných dat a analýze SWOT.
- Dokumenty s vazbou na kohezní politiku je nezbytné respektovat z hlediska budoucích potenciálních možností čerpat dotační prostředky.
- Z hlediska rozvoje města jsou standardně klíčové Zásady územního rozvoje kraje, které však byly rozsudkem Nejvyššího správního soudu zrušeny; standardně se ZÚR závazně musí promítnout i do územního plánu města; Znojmo musí tedy vycházet z prozatím dostupných dokumentů, jimiž jsou Územně analytické podklady Jihomoravského kraje.

¹⁵ Územní plán je dostupný na <http://www.znojmocity.cz/uzemni-plan/ms-9385/p1=1099>.

¹⁶ Dostupný na: http://www.znojmocity.cz/VismoOnline_ActionScripts/File.ashx?id_org=19341&id_dokumenty=39220.

- Strategie rozvoje Jihomoravského kraje je vhodné zohlednit v rámci návrhové části z důvodů synergických efektů.

Strategické dokumenty města

- Některé shromážděné dokumenty je nutno aktualizovat. Lze navázat na stávající dokumenty, které je potřeba doplnit aktuálními daty.
- Do budoucna je možné zvážit přípravu koncepčních dokumentů u témat, která nejsou pokrytá jako zejména cestovní ruch, plán zdraví, rodinná politika, případně bytová politika, ekonomika, vzdělání, kultura, sport a využití volného času či životní prostředí.
- Vzájemná součinnost a provázanost všech dokumentů je základním stavebním prvkem úspěšného řízení rozvoje města. Z těchto důvodů lze pro správu a řízení strategických dokumentů uvést následující doporučení:
 - zajištění souladu dokumentů s aktuálně platným strategickým plánem;
 - zajištění souladu formy a obsahu koncepcí (stanovení jednotného rozsahu, pojetí, forem schvalování);
 - ustavení jednotného místa pro registraci a připomínkování strategických dokumentů.

II.10 Finanční analýza

II.10.1 Struktura analýzy, metodika, definice základních pojmů

Před započítáním vytváření strategického dokumentu na jakékoliv úrovni je nezbytné zmapovat finanční možnosti dané územní jednotky (ať již se jedná o město, kraj či stát). V našem případě se nejedná o komplexní analýzu, ale jen o krátké zhodnocení možností města Znojma na základě dostupných materiálů.

Finanční analýza, čerpá nebo shrnuje data z těchto zdrojů:

- Rozpočtový výhled města Znojma 2014–2018 a Rozpočtový výhled města Znojma 2015–2019 (rozhodující zdroj pro čerpání dat),
- rozbor hospodaření 2010, 2011, 2012,
- rozpočet města na rok 2014,
- závěrečný účet 2013,
- data o rozpočtu, struktuře příjmů a výdajů města v letech 2000 až 2012. Zdrojem je databáze ÚFIS, ARIS (www.mfcr.cz, www.rozpocetobce.cz).

Při hodnocení finančních možností města z hlediska strategického řízení je třeba vzít v úvahu zejména:

- 1) Finanční plánování – respektive přístup k rozpočtovému výhledu,
- 2) Provozní saldo, respektive volné finanční prostředky,
- 3) Zadluženost města.

Definice základních pojmů (převzato z rozpočtového výhledu):

- běžné příjmy – daňové příjmy, nedaňové příjmy a provozní dotace (transfery)
- kapitálové příjmy – prodej pozemků, ostatních nemovitostí, akcií a majetkových práv
- kapitálové příjmy celkem – obsahují kapitálové příjmy a investiční dotace (transfery)
- Provozní přebytek (saldo provozního rozpočtu) – rozdíl běžných příjmů a běžných výdajů. Provozní přebytek by měl vždy nabývat kladných hodnot a neměl by v čase klesat.

- Rozdíl provozního přebytku a splátek jistin – rozdíl provozního salda a splátek krátkodobých i dlouhodobých úvěrů. Také hodnota tohoto ukazatele by měla být vždy kladná.
- saldo bez financování – rozdíl celkových příjmů a výdajů
- saldo úplné (saldo rozpočtu) – celkové příjmy a přijaté úvěry minus celkové výdaje a uhrazené splátky úvěrů
- dluhová základna – celkové příjmy po konsolidaci
- dluhová služba – součet splátek úroků a splátek jistin
- Ukazatel dluhové služby – podíl dluhové služby a dluhové základny. Jeho hodnota by neměla přesáhnout 25 %.
- Index provozních úspor – podíl provozního přebytku a běžných příjmů. Výše tohoto ukazatele by neměla klesnout pod 10 %. Ideální hodnota se nachází v intervalu 20–25 %.

II.10.2 Zhodnocení rozpočtového výhledu města Znojma

Města povinně (podle zákona č. 250/2000 Sb., o rozpočtových pravidlech územních rozpočtů) sestavují svůj rozpočtový výhled. Obsah rozpočtového výhledu je stanoven v § 3 zákona. Odpovědně a správně sestavený rozpočtový výhled je nástrojem finančního plánování (podle zákona se sestavuje na 2–5 let).

Rozpočtový výhled města Znojma na roky 2015–2019 uvádí následující tabulka 54. Je sestaven ve výrazně větší podrobnosti, než uvádí zákon, a lze jej z hlediska strategického plánu považovat za důvěryhodný zdroj informací.

Tabulka 54: Kumulovaný rozpočtový výhled města Znojma na roky 2015–2019

Text (tis. Kč)	2012	2013	2014	2015	2016	2017	2018	2019
Daňové příjmy	413 443	462 168	453 687	462 050	468 574	477 307	486 538	496 555
Nedaňové příjmy	167 100	133 964	151 354	124 697	125 319	125 943	126 572	127 203
Provozní dotace	74 881	61 673	52 267	52 588	52 936	53 287	53 640	53 996
Běžné příjmy	655 424	567 805	657 308	639 336	646 829	656 537	666 750	677 755
Kapitálové příjmy	12 435	257 794	265 000	0	0	0	0	0
Investiční dotace	109 088	15 599	7 751	0	0	0	0	0
Kapitálové příjmy celkem	121 523	273 393	272 751	0	0	0	0	0
Příjmy celkem	776 947	931 198	930 059	639 336	646 829	656 537	666 750	677 755
Běžné výdaje	549 643	640 891	708 375	582 864	585 957	589 367	593 837	598 729
Kapitálové výdaje	187 268	167 943	255 837	0	0	0	0	0
Výdaje celkem	736 910	808 834	964 212	582 864	585 957	589 367	593 837	598 729
Saldo bez financování	40 037	122 365	-34 153	56 472	60 872	67 171	72 913	79 026
Uhrazené splátky jistiny	51 977	46 764	34 501	35 109	34 983	35 384	15 000	15 000
Přijaté půjčky	0	0	0	0	0	0	0	0
Fin.prostředky minul.let	0	0	68 654	0	0	0	0	0
Řízení likvidity	287	184	0	0	0	0	0	0
Financování	-51 690	-46 580	34 153	-35 109	-34 983	-35 384	-15 000	-15 000
Příjmy všechny	777 234	931 382	998 713	639 336	646 829	656 537	666 750	677 755
Výdaje všechny	788 887	855 598	998 713	617 973	620 940	624 751	608 837	613 729
Saldo úplné	-11 653	75 785	0	21 363	25 889	31 787	57 913	64 026
Provozní přebytek (PP)	105 782	16 914	-51 067	56 472	60 872	67 171	72 913	79 026
Rozdíl PP a splátky jistiny	53 805	-29 850	-85 568	21 363	25 889	31 787	57 913	64 026
Index provozních úspor (%)	16,14	2,57	-7,77	8,83	9,41	10,23	10,94	11,66
Dluhová základna	776 947	931 198	930 059	639 336	646 829	656 537	666 750	677 755
Dluhová služba	61 751	53 257	41 862	41 570	40 541	39 986	18 953	18 661
Dluh.služba/dluh.základna (%)	7,95	5,27	4,50	6,50	6,27	6,09	2,84	2,75

Zdroj: Rozpočtový výhled města Znojma.

Z rozpočtového výhledu je patrné, že provozní přebytek nabývá ve všech letech rozpočtového výhledu kladné hodnoty a od roku 2013, resp. 2014, do roku 2019 vykazuje nárůst o 62,1, resp. 130,1 mil. Kč. Rozpočtový výhled uvádí i index provozních úspor. Ten je kromě roku 2014 plánován s kladnou hodnotou a pohybuje se od 8,8% (rok 2015) do 11,7 %, (rok 2019). Hodnota kolem 10 % je považována při hodnocení finančního hospodaření měst za jeden z klíčových prvků zdravého financování.

Z hlediska strategického plánování jsou důležité investiční výdaje – do rozpočtového výhledu nejsou zahrnuty od roku 2015 žádné investiční akce a jednorázové výdaje na opravu a údržbu majetku města. Investiční aktivita i výdaje na opravy budou závislé na potřebách města a výsledku hospodaření v jednotlivých letech výhledu. Podrobněji viz volné prostředky v bodě 10.3.

Důležitý je též přístup k zadlužování města: Město v období výhledu 2015–2019 zajistí úplné splacení úvěru od Komerční banky, a. s., a bezúročné půjčky od ČMZRB, a. s. V období 2015–2019 se podaří umořit úvěry ve výši 159,7 mil. Kč. Vzhledem k tomu, že město v následujících letech nepočítá s přijetím nového úvěru, klesne index dluhové služby na hodnotu 2,8 % v posledním roce výhledu. To lze považovat za velmi pozitivní vývoj.

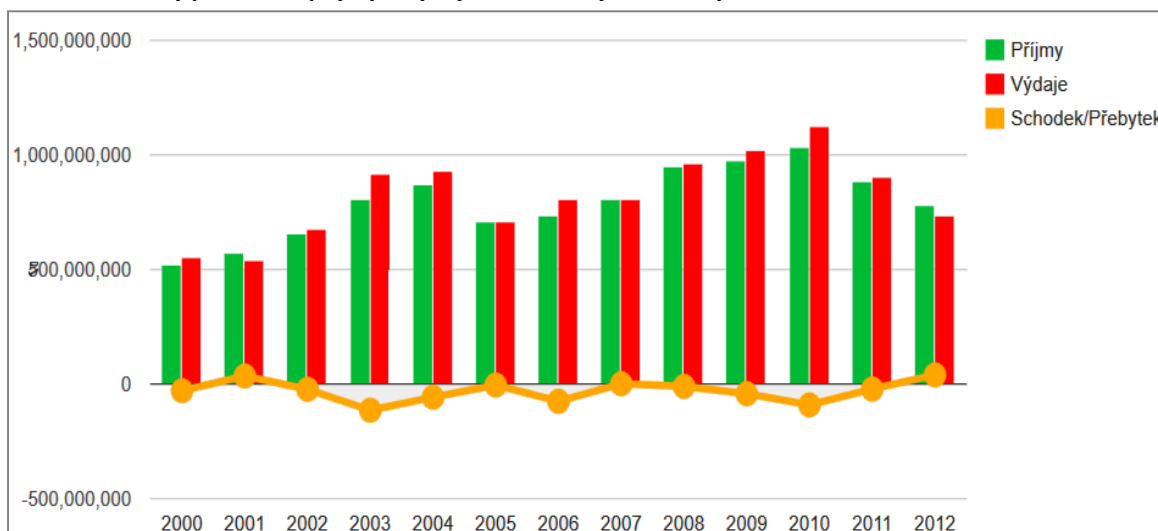
II.10.3 Volné finanční prostředky na rozvoj

II.10.3.1 Pohled na příjmy a výdaje

Pro strategické plánování je nezbytné stanovit volné prostředky, které je možné v budoucnu použít na aktivity strategického plánu – obvykle půjde o investice, ale může jít také o provozní výdaje. Volné finanční prostředky jsou ovlivněny zejména příjmy a výdaji daného roku, schodkem či přebytkem minulých let (často je dán investiční aktivitou minulých let), splátkami úvěrů.

Následující obrázek ukazuje pohled na celkové příjmy a výdaje města Znojma za roky 2000 až 2012. Již z tohoto obrázku je patrné převažující schodkové hospodaření města v minulosti – tedy nutnost splácet úvěry v budoucnosti, což rozvoj významně ovlivňuje.

Graf 23: Celkový pohled na příjmy a výdaje města Znojma za roky 2000 až 2012

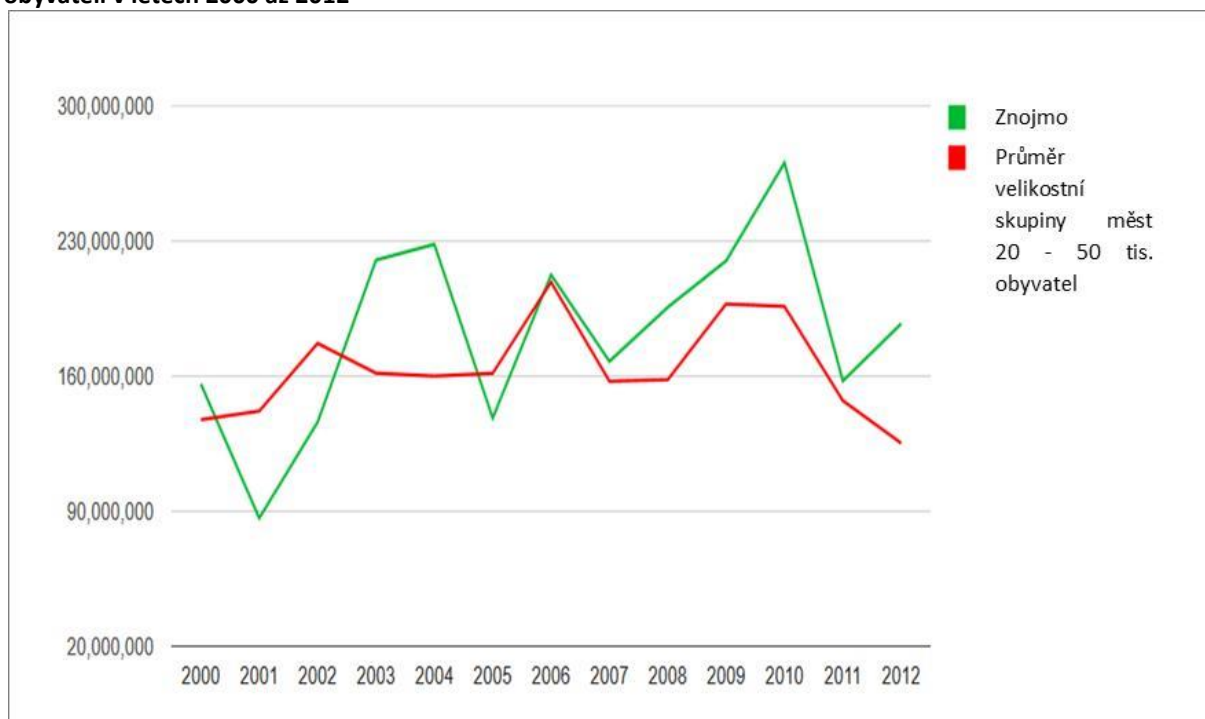


Zdroj: <http://www.rozpočetobce.cz/> 2014.

II.10.3.2 Vývoj výdajů na investice

Pro hodnocení minulého hospodaření je vhodné posoudit z dlouhodobějšího hlediska aktivitu města v oblasti investic. Následující graf ukazuje investiční výdaje města Znojma v porovnání s průměrem měst ve velikostní kategorii podle počtu obyvatel od 20 do 50 tisíc.

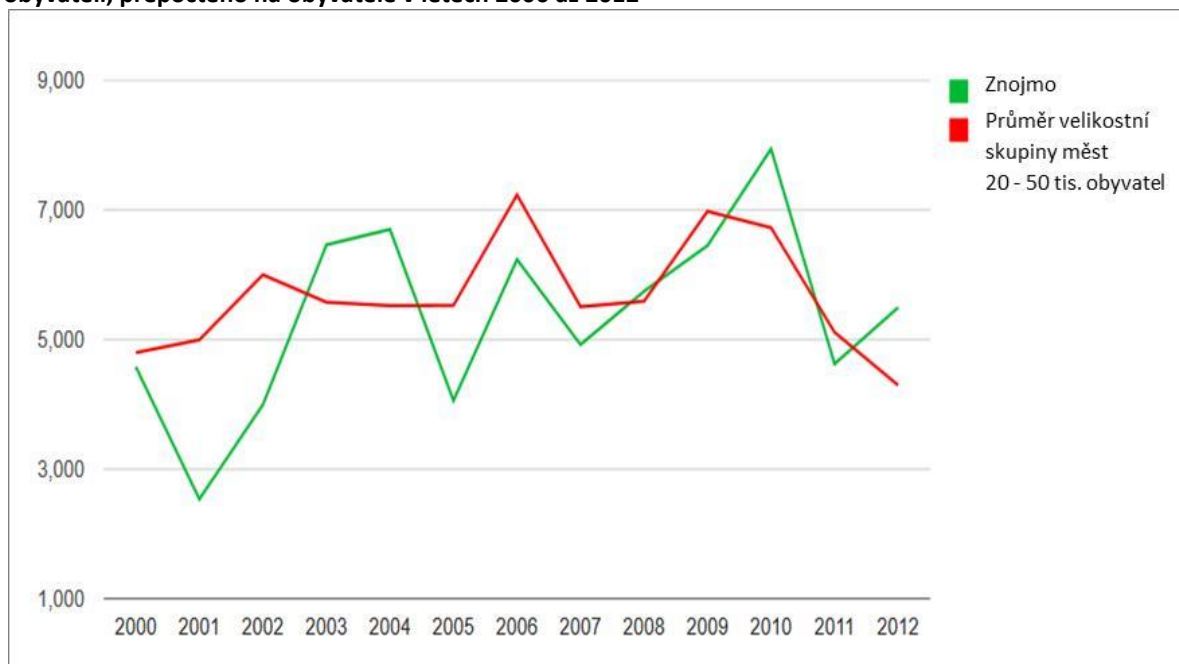
Graf 24: Porovnání investičních výdajů města Znojma s průměrem velikostní kategorie měst s 20–50 tis. obyvateli v letech 2000 až 2012



Zdroj: <http://www.rozpocetobce.cz/>, 2014.

Z grafu je patrné, že město Znojmo bylo v minulosti investičně aktivnější, než je průměr skupiny měst s počtem obyvatel 20 až 50 tisíc. Průměrná hodnota však může situaci zkreslovat. Zatímco předchozí graf pracoval s průměrem velikostní skupiny měst, následující vztahuje investice k počtu obyvatel. V porovnání s investicemi na počet obyvatel se město Znojmo jeví srovnatelně s průměrem.

Graf 25: Porovnání investičních výdajů města Znojma s průměrem velikostní kategorie měst s 20–50 tis. obyvateli, přepočteno na obyvatele v letech 2000 až 2012



Zdroj: <http://www.rozpocetobce.cz/>, 2014.

II.10.3.3 Volné finanční prostředky

Z analýzy dostupných dat plyne, že město Znojmo bude disponovat velmi omezenými volnými prostředky v budoucnosti. Vývoj (podle rozpočtového výhledu) zobrazuje následující tab. 55.

Specifikem města Znojma je tak zvaný forfating (odkup pohledávek) – ten se promítá v hodnotě 12,7 mil. Kč od roku 2015 do kapitálových výdajů a je „odrazem“ investičních akcí minulých let. Volné finanční prostředky tak ukazuje poslední řádek tabulky: výše potenciálně volných prostředků pro rok 2015 činí 21,4 mil. Kč, pro rok 2016 činí 25,9 mil. Kč, 2017 činí 31,8 mil. Kč, pro rok 2018 činí 58 mil. Kč a pro rok 2019 činí 64 mil. Kč. Je zřejmé, že město ve sledovaném období 2015–2019 může do realizace investičních akcí a jednorázových oprav zapojit finanční prostředky v objemech 21,4 mil. Kč (2015) až 64 mil. Kč. (2019), což je v porovnání s roky 2000 až 2012 (viz graf 24 v kapitole 10.3.2) výrazně méně. Bude záležet na pečlivém výběru investičních záměrů včetně zvažování vhodných projektů spolufinancovaných z fondů EU. Rozvoj města je tím limitován, nicméně lze souhlasit se závěrem uvedeným v rozpočtovém výhledu na roky 2015–2019, že dlouhodobé hodnocení města ukazuje, že město bude mít volné finanční prostředky na spolufinancování dotačních titulů státu i fondů EU, a to zejména v oblasti investiční.

Tabulka 55: Volné finanční prostředky

Údaje (tis. Kč)	2012	2013	2014	2015	2016	2017	2018	2019
Běžné příjmy	655 424	657 805	657 308	639 336	646 829	656 537	666 750	677 755
Běžné výdaje	549 643	640 891	708 375	582 864	585 957	589 367	593 837	598 729
Provozní přebytek	105 782	16 914	-51 067	56 472	60 872	67 171	72 913	79 026
Kapitálové příjmy	121 523	273 393	272 751	0	0	0	0	0
Kapitálové výdaje	187 268	167 943	255 837	0	0	0	0	0
Příjmy všechny	777 234	931 382	998 713	639 336	646 829	656 537	666 750	677 755
Výdaje všechny	788 887	855 598	998 713	617 973	620 940	624 751	608 837	613 729
SALDO v rozpočtové skladbě (be	40 037	122 365	-34 153	56 472	60 872	67 171	72 913	79 026
Financování	-51 690	-46 580	34 153	-35 109	-34 983	-35 384	-15 000	-15 000
Uhrazené splátky jistiny	51 977	46 764	34 501	35 109	34 983	35 384	15 000	15 000
Volné finanční prostředky	-11 653	75 785	0	21 363	25 889	31 787	57 913	64 026

Zdroj: Rozpočtový výhled města Znojma 2015–2019.

II.10.4 Zadluženost města

II.10.4.1 Dluhová služba

Dalším z důležitých faktorů z hlediska strategického plánování je zadluženost města, respektive schopnost města v budoucnu přijímat úvěry. V rámci posuzování se hodnotí dluhová služba, která poskytuje přehled o splátkách jistin a úroků v daných letech o schopnosti města splácet dluh.

Splatnost úvěrů a půjček:

2016 – bezúročný úvěr přijatý v roce 2006 od ČMZRB, a. s., na dofinancování akce vybudování kanalizace Obleskovic – Přímětice ve výši 10 mil. Kč. 2017 – úvěr přijatý v roce 2007 od KB, a. s., na dofinancování rekonstrukce kanalizace v rámci projektu ISPA ve výši 120 mil. Kč s pevnou úrokovou sazbou 3,19 % p. a. 2031 – úvěr od KB, a. s., k refinancování revolvingového úvěru přijatého ve výši 300 mil. Kč, který sloužil ke spolufinancování dotačních projektů, pohyblivá úroková sazba je stanovena ve výši 3M PRIBOR + 0,74 % p. a. Podrobněji to uvádí následující tab. 56.

Tabulka 56: Dluhová služba města v letech 2014–2018

Věřitel	forma závazk	2014	2015	2016	2017	2018	2019
KB, a.s.	spl.jistiny	18 501,00	19 109,00	19 733,00	20 384,00		
	úroky	2 239,00	1 632,00	1 008,00	357,00		
ČMZRB	spl.jistiny	1 000,00	1 000,00	250,00			
	úroky						
KB, a.s.	spl.jistiny	15 000,00	15 000,00	15 000,00	15 000,00	15 000,00	15 000,00
	úroky	5 121,00	4 829,00	4 550,00	4 245,00	3 953,00	3 661,00
Celková dluhová služba		41 861,00	41 570,00	40 541,00	39 986,00	18 953,00	18 661,00

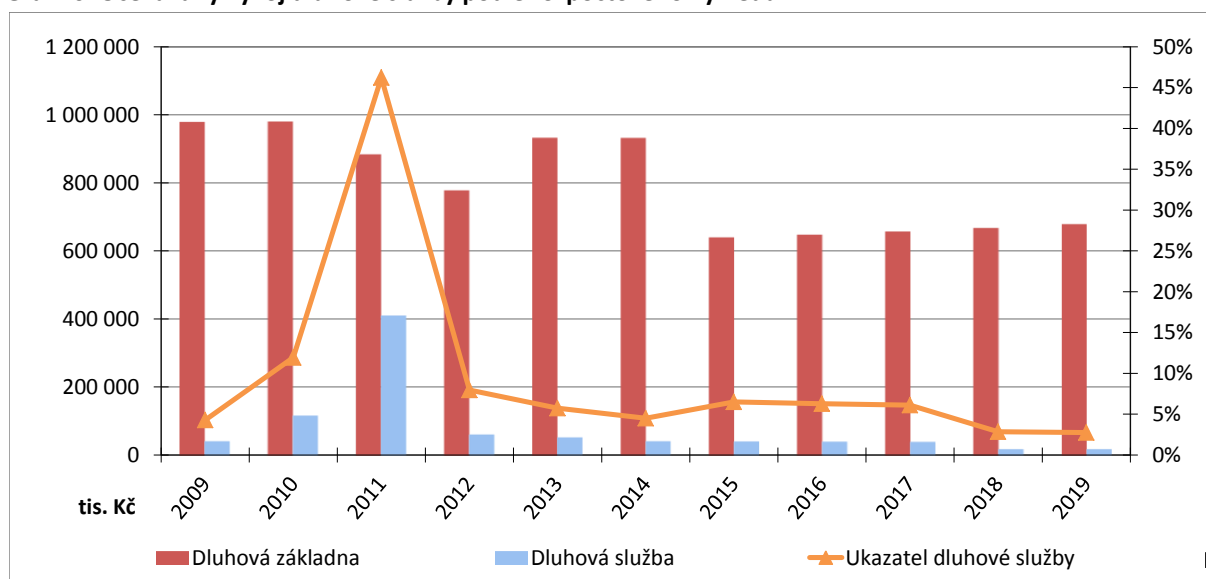
Zdroj: Rozpočtový výhled města Znojma.

Z dat uvedených v rozpočtovém výhledu plyne, že celkem musí město Znojmo v letech 2015–2019 splatit 159,7 mil. Kč současných závazků včetně úroků (z toho 135,5 mil. Kč na splátky jistin). Celkem od roku 2015 do splacení všech závazků v roce 2031 musí město uhradit 360,9 mil. Kč (z toho 315,5 mil. Kč na splátky jistin). I přes vysokou hodnotu přijatých úvěrů město Znojmo všechny své závazky řádně splácí.

II.10.4.2 Ukazatel dluhové služby

Vývoj dluhové služby ukazuje následující obrázek. Ukazatel dluhové služby v roce 2011 výrazně překročil mez stanovenou ministerstvem financí. Pole rozpočtového výhledu se ukazatel dluhové služby do roku 2019 bude snižovat z 6,5% (2015) na 2,75% (2019).

Graf 26: Očekávaný vývoj dluhové služby podle rozpočtového výhledu



Zdroj: Rozpočtový výhled města Znojma.

II.10.5 Shrnutí

Město Znojmo bylo v minulosti investičně aktivní a je významně zatíženo úvěry. Z dat uvedených v rozpočtovém výhledu plyne, že celkem musí město Znojmo v letech 2015–2019 splatit 159,7 mil. Kč současných závazků včetně úroků (z toho 135,5 mil. Kč na splátky jistin). Celkem od roku 2015 do splacení všech závazků v roce 2031 musí město uhradit 360,9 mil. Kč (z toho 315,5 mil. Kč na splátky jistin). Stávající rozpočtový výhled nepočítá do roku 2019 s přijetím nového úvěru. I přes vysokou hodnotu přijatých úvěrů město Znojmo všechny své závazky řádně splácí. Hodnota ukazatele dluhové služby v rozpočtovém výhledu do roku 2019 je příznivá a dosahuje max. 6,5 % z povolené 25% předepsané hranice a do budoucna se snižuje.

Provozní přebytek je od roku 2015 do roku 2019 plánován tak, aby dosahoval kladných hodnot, a tím městu budou zůstat finanční zdroje na očekávané investiční výdaje. Index provozních úspor je kromě roku 2014 plánován s kladnou hodnotou a pohybuje se od 8,8 % (rok 2015) do 11,7 %, (rok 2019). Hodnota kolem 10 % je považována při hodnocení finančního hospodaření měst za jeden z klíčových prvků zdravého financování.

Z hlediska volných prostředků (což jsou zejména prostředky na investice) nemá město Znojmo příliš velký prostor: výše potenciálně volných prostředků pro rok 2015 činí 21,4 mil. Kč, pro rok 2016 činí 25,9 mil. Kč, pro rok 2017 činí 31,8 mil. Kč, pro rok 2018 činí 58 mil. Kč a pro rok 2019 činí 64 mil. Kč. Bude záležet na pečlivém výběru investičních záměrů včetně zvažování vhodných projektů spolufinancovaných z fondů EU. Rozvoj města je tím limitován, nicméně lze souhlasit se závěrem, který je uveden v rozpočtovém výhledu na roky 2015–2019, že dlouhodobé hodnocení města ukazuje, že město bude mít volné finanční prostředky na spolufinancování dotačních titulů státu i fondů EU, a to zejména v oblasti investiční.

II.11 Výsledky dotazníkového šetření a strukturovaných rozhovorů

II.11.1 Metodika

Jako jeden ze vstupů pro analytickou část Strategického plánu rozvoje města Znojma pro léta 2016–2022 byl pod vedením zpracovatele proveden kvalitativní průzkum, jehož výsledky jsou součástí podkladů pro návrhovou část. Kompletní dokument s výsledky je možné najít v příloze č. 10.

Dotazníkové šetření bylo provedeno na vzorku 78 respondentů z řad vedoucích a odborných pracovníků Městského úřadu Znojmo, zástupců organizací významných z hlediska rozvoje města a dalších členů pracovních skupin. S deseti z těchto respondentů pak byly vedeny také **řízené rozhovory**. Přestože nejde o tradiční reprezentativní výzkum, a výsledky tedy není vhodné přeceňovat, město Znojmo se rozhodlo využít názorů různých zájmových skupin k získání podnětů pro tvorbu návrhové části rozvojové strategie. Primárním zdrojem pro návrhovou část zůstává analýza dostupných dat.

Dotazník byl sestaven expertně ve spolupráci s členy realizačního týmu. Obsahově byl dotazník zaměřen na sběr podkladů a podnětů ve dvou základních oblastech:

- tvorba budoucí vize a strategie města (pojmenování hlavních pozitiv a negativ města, formulování rozvojové vize města, vymezení hlavních cílových skupin a principů);
- další náměty k rozvoji města.

Nejvíce respondentů tvořila věková skupina 45–54 let (30,9 %). Následovaly kategorie 35–44 let (22,1 %), 25–34 let (19,1 %), 55–64 let (19,1 %), 65 a více let (7,4 %) a nakonec nejméně zastoupená věková skupina 15–24 let (1,5 %).

II.11.2 Shrnutí výsledků

Z šetření a z rozhovorů, provedených v období červenec – srpen 2014, vyplývají následující závěry:

- Znojmo je **nejčastěji spojováno** s historií, s vinicemi a vinnými sklepy a se Znojemským historickým vinobraním.
- Občané jsou **nejvíce hrdí** na historii města, na památky městské památkové rezervace, Znojemské historické vinobraní, krásnou přírodu v Národním parku Podyjí, ale také například na Znojemský hudební festival.
- **Největším kladem** života ve Znojmě je podle většiny respondentů dostatek kulturního a společenského vyžití. Za významnou však považují také přírodu a čisté, příjemné prostředí. Jistým kladem podle respondentů je také blízkost Rakouska.
- Naopak za **největší problémy**, s nimiž se město potýká, jsou dlouhodobě označovány zejména nedostatek pracovních příležitostí a celkové ohodnocení práce. Negativně je též hodnocena doprava ve městě (dopravní dostupnost) a absence obchvatu města, ale také některá urbanistická řešení ve městě a nezájem místních i zahraničních investorů.
- **Z hlediska podmínek pro podnikání** jsou jako největší pozitiva vnímány možnost přeshraniční spolupráce s Rakouskem, levná a kvalitní pracovní síla, a tedy relativně nízké provozní náklady.
- **Z pohledu turistů** je za nejatraktivnější památku Znojma považována rotunda sv. Kateřiny. Velká část respondentů poukazuje také na Znojemské podzemí, respektive celou městskou památkovou rezervaci. Respondenti doporučovali též navštívit tradiční kulturní festival Znojemské historické vinobraní a Národní park Podyjí.
- Diskuzi o **nutnosti změn nebo hledání efektivních řešení** dominuje komplexní téma dopravy – od problematické dostupnosti města spojené s chybějícími obchvaty až po nutnost zlepšit napojení, opravit komunikace a řešit problematiku parkování ve městě. Často rezonuje také téma zkvalitnění trhu práce, tedy zvýšení zaměstnanosti, zajištění dostatku pracovních příležitostí a větší uplatnění pro absolventy.
- Mezi **nejdůležitější principy řízení** města patří optikou dotazovaných klíčových respondentů zejména: (1) vyjasněné cíle a každodenní orientace na jejich plnění, (2) kompetentnost, výkonnost, motivovanost lidí, (3) smysluplná optimalizace veřejných služeb, majetku, investic, zakázek, (4) obyčejná lidská poctivost a v neposlední řadě také (5) přijímání odpovědnosti (za budoucnost i současnost).
- Přestože je pro město důležitá spokojenost všech skupin obyvatel, respondenti označili za nejvýznamnější z hlediska rozvoje města a řešení jeho problémů, tedy zaměření strategie rozvoje, tyto **kategorie** (klíčové cílové skupiny strategie): rodiny s dětmi, turisty, úspěšné zaměstnavatele a podnikatele.

II.12 Shrnutí závěrů z analytické části

Znojmo je přirozeným centrem celé jihozápadní oblasti Jihomoravského kraje a žije v něm asi 33 tisíc obyvatel. Velikost Znojma je vzhledem k současným trendům nutné vnímat nejen v kontextu katastru města, ale i širšího sídelního prostoru. Ve správním obvodu obce s rozšířenou působností se nachází 111 obcí, a vytváří se tak nemalý potenciál pro řešení společných rozvojových problémů formou meziobecní spolupráce. Mezi společně řešené oblasti dlouhodobě patří problematická silniční doprava, vyšší míra nezaměstnanosti, využití potenciálu cestovního ruchu, ale také otázky spjaté s podporou podnikání, vzděláváním, sociálními službami a trhem práce.

Znojmo je nejčastěji vnímáno jako město historie, vinic a vinných sklepů. Především díky svým dějinám, specifické architektuře a cennému přírodnímu okolí, je město Znojmo považováno za významné středisko cestovního ruchu České republiky. Město si svým přístupem uchovalo významnou městskou rezervaci s řadou zachovalých památek, jako je rotunda sv. Kateřiny, Znojenské podzemí, Znojenský hrad, kostel sv. Mikuláše. Vinařství má ve městě i v regionu dlouholetou tradici a je s ním spojena řada kulturních památek i specifická vinařská turistika, která má velký potenciál také do budoucna. Právě na historii města, na památky městské památkové rezervace, Znojenské historické vinobraní a na krásnou přírodu v Národním parku Podyjí jsou občané nejvíce hrdí.

Největším kladem života ve Znojmě je dostatek kulturního a společenského vyžití. Obyvatelé města však také oceňují blízkost přírody a čisté, příjemné prostředí. Město Znojmo oplývá širokou nabídkou kulturních a společenských akcí (Znojenské historické vinobraní, Slavnosti okurek atd.). Za výhodu lze považovat i dostupnou kvalitní sociální a zdravotní péči a dostatečnou kapacitu vzdělávacích institucí.

Za největší rozvojové problémy jsou dlouhodobě a optikou dostupných dat zcela oprávněně označovány zejména doprava ve městě (silná tranzitní doprava vedená centrem města), spjatá se zvýšeným hlukem a prašností, nedostatek pracovních příležitostí, silná orientace na obslužný sektor, relativně malé množství připravených rozvojových ploch pro výrobu a některá urbanistická a architektonická řešení města.

Stejně jako řada dalších měst v tuzemsku se i Znojmo potýká s krácením veřejných rozpočtů (což je do značné míry dáno rostoucími požadavky na výkon státní správy a klesajícími dotacemi ze strany státu). V minulosti bylo město Znojmo investičně aktivní a je významně zatíženo úvěry. Z dat uvedených v rozpočtovém výhledu plyne, že celkem musí město Znojmo v letech 2015–2019 splatit 159,7 milionů korun. Důležité je, že si město tuto situaci plně uvědomuje a odpovědně se zabývá udržitelností svých financí. Z hlediska volných prostředků (což jsou zejména prostředky na investice) nemá město Znojmo příliš velký prostor. Bude záležet na pečlivém výběru investičních záměrů včetně zvažování vhodných projektů spolufinancovaných z fondů EU.

S čím se město nejvíce potýká? Jaké jsou podle analýz trendy ve vybraných oblastech kvality života obyvatel a ekonomiky města?

V prvním pilíři je pozornost věnována sociální soudržnosti, občanské vybavenosti a veřejným službám. Z demografické charakteristiky je patrný stálý pokles počtu obyvatel města Znojma. Po administrativně-správních změnách začátkem 90. let dochází k odlivu obyvatel především

z migračních důvodů. Školství je zastoupeno všemi stupni (od primárního po terciární). Příležitostí do budoucna je podpora provázání nabídky vzdělávacích institucí a poptávky místních zaměstnavatelů. Zdravotnictví je co do rozsahu a kvality dostačující. Sociální služby jsou řízeny na základě Střednědobého plánu rozvoje sociálních služeb Znojemska na období 2015–2019, který pokrývá celé správní území obce Znojmo s rozšířenou působností. Z hlediska potřebnosti chybí zařízení pro děti mladší tří let a denní centrum pro osoby bez přístřeší s krizovými lůžky. Hrozbou do budoucna též může být nesledování aktuálních potřeb vyplývajících z vývoje věkové a sociální struktury obyvatel (nabídka škol i sociálních služeb). Kapacita a technický stav klíčových sportovních zařízení se v některých oblastech jeví jako nedostatečná. Ve Znojmě se nenachází multifunkční velkokapacitní sál s potřebným technickým vybavením například pro pořádání koncertů významných umělců.

Druhý pilíř je zaměřen na ekonomiku města, otázky podnikání, vývoje zaměstnanosti a nezaměstnanosti a využití potenciálu cestovního ruchu. S periferní polohou Znojma v rámci České republiky souvisí i negativní trendy na trhu práce. Město i okolí se potýkají s vyšší mírou nezaměstnanosti, která je ovlivněna značnou závislostí na sezónních pracích. Ze sčítání v roce 2011 vyplynuly výrazné vyjížďkové tendence v rámci okresů Jihomoravského kraje, okresu Znojmo nevyjímaje. Na okresní úrovni Znojmo patří mezi hospodářsky slabé regiony (na základě §4 zákona č. 248/2000 Sb., o podpoře regionálního rozvoje a usnesení vlády č. 560/2006). Podnikatelská struktura je oborově poměrně vyvážená a v čase stabilní. V městě je několik lokalit typu brownfield (stará průmyslová zóna, premonstrátský klášter v Louce atd.) či jinak nevyužitých objektů, které představují potenciál pro investory. Mezi největšími zaměstnavateli jsou jak subjekty veřejné (Nemocnice Znojmo, p. o., Město Znojmo), tak i soukromé (EGSTON SYSTEM ELECTRONIC, spol. s r. o., PEGAS Nonwovens, s. r. o., Nevoga, s. r. o.). Z průmyslových podniků jsou nejvýznamnější firmy zaměřené na výrobu elektrotechniky, plastových produktů, kovodělných výrobků, strojů a zařízení a textilu. Významným potenciálem je pro město díky výše zmíněným skutečnostem rozvoj cestovního ruchu, zejména spojeného s vinařstvím a rozvojem cykloturistiky.

Třetí pilíř je zaměřen na životní prostředí, dopravu a urbanismus. Životní prostředí ve městě je relativně na dobré úrovni. Město Znojmo a jeho nejbližší okolí patří mezi významné, cenné přírodní lokality. Výrazným negativním vlivem je tranzitní doprava, především kamionová, která vede zastavěným územím města Znojma. Důsledkem vysoké intenzity dopravy je zvýšený hluk a prašnost. Situaci s budováním obchvatu by mohly do budoucna komplikovat složité procesy při realizaci, komunikace s ŘSD nebo protesty občanských sdružení. Ve městě je také významným problémem parkování. Oblast Znojemska včetně města je od roku 2010 zařazena do integrovaného dopravního systému Jihomoravského kraje, což výrazně zvyšuje dopravní obslužnost daného území. Z hlediska dopravy je výzvou do budoucna zlepšení napojení města na centra ČR i Rakouska. Technická infrastruktura je na dobré úrovni, přestože např. některé místní části (Načeratice a Derflice) dosud nebyly plynofikovány. Do budoucna se počítá s výstavbou kanalizace na dalších plochách stanovených územním plánem. Při územním rozvoji je nutno v maximální míře zachytávat dešťové vody v území (vsakování, dešťové nádrže se zpětným využitím). Ve špatném stavu je venkovní síť nízkého napětí. Tématem do budoucna bude pro všechna města nakládání s odpady. V rámci třídění odpadů bylo Znojmo dva roky po sobě oceněno 1. místem v rámci Jihomoravského kraje. Ve městě však chybí třídící zařízení. Návrh urbanistické koncepce města je obsažen v textové

části Územního plánu/Zásady plošného uspořádání (z roku 2014). Z důvodu zvýšené ochrany prostředí rezervace bylo v roce 1989 kolem MPR vymezeno ochranné pásmo MPR.

Poslední pilíř analytické části je věnován řízení města a místní Agendě 21. Město Znojmo je od roku 2013 členem Národní sítě zdravých měst. Tento aspekt přináší mnohé nové poznatky a metody do oblasti řízení města a jeho komunikace s veřejností a partnery. Snahou města je též zlepšit spolupráci samosprávy s místními organizacemi a okolními obcemi. Základním rozvojovým dokumentem, který má v současnosti město Znojmo zpracován, je územní plán. Město disponuje strategickými, koncepčními, analytickými a implementačními dokumenty jak se vztahem k obecnému urbánnímu rozvoji, tak specifické pro vybraná témata. Zastřešující strategický dokument, jímž je Strategický plán rozvoje města Znojma 2008–2014, je v současné době aktualizován zpracováním tohoto nového dokumentu. Do budoucna je možné zvážit přípravu koncepčních dokumentů u témat, která zde nejsou zahrnuta, jako zejména cestovní ruch, plán zdraví, rodinná politika, případně další.

II.13 Analýza SWOT

Silné stránky /Strengths/ (S)	Slabé stránky / Weaknesses/ (W)
<ol style="list-style-type: none"> 1. historické město s významnou městskou památkovou rezervací (rotunda sv. Kateřiny, Znojenské podzemí, Znojemský hrad, kostel sv. Mikuláše atd.) 2. vysoce cenné přírodní prostředí ve městě i jeho okolí (NP Podýjí, zvláště chráněná území) 3. dlouholetá vinařská tradice a s ní spojené kulturní akce a cestovní ruch 4. propojený systém veřejné dopravy v rámci Integrovaného dopravního systému Jihomoravského kraje 5. dostupná pracovní síla 6. velká nabídka kulturních a společenských akcí (Znojenské historické vinobraní, Slavnosti okurek, atd.) 7. čisté a zelené město, klidné a příjemné město pro život 8. dostupná kvalitní sociální a zdravotní péče, dostatečná kapacita vzdělávacích institucí 9. aktivní využívání potenciálu plynoucího z blízkosti Rakouska (přeshraniční spolupráce, cestovní ruch, zaměstnanost, pod.) 10. geografická blízkost Vídně, Brna, Jihlavy 11. ochrana veřejného pořádku a zajištění bezpečnosti občanů Městskou policií Znojmo 	<ol style="list-style-type: none"> 1. silná tranzitní doprava vedená centrem města a z toho plynoucí zvýšený hluk a prašnost (neexistence obchvatu) 2. vyšší míra nezaměstnanosti ve městě i okolí (ORP Znojmo) 3. nedostatek pracovních příležitostí, silná orientace hospodářství města do obslužného sektoru 4. nízká atraktivita a špatný stav sídliště (sídlíště Dukelská atd.) 5. chybějící ucelený systém cyklistické dopravní infrastruktury 6. znečištěné ovzduší (tranzitní doprava, vysoká prašnost z polí) 7. relativně malé množství připravených rozvojových ploch pro výrobu 8. z hlediska potřeby chybí jesle, denní centrum pro osoby bez přístřeší s krizovými lůžky, multifunkční velkokapacitní sál; kapacita a technický stav sportovních zařízení v některých oblastech nedostatečná 9. parkování ve vybraných částech města a městské památkové rezervaci
Příležitosti / Opportunities/ (O)	Hrozby / Threats/ (T)
<ol style="list-style-type: none"> 1. využití externího financování z fondů EU 2. zlepšení dopravního napojení na hlavní dopravní tahy, k centrům ČR i Rakouska 3. revitalizace brownfields (stará průmyslová zóna, premonstrátský klášter v Louce atd.) 4. podpora podnikání a rozvoje pracovních příležitostí, cílená komunikace s potenciálními investory 5. provázání nabídky vzdělávacích institucí a poptávky místních zaměstnavatelů 6. využití potenciálu spolupráce subjektů v cestovním ruchu a vypracování koncepce cestovního ruchu 7. zavedení strategického řízení města a uplatňování principů místní Agendy 21 8. rozvíjení spolupráce města s místními organizacemi (úřad práce, hospodářská komora, firmy atd.) a okolními obcemi 9. podpora stability a kvality složek Integrovaného záchranného systému 	<ol style="list-style-type: none"> 1. nárůst intenzity dopravy, především kamionové, osobní a dodávkové, v centru města 2. komplikované procesy při realizaci obchvatu, komunikace s ŘSD, protesty občanských sdružení 3. odchod pracovní síly do velkých center (Brno, Praha, Vídeň) 4. nedostatek finančních zdrojů na financování i k dofinancování velkých infrastrukturálních projektů 5. nesledování aktuálních potřeb, vyplývajících z vývoje věkové a sociální struktury obyvatel města (nabídka škol i sociálních služeb) 6. značná závislost na sezónní zaměstnanosti