



Strategický plán rozvoje města Lomnice nad Popelkou

2021 - 2027

Město Lomnice nad Popelkou

Sídlo: Husovo náměstí 6, Lomnice nad Popelkou, PSČ 51251

Tel: 481 629 020

E-mail: podatelna@mu-lomnice.cz

Vypracováno: Květen 2020 – Září 2021

SCHVALOVACÍ DOLOŽKA

Strategický plán rozvoje města Lomnice nad Popelkou 2021 – 2027 schválilo Zastupitelstvo města Lomnice nad Popelkou v souladu s § 84, odst. 2, písm. a), zákona č. 128/2000 Sb., v platném znění

Datum schválení: 3. 11. 2021

Číslo usnesení: 62 / 21 / ZM

Text usnesení: Zastupitelstvo města schvaluje 62 / 21 / ZM v souladu s § 84, odst. 2, písm. a), zákona č. 128/2000 Sb., v platném znění Strategický plán rozvoje města Lomnice nad Popelkou 2021 – 2027.

Obsah

Úvod	7
A. Analytická část	9
A. 1. Socioekonomický profil	9
A. 1.1. Poloha města, základní členění a výchozí strategie	9
A. 1.2. Přírodní a klimatické poměry, životní prostředí	13
A. 1.3. Krátce z historie města	30
A. 1.4. Kulturní památky, dominanty města a okolí a turistický ruch	31
A. 1.5. Obyvatelstvo	40
A. 1.6. Urbanismus	46
A. 1.7. Ekonomický rozvoj a trh práce	48
A. 1.8. Dopravní infrastruktura	54
A. 1.8.1. Silniční doprava	54
A. 1.8.2. Autobusová doprava	57
A. 1.8.3. Železniční doprava	57
A. 1.8.4. Cyklistická doprava	58
A. 1.8.5. Letecká doprava	59
A. 1.9. Technická infrastruktura	60
A. 1.10. Odpadové hospodářství	62
A. 1.11. Občanská vybavenost	64
A. 1.11.1. Školství	64
A. 1.11.2. Sport a rekreace	66
A. 1.11.3. Kultura a kulturní život	69
A. 1.11.4. Sociální péče	70
A. 1.11.5. Zdravotní péče	72
A. 1.11.6. Orgány města a Městský úřad	74
A. 1.11.7. Další občanská vybavenost	77
A. 1.11.8. Bezpečnost	78
ZDROJE	83
A. 2. Šetření mezi občany	85
A. 3. SWOT analýza	89
B. Návrhová část	93
B. 1. Úvod	93
B. 2. Vlastní strategická část	97
B. 3. Vazba specifických cílů na výsledky SWOT	110
B. 4. Schéma cílů a priorit Města Lomnice nad Popelkou	115
B. 5. Přehled opatření dle Strategického plánu Města Lomnice nad Popelkou 2021-2027	116

Seznam obrázků

Obrázek č. 1: Cesta k naplnění strategických vizí města.....	7
Obrázek č. 2: Umístění obce Lomnice nad Popelkou	9
Obrázek č. 3: Správní obvod obce s pověřeným obecním úřadem (administrativní členění).....	10
Obrázek č. 4: Katastrální mapa obce Lomnice nad Popelkou.....	10
Obrázek č. 5: Katastrální území Lomnice nad Popelkou – ortomapa	11
Obrázek 6: MAS Brána do Českého ráje	11
Obrázek 7: Geomorfologické členění	13
Obrázek č. 8: Geologická mapa 1:50000	14
Obrázek č. 9: Míra rizika pronikání radonu do budov na území České republiky.....	15
Obrázek č. 10: Radanový index Lomnice nad Popelkou a okolí.....	15
Obrázek č. 11: Celkové hodnocení stavu povrchových vod.....	17
Obrázek č. 12: Stav podzemních vod v oblasti Lomnice nad Popelkou	18
Obrázek č. 13: Lokality v rámci katastru zahrnutých do Plánu péče o stromy města Lomnice nad Popelkou z roku 2019.....	22
Obrázek č. 14: Úhrn srážek v roce 2020	23
Obrázek č. 15: Průměrná roční úhrn srážek za období 1961-1990.....	24
Obrázek č. 16: Průměrná roční teplota vzduchu v roce 2020.....	24
Obrázek č. 17: Průměrná roční teplota vzduchu za období 1961-1990.....	25
Obrázek č. 18: Úhrn srážek v roce 2019 ve srovnání s normálem 1981-2010.....	25
Obrázek č. 19: Průměrné teploty vzduchu v roce 2019 ve srovnání s normálem 1981-2010	26
Obrázek č. 20: NATURA 2000 – Evropsky významná lokalita	27
Obrázek č. 21: Geopark UNESCO – Český ráj.....	27
Obrázek č. 22: Biokoridor v Nových Dvorech	29
Obrázek č. 23: Městská památková zóna	31
Obrázek č. 24: Vesnická památková rezervace Karlov.....	32
Obrázek č. 25, 26: Městská památková rezervace Karlov	33
Obrázek č. 27, 28: Radnice v Lomnici nad Popelkou	33
Obrázek č. 29: Zámek v Lomnici nad Popelkou.....	33
Obrázek č. 30: Zámek v Lomnici nad Popelkou.....	33
Obrázek č. 31, 32: Muzeum v Lomnici nad Popelkou („Hrubý dům“)	34
Obrázek č. 33, 34, 35: Prvky na Husově náměstí v Lomnici nad Popelkou	34
Obrázek č. 36: Kostel sv. Mikuláše.....	35
Obrázek č. 37: Kaple sv. Jana Křtitele.....	35
Obrázek č. 38: Zvonice	35
Obrázek č. 39, 40: Divadlo v Lomnici nad Popelkou	35
Obrázek č. 41, 42: Alainova věž	35
Obrázek č. 43, 44: Rohanský lovecký zámeček.....	36
Obrázek č. 45, 46, 47: Křížová cesta a kostel Proměnění Páně (hora Tábor)	36
Obrázek č. 48, 49: Bártova vila	36
Obrázek č. 50, 51: Křížova vila.....	37
Obrázek č. 52, 53: Domov našeho úřednictva firmy P. A. Šlechta a syn.....	37
Obrázek č. 54, 55: Lyžařský areál s vyhlídkovým ochozem na skokanském můstku K – 70.....	37
Obrázek č. 56: Zřícenina Kozlov.....	38
Obrázek č. 57: Zřícenina Kumburk.....	38
Obrázek č. 58: Zřícenina Bradlec	38
Obrázek č. 59, 60: Šlechtova továrna (Technolen)	48
Obrázek č. 61: Továrna Josefa Horáka (Elitex)	48
Obrázek č. 62: Hornychova továrna	48
Obrázek č. 63, 64: Továrna Mastných	49
Obrázek č. 65, 66: Jínova továrna a suchary.....	49
Obrázek č. 67: Plán rychlostní komunikace dle dokumentace z 2015.....	54
Obrázek č. 68: Plán rychlostní komunikace dle dokumentace z 2015.....	54
Obrázek č. 69: Městská komunikační síť – silnice 2. a 3. třídy.....	55

Obrázek č. 70: Silnice 2. a 3. třídy v Lomnici nad Popelkou.....	55
Obrázek č. 71: Cyklistická mapa Lomnice nad Popelkou a jeho okolí.....	58
Obrázek č. 72: RE-USE sklad.....	62
Obrázek č. 73: Kompostárna	62
Obrázek č. 74: MŠ Klubičko.....	64
Obrázek č. 75: MŠ Lomnice nad Popelkou- Dášenska.....	64
Obrázek č. 76: MŠ Lomnice nad Popelkou- Lvíček.....	64
Obrázek č. 77: ZŠ T. G. Masaryka a ZŠ a ZŠ speciální.....	65
Obrázek č. 78: Základní umělecká škola	65
Obrázek č. 79, 80: SVČ Sluníčko.....	65
Obrázek č. 81: Střední škola.....	66
Obrázek č. 82: Dílny střední školy.....	66
Obrázek č. 83: Lyžařský areál.....	67
Obrázek č. 84: Sportovní hala.....	67
Obrázek č. 85: Letní stadion.....	67
Obrázek č. 86: Zimní stadion.....	67
Obrázek č. 87: Sokolovna.....	67
Obrázek č. 88: Letiště	67
Obrázek č. 89: Koupaliště.....	67
Obrázek č. 90: Areál u ZŠ T.G. Masaryka	67
Obrázek 91: Nové dětské hřiště.....	68
Obrázek 92: Dětské hřiště na koupališti	68
Obrázek č. 93, 94: Malá Obora	68
Obrázek č. 95: Dům zvláštního určení č. p. 1188.....	71
Obrázek č. 96: Poliklinika.....	72
Obrázek č. 97: Nemocnice následné péče	72
Obrázek č. 98: Služebna obvodního oddělení Policie ČR.....	79
Obrázek č. 99: Přehled finančních zdrojů EU pro ČR na období 2021-2027	95
Obrázek č. 100: Přehled finančních zdrojů EU pro ČR na období 2021-2027	96

Seznam grafů

Graf č. 1: Vývoj přírůstku a úbytku 2016-2020 v Libereckém kraji	40
Graf č. 2: Vývoj počtu obyvatel (1971-2020) v Lomnici nad Popelkou	40
Graf č. 3: Obyvatelstvo z Lomnice nad Popelkou podle věkových skupin k 31. 12. 2020	42
Graf č. 4: Muži z Lomnice nad Popelkou podle věkových skupin k 31. 12. 2019	43
Graf č. 5: Ženy z Lomnice nad Popelkou podle věkových skupin k 31. 12. 2019	43
Graf č. 6: Obyvatelstvo z Lomnice nad Popelkou podle národností podle posledního sčítání lidu	44
Graf č. 7: Obyvatelstvo z Lomnice nad Popelkou podle náboženské víry podle posledního sčítání lidu	44
Graf č. 8: Úroveň vzdělanosti v Lomnici nad Popelkou podle posledního sčítání lidu	45
Graf č. 9: Podnikatelské subjekty podle převažující činnosti ke dni 31. 12. 2020.....	50
Graf č. 10: Nezaměstnanost podle krajů ke dni 31. 8. 2021	52
Graf č. 11: Nezaměstnanost podle okresů ke dni 31. 8. 2021	52
Graf č. 12: Vývoj salda příjmy-výdaje v letech 2010-2020 (v tis. Kč)	76
Graf č. 13: Vývoj provozního salda v letech 2010-2020 (v tis. Kč)	76
Graf č. 14: Vývoj kapitálových příjmů a přijatých dotací v letech 2010-2020 (v tis. Kč)	76
Graf č. 15: Registrované a objasněné trestné činy v Libereckém kraji v letech 2000 – 2020	79
Graf č. 16: Registrované trestné činy podle okresů Libereckého kraje	80
Graf č. 17: Výsledky z fóra ze dne 20. 1. 2020	87
Graf č. 18: Výsledky ankety z období 17. 2. 2020 – 30. 3. 2020	88

Seznam tabulek

Tabulka č. 1: Porovnání podílů a velikostí jednotlivých druhů pozemků v letech 2018 – 2020 (údaje k 31. 12.).....	16
Tabulka č. 2: Vodní útvar Popelka od pramene po ústí do toku Oleška	17
Tabulka č. 3: Vodní nádrže Lomnice nad Popelkou	19
Tabulka č. 4: Odvodňovací zařízení v Lomnici nad Popelkou	20
Tabulka č. 5: Tabulka dotčených parcel v k. ú. Lomnice nad Popelkou	21
Tabulka č. 6: Územní srážky v roce 2020	23
Tabulka č. 7: Přehled zdrojů znečištění ovzduší na území Lomnice nad Popelkou.....	26
Tabulka č. 8: Biocentra	28
Tabulka č. 9: Kulturní památky na území Lomnice nad Popelkou	38
Tabulka č. 10: Územní změny, počty obyvatel, narození, zemřelí, stěhování (1971-2020) v Lomnici n. P.	41
Tabulka č. 11: Vývoj domovního fondu	46
Tabulka č. 12: Počet dokončených bytů v Lomnici nad Popelkou v letech 2004-2018.....	46
Tabulka č. 13: Podnikatelské subjekty podle právní formy ke dni 31. 12. 2020	50
Tabulka č. 14: Výsledky sčítání dopravy v roce 2016.....	56
Tabulka č. 15: Vybavenost obyvatel základní technickou infrastrukturou podle sčítání lidu z roku 2011.....	60
Tabulka č. 16: Plnění rozpočtu v letech 2010 – 2020 (v tis. Kč)	77
Tabulka č. 17: Statistika zásahů Sboru dobrovolných hasičů Lomnice nad Popelkou 2011-2020	81
Tabulka č. 18: SWOT analýza.....	89
Tabulka č. 19: Přehled operačních programů a řídicích orgánů pro období 2021-2027:	95
Tabulka č. 20: Provozba Specifických cílů a výsledků SWOT analýzy	110

Úvod

„LOMNICE NAD POPELKOU je prosperující a dynamicky se rozvíjející zdravé město, ve kterém žijí lidé využívající vnitřní síly vycházející z tradic, přírodního a kulturního bohatství, lidé motivovaní a odhodlaní vytvářet nové příležitosti a prostor k naplnění spokojeného a kvalitního života pro další generace.“

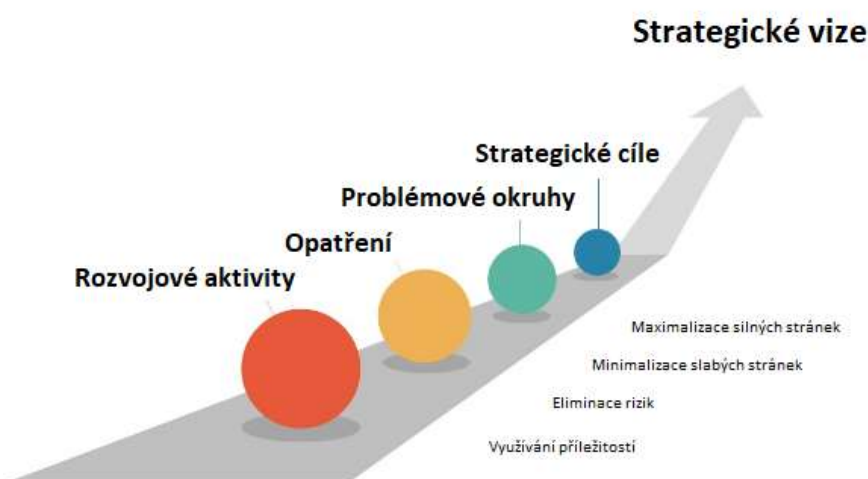
vize dle Strategie města Lomnice nad Popelkou¹

Cílem Strategického plánu rozvoje města Lomnice nad Popelkou 2021 – 2027 je navrhnout na základě analýzy a místního šetření směry dlouhodobého rozvoje města Lomnice nad Popelkou, a to v návaznosti na již existující strategické dokumenty vyššího řádu s ohledem na trvale udržitelný rozvoj. Strategický plán reaguje na společenské změny ve městě a jeho okolí, je proto nezbytná jeho pravidelná aktualizace. Současný strategický plán navazuje na předešlý STRATEGICKÝ PLÁN ROZVOJE MĚSTA LOMNICE NAD POPELKOU 2014 – 2020, který byl schválen zastupitelstvem města dne 21. 9. 2016 usnesením č. 66/16/Z.

Zpracováním a schválením Strategického plánu rozvoje města Lomnice nad Popelkou 2021 – 2027 začne řízený proces směřující k naplňování stanovených strategických vizí města, tedy stavu, kterého by mělo být dosaženo naplňováním plánu rozvoje města.

Dokument je tvořen dvěma částmi - analytickou částí a návrhovou částí. V analytické části je popsán stávající stav ve městě a okolí, součástí je i analýza SWOT a šetření mezi občany. Tato analytická část je východiskem pro návrhovou část, kde je postupováno od relativně široce definovaných cílů a problémových okruhů až ke konkrétním opatřením. Konkrétní rozvojové aktivity povedou k realizaci vlastních strategických vizí, tedy stavu, kterého by mělo být naplňováním Strategického plánu rozvoje města dosaženo.

Obrázek č. 1: Cesta k naplnění strategických vizí města



Zdroj: Vlastní zaznačení

¹ Čerpáno z dokumentu STRATEGICKÝ PLÁN ROZVOJE MĚSTA LOMNICE NAD POPELKOU 2014 – 2020

Strategický dokument byl zpracován interně městským úřadem v Lomnici nad Popelkou.

Návrh Strategie rozvoje města Lomnice nad Popelkou byl v průběhu měsíce října 2021 zveřejněn na webových stránkách města. Informace o zpracování koncepčního rozvojového dokumentu města a možnost zapojení se do připomínkového řízení, i informace o termínu veřejného projednání byla umístěna na webové stránky města.

Zapojení veřejnosti bylo provedeno i formou Fóra Zdravého města konaného dne 20. 1. 2020 na zámku v Lomnici nad Popelkou a následné elektronické i tištěné ankety, jehož výstupy byly následně ověřeny anketou a tyto byly do dokumentu zapracovány.

Strategický plán bude sloužit i jako podklad k využití zdrojů financování rozvojových projektů města na všech dostupných úrovních, tedy z fondů Evropské unie či jiných zahraničních zdrojů, národních zdrojů, regionálních či jiných cizích zdrojů, vlastních zdrojů a bude podkladem pro formulaci dalších navazujících strategických materiálů.

Strategický plán neřeší běžnou činnost městského úřadu, která je upravena jednotlivými obecně závaznými právními předpisy a interními směrnici.

Ve strategickém plánu jsou vymezeny programové cíle i konkrétní aktivity. Nezbytnou však bude aktualizace dokumentu tak, aby sloužil k rozvoji města a mimo jiné i umožnil čerpání dotací. Případné změny v průběhu realizace aktivit projedná a schválí zastupitelstvo města. Jednotlivé aktivity pak budou realizovány prostřednictvím konkrétních projektů.

V návaznosti na strategický plán bude zpracován také akční plán na nejbližší období, který bude obsahovat opatření ve formě projektů, které jsou uvedeny v tomto dokumentu. Akční plán bude pravidelně aktualizován, projekty budou rovněž upřesňovány nebo doplňovány. Opatření ve formě úkolů budou realizovány a vyhodnocovány v rámci standardní činnosti úřadu a dalších organizací.

Strategie rozvoje města Lomnice nad Popelkou 2021 - 2027 byla předmětem projednání zastupitelstvem města dne 3. 11. 2021 a strategie byla schválena usnesením Zastupitelstva města Lomnice nad Popelkou č. 62 / 21 / ZM ze dne 3. 11. 2021.

Zpracováním a schválením Strategického plánu rozvoje města Lomnice nad Popelkou 2021 – 2027 začíná řízený proces, který bude směřovat k postupnému naplňování stanovených vizí.

A. Analytická část

Analytická část dokumentu obsahuje socioekonomický profil města Lomnice nad Popelkou a analýzu současného stavu s cílem obsáhnout fakta zásadní pro budoucí vývoj a rozvoj města.

Socioekonomický profil města, jako první část analytické sekce, obsahuje základní informace o poloze města, jeho historii, správním členění, o dopravní a technické infrastruktuře, obyvatelstvu, školských zařízeních, životním prostředí, podnikatelském prostředí, podmínkách pro bydlení a vazbách města na okolí a další. Úkolem této části je shrnutí vybraných dat důležitých pro další rozvoj města a jejich vyhodnocení. Součástí této části dokumentu je tak i šetření mezi občany.

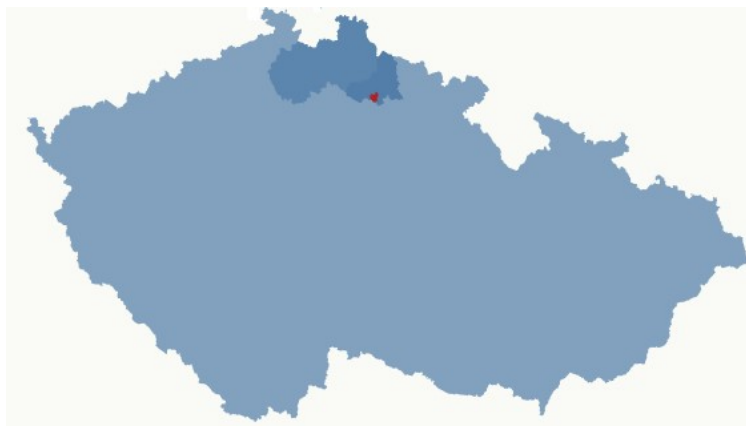
Následná analýza podává přehled o výsledcích analytických šetření a je hlavním podkladem pro formulaci návrhové části strategického plánu.

A. 1. Socioekonomický profil

A. 1.1. Poloha města, základní členění a výchozí strategie

Město Lomnice nad Popelkou leží v širokém úvalu říčky Popelky ve zvlněné krajině na pomezí Českého ráje a Podkrkonoší. Nachází se v Libereckém kraji v okrese Semily, 13 km jižně od města Semily, cca 110 km severovýchodně od Prahy (GPS souřadnice: 50.530626N,15.373411E).

Obrázek č. 2: Umístění obce Lomnice nad Popelkou



Zdroj: <https://www.kurzy.cz/>

Vzdálenost od center v km:

- Praha – 96 km
- Liberec – 45 km
- Hradec Králové – 56 km
- Jičín – 13 km
- Semily – 13 km
- Turnov – 19 km
- Jablonec nad Nisou – 34 km
- Jilemnice – 17 km
- Trutnov – 47 km
- Olomouc – 195 km
- Brno – 197 km

Spolu s dalšími 21 obcemi spadá město Lomnice nad Popelkou pod obec s rozšířenou působností Semily. V rámci této ORP je město Lomnice nad Popelkou, kromě Semil, jedinou obcí s pověřeným obecním úřadem a jednou ze 3 obcí se statusem města. Úřad města v přenesené působnosti částečně spravuje 8 okolních obcí (Bělá, Bradlecká Lhota, Košťálov, Libštát, Nová Ves nad Popelkou, Stružinec, Syřenov, Veselá). Lomnice nad Popelkou je podle Územně analytických podkladů obce s rozšířenou působností Semily centrem osídlení mikroregionálního významu nižšího stupně.

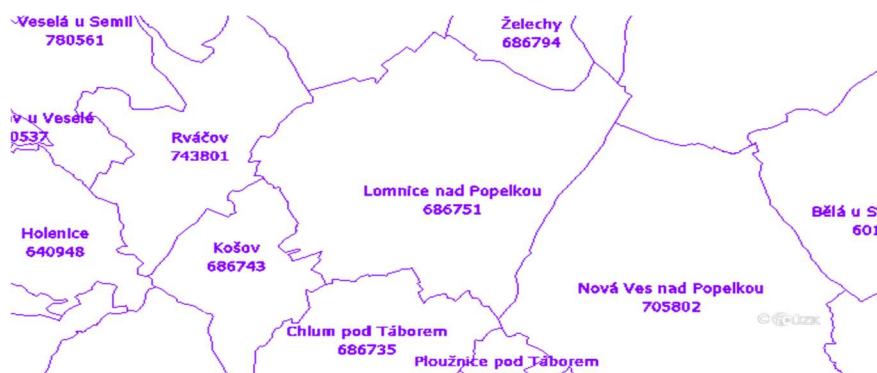
Obrázek č. 3: Správní obvod obce s pověřeným obecním úřadem (administrativní členění)



Zdroj: <https://www.czso.cz/documents/11260/57450921/orp5107.jpg/8eb2bd21-db00-4922-9344-3c0736d580a9?version=1.4&t=1495439627312>, vlastní úprava

Obec Lomnice nad Popelkou se rozprostírá na ploše 6 katastrálních území - Chlum pod Táborem 686735, Košov 686743, Lomnice nad Popelkou 686751, Ploužnice pod Táborem 686786, Rváčov 743801, Želechy 686794.

Obrázek č. 4: Katastrální mapa obce Lomnice nad Popelkou



Zdroj: <https://www.kurzy.cz/>

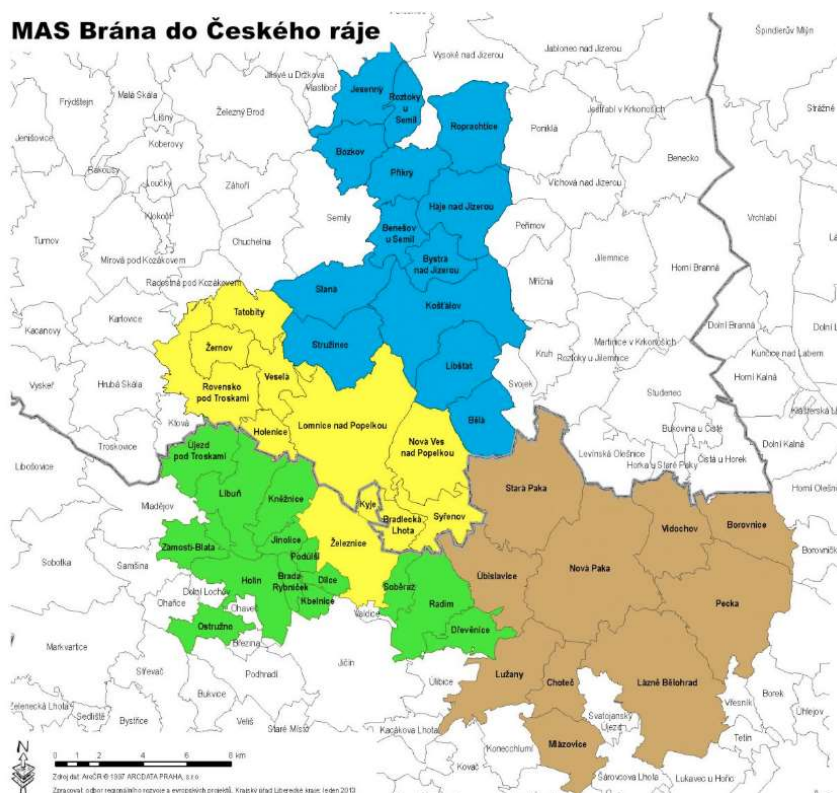
Obrázek č. 5: Katastrální území Lomnice nad Popelkou – ortomapa



Zdroj: Gramis, vlastní úprava

Město Lomnice nad Popelkou leží na území vymezeném Strategií CLLD MAS Brána do Českého ráje.

Obrázek 6: MAS Brána do Českého ráje



Zdroj: <http://www.masbr.cz/cz/o-nas/uzemni-pusobnost-mas.html>

Město Lomnice nad Popelkou je členem dobrovolného svazku obcí **Mikroregionu Tábor** (IČ: 70801304, sídlo: Husovo náměstí 6, 512 51 Lomnice nad Popelkou). Svazek obcí je tvořen 11 členy. Zaměřuje se zejména na spolupráci obcí v oblastech všeobecné ochrany životního prostředí, zlepšení čistoty zájmového území a jeho trvalé obyvatelnosti, koordinaci územního plánování, rozvoj turistiky.

Lomnice nad Popelkou je členem **Sdružení obcí Libereckého kraje**, jehož cílem je vzájemná informovanost, hájení společných zájmů, zaujímání stanovisek k legislativním návrhům a dalším aktivitám obcí.

Lomnice nad Popelkou je členem **Euroregionu Nisa**. Jedná se o dobrovolné zájmové sdružení obcí a okresů trojmezí Čech, Německa a Polska založené za účelem podpory rozvoje daných oblastí formou vzájemné přeshraniční spolupráce.

Východisko pro strategické plánování

Město Lomnice nad Popelkou má poměrně dobrou polohu, ať již z hlediska dostupnosti větších měst (Jičín, Turnov, Nová Paka, Semily) nebo z hlediska turistické atraktivnosti zvláště krajiny na pomezí Českého ráje a Krkonoš. Současně je středem Globálního geoparku UNESCO Český ráj. Město leží na území vymezeném ve Strategii CLLD MAS Brána do Českého ráje. Nadřazenými dokumenty regionálního významu jsou dokumenty Libereckého kraje.

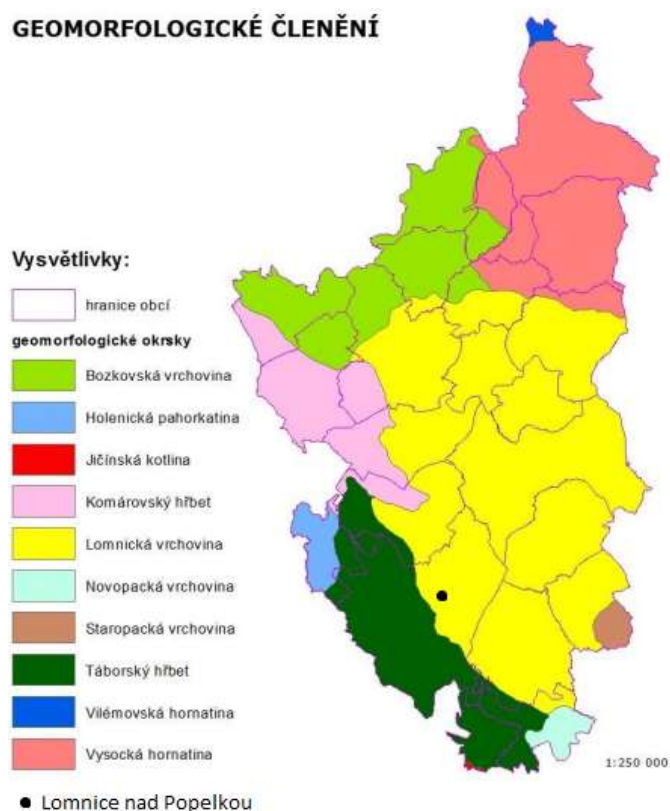
Témata: využívání dotačních příležitostí ve spolupráci s MAS Bránou do Českého ráje, využívání informací a příležitostí z členství v Mikroregionu Tábor, Sdružení obcí Libereckého kraje, Euroregionu Nisa, využití turistického potenciálu města a okolí, soulad se strategiemi místního, oblastního, regionálního, národního a mezinárodního rázu.

A. 1.2. Přírodní a klimatické poměry, životní prostředí

A. 1.2.1. Typ krajiny podle reliéfu a využití

Lomnice nad Popelkou leží v Libereckém kraji, který se nachází na rozmezí Krkonošsko-jesenické geomorfologické soustavy a České Tabule, kde je typická členitost, rozmanitost a výškové rozdíly terénu. Lomnice nad Popelkou se nachází v nadmořské výšce 478 m n. n. Nejvyšším bodem v okolí je hora Tábor (678 m n. m.). V okolí Lomnice nad Popelkou se táhne Táborský hřbet a Lomnická vrchovina.

Obrázek 7: Geomorfologické členění

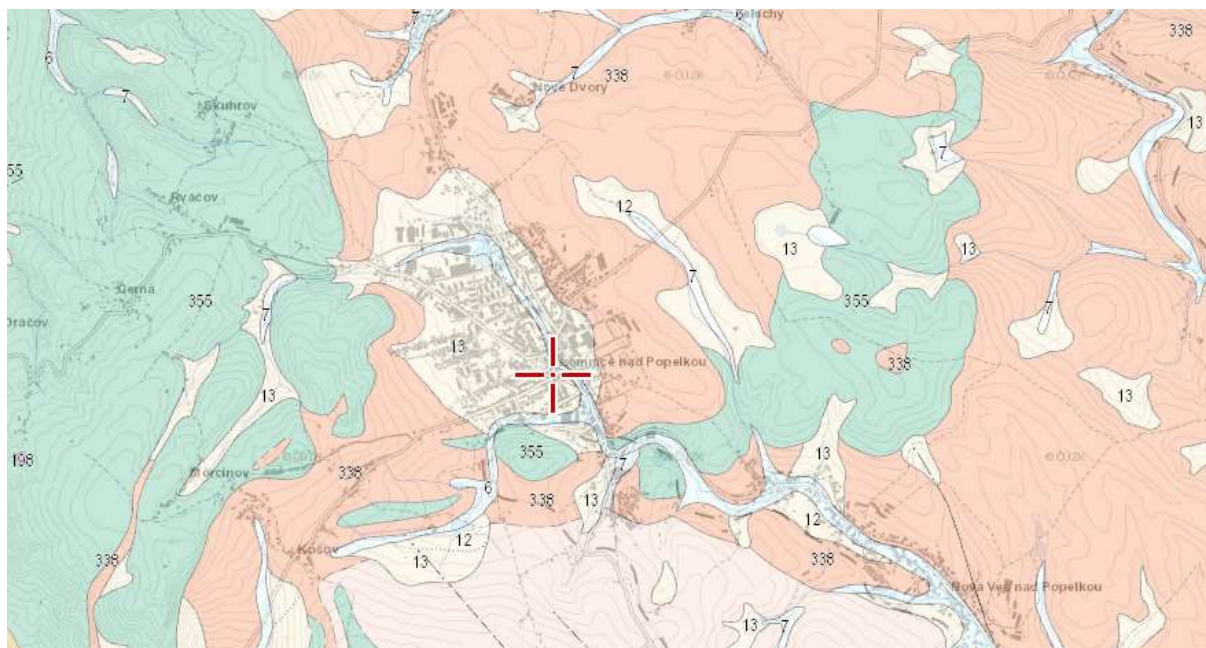


Zdroj: Územně analytické podklady obce s rozšířenou působností Semily - https://www.semily.cz/assets/File.ashx?id_org=14724&id_dokumenty=13057, vlastní úprava vyznačením města

Územím od Nové Paky přes Kumburk, Tábor, Cidlinský hřeben k Lomnici nad Popelkou prochází 2 geologické jednotky různého stáří – z období paleozoika (prvohory) a z období mezozoika (druhohory). Vulkanickou činností vznikly bazické až intermediární vulkanity, tzv. melafyry. Jde většinou o lávové proudy vytékající ze štítových sopek. Důležitý je výskyt mandlovců, které obsahují kozákovské „polodrahokamy“. V oblasti Tábora se nacházejí karbonské paleovulkanity, bazalty, bazaltické andezity a jejich alkalické ekvivalenty a tufy, v oblasti Kumburského Újezdu proudy ryolitu a dacitu a tufy. Vulkanické horniny jsou tvořeny minerály a právě měď, která se vyskytuje ve formě kubických krystalků, tzv. Podkrkonošské paleobazalty (melafyry), se nachází u Lomnice nad Popelkou, kde tvoří měď až 1 cm velké výplně dutin a drobné drátky.

V centru města převládá kamenitý až hlinito-kamenitý sediment. Obrázek č. 8 znázorňuje geologickou stavbu a geologické složení území města Lomnice nad Popelkou a jeho okolí.

Obrázek č. 8: Geologická mapa 1:50000



	bazaltandezity, andezitové tufy, tufitické brekcie, aglomeráty [ID: 355] Eratém: paleozoikum, Útvar: karbon, Oddělení: karbon svrchní, Stupeň: westphal, Podstupeň: westphal D, Horniny: bazaltandezit, tuf andezitu, brekcie tufitická, aglomerát, Typ hornin: vulkanit, Poznámka: bez rozlišení, Soustava: Český masív - pokryvné útvary a postvariské magmatity, Oblast: svrchní karbon a perm, Region: vulkanity permokarbonu, Jednotka: podkrkonošská pánev - vulkanity, mnichovohradištská pánev - vulkanity
	kamenitý až hlinito-kamenitý sediment [ID: 13] Eratém: kenozoikum, Útvar: kvartér, Horniny: kamenitý až hlinito-kamenitý sediment, Typ hornin: sediment nezpevněný, Mineralogické složení: pestré, Zrnitost: kamenitá až hlinito-kamenitá, Barva: různá, Poznámka: místy bloky nebo eolická příměs, Soustava: Český masív - pokryvné útvary a postvariské magmatity, Oblast: kvartér
	pískovce s polohami slepenců, vložky aleuropelitů [ID: 338] Eratém: paleozoikum, Útvar: perm, Oddělení: perm spodní, Stupeň: autun, Podstupeň: autun spodní, Souvrství: vrchlabské, Člen: vrchlabské svrchní, Poznámka: čisté pískovce, Horniny: pískovec (slepenc), (aleuropelit), Typ hornin: sediment zpevněný, Barva: červenohnědá, Soustava: Český masív - pokryvné útvary a postvariské magmatity, Oblast: svrchní karbon a perm, Region: sudetské (lugické) mladší paleozoikum (včetně výskytů triasu), Jednotka: podkrkonošská pánev, mnichovohradištská pánev
	nivní sediment [ID: 6] Eratém: kenozoikum, Útvar: kvartér, Oddělení: holocén, Horniny: hlína, písek, štěr, Typ hornin: sediment nezpevněný, Zrnitost: hlína, písek, štěr, Poznámka: inundovaný za vyšších vodních stavů, Soustava: Český masív - pokryvné útvary a postvariské magmatity, Oblast: kvartér
	smíšený sediment [ID: 7] Eratém: kenozoikum, Útvar: kvartér, Oddělení: holocén, Horniny: sediment smíšený, Typ hornin: sediment nezpevněný, Zrnitost: jemnozrná převážně, Poznámka: včetně výplavových kuželů, Soustava: Český masív - pokryvné útvary a postvariské magmatity, Oblast: kvartér
	píščito-hlinitý až hlinito-píščitý sediment [ID: 12] Eratém: kenozoikum, Útvar: kvartér, Horniny: píščito-hlinitý až hlinito-píščitý sediment, Typ hornin: sediment nezpevněný, Mineralogické složení: pestré, Zrnitost: píščito-hlinitá až hlinito-píščitá, Barva: různá, Poznámka: často polygenetické, Soustava: Český masív - pokryvné útvary a postvariské magmatity, Oblast: kvartér

Zdroj: Česká geologická služba, Český úřad zeměměřický a katastrální:

http://www.geology.cz/app/ciselniky/lokalizace/show_map.php?mapa=g50&y=669200&x=1003000&r=4500&s=1&legselet=0, upraveno

Na území města a okolí se nachází chráněné ložiskové území vymezené pro těžbu stavebního kamene, konkrétně pro těžbu melafyru v obcích Košťálov, Lomnice nad Popelkou a Stružinec. Geologické lokality Lomnice nad Popelkou dle České geologické služby jsou následující:

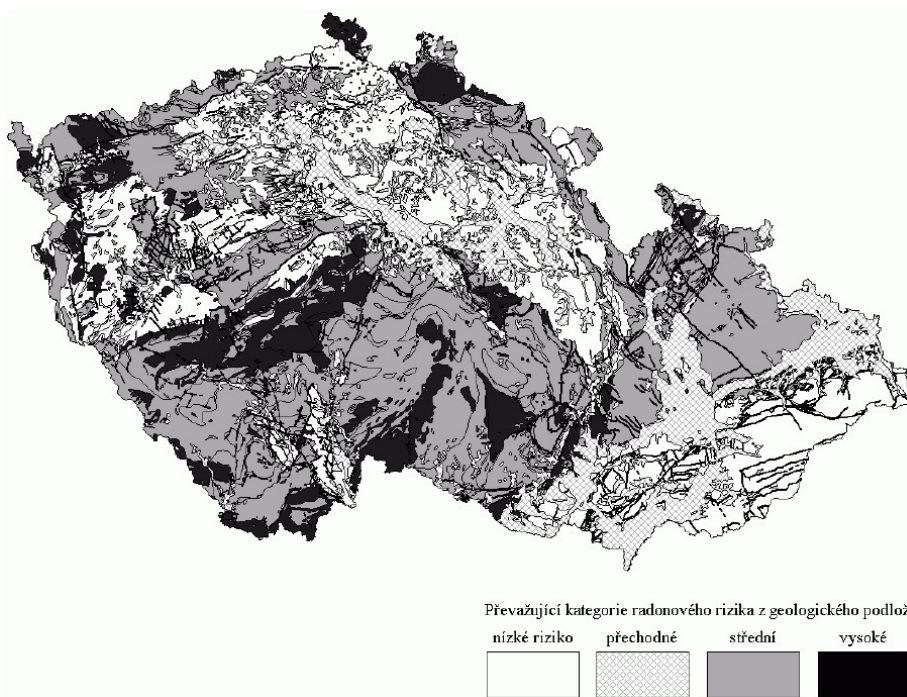
- Lom v Popelkách - melafyry - menší stěnový lom v melafyru jednoetážový,
- Lomnice nad Popelkou - opuštěný lůmek,
- Žižkov - lůmek v doleritu,
- Ředice u Morcinova – polodrahokamy,
- Popelka – polodrahokamy,
- Smetanova vyhlídka,
- Vrch Tábor.

Na Lomnicku se nachází poddolovaná území v rozsahu cca 26 ha.

Na vlastnostech geologického podloží závisí také koncentrace radonu a propustnost pro plyny, což souvisí s určením kategorie radonového rizika. Česká republika se řadí mezi země s nejvyšší hodnotou radonového rizika. Kategorii radonového rizika není možné provádět odečtením z mapy, ale pouze

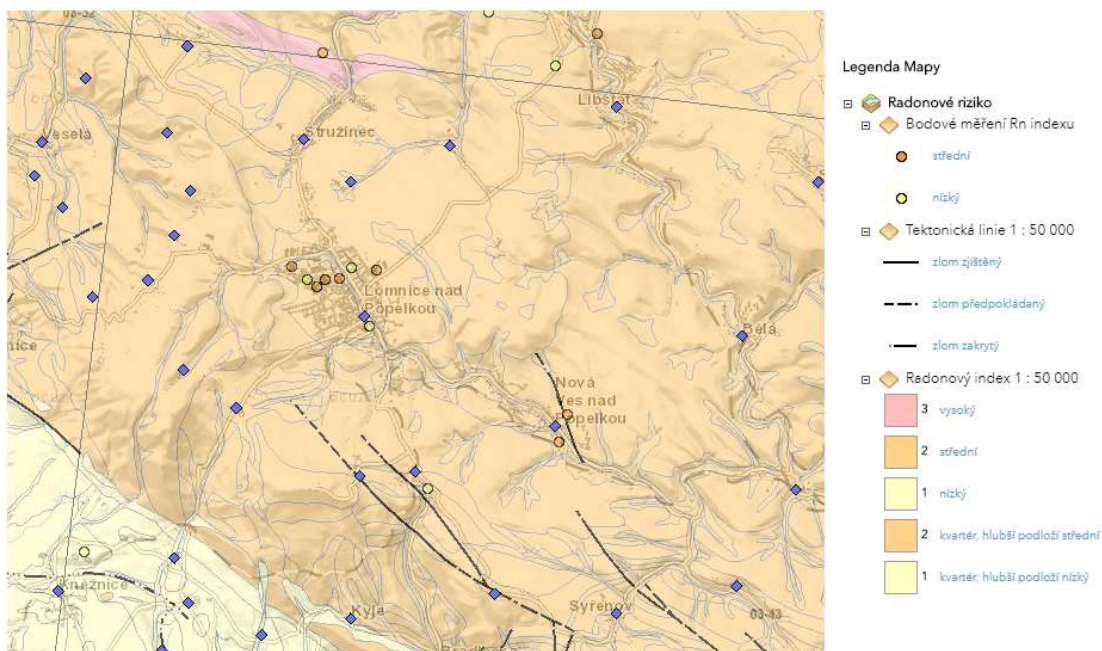
měření radonu v podloží na konkrétním místě tak, aby byly zohledněny podmínky lokální a proměnlivé. Převažující kategorii radonového rizika v České republice a radonový index Lomnice nad Popelkou zachycují obrázky č. 9 a 10.

Obrázek č. 9: Míra rizika pronikání radonu do budov na území České republiky.



Zdroj: <https://www.suro.cz/cz/prirodnioz/obecne-informace/vyskyt-radonu-v-ceske-republice/prognozniv.gif/view>

Obrázek č. 10: Radonový index Lomnice nad Popelkou a okolí



Zdroj: <https://mapy.geology.cz/radon/>, vlastní úprava

Dle údajů Českého statistického úřadu k 31. 12. 2020 se Lomnice nad Popelkou rozprostírá na ploše 2557 ha, z toho 52,1 % zabírá zemědělská půda (z toho orná půda zabírá 58,7 %) a 47,7 % nezemědělská půda (z toho tvoří 36,5 % lesní pozemky). Zastavěné plochy zabírají 2,42 %, vodní plochy 0,4 %. Tabulka č. 1 ukazuje změny v podílu a hodnotách jednotlivých druhů pozemků v letech.

Tabulka č. 1: Porovnání podílů a velikostí jednotlivých druhů pozemků v letech 2018 – 2020 (údaje k 31. 12.)

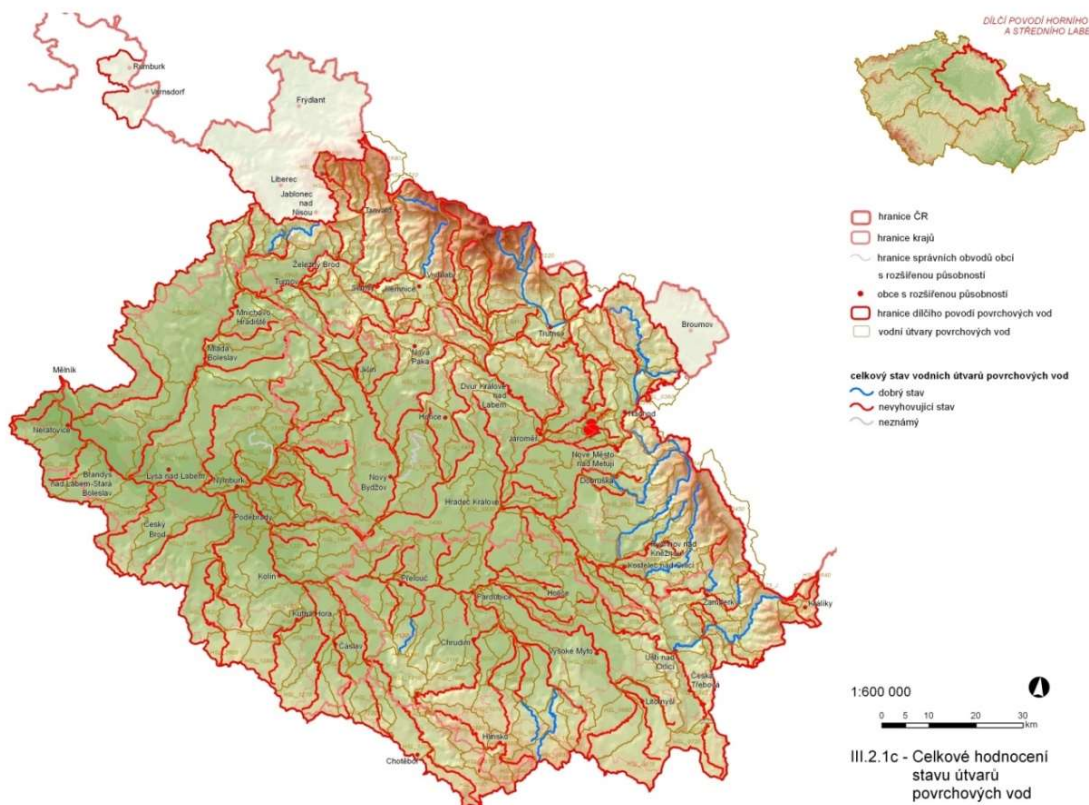
	2018	2019	2020
Podíl zemědělské půdy z celkové výměry (%)	52,1	52,1	52,1
Podíl orné půdy ze zemědělské půdy (%)	58,8	58,7	58,7
Podíl zahrad ze zemědělské půdy (%)	7,1	7,1	7,1
Podíl ovocných sadů ze zemědělské půdy (%)	0,3	0,3	0,3
Podíl trvalých travních porostů ze zemědělské půdy (%)	33,9	33,9	33,9
Podíl orné půdy z celkové výměry (%)	30,6	30,6	30,6
Podíl zahrad z celkové výměry (%)	3,7	3,7	3,7
Podíl ovocných sadů z celkové výměry (%)	0,2	0,2	0,2
Podíl trvalých travních porostů z celkové výměry (%)	17,7	17,7	17,7
Podíl nezemědělské půdy z celkové výměry (%)	47,9	47,9	47,9
Podíl lesních pozemků z celkové výměry (%)	36,5	36,5	36,5
Podíl vodních ploch z celkové výměry (%)	0,4	0,4	0,4
Podíl zastavěných ploch a nádvoří z celkové výměry (%)	2,4	2,4	2,4
Podíl ostatních ploch z celkové výměry (%)	8,5	8,5	8,5
Celková výměra (ha)	2 557	2 557	2 557
Zemědělská půda (ha)	1 333	1 332	1 332
Orná půda (ha)	784	782	782
Zahrady (ha)	94	94	94
Ovocné sady (ha)	4	4	4
Trvalé travní porosty (ha)	452	452	452
Nezemědělská půda (ha)	1 224	1 225	1 225
Lesní pozemky (ha)	935	935	935
Vodní plochy (ha)	10	10	10
Zastavěné plochy (ha)	62	63	63
Ostatní plochy (ha)	217	218	218

Zdroj: https://vdb.czso.cz/vdbvo2/faces/cs/index.jsf?page=vystup-objekt&pvo=UAP04&f=TABULKA&z=T&katalog=31716&u=v4_VUZEMI_43_577308#w=

A. 1.2.2. Hydrologické poměry

Územím města Lomnice nad Popelkou protéká říčka Popelka, která ústí do toku Oleška a následně do toku Jizera. Území města spadá do oblasti, kde je celkový stav povrchových vod charakterizován dle Plánu dílčího povodí Horního a středního Labe jako nevyhovující (viz obrázek č. 11).

Obrázek č. 11: Celkové hodnocení stavu povrchových vod



Zdroj: Plán dílčího povodí Horního a středního Labe: <http://plapdp.cz/hsl/iii-hodnoceni-stavu/>

Podrobnosti o vodním útvaru Popelka zachycuje tabulka č. 2.

Tabulka č. 2: Vodní útvar Popelka od pramene po ústí do toku Oleška

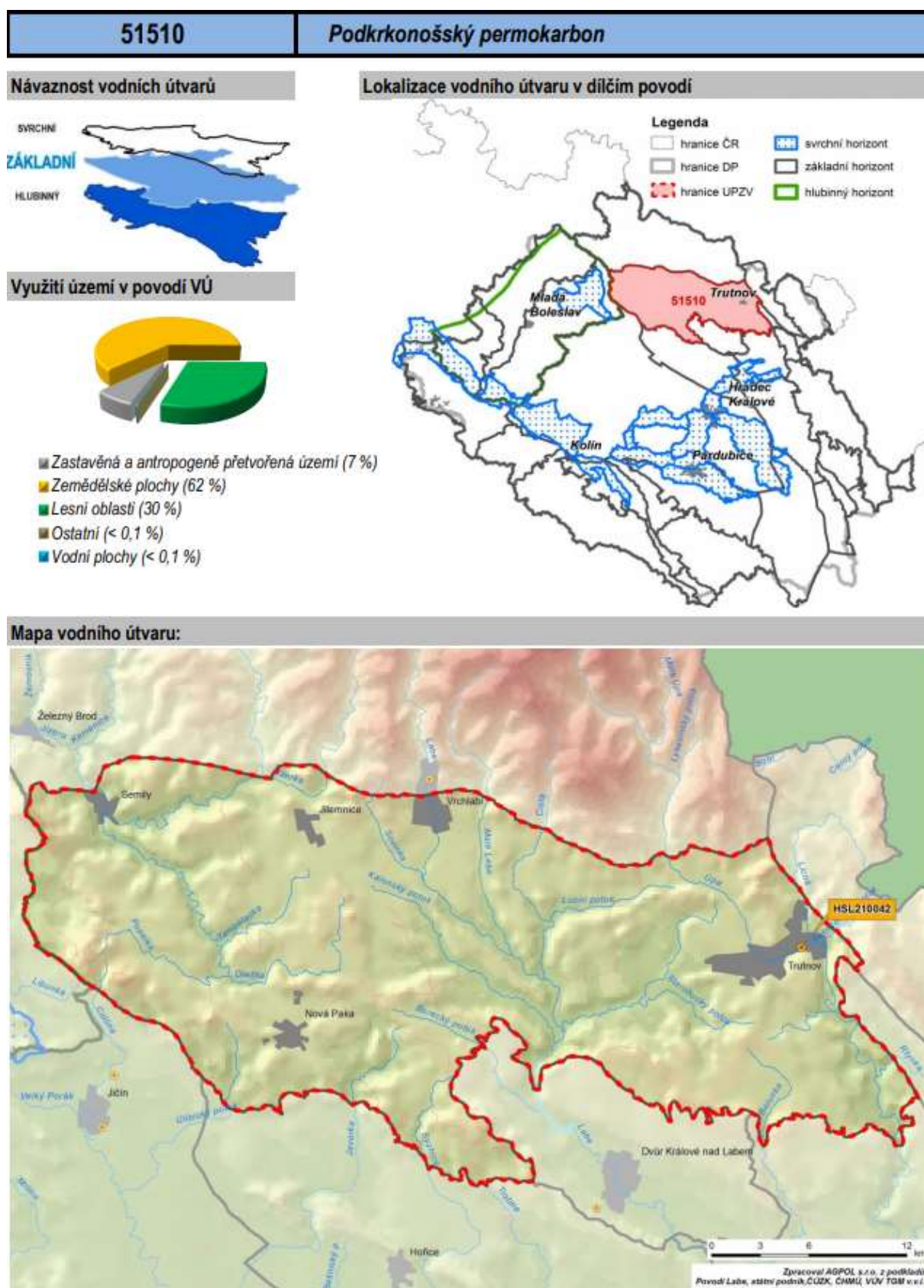
Základní údaje:			
Kraj	Královéhradecký, Liberecký	ORP	Nová Paka, Semily
Správce	Povodí Labe, státní podnik	Dílčí povodí	Horní a střední Labe
Kategorie	řeka	Geologie	pískovce, jílovce, kvartér
Typologie	1-2-2-1	Plocha povodí VÚ [km²]	27,92
HMWB	ano	Nadmořská výška [m n. m.]	200 - 500
Páteční tok	Popelka	Délka VÚ [km]	28,58
Hydrologické údaje v uzávěrovém profilu VÚ [m³/s] *			
Q_{355d}	Q_a	Q₁	Q₁₀₀
0,03	0,258	-	-

* neověřené údaje

Zdroj: Plán dílčího povodí Horního a středního Labe: <http://plapdp.cz/>

Co se týče podzemních vod, v oblasti Lomnice nad Popelkou se nachází vodní útvar Podkrkonošský permokarbon. Stav je dle Plánu dílčího povodí Horního a středního Labe hodnocen vyhovující.

Obrázek č. 12: Stav podzemních vod v oblasti Lomnice nad Popelkou



Zdroj: Plán dílčího povodí Horního a středního Labe: <http://plapdp.cz/>

Přehled vodních nádrží na území Lomnice nad Popelkou zobrazuje následující tabulka č. 3.

Tabulka č. 3: Vodní nádrže Lomnice nad Popelkou

NÁZEV	ID VODNÍ NÁDRŽE	VODNÍ TOK	ID HYGROLOGICKÉHO POŘADÍ	ROZLOHA [m ²]	OBJEM [m ³]
chovná nádrž	UN	bezejmenný levostranný přítok vodního toku Veselka	1-05-02-015	304	UN
chovná nádrž	UN	bezejmenný levostranný přítok vodního toku Veselka	1-05-02-015	1085	UN
Jezírko pod Tábořem	UN	bezejmenný levostranný přítok vodního toku Cidlina	1-04-02-001	4392	UN
koupaliště Lomnice nad Popelkou	UN	bezejmenný pravostranný přítok vodního toku Popelka	1-05-01-038	2969	UN
Matoušův rybník	UN	Popelka	1-05-01-038	14520	UN
požární nádrž - Černá	UN	žádný	1-05-02-015	74	UN
požární nádrž - Chlum	UN	žádný	1-05-01-038	147	UN
požární nádrž - Morcinov	UN	Popelka	1-05-01-038	201	UN
požární nádrž - Nové Dvory	UN	bezejmenný levostranný přítok Želešského potoka	1-05-01-048	938	UN
požární nádrž - Skuhrov	UN	Veselka	1-05-02-015	35	UN
požární nádrž - Technolen	UN	bezejmenný pravostranný přítok vodního toku Popelka	1-05-01-038	1894	UN
požární nádrž - Želechy	UN	bezejmenný levostranný přítok Želešského potoka	1-05-01-048	153	UN
požární nádrž - Žižkov	UN	bezejmenný pravostranný přítok vodního toku Popelka	1-05-01-038	279	UN
vodní nádrž	UN	žádný	1-04-02-001	238	UN
vodní nádrž	UN	žádný	1-05-02-018	475	UN
vodní nádrž	UN	Veselka	1-05-02-015	257	UN
vodní nádrž	UN	žádný	1-05-01-038	338	UN
vodní nádrž	UN	žádný	1-05-02-015	164	UN
vodní nádrž	UN	bezejmenný levostranný přítok vodního toku Oleška	1-05-01-045	7673	UN
vodní nádrž	UN	žádný	1-05-01-038	3915	UN
vodní nádrž	UN	žádný	1-05-01-038	480	UN
vodní nádrž - Chlum	UN	žádný	1-04-02-002	48	UN
vodní nádrž - Košov, U zbrojnice	UN	žádný	1-04-02-001	27	UN
vodní nádrž - Obora	UN	bezejmenný pravostranný přítok vodního toku Popelka	1-05-01-038	10058	UN
vodní nádrž - Ploužnice	UN	Ploužnický potok	1-04-02-002	234	UN
vodní nádrž - Rváčov	UN	bezejmenný levostranný přítok vodního toku Veselka	1-05-02-015	38	UN
vodní nádrž - V Popelkách	UN	Popelka	1-05-01-038	669	UN

Zdroj: Územně analytické podklady obce s rozšířenou působností Semily - https://www.semily.cz/assets/File.ashx?id_org=14724&id_dokumenty=13057

V roce 2018 došlo k obnově retenční nádrže Obora v k. ú. Lomnice nad Popelkou. Tato akce byla spolufinancována ze státního rozpočtu ČR prostřednictvím programu Ministerstva zemědělství 129290 „Podpora opatření na drobných tocích a malých vodních nádržích“.

Rybník Matouš je umístěn v širším centru města na okraji sídliště. Město rybník odkoupilo v roce 2015 od majitelky, která se o rybník dlouhodobě nestarala, byl ve špatném stavu. Hlavním motivem města k odkupu byla šance, že město dokáže lokalitu revitalizovat pravděpodobněji, než původní majitelka, a to na základě spolufinancování z dotací EU nebo státního rozpočtu. Přítok do rybníka z Popelky byl, díky nulové možnosti rybník regulovat, odpojen. Po odkupu byla zpracována projektová dokumentace,

biologické posouzení, analýza sedimentu a realizace byla stavebně povolena. Navrženo je odbahnění, oprava hráze, vybudování stezky pro pěší okolo celého rybníka. Pro zajištění přítoku do nádrže bude provedeno nové odběrné zařízení s vtokovým objektem, přívodním potrubím a sedimentačním prostorem s obslužnou komunikací. Pro manipulaci s hladinou, k vypouštění nádrže a k převedení velkých vod je navrženo nové výpustné zařízení - sdružený funkční objekt. Na pozemcích pod hrází bude provedena terénní úprava navezením a hutněním vyschlého sedimentu s osetím travním semenem a v budoucnu také s parkovými úpravami. Účelem projektu je úspěšná realizace spočívající v obnovení vodohospodářských a ekostabilizačních funkcí MVN spočívající v odbahnění nádrže, obnově technických prvků, odstranění náletových dřevin a vytvoření litorálního pásma a sedimentační tůně. Náklady na tyto práce jsou bohužel vysoké, proto město čeká na možné dotační příležitosti, aby mohlo rybník obnovit.

Následující tabulka uvádí souhrn melioračních opatření a staveb v Lomnici nad Popelkou.

Tabulka č. 4: Odvodňovací zařízení v Lomnici nad Popelkou

OBEC	HLAVNÍ ODVODŇOVACÍ ZAŘÍZENÍ OTEVŘENÉ		HLAVNÍ ODVODŇOVACÍ ZAŘÍZENÍ ZATRUBNĚNÉ		PODROBNÉ ODVODŇOVACÍ ZAŘÍZENÍ – AREÁL ODVODNĚNÍ	
	POČET	DÉLKA [m]	POČET	DÉLKA [m]	POČET	PLOCHA [ha]
Lomnice nad Popelkou	8	1679	7	1752	70	193.27

Zdroj: Územně analytické podklady obce s rozšířenou působností Semily - https://www.semily.cz/assets/File.ashx?id_org=14724&id_dokumenty=13057

A. 1.2.3. Zeleň

Významnou součástí města je jeho zeleň. V druhovém zastoupení porostů jsou pro řešené území typické tyto stromy: lípa srdčitá, buk lesní, jedle bělokorá, dub zimní, dub letní, javor klen, jeřáb ptačí, jasan ztepilý, olše lepkavá.

Pro všechny výsadby krajinné zeleně město preferuje původní přirozené druhy rostlin a zachování hojnosti rozptýlené krajinné zeleně a drobných lesních porostů a remízů. Významnými jsou historické cesty, stromořadí, aleje, pohledové osy, přírodní dominanty, rozcestníky, kapličky, křížky, poutní a památná místa.

Velice důležitá je i městská zeleň, která je tvořena souborem vegetačním prvků (stromy, keře, trávničky apod.) a neživých prvků (cesty, lavičky, dětská hřiště apod.). Podle účelu a přístupnosti je městská zeleň členěna na:

- veřejnou zeleň (volně přístupné parky, uliční zeleň, zeleň podél vodních toků atd.) – příkladem je Tyršův park, park před základní školou aj.,
- vyhrazenou zeleň – využívaná určitou skupinou lidí na přechodné období - v okolí základních, mateřských, středních škol, v okolí hřbitova apod.,
- soukromou zeleň - na pozemcích fyzických a právnických osob,
- zahrádkářské a chatové osady.

Za účelem posouzení stavu stromů na vybraných plochách v intravilánu města byl v roce 2019 zpracován **Plán péče o stromy na vybraných lokalitách města Lomnice nad Popelkou**. Plán péče celkově řeší stromové patro s primárním cílem podpory stromů, a to zejména stromů střední velikosti a velkokorunných stromů. Součástí plánu péče je návrh výsadeb kosterních dřevin na hodnocených plochách, které zajistí kontinuální funkce a stabilitu stromového patra.

Mezi kritické body, které je třeba v Lomnici nad Popelkou řešit, patří:

- nedostatek perspektivních kosterních stromů mladšího věkového stadia,
- úbytek velkorunných stromů v intravilánu města,
- poškození kosterních dřevin neodborným řezem v minulosti (lipové stromořadí),
- zvýšená dynamika odumírání stromů s poškozeným kořenovým systémem,
- riziko šíření chorob a chřadnutí stromů vlivem klimatických výkyvů (smrků a javorů),
- úbytek stromů vlivem přísušku posledních období.

Město dlouhodobě usiluje o údržbu veřejných prostranství. V Plánu péče o stromy na vybraných lokalitách města Lomnice nad Popelkou jsou řešeny následující lokality veřejně přístupné zeleně ve vlastnictví města (viz tabulka č. 5).

Tabulka č. 5: Tabulka dotčených parcel v k. ú. Lomnice nad Popelkou

Číslo a název lokality	parcelní číslo			
1 Lomnice nad Popelkou_Náměstí	2241/1	Lomnice nad Popelkou_Úřednický dům	3218	
			3172/3	
2 Lomnice nad Popelkou_Zámek	351/1	16 Lomnice nad Popelkou_MŠ Dášenska	3109/5	
	352/1		2988/5	
3 Lomnice nad Popelkou_Hřbitov	62	19 Lomnice nad Popelkou_Stadion	733/3	
Lomnice nad Popelkou_Školní náměstí a škola	1863		735/7	
			1956/6	735/10
			1956/8	735/11
			1865/4	735/12
			2366/1	735/13
6 Lomnice nad Popelkou_Nemocnice	1865/9		735/14	
7 Lomnice nad Popelkou_MŠ Lvíček	1956/4		735/15	
Lomnice nad Popelkou_Karlovské náměstí	2228/1		735/16	
			735/17	
Lomnice nad Popelkou_Park Svatopluka Čecha	2101/1	21 Lomnice nad Popelkou_Úrnový háj	1005	
12 Lomnice nad Popelkou_Tyršův park	3231		1003	
			5542	
Lomnice nad Popelkou_Park u dětského hřiště	328/1	28 Lomnice nad Popelkou_Koupaliště	1748/1	
			1739/4	
			1739/7	
			1739/5	
	3224/2		1739/8	
	3224/4			

Zdroj: Plán péče o stromy na vybraných lokalitách města Lomnice nad Popelkou

Obrázek č. 13: Lokality v rámci katastru zahrnutých do Plánu péče o stromy města Lomnice nad Popelkou z roku 2019



Zdroj: Plán péče o stromy na vybraných lokalitách města Lomnice nad Popelkou

A. 1.2.4. Klimatické poměry

Klima je v Lomnici nad Popelkou mírné, podnebí typické pro Podkrkonoší. Územní srážky z roku 2019 zachycuje následující tabulka.

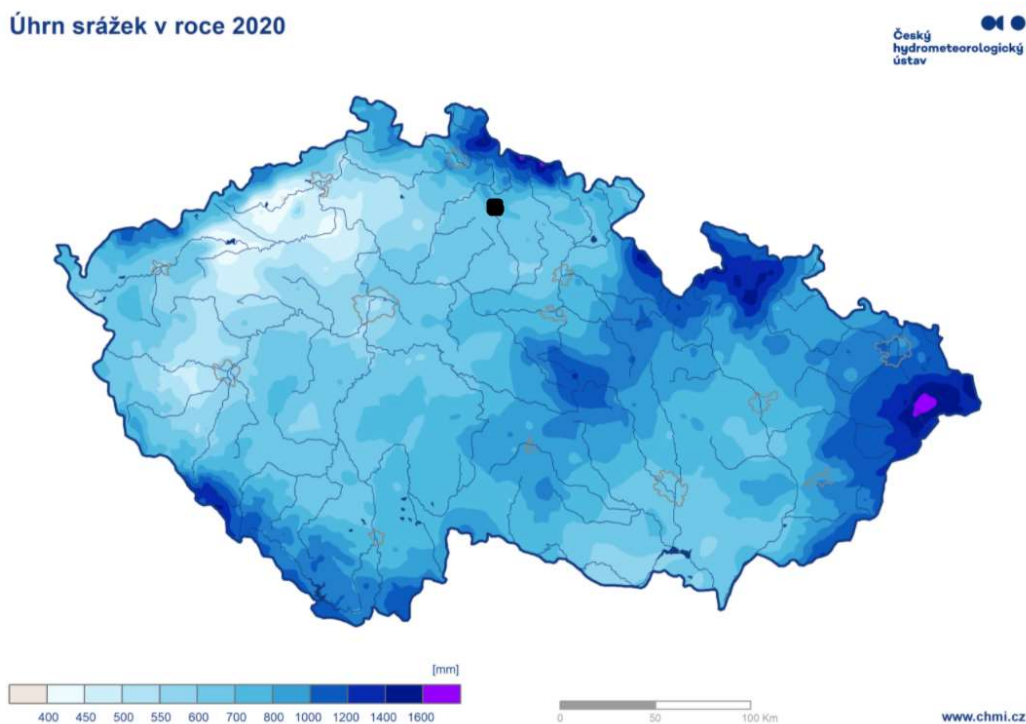
Tabulka č. 6: Územní srážky v roce 2020

		Měsíc												Srážek celkem
		1	2	3	4	5	6	7	8	9	10	11	12	
Liberecký kraj	úhrn srážek [mm]	33	128	47	10	83	140	38	99	56	107	26	28	793
	srážkový normál 1961-1990 [mm]	69	54	56	56	79	83	89	89	66	61	71	84	860
	% normálu 1961-1990	48	237	84	18	105	169	43	111	85	175	37	33	92
Česká republika	úhrn srážek [mm]	19	78	36	18	75	152	61	111	74	92	22	28	766
	srážkový normál 1961-1990 [mm]	42	38	40	47	74	84	79	78	52	42	49	48	674
	% normálu 1961-1990	45	205	90	38	101	181	77	142	142	219	45	58	114

Zdroj: <http://portal.chmi.cz/historicka-data/pocasi/uzemni-srazky#>

Obrázek č. 14 zachycuje úhrn srážek v České republice v roce 2020, v obrázku je vyznačena lokace města Lomnice nad Popelkou.

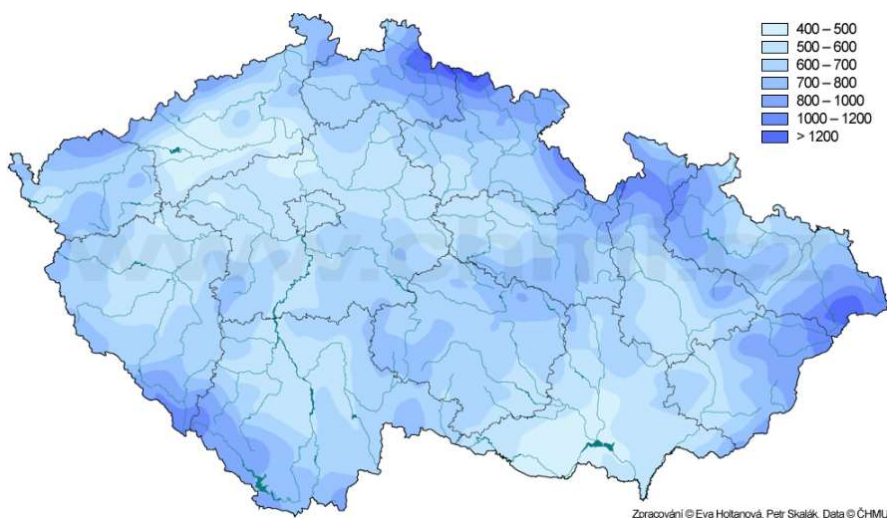
Obrázek č. 14: Úhrn srážek v roce 2020



Zdroj: https://www.chmi.cz/files/portal/docs/meteo/ok/charakteristiky_klimatu/img/SRA_2020.gif + vlastní značení

Následující obrázek zachycuje viditelný rozdíl výše ročních srážek za období 1961–1990 oproti roku 2020. Rozdíly na nejsrážkovějších a nejsušších stanicích jsou více než trojnásobné.

Obrázek č. 15: Průměrná roční úhrn srážek za období 1961-1990

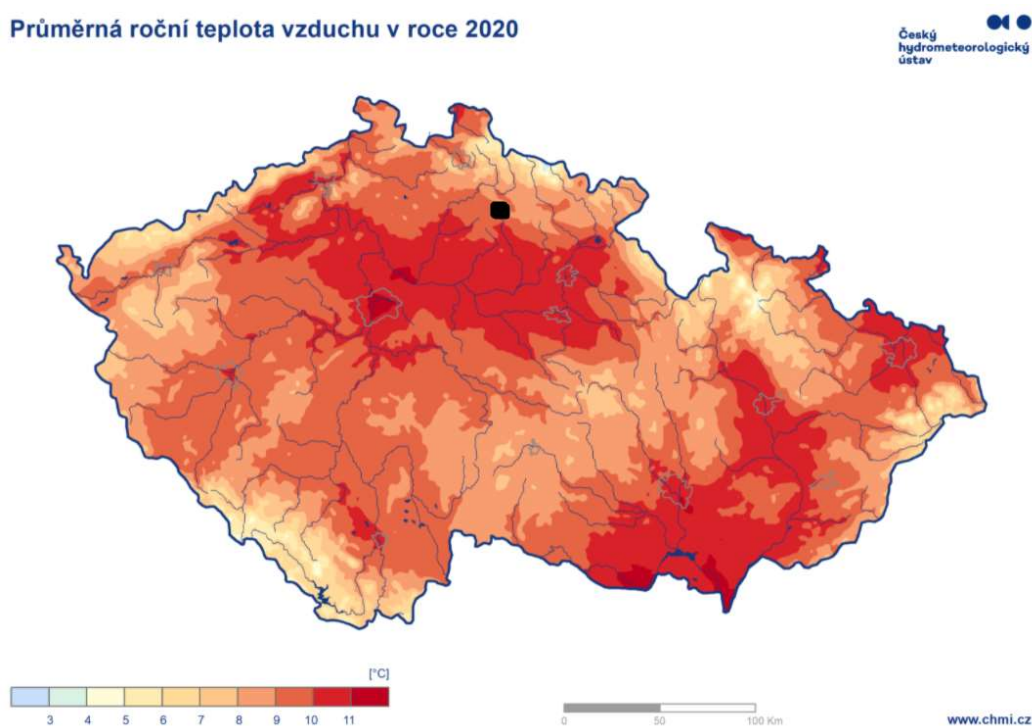


Zdroj: https://www.chmi.cz/files/portal/docs/meteo/ok/charakteristiky_klimatu/img/sra6190.gif

Obrázek č. 16 zachycuje průměrnou roční teplotu vzduchu v České republice v roce 2020, v obrázku je vyznačena lokace města Lomnice nad Popelkou.

Obrázek č. 16: Průměrná roční teplota vzduchu v roce 2020

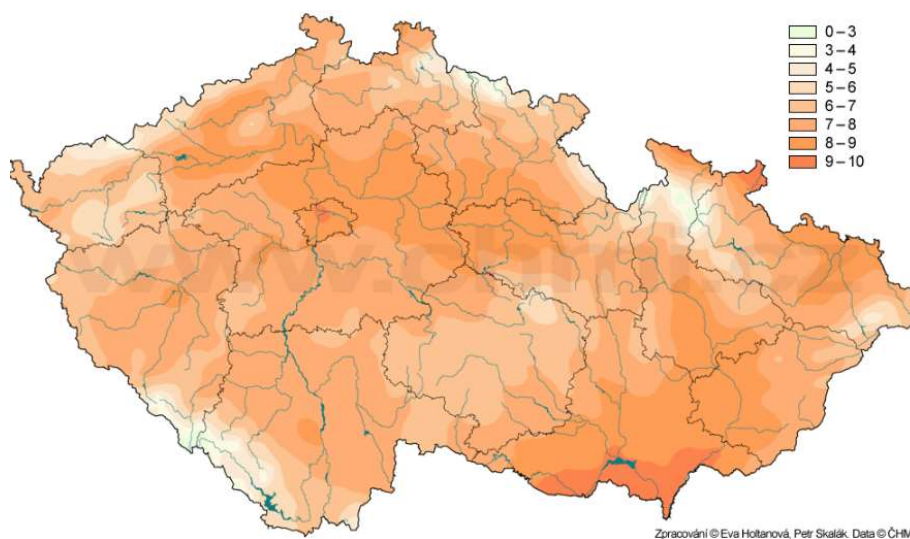
Průměrná roční teplota vzduchu v roce 2020



Zdroj: https://www.chmi.cz/files/portal/docs/meteo/ok/charakteristiky_klimatu/img/T_2020.gif + vlastní zaznačení

Následující obrázek zachycuje viditelný rozdíl v průměrné teplotě vzduchu za období 1961–1990 oproti roku 2020.

Obrázek č. 17: Průměrná roční teplota vzduchu za období 1961-1990

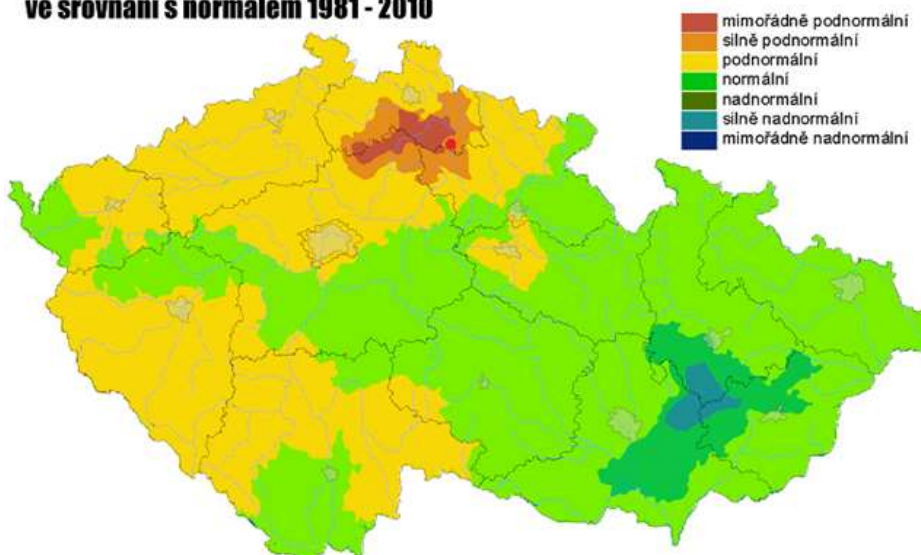


Zdroj: https://www.chmi.cz/files/portal/docs/meteo/ok/charakteristiky_klimatu/img/t6190.gif

Mapové zpracování ročních úhrnů srážek a roční průměrné teploty vzduchu na území ČR za rok 2019 ve srovnání s normálem 1981 – 2010 připravil Český hydrometeorologický ústav. Rozdíly v úhrnu srážek na nejsrážkovějších a nejsušších stanicích jsou více než trojnásobné (viz obrázek č. 18 a 19).

Obrázek č. 18: Úhrn srážek v roce 2019 ve srovnání s normálem 1981-2010

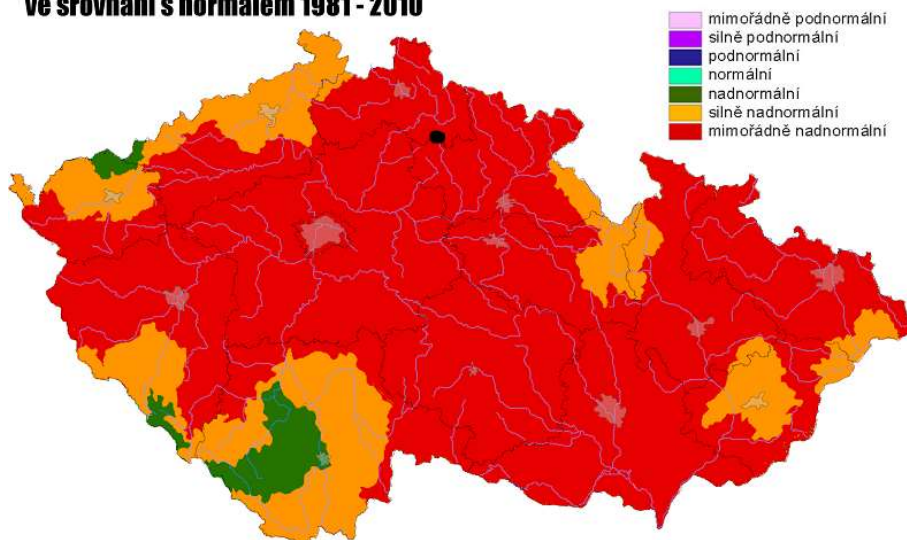
Roční suma srážek - rok 2019 ve srovnání s normálem 1981 - 2010



Zdroj: <http://www.chmuul.org/aktuality/2020-02-mnozstvi-srazek-teplota/> + vlastní

Obrázek č. 19: Průměrné teploty vzduchu v roce 2019 ve srovnání s normálem 1981-2010

Roční průměrná teplota vzduchu - rok 2019 ve srovnání s normálem 1981 - 2010



Zdroj: <http://www.chmuul.org/aktuality/2020-02-mnozstvi-srazek-teplota/> + vlastní

A. 1.2.5. Ochrana životního prostředí

Ochrana přírody a krajiny hraje v Lomnici nad Popelkou nezastupitelnou roli. Kvalita ovzduší je v posledních letech v Lomnici nad Popelkou ovlivněna teplejším počasím a zvýšenou dopravou. Vzhledem k poloze města v údolí pak v zimě hrozí časté inverze. Obecně lze ale říci, že jde o území s poměrně dobrým životním prostředím bez výrazného znečišťovatele ovzduší. V Lomnici nad Popelkou se nachází tito znečišťovatelé ovzduší (viz následující tabulka).

Tabulka č. 7: Přehled zdrojů znečištění ovzduší na území Lomnice nad Popelkou

OBEC / PROVOZOVNA	IDENTIFIKAČNÍ KÓD ZDROJE ZNEČIŠTĚNÍ	KATEGORIE
Desmo a.s.	686750073	velký zdroj znečištění
FILL - PACK s.r.o. - Lomnice nad Popelkou, Jičínská 518	686758121	velký zdroj znečištění
Hertl s.r.o.	686750371	velký zdroj znečištění
L K V s.r.o.	686750023	velký zdroj znečištění
LODOS spol. s.r.o.	686750013	velký zdroj znečištění
Marek Florián ČS PHM KONTAKT - Lomnice nad Popelkou	510701782	velký zdroj znečištění
Marius Pedersen, Závod na zpracování odpadů Lomnice n.P.-Bryndov	686758011	velký zdroj znečištění
Mehler Technologies s.r.o.	686750451	velký zdroj znečištění
Mehler Technologies s.r.o. - Lomnice nad Popelkou	510702002	velký zdroj znečištění
MĚSTO LOMNICE NAD POPELKOU - kompostárna, biodvůr	686750063	velký zdroj znečištění
SLP s.r.o. - slévárna neželezných kovů	686750531	velký zdroj znečištění
Střední škola Lomnice nad Popelkou	510707382	střední zdroj znečištění
Střední škola, Lomnice nad Popelkou, domov mládeže	510701792	střední zdroj znečištění
Technolen technický textil s.r.o. - kotlina Lomnice	510701392	střední zdroj znečištění
TM ELITEX s.r.o. - Lomnice nad Popelkou, Plk.Truhláře	510701412	velký zdroj znečištění
TRIGA MF s.r.o.	510770102	velký zdroj znečištění
Vůně dřeva s.r.o.	510707422	velký zdroj znečištění
WARMNIS spol. s r.o. ZŠ Lomnice K2	510770262	střední zdroj znečištění
ZD ZEOS Lomnice a.s. - Středisko Olymp	510701632	velký zdroj znečištění

Zdroj: Územně analytické podklady obce s rozšířenou působností Semily - https://www.semily.cz/assets/File.ashx?id_org=14724&id_dokumenty=13057

Město v roce 2013 za dotační podpory z Operačního programu životního prostředí pořídilo samosběrný kropící vůz, na základě realizace tohoto projektu došlo ke snížení emisí primárních částic a prekursorů sekundárních částic.

Město se snaží o zachování přirozeného charakteru biodiverzity a biologické rozmanitosti. V roce 1928 bylo vyhlášeno za přírodní památku maloplošné chráněné území Jezírko pod Tábořem. Mezi významné krajinné prvky na území města Lomnice nad Popelkou patří: „Obora“ (park s bohatou druhovou skladbou), „Zářez trati na Ploužnici“ (těleso dráhy s výskytem odkrytého tzv. "Ploužnického obzoru"), „Rybníčky“, „Babylon a údolí Popelky“ (trvalé travní porosty vlhkých až podmáčených luk, výskyt upolínu nejvyššího), „Rváčovské hrobky“ (remízy – roztroušená zeleň v krajině - biotop pro rostliny a živočichy).

Za památné stromy lze vyhlásit rozhodnutím orgánu ochrany přírody mimořádně významné stromy, jejich skupiny a stromořadí. Mezi památné stromy na území města Lomnice nad Popelkou patří Košovský buk (výška 30 m, obvod 3,60 m), Jilm pod Křížovou cestou (výška 19 m, obvod 2,85 m), Buk u Úřednického domu (výška 22 m, obvod 3 m), Lípa v Nových Dvorech (výška 19,5 m, obvod 4,05 m), Lípa pod Tábořem (výška 21,5 m, obvod 4 m), Novodvorský jesen (výška 19 m, obvod 5,2 m).

Na území Lomnice nad Popelkou se nachází evropsky významná lokalita Kozlov – Tábor (viz obrázek č. 20) a Geopark Český ráj (v rozsahu celé své plochy viz následující obrázek č. 21).

Obrázek č. 20: NATURA 2000 – Evropsky významná lokalita



Obrázek č. 21: Geopark UNESCO – Český ráj



Zdroj: https://www.semily.cz/assets/File.ashx?id_org=14724&id_dokumenty=5763, vlastní zaznačení

Na území Lomnice nad Popelkou zasahuje i ochranné pásmo přírodní památky Cidlinský hřeben převážně v šíři 50 metrů.

Územní plán města vymezil biocentra dle tabulky č. 8. Biocentra umožňují trvalou existenci přirozeného nebo pozměněného, ale přírodě blízkého ekosystému. Jde o území, které neumožňuje dlouhodobou existenci tohoto systému, ale umožňuje migraci mezi biocentry. Biokoridory tak jednotlivá centra propojují.

Tabulka č. 8: Biocentra

Název biocentra	Čísla parcel, na kterých je biocentrum vymezeno	Katastrální území
RC 1206 Obora, Kozlov - Tábor	395, 397/1, 397/2, 398, 403, 405/1, 405/2 406/1, 406/2, 406/8, 406/9, 406/11, 406/12	Chlum pod Táborem
	175/4, 175/5, 187, 191, 193, 196, 197, 198, 199, 216, 217/1, 217/2, 218/1, 218/2, 219, 220, 221, 225, 227, 228, 229, 230,	Košov
	231, 232, 233/1, 245, 257/3 část, 259, 260, 261, 262/2, 262/3, 262/4, 264/3, 269, 270, 272/3, 272/4, 515/1, 516, 517, 518, 526/1, 526/2, 527/1	
RC 1662 Bezděčín	82/1, 83/1, 204, 205, 206, 207, 209, 215/1, 215/3, 215/4, 215/6, 215/7, 213, 214, 217, 218, 219, 220/2, 221, 222, 225, 226, 227, 229, 262, 265/2, 270, 271, 273, 274, 275, 276, 279, 282, 283, 288/3	Rváčov
LBC 1 Ve stoličkách	5889	Lomnice nad Popelkou
	159/30 část, 159/36, 430, 431, 432, 433, 434	Želechy
LBC 2 U stadionu	5546 část, 5592 část, 5593 část, 5594 část, 5598 část, 5665, 5667 část, 5709, 5710, 5711	Lomnice nad Popelkou
LBC 3 Pod Krupkou	na řešeném území: 5738, 5739 část, 5740, 5741 část, 5742, 5743, 5774, 5775, 5777, 5778, 5779, 5780, 5781, 5987, 5988	Lomnice nad Popelkou
LBC 4 Rybníčky	59/5, 59/6, 59/7, 59/8, 59/9, 5906, 5920, 5930, 5931, 5932, 5933, 5934, 5935, 5936, 5944 část, 5945, 5946, 5947, 5948, 5950, 5956, 5957	Lomnice nad Popelkou
LBC 5 Pod Žižkovem	1384/1, 1402/1 část, 1402/2	Lomnice nad Popelkou
LBC 6 Lán	1725, 1871/1	Lomnice nad Popelkou
LBC 7 Horní Lomnice – jih	1797 část, 1799, 1804, 1809,	Lomnice nad Popelkou
	408/1 část, 408/2, 410, 411	Chlum pod Táborem
LBC 8 Popelky	311/2, 311/3, 312, 318/1, 318/2, 319, 320/1, 321/1, 321/2, 322 část, 328, 332, 338/2, 338/3, 339, 340/2, 340/3, 347/2	Košov
LBC 9 Dráčov - Čemá	913, 916, 917, 918, 919/1 část, 919/2	Rváčov
LBC 10 V Popelkách	5432 část, 5435, 5439, 5441, 5443, 5444, 5445, 5451, 5452, 5462, 5463	Lomnice nad Popelkou
LBC 12 Tábor – vrchol	285/2, 285/3 část, 286/1, 286/2, 342, 366, 367, 372/2	Chlum pod Táborem
LBC 14 Ředice	499/2, 511, 512/3, 521, 522, 523, 524, 525/1 část	Košov
LBC 15 Dráčov – Boučnice	na řešeném území 787 část, 826	Rváčov
LBC 16 Žďár	na řešeném území: 1248/1, 1248/2, 1249/2	Rváčov
LBC 17 Tikov	1108 část	Rváčov
LBC 18 Rváčov	82/1 část, 82/3 část, 444 část, 445,	Rváčov
LBC 19 Ploužnice	123/1 část, 124/1, 124/2, 210/3, 211, 212 část, 213/1, 213/2, 213/3, 213/4, 214/2 část, 215, 221, 224/1 část, 224/2 část, 224/3 část, 240/1 část	Ploužnice pod Táborem
LBC 20 Popelka	na řešeném území 1326, 1327/1, 1329/1, 1400/2	Lomnice nad Popelkou

Zdroj: Územní plán města Lomnice nad Popelkou

http://lomnicenadpopelkou.cz/assets/File.ashx?id_org=8675&id_dokumenty=16533

Město Lomnice nad Popelkou osázelo v rámci projektu „Sázej Dvory“ do té doby nefunkční biokoridor LBK 4 v Nových Dvorech, na což získalo dotaci z Operačního programu Životní prostředí z Programu péče o krajinu v roce 2020 (Podprogram pro zlepšení dochovaného přírodního a krajinného prostředí).

Navrhovaná opatření přinesla zlepšení dochovaného přírodního a krajinného prostředí a podpořila migraci ptactva, savců a obojživelníků (viz obrázek č. 22).

Obrázek č. 22: Biokoridor v Nových Dvorech



Zdroj: vlastní

Východisko pro strategické plánování

Pro město o jeho okolí je typická členitost, rozmanitost a výškové rozdíly terénu.

V centru města převládá kamenitý až hlinito-kamenitý sediment, v jeho okolí pak pískovce.

Orná půda tvoří cca 31 % zemědělské půdy, lesní pozemky tvoří cca 36 % nezemědělské půdy.

Řešené území o ploše 2558 ha zabírají zastavěné plochy v rozsahu 62 ha, vodní plochy v rozsahu 9 ha.

Územím protéká řeka Popelka. Celkový stav povrchových vod je charakterizován jako nevyhovující.

Celkový stav podzemních vod je charakterizován jako vyhovující.

Vysoký podíl městské zeleně.

Nedostatek perspektivních kosterních stromů mladšího věkového stadia a úbytek velkokorunných stromů v intravilánu města mohou být do budoucna problémem.

Ochrana přírody a krajiny, významné krajinné prvky, maloplošné chráněné území, památné stromy hrají v Lomnici výraznou roli.

Negativem je nižší míra retence území v souvislosti s vysokým procentem zornění půdy a s tím související lokální záplavy (říčka Popelka) a sesuvná území Košova a Chlumu pod Táborem.

Střední radonové riziko na většině území.

Rozdíly v úhrnu srážek na nejsrážkovějších a nejsušších stanicích jsou ve srovnání s normálem 1981-2010 více než trojnásobné.

Ojedinelá poddolovaná území.

Témata: revitalizace městské zeleně, péče o stav povrchových a podzemních vod, ochrana přírody, retence vody, boj se suchem.

A. 1.3. Krátce z historie města

O vzniku názvu města Lomnice nad Popelkou existuje několik teorií. Lomnice mohla získat svůj název od říčky Lomnice, která se ve městě lomí a mění směr, a která byla později přejmenována na Popelku. Slovo „lom“ mohlo naznačovat, že říčka vytékala z vyvrácených polámaných lesů, nebo pramenila přímo v lomu. Podle jiné teorie se do ní házel popel nebo měla popelavou barvu vody.

První písemná zmínka o Lomnici a o původu jejího městského znaku je zachycena již v Rýmované kronice české (tzv. „Dalimilova kronika“), kterou česky a ve verších napsal v letech 1308-1314 neznámý šlechtic tzv. Dalimil. Autor píše na začátku 82. kapitoly o tatarských zvědech, kteří chodili v roce 1242 po Evropě. Lomnickým pánům se pravděpodobně podařilo jednoho z nich chytit a za odměnu dostali tohoto tatarského mužíka do erbu (muž s vysokým kloboukem, vysokou holí a kabelou).

Na městském znaku se toto znamení mění v ozbrojence s halapartnou, sekerou a přílbicí. V 18. století se začala rozšiřovat pověst o loupežníkovi z Kozlova, kterého se podařilo Lomnickým zajmout. Loupežník se bránil v plné zbroji, se sekerou v pravé ruce a kopím v levé ruce. Díky nastražené pasti ale spadl do jámy a následně byl popraven. Na památku této události udělil král Václav IV. lomnickým občanům do znaku ozbrojeného muže.

Prvním písemně doloženým majitelem města byl Albrecht z Valdštejna (r. 1308). Velmi oblíbeným se na Lomnicku stalo Husovo učení. Husovi příznivci se scházeli na Chlumu, který přejmenovali na Tábor, a konali zde náboženské obřady s přijímáním pod obojí. Město získalo postupem času právo hrdelní (šibenice na náměstí, pranýř), právo vařit pivo a privilegium v konání tří výročních trhů.

V letech 1578–1583 vzniklo v Lomnici nad Popelkou skvostné dílo - památka českého renesančního písemnictví Lomnický graduál. Lomnický graduál, který má velký dokumentární, historický, umělecký a literární význam, je umístěn v Národní knihovně České republiky v pražském Klementinu.

Zrušením poddanství v roce 1848 Lomnice nad Popelkou získala správu města do svých rukou. Prvním starostou se stal Vincenc Mastný, chod úřadu zajišťoval tajemník s dalšími úředníky. Do zastupitelstva bylo voleno 30 členů a 15 náhradníků.

Za Prusko-rakouské války zřídilo město na vlastní náklady špitál pro zraněné. Z první světové války se nevrátilo 53 lomnických mužů, kterým byl věnován pomník umístěný v parku za Tylovým divadlem. Za druhé světové války se mnoho lomnických občanů dostalo za svou odbojovou činnost do koncentračních táborů. Od jara 1945 řídil odbojovou činnost na Lomnicku revoluční národní výbor v čele s továrníkem Josefem Mizerou. Vyvrcholením bylo povstání 3. května 1945, oběti Květnového povstání připomíná dodnes pamětní deska na městském muzeu na Husově náměstí. Sokolské oběti 2. světové války připomíná pamětní deska v sokolovně a pamětní deska v základní škole vzpomíná na oběti učitelského sboru. Všem obětem 2. světové války je věnován památník u zámku z roku 1977, který doplňuje památník Františka Truhláře z roku 1971.

Život v Lomnici nad Popelkou poznamenaly i další významné politické události, jako byl únor 1948, Pražské jaro se srpnovou okupací 1968 nebo sametová revoluce 1989.

Východisko pro strategické plánování


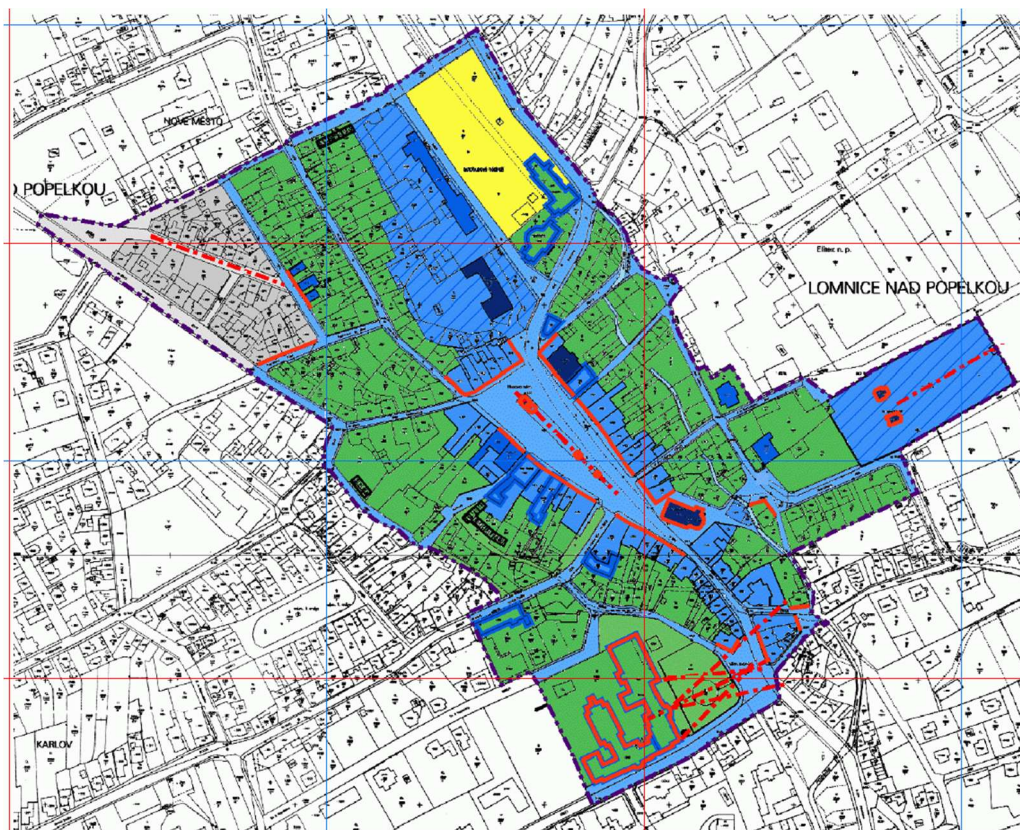
Město hrdé na svou bohatou historii.
Vnitřní síla města vycházející z tradic.

Témata: úcta k historii a tradicím, péče o významné historické prvky, stavby

A. 1.4. Kulturní památky, dominanty města a okolí a turistický ruch

Ve městě se nachází městská památková zóna a vesnická památková rezervace. S ohledem na výše uvedené je nutné respektovat území plošné památkové ochrany, zapsaných nemovitých kulturních památek a další cenné stavby dotvářející charakter území, které je považováno za území s archeologickými nálezy.

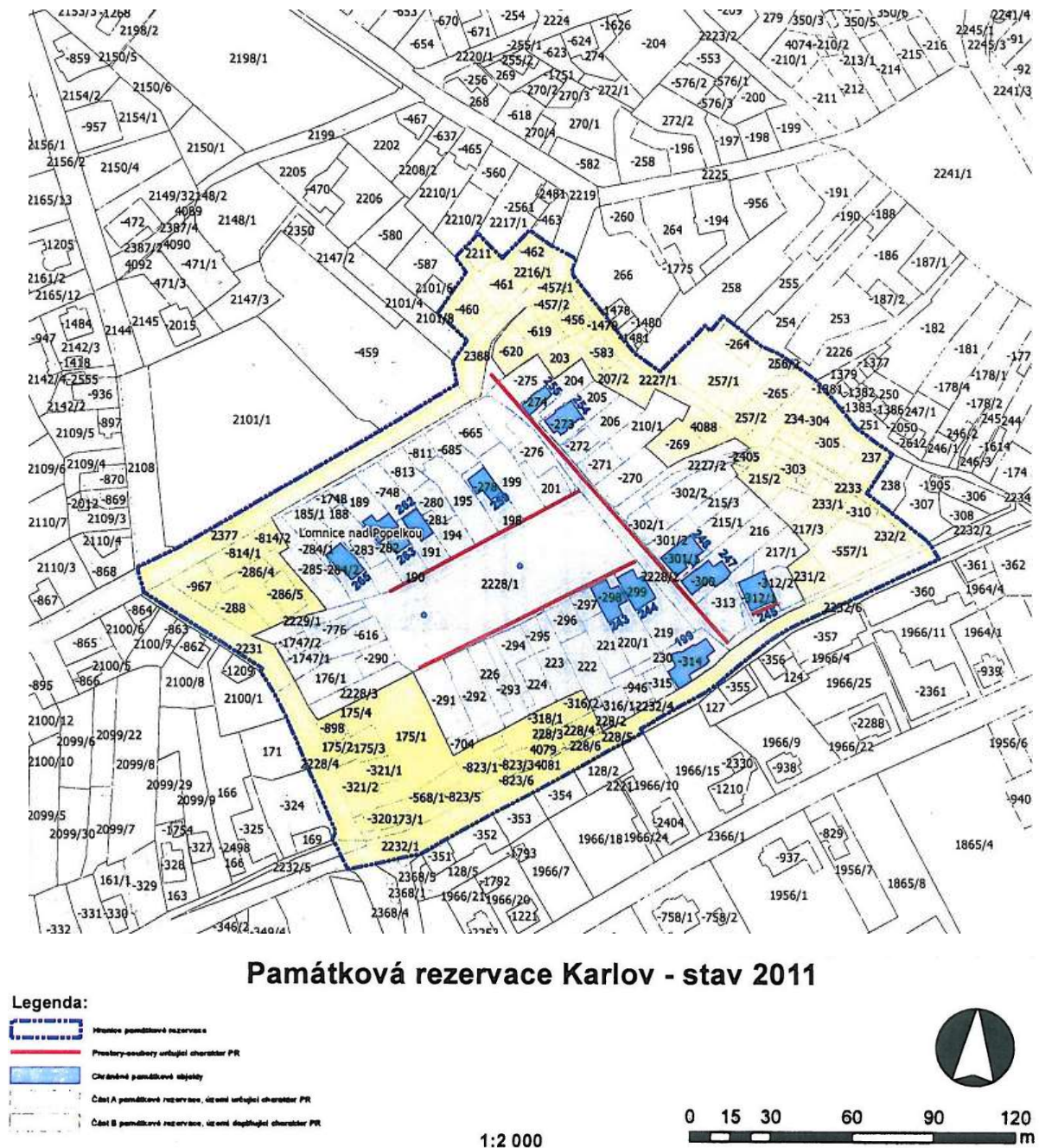
Obrázek č. 23: Městská památková zóna



Zdroj: <http://lomnicenadpopelkou.cz/>

Městskou památkovou zónu určuje středověká silniční síť okolo náměstí. Městská památková zóna Lomnice nad Popelkou byla vyhlášena v roce 2003. Celý proces ochrany ale započal již v roce 1998, kdy bylo vyhlášeno ochranné pásmo nemovitých kulturních památek.

Obrázek č. 24: Vesnická památková rezervace Karlov



Zdroj: <http://lomnicenadpopelkou.cz/>, upraveno

Vesnickou památkovou rezervaci tvoří bývalé lomnické předměstí na Karlově s pravidelným novověkým půdorysem z roku 1739 s přízemními roubenými stavbami z 18. - 19. století typickými pro oblast Podkrkonoší. Památkově je chráněno roku 1995.

Město Lomnice nad Popelkou revitalizovalo Karlovské náměstí a na jednu z etap této obnovy byl využit přeshraniční projekt „Lomnice nad Popelkou a Nowogrodziec – společná cesta časem“. Projektová žádost byla v plném rozsahu schválena a projekt se realizoval za podpory zdrojů Evropského fondu pro

regionální rozvoj, Fondu mikroprojektů Euroregionu Nisa v rámci programu Interrag V-A Česká republika-Polsko 2014-2020 v roce 2017 a 2018.

Obrázek č. 25, 26: Městská památková rezervace Karlov



Zdroj: www.lomnicenadpopelkou.cz, foto: Matěj Bárta

Současná radnice z roku 1864 stojí na místě původní barokní radnice, která byla poškozena požárem. Budova je příkladem architektury historismu, která prošla pozdní romantizující úpravou. Na budově radnice je pamětní deska se vzpomínkou na pobyt Bedřicha Smetany v Lomnici nad Popelkou. Budova radnice byla zrekonstruována v rámci dotační podpory ROP NUTS II Severovýchod, realizace byla dokončena v roce 2010.

Obrázek č. 27, 28: Radnice v Lomnici nad Popelkou



Zdroj: <http://lomnicenadpopelkou.cz/>

Na místě středověké tvrze vznikl renesanční zámek upravený v roce 1730 do barokní podoby. Památka je nyní využívána pro konání kulturních a společenských akcí (plesy, koncerty, výstavy aj.). Zámek byl rekonstruován za dotační podpory ROP NUTS II Severovýchod, realizace byla dokončena v roce 2010.

Obrázek č. 29: Zámek v Lomnici nad Popelkou



Zdroj: <http://www.kislomnice.cz/>

Obrázek č. 30: Zámek v Lomnici nad Popelkou



Zdroj: <http://lomnicenadpopelkou.cz/>

V první třetině 19. století byl postaven rodinou Šlechtů klasicistní dům (současné sídlo muzea a informačního centra). Současná podoba objektu (tzv. Hrubý dům) je výsledkem delšího vývoje. Městské muzeum a galerie má k dispozici mineralogickou, národopisnou a přírodovědnou expozici a také památníky věnované básníkovi J. Seifertovi, nositeli Nobelovy ceny a J. J. Fučíkovi – historikovi Lomnicka. Ke stému výročí založení lomnického muzea byla v druhém poschodí zřízena stálá galerie obrazů výtvarníků Lomnicka a blízkého okolí.

Obrázek č. 31, 32: Muzeum v Lomnici nad Popelkou („Hrubý dům“)



Zdroj: <http://www.muzeumlomnice.cz/>

Ve středu náměstí se nachází sloup se sochou Panny Marie a sochami světců z roku 1713. V horní části Husova náměstí je umístěn pomník Mistra Jana Husa z roku 1900 a kašna tvořená čtyřbokou nádrží a centrálním zdobeným pilířem z druhé poloviny 19. století.

Obrázek č. 33, 34, 35: Prvky na Husově náměstí v Lomnici nad Popelkou



Zdroj: <http://lomnicenadpopelkou.cz/>

Na spodní části náměstí se nachází kostel sv. Mikuláše, který je dobře dochovanou pozdně barokní památkou. Na hřbitově z poloviny 17. století stojí barokní hřbitovní kaple sv. Jana Křtitele z roku 1767 (v roce 2016 byl pro tento objekt zpracován za podpory Libereckého kraje stavebně historický průzkum) a součástí areálu je i dřevěná zvonice z roku 1652. Kostel v Lomnici nad Popelkou byl místem pobytu významného hudebního skladatele Františka Doubravského.

Obrázek č. 36: Kostel sv. Mikuláše

Obrázek č. 37: Kaple sv. Jana Křtitele

Obrázek č. 38: Zvonice



Zdroj: <https://pamatkovykatolog.cz>

Zdroj: <https://pamatkovykatolog.cz>

Zdroj: <http://lomnicenadpopelkou.cz/>

Příkladem progresivní meziválečné československé moderny je funkcionalistická budova divadla. Základní členění prostoru hlediště i jeviště zůstalo nezměněné.

Obrázek č. 39, 40: Divadlo v Lomnici nad Popelkou



Zdroj: <http://lomnicenadpopelkou.cz/>

Na jižním úbočí hory Tábor byl vystavěn v letech 1858-1860 bývalý lovecký posed, který byl později pojmenován po tragicky zesnulém knížeti Rohanovi. V letech 2011-2015 prošla věž celkovou rekonstrukcí.

Obrázek č. 41, 42: Alainova věž



Zdroj: <http://lomnicenadpopelkou.cz/>

V místě zvaném Obora byl ve stylu švýcarské alpské architektury na místě starší myslivny v letech 1864-1868 postaven Rohanský lovecký zámek s bohatě vyřezávaným dřevěným průčelím. Knížecí rodina Rohanů tento zámek využívala především k podzimmím lovům až do roku 1945. V roce 2017 byl pro tento objekt zpracován za podpory Libereckého kraje stavebně historický průzkum.

Obrázek č. 43, 44: Rohanský lovecký zámek



Zdroj: <http://lomnicenadpopelkou.cz/>

Na hoře Tábor nalezneme soubor křížové cesty spolu s areálem kostela Proměnění Páně, které společně tvoří významné poutní místo. Obě památky jsou dokladem lidové pobožnosti.

Obrázek č. 45, 46, 47: Křížová cesta a kostel Proměnění Páně (hora Tábor)



Zdroj: <http://lomnicenadpopelkou.cz/>


V Lomnici nad Popelkou je spousta dalších zajímavostí a památek. Mezi ně patří například i vila Josefa Horáka (Bártova vila), vila Františka Horáka (Křížova vila) a tzv. Domov našeho úřednictva firmy P. A. Šlechta a syn (kolektivní bydlení pro vyšší úředníky textilní firmy P. A. Šlechta a syn)

Obrázek č. 48, 49: Bártova vila



Zdroj: <http://lomnicenadpopelkou.cz/>

Obrázek č. 50, 51: Křížova vila



Zdroj: <http://lomnicenadpopelkou.cz/>

U Křížové vily se dochovala podstatná část původních stavebních konstrukcí a detailů, včetně vlastních konstrukčních součástí. V roce 2018 byl pro tento objekt zpracován za podpory Libereckého kraje stavebně historický průzkum.

Obrázek č. 52, 53: Domov našeho úřednictva firmy P. A. Šlechta a syn



Zdroj: <https://lomnicenadpopelkou.cz>

Významnou dominantou města jsou Skokanské můstky a lyžařský areál v Popelkách. Z areálu vedou běžecké tratě. Tratě se mísí s lyžařskou magistrálou Kozákov – Tábor – Klepanda – Nová Paka. Na skokanském můstku je celoročně volně přístupná rozhledna, která nabízí výhledy na Orlické hory, Jizerské hory, Krkonoše, Kozákov nebo Ještěd.

Obrázek č. 54, 55: Lyžařský areál s vyhlídkovým ochozem na skokanském můstku K – 70



Zdroj: <https://lomnicenadpopelkou.cz>

V první polovině 14. století byl postaven na vrcholu kopce nedaleko Lomnice nad Popelkou hrad oválného půdorysu obehnaný příkopem a valem. Tento hrad byl výjimečný rozsáhlou podzemní chodbou. Nedaleko Lomnice nad Popelkou se nachází i zřícenina hradu Bradlec a hrad Kumburk.

Obrázek č. 56: Zřícenina Kozlov



Zdroj: mapy.cz

Obrázek č. 57: Zřícenina Kumburk



Zdroj: lomnicenadpopelkou.cz

Obrázek č. 58: Zřícenina Bradlec



Zdroj: lomnicenadpopelkou.cz

Tabulkový přehled kulturních památek na území města Lomnice nad Popelkou zobrazuje tabulka č. 9.

Tabulka č. 9: Kulturní památky na území Lomnice nad Popelkou

Katalogové číslo		Název		
1795727741	území	Lomnice nad Popelkou		Karlovy; Lomnice nad Popelkou; Nové Město
1000084318	území	Lomnice nad Popelkou - Karlov		Karlovy
1225306210	území	Ochranné pásmo souboru nem. kult. památek		Dolní Lomnice; Hradčany; Karlov; Lomnice nad Popelkou; Nové Město
1579019421	areál	vila		Hradčany; Lomnice nad Popelkou
1022051798	objekt	dům		Stará Lomnice
1000150327	objekt	zámek	památková zóna	Lomnice nad Popelkou
1010101794	objekt	divadlo	památková zóna	Lomnice nad Popelkou
1764734542	objekt	vila	památková zóna	Lomnice nad Popelkou
1000130996	objekt	kašna	památková zóna	Lomnice nad Popelkou
1000139184	objekt	socha Panny Marie	památková rezervace	Karlovy; Lomnice nad Popelkou
1000130546	objekt	socha sv. Jana Nepomuckého	památková zóna	Lomnice nad Popelkou
1000157149	objekt	socha sv. Prokopa	památková rezervace	Karlovy; Lomnice nad Popelkou
1000148636	objekt	dům	památková rezervace	Karlovy; Lomnice nad Popelkou
1000158593	objekt	dům	památková rezervace	Karlovy; Lomnice nad Popelkou
1000163777	objekt	pomník Jana Husa	památková zóna	Lomnice nad Popelkou
1000142111	objekt	dům		Hradčany; Lomnice nad Popelkou
1000148686	objekt	kostel sv. Mikuláše	památková zóna	Lomnice nad Popelkou
1000453628	objekt	dům	památková rezervace	Karlovy; Lomnice nad Popelkou
1000138946	objekt	sloup se sochou Panny Marie a sochami světců	památková zóna	Lomnice nad Popelkou
1000153178	objekt	dům	památková rezervace	Karlovy; Lomnice nad Popelkou
1000139298	objekt	dům	památková rezervace	Karlovy; Lomnice nad Popelkou
1000126784	objekt	radnice	památková zóna	Lomnice nad Popelkou
1000147044	objekt	dům	památková rezervace	Karlovy; Lomnice nad Popelkou
1000134042	objekt	dům	památková rezervace	Karlovy; Lomnice nad Popelkou
1000137381	objekt	dům	památková rezervace	Karlovy; Lomnice nad Popelkou
1000126585	objekt	dům	památková rezervace	Karlovy; Lomnice nad Popelkou
1000140137	objekt	dům	památková rezervace	Karlovy; Lomnice nad Popelkou
1000444756	objekt	dům	památková zóna	Lomnice nad Popelkou
1000126039	objekt	dům	památková rezervace	Karlovy; Lomnice nad Popelkou

1987247076	areál	fara	památková zóna	Lomnice nad Popelkou
1000147852	areál	kaple sv. Jana Křtitele	památková zóna	Lomnice nad Popelkou
1000443174	objekt	kříž		Dolní Lomnice
1000139076	areál	usedlost		Lomnice nad Popelkou; Nové Město
1515113855	objekt	lovecký zámek		Horní Lomnice

Zdroj: <https://www.pamatkovykatolog.cz/uskp/podle-relevance/1/tabulka/?h=lomnice+nad+popelkou&chranenoTed=1&hlObj=1&fulltext>

Za přispění prostředků státního rozpočtu České republiky z programu Ministerstva pro místní rozvoj ČR byl realizován projekt "Naučná stezka - 10 zastavení v Lomnici nad Popelkou". Cílem projektu " bylo ukázat místa a témata, která by neměla uniknout návštěvníkům města nebo jeho občanům. Je určena všem bez ohledu na věk či zdravotní omezení. Součástí je těchto 10 témat: střed města, zámek, kultura, sakrální památky, vzdělávání, příroda, doprava, architektura a památky, průmysl a živnosti a sport. U každé turistické zajímavosti je vždy další informace ke konkrétnímu tématu. U jednotlivých zastavení se nachází informační panely psané i v Braillově písmu, která popisují dané významné místo. Tabule obsahují QR kód s odkazem na speciálně vytvořené webové stránky s dalšími informacemi o daném místě či tématu a na zvukového průvodce. Na tabuli je část reliéfu pro tzv. frotáž (přenesení struktury měkkou tužkou na papír). Po složení všech částí vznikne celý obraz.

Ve městě je pravidelně pořádána akce s názvem „Den architektury“. Akce je zaměřena na širokou veřejnost. Jejím cílem je rozšířit obzory v tomto oboru laické veřejnosti v širších souvislostech, a to také díky komentovaným prohlídkám jinak zavřených budov a pamětihodností.

Městem a jeho okolím prochází řada turistických a cyklistických tras, stejně tak tras běžeckého lyžování.

Pravděpodobně nejznámější turistická trasa je Zlatá stezka Českého ráje, která spojuje vrch Kozákov s vrchem Tábor. Jde o červeně značenou turistickou stezku spojující nejvýznamnější místa Českého ráje. Jde o propojení dosavadních stezek za účelem jednotného označení červenou značkou.

Okolím města Lomnice nad Popelkou prochází Lomnická lyžařská magistrála. Páteřní trasa kopíruje Zlatou stezku Českého ráje a nabízí neopakovatelné výhledy na Krkonoše, Jizerské hory a Český ráj. Hlavní okruh měří 21 km. Projekt Lomnické lyžařské magistrály dlouhodobě patří do sportovního vyžití veřejnosti Lomnice nad Popelkou, ale má i nadregionální význam jako nedílná součást zimního cestovního ruchu v Lomnici nad Popelkou. V areálu skokanských můstků se soustavně pracuje na modernizaci, včetně umělého zasněžování, na což v roce 2016 přispěl Liberecký kraj.

V regionu města je také nespočet vyhlídkových míst. Na území Lomnice nad Popelkou se nachází tyto významné vyhlídky: rozhledna Tábor – kruhový rozhled, Smetanova vyhlídka, Ředice, V Popelkách – kruhový rozhled, Na Kopci, Na Hrádkách. V záměru Města Lomnice nad Popelkou je výstavba rozhledny na Morcinově.

Východisko pro strategické plánování

Městská památková zóna Lomnice nad Popelkou, Vesnická památková rezervace Karlov, nemovitě kulturní památky a další cenné stavby. Řešené území je rovněž krajinářsky velmi cenným územím, které má silné předpoklady pro rekreační a turistické využití, místo je vhodné pro pěší a cyklistickou turistiku a má vhodný potenciál pro rozvoj agroturistiky.

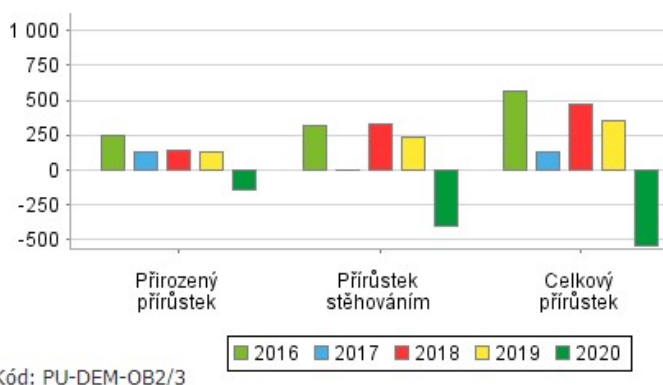
Témata: památková péče, péče o významné stavby, prvky a krajinu, turistická atraktivita

A. 1.5. Obyvatelstvo

K 31. 12. 2020 v obci žilo 5524 obyvatel, z toho 2755 mužů a 2769 žen. Průměrný věk občanů Lomnice nad Popelkou byl k 31. 12. 2020 43,8 let (u žen 45,7 let a u mužů 42 let). Průměrný věk obyvatelstva se postupně zvyšuje, za roky 2015 – 2019 byl 43,4 let, v roce 2016 43,2 let, v roce 2014 42,9 let, v roce 2009 41,1 let.

Vývoj celkového přírůstku/úbytku obyvatel města je závislý na přirozeném přírůstku a migračním přírůstku. Dominantní složkou celkového populačního přírůstku je v posledních letech migrace. Tento vývoj je spojen zejména se stárnutím populace, nižší mírou porodnosti, snižováním míry úmrtnosti, prodlužováním délky lidského života, přičemž společně s odchodem obyvatel mladšího a středního věku za lepší nabídkou pracovních příležitostí dochází k úbytku obyvatel. V roce 2020 vývoj v Lomnici nad Popelkou ovlivnila pandemická situace, kdy se zvýšil zejména migrační úbytek obyvatelstva. V rámci Libereckého kraje byl vliv pandemie na migračním úbytku ještě vyšší, což zachycuje graf č. 1.

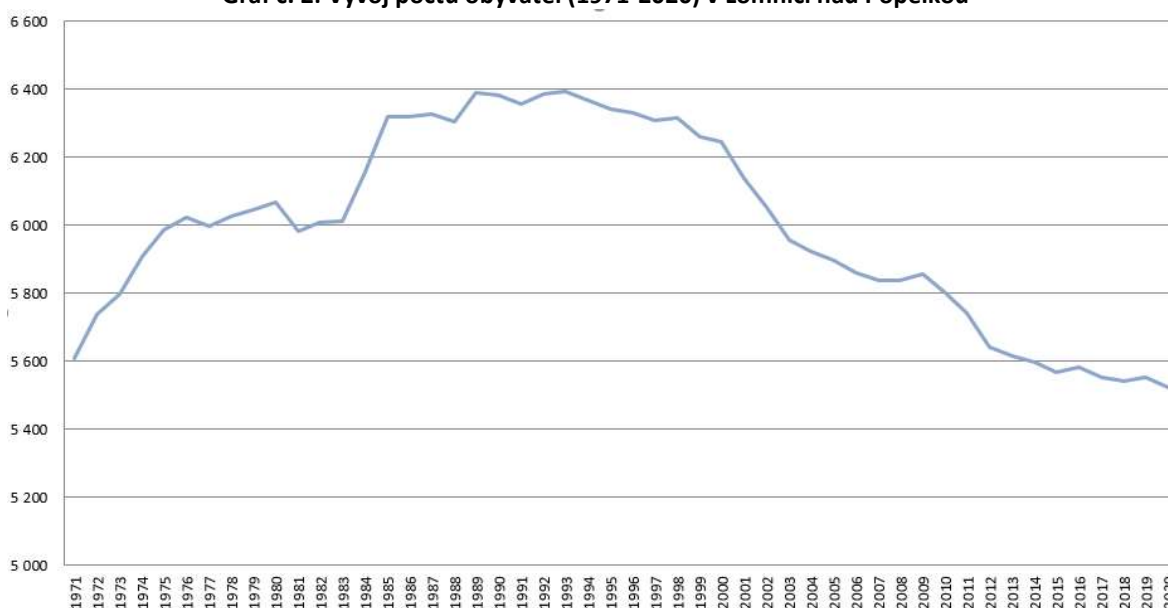
Graf č. 1: Vývoj přírůstku a úbytku 2016-2020 v Libereckém kraji



Zdroj: <https://vdb.czso.cz/vdbvo2/faces/cs/index.jsf?page=profil-uzemi#w=>

Následující tabulka a graf zobrazují vývoj počtu obyvatel v Lomnici nad Popelkou od roku 1971.

Graf č. 2: Vývoj počtu obyvatel (1971-2020) v Lomnici nad Popelkou



Zdroj: <https://www.czso.cz/csu/czso/pocet-obyvatel-v-obcich-k-112021>, vlastní zpracování

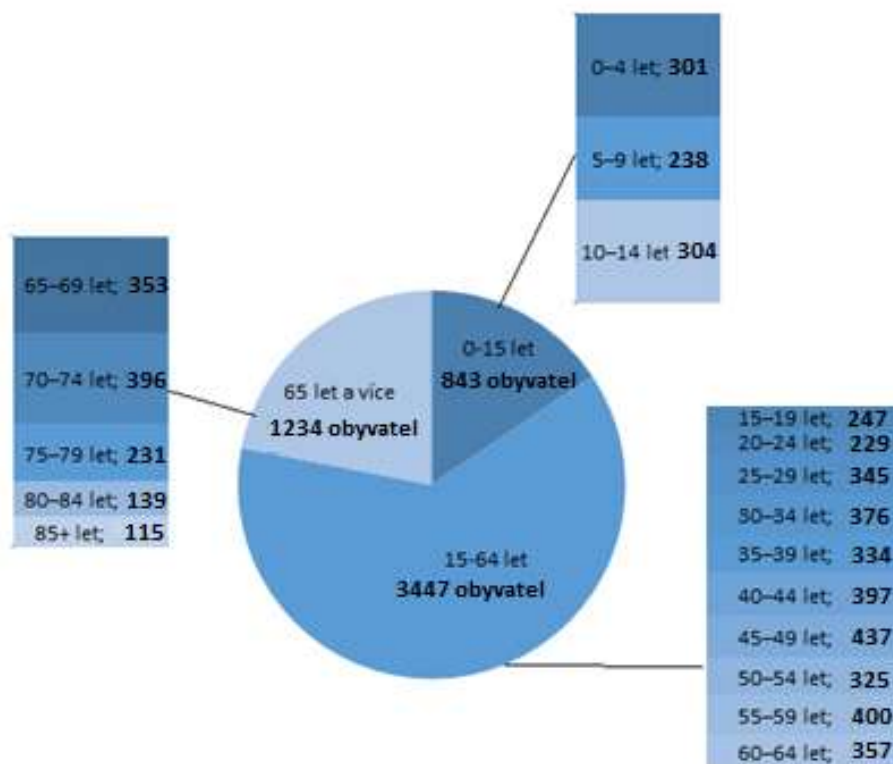
Tabulka č. 10: Územní změny, počty obyvatel, narození, zemřelí, stěhování (1971-2020) v Lomnici n. P.

Rok	Narození	Zemřelí	Přistěhovalí	Vystěhovalí	Přírůstek přirozený	Přírůstek migrační	Přírůstek celkový	Územní změna	Stav 31.12.	Odkud
1972	97	94	229	103	3	126	129	-	5 739	
1973	94	66	189	159	28	30	58	-	5 797	
1974	114	81	189	109	33	80	113	-	5 910	
1975	142	69	165	162	73	3	76	-	5 986	
1976	122	85	160	160	37	-	37	-	6 023	
1977	100	106	105	123	-6	-18	-24	-	5 999	
1978	124	99	148	144	25	4	29	-	6 028	
1979	93	92	149	131	1	18	19	-	6 047	
1980	101	79	143	144	22	-1	21	-	6 068	
1981	89	89	178	143	-	35	35	-	5 982	
1982	91	85	139	118	6	21	27	-	6 009	
1983	63	81	151	128	-18	23	5	-	6 014	
1984	81	92	256	104	-11	152	141	-	6 155	
1985	85	95	133	117	-10	16	6	160	6 321	Rváčov
1986	83	70	138	152	13	-14	-1	-	6 320	
1987	91	79	111	117	12	-6	6	-	6 326	
1988	92	70	103	145	22	-42	-20	-	6 306	
1989	95	83	209	138	12	71	83	-	6 389	
1990	89	70	144	168	19	-24	-5	-	6 384	
1991	86	61	113	108	25	5	30	-	6 357	
1992	84	79	116	92	5	24	29	-	6 386	
1993	93	71	105	118	22	-13	9	-	6 395	
1994	58	63	65	88	-5	-23	-28	-	6 367	
1995	49	54	85	106	-5	-21	-26	-	6 341	
1996	51	55	63	69	-4	-6	-10	-	6 331	
1997	53	71	77	80	-18	-3	-21	-	6 310	
1998	59	44	90	99	15	-9	6	-	6 316	
1999	41	64	70	103	-23	-33	-56	-	6 260	
2000	56	62	98	105	-6	-7	-13	-	6 247	
2001	45	49	87	102	-4	-15	-19	-	6 138	
2002	59	63	70	151	-4	-81	-85	-	6 053	
2003	46	69	68	141	-23	-73	-96	-	5 957	
2004	49	71	105	116	-22	-11	-33	-	5 924	
2005	62	56	107	141	6	-34	-28	-	5 896	
2006	54	65	81	104	-11	-23	-34	-	5 862	
2007	61	55	96	124	6	-28	-22	-	5 840	
2008	65	60	99	107	5	-8	-3	-	5 837	
2009	66	65	108	91	1	17	18	-	5 855	
2010	54	64	90	135	-10	-45	-55	-	5 800	
2011	53	61	96	118	-8	-22	-30	-	5 741	
2012	55	59	83	177	-4	-94	-98	-	5 643	
2013	32	57	108	109	-25	-1	-26	-	5 617	
2014	62	51	111	142	11	-31	-20	-	5 597	
2015	59	64	126	150	-5	-24	-29	-	5 568	
2016	67	58	117	113	9	4	13	-	5 581	
2017	60	72	119	135	-12	-16	-28	-	5 553	
2018	55	69	138	136	-14	2	-12	-	5 541	
2019	61	62	138	124	-1	14	13	-	5 554	
2020	50	51	105	134	-1	-29	-30	-	5524	

Zdroj: <https://www.czso.cz/>

Struktura obyvatel města podle věku a pohlaví odpovídá celorepublikovému trendu.

Graf č. 3: Obyvatelstvo z Lomnice nad Popelkou podle věkových skupin k 31. 12. 2020



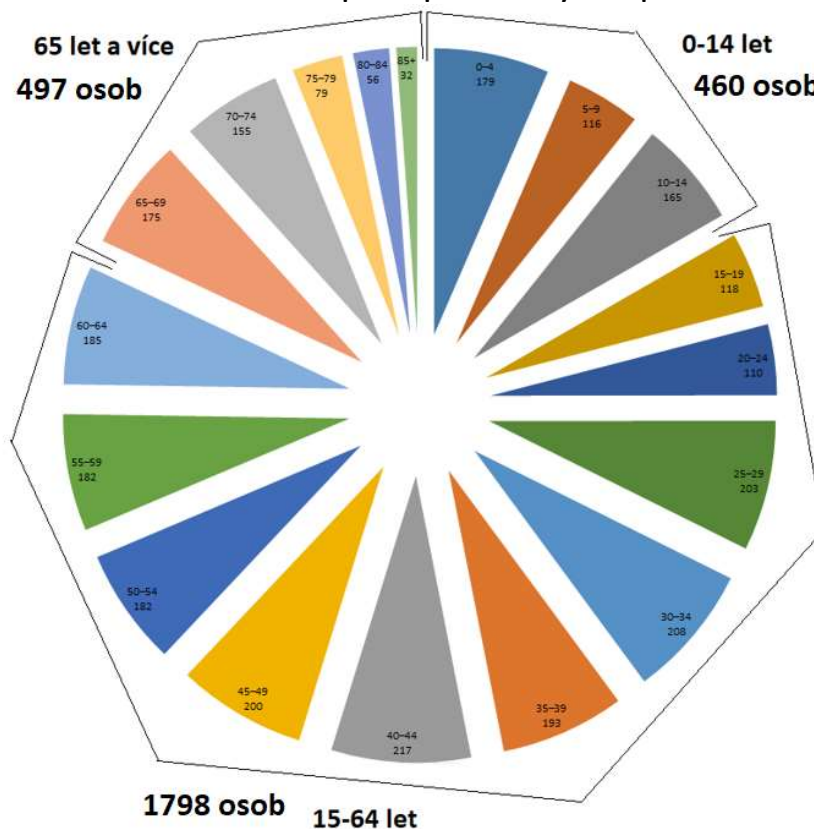
Zdroj: <https://www.czso.cz>, vlastní zpracování

Ve věkové skupině 0-14 let mírně převažují chlapci, což souvisí s přirozeným vyšším podílem narozených chlapců. Město rovněž vykazuje mírně vyšší zastoupení nejmenších dětí do 4 let věku, což je spojeno s reprodukční aktivitou silných populačních ročníků 70. let 20. století.

V produktivním věku se poměr mužů a žen v populaci srovnává a s vyššími věkovými kategoriemi postupně začínají převažovat ženy. To lze pozorovat i v grafu č. 4 a 5, kde ve věkové kategorii 65+ ženy jednoznačně dominují. Tato situace je způsobena nižší nadějí na dožití u mužů než u žen.

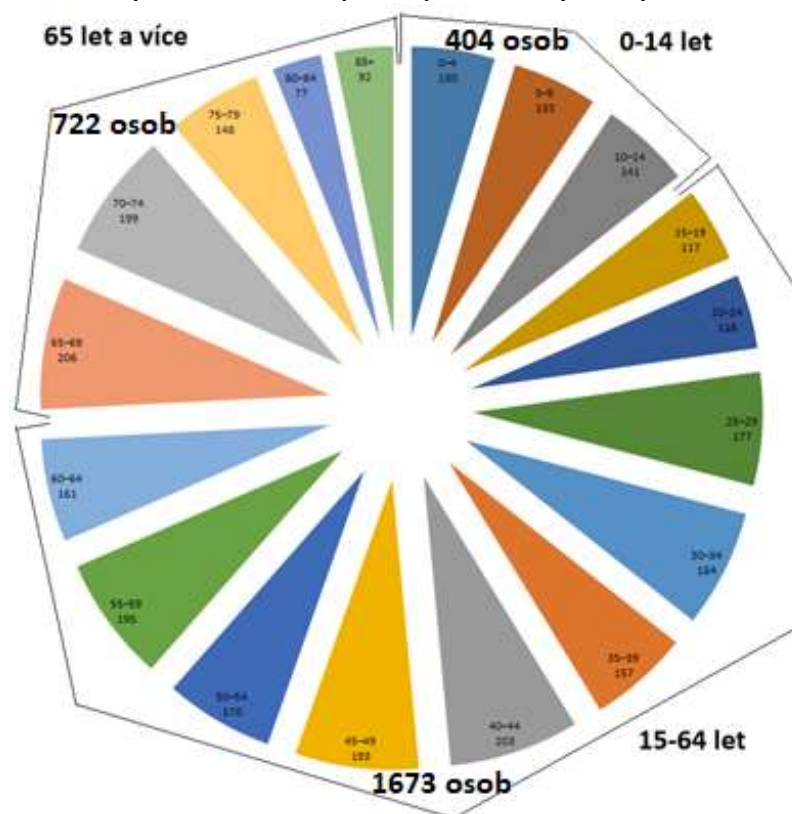
Naděje na dožití chlapců v Libereckém kraji se od roku 2010 zvýšila. Chlapec narozený v roce 2020 v Libereckém kraji se pravděpodobně dožije věku 76,03 let, dívka pak 81,54 let. Naděje na dožití se u chlapců meziročně snížila o 0,11 roku, u dívek se snížila o 0,18 roku. Muž ve věku 65 let má v roce 2020 před sebou pravděpodobně ještě 15,67 let života, stejně stará žena pak 19,39 let.

Graf č. 4: Muži z Lomnice nad Popelkou podle věkových skupin k 31. 12. 2019



Zdroj: <https://www.czso.cz>, vlastní zpracování

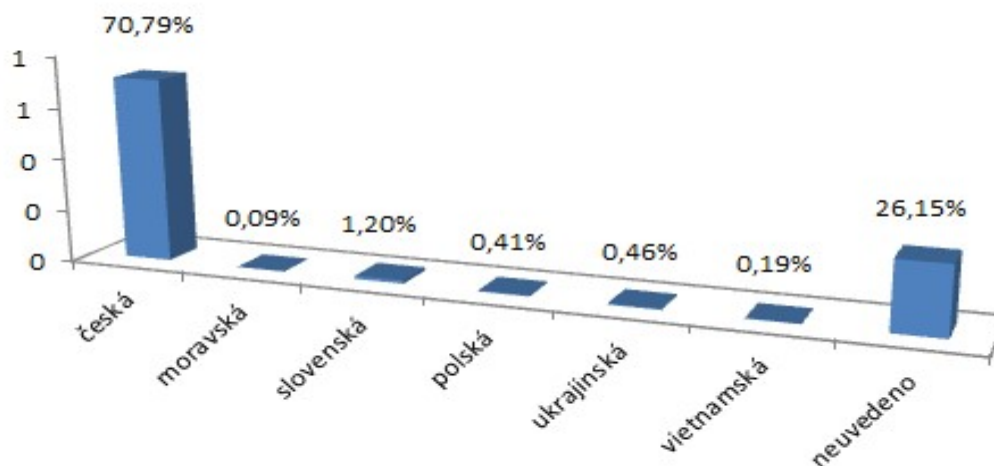
Graf č. 5: Ženy z Lomnice nad Popelkou podle věkových skupin k 31. 12. 2019



Zdroj: <https://www.czso.cz>, vlastní zpracování

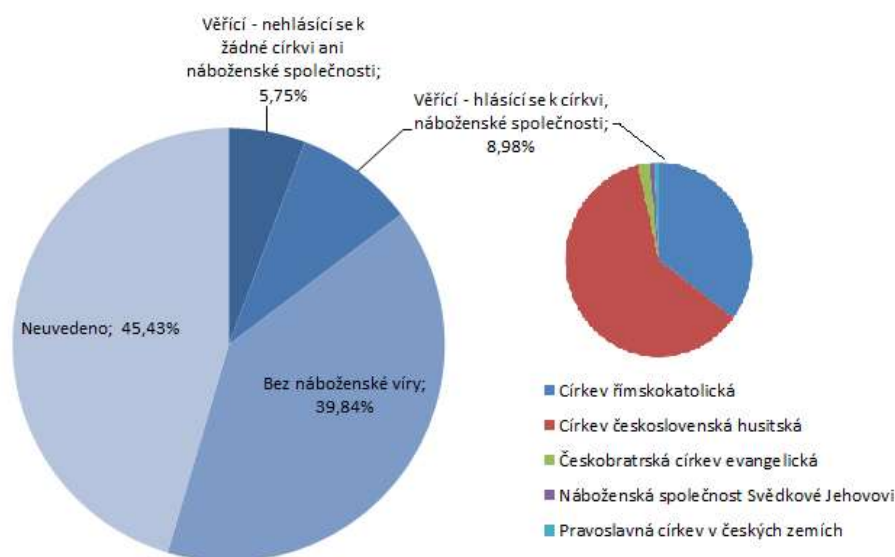
Podle výsledků posledního Sčítání lidí, domů a bytů žilo na území města Lomnice nad Popelkou obyvatelstvo dle následujícího národnostního složení a náboženského cítění. Město má prakticky monolitní etnickou strukturu (graf č. 6).

Graf č. 6: Obyvatelstvo z Lomnice nad Popelkou podle národností podle posledního sčítání lidu



Zdroj: Kód: PU-SLDB-4/2 (https://vdb.czso.cz/vdbvo2/faces/cs/index.jsf?page=profil-uzemi&uzemiprofil=31288&u=__VUZEMI__43__577308#w=) – vlastní zpracování

Graf č. 7: Obyvatelstvo z Lomnice nad Popelkou podle náboženské víry podle posledního sčítání lidu

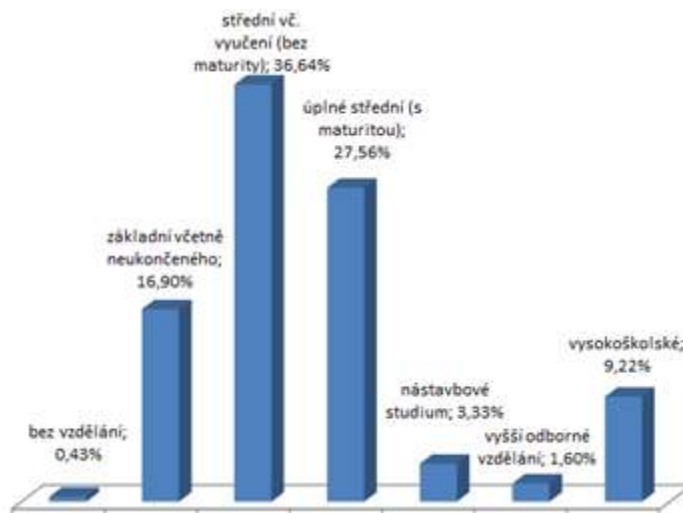


Kód: PU-SLDB-5/2 (https://vdb.czso.cz/vdbvo2/faces/cs/index.jsf?page=profil-uzemi&uzemiprofil=31288&u=__VUZEMI__43__577308#w=) – vlastní zpracování

Míra vzdělanosti obyvatelstva města Lomnice nad Popelkou se postupem času počínaje rokem 2001 zvýšila. Údaje z posledního sčítání lidu ukázaly pokles podílu obyvatel se základním nebo neukončeným a učňovským vzděláním a nárůst podílu obyvatelstva s dokončeným středoškolským, nástavbovým i vysokoškolským vzděláním, což je reakcí na vyšší nároky pracovního trhu a vyšší nabídky oborů. Nejpočetnější skupinou obyvatel města jsou lidé vyučení a se středoškolským odborným vzděláním bez maturity (37% podíl na všech obyvatelích města starších 15 let). Druhou nejvíce zastoupenou skupinou

občanů jsou lidé s úplným středoškolským vzděláním s maturitou (28%). Relativně vysoký podíl tvoří obyvatelé se vzděláním vysokoškolským (9%). Podle údajů z posledního sčítání lidu činilo procento vysokoškolsky vzdělaných osob vzhledem k celkovému počtu obyvatel města starších 15 let 9,22 %. Podle údajů ze sčítání lidu 2001 to bylo 7,22 %.

Graf č. 8: Úroveň vzdělanosti v Lomnici nad Popelkou podle posledního sčítání lidu



Kód: PU-SLDB-2/2 (https://vdb.czso.cz/vdbvo2/faces/cs/index.jsf?page=profil-uzemi&uzemiprofil=31288&u=__VUZEMI__43__577308#w=) – vlastní zpracování

Východisko pro strategické plánování

Postupné snižování počtu obyvatel města Lomnice nad Popelkou.

Nejvyšší míra poklesu v počtu obyvatel ve věkové kategorii 15 – 64 let.

Zvyšující se míra dožití obyvatel při zhruba konstantní míře porodnosti.

V posledních 2 letech kladný migrační přírůstek.

I v produktivním věku mírně převyšuje počet mužů nad počtem žen. V poproduktivním věku naopak dochází k prudkému poklesu poměru, kdy v dané kategorii je cca 40 % mužů a 60 % žen.

Témata: startovací a sociální bydlení, využití veřejného prostoru pro cílové věkové kategorie, péče o seniory, podpora rodin s dětmi, pracovní příležitosti, podpora podnikání, investice do školských zařízení, podpora mimoškolských aktivit a vzdělávání

A. 1.6. Urbanismus

Zastavěné nebo zastavitelné území Lomnice nad Popelkou je tvořeno urbanistickou strukturou města a vesnickou strukturou menších sídel. Nové lokality rozvíjejí stávající strukturu zástavby, dominantní zůstává stávající zastavěné území.

V nezastavěném území je vhodné umísťovat stavby pouze pro ochranu přírody a krajiny, pro veřejnou dopravní a technickou infrastrukturu, pro snižování nebezpečí ekologických a přírodních katastrof a jejich důsledků, a stavby pro rekreaci a cestovní ruch.

Podle posledního sčítání lidu bylo na území města 1574 domů (z toho 1449 rodinné domy, 93 bytové domy, 32 ostatní budovy). Obec vlastnila celkem 19 domů (z toho 4 rodinné domy, 9 bytových domů, 6 ostatních budov).

Na území města se podle výsledků posledního sčítání lidu nacházelo celkem 2760 bytů, z toho 2/3 bytů se nacházelo v rodinných domech, ve kterých bydlelo cca 60 % obyvatel. Nejvíce bytů je čtyřpokojových. Neobydlených bytů bylo 527, většinou se jednalo o rekreační objekty. Z celkového počtu 2233 obydlených bytů šlo o 1284 rodinných domů, 908 bytových domů a 41 ostatních budov. Přibližně 43% bytů z bytových domů bylo v osobním vlastnictví, 37% v nájmu. U rodinných domů šlo u téměř 5,7% o nájemní vztah k bytu v rodinném domě.

Následující tabulka zachycuje vývoj domovního fondu, výstavby a rekonstrukce domu do posledního sčítání lidu v roce 2011.

Tabulka č. 11: Vývoj domovního fondu

	Celkem	rodinné domy	bytové domy	ostatní budovy
1919 a dříve	170	153	8	9
1920 - 1970	411	364	42	5
1971 - 1980	210	198	11	1
1981 - 1990	192	170	20	2
1991 - 2000	99	94	5	-
2001 - 2011	97	90	4	3

Zdroj: Kód: PU-SLDB-7/2, https://vdb.czso.cz/vdbvo2/faces/cs/index.jsf?page=profil-uzemi&uzemiprofil=31288&u=__VUZEMI__43__577308#

Počet dokončených bytů postupně v čase klesal, což ukazuje i následující tabulka.

Tabulka č. 12: Počet dokončených bytů v Lomnici nad Popelkou v letech 2004-2018

OBEC	2004	2005	2006	2007	2008	2009	2010	2011	2012	2013	2014	2015	2016	2017	2018	CELKEM za 15 let
Lomnice nad Popelkou	37	13	2	2	20	11	8	21	14	7	11	7	4	11	9	177

Zdroj: Územně analytické podklady obce s rozšířenou působností Semily - https://www.semily.cz/assets/File.ashx?id_org=14724&id_dokumenty=13057

Vzhledem k demografickému vývoji dochází spíše k opravám stávajících domů. Nové stavby jsou realizovány převážně místními občany.

Ve městě se přímo v centru nachází objekt typu brownfield, na jehož obnovu se město snaží získat dotaci od Ministerstva pro místní rozvoj. Po vyhoření objektu č.p. 50 je areál pro veřejnost zcela uzavřen. Stav areálu má bohužel negativní dopad i na charakter a vzhled města. Město nechalo na projekt brownfieldu vypracovat studii a projektovou dokumentaci a podalo žádost o dotaci na revitalizaci areálu za muzeem u Ministerstva pro místní rozvoj. Snahou je využít potenciálu umístění areálu pro obecní sklad a volnočasové aktivity.

Východisko pro strategické plánování

Město klade větší důraz na obytný standard, než na výrobní plochy a s tím související negativní dopady. I přesto má město částečně narušenou strukturu osídlení, kdy se nedaleko centra nachází výrobní areál.

Stávající struktura je doplněna lokalitami pro výstavbu rodinných domů městského nebo venkovského charakteru. Nové lokality rozvíjejí stávající strukturu zástavby.

Na území města se podle výsledků posledního sčítání lidu nacházelo celkem 2760 bytů, z toho 2/3 v rodinných domech, ve kterých bydlelo cca 60 % obyvatel.

Nejvíce bytů je čtyřpokojových.

Přibližně 43% bytů z bytových domů bylo v osobním vlastnictví, 37% v nájmu. U rodinných domů šlo u téměř 5,7% o nájemní vztah k bytu v rodinném domě.

Témata: startovací a sociální bydlení, potenciál k zastavění, potenciál u opuštěných bytů / domů, rozvoj města, péče o seniory, podpora rodin s dětmi, pracovní příležitosti, podpora podnikání, atraktivnost místa pro život

A. 1.7. Ekonomický rozvoj a trh práce

A. 1.7.1. Náhled do historie

V minulosti bylo hlavním zdrojem obživy obyvatel města polní hospodářství, domácí tkalcovství nebo drobná řemesla a obchod. Změna nastala v 1. polovině 19. století, kdy většina lomnických obyvatel pracovala v nových továrnách a městu se opravdu dařilo. Lomnice byla „městem textilu a sucharů“. Vše změnil rok 1989, kdy místní velké podniky byly privatizovány nebo vráceny v restituci a nově již vznikaly pouze menší firmy, což znamenalo úpadek průmyslové výroby v Lomnici nad Popelkou.

Lomnická rodina Šlechtů založila v roce 1725 Inářské podnikání, které expandovalo i do zahraničí. Zaměstnávali 12 000 tkalců a sídlili na náměstí v Hrubém domě (dnešní muzeum a informační centrum). V roce 1910 postavil B. Šlechta moderní mechanickou tkalcovnu, kde se vyráběly plachty, příkrývky, pytle, řemeny, žíněnky a další. Po 2. světové válce došlo k začlenění společnosti do národního podniku Technolen, který byl po roce 1989 privatizován, a výroba se zaměřila pouze na zpracování syntetických materiálů.

Obrázek č. 59, 60: Šlechtova továrna (Technolen)



Zdroj: <https://lomnickastezka.cz>

Zdroj: www.lomnicenadpopelkou.cz

V roce 1824 přenesl Jiří Horných výrobu tkalcovských potřeb do Lomnice nad Popelkou. Jeho syn Ignác vybuodoval následně velkou firmu, která se stala největší továrnou tkalcovských potřeb v ČSR. V sousedství továrny tkalcovských potřeb vyrostla továrna a slévárna železa Josefa Horáka (1865), která se proslavila výrobou hospodářských strojů, strojů pro textilní průmysl a brzkou elektrifikací. Po únoru 1948 byly firmy znárodněny a spojeny do podniku Elitex. Po sametové revoluci byly části podniku vráceny dědicům původních majitelů.

Obrázek č. 61: Továrna Josefa Horáka (Elitex)

Obrázek č. 62: Hornychova továrna



Zdroj: <https://lomnickastezka.cz/>

Zdroj: www.lomnicenadpopelkou.cz

V roce 1805 založil Jan Mastný v Lomnici faktorství, kdy odebíral od tkalců na práci „z domova“ bavlněné zboží a v 50. letech na Karlově vybudoval tovární areál. Rozvoj byl narušen v době občanské války Jih proti Severu v USA, která narušila obchod s bavlnou. Velkou zadluženost továrny bohužel neunesli ani další majitelé a výroba byla v roce 1932 ukončena. Třetí budova dnes již neexistuje, v budově č. p. 213 sídlí Střední škola Lomnice nad Popelkou a v budově č. p. 212 sídlí Pavel Doležal se svým 5D Ateliérem, který se se svým spolkem snaží o záchranu továrního objektu.

Obrázek č. 63, 64: Továrna Mastných




Zdroj: <https://lomnickastezka.cz>

Na Karlově sídlila továrna na kávové mlýnky, která byla jedinou českou firmou v Československu, která začala strojově vyrábět kávomlýnky. Od roku 1959 byla firma součástí Kovožavodů Semily a v roce 1991 navázali vnuci zakladatelů na rodinnou tradici a založili firmu LODOS spol. s r.o. Výroba je zaměřena na tradiční výrobu kávomlýnků a je rozšířena o kuchyňské potřeby (lisy na česnek, louskáčky na ořechy, struhadla, otvíráky atd.).

V Lomnici n. P. bývaly dvě Jínovy továrny na výrobu sucharů a cukrovinek, které založili bratři Josef a Antonín Jínovi. Zakladatelem rodinné tradice byl jejich otec Michal Jína, který si v roce 1824 otevřel pekařství v domě č. p. 183 (dům stál před č. p. 184 – dnes drogerie v ulici A. Staška), kde pekli i suchary. Později zavedli do výroby stroje a rozšířili výrobu o nové druhy pečiva a cukrovinek. Továrny byly v roce 1948 znárodněny a spojeny do národního podniku Lomnický průmysl sucharů a dětské výživy (od roku 1974 Čokoládovny). Čokoládovny vyráběly dětské piškoty, sušenky balené v celofánu, polomáčené sušenky, tatranky, sušenky Rollo keks, Club, Star, Magdalena, Dukla, čajové pečivo – Kokronky, Šampion, Oválky, Karmelo, malinové řezy, nuta řezy, Lomnické dezertky a Lomnické suchárky. Po sametové revoluci byly privatizovány firmou Nestlé. V roce 1991 požádali restituenti o navrácení majetku. Soudní spor s Čokoládovnami trval 10 let, v rámci kterých Čokoládovny přemístily svou výrobu do Opavy a Lovosic a v srpnu 2001 byly oprávněným vlastníkům předány prázdné výrobní prostory. Původní výroba nebyla nikdy obnovena.

Obrázek č. 65, 66: Jínova továrna a suchary

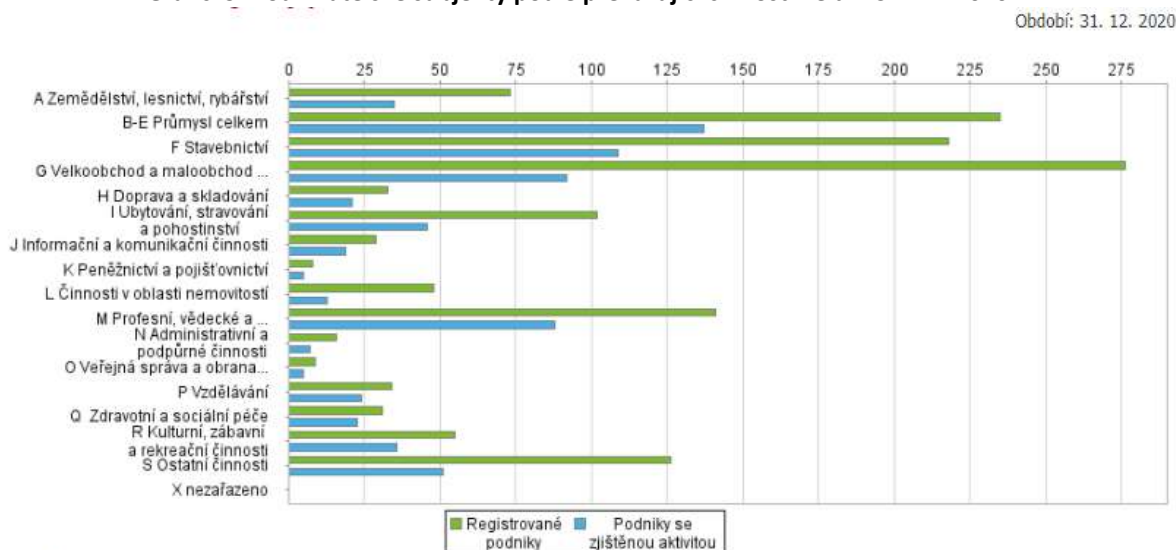


Zdroj: <https://lomnickastezka.cz>

A. 1.7.2. Současnost

V současnosti je ekonomika města je postavena spíše na malém a středním podnikání. Podařilo se částečně navázat na předešlou průmyslovou výrobu. A dokonce byla obnovena i malovýroba tradičních lomnických sucharů. Tradiční složkou místní ekonomiky je i zemědělská výroba a zpracování (chov skotu, pěstování řepky apod.) a cestovní ruch. Ke konci roku 2019 působilo v obci téměř 1478 ekonomických subjektů, z nichž 1217 subjektů jsou fyzické osoby a 261 osoby právnické. Převažuje podnikání ve velkoobchodě a maloobchodě.

Graf č. 9: Podnikatelské subjekty podle převažující činnosti ke dni 31. 12. 2020



Zdroj: PU-MOSZV-ORGNACE/2, https://vdb.czso.cz/vdbvo2/faces/cs/index.jsf?page=profil-uzemi&uzemiprofil=31588&u=__VUZEMI__43__577308#w=

Tabulka č. 13: Podnikatelské subjekty podle právní formy ke dni 31. 12. 2020

	Registrované podniky	Podniky se zjištěnou aktivitou
Celkem	1 489	730
Fyzické osoby	1 221	580
Fyz. osoby podnikající dle živnostenského zákona	1 144	518
Fyz. osoby podnikající dle jiného než živn. zákona	49	40
Zemědělství podnikatelé	18	14
Právnické osoby	268	150
Obchodní společnosti	137	105
akciové společnosti	5	5
Družstva	1	-

Zdroj: PU-MOSZV-ORGPF/4, https://vdb.czso.cz/vdbvo2/faces/cs/index.jsf?page=profil-uzemi&uzemiprofil=31588&u=__VUZEMI__43__577308#w=

Průměrná hrubá měsíční nominální mzda v 1. čtvrtletí 2021 v Libereckém kraji byla 32.310,- Kč. Ve srovnání se stejným obdobím roku 2020 se průměrný výdělek v regionu zvýšil o 2,2 %, tedy o 689 Kč. Celorepubliková hodnota byla 35.285,- Kč (zvýšila se o 3,2 %). Reálně se však díky zvýšení spotřebitelských cen v České republice o 2,2 % nezměnila.

Subjekty s pracovištěm v Libereckém kraji v 1. čtvrtletí 2021 zaměstnávaly 442,3 tis. osob, což představuje meziročně pokles o 2,6 tis. osob. Šlo o relorepublikový trend v souvislosti s pandemií.

Podle údajů Českého statistického úřadu mzda žen v Libereckém kraji v roce 2019 představovala 82,4% mzdy mužů.

V Lomnici nad Popelkou působí celá řada živnostníků a firem. Mezi firmy působící v Lomnici nad Popelkou patří dle obchodního rejstříku mimo jiné:

- BP Bohemia CZ s.r.o. – výroba a prodej reklamních, státních a znakových vlajek, vlaječek, provazců, slunečníků, praporků, transparentů, stožárů
- DESMO a.s. - výroba a montáž ocelových konstrukcí, především stavební ocelové konstrukce a technologické ocelové konstrukce na zakázku
- EMUGE, s.r.o. - výroba obráběcích strojů, výroba ostatních strojů a zařízení pro všeobecné účely
- FILL - PACK s.r.o. - vývoj a výroba obalů a obalových řešení a navazujících služeb
- GLIMPEL s. r. o. - výroba nářadí a nástrojů, strojírenská výroba
- Inter Flag s.r.o. - výroba vlajek, reklamních slunečníků, reklamních praporků, dovoz stožárů
- LODOS spol. s r.o. - výroba ručních kávomlýnků, ručních mlýnků na koření, ručních kuchyňských strojů, lisů na česnek, zeleninu, louskačů ořechů, krouhačů zelí apod.
- Low & Bonar Czech s.r.o. - nánosování textilních tkanin
- LS Systém CZ s.r.o. - dodávky stavebních materiálů a odborné poradenství především v oblasti izolací plochých střešních pláštěů a spodních staveb
- PERM Technologies s.r.o. - kovovýroba, plastové výlisky, hliníkové formy pro vakuové tváření plastů, přípravky
- SAMOHÝL a.s. - výroba veterinárních léčiv, veterinární zdravotnické techniky a materiálu
- SCHRAMA, společnost s r.o. - výroba hydraulických agregátů na zakázku, montáž technologických zařízení, maloobchodní prodej a půjčovna nářadí
- SLP s.r.o. - slévárna hliníku, pískové lití, gravitační lití hliníku do pískových forem a kokil, zakázkové hliníkové odlitky do 1 kg
- Technolen technický textil s.r.o. - výroba stanů, záchranné systémy, OEM produkty
- TM Elitex s.r.o. - zakázková strojírenská výroba - obrábění na CNC frézovacích a soustružnických strojích, strojně obráběných součástí, uzlů a dílů, výroba žakárových a listových strojů pro vytváření vzorů na látkách
- Triga-MF s.r.o. - výrobce a distributor speciálního servisního nářadí pro automobily Škoda, výroba a prodej bagrových lžic a komponentů pro stavební stroje, laserové značení a popisování – gravírování
- ZEOS Lomnice a.s. – zemědělská výroba (pěstování obilovin, řepky, máku, brambor, výroba mléka a odchov zástavových zvířat), nezemědělská činnost (prodej pohonných hmot, náhradních dílů, opravářské a klempířské práce, prodejce zemědělské techniky a další)
- ZEPOS RS s.r.o. - provádění staveb ve vodohospodářském, dopravním a pozemním stavitelství

Nejčastěji nabízená pracovní místa v Lomnici nad Popelkou jsou THP pracovníci, řemeslníci, opraváři, obsluha strojů a zařízení a pracovníci ve službách a prodeji.

Nejvíce nových uchazečů o práci bylo z oboru služeb, stravování, obchodu, hotelnictví, dopravy, dále přeshraniční pracovníci a v menší míře osoby samostatně výdělečně činné (řemeslníci, kosmetičky nebo kadeřnice).

Podle údajů Úřadu práce ČR v Libereckém kraji hledalo k 31. 8. 2021 uplatnění 12 tisíc osob, z toho 5,4 tisíce mužů a 6,5 tisíce žen zejména ve věku 40-49 let. Obecná míra nezaměstnanosti (tedy podíl počtu nezaměstnaných osob k součtu všech zaměstnaných a nezaměstnaných osob) v 1. čtvrtletí 2021 činila v Libereckém kraji 2,7 %, v rámci celé České republiky šlo o 3,3 %. Podíl nezaměstnaných (tedy podíl

dosažitelných uchazečů o zaměstnání ve věku 15–64 let k obyvatelstvu ve stejném věku) činil v Libereckém kraji k 31. 8. 2021 3,93 %.

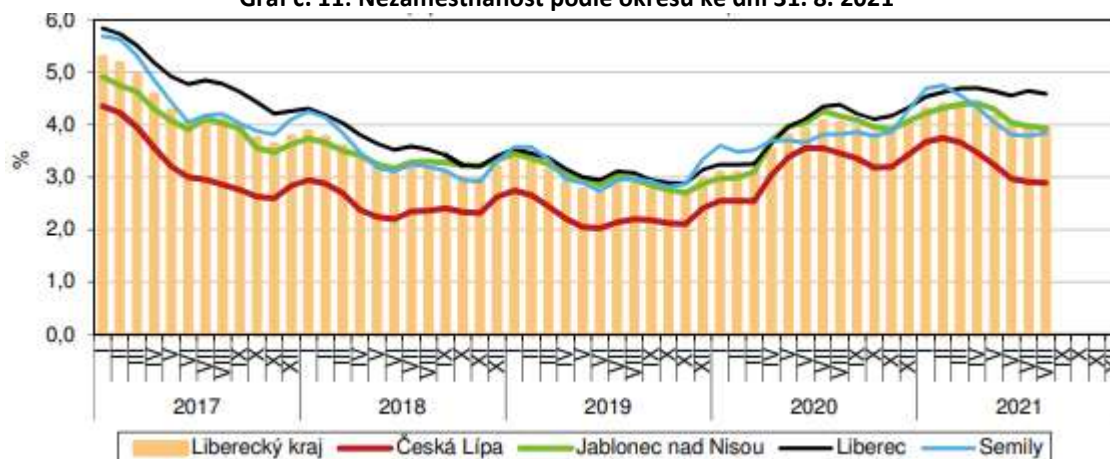
Zlomová čísla byla očekávána v červnu 2020. Vývoj nezaměstnanosti v tomto roce byl spojen s pandemií Covid19, kdy ošetřovné na děti, které kvůli pandemii nenavštěvovaly školu, bylo možné čerpat do konce června. K 30. 6. 2020 bylo v Libereckém kraji podle Úřadu práce ČR evidováno 11942 osob ucházejících se o zaměstnání, nezaměstnanost byla 3,89 %, na jedno volné pracovní místo připadalo 1,25 uchazečů (pro srovnání nejnižší hodnota byla v Praze 0,33, nejvyšší v Moravskoslezském kraji 3,11). Pro osoby se zdravotním postižením bylo k dispozici 504 pozic, pro absolventy a mladistvé 1798 míst. K 31. 8. 2020 byla nezaměstnanost v Libereckém kraji 4,02 %, úřady práce Libereckého kraje evidovaly 12315 uchazečů o zaměstnání, což bylo o 85 osob méně než k 31. 7. 2020. Nabídka volných pracovních míst v evidenci úřadu práce v Libereckém kraji byla 10428 pozic, což bylo ve srovnání s 31. 7. 2020 o 744 pozic více. Průměrný věk uchazečů byl 41,8 let.

Graf č. 10: Nezaměstnanost podle krajů ke dni 31. 8. 2021



Zdroj: <https://www.czso.cz/csu/xl/nezamestnanost-v-libereckem-kraji-k-31-8-2021>

Graf č. 11: Nezaměstnanost podle okresů ke dni 31. 8. 2021



Zdroj: https://www.czso.cz/documents/11260/166684124/Nezam_srpen_21.pdf/63a95e70-0538-4ed2-9454-b9d5f5eb4e15?version=1.1, pramen: Ministerstvo práce a sociálních věcí

Podle údajů z posledního sčítání lidu činilo procento nezaměstnaných osob vzhledem k ekonomicky aktivním obyvatelům obce 9,29 %, což bylo 4,39 % obyvatel z celkového počtu obyvatel Lomnice nad Popelkou, a procento nezaměstnaných osob vzhledem k ekonomicky aktivním obyvatelům obce bylo 7,12 %, což bylo 3,1 % obyvatel z celkového počtu obyvatel Lomnice nad Popelkou. Přibližně pětina

zaměstnaných osob vyjíždí za prací mimo obec Lomnice nad Popelkou, nejvíce do Jičína v Královohradeckém kraji (cca 50 %), dále pak do obcí v rámci okresu Semily (cca 40 %). Necelé 3 % pak vyjíždí do zahraničí. V porovnání se sčítáním lidu z roku 2001 denně do zaměstnání z obce vyjíždí více obyvatel než v roce 2001.

Východisko pro strategické plánování

Vyšší míra podnikatelské aktivity obyvatelstva.

Poměrně uspokojivý počet pracovních příležitostí v porovnání s velikostí obce.

Relativně nízké mzdy.

Snaha o zachování tradičních oborů.

Témata: podpora investic, pracovní příležitosti, podpora podnikání, atraktivnost místa pro život

A. 1.8. Dopravní infrastruktura

A. 1.8.1. Silniční doprava

Silniční doprava je pro Lomnici nad Popelkou z pohledu přepravy osob a nákladů rozhodující. Lomnice nad Popelkou neleží na významné silniční křižovatce, leží ale v blízkosti plánované čtyřproudé rychlostní komunikace R35, která má propojit Liberecký, Královéhradecký, Pardubický a Olomoucký kraj.

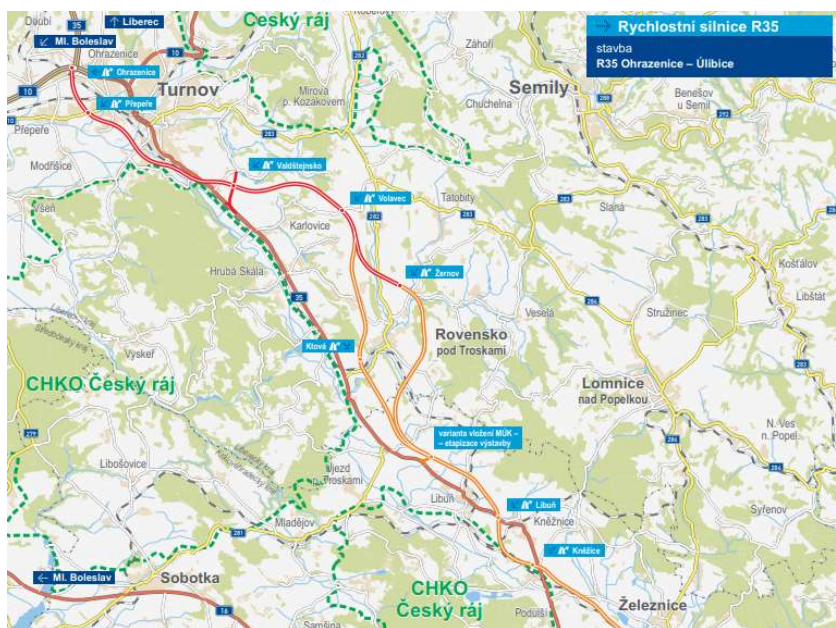
Obrázek č. 67: Plán rychlostní komunikace dle dokumentace z 2015



Zdroj: <http://www.dalnice-d35.cz/public/files/documents/r35-publikace2015-web.pdf>

V listopadu 2016 byla dokončena technická studie na stavbu Lomnici nad Popelkou blízkého úseku R35 Ohrazenice – Úlibice. V minulosti byly posuzovány varianty vedení I/35 podél silnice I/35 a I/16 a také ve směru na Železný Brod a Semily. Následně byl vybrán koridor vedení podél silnice I/35. K dalšímu sledování vybrány dvě varianty. V momentě zpracování tohoto dokumentu probíhá zpracování dokumentace EIA, předpoklad vydání stanoviska byl rok 2020.

Obrázek č. 68: Plán rychlostní komunikace dle dokumentace z 2015



Zdroj: <http://www.dalnice-d35.cz/public/files/documents/r35-publikace2015-web.pdf>

Lomnicí nad Popelkou prochází dvě silnice II. třídy, které jsou majetkem Libereckého kraje:

- II/284 Velehraděk – Miletín - Lázně Bělohrad - Nová Paka - **Lomnice nad Popelkou** - Hořensko
- II/286 Jičín – Železnice - **Lomnice nad Popelkou** – Košťálov – Jilemnice - Horní Míšečky

V případě zvýšené tranzitní dopravy vyvstává problém, že výše uvedené páteřní silnice 2. třídy prochází centrem města, a to nejen s ohledem na únosnost a šířku silnic, ale i možné negativní důsledky u bezpečnosti provozu nebo stavu ovzduší. Výkon údržby silnic, které jsou majetkem Libereckého kraje, provádí Silnice LK a.s..

V roce 2021 začala rekonstrukce silnice II/284, tedy ulice Palackého od Školního náměstí k viaduktu a dále ulice Kampelíkova na začátek zástavby Nové Vsi. Majitelem silnice je Liberecký kraj, investorem rekonstrukce je Krajská správa silnic Libereckého kraje. Součástí řešení bude úprava přechodů pro chodce vedoucí ke zvýšení bezpečnosti, vyčlenění parkování u večerky, úprava tvarů křižovatek i autobusové zastávky, kompletní oprava mostku přes Popelku.

Obrázek č. 69: Městská komunikační síť – silnice 2. a 3. třídy



Zdroj: <https://dopravnimapy.kraj-lbc.cz/app/vystavba/index.php?legend=true?project=vystavba&>

Obrázek č. 70: Silnice 2. a 3. třídy v Lomnici nad Popelkou



Zdroj: <http://scitani2016.rsd.cz/content/doc/51-14.jpg?v=2016b>

Nejvytíženějším úsekem je úsek 5-1092. Podrobnosti ohledně intenzity dopravy na uvedeném úseku uvádí následující tabulka Ředitelství silnic a dálnic ČR shrnující závěry sčítání dopravy z roku 2016.

Tabulka č. 14: Výsledky sčítání dopravy v roce 2016

Sčítání dopravy 2016 (sč.úsek: 5-1092)													... význam zkratk					
Roční průměr denních intenzit dopravy		LN	SN	SNP	TN	TNP	NSN	A	AK	TR	TRP	TV	O	M	SV			
RPDI - všechny dny	voz/den	429	123	10	50	20	61	49	0	11	15	768	5 278	87	6 133			
		LN	SN	SNP	TN	TNP	NSN	A	AK	TR	TRP	TV	O	M	SV			
RPDI - pracovní den (Po-Pá)	voz/den	531	152	13	62	25	78	57	0	14	19	951	5 728	81	6 760			
RPDI - volné dny (mimo svátky)	voz/den	174	50	3	20	6	19	30	0	4	6	312	4 153	102	4 567			
Hodinová intenzita dopravy												TV	SV					
Padesátirázová intenzita dopravy	voz/h												94	748				
Špičková hodinová intenzita dopravy	voz/h												85	681				
Těžká nákladní vozidla - TNV																		
Hodnota TNV	voz/den														TNV	452		
Intenzita dopravy pro hlukové a emisní výpočty												OA	NA	NS	Celkem			
Roční průměr intenzit, den (06-18)	voz/den												4 273	579	73	4 925		
Roční průměr intenzit, večer (18-22)	voz/den												730	37	9	776		
Roční průměr intenzit, noc (22-06)	voz/den												362	61	10	433		
Emise										OA	LNA	TNA	NS	BUS	Celkem			
Roční špičková hodinová intenzita dopravy	voz/h												767	61	28	13	7	876
Koeficienty nerovnoměrnosti dopravy												alfa	beta	gamma	PS			
Koeficient nerovnoměrnosti dopravy	-												0.80	1.24	0.65	51.49		
Intenzita cyklistické dopravy																		
Cyklistická doprava	cyklo/den														C	348		

Význam použitých zkratk:

LN	Lehká nákladní vozidla (užitečná hmotnost do 3,5 t) bez přívěsů i s přívěsy
SN	Střední nákladní vozidla (užitečná hmotnost 3,5 – 10t) bez přívěsů
SNP	Střední nákladní vozidla (užitečná hmotnost 3,5 – 10t) s přívěsy
TN	Těžká nákladní vozidla (užitečná hmotnost nad 10t) bez přívěsů
TNP	Těžká nákladní vozidla (užitečná hmotnost nad 10t) s přívěsy
NSN	Návěsové soupravy nákladních vozidel
A	Autobusy
AK	Autobusy kloubové
TR	Traktory bez přívěsů
TRP	Traktory s přívěsy
TV	Těžká motorová vozidla celkem
O	Osobní a dodávková vozidla bez přívěsů i s přívěsy
M	Jednostopá motorová vozidla
SV	Všechna motorová vozidla celkem (součet vozidel)
TNV	Těžká nákladní vozidla (0,1.LN+0,9.SN+1,9.SNP+TN+2,0.TNP+2,3.NSN+A+AK)
PS	Poměr intenzit protisměrných dopravních proudů v nedělní (odpolední) návratové špičce
ALFA, BETA	Ukazatele variací silniční dopravy ALFA – poměr intenzity v letní neděli k celoročnímu průměru [-] BETA – poměr intenzity v letním pracovním dnu k celoročnímu průměru [-]
GAMA	ALFA/BETA [-]
C	Cyklisté [cyklo/den]

Zdroj: <http://scitani2016.rsd.cz/pages/intenzitytable/default.aspx?s=5-1092>

Zatížení je navýšeno i tranzitní dopravou z lomu Košťálův a skládky Košťálův (hluk, prach).

Územní plán navrhuje obchvat silnic II/284 a II/286 po východním obvodu zastavěného území města, čímž by mohlo dojít k omezení silniční dopravy ve městě.

Městem dále prochází silnice 3. třídy a místní komunikace:

- Silnice 3. třídy v majetku Libereckého kraje - č. 2845 (Komenského)², č. 2843 (od konce ul. Smetanova přes Rváčov), č. 2845 (A. Staška přes Košov), č. 28612 (na Tábor), č. 28613 (do Želech po bývalou slepičárnu)
- Silnice 3. třídy v majetku města
- Místní komunikace v majetku města
- Pozemní komunikace dle § 3 zákona a dle Rozhodnutí MěÚ Lomnice nad Popelkou
- Účelové komunikace v majetku města
- Účelové komunikace v majetku soukromých osob

² V převodu do majetku Města Lomnice nad Popelkou

Město opravuje komunikace v závislosti na rozpočtových možnostech. Primárně jsou opravovány komunikace v nejhorším stavu, dle stupně zatížení, příp. při budování technické infrastruktury a podobně. Správcem silnic a komunikací v majetku města jsou Technické služby Města Lomnice nad Popelkou, příspěvková organizace. U komunikací v majetku Libereckého kraje, probíhají jednání s jejich správcem (Silnice LK a.s.) o provedení oprav. Stav krajských komunikací bohužel velice ovlivňuje intenzita zejména nákladní dopravy. Liberecký kraj v současně době řeší s městem projekt rekonstrukce komunikace od Školního náměstí na Novou Ves nad Popelkou, v rámci tohoto projektu dojde ke kompletní rekonstrukci sítí. Byl zpracován i projekt na rekonstrukci silnice od křižovatky u divadla směrem na Košťálov. Na obou uvedených projektech jsou řešeny i chodníky, odvodnění silnice, vjezdy na pozemky, podélná stání a další návaznosti.

Jako problémová se ukazuje celková nabídka parkovacích míst ve městě, zejména v okolí panelových bytových domů, která nedostačuje nárůstu počtu osobních aut, jako problémová a nebezpečná se ukázala i doprava u školy a chybějící chodníky. V posledních letech došlo k enormnímu nárůstu počtu vozidel ve vlastnictví občanů, kteří ve městě parkují, což bohužel neodpovídá potřebám počtu parkovacích míst zejména na sídlišti. Vymezení parkování je řešeno v rámci možností u každé kompletně rekonstruované ulice (např. Za Školou, Lidická, Máchova a podobně).

Městu Lomnice nad Popelkou se podařilo uspět při žádosti o poskytnutí dotace na projekt „Regenerace sídliště Lomnice nad Popelkou – 1. etapa“ z prostředků Státního fondu podpory investic (původní název Státní fond rozvoje bydlení) na regeneraci veřejných prostranství na sídlištích na území České republiky podle nařízení vlády č. 390/2017 Sb., ve znění pozdějších předpisů. Projekt Regenerace sídliště Lomnice nad Popelkou je rozdělen do více etap v rámci několika let. V rámci 1. etapy byla v roce 2021 rekonstruována ulice Karla Čapka východ - podélná parkovací stání, parkovací stání K+R (kiss and ride) před mateřskou školou, zvýšená křižovatka s ulicí Dělnická, zvýšená komunikace před mateřskou školou, oboustranný chodník.

V současné chvíli je v řešení i studie Husova náměstí včetně návazných ulic a zadání studie ulice 5. května.

A. 1.8.2. Autobusová doprava

Autobusové nádraží se nachází nedaleko náměstí (cca 250 m severně) v místech bývalého rybníku. Autobusová doprava umožňuje spojení okolních obcí či využití dálkových linek. Směry z autobusového nádraží jsou: Jičín (Hradec Králové, Praha, Brno), Semily (Harrachov, Liberec), Jilemnice (Rokytnice nad Jizerou), Nová Paka (Hlinsko, Náchod, Hradec Králové), Turnov.

Prostor autobusového nádraží vlastní společnost EnergoGas Invest s.r.o. Na základě výběrového řízení vypsaného Libereckým krajem „Zajištění veřejných služeb v přepravě cestujících v autobusové dopravě pro období 2019 – 2029 - oblast V (TURNOVSKO – SEMILSKO)“ zajišťuje veřejnou autobusovou dopravu společnost BusLine LK s.r.o.

A. 1.8.3. Železniční doprava

Železniční doprava má v porovnání se silniční dopravou potenciál v kapacitách a šetrnosti k životnímu prostředí. Její rozvoj tak tak měl být chápán jako žádoucí. Stanice Lomnice nad Popelkou je vícekolejné mezilehlé nádraží ležící v rovném úseku trati 064 ze Staré Paky do Libuně a Mladé Boleslavi na severním konci města. Stanice disponuje nákladním a boční rampou. Nádraží je čtyřkolejné, dvě koleje jsou dopravní, z toho kolej č. 1 je průběžná, a dvě koleje jsou manipulační.

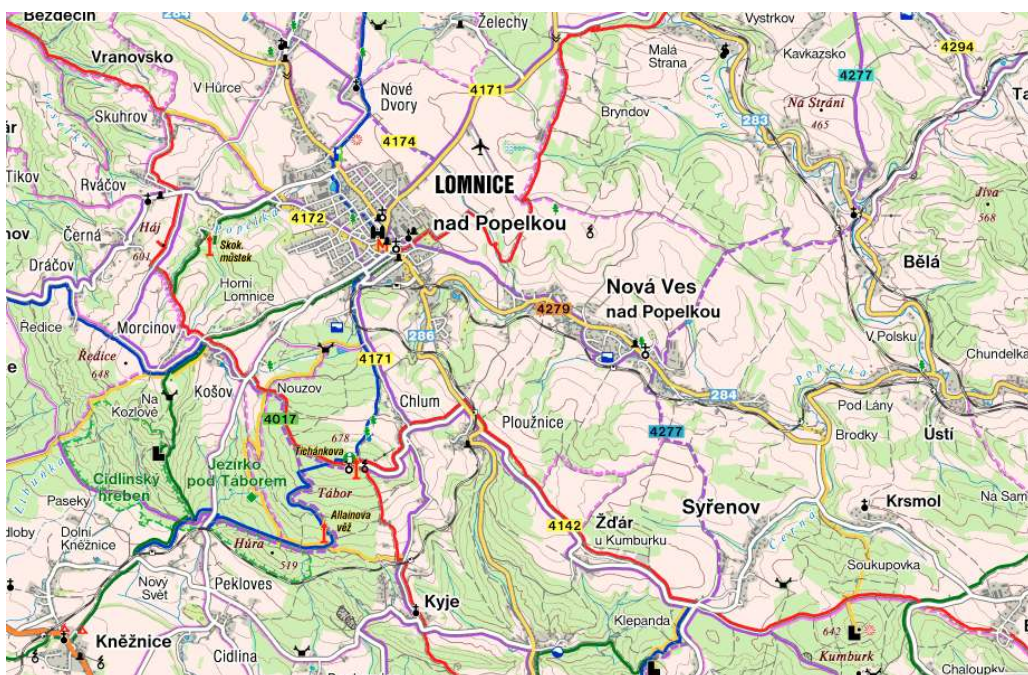
Stanice leží na tratích 046 (Lomnice nad Popelkou – Stará Paka) a 064 (Mšeno – Mladá Boleslav – Lomnice nad Popelkou), která se nachází na území 3 krajů, což značně komplikuje její využití. Provoz zajišťují na základě veřejné poptávky od Libereckého kraje ARRIVA vlaky s.r.o. a dále pak České dráhy, a.s.

A. 1.8.4. Cyklistická doprava

Cyklistická doprava je důležitou součástí infrastruktury města, zejména s ohledem na turistiku v regionu Český Ráj. V okolí města i přímo městem prochází tyto cyklotrasy:

- **Cyklotrasa č. 4171 Jilemnice - Chlum pod Táborem (18,5 km)**
Obtížnost: střední, Značení: silniční, Komunikace: silnice II. a III. třídy, účelové komunikace, Povrch: asfalt, zpevněný povrch, Vhodné pro: MTB a trekingsvé bicykly.
- **Cyklotrasa č. 4172 Turnov - Lomnice nad Popelkou (26 km)**
Obtížnost: střední, Značení silniční, Komunikace: silnice II. a III. třídy, účelové komunikace, Povrch: asfalt, zpevněný povrch, Vhodné: pro všechny typy bicyklů
- **Cyklotrasa č. 4174 Vysoké nad Jizerou - Lomnice nad Popelkou (45 km)**
Obtížnost: střední až těžká, Značení: silniční, Komunikace: silnice III. třídy, účelové komunikace, Povrch: asfalt, zpevněný povrch, Vhodné pro: MTB a trekingsvé bicykly.
- **Cyklotrasa č. 4279 Nová Ves n. Popel. - Lomnice n. Popelkou (4 km)**
Obtížnost: střední, Značení pásové, bílá, Komunikace: místní a účelové komunikace, Povrch: zpevněný povrch, Vhodné pro všechny typy bicyklů.
- **Cyklotrasa č. 4017 Tábor – Rváčov (5,5 km)**
Obtížnost: střední, Značení: pásové, zelená, Komunikace: silnice III.tř., účelové komunikace, Povrch: asfalt, zpevněný i nezpevněný povrch, Vhodné pro MTB a trekingsvé bicykly
- **Cyklotrasa č. 4006 Bačov – Turnov (22,5 km)**
Obtížnost: střední, Značení: pásové, červená, Komunikace: silnice III.tř., účelová komunikace, Povrch: asfalt, zpevněný povrch, Vhodné pro MTB a trekingsvé bicykly.

Obrázek č. 71: Cyklistická mapa Lomnice nad Popelkou a jeho okolí



Zdroj: <http://www.cykloserver.cz/cykloatlas/#pos=50.518645P15.384914P13@b=2>

Návrh územního plánu města doporučuje zřízení samostatné cyklistické stezky z Lomnice nad Popelkou do Nové Vsi podél silnice II/284 a vypracování generelu cyklistické dopravy, který se problematikou cykloturistické dopravy ve vazbách na širší region bude zabývat v širších územních a komunikačních souvislostech.

A. 1.8.5. Letecká doprava

Severovýchodně od města Lomnice nad Popelkou, ve vzdálenosti cca 1,3 km od centra u silnice II/286 se nachází letiště provozující sportovní letecká zařízení. Letiště je vybaveno travnatou vzletovou a přistávací dráhou. Každý rok zjara se zde koná Otevírání lomnického nebe.

Východisko pro strategické plánování

Rozhodující je pro Lomnici nad Popelkou silniční doprava.

Město leží v blízkosti plánované čtyřproudé rychlostní komunikace R35.

Páteřní silnice 2. třídy prochází centrem města.

Územní plán navrhuje obchvat silnic II/284 a II/286 po východním obvodu zastavěného území města, čímž by mohlo dojít k omezení silniční dopravy ve městě.

Důležitá pro město je turistika – pěší, cyklo, běžky.

Většina cyklotras je vedena po místních komunikacích s automobilovou dopravou.

Nutné je pokračování v odstraňování bariér pro osoby se sníženou pohyblivostí.

Výhodou je pestrost dostupné dopravní infrastruktury.

Silniční doprava je nadměrně zatížená tranzitní těžkou nákladní dopravou z lomu a skládky Košťálov.

Témata: bezpečnost dopravy, rekonstrukce silnic, parkovací místa, bezpečnost dopravy u základní školy, cyklotrasy, přetíženost dopravy v centru města,

A. 1.9. Technická infrastruktura

Vybavenost technickou infrastrukturou je pro potřeby obyvatel města dostatečná, k řešení zbývají menší vymezená území.

V územním plánu je navržena možnost zásobování nových objektů s napojením v nejbližších místech na stávající dostupnou infrastrukturu.

Cílem je zajistit uspokojivý standard všem uživatelům území při minimalizaci negativních dopadů na okolí. Jedná se převážně o výstavbu podzemních inženýrských sítí a zařízení, kde trasy sledují komunikace a které minimalizují negativní dopady na okolní prostředí. V případě nutných nadzemních zařízení technického vybavení je nutné v rámci jednání s vlastníkem nebo i provozovatelem hledat vhodné řešení. Zároveň je nutné respektovat dodržování podmínek normy řešící prostorovou úpravu vedení a zařízení technické infrastruktury.

Následující tabulka ukazuje vybavenost obyvatel základní technickou infrastrukturou podle posledního sčítání lidu z roku 2011.

Tabulka č. 15: Vybavenost obyvatel základní technickou infrastrukturou podle sčítání lidu z roku 2011

OBEC	POČET BYTŮ	POČET NAPOJENÝCH PLYNEM	POČET NAPOJENÝCH VEŘEJNÝM VODOVODEM	POČET NAPOJENÝCH NA KANALIZACI
Lomnice nad Popelkou	5581	4073	5238	4297

Zdroj: Územně analytické podklady obce s rozšířenou působností Semily - https://www.semily.cz/assets/File.ashx?id_org=14724&id_dokumenty=13057

Dožívající vodovodní síť města bude postupně rekonstruována. V návrhu zásobování vodou budou nové řady napojeny na stávající vodovody stejného a většího profilu. Splaškové vody z objektů v rozvojových plochách budou odváděny novou splaškovou kanalizací do nejbližších stávajících stok jednotného kanalizačního systému města a dále do městské čistírny odpadních vod (ČOV).

V Lomnici nad Popelkou bude nadále pokračovat rekonstrukce a plynofikace zbývajících uhelných kotelen a přechod lokálního topení z pevných paliv na plyn. Zásobování plynem je navrženo v lokalitách, které leží v blízkosti stávajících plynovodů. Do nových rozvojových ploch budou přivedeny plynovodní řady STL.

Mezi elektronická komunikační zařízení na území Lomnice nad Popelkou patří Česká telekomunikační infrastruktura, a.s., České Radiokomunikace a.s., Ministerstvo obrany, Ministerstvo vnitra, T-Mobile Czech Republic a.s. Je nutné respektovat ochranná pásma všech komunikačních zařízení.

Technickou infrastrukturu města je možné vyčíst z výkresu Územního plánu Lomnice nad Popelkou³.

ČOV v Lomnici nad Popelkou byla zrekonstruována v roce 2010 v rámci projektu Čistá Jizera. Kapacita je počítána na 5500 ekvivalentních obyvatel. V rámci projektu došlo k vybudování cca 8,6 km kanalizační sítě a dalších cca 5,6 km sítě, přípojek či přeložek bylo rekonstruováno. Problémem pro místní obyvatele je však poměrně vysoká cena vodného a stočného, která je dána právě investicemi do infrastruktury a nutností spolufinancování projektů z předchozích let. Správcem technologických objektů zásobování vodou na území Lomnice nad Popelkou jsou Severočeské vodovody a kanalizace, a.s.

³ <http://www.lomnicenadpopelkou.cz/uzemni-plan/ds-1137/p1=5870>

Preference podzemních inženýrských sítí a zařízení.

Postupná rekonstrukce doživající vodovodní sítě města.

V Lomnici nad Popelkou byla v roce 2010 zrekonstruována městská čistírna odpadních vod.

Problémem pro místní obyvatele je vysoká cena vodného a stočného, která je dána investicemi do infrastruktury.

Bude nadále pokračovat rekonstrukce a plynofikace zbývajících uhelných kotelen a přechod lokálního topení z pevných paliv na plyn.

Témata: postupná rekonstrukce doživající technické infrastruktury a napojení nových výstaveb

A. 1.10. Odpadové hospodářství

Město Lomnice nad Popelkou se podle zákona stává vlastníkem odpadů, které občan odloží na místě k tomu městem určeném. Odpady vyprodukované na území města Lomnice nad Popelkou jsou předány odpovědné osobě k dalšímu nakládání s nimi nebo k jejich likvidaci. V rámci kategorie „ostatní“ město pravidelně překračuje limit 1000 tun odpadů. Při nakládání s odpady je postupováno podle „Plánu odpadového hospodářství“ města. Odpadové hospodářství řídí město a spravují ho Technické služby Města Lomnice nad Popelkou, příspěvková organizace.

Městu Lomnice nad Popelkou se podařilo být vícekrát finálovým účastníkem soutěže v třídění odpadů „Zlatá popelnice Libereckého kraje“. V roce 2012 bylo také účastníkem celostátní finálové soutěže „Křišťálová popelnice“.

Sběrný dvůr byl vybudován v rámci dotační podpory Operačního programu životního prostředí mezi léty 2009–2011 jako náhrada za již nedostačující zařízení v Lomnici nad Popelkou. Předmětem podpory bylo pořízení nového sběrného dvora včetně vybavení a technologie na shromažďování, sběr a třídění odpadů.

Technické služby Města Lomnice nad Popelkou, příspěvková organizace sídlí v budově č. p. 118, kde byla v roce 2015 dokončena za podpory Operačního fondu životního prostředí realizace zateplení fasády a střechy a provedena výměna stávajících nevyměňených výplní otvorů v obvodovém plášti budovy.

Na sběrném dvoře se nachází RE-USE sklad. Jde o místo pro uložení věcí, které jsou pro někoho již odpadem, ale jinému by ještě mohly sloužit. Výstavba RE-USE centra byla podpořena dotací z Dotačního fondu Libereckého kraje, z programu 8.5 Podpora předcházení vzniku odpadů.

V místech za sběrným dvorem byla vybudována kompostárna. Projekt byl podpořen Operačním programem Životního prostředí z prostředků Fondu soudržnosti EU a Státního fondu Životního prostředí. Kompostárna má roční kapacitu 1500 tun. Bioodpady jsou sváženy z města i okolních obcí ve velkoobjemových kontejnerech v předem stanovených termínech a další možností je předat bioodpady do kontejneru ve sběrném dvoře.

Obrázek č. 72: RE-USE sklad



Zdroj: <http://www.rtmplus.cz/video/7662/lomnice-n-p-zalozila-ve-sbernem-dvore-re-use-centrum.html>

Obrázek č. 73: Kompostárna



Zdroj: www.lomnicenadpopelkou.cz

Většina odpadů je odvážena vlastní svozovou technikou Technickými službami Města Lomnice nad Popelkou, příspěvkovou organizací, která předává odpady převážně firmě Marius Pedersen a.s. nebo firmě Lipkova s.r.o. nebo na skládku odpadů v Košťálově. Nebezpečné odpady jsou odváženy firmou Marius Pedersen a.s. Pro zpětný odběr použitých elektrozařízení a baterií má město uzavřené smlouvy se společnostmi ASEKOL s.r.o., ELEKTROWIN a.s., EKOLAMP s.r.o. a ECOBAT a.s. Textilní odpad z bílých kontejnerů vyváží firma DIMATEX CS s.r.o. pro charitativní využití nebo jej recykluje. Výkup kovového odpadu provádí firma HESA metal s.r.o.

Odpady mohou občané odkládat do popelnic, PE pytlů, odpadkových košů, speciálních nádob, shromažďovacích prostředků na sběrném dvoře. Nádobový sběr pokrývá svoz směsného komunálního odpadu, papíru, plastů a skla. Doplnkem je zavedený pytlový sběr papíru, plastů a nápojových kartonů, kterého se týká motivační systém třídění odpadů „Kdo třídí, ušetří!“. Sběrný dvůr města je vybavený nádobami na objemný odpad, stavební suť, stavební a demoliční odpady, biologicky rozložitelné odpady, kovy, papír, plasty, sklo, tabulové sklo, pneumatiky, polystyren, rostlinné oleje z domácností a speciálním krytým kontejnerem na nebezpečné druhy odpadů. Obsluha sběrného dvora města dohlíží při přejímce odpadů, aby byly odpady řádně roztříděny.

Město má k podzimu roku 2021 uzavřené smlouvy o využití systému sběru a třídění odpadů se 42 subjekty - právníckými osobami a fyzickými osobami podnikajícími na území města.

Východisko pro strategické plánování

Dostatek možností ke třídění odpadů včetně nebezpečného odpadu.
Aktivní kroky k předcházení vzniku odpadů.

Témata: omezení množství směsného komunálního odpadu a objemného komunálního odpadu, osvěta, podpora znovupoužití odpadového materiálu, propagace výsledků a úspěchů odpadového hospodářství

A. 1.11. Občanská vybavenost

V Lomnici nad Popelkou je občanská vybavenost na poměrně dobré úrovni. Zároveň je přínosem poloha větších měst, jako Semily (obec s rozšířenou působností), Jičín, Turnov, Nová Paka, Mladá Boleslav, případně Liberec jako krajské město nebo Praha jako hlavní město.

A. 1.11.1. Školství

Pro oblast ORP Semily byl zpracován Místní akční plán vzdělávání (MAP) - Strategický rámec MAP do roku 2023 pro ORP Semily. Cílem města je modernizace výukových prostor a budování infrastruktury škol pro rozvoj klíčových kompetencí.

Mateřské školy (zřizovatelem je Město Lomnice nad Popelkou)

- Mateřská škola Klubíčko
- Mateřská škola Lomnice nad Popelkou

K 1. 1. 2017 došlo ke sloučení MŠ Dášenska a MŠ Lvíček pod název Mateřská škola Lomnice nad Popelkou, školky i nadále působí v původním zázemí. Školní kuchyň je provozována v budově Dášenky a Klubíčka. Kapacita školky Klubíčko je 96 dětí, kapacita školky Dášenska je 90 dětí, kapacita školky Lvíček je 136 dětí. Mateřská škola Klubíčko je navíc vybavena speciální třídou. V roce 2020 bylo přijato do MŠ Klubíčko 21 dětí, do MŠ Dášenska 18 dětí, do MŠ Lvíček 14 dětí. I přes snižování počtu obyvatel je trend u pohybu celkové kapacity opačný a postupně dochází k naplňování kapacity školek.

Obrázek č. 74: MŠ Klubíčko Obrázek č. 75: MŠ Lomnice nad Popelkou- Dášenska Obrázek č. 76: MŠ Lomnice nad Popelkou- Lvíček



Zdroj: <https://msklubicko.cz/>



Zdroj: <https://msdasenka.cz/>



Zdroj: <https://mslomnicenp.cz/>

Budova Dášenska Mateřské školy Lomnice nad Popelkou byla v roce 2014 zateplena v rámci dotační podpory Operačního programu životního prostředí. Mateřská škola Klubíčko byla z evropských fondů z Operačního programu životního prostředí zateplena v roce 2009. V Budově Lvíček došlo v roce 2019 k výměně oken.

Základní školy (zřizovatelem je Město Lomnice nad Popelkou)

- Základní škola T. G. Masaryka - příspěvková organizace
- Základní škola a základní škola speciální Lomnice nad Popelkou, příspěvková organizace
- Základní umělecká škola - příspěvková organizace

Základní škola T. G. Masaryka má maximální kapacitu 875 žáků. Škola je spádovou i pro okolní obce. Kromě standardní výuky nabízí vzdělávání ve sportovních třídách (základní škola s rozšířenou výukou tělesné výchovy), je vybavena školní jídelnou a školní družinou s kapacitou 130 dětí. Škola se profiluje také v oblasti kulturně-společenských činností především pěveckého sboru.

Za účelem zvýšení kvality a dostupnosti pro vzdělávání na ZŠ T. G. Masaryka Město Lomnice nad Popelkou podalo žádost o dotaci prostřednictvím Integrovaného regionálního operačního programu

(Evropský fond pro regionální rozvoj) a státního rozpočtu (Ministerstvo pro místní rozvoj) v rámci 47. výzvy IROP - INFRASTRUKTURA ZÁKLADNÍCH ŠKOL (SVL) - SC 2.4. Hlavním cílem je modernizovat prostory objektu ve vazbě na budoucí uplatnění žáků na trhu práce, zvýšení kvality vzdělávání v klíčových kompetencích v oblasti cizích jazyků, přírodních věd a technických a řemeslných oborů. Výsledků projektu bude dosaženo rekonstrukcí, stavebními úpravami budovy ZŠ T. G. Masaryka a pořízením vybavení odborných učeben, dílen, laboratoře a výukových prostor auly ve vazbě na klíčové kompetence pro IROP a nezbytné zázemí k těmto prostorům. Tyto stavební úpravy v objektu ZŠ T. G. Masaryka budou respektovat bezbariérový přístup do rekonstruovaných prostor. Součástí projektu je také zajištění vnitřní konektivity školy. Realizace stavebních úprav byla zahájena v roce 2020.

Vzdělávání žáků se speciálními vzdělávacími potřebami ve městě zajišťuje Základní škola a základní škola speciální Lomnice nad Popelkou, příspěvková organizace sídlící v budově ZŠ T. G. Masaryka, která má v současné době dvě třídy.

Základní umělecká škola má v Lomnici nad Popelkou dlouhou tradici. Navštěvuje ji přibližně 400 žáků ve čtyřech oborech: hudebním, tanečním, výtvarném a literárně-dramatickém. Součástí školy je také Malá galerie, kde prezentují svoji tvorbu především absolventi školy.

Obrázek č. 77: ZŠ T. G. Masaryka a ZŠ a ZŠ speciální



Zdroj: vlastní

Obrázek č. 78: Základní umělecká škola




Zdroj: <https://www.firmy.cz/detail/427314-zus-lomnice-nad-popelkou-lomnice-nad-popelkou.html>

Mimoškolní vzdělávání (zřizovatelem je Město Lomnice nad Popelkou)

- STŘEDISKO VOLNÉHO ČASU SLUNÍČKO Lomnice nad Popelkou, příspěvková organizace

Středisko volného času je zařízení pro volný čas s výchovnou, vzdělávací a zájmovou činností, pravidelnými či příležitostnými akcemi, pořádáním táborů a soustředění pro rozvoj nadání dětí, žáků i studentů. Doplňkovou činností SVČ Sluníčko jsou dle zřizovací listiny prováděné služby ubytovací a pronájem prostor učeben a sálů.

Obrázek č. 79, 80: SVČ Sluníčko



Zdroj: <https://svclomnice.cz/>

V rámci budovy došlo mezi léty 2017 - 2019 k zateplení fasády a střechy budovy Střediska volného času Sluníčko, včetně výměny otvorových výplní. Budova také získala novou střešní krytinu se střešními okny a vikýři, jako přípravu pro budoucí využití podkrovní. Součástí akce byla výměna oken a dveří a modernizace plynové kotelny objektu. K největší proměně došlo ze strany terasy, herní sály byly prosvětleny novými velkými francouzskými okny s možností vstupu přímo na terasu. Na realizaci projektu byla získána dotace z Operačního programu životní prostředí (Řídící orgán: Ministerstvo životního prostředí Zprostředkující subjekt: Státní fond životního prostředí ČR).

Středoškolské vzdělávání (zřizovatelem je Liberecký kraj)

- Střední škola, Lomnice nad Popelkou, Antala Staška 213, příspěvková organizace

Škola poskytuje střední vzdělání s maturitní zkouškou a střední vzdělání s výučním listem.

STUDIJNÍ OBORY ZAKONČENÉ MATURITOU:

- 65-42-M/02 Cestovní ruch – 4-letý
- 65-41-L/01 Gastronomie – 4-letý
- 64-41-L/51 Podnikání – 3-letá dálková nástavba

UČEBNÍ OBORY ZAKONČENÉ VÝUČNÍM LISTEM:

- 29-54-H/01 Cukrář – 3-letý
- 65-51-H/01 Kuchař-číšník (ve 3. ročníku možnost zaměření: Kuchař, Číšník, Kuchař-číšník)

UČEBNÍ OBORY ZAKONČENÉ VÝUČNÍM LISTEM PRO ABSOLVENTY ZŠ PRAKTICKÝCH, SPECIÁLNÍCH NEBO NIŽŠÍCH ROČNÍKŮ ZŠ:

- 29-51-E/01 Potravinářská výroba – zaměření Cukrářská výroba – 3-letý
- 65-51-E/01 Stravovací a ubytovací služby – zaměření Kuchařská výroba – 3-letý
- 29-51-E/02 Potravinářské práce – zaměření Pekařská výroba – 2-letý

Na podzim roku 2020 byla zahájena rekonstrukce budovy odborných dílen SŠ Lomnice nad Popelkou v Pivovarské ulici, kterou realizoval Liberecký kraj. Šlo o snížení energetické náročnosti budovy.

Obrázek č. 81: Střední škola



Zdroj: <https://skola-lomnice.cz/>

Obrázek č. 82: Dílny střední školy



Zdroj: <https://www.facebook.com/SSLomnicenadPopelkou>

Místní centrum celoživotního vzdělávání při Střední škole v Lomnici nad Popelkou.

A. 1.11.2. Sport a rekreace

V Lomnici nad Popelkou je široká nabídka sportovních aktivit. Ve městě se nachází zimní stadion, letní stadion, lyžařský areál v Popelkách, tenisové kurty, koupaliště, sokolovna, sportovní hala a sportovní

areál u Základní školy T. G. Masaryka. Je možné využít horolezeckou stěnu, bowling, posilovnu nebo saunu.

Obrázek č. 83: Lyžařský areál



Obrázek č. 84 Sportovní hala



Obrázek č. 85: Letní stadion



Zdroj: lomnicenadpopelkou.cz Zdroj: http://pohoda.freelom.net/fclomnice/index.php?option=com_content&view=article&id=50&Itemid=60

Obrázek č. 86: Zimní stadion



Obrázek č. 87: Sokolovna



Obrázek č. 88: Letiště



Zdroj: <https://www.mobilnitureista.com/detail-cile/5156/> Zdroj: lomnicenadpopelkou.cz/

Zdroj: lomnicenadpopelkou.cz/

Obrázek č. 89: Koupaliště



Obrázek č. 90: Areál u ZŠ T.G. Masaryka



Zdroj: lomnicenadpopelkou.cz

Školní hřiště bylo opraveno při přestavbě školní budovy a dostavbě sportovní haly v roce 2001. Postupem času došlo k výskytu masivnějších trhlin a odlupování sportovního povrchu. Proběhlo několik oprav, které však stav zásadně nezlepšily. Město uspělo v žádosti o dotaci z Ministerstva pro místní rozvoj na obnovu hřiště při Základní škole T. G. Masaryka v Lomnici nad Popelkou. Následně zároveň požádalo o příspěvek Liberecký kraj v dotačním programu Podpora sportovní infrastruktury v Libereckém kraji. Fyzická realizace projektu byla provedena v letech 2020 - 2021.

V roce 2021 Město Lomnice nad Popelkou uspělo v žádosti o obnovu tělocvičen při ZŠ T. G. Masaryka u Ministerstva pro místní rozvoj, jehož realizace je plánována na roky 2021/2022.

V roce 2013 bylo v Lomnici na místě bývalé skautské klubovny v areálu bývalého Domu dětí otevřeno nové dětské hřiště. Poptávka je dále po hřišti pro dospívající mládež. Záměrem města je vybudovat na letním stadionu venkovní hřiště pro aktivní trávení volného času zejména mladých. V současnosti se plánuje i obnova atletického oválu na letním stadionu.

Obrázek 91: Nové dětské hřiště



Obrázek 92: Dětské hřiště na koupališti



Zdroj: lomnicenadpopelkou.cz

Vyhledávaným a hojně navštěvovaným místem v Lomnici nad Popelkou je i Malá obora. Své návštěvníky láká na přírodní a historické krásy (přílehlé arboretum s loveckým zámečkem, žlutá turistická cesta směr Jezírko pod Táborem až k Alainově věži). V areálu Malé obory byl v roce 2019 vybudován za přispění dotace z Programu rozvoje venkova / Evropského zemědělského fondu pro rozvoj venkova prostor pro aktivní i pasivní trávení volného času a základní turistické prvky. Cílem projektu bylo zvýšení environmentální a společenské funkce lesa výstavbou herních, fitness a odpočinkových prvků.

Obrázek č. 93, 94: Malá Obora



Zdroj: lomnicenadpopelkou.cz

Široká sportovní infrastruktura poskytuje prostor většímu počtu sportovních klubů a disciplín, například atletika, florbal, fotbal, hokej, horolezectví, lyžování, Sokol, šachy, tchoukball, tenis, volejbal, basketbal.

Příklad sportovních klubů zaregistrovaných v obchodním rejstříku v roce 2020 působící ve Městě Lomnici nad Popelkou:

- Atletický klub Lomnice nad Popelkou, z.s.
- Beachvolejbalový klub Lomnice nad Popelkou, z.s.
- Bikrosový sportovní klub Lomnice nad Popelkou PS TEAM
- BLNP, z.s.
- Cyklistický oddíl Cyklo-Ski Žitník Lomnice nad Popelkou
- FBC Lomnice z.s.
- FC Lomnice nad Popelkou, z.s.
- Hokejový klub Lomnice nad Popelkou, z.s.
- IHC LOMNICE, z. s.
- Lyžařský sportovní klub Lomnice nad Popelkou, z.s.
- KČT, odbor Lomnice nad Popelkou
- Orel, jednota Lomnice nad Popelkou

- Podkrkonošský sportovní klub
- Šachový klub Lomnice nad Popelkou, z. s.
- Tělocvičná jednota Sokol Košov
- Tělocvičná jednota Sokol Lomnice nad Popelkou
- Tenisový klub Lomnice nad Popelkou, z.s.
- Tchoukball Lomnice z.s.
- TTC PS Lomnice nad Popelkou
- T.T.C. "OREL" Lomnice nad Popelkou

Ve městě Lomnice nad Popelkou se koná také řada sportovně zaměřených akcí. Mezi významné sportovní akce patří například:

- **Velká cena města Lomnice nad Popelkou** – letní závody dospělých a dorostu ve skoku na lžích na největším lomnickém můstku K70 za účasti české reprezentace mužů i žen ve skoku na lyžích a v severské kombinaci. Akce probíhá v polovině měsíce června.
- **Lomnice město sportu** - akce na lomnickém letním stadionu, kde představují svou činnost lomnické oddíly a kluby. Děti si mohou zábavnou formou vyzkoušet různé sportovní disciplíny a pohybové aktivity. Akce je plánována na termín 28. září. Akce probíhá za finanční podpory partnerů, Libereckého kraje nebo MAS Brány do Českého ráje.
- **Popelka** - soutěž v přespolním běhu. Akce probíhá na začátku měsíce června.
- **Cyklistický závod Rohanské stezky** – okruh vedoucí po zpevněných i nezpevněných lesních cestách a úzkých pěšinách s minimem asfaltových úseků. Akce probíhá na jaře.
- **Já mám koně** – drezurní závody o Pohár Českého ráje, Krajský den koně Libereckého kraje. Akce probíhá na počátku měsíce června. Součástí bývá slavnostní průvod historickou částí města Lomnice nad Popelkou a jednotlivá vystoupení účastníků.

A. 1.11.3. Kultura a kulturní život

V průběhu roku je Lomnice nad Popelkou místem pořádání řady kulturních akcí a festivalů, např.:

- Krajská postupová přehlídka ochotnických souborů Jizerské oblasti,
- Slavnosti vína,
- Food festival,
- Lomnické hudební jaro,
- Táborska pouť,
- Den koně,
- Lomnické kulturní léto,
- Mikulášské slavnosti,
- Den architektury,
- Setkání u Alainovy věže.

Ve městě v oblasti kultury působí řada klubů, například:

- Bořivoj - pěvecký sbor,
- Divadelní spolek J. K. Tyl,
- Okrašlovací spolek pro Lomnici a okolí,
- Popelka - loutkový sbor,
- Společnost Františka Doubravského,
- Špalíček - dětský folklorní soubor při ZUŠ,
- ZLOM - občanské sdružení pěveckých sborů ZŠ TGM Lomnice nad Popelkou.

Ve městě je zřízeno informační centrum, součást příspěvkové organizace města.

Kulturní a informační středisko, příspěvková organizace (dále jen „KIS“) sídlí na zámku. Návštěvníkům nabízí informační služby o městské památkové zóně v Lomnici nad Popelkou, městě i jeho okolí. KIS propaguje kulturní akce ve městě a jeho okolí a ve velké míře zajišťuje jejich pořádání. Sezónní informační středisko se pak nachází i na hoře Tábor.

Městské muzeum a galerie Lomnice nad Popelkou, příspěvková organizace sídlí v budově muzea (tzv. Hrubý dům). Organizace provádí i komentované provázení návštěvníků města po památkách a významných objektech města.

Divadlo je budova sloužící svému původnímu účelu. Byla postavena místními ochotníky, kteří každoročně pořádají krajskou postupovou přehlídku ochotnického divadla a Lomnické kulturní léto.

Zámek nemá svůj prohlídkový okruh. Jde o účelově využitou památku pro konání kulturních a společenských akcí (plesy, koncerty, představení, výstavy aj.). Prostory zámku lze pronajmout k soukromým účelům (svatby, oslavy či firemní akce).

V těsné blízkosti autobusového nádraží se nachází kino, které bylo rekonstruováno za dotační podpory Státního fondu kinematografie, realizace byla dokončena v roce 2018. Kino-technologie s ozvučením sálu systémem Dolby Atmos je určena pro multifunkční využití.

Od roku 2012 byla nově zavedena tradice pravidelného zvonění ve zvonici na hřbitově. Město provádí celkovou revitalizaci hřbitova již od roku 2008, kdy se stalo jeho vlastníkem. Do letošního roku byla obnovena dřevěná zvonice a hřbitovní domek s márnicí (Památky roku Libereckého kraje v soutěži vyhlášené SHSČMS 2018). Do zvonice byly v roce 2017 osazeny dva nové zvony. V dalších letech by měla obnova pokračovat dalšími etapami podle zpracované projektové dokumentace. V roce 2019 byly na základě podpory z dotace Libereckého kraje vyrobeny a osazeny repliky oken a vstupních dveří u Svobodovy hrobky, které zabezpečily hrobku proti dalším vandalským činům. Město zároveň požádalo o dotaci MAS Brána do Českého ráje, z.s. na rekonstrukci části chodníku na hřbitově v rámci Podpory venkovských oblastí, cílem projektu je vyměnit nevyhovující asfaltový povrch ve špatném stavu hradní dlažbou z čediče s čedičovými krajníky. Stavebně historický průzkum proběhl za přispění Libereckého kraje v roce 2015 i pro Svobodovu hrobku a Domek hrobníka s márnicí.

Město Lomnice nad Popelkou vydalo v roce 2010 monografii o Lomnici a okolí s důrazem na představení kulturních památek. V roce 2012 byla tato kniha doplněna knihou zabývající se historií města. Obě knihy doplňuje publikace z roku 2013 o lomnickém sportu a spolkové činnosti.

Velký význam pro tradici města mají i produkty místních podnikatelských subjektů (např. Lomnické suchary, textilní výroba, výroba cukrovinek), jsou připomínána významná výročí a pořádány různé tematické výstavy (například divadelnictví v Lomnici, založení a historie Sokola, výstava sportu, výročí postavení Tylova divadla, základní školy, výročí hasičského spolku).

A. 1.11.4. Sociální péče

Město Lomnice nad Popelkou je spolu s městem Semily (ORP) a Libereckým krajem zadavatelem sociálních služeb na svém území a má odpovědnost za kvalitu a dostupnost sociálních služeb. Komunitní plánování umožňuje plánování na úrovni mikroregionu (obce) tak, aby odpovídaly místním podmínkám a potřebám občanů. Sociální služby se řídí **Komunitním plánem sociálních služeb ORP Semily 2016 – 2020 a Národní strategií rozvoje sociálních služeb na období 2016–2025**, a to hned v několika oblastech:

- Zajistit přechod od institucionálního modelu péče k podpoře osob v přirozeném prostředí.
- Vytvořit podmínky pro zajištění potřebných kapacit sociálních služeb komunitního typu terénní, ambulantní i pobytové formy.
- Zlepšit postavení pečujících osob a pečující rodiny.

Sociální službu v Lomnici nad Popelkou zajišťuje zejména **Pečovatelská služba Lomnice nad Popelkou, příspěvková organizace**. Pečovatelská služba prošla v roce 2019 transformací. Od 1. 1. 2020 došlo ke změně právní formy organizace (z organizační složky se stala příspěvková organizace). Došlo zároveň i k rozšíření cílové skupiny příspěvkové organizace, jehož cílem bylo především zvyšování kvality poskytované péče a rozšíření nabídky služeb pro širší okruh osob.

Terénní sociální služby jsou určeny pro osoby žijící ve městě Lomnice nad Popelkou nebo v integrovaných obcích města Lomnice nad Popelkou (Černá, Dráčov, Chlum, Košov, Morcinov, Nové Dvory, Plouznice, Rváčov, Skuhrov, Tikov, Želechy), nebo v obcích v dojezdové vzdálenosti 10 km, za předpokladu uzavření smlouvy o poskytování finančního příspěvku na poskytování pečovatelské služby s obcí a Pečovatelskou službou Lomnice nad Popelkou, příspěvkovou organizací.

Pečovatelská služba ambulantní je poskytována ve Středisku osobní hygieny (SOH) na adrese: Obránců míru 1188, 512 51 Lomnice nad Popelkou. Na stejné adrese má služba také své zázemí a kanceláře ředitelky a zázemí personálu. Do budovy i do SOH je bezbariérový přístup.

Provoz pečovatelské služby je spolufinancován krajem z finančních prostředků Ministerstva práce a sociálních věcí.

Město Lomnice nad Popelkou vymezilo pro pečovatelské služby **dům zvláštního určení** na adrese Obránců míru 1188, 512 51 Lomnice nad Popelkou. Objekt je určen trvalému bydlení cílových skupin, tedy osamělých občanů, kteří jsou soběstační, ale potřebují asistenci, a to kvůli zdravotnímu stavu nebo věku, případně manželské páry, kdy alespoň jeden z páru splňuje výše uvedené. Domy stejného zvláštního určení jsou v okolí Lomnice nad Popelkou také v obcích Košťálov, Libštát, Semily.

Obrázek č. 95: Dům zvláštního určení č. p. 1188



Zdroj: <https://www.mujsuchod.cz/dum-s-pecovatelskou-sluzbou-132>

V Libereckém kraji je v současné době nedostatečná kapacita pobytových malokapacitních sociálních služeb pro osoby s vysokou mírou podpory - zejména pro osoby s poruchami autistického spektra s problematickým chováním (PAS). Městu Lomnice nad Popelkou se podařilo uspět v žádosti o dotaci na projekt „**Domov pro osoby s poruchou autistického spektra**“ v rámci Integrovaného regionálního operačního programu - 82. výzva IROP - Rozvoj sociálních služeb (SVL) II. - SC 2.1. Díky realizaci projektu dojde k rekonstrukci objektu a vybudování vhodných prostor pro poskytování sociální služby domov se zvláštním režimem určené pro osoby s PAS s problematickým chováním s kapacitou 8 osob, což povede

ke zvýšení kvality a dostupnosti sociálních služeb poskytovaných v rámci Libereckého kraje a přispěje k celkovému zlepšení kvality života osob z cílových skupin.

Lomnice nad Popelkou **zkvalitňuje sociální služby také pomocí dalších organizací**, které se snaží podporovat. V Lomnici nad Popelkou působí v rámci sociálních služeb další občanská sdružení a organizace. Mezi nimi například:

- Svaz diabetiků ČR, pobočný spolek Lomnice nad Popelkou
- Svaz tělesně postižených v České republice z. s. místní organizace Lomnicko
- Život bez bariér, z.ú., Nová Paka
- FOKUS Semily, z.s.
- Centrum Fialka
- Centrum LIRA, z.ú., Liberec
- Apropo Jičín, o. p. s.
- Linka bezpečí, z.s.
- Dětské centrum Jilemnice
- Hospic sv. Zdislavy, o. p. s.
- Oblastní charita Jičín
- Spolek Mikuláš v Lomnici n. Pop.
- FOKUS Turnov, z.s.
- Klub seniorů
- Středisko volného času Sluníčko Lomnice nad Popelkou
- Sociální atelier TILIA, z. s.
- Svaz postižených civilizačními chorobami v ČR, z.s.
- Poskytovatelé služeb domácí ošetrovatelské péče

Do budoucna se i nadále předpokládá růst počtu osob v důchodovém věku a klesající porodnost. Výše uvedené povede zákonitě k neustále se zvyšující potřebě pečovatelských služeb, služeb osobní asistence.

A. 1.11.5. Zdravotní péče

V Lomnici nad Popelkou se nachází Nemocnice následné péče, poliklinika (budova polikliniky byla zateplena v roce 2014 za dotační podpory Operačního programu Životní prostředí) a ordinace praktických a specializovaných lékařů, rehabilitační a fyzioterapeutické ambulance, služby domácí ošetrovatelské péče. Rychlá zdravotnická záchranná služba pro oblast Lomnicka je zajišťována nemocnicí v Semilech. Větší zdravotnická zařízení se nachází v Jičíně, Semilech, Jilemnici a Turnově. Zařízení zdravotní péče jsou evidována dle Registru zdravotnických zařízení Ústavu zdravotnických informací a statistiky ČR.

Obrázek č. 96: Poliklinika



Zdroj: <https://www.magistra.cz/lekarna/lekarna-trio-jsc-group-s-r-o>

Obrázek č. 97: Nemocnice následné péče



Zdroj: lomnicenadpopelkou.cz

Praktický lékař pro děti a dorost

MUDr. Marek Jan (Novoměstská 76, 51251 Lomnice nad Popelkou)

MUDr. Sůvová Vlasta (Poděbradova 665, 51251 Lomnice nad Popelkou)

Praktický lékař pro dospělé

MUDr. Bartoš Zdeněk (AMBULANCE LOBART s.r.o., Smetanova 390, Lomnice nad Popelkou)

MUDr. Hegar František (Kavánova 712, Lomnice nad Popelkou)

MUDr. Lisý Petr (Obránců míru 866, Lomnice nad Popelkou)

MUDr. PhDr. Marcel Nesvadba, Ph.D., MBA (Obránců míru 866, Lomnice nad Popelkou)

EEG, EMG

MUDr. Jiří Mlejnek (Obránců Míru 866, Lomnice nad Popelkou)

Gynekologie

MUDr. Sistr František (Obránců Míru 866, Lomnice nad Popelkou)

Chirurgie

MUDr. Malý Vratislav (Husovo náměstí 27, Lomnice nad Popelkou)

Neurologie

MUDr. Matějková Jana (Obránců Míru 866, Lomnice nad Popelkou)

MUDr. Zikmund Zdeněk (Obránců Míru 866, Lomnice nad Popelkou)

Oční

MUDr. Soňa Janovská (Komenského 165, Lomnice nad Popelkou)

ORL

MUDr. Miroslava Kuncířová (Obránců Míru 866, Lomnice nad Popelkou)

Urologie

MUDr. Jaroslav Všeticka (Urologické ambulance s.r.o., Obránců Míru 866, Lomnice nad Popelkou)

Ortopedie

MUDr. Al-Asbahi (Obránců Míru 866, Lomnice nad Popelkou)

Zubní lékaři

MUDr. Nožičková Věra (Obránců Míru 866, Lomnice nad Popelkou)

MDDr. Jakub Staněk (Obránců Míru 866, Lomnice nad Popelkou)

MDDr. Marek Listoň (Obránců Míru 866, Lomnice nad Popelkou)

Fyzioterapie, rehabilitace

Centrum zdraví-květ života, s.r.o. (Fügnerova 64, Lomnice nad Popelkou)

Fyziozlom s.r.o. (Josefa Jana Fučíka 62, Lomnice nad Popelkou)

Nemocnice následné péče

Nemocnice následné péče s poliklinikou Lomnice nad Popelkou (Komenského 440, Lomnice nad Popelkou)

Lékárna

Lékárna Herbal (Josefa Jana Fučíka 58, Lomnice nad Popelkou)

Lékárna Trio JSC Group s.r.o. (Obránců Míru 866, Lomnice nad Popelkou)

Domácí ošetrovatelská péče

Alena Martinková

Domácí ošetrovatelská péče NIKÉ, Květoslava Baštářová

A. 1.11.6. Orgány města a Městský úřad

Město Lomnice nad Popelkou v souladu s ustanovením Zákona o obcích č. 128/2000 Sb. vykonává agendu v přenesené působnosti (státní správu) a v samostatné působnosti pak samosprávu. Město je samostatně spravováno zastupitelstvem obce (pro volební období 2018 - 2022 byl stanoven počet 17 členů), dalšími orgány města jsou rada, starosta, městský úřad a zvláštní orgány města.

Starostou města je ke dni sepsání tohoto dokumentu Mgr. Josef Šimek, místostarostou Ing. Zdeněk Rajm, tajemníkem Ing. Josef Matura.

Město je zřizovatelem následujících subjektů:

- Středisko volného času Sluníčko Lomnice nad Popelkou, příspěvková organizace
- Kulturní a informační středisko, příspěvková organizace
- Nemocnice následné péče s poliklinikou Lomnice nad Popelkou, příspěvková organizace
- Mateřská škola Klubíčko Lomnice nad Popelkou, příspěvková organizace
- Mateřská škola Lomnice nad Popelkou, příspěvková organizace
- Městské muzeum a galerie Lomnice nad Popelkou, příspěvková organizace
- Základní škola a základní škola speciální Lomnice nad Popelkou, příspěvková organizace
- Technické služby Města Lomnice nad Popelkou, příspěvková organizace
- Základní škola T. G. Masaryka Lomnice nad Popelkou, příspěvková organizace
- Základní umělecká škola Lomnice nad Popelkou, příspěvková organizace
- Pečovatelská služba Lomnice nad Popelkou, příspěvková organizace

Základní údaje města:

Město Lomnice nad Popelkou, Husovo náměstí 6, 512 51 Lomnice nad Popelkou

Adresa úřadovny pro osobní návštěvu

Městský úřad, Husovo náměstí 6, 512 51 Lomnice nad Popelkou

Další údaje:

pevná linka: 481 629 020 (Podatelna)

fax: 481 629 020

webové stránky oficiální: <http://www.lomnicenadpopelkou.cz>

adresa e-podatelny: podatelna@mu-lomnice.cz

číslo účtu: 19-2422581, kód banky: 0100

IČO: 00275905

DIČ: CZ00275905

Komunikační nástroje:

Komunikace s veřejností je základním předpokladem úspěšného řízení města. Pro komunikaci s veřejností je ve městě využíváno široké spektrum komunikačních nástrojů:

- webové stránky
- úřední deska
- městský rozhlas
- komunitní plánování

- Lomnické noviny
- facebook
- podatelna
- průzkumy názorů občanů města (dotazníky, ankety, ...)

V rámci komunikačních nástrojů s veřejností je právě průzkum názorů občanů města je protivahou pasivnímu informování veřejnosti a představuje platformu, kterou občané mohou aktivně vyjádřit svůj názor a konstruktivně se na rozvoji města podílet. Město Lomnice nad Popelkou má aktivní obyvatelstvo s velkým zájmem o další směřování města.

Informovanost občanů je zajištěna i pečlivým vedením kroniky města.

Zdravé město a Místní Agenda 21:

„Zdravé město“ je označení pro město, které je aktivně zapojeno do projektu Zdravé město, který iniciovala Světová zdravotnická organizace (WHO). Město Lomnice nad Popelkou bylo přijato do **Národní sítě Zdravých měst** v roce 2007, kdy začalo s realizací projektu „Lomnice nad Popelkou – Zdravé město“, ve kterém se snaží ve spolupráci s obyvateli dohodnout o jeho rozvoji, tak aby se zde kvalitně a bezpečně žilo.

Místní Agenda 21 je mezinárodní program zvyšování kvality veřejné správy, který vede k praktickému zavádění zásad udržitelného rozvoje při současném zohledňování místních podmínek. Jeho cílem je zvyšování kvality života obyvatel v jeho hlavních pilířích, a to nejen pro generaci současnou, ale i ty budoucí.

- 1. pilířem je podpora zdraví města v širokém smyslu slova- spokojenost, zdravé životní prostředí, bezpečný pohyb dětí cestou do školy, bezpečné město atd.
- 2. pilířem je udržitelnost v rámci města a regionu. Důraz je kladen na prevenci – výchovu a osvětu ke zdravému životnímu prostředí, úspory materiálu a energií apod.
- 3. pilíř je komunikace mezi vedením města a obyvateli, podpora aktivit obyvatel, postavení rodiny jako základu komunity a společenský život.

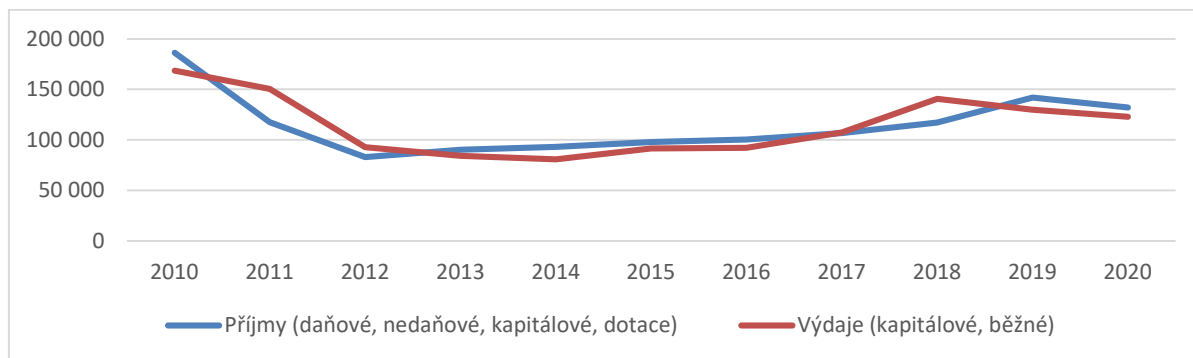
Vstupním dokumentem pro aktivity Města Lomnice nad Popelkou ve výše uvedených oblastech je „Deklarace Projektu Lomnice nad Popelkou - Zdravé město“, které bylo schváleno Zastupitelstvem města dne 20. 9. 2007, číslo usnesení 28/07/Z. Město se tímto rozhodlo k následujícímu postupu:

- zajistí nezbytné podmínky a zázemí pro řízení a realizaci Projektu
- bude započat proces strategického rozvoje města (rozvoj individuálních i společenských hodnot - oblasti zdraví, životního prostředí, sociální a kulturní, ekonomické, hospodářské).
- cílit na dlouhodobě udržitelný rozvoj města a v partnerské spolupráci s občany.
- usilovat o spolupráci se zástupci jiných úřadů, institucí, škol, hospodářského a nevládního sektoru.
- realizace projektu bude popsána v Plánu zdraví, který je podkladem pro politiku zdraví města.

Hospodaření města:

Hlavním nástrojem hospodaření města je **městský rozpočet**, který je vytvářen na období 1 kalendářního roku. Při zpracování rozpočtu město vychází ze střednědobého rozpočtového výhledu. Vývoj v možnostech realizace investic a projektů závisí na vývoji příjmů města. Vývoj příjmů a výdajů v letech 2010 až 2020 zachycuje následující graf.

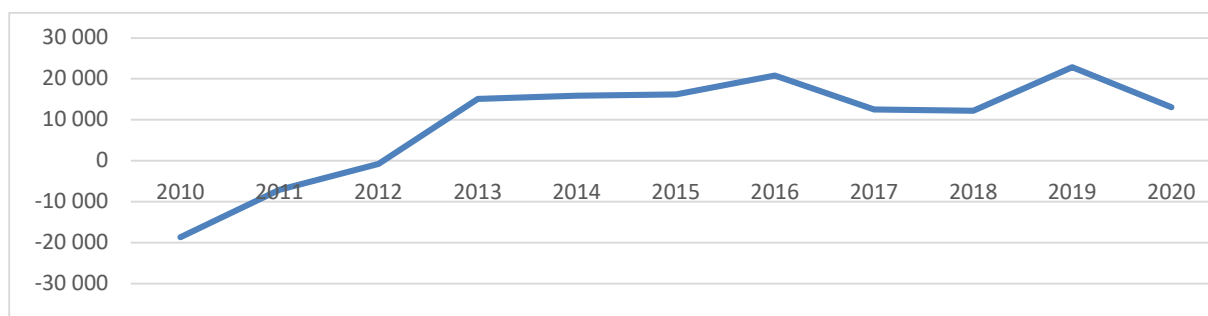
Graf č. 12: Vývoj salda příjmy-výdaje v letech 2010-2020 (v tis. Kč)



Zdroj: zpracováno z dat závěrečných účtů města

Běžné příjmy a běžné výdaje pak tvoří tzv. provozní saldo, které nezahrnuje kapitálové (investiční) příjmy, přijaté dotace, kapitálové (investiční) výdaje. Pokud město realizuje v roce více výdajů než příjmů, deficit může být pokryt z úspor, dotací, úvěrem a podobně. Následující graf zachycuje vývoj provozního salda v letech 2010-2020. V roce 2019 bylo na nejlepší hodnotě za posledních 10 let.

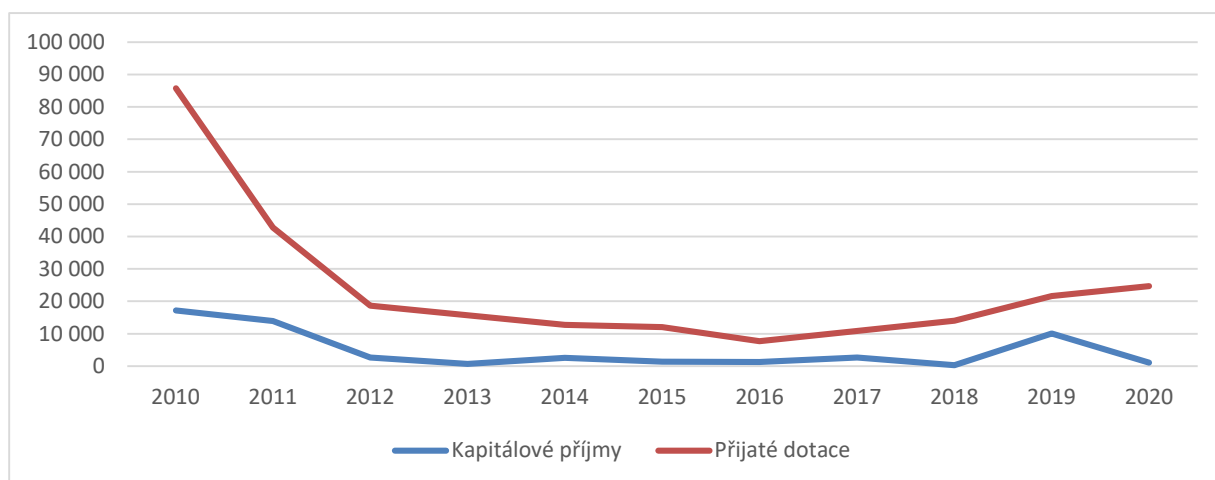
Graf č. 13: Vývoj provozního salda v letech 2010-2020 (v tis. Kč)



Zdroj: zpracováno z dat závěrečných účtů města

Pro financování významných investičních akcí je nezbytné získání mimořádných dotací. Vývoj kapitálových příjmů a přijatých dotací za posledních 10 let zachycuje graf č. 14.

Graf č. 14: Vývoj kapitálových příjmů a přijatých dotací v letech 2010-2020 (v tis. Kč)



Zdroj: zpracováno z dat závěrečných účtů města

Následující tabulka pak v číslech zachycuje vývoj hospodaření města v letech 2010-2020.

Tabulka č. 16: Plnění rozpočtu v letech 2010 – 2020 (v tis. Kč)

Rozpočet města	2010	2011	2012	2013	2014	2015	2016	2017	2018	2019	2020
Daňové příjmy	52 357	53 049	54 642	65 528	70 261	75 689	78 438	84 952	90 367	96 371	93 990
Nedaňové příjmy	31 173	7 513	6 990	8 300	7 534	8 836	12 787	8 174	12 392	13 927	12 327
Kapitálové příjmy	17 222	13 894	2 673	668	2 559	1 363	1 295	2 682	363	10 035	1 099
Přijaté dotace	85 776	42 733	18 703	15 658	12 766	12 002	7 742	10 839	14 008	21 636	24 700
PŘÍJMY CELKEM	186 528	117 404	83 008	90 154	93 120	97 890	100 262	106 647	117 130	141 969	132 116
Běžné výdaje	102 213	67 703	62 397	58 714	61 920	68 368	70 442	80 632	90 545	87 414	93 239
Kapitálové výdaje	66 374	82 696	30 467	25 620	18 980	23 110	21 686	26 667	50 092	42 357	29 632
VÝDAJE CELKEM	168 587	150 339	92 864	84 334	80 900	91 478	92 128	107 299	140 637	129 771	122 871
SALDO PŘÍJMY-VÝDAJE	17 941	-32 935	-9 856	5 820	12 220	6 412	8 134	-652	-23 507	12 198	9 245
Příjmová část vč. fondu	257 945	190 705	107 000	101 823	103 826	114 328	120 548	132 814	161 182	151 205	132 465
Výdajová část vč. fondu	234 988	167 086	99 465	91 428	89 173	104 415	104 111	120 863	152 348	136 611	123 471
Přebytek hospodaření	22 957	23 619	7 535	10 395	14 653	9 913	16 437	11 951	8 834	14 594	8 994

Zdroj: Závěrečné účty města (Finanční odbor, Město Lomnice nad Popelkou)

A. 1.11.7. Další občanská vybavenost

V Lomnici nad Popelkou je díky vysoké aktivitě podnikatelů a firem široká nabídka služeb a obchodů.

Mezi další občanskou vybavenost města patří například:

- Autobazar
- Auto-moto potřeby
- Autoservis
- Autoškola
- Banka (KB, Česká spořitelna)
- Cukrárna
- Cyklo-servis a prodej kol
- Česká pošta
- Divadlo
- Drogerie
- Fitness
- Galanterie
- Hřbitov
- Chovatelské potřeby
- Kadeřnictví
- Kino
- Knihovna
- Koupaliště
- Květinka
- Kulturní a informační středisko
- Lékárna
- Lyžařský areál
- Masáže
- Masna a prodejna uzenin
- Muzeum
- Papírnictví a kancelářské potřeby
- Pekařství
- Penny Market s.r.o.
- Pizzerie
- Prodej a servis sekaček a motorových pil
- Prodej barev a laků
- Prodej bytového textilu
- Prodej bílého elektra
- Prodej dárků a upomínkových předmětů
- Prodej dětského textilu
- Prodej domácích potřeb
- Prodej elektrospotřebičů
- Prodej fotografických potřeb a služeb
- Prodej hudebních nástrojů
- Prodej nábytku
- Prodej obuvi
- Prodej oděvů
- Prodej ovoce a zeleniny
- Prodej potravin
- Prodej tiskovin
- Prodej turistického vybavení
- Prodej výpočetní techniky
- Restaurace
- Sportovní potřeby a oblečení
- Svijanská nápojka

- Vinotéka
- Zahradnické potřeby
- Zdravá výživa
- Zlatnictví a hodinářství

Ve městě působí řada klubů. Kromě klubů uvedených v kapitole A.1.11.2 a A.1.11.3 ve městě působí například:

- Kynologická organizace Lomnice nad Popelkou
- Český svaz chovatelů Lomnice nad Popelkou
- Český svaz včelařů Lomnice nad Popelkou
- České zahrádkářský svaz Lomnice nad Popelkou
- Klub přátel a sponzorů Domu dětí a mládeže
- Klub seniorů
- Klub vojenské a letecké historie
- Mykologický klub
- Myslivecký spolek Krakonoš
- Okrašlovací spolek vojenské historie Lomnice nad Popelkou
- Okrašlovací spolek železniční Lomnice nad Popelkou
- Pegas Air klub Lomnice nad Popelkou
- Svaz postižených civilizačními chorobami ČR
- Tatra veteran car klub
- Uzemní organizace svazu diabetiků
- Klub českých turistů Lomnice nad Popelkou
- Sbor dobrovolných hasičů Lomnice nad Popelkou
- Sbor dobrovolných hasičů na Chlumě
- Sbor dobrovolných hasičů na Košově
- Sbor dobrovolných hasičů na Ploužnici
- Sbor dobrovolných hasičů na Rvačově
- Sbor dobrovolných hasičů v Želechách

A. 1.11.8. Bezpečnost

Kriminalita

Město Lomnice nad Popelkou se řídí **Koncepcí prevence kriminality Libereckého kraje** na období 2017 – 2021, a na tento dokument navazující strategické dokumenty, a **Strategií prevence kriminality v České republice**. Podstatou je prevence s ohledem na místní situaci, potřeby a možnosti, kde funguje součinnost orgánů státní správy, samosprávy, policie a nestátních neziskových organizací. Cílem prevence kriminality je předcházení páchaní trestné činnosti.

Jedním z důležitých faktorů mající vliv na míru bezpečnosti v daném území je nezaměstnanost. Dalším faktorem je pak turismus a atraktivnost místa. Z Koncepce prevence kriminality Libereckého kraje na období 2017 – 2021 vyplývá, že dle počtu trestných činů přepočítaných na 10 tisíc obyvatel je výrazně nejbezpečnějším okresem Libereckého kraje právě okres Semily, kdy nejnižší index celkové kriminality byl zjištěn právě v obvodu OO PČR v Lomnici nad Popelkou.

V roce 2016 byla v Lomnici nad Popelkou v ulici K Urnovému háji otevřena nová služebna obvodního oddělení Policie České republiky. Za tímto účelem byla zrekonstruována budova č. p. 118, kterou vlastní Město Lomnice nad Popelkou, která po rekonstrukci disponuje bezbariérovým přístupem. Celkové náklady dosáhly výše 7,5 mil. Kč. Krajské ředitelství policie Libereckého kraje zároveň následně investovalo do vybavení a Ministerstvo vnitra ČR přispělo na přemístění ethernetového spoje. V roce

2015 došlo k zateplení objektu včetně výměny oken a dveří, na což byla poskytnuta dotace z Operačního programu Životní prostředí EU. Následně byly zahájeny stavební práce. Do této služebny bylo také přestěhováno dohledové pracoviště městského kamerového systému.

Obrázek č. 98: Služebna obvodního oddělení Policie ČR

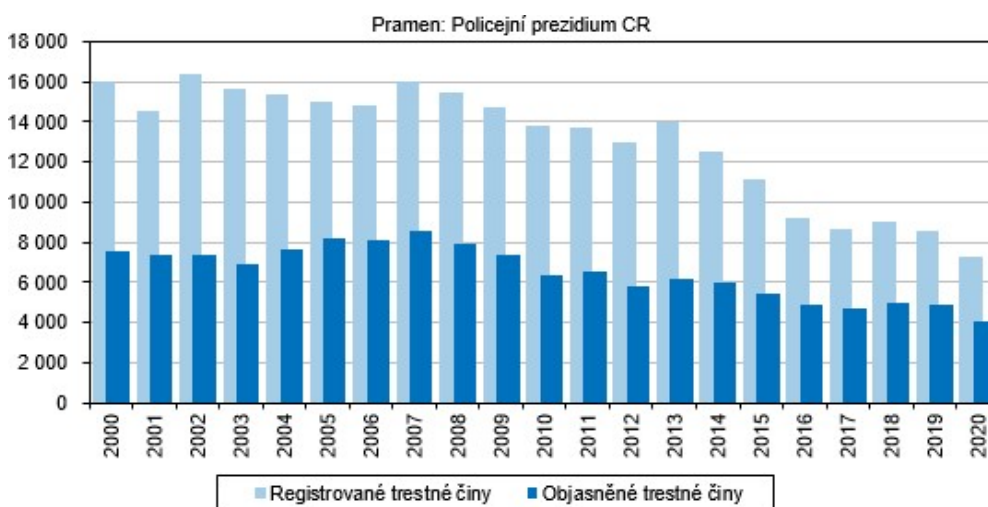


Zdroj: <https://www.policie.cz/clanek/krajske-reditelstvi-policie-lbk-uo-semily-kontakty-obvodni-oddeleni-lomnice-nad-popelkou.aspx>

Územní působnost obvodního oddělení sídlící v Lomnici nad Popelkou: Lomnice nad Popelkou, Košov, Morcinov, Chlum, Ploužnice, Nové Dvory, Želechy, Rváčov, Černá, Dráčov, Skuhrov, Tikov, Stružinec, Pohoří, Tuhaň, Bezděčín, Nová Ves nad Popelkou, Syřenov, Žďár u Kumburku, Újezdec, Bradlečná Lhota, Veselá, Holenice, Kotelsko, Bělá, Svojek, Tample, Tatobity, Žlábek, Žernov, Sýkořice, Podtýn, Proseč, Křečovice I.díl.

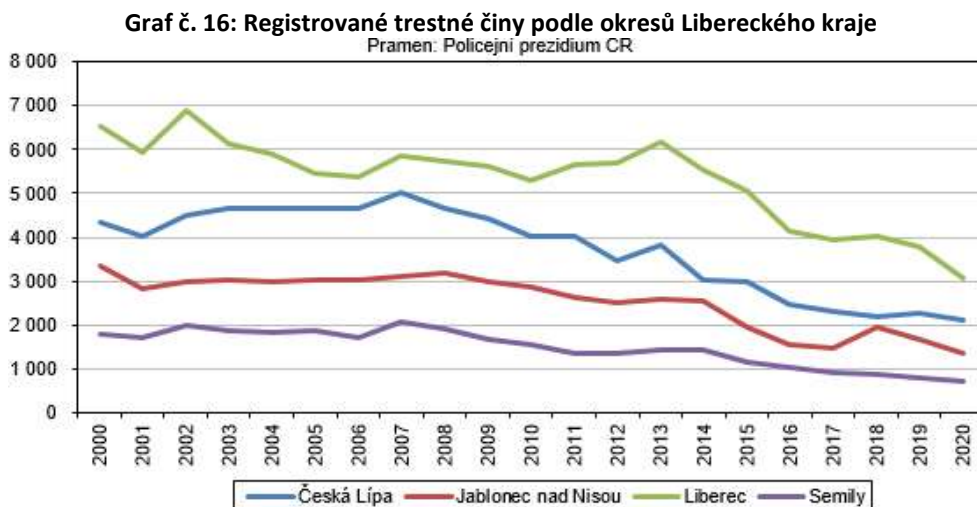
Následující graf zachycuje vývoj počtu registrovaných a objasněných trestných činů v Libereckém kraji. Z grafu je zřejmé, že postupně klesá počet registrovaných trestných činů. Ve statistikách se však neprojevuje drobná kriminalita, krádeže či vandalství.

Graf č. 15: Registrované a objasněné trestné činy v Libereckém kraji v letech 2000-2020



Zdroj: <https://www.czso.cz/csu/xl/kriminalita-v-libereckem-kraji-v-roce-2020>

V Libereckém kraji má zároveň okres Semily nejnižší počet registrovaných trestných činů z jednotlivých okresů (viz graf č. 16).



Zdroj: <https://www.czso.cz/csu/xl/kriminalita-v-libereckem-kraji-v-roce-2020>

Město investovalo do pořízení kamerového systému, jehož dohledové pracoviště bylo umístěno do místní služebny obvodního oddělení Policie České republiky. Záznamy policistům významně pomáhají v rámci prevence kriminality i následně při objasňování přestupkové a trestné činnosti. Plně je pokryto centrum města se všemi problematickými lokalitami. Umístění kamer bylo konzultováno s policií a má za cíl působit především preventivně.

Město zároveň vydalo obecně závaznou vyhlášku města Lomnice nad Popelkou č. 3/2020 o nočním klidu. Dobou nočního klidu se rozumí doba od 22. do 6. hodiny, přičemž jsou zároveň vyhláškou stanoveny výjimečné případy, zejména slavnosti nebo obdobné společenské nebo rodinné akce, při nichž je doba nočního klidu vymezena dobou kratší nebo při nichž nemusí být doba nočního klidu dodržována.

Obecně lze konstatovat, že město Lomnice nad Popelkou je městem relativně bezpečným.

Protipovodňová opatření

Město nechalo zpracovat digitální protipovodňový plán a lokální výstražný systém, projekt byl spolufinancován Evropskou unií v rámci Operačního programu Životní prostředí.

Město tak díky realizaci projektu získává okamžité informace zejména o přivalových srážkách a takto vzniklých náhlých povodňových situacích. Jde o varovný a informační systém, tedy detekci zvýšení vodní hladiny pro včasné varování obyvatel. Projekt realizace vodoměrných a srážkoměrných stanic obsahoval tyto aktivity: instalace ultrazvukového snímače hladiny, instalace srážkoměru, instalace telemetrické stanice, instalace systému varovných SMS, vizualizace a přenos dat na server.

Požární ochrana

Požární ochrana na území obce s rozšířenou působností Semily je zajišťována hasičským záchranným sborem Semily v I. kategorii.

V Lomnici nad Popelkou působí Sbor dobrovolných hasičů. Výjezdová jednotka je zařazena v požárním poplachovém plánu Libereckého kraje jako JPO II/1 a JPOIII/1. Od roku 2008 jsou lomničtí hasiči přeřazeni s jedním družstvem z kategorie JPO III. (jednotka požární ochrany – zajišťuje výjezd do deseti minut od vyhlášení poplachu) do kategorie JPO II. (výjezd do pěti minut) a s předurčením k zásahům na dopravní nehody.

Tabulka č. 17 ukazuje počty zásahu v jednotlivých letech s odlišením typu zásahu.

Tabulka č. 17: Statistika zásahů Sboru dobrovolných hasičů Lomnice nad Popelkou 2011 - 2020

Rok	Dopravní nehoda	Požár	Technická pomoc	Únik nebezp.látek	Záchrana osob, zvířat	Ostatní	Celkem
2020	25	32	51	6	15	18	147
2019	35	18	33	3	13	1	103
2018	31	29	24	6	7	3	100
2017	36	15	31	5	2	0	89
2016	27	16	29	11	3	2	88
2015	33	29	42	4	0	6	114
2014	18	15	36	15	0	4	88
2013	33	16	17	11	2	3	82
2012	18	10	34	10	4	0	76
2011	19	13	13	2	4	2	53

Zdroj: <http://www.sdh-lomnice.cz/statistika-vyjezdu.aspx>

Město Lomnice nad Popelkou pravidelně podává žádost o účelovou neinvestiční dotaci na zabezpečení akceschopnosti jednotky sboru dobrovolných hasičů prostřednictvím kraje z rozpočtu MV-GŘ HZS ČR.

V rámci projektu „Dopravní automobil pro evakuaci a nouzové zásobování obyvatel Lomnice nad Popelkou“ byla v roce 2019 pořízena nová technika pro integrovaný záchranný systém JSDH Lomnice nad Popelkou. Přínosem realizace projektu je dosažení vyšší ochrany života, zdraví osob, majetku, hospodářských aktivit a ekonomických činností ve vazbě na rizika plynoucí z nadprůměrných sněhových srážek a masivních námraz. Na realizaci projektu byla získána dotace z Ministerstva pro místní rozvoj v rámci Integrovaného nástroje SCLLD MAS Brána do Českého ráje.

V roce 2019 byla zároveň pořízena za přispění dotace z Ministerstva pro místní rozvoj v rámci Integrovaného nástroje SCLLD MAS Brána do Českého ráje a Libereckého kraje velkokapacitní cisterna pro JSDH Lomnice nad Popelkou. Jde o cisternovou automobilovou stříkačku vybavenou požárním čerpadlem se jmenovitým výkonem 3000 l.min-1 podle ČSN EN 1028-1, kategorie podvozku 2 smíšená (CAS schopná provozu na všech komunikacích a částečně i mimo komunikace), v provedení VH (speciálním pro velkoobjemové hašení) a v modifikaci pro 6 osob a hmotnostní třídy S.

Město Lomnice nad Popelkou uspělo v žádosti o účelovou dotaci v rámci programu "014D24 Dotace pro jednotky SDH obcí" - výzva "JSDH_V3_2020 Stavba nebo rekonstrukce požární zbrojnice", kterou zabezpečuje Ministerstvo vnitra - generální ředitelství Hasičského záchranného sboru České republiky. Současně Město uspělo v žádosti o investiční účelovou dotaci na tento projekt u Libereckého kraje. Účelem projektu je lepší návaznost provozu a zvýšení akceschopnosti jednotky. Cílem projektu bylo vybudování přístavby šaten se sociálním zázemím a kanceláří náčelníka ke stávajícímu objektu č. p. 751. Realizace probíhá v letech 2020 - 2021.

Město pravidelně investuje do nákupu osobních ochranných prostředků požární techniky, které jsou spolufinancovány z Libereckého kraje. Nákup přispívá k lepší udržitelnosti akceschopnosti jednotky.

Východisko pro strategické plánování

Základní občanská vybavenost na poměrně vysoké úrovni.

Potřeba investic do infrastruktury škol.

Modernizace výukových prostor a budování infrastruktury škol pro rozvoj klíčových kompetencí.

Dostatečné kapacity u školských zařízení.

Široká nabídka sportovních aktivit.

Modernizace sportovní infrastruktury s ohledem na větší počet sportovních klubů a disciplín.

Poptávka po hřišti pro dospívající mládež.

Významné sportovní a kulturní akce ve městě.

V oblasti sociálních služeb snaha o přechod od institucionálního modelu péče k podpoře osob v přirozeném prostředí, což je limitováno počtem a kapacitou pečujících osob.

Zajištění potřebných kapacit sociálních služeb komunitního typu terénní, ambulantní i pobytové.

Růst počtu osob v důchodovém věku a klesající porodnost.

Neustále se zvyšující potřeba pečovatelských služeb, služeb osobní asistence.

Nutnost zajištění náhrad za odcházející lékaře.

Komunikace s veřejností jako základní předpoklad úspěšného řízení města.

Realizace projektu Zdravé město, MA21, Deklarace Projektu Lomnice nad Popelkou - Zdravé město.

Nejdůležitější část příjmů obecního rozpočtu tvoří daňové příjmy a dotace.

Hlavní potenciál pro získání mimořádných příjmů do rozpočtu obce pro financování významných investičních akcí se jeví získání mimořádných dotací.

Široká nabídka služeb a obchodů.

Relativně bezpečné město.

Vlastní digitální protipovodňový plán a lokální výstražný systém.

Sbor dobrovolných hasičů kategorie JPO II. (výjezd do pěti minut) a s předurčením k zásahům na dopravní nehody.

Nedostatečná kapacita pro ubytování turistů.

Podpora mobility jako součást veřejného prostoru.

Témata: osvětová činnost, spolupráce se školami, zapojení škol a jejich žáků do rozvoje města, propojení žáků s pracovním trhem, pobídky pro lékaře, zapojení do dotačních programů, snaha o automatizaci a robotizaci veřejné správy, moderní komunikační nástroje (elektronická úřední deska), podpora investic do ubytovacích kapacit, řešení trávení volného času mládeže, podpora investic do sociálních a zdravotních služeb, podpora trávení volného času občany města, dotační příležitosti

ZDROJE

1. <http://www.lomnicenadpopelkou.cz/>
2. <https://pravni-odbor.kraj-lbc.cz/dobrovolne-svazky-obci/registrik-dobrovolnych-svazku-obci/case:detail/id:67>
3. <http://www.lomnicko.cz>
4. <https://www.czso.cz>
5. <https://vdb.czso.cz>
6. <https://www.mapy.cz>
7. <http://portal.chmi.cz/historicka-data/pocasi/uzemni-srazky#>
8. <https://www.kurzy.cz/>
9. <https://cesky.radio.cz/lomnice-nad-popelkou-mesto-ktere-ma-ve-znaku-tatarskeho-zveda-8604743>
10. <https://www.suro.cz/cz>
11. <http://www.dalnice-d35.cz/public/files/documents/r35-publikace2015-web.pdf>
12. <https://dopravnimapy.kraj-lbc.cz/app/vystavba/index.php?legend=true?project=vystavba&>
13. <https://www.mobilnituresta.com/detail-cile/5156/>
14. <http://scitani2016.rsd.cz/pages/intenzitytable/default.aspx?s=5-1092>
15. <https://pamatkovykatalog.cz/>
16. <https://lomnickastezka.cz/deset-zastaveni/9-zivnosti-a-prumysl/>
17. <https://cz.kompass.com/>
18. <https://nasregion.cz/liberecky-kraj/v-libereckem-kraji-vzrostla-v-lednu-nezamestnanost-na-31-pct/>
19. https://www.lidovky.cz/byznys/firmy-a-trhy/v-kvetnu-bylo-v-cr-vice-nez-260-tisic-nezamestnanych-nejvic-od-unora-2018.A200605_114205_firmy-trhy_ele
20. http://www.vlakregion.cz/trate/064/dopravny/lomnice_nad_popelkou/lomnice_nad_popelkou.html
21. <https://www.info.mfcr.cz/ares/>
22. <https://or.justice.cz/ias/ui/registrik>
23. <http://www.rzp.cz/>
24. <http://apl.czso.cz/irsw/>
25. <http://lokality.geology.cz/d.pl>
26. <http://cyklotrasy.cz/encyklopedie/objekty1.phtml?id=1020>
27. <http://www.czech.republic.cz/encyklopedie/seznam.phtml?typ=32&od=1550&limit=50>
28. <https://www.stredniskoly.cz/>
29. <https://tydenikpolicie.cz/v-lomnici-nad-popelkou-byla-otevrena-nova-sluzebna-obvodniho-oddeleni-policie-cr/>
30. <https://kancelar-hejtmana.kraj-lbc.cz/getFile/id:1009195/lastUpdateDate:2018-01-11%2010%3A55%3A37>
31. <https://zivotni-prostredi.kraj-lbc.cz/page3075>
32. https://www.semily.cz/assets/File.ashx?id_org=14724&id_dokumenty=13057
33. https://www.vhsturnov.cz/rozsah-stranka_akce-134.html
34. <http://www.masbcr.cz/cz/strategie-clld-mas-2014-2020.html>
35. Gramis
36. <http://www.masbcr.cz>
37. http://www.geology.cz/app/ciselniky/lokalizace/show_map.php?mapa=g50&y=669200&x=1003000&r=4500&s=1&legselect=0
38. <https://mapy.geology.cz>
39. <http://plapdp.cz>
40. Plán péče o stromy na vybraných lokalitách města Lomnice nad Popelkou
41. <http://www.chmuul.org/aktuality/2020-02-mnozstvi-srazek-teplota/>
42. https://www.semily.cz/assets/File.ashx?id_org=14724&id_dokumenty=5763
43. <https://iispp.npu.cz/>
44. <http://www.kislomnice.cz/>
45. <http://www.muzeumlomnice.cz>
46. <https://pamatkovykatalog.cz/>
47. <http://www.cykloserver.cz/cykloatlas/#pos=50.518645P15.384914P13@b=2>
48. <http://www.rtmpus.cz/video/7662/lomnice-n-p-zalozila-ve-sbernem-dvore-re-use-centrum.html>
49. <https://msklubicko.cz>
50. <https://msdasenka.cz/>

51. <https://mslomnicenp.cz/>
52. <https://www.firmy.cz/detail/427314-zus-lomnice-nad-popelkou-lomnice-nad-popelkou.html>
53. <https://svclomnice.cz>
54. http://pohoda.freelom.net/fclomnice/index.php?option=com_content&view=article&id=50&Itemid=60
55. <https://www.mobilnituresta.com/detail-cile/5156>
56. <https://www.mujuhod.cz/dum-s-pecovatelskou-sluzbou-132>
57. <https://www.magistra.cz/lekarna/lekarna-trio-jsc-group-s-r-o>
58. <https://www.policie.cz/clanek/krajske-reditelstvi-policie-lbk-uo-semily-kontakty-obvodni-oddeleni-lomnice-nad-popelkou.aspx>
59. <http://www.sdh-lomnice.cz/statistika-vyjezdu.aspx>
60. https://www.dataplan.info/img_upload/7bdb1584e3b8a53d337518d988763f8d/nkr-schvalena-verze.pdf
61. <https://www.vestnikverejnychzakazek.cz/>

A. 2. Šetření mezi občany

V průběhu měsíců ledna až března roku 2020 probíhal sběr informací a šetření mezi občany na území města Lomnice nad Popelkou. Bylo zaměřeno na zjištění názoru obyvatel města na úroveň kvality života ve městě a potenciál jeho dalšího rozvoje. Výsledky z průzkumu jsou nezbytnou součástí analytické části dokumentu Strategie rozvoje města a významným vstupem pro zpracování návrhové části tohoto dokumentu. Smyslem těchto akcí je zapojit občany do správy města. Na druhou stranu je nutno zmínit, že ne všechna témata jsou ovlivnitelná a splnitelná.

V pondělí 20. 1. 2020 proběhlo na zámku v Lomnici nad Popelkou Fórum Zdravého města a MA21 Lomnice nad Popelkou. Šlo o veřejnou diskusi občanů, ze které vzešlo 15 nejdůležitějších témat či problémů města. Cílem této veřejné diskuze bylo dát občanům prostor, neboť právě komunikace s veřejností je zásadní při plánování rozvoje města. Nad problémy města Lomnice nad Popelkou diskutovalo u sedmi tematických stolů cca 70 občanů. Problémy, které z fóra vzešly, jsou odrazem námětů účastníků fóra, i proto se město snaží do těchto akcí zapojovat co nejširší veřejnost pro co nejvyšší objektivnost a rozsáhlost.

Témata stolů byla zvolena podle dle platné metodiky Národní sítě Zdravých měst ČR a MA21 a odpovídala tematicky i fóru předešlému. Témata byla následující: 1. Doprava, infrastruktura, 2. Ekonomika, úřad, správa, bezpečnost, 3. Životní prostředí, 4. Sociální oblast, zdravý životní styl, 5. Vzdělávání, kultura, sport, 6. Cestovní ruch, památky, 7. Stůl mladých. U každého stolu bylo na velký papír sepsáno několik námětů k danému tématu, nad kterými se živě diskutovalo. Poté přítomní využili svého práva obejít všechny stoly a podpořit svými hlasy konkrétní návrhy u jednotlivých témat. Po ukončení hlasování byly hlasy sečteny a garanti jednotlivých stolů představili dva návrhy s největším počtem hlasů ze svých stolů, které byly zaznamenány a připraveny pro konečné hlasování. Na závěr měl každý přítomný v sále možnost přidělit své dva hlasy mezi tato top témata:

1. Doprava, infrastruktura

Parkování na sídlišti

Parkování u KB, bezpečná cesta do školy

2. Ekonomika, úřad, správa, bezpečnost

Vodné, stočné - vysoké ceny

Bezpečnost silničního provozu (stav krajských komunikací, přechody)

3. Životní prostředí

Více kontejnerů na tříděné odpady

Vymezení travních ploch s minimální intenzitou sekání

4. Sociální oblast, zdravý životní styl

Defibrilátor na koupaliště

Prostor pro volnočasové aktivity mládeže 15+

5. Vzdělávání, kultura, sport

Obnova atletického oválu na letním stadionu (např. inline dráha)

Vybudování dalšího dětského hřiště pro mladší děti

6. Cestovní ruch, památky

Demolice č.p.1 (SAIGON)

Využití tržnice

7. Stůl mladých

Klouzačka do vody na koupališti

Pítko na dětském hřišti

Startovní a sociální bydlení

Nejvíce hlasů bylo přiděleno těmto tématům: (řazeno abecedně, tučně problémy na 1.- 10. místě):

- **Bezpečnost silničního provozu (stav krajských komunikací, přechody)**
- **Defibrilátor na koupaliště**
- **Demolice č. p. 1 (SAIGON)**
- **Klouzačka do vody na koupališti**
- **Obnova atletického oválu na letním stadionu (např. inline dráha)**
- **Parkování na sídlišti**
- Parkování u Komerční banky, bezpečná cesta do školy
- **Pítko na dětském hřišti**
- **Prostor pro volnočasové aktivity mládeže 15+**
- Startovací a sociální bydlení
- Více kontejnerů na tříděné odpady
- **Vodné, stočné - vysoké ceny**
- **Vybudování dalšího dětského hřiště pro mladší děti**
- **Vymezení travních ploch s minimální intenzitou sekání**
- Využití tržnice

v tomto pořadí:

1. Vodné, stočné - vysoké ceny (23 hlasů)
2. Obnova atletického oválu na letním stadionu (např. inline dráha) (19 hlasů)
3. Bezpečnost silničního provozu (stav krajských komunikací, přechody) (17 hlasů)
4. Demolice č. p. 1 (SAIGON) (16 hlasů)
5. Prostor pro volnočasové aktivity mládeže 15+ (11 hlasů)
- 6.-8. Vymezení travních ploch s minimální intenzitou sekání (9 hlasů)
- 6.-8. Parkování na sídlišti (9 hlasů)
- 6.-8. Pítko na dětském hřišti (9 hlasů)
9. Klouzačka do vody na koupališti (7 hlasů)
- 10.-11. Vybudování dalšího dětského hřiště pro mladší děti (2 hlasy)
- 10.-11. Defibrilátor na koupaliště (2 hlasy)
- 12.-13. Více kontejnerů na tříděné odpady (1 hlas)
- 12.-13. Parkování u Komerční banky, bezpečná cesta do školy (1 hlas)
- 14.-15. Startovací a sociální bydlení (0 hlasů)
- 14.-15. Využití tržnice (0 hlasů)

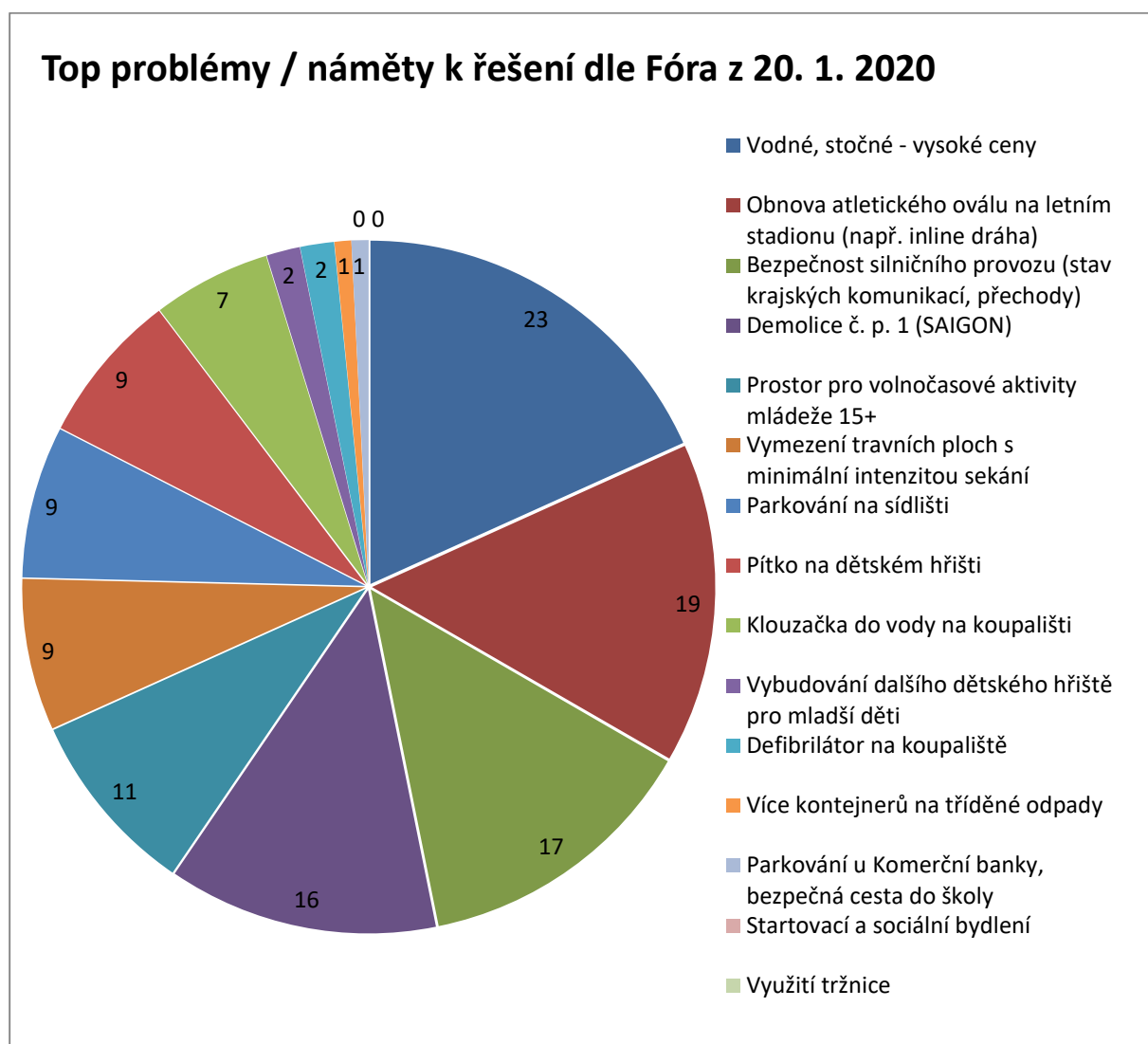
Těchto 15 témat s nejvíce hlasy od účastníků fóra bylo následně součástí ověřovací ankety, jež proběhla elektronicky na webu města, a také v podobě hlasovacích lístků umístěných na podatelně městského úřadu a v informačním středisku v termínu 17. února 2020 - 30. března 2020 v anonymní formě. V anketě nechyběla ani možnost přednést vlastní jiný námět nebo upozornit na problém ve městě. Respondenti tak mohli upozornit především na nedostatky a problémy, které se ve městě vyskytují, ale ke kterým doposud v průběhu vyplňování dotazníku nebyla možnost se vyjádřit. Dotazníkového šetření se celkem zúčastnilo 614 respondentů. Problémy, které se objevily mezi 10 top problémy na Fóru, a vzešly i z ověřovací ankety v rámci 10 top problémů, jsou tzv. ověřené a jsou podkladem pro plánování rozvoje města Lomnice nad Popelkou.

Výsledky ankety byly následující:

1. Vodné, stočné – vysoké ceny (370 hlasů)
2. Parkování na sídlišti (128 hlasů)
3. Bezpečnost silničního provozu (stav krajských komunikací, přechody) (116 hlasů)
4. Demolice č. p. 1 (SAIGON) (108 hlasů)
5. Využití tržnice (100 hlasů)
6. Obnova atletického areálu (95 hlasů)
7. Startovací a sociální bydlení (46 hlasů)
8. Parkování u Komerční banky, bezpečná cesta do školy (34 hlasů)
9. Pítko na dětském hřišti (25 hlasů)
10. Klouzačka do vody (24 hlasů)

Graf č. 17 zachycuje pořadí preferovaných témat k řešení dle Fóra ze dne 20. 1. 2020.

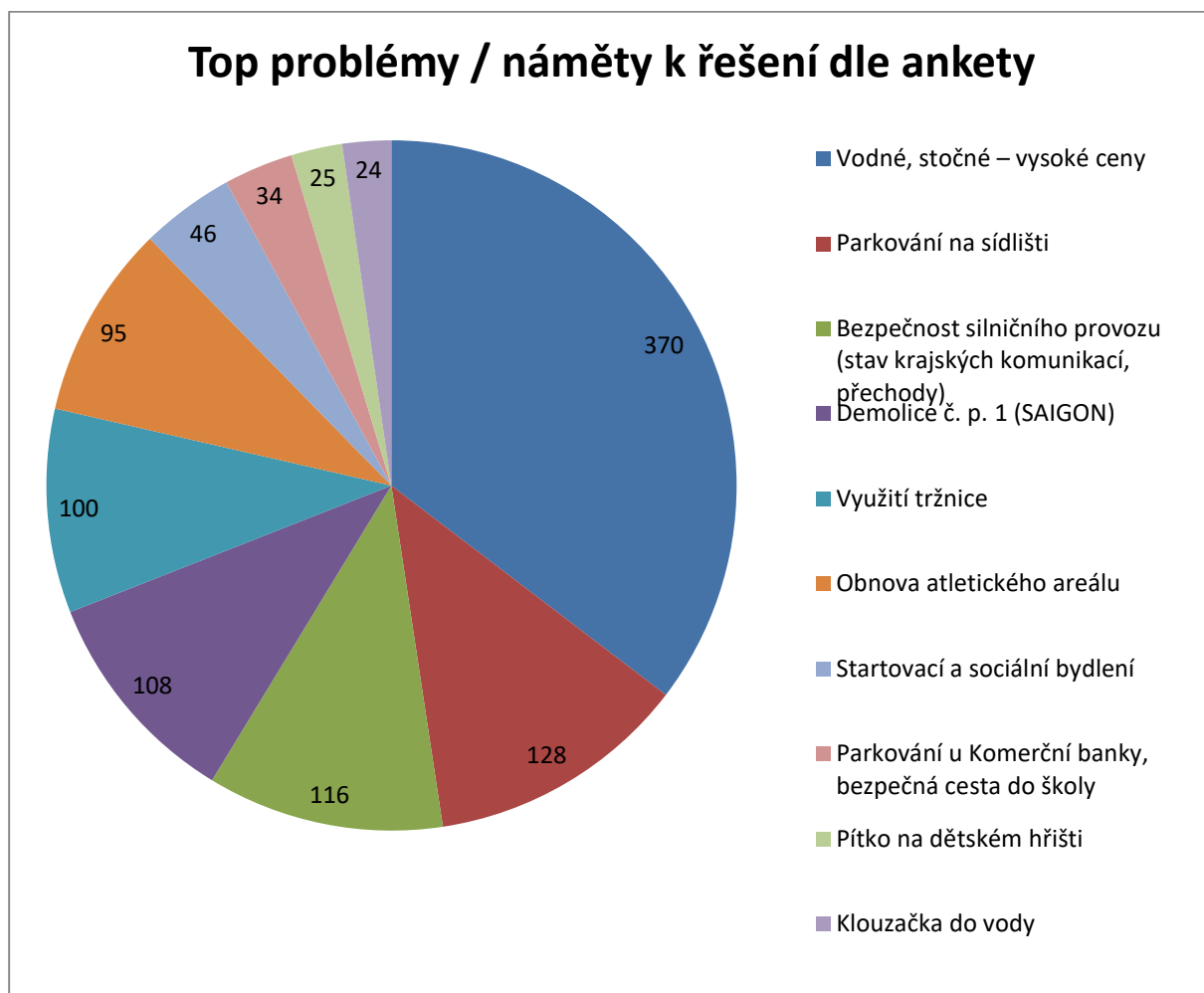
Graf č. 17: Výsledky z fóra ze dne 20. 1. 2020



Zdroj: vlastní zpracování dle výsledků z Fóra 20. 1. 2020

Graf č. 18 zachycuje pořadí preferovaných témat k řešení dle ankety z února – března 2020.

Graf č. 18: Výsledky ankety z období 17. 2. 2020 – 30. 3. 2020



Zdroj: vlastní zpracování dle výsledků z Fóra 20. 1. 2020

Mezi ověřené problémy města Lomnice nad Popelkou patří těchto 7 definovaných problémů (řazeno abecedně):

- **Bezpečnost silničního provozu (stav krajských komunikací, přechody)**
- **Demolice č. p. 1 (SAIGON)**
- **Klouzačka do vody na koupališti**
- **Obnova atletického oválu na letním stadionu (např. inline dráha)**
- **Parkování na sídlišti**
- **Pítko na dětském hřišti**
- **Vodné, stočné - vysoké ceny**

Zastupitelstvo města vzalo na vědomí **usnesením číslo 49 / 20 / ZM** ze dne 24. 6. 2020 výsledky Fóra Zdravého města konaného dne 20. 1. 2020 a **usnesením číslo 50 / 20 / ZM** ze dne 24. 6. 2020 výsledky ověřovací ankety z 7 ověřených problémů.

A. 3. SWOT analýza

Tato kapitola shrnuje analytickou část strategického plánu. SWOT analýza je v této části dokumentu využita jako metoda třídění a prezentace poznatků.

SWOT analýza vymezuje:

- vnitřní faktory rozvoje města (ovlivnitelné aktivitou subjektů ve městě)
 - silné stránky (výhody, přednosti města)
 - slabé stránky (nedostatky, rezervy města)
- vnější faktory (působící především z vnějšího prostředí)
 - příležitosti (příznivé vnější okolnosti)
 - hrozby (nepříznivé vnější okolnosti, hrozby, tendence)

Pro lepší přehlednost je členěna do 3 oblastí, které korespondují s prioritami v návrhové části dokumentu. Jedná se o související témata přímo ovlivňující další vývoj města, při jejichž volbě bylo navázáno i na původní STRATEGICKÝ PLÁN ROZVOJE MĚSTA LOMNICE NAD POPELKOU 2014 – 2020:

- **LIDÉ** (bydlení, technická infrastruktura, vzdělávání, sociální služby, zdravotní služby, bezpečnost, komunikace s veřejností a podobně),
- **EKONOMICKÝ POTENCIÁL** (dopravní infrastruktura a obslužnost, kulturní a sportovní zázemí, cestovní ruch, rozvoj podnikání, rozvoj zaměstnanosti a podobně),
- **KRAJINA A ZDRAVÉ PROSTŘEDÍ** (přírodní a životní prostředí, environmentální výchova a osvěta a podobně).

SWOT analýza je rovněž podkladem pro formulaci návrhové části strategického plánu, tedy prioritních os rozvoje, jejich strategických cílů, opatření v rámci jednotlivých os a dílčích rozvojových aktivit.

Tabulka č. 18: SWOT analýza

LIDÉ	
S - SILNÉ STRÁNKY	W - SLABÉ STRÁNKY
<ul style="list-style-type: none"> • Postupná rekonstrukce dožívající vodovodní sítě města • Rekonstruovaná městská čistírna odpadních vod • Postupná rekonstrukce a plynifikace zbývajících uhelných kotelen a přechod lokálního topení z pevných paliv na plyn • Pokrytí města veřejným osvětlením • Preference podzemních inženýrských sítí a zařízení • Postupné odstraňování bariér pro osoby se sníženou pohyblivostí (program Mobilita) • Dostatečné kapacity MŠ a ZŠ ve městě • Stabilně a kvalitně fungující terénní a ambulantní pečovatelská služba • Město zřizuje tzv. dům zvláštního určení, využívaný pro poskytování pečovatelských služeb – domov pro seniory 	<ul style="list-style-type: none"> • Stěhování ekonomicky aktivních obyvatel za prací • Postupné zastarávání stávající technické infrastruktury • Nevyhovující ordinační hodiny některých specializovaných lékařů • Částečně narušená struktura osídlení, kdy se nedaleko centra nachází výrobní areál • Vysoká cena vodného a stočného, která je dána investicemi do infrastruktury

<ul style="list-style-type: none"> • Kamerový monitorovací systém pro zvýšení bezpečnosti a prevenci kriminality • Vlastní digitální protipovodňový plán a lokální výstražný systém. • Sbor dobrovolných hasičů kategorie JPO II. (výjezd do pěti minut) a s předurčením k zásahům na dopravní nehody • Město klade větší důraz na obytný standard, než na výrobní plochy a s tím související negativní dopady. • Základní občanská vybavenost na poměrně vysoké úrovni • Město hrdé na svou bohatou historii a tradice • Marketing a propagace města • Image města jako kvalitního místa pro život • Komunikace s veřejností jako základní předpoklad úspěšného řízení města 	
O – PŘÍLEŽITOSTI	T - HROZBY
<ul style="list-style-type: none"> • Poměrně dobrá poloha z hlediska dostupnosti větších měst (Jičín, Turnov, Nová Paka, Semily a další) • Dobudování některých zařízení sociálních služeb – domov pro seniory, denní stacionář, nízkoprahové centrum pro mládež • Podpora mobility jako součást veřejného prostoru • Modernizace výukových prostor a budování infrastruktury škol pro rozvoj klíčových kompetencí. • Modernizace infrastruktury pro zájmové, neformální, celoživotní vzdělávání pro rozvoj klíčových kompetencí • Snaha o přechod od institucionálního modelu sociální péče k podpoře osob v přirozeném prostředí • Robotizace a automatizace ve státní správě (elektronická úřední deska, interaktivní webové stránky, online formuláře a podobně) • Potenciál dalšího socioekonomického rozvoje města v souvislosti s budováním komunikace R35 • Efektivní řešení vandalismu a kriminality ze strany PČR 	<ul style="list-style-type: none"> • Pokračující trend stárnutí a úbytek obyvatel města při migraci mladých lidí • Periferní poloha v rámci kraje • Zvyšující se nároky na zdravotní a sociální péči v souvislosti se stárnutím populace • Zvyšující se míra dožití obyvatel a neustále se zvyšující potřeba pečovatelských služeb, služeb osobní asistence. Zajištění potřebných kapacit sociálních služeb komunitního typu terénní, ambulantní i pobytové. • Riziko absence odpovídající náhrady za dosluhující / odcházející lékaře • Postupné zastarávání infrastruktury škol a mimoškolních zařízení • V případě řešení problematiky parkování na sídlišti je třeba řešit i sítě pod komunikacemi, což úzce souvisí s cenou vody, kam se promítají investice do infrastruktury

EKONOMICKÝ POTENCIÁL

S - SILNÉ STRÁNKY	W - SLABÉ STRÁNKY
<ul style="list-style-type: none"> • Vyšší míra podnikatelské aktivity obyvatelstva • Snaha o zachování tradičních oborů a udržení výroby v tradičních průmyslových podnicích • Rekonstruované památky a významné prvky, péče o památky a cenné stavby - městská památková zóna, vesnická památková rezervace, soubor staveb roubené lidové architektury, nemovitě kulturní památky a další cenné stavby • Široká nabídka sportovních aktivit a sportovního vyžití ve městě • Významné sportovní a kulturní akce ve městě • Velké množství sportovních klubů a spolků • Široká nabídka služeb a obchodů • Pestrost dostupné dopravní infrastruktury • Postupná obnova sportovní infrastruktury 	<ul style="list-style-type: none"> • Pátevní silnice 2. třídy prochází centrem města • Silniční doprava nadměrně zatížená tranzitní těžkou nákladní dopravou z lomu a skládky Košťálov • Nedostatečná kapacita parkovacích míst na sídlišti a v některých dalších částech města • Nevyhovující stav některých místních komunikací Neohodnocující stav krajských komunikací • Většina cyklotras je vedena po místních komunikacích s automobilovou dopravou • Nedostatečná infrastruktura limitující možnosti přilákání většího počtu turistů, nedostatečná kapacita pro ubytování turistů • Relativně nízké mzdy • Nabídka pracovních příležitostí nepokrývající poptávku • Autobusové nádraží s nedostatečným sociálním zázemím • Nevyhovující stav sportovní infrastruktury • Chybějící hřiště pro dospívající mládež
O – PŘÍLEŽITOSTI	T - HROZBY
<ul style="list-style-type: none"> • Poměrně dobrá poloha z hlediska dostupnosti větších měst (Jičín, Turnov, Nová Paka, Semily) • Poměrně dobrá poloha z hlediska turistické atraktivnosti zvláště krajiny na pomezí Českého ráje a Podkrkonoší • Blízkost Českého ráje a dalších historických, kulturních památek, přírodních zajímavostí • Spolupráce s dalšími institucemi v oblasti Českého ráje v cestovním ruchu • Rozšíření nabídky zimního turistického ruchu • Krajinářsky cenné území, které má silné předpoklady pro rekreační a turistické využití • Krajina vhodná pro pěší a cyklistickou turistiku, běžecké lyžování, potenciál pro rozvoj agroturistiky • Intenzivní marketing a propagace města 	<ul style="list-style-type: none"> • Spíše periferní poloha v rámci Libereckého kraje • Pokračující trend odchodu mladých obyvatel za prací • Omezování či rušení spojů • Úpadek tradičních odvětví • Vysoké náklady v souvislosti s údržbou městského majetku • Odkládání výstavby R35 • Postupný úpadek využívání železniční dopravy

<ul style="list-style-type: none"> • Rozvoj ekonomických aktivit v souvislosti s plánovanou dostavbou R35 • Plánovaným obchvatem silnic II/284 a II/286 by mohlo dojít k omezení silniční dopravy ve městě • Potenciál v obnově letního stadionu (například inline dráha) • Liberecký kraj v této chvíli projektuje průtah městem na Jilemnici • Studie etapově plánované rekonstrukce komunikací, chodníků a parkování na sídlišti • Hlavní potenciál pro získání mimořádných příjmů do rozpočtu obce pro financování významných investičních akcí se jeví získání mimořádných dotací 	
KRAJINA A ZDRAVÉ PROSTŘEDÍ	
S - SILNÉ STRÁNKY	W - SLABÉ STRÁNKY
<ul style="list-style-type: none"> • Vysoký podíl městské zeleně. • Ochrana přírody a krajiny, významné krajinné prvky, maloplošné chráněné území, památné stromy • Optimalizovaný systém svozu a separace odpadů, sběrný dvůr, RE-USE, kompostárna • Podpora ekologického chování • Podpora předcházení vzniku odpadů 	<ul style="list-style-type: none"> • Znečištění ovzduší některými lokálními podniky a automobilovou dopravou • Nižší míra retence území v souvislosti s vysokým procentem zornění půdy • Ojedinelá poddolovaná území
O – PŘÍLEŽITOSTI	T - HROZBY
<ul style="list-style-type: none"> • Nízká zatíženost města tranzitní dopravou • Klidné a zdravé životní prostředí • Plánovaným obchvatem silnic II/284 a II/286 by mohlo dojít k omezení silniční dopravy ve městě • Vize promítnutí produkce směsného komunálního odpadu do ceny poplatku s cílem snížení množství směsného komunálního odpadu 	<ul style="list-style-type: none"> • Střední radonové riziko na většině území • Nedostatek perspektivních kosterních stromů mladšího věkového stadia, úbytek velkokorunných stromů v intravilánu města • Celkový stav povrchových vod charakterizován jako nevyhovující • Hrozící lokální záplavy (říčka Popelka) • Hrozící sesuvná území Košova a Chlumu pod Táborem • Roční úhrn srážek ve srovnání s 1981-2010 silně podnormální • Roční průměrná teplota ve srovnání s 1981-2010 mimořádně nadnormální • Nákladní silniční doprava zatěžující páteřní silnice 2. třídy v centru města

Zdroj: Vlastní

B. Návrhová část

B. 1. Úvod

Návrhová část strategického plánu vychází z provedené SWOT analýzy. Základním předpokladem jsou aktivity vedoucí k naplnění specifikovaných opatření provádějících prioritní osy rozvoje, které respektují zásady trvale udržitelného rozvoje. Vize je pak vyjádřením cílového stavu, který je popsán prostřednictvím jednotlivých strategických a specifických cílů. Vize byla vytvořena ve strategickém plánu města pro předešlé období a platí i pro navazující strategii.

Ze socioekonomické analýzy a následné SWOT analýzy vyloučily 3 klíčové oblasti rozvoje, tj. 3 Priority pro rozvoj území města Lomnice nad Popelkou:

PRIORITA: P1 LIDÉ

PRIORITA: P2 EKONOMICKÝ POTENCIÁL

PRIORITA: P3 KRAJINA A ZDRAVÉ PROSTŘEDÍ

Strategie je postavena na využití silných stránek, překonání slabín, využití příležitostí a minimalizaci hrozeb.

Mezi současné strategické dokumenty města Lomnice nad Popelkou patří:

- Strategický plán rozvoje města Lomnice nad Popelkou 2014-2020 [akt. 2016]
- Plán odpadového hospodářství města Lomnice nad Popelkou 2017-2021
- Územní plán Lomnice nad Popelkou (2017)

Strategie města Lomnice nad Popelkou je v provazbě na zastřešující strategické dokumenty – mikroregionálního, regionálního, krajského, národního, i nadnárodního významu. Strategie města je zpracována v provazbě na strategické cíle a opatření MAS Brána do Českého ráje, krajské strategie, Strategie rozvoje České republiky a Koncepti rozvoje mikroregionu Tábor. Priority a strategické cíle nastavené v rámci Strategie rozvoje města Lomnice nad Popelkou jsou v souladu s Principy a Cíli udržitelného rozvoje.

Zastřešujícími současnými regionálními strategickými dokumenty Libereckého kraje jsou:

- Strategie rozvoje Libereckého kraje 2021 – 2027
- Zásady územního rozvoje LK 2011+
- Územně analytické podklady LK 2017+

Mezi další současné regionální strategické dokumenty Libereckého kraje patří:

- Regionální inovační strategie LK 2009+
- Dlouhodobý záměr vzdělávání a rozvoje vzdělávací soustavy LK 2020-2024
- Plán rozvoje sportu v LK 2019-2021 (akt. 2020)
- Chytřejší kraj pro LK (2019)
- Regionální surovinová politika 2003-2020 (akt. 2011)
- Střednědobý plán rozvoje sociálních služeb LK 2019-2023
- Strategický plán rodinné politiky LK 2019-2023
- Krajský plán vyrovnávání příležitostí pro osoby se zdravotním postižením 2021-2024
- Plán protidrogové politiky LK 2019-2022
- Koncepte prevence kriminality LK 2017-2021
- Koncepte zdravotních služeb v lůžkových zařízeních LK 2016+
- Rozvoj návazné péče LK 2016-2022

- Zásady řízení zdravotnictví LK v oblasti lůžkové péče vč. návaznosti na zdravotnickou záchrannou službu 2015-2020
- Zdravotní politika LK – Dlouhodobý program zlepšování zdravotního stavu obyvatel (2016)
- Akční plán protihlukových opatření LK 2015+
- Plán dopravní obslužnosti LK 2012-2018 (v přípravě 2019-2023)
- Územní energetická koncepce LK 2015+
- Optimalizace pořadí realizace silničních obchvatů vybraných měst LK na silnicích II. a III. třídy 2010-2025
- Koncepce BESIP LK 2015+
- Strategie rozvoje cyklo dopravy v LK 2021+
- Analýza stavu dopravy LK 2018+
- Program rozvoje kulturních institucí zřizovaných LK 2014-2020
- Akční plán marketingových aktivit cestovního ruchu LK 2017-2020
- Sbírkatovná činnost muzeí zřizovaných LK 2010+
- Koncepce účinnější podpory památkové péče LK 2003+
- Koncepce environmentálního vzdělávání, výchovy a osvěty LK 2011-2020 (akt. 2016)
- Akční plán environmentálního vzdělávání, výchovy a osvěty LK 2016-2020
- Koncepce ochrany přírody a krajiny LK 2004-2020 (akt. 2014)
- Plán odpadového hospodářství LK 2016-2025
- Plán rozvoje vodovodů a kanalizací LK 2004+
- Povodňový plán LK 2013+
- Program zlepšování kvality ovzduší zóna Severovýchod – CZ05 2016-2020
- Plány dílčích povodí 2009+
- Koncepce ochrany před povodněmi LK 2006+
- Krajská koncepce zemědělství LK 2003+
- Krajský lesnický program LK 2006+
- Program ochrany zemědělské půdy LK 2009+
- Krizový plán LK
- Havarijný plán LK
- Poplachový plán LK
- Dílčí plán obrany LK
- Pandemický plán LK
- Koncepce výstavby a rozvoje IS krizového řízení a IZS LK 2013+

V rámci strategické části je ke každé skupině opatření u příslušného specifického cíle uvedena i vazba na opatření nadstavbového dokumentu, operační programy a dotační tituly. Mezi zdroje pro naplňování cílů strategie mimo jiné patří:

- Integrovaný regionální operační program (IROP),
- Operační program Doprava (OPD),
- Operační program Jan Amos Komenský (OP JAK),
- Operační program Zaměstnanost Plus (OPZ+),
- Operační program Technologie a aplikace pro konkurenceschopnost (OPPAK),
- Operační program Životní prostředí (OPŽP),
- Operační program Přeshraniční spolupráce.
- Ministerstvo kultury,
- Ministerstvo zemědělství,
- Ministerstvo školství, mládeže a tělovýchovy,
- Ministerstvo vnitra,
- Ministerstvo pro místní rozvoj,
- Ministerstvo průmyslu a obchodu,

- Ministerstvo práce a sociálních věcí,
- Ministerstvo zdravotnictví,
- Státní fond životního prostředí,
- Státní fond podpory investic (pův. název Státní fond rozvoje bydlení),
- Státní fond dopravní infrastruktury,
- Program rozvoje venkova
- Některá opatření bude možné uchopit v rámci nástroje SCLLD v rámci MAS Brána do Českého ráje (například PRV, IROP, OPZ+) nebo čerpat i přes další fondy a programy (EHP/Norsko, městské programy a další).
- Dotační fond Libereckého kraje,
- Fond ochrany vod Libereckého kraje
- Lesnický fond Libereckého kraje
- Záštity Libereckého kraje s finanční podporou

Následující tabulka č. 19 zachycuje přehled operačních programů a řídicích orgánů ČR na období 2021-2027.

Tabulka č. 19: Přehled operačních programů a řídicích orgánů pro období 2021-2027:

Název operačního programu	Řídicí orgán
OP Technologie a aplikace pro konkurenceschopnost	Ministerstvo průmyslu a obchodu (financování z EFRR)
OP Doprava	Ministerstvo dopravy (financování z EFRR a FS)
OP Životního prostředí	Ministerstvo životního prostředí (financování z EFRR a FS)
OP Jan Amos Komenský	Ministerstvo školství, mládeže a tělovýchovy (financování z EFRR, ESF+)
OP Zaměstnanost +	Ministerstvo práce a sociálních věcí (financování z ESF+)
Integrovaný regionální OP	Ministerstvo pro místní rozvoj (financování z EFRR)
OP Technická pomoc	Ministerstvo pro místní rozvoj (financování z EFRR / ESF+ / FS)
OP Rybářství	Ministerstvo zemědělství
OP Spravedlivé transformace	Ministerstvo životního prostředí
OP Přeshraniční spolupráce	Ministerstvo pro místní rozvoj

Zdroj: https://dotaceu.cz/getmedia/d618570e-3c35-4d34-b941-9f6991c91bb6/Evropske-fondy-v-Ceske-republice-po-roce-2020_06_2021.pdf.aspx?ext=.pdf

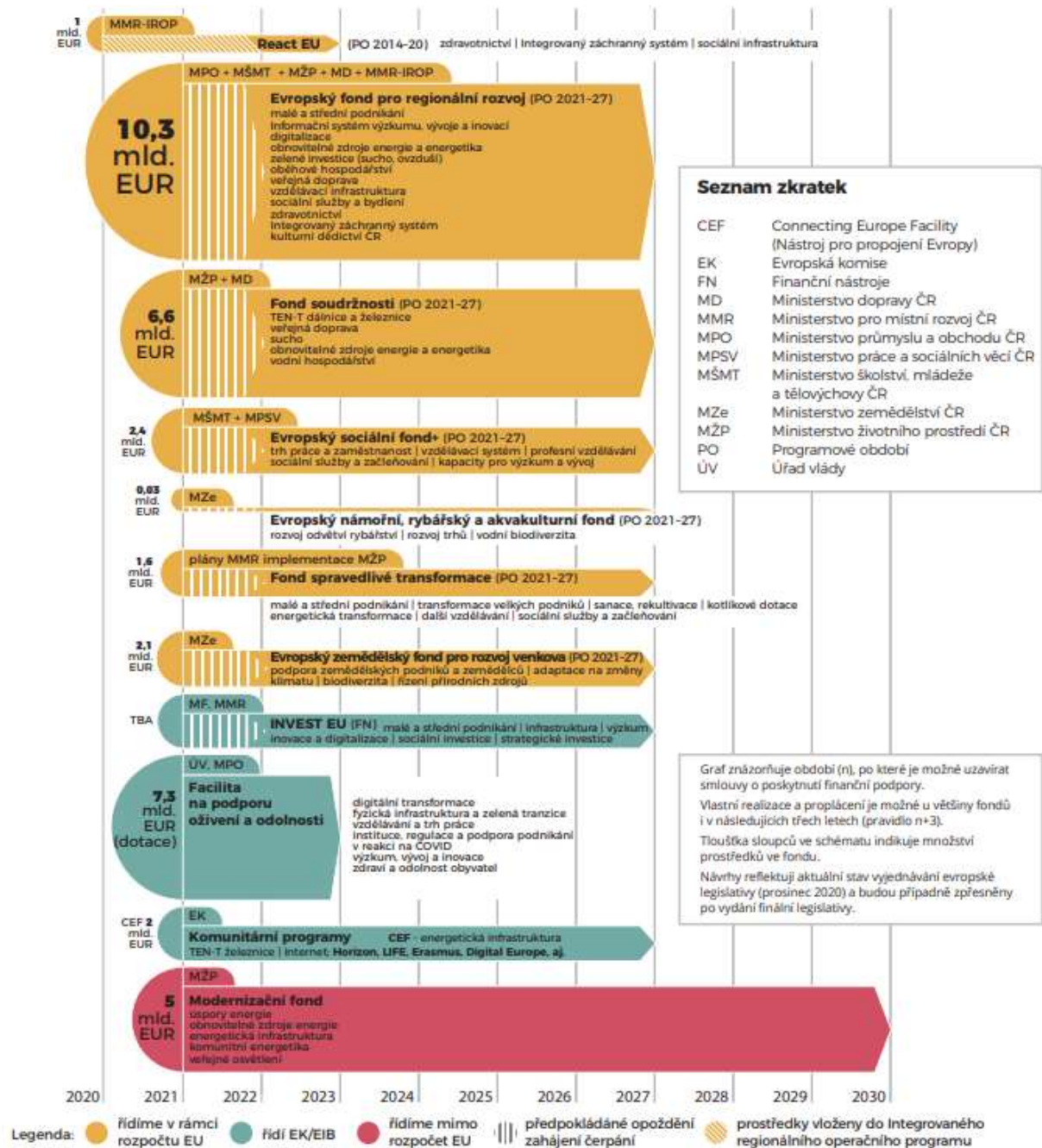
Následující obrázek zachycuje návrh Cílů a Priorit politiky soudržnosti 2021–2027.

Obrázek č. 99: Přehled finančních zdrojů EU pro ČR na období 2021-2027:



Zdroj: https://dotaceu.cz/getmedia/d618570e-3c35-4d34-b941-9f6991c91bb6/Evropske-fondy-v-Ceske-republice-po-roce-2020_06_2021.pdf.aspx?ext=.pdf

Obrázek č. 100: Přehled finančních zdrojů EU pro ČR na období 2021-2027:



Zdroj: https://dotaceu.cz/getmedia/d618570e-3c35-4d34-b941-9f6991c91bb6/Evropske-fondy-v-Ceske-republice-po-roce-2020_06_2021.pdf.aspx?ext=.pdf

B. 2. Vlastní strategická část

LOMNICE NAD POPELKOU je prosperující a dynamicky se rozvíjející zdravé město, ve kterém žijí lidé využívající vnitřní síly vycházející z tradic, přírodního a kulturního bohatství, lidé motivovaní a odhodlaní vytvářet nové příležitosti a prostor k naplnění spokojeného a kvalitního života pro další generace.

vize Strategie města Lomnice nad Popelkou

Využít vnitřní síly vycházející z tradic, přírodního a kulturního bohatství a ekonomického potenciálu území a zvýšit kvalitu života jeho obyvatel při respektování zásad trvale udržitelného rozvoje.

Globální cíl města Lomnice nad Popelkou

Priorita P1 LIDÉ

Strategický cíl

C1 Vytvořit atraktivní, zdravé a komunikující město pro občany Lomnice nad Popelkou, oblasti Lomnicka i jeho návštěvníky

Specifický cíl

C1.1 Podpora bytové výstavby, vyhovující bydlení a technická infrastruktura

Opatření:

O1.1.1 Rekonstrukce, údržba a rozšíření technické infrastruktury

O1.1.2 Podpora bytové výstavby, sociální a startovací byty

O1.1.3 Revitalizace lukrativních míst a objektů

O1.1.4 Snižování energetické náročnosti budov a rekonstrukce objektů v majetku města

Vazba opatření na OPŽP, OPZ+, IROP, MZe, MMR, MŽP, SFPI, SFŽP, OPTAK, LbK (PRLK, SRLK)

Rozvojové aktivity:

- Rekonstrukce, zkvalitnění a rozšíření inženýrských sítí, elektrických sítí, veřejného osvětlení, internetového napojení
- Projekty zaměřené na obnovu a doplnění technického vybavení obce
- Projekty zaměřené na zajištění údržby veřejné technické infrastruktury

- Příprava projektu rekonstrukce sítí v souvislosti s rekonstrukcí silnice na průtahu městem od Semil na Jičín
- Bytová výstavba a rekonstrukce stávajícího bytového fondu, startovací a sociální byty
- Využití lukrativních míst a objektů v centru města (například brownfield č. p. 50, prostory bývalé tržnice, č. p. 1 atd.)
- Opatření ke snížení energetické náročnosti budov
- Rekonstrukce objektů v majetku města
- Využívání dotačních příležitostí (regionálních, národních, EU a dalších mechanismů mimo prostředků EU a nadačních fondů, atd.)

Specifický cíl

C1.2 Kvalitní a dostupné vzdělávání, sociální a zdravotní služby

Opatření:

O1.2.1 Investice do infrastruktury škol

O1.2.2 Investice do infrastruktury pro zájmové, neformální, celoživotní vzdělávání

O1.2.3 Opatření podporující vzdělávací a volnočasové aktivity

O1.2.4 Posilování kvality sociální péče a služeb s tím souvisejících, investice do sociálních služeb, zajištění dostatečné dostupnosti sociální péče

O1.2.5 Udržení kvalitní zdravotní péče a lékařských kapacit, zajištění dostatečné dostupnosti zdravotní péče, investice do zázemí

O1.2.6 Podpora podnikání v sociálních a zdravotních službách

Vazba opatření na IROP, OP JAK, OPK, OPPI, OPZ+, MŠMT, MPSV, MMR, MZCR, MV, LbK (PRLK, SRLK)

Rozvojové aktivity:

- Podpora zvyšování kvality a nabídky vzdělávání
- Zvyšování kvality podmínek ve školách s ohledem na zajištění hygienických požadavků
- Podpora rovného přístupu ke vzdělávání, pořízení kompenzačního vybavení a pomůcek pro děti se speciálními vzdělávacími potřebami
- Podpora asistentů dětí se speciálními vzdělávacími potřebami, podpora školních psychologů
- Rekonstrukce, modernizace, rozšíření infrastruktury, zvyšování kapacit školských zařízení, včetně učeben, úpravy areálu i okolí a dalšího zázemí (kabinetů, sociálního zázemí, chodeb, šaten, kotelen, knihoven a další), včetně vybavení
- Rekonstrukce školní jídelny a kuchyně včetně vybavení
- Rekonstrukce školní družiny včetně vybavení
- Rekonstrukce školní sportovní infrastruktury včetně zázemí a vybavení (vč. přenosného)
- Podpora zajištění bezbariérových přístupů do vzdělávacích i zájmových mimoškolních zařízení nebo objektů ve městě
- Podpora vzdělávacích aktivit na bázi exkurzí, osvětových akcí

- Podpora tvorby nebo aktualizace vzdělávacích programů
- Podpora programů celoživotního vzdělávání
- Rekonstrukce, modernizace, rozšíření infrastruktury, zvyšování kapacit pro zájmové, neformální, celoživotní vzdělávání, včetně učeben, úpravy areálu i okolí a dalšího zázemí (kabinetů, sociálního zázemí, chodeb, šaten, kotelny, knihoven a další), včetně vybavení
- Rekonstrukce škol a mimoškolních zařízení ve vazbě na klíčové kompetence přírodní vědy, polytechnické vzdělávání, cizí jazyky, práce s digitálními technologiemi,
- Podpora vnitřní konektivity škol a zařízení pro zájmové, neformální, celoživotní vzdělávání
- Vybudování nebo rekonstrukce zázemí včetně vybavení pro školní poradenské pracoviště, školská poradenská zařízení, speciální školy a střediska výchovné péče
- Podpora aktivit zaměřených na prevenci sociálně patologických jevů
- Podpora aktivit Deinstitutionalizace sociálních služeb, Sociální bydlení, rozvoj nebo modernizace infrastruktury sociálních služeb
- Podpora dlouhodobé a následné zdravotní péče, integrované zdravotně-sociální péče, deinstitutionalizace psychiatrické péče, paliativní a hospicové péče
- Vybudování ubytovacích kapacit v areálu zařízení pro zájmové, neformální, celoživotní vzdělávání
- Vybudování víceúčelového vzdělávacího centra
- Podpora meziregionální a mezinárodní spolupráce dětí a mládeže, učitelů v oblasti vzdělávání
- Podpora aktivit napomáhajících zvyšovat kvalitu a nabídku sociálních a zdravotních služeb, podpora rozšíření nebo obnovy infrastruktury sociálních a zdravotních služeb, techniky a vybavení, vč. úpravy okolí
- Rekonstrukce objektu DPS včetně zázemí, areálu a okolí, modernizace potřebného vybavení a techniky
- Podpora aktivit směřujících k udržování a zvyšování kvality nabízených pečovatelských služeb v rámci domu s nájemními byty pro seniory
- Pořízení, vybudování, rekonstrukce a adaptace bytů, bytových domů a nebytových prostor pro potřeby sociálního bydlení, Infrastruktura pro sociální služby podle zákona 108/2006 Sb.
- Výstavba domu pro seniory včetně zajištění vybavení a zázemí v rámci areálu
- Podpora sociálního bydlení a startovacích bytů pro mladé rodiny, výstavba, rekonstrukce a vybavení komunitních center, pořízení, přestavba a výstavba bytů a bytových domů pro sociální bydlení
- Podpora infrastruktury terénní a ambulantní formy sociálních a zdravotních služeb
- Podpora udržení stability a kvalitativní úrovně v rámci terénní ambulantní pečovatelské služby ve městě, zajištění dostatečné kapacity sociálních služeb
- Podpora volnočasových aktivit organizovaných pro seniory a zdravotně znevýhodněné osoby
- Podpora aktivit napomáhajících zdravému a efektivnímu rozvoji nestátních neziskových organizací (NNO) působících v oblasti sociální problematiky, podpora tvorby a rozvoje systémů dobrovolnictví a vzdělávání dobrovolníků
- Podpora aktivit a podnikání směřujících k zaměstnávání osob se zdravotním postižením a osob ohrožených sociálním vyloučením, podpora vytváření pracovních míst pro znevýhodněné skupiny obyvatel
- Podpora aktivit v rámci přeshraniční a mezinárodní spolupráce za účelem předávání zkušeností a partnerských vazeb v rámci rozvoje a zkvalitňování péče a služeb v sociální oblasti
- Aktivity směřující k účinnému dialogu mezi městem a některými specializovanými lékaři za účelem nastavit systém ordinačních hodin vyhovujícím obyvatelům města
- Včasná vyjednávání a řešení zástupců města pro zabezpečení kvalitních náhrad dosluhujících lékařů v rámci příslušných praktických či specializovaných ordinací, zajištění rentgenu na poliklinice
- Podpora výstavby, rekonstrukce, vybavení, založení, rozšíření služeb sociálního podnikání
- Podpora vzdělávání pracovníků a poskytovatelů sociálních, zdravotních a návazných služeb

Specifický cíl

C1.3 Město bezpečné a komunikující

Opatření:

O1.3.1 Zajištění bezpečnosti obyvatel a ochrana majetku obyvatel a města

O1.3.2 Účinný dialog samosprávy, státní správy a obyvatel města, dostatečná informovanost

Vazba opatření na IROP, OPZ+, OPPI, LbK (PRLK, SRLK), MV - GŘ HZS, MV, MZCR, OPŽP

Rozvojové aktivity:

- Rozšíření kamerového systému
- Spolupráce města s PČR pro zajištění efektivního řešení vandalizmu a kriminality
- Aplikace zabezpečovacích zařízení do objektů v majetku města a jím zřízených organizacích
- Zavádění, rozšíření či rekonstrukce veřejného osvětlení, dostatečné osvětlení vytipovaných lokalit vykazující potenciální nebezpečí
- Bezpečnost v dopravě včetně pěší dopravy (bezpečná cesta do školy a ze školy, přechody, parkování u Komerční banky, snížení maximální rychlosti ve vybraných částech města atd.)
- Podpora a udržitelnost varovných informačních systémů a dalších prostředků k varování a ochraně obyvatelstva
- Podpora protipovodňových systémů a opatření
- Krizové řízení
- Připravenost obyvatel na mimořádné situace
- Revitalizace veřejných prostranství
- Výstavba, rekonstrukce a oprava hasičské zbrojnice a zázemí, garáže, včetně vybavení a úpravy okolí, nákup techniky a vybavení, podpora výcviku a vzdělávání pro Sbor dobrovolných hasičů města Lomnice nad Popelkou
- Vybavení koupaliště defibrilátorem s potřebným zaškolením
- Udržování vysoké úrovně informování veřejnosti o dění ve městě prostřednictvím průběžně aktualizovaného webu města, internetových novin, Lomnických novin, úřední desky, místního rozhlasu, sociálních sítí (facebook) a dalších komunikačních kanálů ve směru k obyvatelům města
- Podpora vydávání místních zpravodajů a letáků
- Podpora aktivit „Přívětivý úřad - Nástroje komunikace s veřejností“
- Podpora softwarových řešení, která povedou k automatizaci či robotizaci procesů nástrojů komunikace s veřejností, automatizace zpracování digitálních dat, Portál občana, eGovernment cloud, Propojený datový fond, Elektronizace vybraných služeb veřejné správy, Portál obce, Kybernetická bezpečnost, Open Data, Integrace elektronických služeb veřejné správy, Elektronická identita
- Podpora návrhu, vývoje a pořízení elektronické úřední desky, včetně napojení na mobilní aplikace a webové stránky
- On-line rezervační systém, rezervační systém do budovy úřadu
- Tvorba nových nebo modernizace stávajících webových stránek s možností využití online systémů, interaktivní formuláře
- Modernizace docházkového systému včetně navazujícího softwarového řešení
- Podpora projektů na pořízení záložních zdrojů energie

- Podpora participativních procesů zaměřených na strategický rozvoj a územní plánování města, řízení strategických projektů města (prezentace rozvojové politiky města, průběžné informování v rámci životního cyklu projektů, účasti na případových studiích dobré praxe, školení veřejnosti v oblasti participace a plánování rozvoje města, dotační politiky a rozpočtových možnostech města)
- Podpora a pořádání veřejných projednání, kulatých stolů, fór týkající se řešených problematik,
- Podpora vyšší míry zapojení zástupců města, zastupitelů i obyvatel města do rozhodovacích procesů v rámci kraje (pracovní skupiny v oblasti plánování regionálního rozvoje území, dotační politiky, regionální inovační strategie, v oblasti cestovního ruchu, dopravní infrastruktury atd.)
- Osvěta a poradenství ve směru k obyvatelům, firmám a NNO v rámci města
- Využívání dotačních příležitostí (regionálních, národních, EU a dalších mechanismů mimo prostředků EU a nadačních fondů, atd.)

Strategický cíl

C2 Město Lomnice nad Popelkou dobře dopravně dostupné i prostupné

Specifický cíl

C2.1 Kvalitní a bezpečná dopravní infrastruktura, kvalitní dopravní obslužnost

Opatření:

O2.1.1 Podpora projektů zajišťující kvalitní dopravní infrastrukturu, včetně chodníků a parkovacích míst

O2.1.2 Bezpečnost dopravní infrastruktury

O2.1.3 Modernizace infrastruktury související s veřejnou hromadnou dopravou a optimalizací dopravní obslužnosti

Vazba opatření na IROP, OPD, MMR, SFDI, SFPI, LbK (PRLK, SRLK)

Rozvojové aktivity:

- Výstavba, oprava, rekonstrukce a údržba místních komunikací včetně příslušenství (mostky, propustky, křižovatky, dopravní značení, přechody a podobně - doplnění, pořízení a instalace)
- Rekonstrukce hlavních účelových komunikací
- Snížení nákladní silniční dopravy zatěžující páteřní silnice 2. třídy v centru města
- Zajištění optimální kapacity parkovacích míst (na sídlišti a v dalších částech města), vybudování nových a rekonstrukce stávajících parkovacích ploch
- Rekonstrukce, údržba a výstavba místních chodníků
- Infrastruktura pro cyklistickou dopravu
- Snížení maximální rychlosti v potřebných lokalitách města
- Zvýšení bezpečnosti obyvatel při silničním provozu
- Bezbariérové řešení dopravní infrastruktury

- Bezpečné a dostatečně osvětlené přechody
- Bezpečná cesta do školy a ze školy
- Čistá a aktivní mobilita
- Budování a rekonstrukce autobusových zastávek a čekáren, bezbariérový přístup, vybavení příslušným mobiliářem, implementace moderních informačních systémů, bezpečné nastupování a vystupování z autobusů
- Přestavba autobusového nádraží na moderní dopravní terminál
- Koordinovaný přístup při zajištění optimální obslužnosti veřejnou hromadnou dopravou (autobusová, železniční), a to i s ohledem na cestovní ruch
- Vybudování obchvatu města, zapojení samosprávy i obyvatel města do procesu plánování a realizace komunikace R35
- Využívání dotačních příležitostí (regionálních, národních, EU a dalších mechanismů mimo prostředků EU a nadačních fondů, atd.)

Strategický cíl

C3 Město pro sport a cestovní ruch postavený na tradicích a kulturním dědictví

Specifický cíl

C3.1 Zachování kulturního dědictví, rozvoj kultury, sportu, spolkového života ve městě

Opatření:

O3.1.1 Opatření podporující udržování, zkvalitnění, rozšíření kulturního a sportovního zázemí

O3.1.2 Podpora spolkového života města a volnočasových aktivit obyvatel města

Vazba opatření na PRV, OPVS, IROP, LbK (PRLK, SRLK), MMR, MZe, MK, MŠMT

Rozvojové aktivity:

- Podpora péče o památky, významné prvky a stavby (rekonstrukce, obnova, údržba) včetně revitalizace okolí (rekonstrukce Úřednického domu, Křížovy vily, rohanského loveckého zámečku v Oboře, revitalizace, expozice, návštěvnická centra, depozitáře, edukační centra, restaurování, evidence a dokumentace sbírkových fondů, parky, parkoviště)
- Prezentace kulturního dědictví a sportovního potenciálu (expozice, exkurze, místopisné publikace, propagace ve vazbě na rozvoj cestovního ruchu)
- Podpora významných výročí, kulturních a sportovních oslav a soutěžních klání města, spolků a klubů
- Podpora, obnova, rozšíření sportovní a kulturní infrastruktury včetně zázemí a vybavení, výstavba, rekonstrukce a modernizace budov, hřišť, sportovišť, sportovních areálů včetně zázemí pro kulturní, sportovní a společenské účely, spolkovou činnost, včetně úprav okolí, pořízení techniky a vybavení (vč. přenosného)

- Rekonstrukce knihoven (školní i městské)
- Projekt obnovy atletického oválu, zřízení inline dráhy včetně potřebného zázemí a úpravy okolí
- Vytváření materiálně technických a prostorových podmínek pro volnočasové zájmové aktivity ve městě, udržování a rozvoj, rozšíření nabídky a kvality volnočasových zájmových aktivit a jejich realizace
- Podpora bezbariérovosti
- Rozšíření nabídky trávení volného času pro starší mládež (např. hřiště)
- Podpora trávení volného času dětí a mládeže (klouzačka do vody na koupališti, pítka na dětském hřišti atd.)
- Podpora veřejné infrastruktury udržitelného cestovního ruchu - značení tras, navigační systémy, doprovodná infrastruktura CR, TIC a další
- Účinná propagace činnosti zájmových spolků a dalších organizací aktivních v oblasti volnočasových aktivit města, prezentace nabídky jejich veřejně prospěšných aktivit
- Podpora spolupráce zájmových spolků a organizací v rámci aktivit meziregionální, přeshraniční a mezinárodní spolupráce
- Podpora využití dotačních příležitostí ze strany spolků (například u Libereckého kraje, MŠMT ČR)
- Využívání dotačních příležitostí (regionálních, národních, EU a dalších mechanismů mimo prostředků EU a nadačních fondů, atd.)

Specifický cíl

C3.2 Dynamicky se rozvíjející cestovní ruch

Opatření:

O3.2.1 Zkvalitňování turistické infrastruktury a služeb cestovního ruchu města a okolí

O3.2.2 Opatření směřující na vytvoření atraktivních balíčků cestovního ruchu, nové formy cestovního ruchu

O3.2.3 Efektivní marketing a spolupráce v oblasti cestovního ruchu

Vazba opatření na PRV, OPVS, IROP, OPK, OP JAK, LbK (PRLK, SRLK), MMR, MK

Rozvojové aktivity:

- Neustálé zvyšování kvality informačních služeb pro návštěvníky města a okolí, podpora sítě informačních center a dalších informačních zdrojů
- Podpora rozvoje doplňkových služeb cestovního ruchu (sport, koupání, kulturní vyžití, wellness, rybaření)
- Kvalitní a dostatečné ubytovací a stravovací kapacity pro různé cílové skupiny, a to i pro větší skupiny návštěvníků
- Podpora nových forem cestovního ruchu (agroturistika, ekoturistika, hypoturistika, geoturistika atd.)
- Obnova nebo pořízení či doplnění turistického značení ve městě i mimo něj
- Podpora společenských, kulturních a sportovních akcí s cílem zvýšení návštěvnosti města a okolí
- Zpracování strategie cestovního ruchu města o okolí

- Propagace a publicita v rámci cestovního ruchu, tvorba a distribuce propagačních materiálů, tvorba marketingové značky včetně doprovodných opatření
- Rekonstrukce a budování infrastruktury pro pořádání kulturních, společenských, sportovních, poznávacích akcí za účelem zvýšení návštěvnosti
- Podpora zachování kulturních památek, prvků lidové architektury a přírodních zajímavostí města a okolí
- Podpora místních zvyklostí a tradic
- Revitalizace veřejných prostranství
- Vybudování, rekonstrukce nebo obnova či rozšíření cyklostezek, turistických pěších tras, lyžařských a dalších speciálně značených turistických tras včetně jejich značení, výstavba a modernizace odpočívadel, úschoven, půjčoven vybavení, sociálního a dalšího zázemí a vybavení v rámci těchto výše uvedených tras
- Vybudování, rekonstrukce, údržba nebo obnova terénních stezek pro cyklisty (např. v Malé Oboře), naučných stezek vč. lesních (např. okolo Tábora), rozhleden (např. na Morcinově), včetně nástupních míst
- Podpora vybudování, rekonstrukce, obnovy nebo zvyšování kapacity parkovišť pro návštěvníky včetně potřebného zázemí
- Vybudování, rekonstrukce nebo obnova nástupních míst na lyžařskou magistrálu a okruhu kolem Lomnice nad Popelkou
- Podpora bezpečnosti návštěvníků
- Podpora mimoprodukčních funkcí lesa
- Podpora dopravní infrastruktury v lesích, obnova lesních cest, pěšin, obnova nebo pořízení mobiliáře, značení
- Ochrana přírodních atraktivit, podpora a ochrana geodiverzity, propagace geologického dědictví, podpora udržitelného hospodářského rozvoje
- Efektivní spolupráce se subjekty poskytujícími služby v oblasti cestovního ruchu (především místně)
- Spolupráce v rámci regionu Libereckého kraje, Královéhradeckého kraje, Pardubického kraje, spolupráce s městy aktivně zapojenými do propagace a nabídky služeb a atraktivit v oblasti cestovního ruchu na území Českého ráje a Krkonoš, spolupráce v rámci MAS Brána do Českého ráje a mikroregionu Tábor
- Přeshraniční spolupráce v rámci Euroregionu Nisa a další mezinárodní spolupráce a propagace území, podpora Sítě evropských geoparků

Priorita P2 EKONOMICKÝ POTENCIÁL

Strategický cíl

C4 Město příznivé pro podnikání a pracovní trh

Specifický cíl

C4.1 Rozvoj drobného, malého a středního podnikání, včetně zemědělského

Opatření:

O4.1.1 Opatření směřovaná k podpoře podnikání včetně zemědělského

O4.1.2 Zvyšování konkurenceschopnosti malých a středních podnikatelů

Vazba opatření na PRV, OPTAK, OPZ+, OP JAK, OPK, IROP, LbK (PRLK, SRLK),

Rozvojové aktivity:

- Nákup vybavení, techniky a technologií pro místní podnikatelské záměry (zemědělské i nezemědělské podnikatelské subjekty), podpora marketingu, modernizace výrobních kapacit a opatření ke snížení výrobních nákladů
- Investice do budování a rekonstrukce nemovitostí pro podnikatelskou činnost vč. napojení na potřebnou infrastrukturu, výstavba nebo rekonstrukce nemovitostí za účelem rozšíření výroby
- Finanční podpora legalizace a certifikace provozoven na výrobu potravin
- Podpora v oblasti certifikace značky místních produktů a služeb
- Podpora propagace místních produktů
- Zpracování katalogu drobných, malých a středních podnikatelů a jeho distribuce
- Podpora podnikatelských aktivit spojených s prodejem ze dvora v rámci města, ale i na regionálních trzích a dalších akcích, tematických veletrzích ČR za účelem prezentace místní úspěšné podnikatelské základny
- Revitalizace brownfields k podnikání nebo volnočasovým aktivitám
- Podpora podnikatelských záměrů navázaných na místní turistickou a cykloturistickou síť a podnikatelských aktivit napomáhajícím dynamicky rozvíjet cestovní ruch
- Podpora začínajících podnikatelů včetně začínajících podnikatelů zemědělců
- Podpora aktivit směřovaných pro efektivní spolupráci, sdružování podnikatelů v různých podnikatelských svazích, v rámci Hospodářské komory, Agrární komory ale i v rámci nových forem spolupráce postavených na vytváření kvalitního podnikatelského prostředí formou podnikatelských klubů Business for Breakfast a Networkingu a další
- Podpora aktivit přeshraniční spolupráce podnikatelů v rámci Euroregionu Nisa i další mezinárodní spolupráci
- Podpora podnikání v oblasti tradiční řemeslné výroby, v oblasti služeb
- Podpora aktivit v oblasti vědy a výzkumu, inovací v oblasti místního podnikatelského prostředí (i ve spolupráci se vzdělávacími institucemi)

Specifický cíl

C4.2 Zvyšování informovanosti a vzdělanosti podnikatelů

Opatření:

O4.2.1 Opatření v oblasti efektivního přenosu informací k podnikatelským subjektům

Vazba opatření na IROP, OPTAK, OP JAK, OPK, MMR, MŠMT, OPZ+, LbK (PRLK, SRLK)

Rozvojové aktivity:

- Zvýšení informovanosti v oblasti legislativy a hygienických předpisů
- Přenos příkladů dobré praxe, včetně exkurzí
- Poradenství a asistence při řešení žádostí o dotace, veřejných zakázek a změn v legislativě
- Podpora profesního celoživotního vzdělávání
- Podpora rekvalifikačních kurzů, dalšího vzdělávání
- Podpora alternativních forem pracovních úvazků, pracovních praxí a stáží

Specifický cíl

C4.3 Zvyšování lokální zaměstnanosti a zaměstnatelnosti

Opatření:

O4.3.1 Podpora aktivit zvyšujících lokální zaměstnanost

O4.3.2 Podpora zvyšování kvalifikace a získávání nové kvalifikace

O4.3.3 Podpora péče o děti zaměstnaných rodičů

Vazba opatření na OPZ+, MPSV, OPTAK, IROP, OP JAK, OPK, OPVS, MMR, MŠMT, LbK (PRLK, SRLK)

Rozvojové aktivity:

- Podpora aktivit spolupráce privátního sektoru se školskými zařízeními (exkurze, osvětové kampaně, praktické ukázky, příležitosti profesního růstu)
- Aktivní spolupráce již s dětmi (od MŠ, ZŠ, středních škol)
- Podpora aktivit vzdělávacího charakteru s cílem předávání zkušeností, dovedností a informací pro zájemce o podnikání postavené na spolupráci lokálních partnerů na trhu práce
- Podpora aktivit posilujících těsnější a účinnější spolupráci veřejného, firemního a neziskového sektoru v oblasti řešení problematiky trhu práce a nezaměstnanosti (vytvoření databáze nabídky brigád v území, provazba nabídky pracovních míst s ÚP a místními zaměstnavateli prostřednictvím webu města)
- Podpora sociálního podnikání – vznik, rozvoj, provoz sociálních podniků

- Rekvalifikační kurzy a další opatření k získání kvalifikace (např. odborné stáže)
- Kurzy pro začínající podnikatele
- Osvěta a informování o nových přístupech v oblasti sladování rodinného a pracovního života
- Podpora vzniku a provozu dětských skupin, dětských klubů, příměstských prázdninových táborů, vzdělávání a uplatnění chův
- Podpora zavádění dělených a zkrácených úvazků, částečného nebo úplného home office
- Podpora aktivit spolupráce města, zaměstnavatelských subjektů, školských zařízení a zaměstnaných rodičů (aktivity společensko, kulturního, sportovního či vzdělávacího charakteru)

Priorita P3 KRAJINA A ZDRAVÉ PROSTŘEDÍ

Strategický cíl

C5 Město udržující přírodní dědictví, pečující o přírodu a životní prostředí

Specifický cíl

C5.1 Posílení biodiverzity, péče o krajinu a ochrana životního prostředí

Opatření:

05.1.1 Revitalizace prvků veřejné zeleně, regenerace a posílení krajinných prvků a struktur

05.1.2 Opatření trvale rozvíjející kvalitu v oblasti městem nastaveného systému sběru a třídění odpadu, a bioodpadu

05.1.3 Ochrana životního prostředí a prevence

Vazba opatření na OPŽP, PRV, IROP, MZe, LbK (PRLK, SRLK), MMR, MŽP, SFŽP

Rozvojové aktivity:

- Projekty podporující realizaci územních systémů ekologické stability a schválených pozemkových úprav, ekologické funkce a ochrany biodiverzit
- Podpora aktivit souvisejících s průběžnou údržbou zeleně a její obnovou v krajině i v osídlené části v rámci území katastrálně vymezeného Města Lomnice nad Popelkou, např. obnova městských parků a zeleně, zajištění dostatku perspektivních kosterních stromů mladšího věkového stadia a zabránění úbytku velkokorunných stromů v intravilánu města
- Podpora aktivit spojených s krajinným plánováním, pořizováním studií, posudků a projektových dokumentací všech stupňů
- Podpora budování zelené infrastruktury ve veřejném prostranství
- Regenerace veřejných prostranství (parků, alejí, veřejných zahrad, hřbitovů a dalších zelených ploch), nové výsadby, péče o veřejnou zeleň, včetně technického vybavení potřebné k péči o veřejná prostranství a mobiliáře
- Podpora aktivit směřovaných na preventivní opatření proti erozím, zpomalení povrchového odtoku vody a adaptaci na změnu klimatu
- Ochrana životního prostředí a udržitelný rozvoj
- Projekty zaměřené na obnovu přirozené retenční funkce krajiny, péče o funkčnost retenčních prvků, zvyšování retenční schopnosti rybníků, rekonstrukce a údržba rybníků a jejich okolí, revitalizace rybníka Matouš a jeho okolí, projekty na čištění vodních toků a rybníků, projekty na podporu ožívování vodních ploch – zarybňování, atp., čištění studánek, jarní úklid kolem toků s využitím dobrovolnictví, a jiné související aktivity, podpora realizace projektů týkajících se zadržování vody v krajině (například tůně, mokřady, slepá ramena a podobně)
- Analýza odtokových poměrů

- Akumulační podzemní nádrže na zachytávání srážkových vod a jejich opětovné využití
- Přestavby konstrukcí střech s okamžitým odtokem srážkové vody na povrchy s akumulací schopností
- Povrchová vsakovací a retenční zařízení doplněná zelení
- Podzemní vsakovací zařízení s retenčním prostorem
- Povrchové či podzemní retenční prostory s regulací odtoku do povrchových vod nebo kanalizace (suché retenční nádrže, retenční nádrže se zásobním prostorem, podzemní retenční nádrže, umělé mokřady, dešťové zahrady)
- Výměna nepropustných zpevněných povrchů za propustné povrchy
- Budování propustných zpevněných povrchů
- Podpora aktivit směřujících k udržování a zvyšování kvalitativní úrovně nastaveného systému sběru a třídění komunálního odpadu ve městě a bioodpadu (modernizace a rozšiřování sběrných dvorů, rozvoj kompostáren, organizace motivačních soutěží, promítnutí produkce směsného komunálního odpadu do ceny poplatku s cílem snížení množství směsného komunálního odpadu, snížení frekvence svozu komunálního odpadu s cílem vyšší potřeby třídění odpadu a podobně)
- Projekty zaměřené na odstranění nebo prevenci černých skládek
- Projekty zaměřené na podporu domácího kompostování
- Podpora použití nových technologií, které budou šetrné k životnímu prostředí
- Čistá a aktivní mobilita
- Koordinace spolupráce jednotlivých aktérů (Město Lomnice nad Popelkou, Státní pozemkový úřad, správci toků, vlastníci pozemků, zemědělci, NNO, apod.)

Specifický cíl

C5.2 Environmentální výchova a osvěta

Opatření:

O5.2.1 Vzdělávací a osvětová opatření v oblasti obnovitelných zdrojů a úspory energie, nakládání s odpady a problematiky odpadních vod

Vazba opatření na OP JAK, OPŽP, PRV, LbK (PRLK, SRLK), SFŽP

Rozvojové aktivity:

- Podpora aktivit týkajících se environmentální výchovy (školy, občané) včetně pořízení vzdělávacích materiálů a pomůcek s environmentální tematikou
- Údržba stávajících a vznik nových naučných stezek s tématem životní prostředí
- Poskytování informací a poradenství při využívání dotačních titulů v oblasti lokálního čištění odpadních vod, obnovitelných zdrojů a úspory energie a nakládání s odpady
- Zřizování environmentálních vzdělávacích přírodních parků a jejich zapojení do systému školního vzdělávacího procesu a veřejných volnočasových aktivit (podpora pobytu v přírodě a budování vztahu k přírodě)
- Podpora aktivit osvěty o důležitosti retence vody v krajině (přednášky, workshopy, výstavy, atd.)
- Podpora vzdělávání předcházení vzniku odpadů, redukce odpadů nebo použití nových technologií, které budou šetrné k životnímu prostředí

B. 3. Vazba specifických cílů na výsledky SWOT

Pro vazbu jednotlivých cílů a výsledků SWOT analýzy zachycuje následující tabulka č. 20. Pokud je u dané vazby silnější vazba, je označena „++“, pokud slabší vazba, je označena „+“.

Tabulka č. 20: Pro vazba Specifických cílů a výsledků SWOT analýzy

	C1.1 Vyhovující bydlení a technická infrastruktura	C1.2 Kvalitní a dostupné vzdělávání, sociální a	C1.3 Město bezpečné a komunikující	C2.1 Kvalitní a bezpečná doprava	C3.1 Zachování kulturního dědictví, rozvoj	C3.2 Dynamicky se rozvíjející cestovní ruch	C4.1 Rozvoj drobného, malého a středního	C4.2 Zvyšování informovanosti a vzdělanosti	C4.3 Zvyšování lokální zaměstnanosti a	C5.1 Posílení biodiverzity, péče o krajinu a	C5.2 Environmentální výchova a osvěta
SILNÉ STRÁNKY											
Postupná rekonstrukce doživající vodovodní sítě města	++		+		+	+	+		+		
Rekonstruovaná městská čistírna odpadních vod	++		+		+	+	+		+		
Postupná rekonstrukce a plynofikace zbývajících uhelných kotelen a přechod lokálního topení z pevných paliv na plyn	++		+		+	+	+		+		
Pokrytí města veřejným osvětlením	++		+	+	+	+	+		+		
Preference podzemních inženýrských sítí a zařízení	++		+	+	+						
Postupné odstraňování bariér pro osoby se sníženou pohyblivostí (program Mobilita)	++	++	+	+	+	+	+	+	+		
Dostatečné kapacity MŠ a ZŠ ve městě	+	++			+		++	++			
Stabilně a kvalitně fungující terénní a ambulantní pečovatelská služba	+	++	+				+		+		
Město zřizuje tzv. dům zvláštního určení, využívaný pro poskytování pečovatelských služeb – domov pro seniory	+	++	+				+		+		
Kamerový monitorovací systém pro zvýšení bezpečnosti a prevenci kriminality	+		++	+	+	+	+		+		

Vlastní digitální protipovodňový plán a lokální výstražný systém.	+		++	+			+		+	+	
Sbor dobrovolných hasičů kategorie JPO II. (výjezd do pěti minut) a s předurčením k zásahům na dopravní nehody			++							+	
Město klade větší důraz na obytný standard, než na výrobní plochy a s tím související negativní dopady.	++					+	+		+	+	
Základní občanská vybavenost na poměrně vysoké úrovni	+	+	+		+	++	++		++		
Město hrdé na svou bohatou historii a tradice	+		+		++	+	+		+		
Marketing a propagace města			++			++	+		+		
Image města jako kvalitního místa pro život	++		++		+	++	+		+		
V posledních 2 letech kladný migrační přírůstek	+	+				+	+		+		
Komunikace s veřejností jako základní předpoklad úspěšného řízení města			++		+	+	+		+	+	++
Vyšší míra podnikatelské aktivity obyvatelstva	+	+	+		+	++	++	++	++	+	+
Snaha o zachování tradičních oborů a udržení výroby v tradičních průmyslových podnicích			+		+	++	++	++	++		+
Rekonstruované památky a významné prvky, péče o památky a cenné stavby - Městská památková zóna, městská památková rezervace, soubor staveb roubené lidové architektury, nemovité kulturní památky a další cenné stavby			+		++	++				+	
Široká nabídka sportovních aktivit a sportovního vyžití ve městě	+				++	++					
Významné sportovní a kulturní akce ve městě	+				++	++					
Velké množství sportovních klubů a spolků	+				++	+					
Široká nabídka služeb a obchodů	+					++	++	++	++		+
Pestrost dostupné dopravní infrastruktury	+			++		++	+		++		+
Vysoký podíl městské zeleně	+					++				++	+
Ochrana přírody a krajiny, významné krajinné prvky, maloplošné chráněné území, památné stromy	+		+			++	+	+		++	++
Optimalizovaný systém svozu a separace odpadů, sběrný dvůr, RE-USE, kompostárna	+		+			+	+	+		++	++
Podpora ekologického chování	+		+			+	+	+		++	++
Podpora předcházení vzniku odpadů	+		+			+	+	+		++	++

SLABÉ STRÁNKY

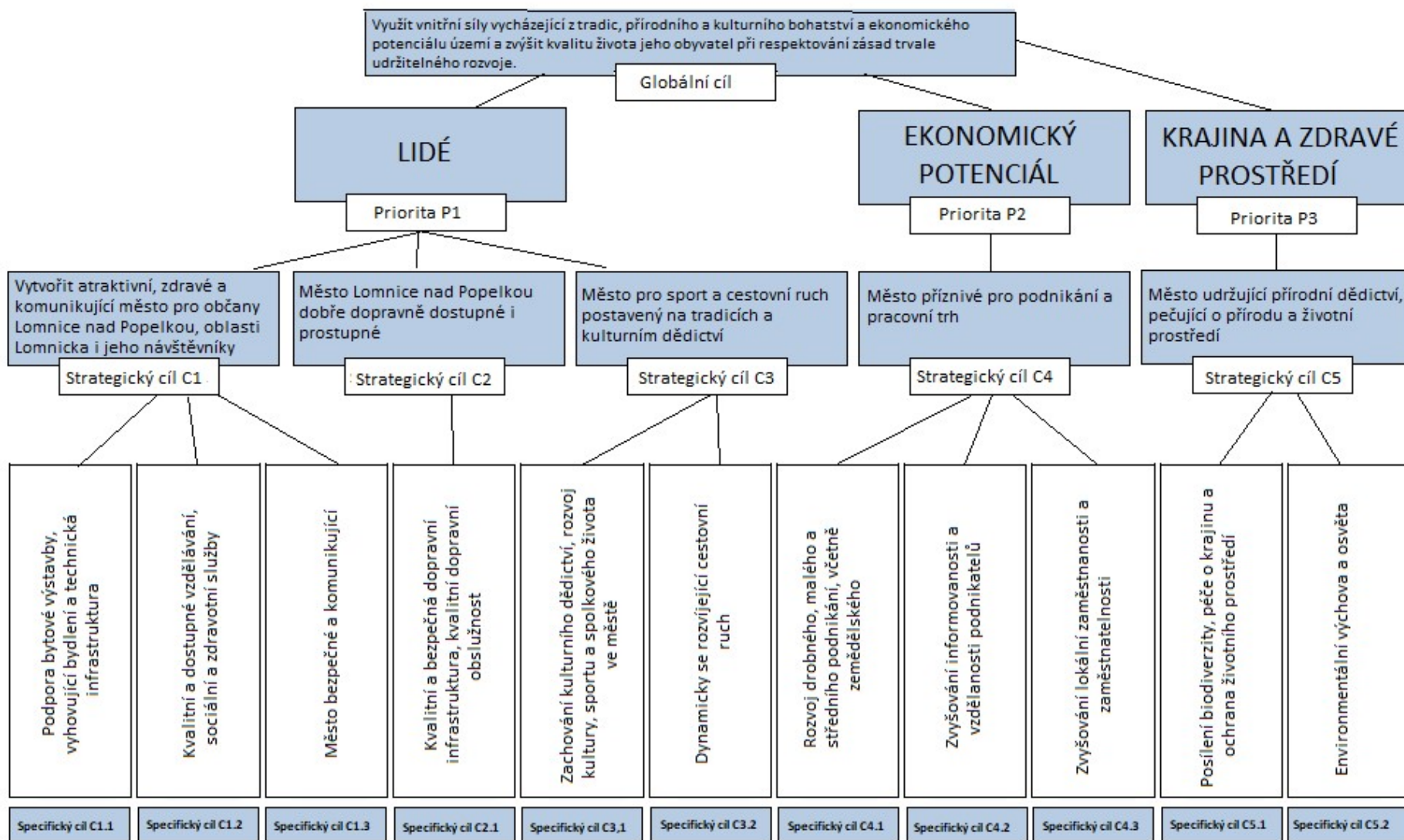
Stěhovávání ekonomicky aktivních obyvatel za prací	++	++	++	++	++	+	++	++	++		
Postupné zastarávání stávající technické infrastruktury	+	+	+	+	+	+	+		+		+
Nevyhovující ordinační hodiny některých specializovaných lékařů		++	+								
Částečně narušená struktura osídlení, kdy se nedaleko centra nachází výrobní areál	+		+		+	++				++	++
Vyšší cena vodného a stočného, která je dána investicemi do infrastruktury			+				+	+	+		
Páteřní silnice 2. třídy prochází centrem města			++	++						++	++
Silniční doprava nadměrně zatížená tranzitní těžkou nákladní dopravou z lomu a skládky Košťálov			++	++		++		++		++	++
Nedostatečná kapacita parkovacích míst na sídlišti a v některých dalších částech města	++		++	++		+	+		+	+	
Nevyhovující stav některých místních komunikací			++	++		+					
Většina cyklotras je vedena po místních komunikacích s automobilovou dopravou			++	++		++					
Nedostatečná infrastruktura limitující možnosti přilákání většího počtu turistů, nedostatečná kapacita pro ubytování turistů			+	+	+	++	+	+	+		
Relativně nízké mzdy	++						++	+	++	+	
Nabídka pracovních příležitostí nepokrývající poptávku	++						++	+	++		
Autobusové nádraží s nedostatečným sociálním zázemím			+	+	+	++				+	
Nevyhovující stav sportovní infrastruktury		+	+		++	++					
Chybějící hřiště pro dospívající mládež		+	++		+	++					
Znečištění ovzduší některými lokálními podniky a automobilovou dopravou				++		++	+	++		++	++
Nižší míra retence území v souvislosti s vysokým procentem zornění půdy			++	+			++	++	+	++	++
Ojedinelá poddolovaná území			++								
PŘÍLEŽITOSTI											
Poměrně dobrá poloha z hlediska dostupnosti větších měst (Jičín, Turnov, Nová Paka, Semily a další)	+	++	+	++		++	++		++		
Dobudování některých zařízení sociálních služeb – domov pro seniory, denní stacionář, nízkoprahové centrum pro mládež	++	++	+		+		++		++		

Podpora mobility jako součást veřejného prostoru	++	++	+	+	++	++	++	+	++		
Modernizace výukových prostor a budování infrastruktury škol pro rozvoj klíčových kompetencí		++	+		++		++	+	++		
Modernizace infrastruktury pro zájmové, neformální, celoživotní vzdělávání pro rozvoj klíčových kompetencí		++	+		++		++	++	++		
Snaha o přechod od institucionálního modelu sociální péče k podpoře osob v přirozeném prostředí	+	++	+	+	+		++	+	++		
Robotizace a automatizace ve státní správě (elektronická úřední deska, interaktivní webové stránky, online formuláře a podobně)			++			+	++	++	++		
Potenciál dalšího socioekonomického rozvoje města v souvislosti s budováním komunikace R35	++			++		++	++	+	++		
Efektivní řešení vandalizmu a kriminality ze strany PČR	+		++		+	++	+		+		
Poměrně dobrá poloha z hlediska turistické atraktivnosti zvlněné krajiny na pomezí Českého ráje a Podkrkonoší	+				+	++	+		+	++	++
Blízkost Českého ráje a dalších historických, kulturních památek, přírodních zajímavostí	+				+	++	+		+	++	++
Spolupráce s dalšími institucemi v oblasti Českého ráje v cestovním ruchu			+		+	++	+	+	+	++	++
Rozšíření nabídky zimního turistického ruchu					++	++	+		+		
Krajinářsky cenné území, které má silné předpoklady pro rekreační a turistické využití	+		+		++	++	+		+	++	++
Krajina vhodná pro pěší a cyklistickou turistiku, běžecké lyžování, potenciál pro rozvoj agroturistiky	+				++	++	+	+	+	+	+
Intenzivní marketing a propagace města	++		++		++	++	++	++	++	++	++
Rozvoj ekonomických aktivit v souvislosti s plánovanou dostavbou R35	++		+	+		+	++	++	++	+	
Plánovaným obchvatem silnic II/284 a II/286 by mohlo dojít k omezení silniční dopravy ve městě	+			++		++	++	+	++	+	++
Hlavní potenciál pro získání mimořádných příjmů do rozpočtu obce pro financování významných investičních akcí se jeví získání mimořádných dotací	++	++	++	++	++	++	++	++	++	++	++
Nízká zatíženost města tranzitní dopravou	+		++	++		++		+		+	++

Klidné a zdravé životní prostředí	++	+	++		++	++				++	++
Vize promítnutí produkce směsného komunálního odpadu do ceny poplatku s cílem snížení množství směsného komunálního odpadu			++			++		++		++	++
HROZBY											
Pokračující trend stárnutí a úbytek obyvatel města při migraci mladých lidí	++	++					++		++		
Periferní poloha v rámci kraje	+			++			+	+	+		
Zvyšující se nároky na zdravotní a sociální péči v souvislosti se stárnutím populace	+	++	+	+							
Zvyšující se míra dožití obyvatel a neustále se zvyšující potřeba pečovatelských služeb, služeb osobní asistence. Zajištění potřebných kapacit sociálních služeb komunitního typu terénní, ambulantní i pobytové.	+	++	+	+							
Riziko absence odpovídající náhrady za dosluhující / odcházející lékaře	+	++	++								
Postupné zastarávání infrastruktury škol a mimoškolských zařízení		++	+								
Pokračující trend odchodu mladých obyvatel za prací	++	+			+	+	++	++	++		
Omezování či rušení spojů	+	+				++	++		++		
Úpadek tradičních odvětví						+	++	++	++		
Vysoké náklady v souvislosti s údržbou městského majetku			+	++	+	+		+			
Odkládání výstavby R35	+		+	++		+	++		++		
Postupný úpadek využívání železniční dopravy				++		+	+		+		
Střední radonové riziko na většině území	++		++			+					++
Nedostatek perspektivních kosterních stromů mladšího věkového stadia a úbytek velkokorunných stromů v intravilánu města	+					+				++	++
Celkový stav povrchových vod charakterizován jako nevyhovující	+					+				++	++
Hrozící lokální záplavy (říčka Popelka)			++							++	++
Hrozící sesuvná území Košova a Chlumu pod Táborem			+							++	++
Roční úhrn srážek ve srovnání s normálem 1981-2010 silně podnormální										++	++
Roční průměrná teplota ve srovnání s 1981-2010 silně nadnormální										++	++
Nákladní silniční doprava zatěžující páteřní silnice 2. třídy v centru města	+		++	++			+		+	++	++

Zdroj: Vlastní

B. 4. Schéma cílů a priorit Města Lomnice nad Popelkou



B. 5. Přehled opatření dle Strategického plánu Města Lomnice nad Popelkou 2021-2027

- O1.1.1 Rekonstrukce, údržba a rozšíření technické infrastruktury
- O1.1.2 Podpora bytové výstavby, sociální a startovací byty
- O1.1.3 Revitalizace lukrativních míst a objektů
- O1.1.4 Snižování energetické náročnosti budov a rekonstrukce objektů v majetku města
- O1.2.1 Investice do infrastruktury škol
- O1.2.2 Investice do infrastruktury pro zájmové, neformální, celoživotní vzdělávání
- O1.2.3 Opatření podporující vzdělávací a volnočasové aktivity
- O1.2.4 Posilování kvality sociální péče a služeb s tím souvisejících, investice do sociálních služeb, zajištění dostatečné dostupnosti sociální péče
- O1.2.5 Udržení kvalitní zdravotní péče a lékařských kapacit, zajištění dostatečné dostupnosti zdravotní péče, investice do zázemí
- O1.2.6 Podpora podnikání v sociálních a zdravotních službách
- O1.3.1 Zajištění bezpečnosti obyvatel a ochrana majetku obyvatel a města
- O1.3.2 Účinný dialog samosprávy, státní správy a obyvatel města, dostatečná informovanost
- O2.1.1 Podpora projektů zajišťujících kvalitní dopravní infrastrukturu, včetně chodníků a parkovacích míst
- O2.1.2 Bezpečnost dopravní infrastruktury
- O2.1.3 Modernizace infrastruktury související s veřejnou hromadnou dopravou a optimalizací dopravní obslužnosti
- O3.1.1 Opatření podporující udržování, zkvalitnění, rozšíření kulturního a sportovního zázemí
- O3.1.2 Podpora spolkového života města a volnočasových aktivit obyvatel města
- O3.2.1 Zkvalitňování turistické infrastruktury a služeb cestovního ruchu města a okolí
- O3.2.2 Opatření směřující na vytvoření atraktivních balíčků cestovního ruchu, nové formy cestovního ruchu
- O3.2.3 Efektivní marketing a spolupráce v oblasti cestovního ruchu
- O4.1.1 Opatření směřovaná k podpoře podnikání včetně zemědělského
- O4.1.2 Zvyšování konkurenceschopnosti malých a středních podnikatelů
- O4.2.1 Opatření v oblasti efektivního přenosu informací k podnikatelským subjektům
- O4.3.1 Podpora aktivit zvyšujících lokální zaměstnanost
- O4.3.2 Podpora zvyšování kvalifikace a získávání nové kvalifikace
- O4.3.3 Podpora péče o děti zaměstnaných rodičů
- O5.1.1 Revitalizace prvků veřejné zeleně, regenerace a posílení krajinných prvků a struktur
- O5.1.2 Opatření trvale rozvíjející kvalitu v oblasti městem nastaveného systému sběru a třídění odpadu, a bioodpadu
- O5.1.3 Ochrana životního prostředí a prevence
- O5.2.1 Vzdělávací a osvětová opatření v oblasti obnovitelných zdrojů a úspory energie, nakládání s odpady a problematiky odpadních vod