

2021

# Strategický plán rozvoje statutárního města Přerova pro období 2021 – 2027

## Analytická, návrhová a implementační část



Evropská unie  
Evropský sociální fond  
Operační program Zaměstnanost



Veřejná zakázka „Strategický plán rozvoje statutárního města Přerova pro období 2021 – 2027“ je realizována v rámci projektu „Strategické řízení a pasportizace města Přerova“, registrační číslo projektu CZ.03.4.74/0.0/0.0/18\_092/0014470, financovaného prostřednictvím Operačního programu Zaměstnanost.

### **Strategický plán rozvoje statutárního města Přerova pro období 2021 – 2027**

se skládá z následujících dokumentů:

- 1. Analytická, návrhová a implementační část**
- 2. Akční plán a zásobník projektů**

#### **Zpracovatel:**

#### **PROCES – Centrum pro rozvoj obcí a regionů, s. r. o.**

Moravská 758/95, 700 30 Ostrava-Hrabůvka, IČ: 28576217

tel.: +420 595 136 023, web: <http://rozvoj-obce.cz>, e-mail: [info@rozvoj-obce.cz](mailto:info@rozvoj-obce.cz)

#### **Realizační tým:**

Doc. Ing. Lubor Hruška, Ph.D.

Ing. Ivana Foldynová, Ph.D.

PhDr. Andrea Hrušková

Ing. David Kubáň

Bc. Linda Vyvialová

a další

Zpracováno v úzké součinnosti se statutárním městem Přerov.

#### **Zpracováno ke dni 29. 10. 2021.**

#### **Ověřovací doložka:**

Strategický plán rozvoje statutárního města Přerova pro období 2021 - 2027 byl **schválen** na 22. zasedání Zastupitelstva města Přerova dne 06.12.2021 usnesením č. 2398/22/6/2021.

# OBSAH

Seznam zkratk	4
Úvod	5
<b>1 ANALYTICKÁ ČÁST</b>	<b>6</b>
1.1 Základní shrnutí tvorby strategie	6
1.1.1 Organizační struktura tvorby strategického plánu	6
1.1.2 Zapojení veřejnosti	7
1.2 Identifikace a popis zdrojů dat (znalostní báze)	8
1.3 Základní charakteristika města	11
1.4 Demografická charakteristika města	15
1.5 Bezpečné a přívětivé sociální prostředí, školství	23
1.5.1 Školství	23
1.5.2 Sociální a zdravotní oblast	28
1.5.3 Bezpečnost obyvatel	32
1.5.4 Bydlení	36
1.5.5 SWOT analýza: Bezpečné a přívětivé sociální prostředí, školství	43
1.6 Podnikání a zaměstnanost, kultura, sport a cestovní ruch	45
1.6.1 Podpora podnikání	45
1.6.2 Zaměstnanost	53
1.6.3 Kultura a volnočasové aktivity	58
1.6.4 Sport	63
1.6.5 Cestovní ruch	69
1.6.6 SWOT analýza: Podnikání a zaměstnanost, kultura, sport a cestovní ruch	76
1.7 Životní prostředí, doprava, technická infrastruktura, územní plánování	79
1.7.1 Územní rozvoj	79
1.7.2 Životní prostředí	83
1.7.3 Technická infrastruktura	97
1.7.4 Doprava	103
1.7.5 SWOT analýza: Životní prostředí, doprava, technická infrastruktura, územní plánování	111
1.8 Řízení a správa města	116
1.8.1 Výkon veřejné správy	116
1.8.2 Efektivní hospodaření města	119
1.8.3 Marketing města – komunikace a spolupráce s obyvateli a s dalšími subjekty	126
1.8.4 SWOT analýza: Řízení a správa města	127
1.9 Východiska pro návrhovou část	129
1.9.1 Vyhodnocení předchozího programu rozvoje města	129

1.9.2	Vyhodnocení vazeb dalších koncepčních dokumentů.....	138
1.9.3	Problémová analýza .....	141
1.9.4	Identifikace kritických oblastí (kritických bodů).....	149
<b>2</b>	<b>NÁVRHOVÁ ČÁST .....</b>	<b>151</b>
	Vize .....	151
	Globální cíle:.....	152
	Prioritní oblasti .....	153
2.1	Prioritní oblast 1: Bezpečné a přívětivé sociální prostředí, školství .....	153
2.2	Prioritní oblast 2: Podnikání a zaměstnanost, kultura, sport a cestovní ruch.....	157
2.3	Prioritní oblast 3: Životní prostředí, doprava, technická infrastruktura, územní plánování 160	
2.4	Prioritní oblast 4: Řízení a správa města .....	165
<b>3</b>	<b>IMPLEMENTACE A MONITORING .....</b>	<b>167</b>
3.1	Způsob implementace a její organizační zajištění.....	167
3.2	Příprava aktivit/projektů k realizaci .....	169
3.3	Monitoring, hodnocení a aktualizace SPRP .....	172
3.4	Indikátorová soustava .....	174
3.4.1	Monitorovací indikátory dopadu.....	174
3.4.2	Monitorovací indikátory výsledku .....	175
<b>4</b>	<b>PŘÍLOHY .....</b>	<b>181</b>
4.1.1	Příloha č. 1: Zásobník projektů .....	181
4.1.2	Příloha č. 2: Akční plán pro období 2021 – 2022.....	181
4.1.3	Příloha č. 3: Průzkum obyvatel .....	181
4.1.4	Příloha č. 4: Průzkum podnikatelského prostředí .....	214
4.1.5	Příloha č. 5: Doplňující tabulky a grafy analytické části.....	229
4.1.6	Příloha č. 6: Stanovisko podle § 10g zákona č. 100/2001 Sb.....	233

# SEZNAM ZKRATEK

<b>CZT</b>	Centrální zásobování teplem
<b>ČHMÚ</b>	Český hydrometeorologický ústav
<b>ČOV</b>	Čistírna odpadních vod
<b>ČR</b>	Česká republika
<b>ČSÚ</b>	Český statistický úřad
<b>DOL</b>	Kanál Dunaj – Odra - Labe
<b>EVVO</b>	Environmentální vzdělávání, výchova a osvěta
<b>IDSOK</b>	Integrovaný dopravní systém Olomouckého kraje
<b>IL</b>	Imisní limity
<b>KES</b>	Koeficient ekologické stability
<b>MAD</b>	Městská autobusová doprava
<b>MHD</b>	Městská hromadná doprava
<b>MP</b>	Městská policie
<b>MPSV</b>	Ministerstvo práce a sociálních věcí
<b>MPZ</b>	Městská památková zóna
<b>MŠ</b>	Mateřská škola
<b>MŠMT</b>	Ministerstvo školství, mládeže a tělovýchovy
<b>MŽP</b>	Ministerstvo životního prostředí
<b>NAP</b>	Národní akční plán adaptace na změnu klimatu
<b>NN</b>	Nízké napětí
<b>NPR</b>	Národní přírodní rezervace
<b>NTL</b>	Nízkotlaký
<b>OPM</b>	Obsazená pracovní místa
<b>P+R</b>	Park + ride
<b>PID</b>	Pražská integrovaná doprava
<b>PP</b>	Přírodní památka
<b>PZI</b>	Příliv zahraničních investic
<b>ŘS</b>	Řídící skupina
<b>ŘSD</b>	Ředitelství silnic a dálnic ČR
<b>Sb.</b>	Sbírka
<b>SLDB</b>	Sčítání lidu, domů a bytů
<b>SO</b>	Správní obvod
<b>SO ORP</b>	Správní obvod obce s rozšířenou působností
<b>SŠ</b>	Střední škola
<b>STL</b>	Středotlaký
<b>TKD</b>	Terminál kombinované dopravy
<b>TSMP</b>	Technické služby města Přerov
<b>TZL</b>	Tuhé znečišťující látky
<b>ÚSES</b>	Územní systém ekologické stability
<b>VaV</b>	Výzkum a vývoj
<b>VHD</b>	Veřejná hromadná doprava
<b>VN</b>	Vysoké napětí
<b>VLC</b>	Veřejné logistické centrum
<b>VOK</b>	Velkoobjemový kontejner
<b>VPM</b>	Volná pracovní místa
<b>VŠLG</b>	Vysoká škola logistiky o.p.s.
<b>VTL</b>	Vysokotlaký
<b>VVN</b>	Velmi vysoké napětí
<b>ZCHÚ</b>	Zvláště chráněné území
<b>ZŠ</b>	Základní škola

# ÚVOD

**Strategický plán rozvoje statutárního města Přerova pro období 2021 – 2027** s výhledem do roku 2035 je jeden ze základních rozvojových dokumentů vyjadřující předpokládaný vývoj statutárního města Přerova v dlouhodobějším časovém horizontu 6 let. Zpracování strategického plánu vychází z metodiky schválené a zpracované MMR ČR. Příprava strategie je rozdělena do jednotlivých etap.

Strategický plán rozvoje statutárního města Přerova pro období 2021 – 2027 s výhledem do roku 2035 je základním rozvojovým dokumentem deklarujícím střednědobé a dlouhodobé cíle rozvoje města. Vychází ze skutečných potřeb území a je formován na základě dohody všech zapojených aktérů, čímž je zabezpečena kontinuita i v dalším volebním období. V rámci zpracovávání strategického plánu je klíčová partnerská spolupráce se zadavatelem a dosažení společného konsenzu při zpracování strategického plánu, který bude navazovat na využitě osvědčené postupy v předchozím plánovacím období.

Tento dokument představuje Analytickou část strategického plánu. Jedná se o analytický dokument, charakterizující danou oblast v rozsahu nezbytném pro vytvoření výchozí poznatkové základny, z něhož bude vycházet strategie dalšího rozvoje.

**Cílem Analytické části je shrnout současný stav a porozumět řešenému problému. Není jím vyčerpávající přehled všech aspektů života ve městě, ale jejich cílený výběr, provázání a zevšeobecnění.** Analýza je provedena za účelem nalezení hlavních potenciálních pólů rozvoje při zohlednění současných změn, jejichž další podporou dojde ke stimulaci ekonomického a sociálního růstu území města a ochraně území před růstem sociálních a bezpečnostních rizik.

# 1 ANALYTICKÁ ČÁST

## 1.1 ZÁKLADNÍ SHRNUÍ TVORBY STRATEGIE

**Strategický plán rozvoje statutárního města Přerova pro období 2021 – 2027** je zpracován ve spolupráci s externím zpracovatelem (společnost PROCES – Centrum pro rozvoj obcí a regionů s.r.o.) se zapojením Magistrátu města Přerova (dále jen Magistrát), občanů města, různých cílových skupin (např. spolky, podnikatelé, příspěvkové organizace) a veřejnosti.

Strategické plánování přináší systematický, dlouhodobý a komplexní přístup vycházející ze sdílené představy o společné budoucnosti, který optimalizuje využití lidských a finančních zdrojů dlouhodobým sledováním předem vytyčeného cíle. Cílem strategického rozvojového plánu je na základě konstruktivního a aktuálního vyhodnocení stávající situace vytvořit reálné možnosti resp. cesty k udržitelnému rozvoji statutárního města Přerova.

Předpokladem pro úspěšné dosažení cíle projektu je vzájemně provázaná realizace všech činností a jejich následná vzájemná synergie.

### 1.1.1 ORGANIZAČNÍ STRUKTURA TVORBY STRATEGICKÉHO PLÁNU

V rámci přípravné fáze projektu byla nastavena organizační struktura. Ta přesně určuje, kdo tvorbu **Strategického plánu rozvoje statutárního města Přerova pro období 2021 – 2027** řídí, a kdo bude v každé fázi projektu odpovědný za výstupy.

V rámci tvorby strategického plánu je nastavena tato organizační struktura:

#### 1. EXTERNÍ ZPRACOVATEL

Externí zpracovatel strategie, společnost PROCES – Centrum pro rozvoj obcí a regionů, s.r.o. (dále jen PROCES), plní smluvní podmínky zpracování strategického plánu, spolupracuje s koordinátorem tvorby strategie.

#### 2. KOORDINÁTOR TVORBY STRATEGIE

Koordinátor tvorby strategie za statutární město Přerov úzce spolupracuje s externím zpracovatelem, kterému dodává potřebná data a podklady pro zpracování strategie. Mezi hlavní činnosti koordinátora tvorby strategie se řadí organizace zapojování veřejnosti do tvorby strategie, koordinace výstupů z Řídícího výboru a Pracovních skupin, spolupráce s externím zpracovatelem, předkládání dílčích výstupů k projednání do Rady, sledování a vyhodnocování dodržování harmonogramu zpracování strategického plánu, předložení strategie ke schválení Zastupitelstvu.

#### 3. ŘÍDICÍ VÝBOR

Řídící výbor je vytvořen z volených zastupitelů města a ze zástupců vedoucích pracovníků (odborných pracovníků) Magistrátu. Řídící výbor bude schvalovat dokumenty, které budou následně představeny Radě statutárního města Přerova a Zastupitelstvu statutárního města Přerova.

#### 4. TEMATICKÉ ODBORNÉ PRACOVNÍ SKUPINY

Pracovní skupiny se podílejí na finalizaci analytické části včetně finální podoby SWOT analýz za jednotlivé prioritní oblasti (kritické oblasti/body), diskuzi k vizi města, navrhování prioritních oblastí rozvoje města, cílů a opatření. Zároveň budou diskutovat a navrhnout konkrétní projektové záměry do Akčního plánu. Jedná se o tzv. stakeholdery, tj. nositele informací, kteří mají pro zpracování úspěšných rozvojových dokumentů zásadní charakter. Jedná se zejména o pracovníky zpracovatele, dále o osoby zadavatele (delegovaní členové samosprávy a vybraní zaměstnanci úřadu), klíčové subjekty ekonomického a sociálního života ve městě, místní organizace.

Vytvořené pracovní skupiny:

1. Bezpečné a přívětivé sociální prostředí, školství
2. Podnikání a zaměstnanost, kultura, sport a cestovní ruch
3. Životní prostředí, doprava, technická infrastruktura, územní plánování
4. Řízení a správa města



### 1.1.2 ZAPOJENÍ VEŘEJNOSTI

Významnou součástí tvorby Analytické části strategického plánu je zapojení místních aktérů a veřejnosti. V období 1. 6. – 6. 9. 2020 byl realizován sociologický průzkum mezi občany města vč. městských částí, který byl realizován souběžně formou papírovou a elektronicky.

Dále proběhl podnikatelský průzkum, ve kterém se v období 26. 6. – 27. 7. 2020 vyjádřilo celkem 32 podnikatelů Přerova.

Výstupy průzkumů jsou přílohou a také zpracovány do příslušných částí Analytické části strategického plánu.

Dále jsou naplánována veřejná projednání s tímto programem:

-  **První veřejné projednání (analytické části):** seznámení veřejnosti s přípravou, organizací a přínosem zpracování strategického plánu a s rolí veřejnosti v tomto procesu.
-  **Druhé veřejné projednání (návrhové části):** prezentace programových cílů a vize a jejich projednání s veřejností.

Veřejnost bude pravidelně informována o průběhu zpracování strategického plánu, a to prostřednictvím Přerovských listů, webových stránek města a na Facebooku.



## 1.2 IDENTIFIKACE A POPIS ZDROJŮ DAT (ZNALOSTNÍ BÁZE)

V této kapitole jsou shromážděny veškeré dostupné relevantní zdroje, které byly využity pro tvorbu analytické části **Strategického plánu rozvoje statutárního města Přerova**. V rámci tvorby strategických plánů je vždy vhodné reagovat a navazovat na koncepční a strategické dokumenty vyšších územních jednotek, v tomto případě Olomouckého kraje a České republiky. Pro tvorbu strategického plánu je rovněž nutná provázanost s územním a komunitním plánem a dalšími strategickými a koncepčními dokumenty města.

V rámci zpracování analytické části **Strategického plánu rozvoje statutárního města Přerova** byla provedena analýza statistických dat a dalších informačních zdrojů, přičemž byly využity následující zdroje a databáze ČR:

<b>Agentura ochrany přírody a krajiny – Ústřední seznam ochrany přírody</b>
<b>CENIA</b>
<b>Cykloserver</b>
<b>ČHMÚ</b>
<ul style="list-style-type: none"><li>• <i>Mapy znečištění ovzduší</i></li><li>• <i>Zdroje znečišťování ze rok 2018</i></li><li>• <i>Průměrné měsíční koncentrace látek</i></li></ul>
<b>ČSÚ – Veřejná databáze</b>
<ul style="list-style-type: none"><li>• <i>Vývoj počtu obyvatel</i></li><li>• <i>Věkové složení obyvatelstva</i></li><li>• <i>Přirozený přírůstek/úbytek</i></li><li>• <i>Migrační saldo</i></li><li>• <i>Uchazeči o zaměstnání a podíl nezaměstnaných osob</i></li><li>• <i>Využití půdního fondu</i></li><li>• <i>Podrobné úmrtnostní tabulky v časové řadě</i></li><li>• <i>Územně analytické podklady</i></li></ul>
<b>ČSÚ - Statistická ročenka</b>
<b>ČSÚ – Statistický bulletin</b>
<b>HZS ČR (Hasičský záchranný sbor ČR)</b>
<b>IDSOK (Integrovaný dopravní systém Olomouckého kraje)</b>
<b>Intersucho</b>
<b>IODA (Informace pro dopravní analýzy)</b>
<b>IRZ (Integrovaný registr znečištění)</b>
<b>Mapa kriminality</b>
<ul style="list-style-type: none"><li>• <i>Zjištěné a objasněné trestné činy</i></li></ul>
<b>Městská policie Přerov</b>
<ul style="list-style-type: none"><li>• <i>Výroční zprávy</i></li></ul>
<b>Ministerstvo kultury ČR</b>
<ul style="list-style-type: none"><li>• <i>Ústřední seznam kulturních památek</i></li></ul>
<b>Ministerstvo práce a sociálních věcí</b>
<ul style="list-style-type: none"><li>• <i>Registr poskytovatelů sociálních služeb</i></li></ul>
<b>Ministerstvo vnitra ČR</b>
<ul style="list-style-type: none"><li>• <i>Počet cizinců s realizovaným pobytem</i></li></ul>
<b>Ministerstvo životního prostředí, ISOH</b>
<ul style="list-style-type: none"><li>• <i>Produkce komunálního odpadu</i></li><li>• <i>Centrální datový sklad pro mapy povodňového nebezpečí a povodňových rizik</i></li><li>• <i>Integrovaná prevence a omezování znečištění</i></li><li>• <i>Systém evidence kontaminovaných míst (SEKM3)</i></li><li>• <i>Zpráva o životním prostředí v Olomouckém kraji</i></li></ul>
<b>Monitor státní pokladny</b>

Národní registr poskytovatelů zdravotních služeb
Národní databáze brownfieldů
Národní památkový ústav
<ul style="list-style-type: none"> <li>• <i>Památky s památkovou ochranou</i></li> </ul>
Přerovské listy
Povodí Moravy
Reas realitní report
Registr poskytovatelů sociálních služeb
Rejstřík škol MŠMT
<ul style="list-style-type: none"> <li>• <i>Kapacita mateřských a základních škol</i></li> </ul>
RES (Registr ekonomických subjektů)
ŘSD (Ředitelství silnic a dálnic ČR)
Stredniskoly.cz
SLBD 2011
<ul style="list-style-type: none"> <li>• <i>Struktura obyvatel dle rodinného stavu</i></li> <li>• <i>Struktura obyvatel dle vzdělání</i></li> <li>• <i>Struktura obyvatel dle náboženského vyznání</i></li> <li>• <i>Národnostní struktura obyvatel</i></li> <li>• <i>Struktura bytového fondu</i></li> <li>• <i>Struktura domovního fondu</i></li> <li>• <i>Ekonomická charakteristika obyvatel</i></li> <li>• <i>Zaměstnanost osob podle odvětví ekonomické činnosti</i></li> <li>• <i>Vyjíždka obyvatel do zaměstnání</i></li> </ul>
SZÚ
<ul style="list-style-type: none"> <li>• <i>Strategické hlukové mapy</i></li> </ul>
Výroční zprávy škol a školských zařízení

Dále byla provedena analýza statistických dat a jiných informačních zdrojů dostupných z koncepčních, strategických a rozvojových dokumentů a jiných informačních zdrojů Olomouckého kraje:

- **Strategie rozvoje územního obvodu Olomouckého kraje 2015 – 2020**
- Akční plán územní energetické koncepce Olomouckého kraje (2006)
- Dlouhodobý záměr vzdělávání a rozvoje vzdělávací soustavy Olomouckého kraje (2020)
- Koncepce environmentální výchovy, vzdělávání a osvěty Olomouckého kraje (2004)
- Koncepce ochrany přírody a krajiny pro území Olomouckého kraje (2004)
- Koncepce optimalizace rozvoje silniční sítě II. a III. třídy Olomouckého kraje do r. 2020
- Koncepce podpory rozvoje paliativní péče v OK (2019)
- Koncepce rodinné politiky Olomouckého kraje 2019 – 2022
- Koncepce rozvoje cyklistické dopravy Olomouckého kraje (2018)
- Koncepce rozvoje kultury a památkové péče Olomouckého kraje (2017)
- Koncepce rozvoje tělovýchovy a sportu Olomouckého kraje 2019 – 2023
- Krajská příloha k národní RIS 3 za Olomoucký kraj (2018)
- Krajský plán vyrovnávání příležitostí pro osoby se zdravotním postižením Olomouckého kraje (2016)
- Plán dopravní obslužnosti území Olomouckého kraje (2019)
- Plán odpadového hospodářství Olomouckého kraje 2016 – 2025
- Program rozvoje cestovního ruchu Olomouckého kraje 2014 – 2020
- Regionální inovační strategie Olomouckého kraje (2011)
- Strategický protidrogový plán Olomouckého kraje 2019 – 2022 [akt. 2019]
- Strategie prevence kriminality Olomouckého kraje 2017 – 2021

- Střednědobý plán rozvoje sociálních služeb v Olomouckém kraji 2021 – 2023
- Územní energetická koncepce Olomouckého kraje
- Územní plán města Přerova
- Dlouhodobý záměr vzdělávání a rozvoje vzdělávací soustavy Olomouckého kraje na období 2020 – 2024
- Akční plán rodinné politiky Olomouckého kraje na rok 2020
- Plán rozvoje vodovodů a kanalizací Olomouckého kraje [akt. 2017]
- Marketingová studie cestovního ruchu Olomouckého kraje 2014 – 2016
- Zásady územního rozvoje Olomouckého kraje, aktualizace č. 2a (2019) [akt. 2019]

Dále byly analyzovány koncepční a strategické dokumenty statutárního města Přerova:

- **Strategický plán územního a ekonomického rozvoje statutárního města Přerova 2014 – 2020 [akt. 2017]**
- Plán udržitelné městské mobility města Přerov (2017)
- Plán rozvoje sportu statutárního města Přerova 2018 – 2019 a Plán rozvoje sportu statutárního města Přerova 2021 – 2024
- Pasport podnikatelských ploch (2007)
- Studie IDC Smart City MaturityScape: Analýza pro město Přerov (2018)
- Územní plán města Přerova
- Územní energetická koncepce 2018 – 2042
- Koncepce nabíjecích stanic
- Program regenerace městské památkové zóny 2020 – 2025
- Koncepce rozvoje školství statutárního města v období 2019 – 2024
- Strategie prevence kriminality města Přerova 2017 – 2021
- Plán odpadového hospodářství 2017 – 2023
- Střednědobý plán rozvoje sociálních služeb ve městě Přerově pro období 2016 – 2019
- Akční plán rozvoje sociálních služeb na území správního obvodu obce s rozšířenou působností
- Program regenerace sídliště v ul. Dvořákova
- Koncepce proseniorské politiky statutárního města Přerova 2021 – 2024

Další zdroje:

Zelenka, J., Pásková, M. (2012). Výkladový slovník cestovního ruchu. Kompletně přepracované a doplněné 2. vyd. Praha: LINDE PRAHA, 2012. ISBN 978-80-7201-880-2.

Zjištěné poznatky byly doplněny o podklady poskytnuté Magistrátem města Přerova.

### 1.3 ZÁKLADNÍ CHARAKTERISTIKA MĚSTA

Statutární město Přerov se nachází na střední Moravě, v jihovýchodní části Olomouckého kraje, v nadmořské výšce cca 210 m nad mořem. Rozkládá se po obou stranách řeky Bečvy na území o rozloze 58,44 km<sup>2</sup>. Statutárním městem je od 1. července 2006. Je kulturním, společenským a administrativním centrem regionu.

Historie osídlení Přerova sahá až do pravěku – konkrétně starší doby kamenné, což dokládají světově známé archeologické nálezy v Přerově-Předmostí. První písemná zmínka o Přerově pochází z roku 1141. Zhruba o století později, v roce 1256, byl povýšen králem Přemyslem Otakarem II. na královské město. Jeho historie je neodmyslitelně spjata s rody Pernštejnů a Žerotínů a působením evangelické církve zvané jednota bratrská, ke které náleželi významní učenci jako přerovský rodák Jan Blahoslav a Učitel národů Jan Amos Komenský<sup>1</sup>.

Svou polohou je Přerov vzdálený přibližně 22 km od Olomouce, 79 km od Brna, 81 km od Ostravy a 290 km od hl. m. Prahy. Město Přerov je přirozeným centrem dojížděky z okolních obcí, což se týká jak dojížděky do školy, tak do zaměstnání. Město Přerov je součástí následujících správních celků:

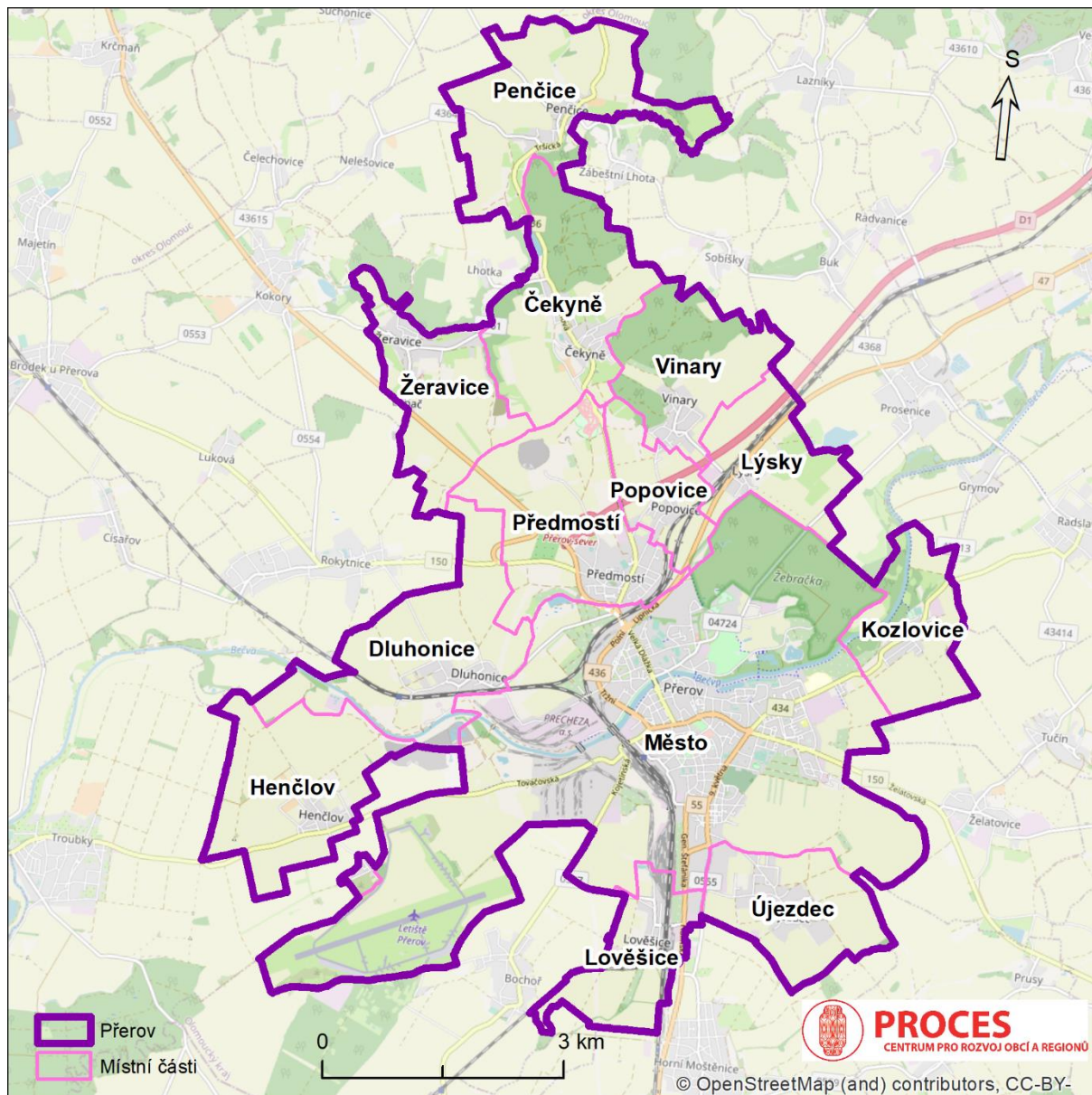
**Tabulka 1.1: Správní celky, do kterých spadá město Přerov**

Správní celek	Název
NUTS 2	region soudržnosti Střední Morava
NUTS 3	Olomoucký kraj
LAU 1 (dříve NUTS 4)	okres Přerov
Správní obvod obce s rozšířenou působností	SO ORP Přerov
Obec s pověřeným obecním úřadem	POÚ Přerov

Přerov má 13 místních částí: Město, Předmostí, Lověšice, Kozlovice, Lýsky, Dluhonice, Újezdec, Čekyně, Henčlov, Popovice, Vinary, Žeravice a Penčice.

<sup>1</sup> Zdroj: <https://www.prerov.eu/cs/o-prerove/>

Obrázek 1.1: Vymezení hranic území města Přerova



Zdroj: PROCES, vlastní zpracování, 2020, podklad OpenStreetMap

V rámci průzkumu obyvatel Přerova spojují občané Přerov nejčastěji s pojmy sociální potíže, doprava, domov. Zmiňují také nevyužitý potenciál města, nádraží / železniční uzel, upadající centrum města, průmysl. Padaly všeobecné výroky chvály, lidé si město spojovali s pivem či řekou Bečvou.

Obrázek 1.2: Co si lidé vybaví, když se řekne Přerov



Zdroj: PROCES, Dotazník občanů statutárního města Přerova, 2020

Obrázek 1.3: Na co jsou lidé v Přerově nejvíce hrdí



Zdroj: PROCES, Dotazník občanů statutárního města Přerova, 2020

Obrázek 1.4: Co lidé v Přerově postrádají



Zdroj: PROCES, Dotazník občanů statutárního města Přerova, 2020

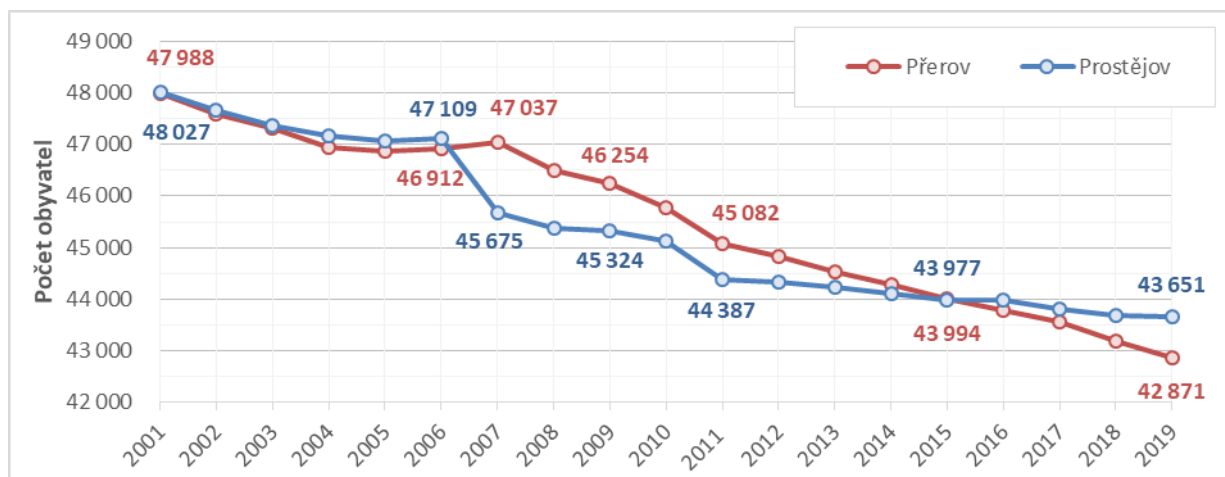
## 1.4 DEMOGRAFICKÁ CHARAKTERISTIKA MĚSTA

Z hlediska počtu obyvatel je Přerov třetí nejlidnatější obcí Olomouckého kraje. K 31. 12. 2019 mělo v Přerově trvalé bydliště 42 871 obyvatel. Druhou nejlidnatější obcí je Prostějov (43 651 obyvatel), Olomouc má poté obyvatel 100 663. Čtvrtou nejlidnatější obcí je Šumperk, ve kterém žije cca o 17 000 obyvatel méně než v Přerově.

V následujících statistických datech bude město Přerov porovnáváno s městem Prostějov, případně s nadřazenými územními celky. Pomocí srovnání těchto měst bude možno lépe pozorovat vývojové trendy a rozdíly mezi městy Olomouckého kraje s podobným počtem obyvatel.

Následující graf zobrazuje **vývoj počtu obyvatel** na území měst Přerova a Prostějova od roku 2001, kdy byla data zpřesněna pravidelným Sčítáním lidu, domů a bytů (dále jen SLDB). Obdobné zpřesnění lze vidět i v roce 2011 (SLDB 2011). V roce 2011 žilo v Přerově 47 988 obyvatel. Od tohoto roku počet obyvatel klesá, s výjimkou v letech 2006 a 2007, kdy je vidět mírný nárůst, od roku 2007 ale počet obyvatel Přerova už opětovně klesá. K 31. 12. 2019 žilo v Přerově 42 871 obyvatel. Ve srovnání s Prostějovem je vidět velmi podobný vývoj až do roku 2006. V roce 2007 v Prostějově počet obyvatel prudce poklesl, což souvisí s osamostatněním tehdejší místní části Držovice. Také v Prostějově dochází k poklesu obyvatel, tento pokles je však mírnější než v Přerově, a tak má od roku 2015 Prostějov více obyvatel, než Přerov.

**Obrázek 1.5: Srovnání vývoje počtu obyvatel ve městech Přerov a Prostějov v letech 2011 – 2019**



Zdroj dat: Veřejná databáze ČSU, 2019

Pozn.: data k 31. 12. daného roku

Následující tabulka obsahuje **přehled obyvatel v městských částech Přerova**. Nejvíce obyvatel žije v městské části Přerov I – Město (77,2 %), kde je také zdaleka nejvyšší hustota zalidnění – 1 520 obyvatel/km<sup>2</sup>, velká část obyvatel žije také v Přerově II – Předmostí (9,7 %, hustota zalidnění 990 obyvatel/km<sup>2</sup>). Méně než 1 % obyvatel žije v Přerově IX – Lýsky, Přerově X – Popovice, Přerově XIII – Penčice a v Přerově V – Dluhonice.

Dále je vidět, že ačkoliv ve většině městských částí obyvatelstva ubývá, jsou zde také výjimky, a to městská část Přerov VI – Újezdec, kde od roku 2012 přibylo 57 obyvatel (+7,3 %), Přerov XI – Vinary (přibylo 29 obyvatel, tedy +3,9 %), Přerov X - Popovice (přibylo 13 obyvatel, tedy +5,8 %), a také Přerov XIII – Penčice, kde ale přibyl pouze 1 obyvatel (+0,4 %).



**Tabulka 1.2: Změna počtu obyvatel a hustoty zalidnění v městských částech Přerova**

Městská část	Počet obyvatel		Rozdíl		Podíl	Výměra (km <sup>2</sup> )	Hustota zalidnění (ob./km <sup>2</sup> )
	2012	2019	2019-2012		2019	2019	2019
Přerov I - Město	34 502	32 841	▼	-1 661	77,2 %	21,6	1 520
Přerov II - Předmostí	4 567	4 143	▼	-424	9,7 %	4,2	990
Přerov III - Lověšice	547	529	▼	-18	1,2 %	2,0	260
Přerov IV - Kozlovice	611	591	▼	-20	1,4 %	2,4	250
Přerov V - Dluhonice	362	357	▼	-5	0,8 %	4,4	82
Přerov VI - Újezdec	786	843	▲	57	2,0 %	2,6	321
Přerov VII - Čekyně	694	663	▼	-31	1,6 %	4,1	162
Přerov VIII - Henčlov	569	535	▼	-34	1,3 %	3,6	148
Přerov IX - Lýsky	202	192	▼	-10	0,5 %	2,3	85
Přerov X - Popovice	225	238	▲	13	0,6 %	1,6	149
Přerov XI - Vinary	746	775	▲	29	1,8 %	2,9	270
Přerov XII - Žeravice	581	568	▼	-13	1,3 %	2,8	201
Přerov XIII - Penčice	282	283	▲	1	0,7 %	4,0	71
<b>CELKEM</b>	<b>44 674</b>	<b>42 558</b>	▼	<b>-2 116</b>	<b>100 %</b>	<b>58,4</b>	<b>728</b>

Zdroj: Stat. město Přerov, ČSÚ. Data k 31. 12. daného roku.

Pozn. 1: Barevná škála ve sloupcích Podíl a Hustota zalidnění znázorňuje velikost hodnoty v buňce. Tmavě červenou barvou jsou označeny nejvyšší hodnoty, tmavě modrou barvou jsou označeny hodnoty nejnižší.

Pozn. 2: Důvod odchylky mezi počty obyvatel podle bilancí ČSÚ a počty vycházejícími z Informačního systému evidence obyvatel (ISEO) vedeného Ministerstvem vnitra ČR podle zákona č. 133/2000 Sb., o evidenci obyvatel a rodných číslech a o změně některých zákonů (viz data statutárního města Přerova) je tento: ČSÚ nevede evidenci obyvatel, publikovaný stav obyvatel navazuje na výsledky SLDB a je každoročně upravován o počty narozených a zemřelých, a dále o počty přistěhovaných a vystěhovaných.

Z hlediska prognózy vývoje počtu obyvatel je důležité sledovat složení obyvatelstva z hlediska věkové struktury. Z následující tabulky je patrné, že podíl předproduktivní složky obyvatelstva (obyvatelstvo ve věku 0 – 14 let) je v porovnání s poproduktivní složkou obyvatelstva (obyvatelstvo starší 65 let) nižší, a to u všech porovnávaných územních celků. Lze sledovat negativní trend demografického stárnutí, jak je znázorněno také v následující přehledové tabulce, ve které jsou porovnány hodnoty věkových skupin obyvatel pro územní celky město Přerov, město Prostějov, okres Přerov a pro Olomoucký kraj.

Největší podíl **dětské složky obyvatel** (0 – 14 let) je v Olomouckém kraji, kde tvoří 15,6 % populace. V Přerově je tato hodnota nejnižší, pouze 14,1 % obyvatel, o 1 % méně než v Prostějově.

**Produktivní složka obyvatel**, tedy populace ve věku 15 – 64 let, tvoří v Přerově 62,4 % obyvatel, což je opět nejnižší hodnota z porovnávaných územních celků (města Přerov a Prostějov, okres Přerov a Olomoucký kraj). Srovnatelná hodnota je v Prostějově (62,8 %), naopak nejvyšší v okrese Přerov (64,1 %).

**Senioři** ve věku 65 a více let tvoří v Přerově 23,5 % obyvatel, což je nejvyšší hodnota ze sledovaných hodnot. Nejmenší podíl seniorů je v celém Olomouckém kraji (20,7 %), v Prostějově je podíl seniorů 22,1 %.

Zvoleným ukazatelem, který výše uvedené statistické informace o věkových skupinách doplňuje, je index stárání. **Index stárání** vyjadřuje počet obyvatel ve věku 65 a více let připadajících na 100 dětí do 15 let věku. Je-li výsledná velikost indexu nižší než sto, je podíl sledované dětské složky obyvatel vyšší než podíl starších osob. Naopak, převyšuje-li výsledná hodnota indexu sto, je počet osob ve věku nad 65 let vyšší než počet dětí v populaci.

Na území města Přerov je index stáří 166,9, na 100 dětí tedy připadá téměř 167 seniorů. Pro srovnání, ve městě Prostějov je hodnota indexu stáří 146,5. O něco menší je index stáří v okrese Přerov (141,3) a ještě nižších hodnot dosahuje v Olomouckém kraji (132,5).

Průměrný věk obyvatel města Přerov je 44,9 let, v Prostějově to je 43,8.

**Tabulka 1.3: Srovnání věkového složení obyvatelstva v roce 2019**

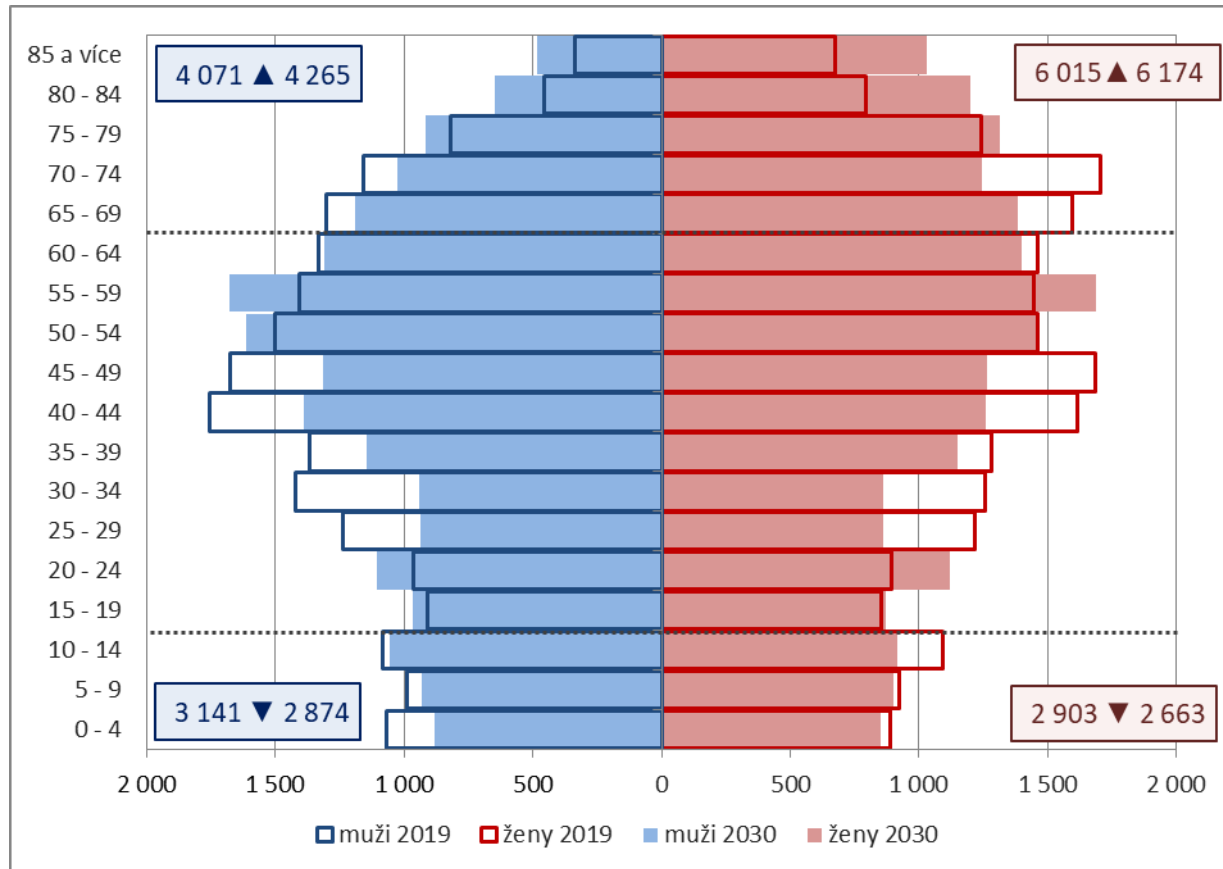
Věková skupina	město Přerov		město Prostějov		okres Přerov		Olomoucký kraj	
	Abs.	%	Abs.	%	Abs.	%	Abs.	%
0 – 14	6 044	14,1 %	6 584	15,1 %	19 285	14,9 %	98 806	15,6 %
15 – 64	26 741	62,4 %	27 420	62,8 %	82 980	64,1 %	402 274	63,7 %
65 a více	10 086	23,5 %	9 647	22,1 %	27 247	21,0 %	130 935	20,7 %
<b>CELKEM</b>	<b>42 871</b>	<b>100 %</b>	<b>43 651</b>	<b>100 %</b>	<b>129 512</b>	<b>100 %</b>	<b>632 015</b>	<b>100 %</b>
<b>Index stáří</b>	166,9		146,5		141,3		132,5	

Zdroj dat: Veřejná databáze ČSU. Data k 31. 12. 2019.

### Prognóza obyvatel

Pro efektivní řízení města a jeho procesů je nezbytné znát věkové rozložení obyvatel, a tedy dokázat předpovídat potřeby obyvatel na základě úbytků a nárůstu počtu obyvatel ve věkových skupinách. Dle věkové prognózy do roku 2030 lze předpokládat výrazný úbytek u obyvatel mezi 25 a 49 lety věku, rovněž ubude dětí, především chlapců ve věku 0 – 4 let a dívek ve věku 10 – 14 let. Méně bude také mladších seniorů ve věku 65 a 74 let. Naopak nárůst lze očekávat u skupiny mladých lidí 20 – 24 let, dále starších osob ve věku 50 – 59 let a také výrazně vzroste počet starších seniorů od 75 let, u kterých již lze očekávat potřebu zvýšené péče.

**Obrázek 1.6: Věková pyramida - srovnání let 2019 a 2030**



Zdroj dat: ČSÚ, bilance obyvatelstva, prognóza PROCES. Stav obyvatel k 31. 12. daného roku.

Pozn.: Prognóza nezohledňuje migraci obyvatel.

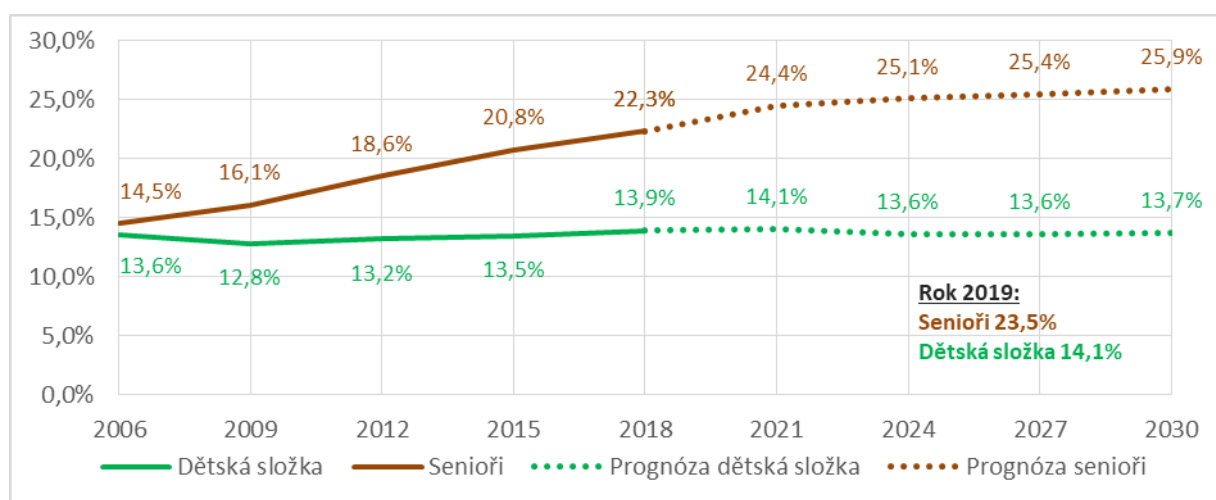
Dle prognózy se do roku 2030 zmenší podíl dětské složky obyvatelstva ve věku 0 – 14 let o 0,4 %. Rovněž je očekáván pokles produktivní složky obyvatel ve věku 15 – 64 let. Podíl obyvatel od 65 let věku se zvýší o 2,4 % na 25,9 %, tedy více než čtvrtina obyvatel budou senioři. Průběh změn dětské a seniorské složky obyvatel je znázorněn také v následujícím grafu.

**Tabulka 1.4: Počet a prognóza věkových skupin obyvatel**

	Věková skupina	Počet			Podíl		
		2019	2030	Rozdíl	2019	2030	Rozdíl
Celkem	0 – 14	6 044	5 537	▼ -507	14,1%	13,7%	▼ -0,4%
	15 – 64	26 741	24 339	▼ -2 402	62,4%	60,4%	▼ -2,0%
	65+	10 086	10 439	▲ 353	23,5%	25,9%	▲ 2,4%
	<b>Celkem</b>	<b>42 871</b>	<b>40 315</b>	<b>▼ -2 556</b>	<b>100%</b>	<b>100%</b>	

Zdroj dat: ČSÚ, vlastní prognóza, data k 31. 12. daného roku

**Obrazek 1.7: Podíl dětské a seniorské složky obyvatelstva na celkovém počtu obyvatel**



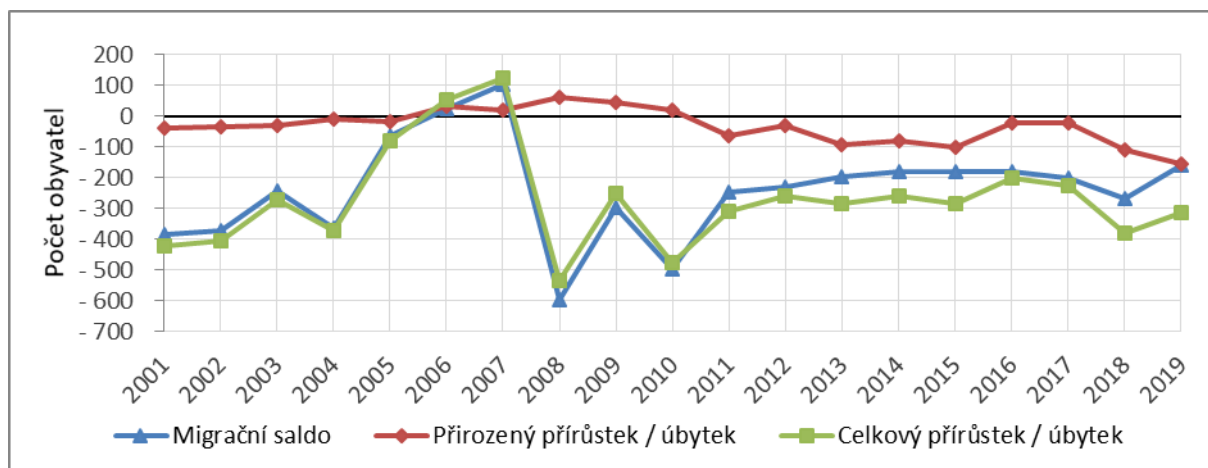
Zdroj dat: ČSÚ, vlastní prognóza, data k 31. 12. daného roku

## Migrace obyvatel

Stav obyvatelstva daného území se v čase mění ve svém počtu i struktuře. Důležitým iniciátorem pohybu obyvatelstva je kromě jiných demografických událostí (narození, úmrtí, sňatky, rozvody) také migrace. Migrace spolu s přirozenou měnou obyvatelstva jsou určujícími faktory ve vývoji počtu obyvatel.

Následující graf znázorňuje pohyb obyvatel Přerova v letech 2001 – 2019. **Přirozený přírůstek**, tedy rozdíl mezi počtem živě narozených a počtem zemřelých, byl naposledy kladný roku 2010 a od té doby zůstává v záporných hodnotách. V roce 2019 byla jeho hodnota nejnižší za sledované období. **Migrační saldo** udává rozdíl mezi počtem přistěhovalých a počtem vystěhovalých. Tato hodnota dosahovala ve sledovaném období kladných hodnot v letech 2006 a 2007, mimo tyto roky se však trvale pohybuje v záporných hodnotách. Mezi roky 2007 a 2008, kdy lze pozorovat výrazný pokles migračního salda, téměř nedošlo ke změně v počtu vystěhovalých (rok 2007: 1 255; rok 2008: 1 247), ale výrazně se snížil počet přistěhovalých z 1 360 v roce 2007 na 651 v roce 2008. **Celkový přírůstek** vzniká součtem přirozeného přírůstku a migračního salda. Až na roky 2006 a 2007 zůstává záporný.

**Obrázek 1.8: Pohyb obyvatel ve městě Přerov v letech 2001 – 2019**

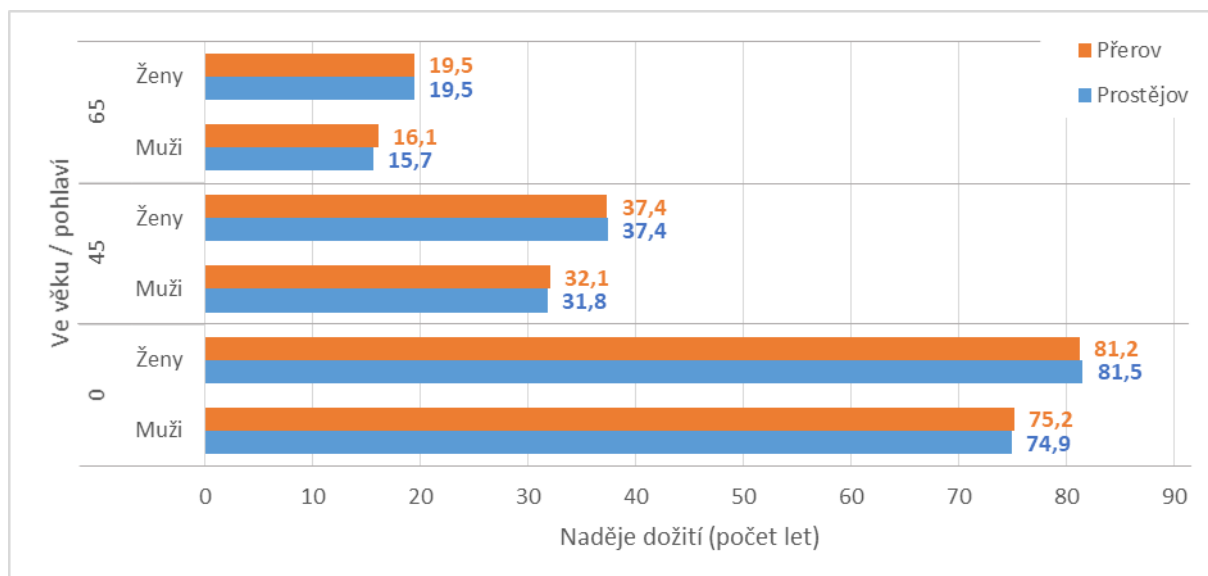


Zdroj dat: Veřejná databáze ČSÚ 2019

### Naděje dožití obyvatel

Střední délka života neboli naděje dožití udává průměrný počet let, který má před sebou člověk v určitém věku, pokud by zůstaly zachovány úmrtnostní poměry, které jsou ve sledovaném období. V ČR má naděje dožití vzestupný trend, dochází také k postupnému sblížení hodnot pro muže a ženy, přičemž u žen je zpravidla vyšší než u mužů. Mezi srovnávanými městy Přerov a Prostějov (obrázek níže) nejsou v naději dožití výrazné rozdíly. U mužů je tato hodnota při narození 74,9 let, v Prostějově a 75,2 let v Přerově (pro celý Olomoucký kraj je poté 75,7 let). U žen je naděje dožití při narození 81,2 let v Přerově a 81,5 let v Prostějově. Pro Olomoucký kraj poté 82,1 let.

**Obrázek 1.9: Naděje dožití ve věku 0, 45 a 65 let v roce 2019**



Zdroj: ČSÚ, Podrobné úmrtnostní tabulky v časové řadě

Pozn.: Pro časové období 2015 – 2019, hodnoty pro SO ORP

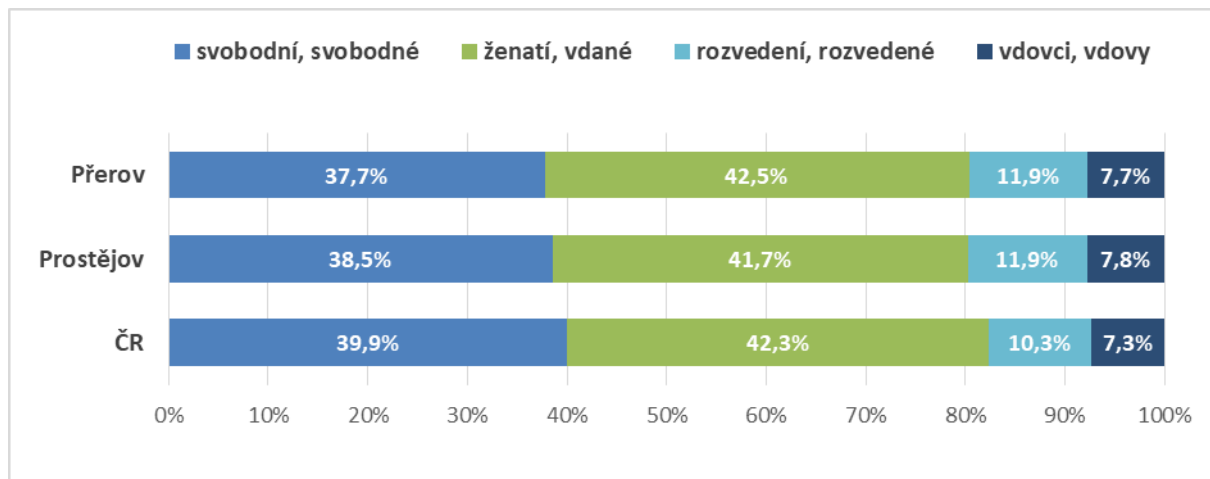
### Struktura obyvatel dle rodinného stavu

Rodinný stav obyvatelstva je klíčovým aspektem sociální soudržnosti území, tzn., že s rostoucím počtem nesezdaných/rozvedených párů se zvyšuje riziko vzniku sociálních problémů na daném

území. Téměř 43 % obyvatel žijících na území Přerova v roce 2011 žilo ve svazku manželském. Podíl rozvedených činil 12 %. Téměř 38 % obyvatel Přerova tvořily svobodné osoby.

Při porovnání obyvatel dle rodinného stavu jsou města Přerov a Prostějov velmi podobná. Přerov má o 0,8 % menší podíl svobodných obyvatel a o 0,8 % více obyvatel ženatých/vdaných.

**Obrázek 1.10: Struktura obyvatel statutárního města Přerov dle rodinného stavu**

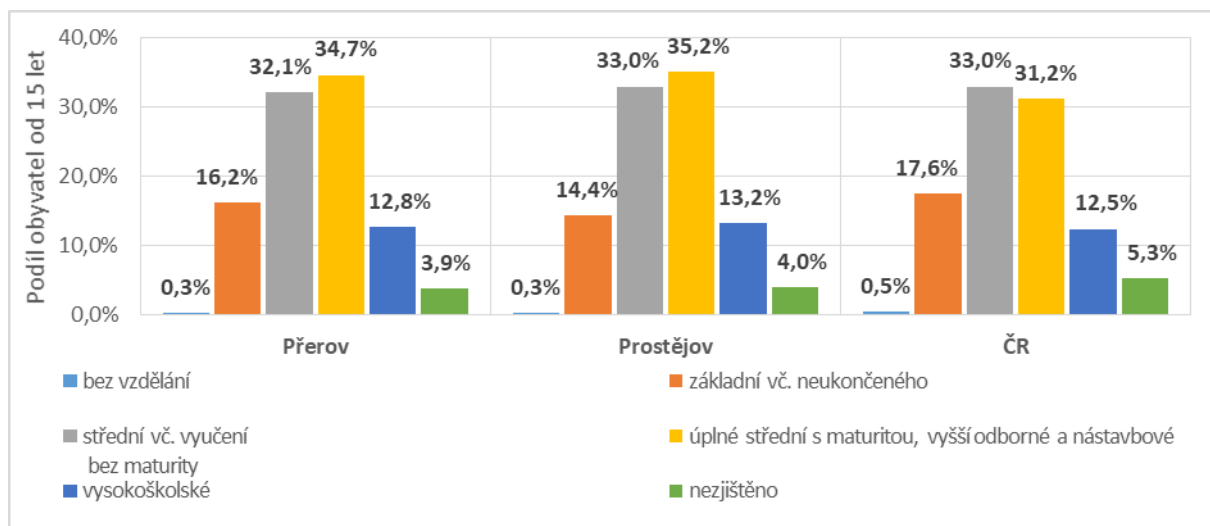


Zdroj: ČSÚ, SLDB, 2011

### Struktura obyvatel dle vzdělání

Dle Sčítání lidu, domů a bytů 2011 tvoří největší podíl populace Přerova skupina osob s úplným středním vzděláním s maturitou, vyšším odborným a nástavbovým vzděláním (34,7 %). Druhou nejpočetnější skupinu tvoří obyvatelé se středním vzděláním vč. vyučení bez maturity (32,1 % a poté osoby se základním vzděláním vč. neukončeného (16,2 %). Vysokoškolské vzdělání má 12,8 % obyvatel žijících na území Přerova. Pouze 0,3 % populace je bez vzdělání.

**Obrázek 1.11: Vzdělanostní struktura Přerova ve srovnání s Prostějovem a ČR**



Zdroj dat: ČSÚ, SLDB, 2011

### Struktura obyvatel podle náboženského vyznání

Část těchto dat je dostupná pouze k roku 2011, kdy bylo provedeno Sčítání lidí, domů a bytů, což vede k určitému zkreslení, vždy však bylo využito nejnovějších dostupných dat.

V rámci SLDB v roce 2011 byla zjišťována také náboženská příslušnost obyvatel. Více než 43 % obyvatel Přerova však na tuto otázku neodpovědělo. Z platných odpovědí vyplývá, že věřících je 22,3 % obyvatel. Nejvíce věřících se hlásí k římskokatolické církvi, v roce 2011 to bylo 5 145 věřících. V porovnání s celorepublikovým průměrem (20,8 % věřících) je hodnota podílu věřících osob lehce nadprůměrná.

**Tabulka 1.5: Struktura obyvatel podle náboženského vzdělání v roce 2011**

Oblast	Počet obyvatel	Věřící				Nevěřící		Neuvedeno	
		Hlásící se k církvi		Nehlásící se k církvi		Počet	%	Počet	%
		Počet	%	Počet	%				
<b>Přerov</b>	44 361	6 371	14,36 %	3 529	7,96 %	15 314	34,52 %	19 139	43,14 %
<b>Prostějov</b>	44 857	6 295	14,03 %	3 602	8,03 %	15 330	34,18 %	19 627	43,75 %
<b>okres Přerov</b>	130 082	25 025	19,24 %	10 348	7,95 %	37 828	29,08 %	56 867	43,72 %
<b>Olomoucký kraj</b>	628 427	104 055	16,56 %	46 528	7,40 %	202 050	32,15 %	275 740	43,88 %
<b>ČR</b>	10 436 560	1 463 584	14,02 %	705 368	6,76 %	3 604 095	34,53 %	4 662 455	44,67 %

Zdroj dat: ČSÚ, SLDB, 2011

### Národnostní struktura obyvatel

Obyvatelé Přerova se dle SLDB 2011 hlásili z 57,81 % k české národnosti. K moravské národnosti se přihlásilo 13,53 % obyvatel a dalšími početnějšími národnostními skupinami byla slovenská (1,34 %), vietnamská (0,23 %) a romská (0,11 %). Celých 22,71 % obyvatel svou národnost neuvedlo.

Při srovnání s městem Prostějov je v Prostějově větší podíl obyvatel moravské národnosti, ale nižší podíl české, slovenské, vietnamské i romské národnosti. Naopak výraznější je ukrajinská menšina (0,41 %).

V celém Olomouckém kraji je podíl obyvatel české národnosti podobný jako v Přerově, podíl obyvatel národnosti moravské o 1,39 % nižší, nižší jsou také podíly obyvatel slovenské, vietnamské a romské národnosti.

Tabulka 1.6: Struktura obyvatel Přerova dle národností v roce 2011 – srovnání s Prostějovem a vyššími územními celky

Národnost	Počet obyvatel	Podíl obyvatel				
	Přerov	Přerov	Prostějov	okres Přerov	Olomoucký kraj	ČR
česká	25 646	57,81 %	54,63 %	56,12 %	58,10 %	64,31 %
moravská	6 001	13,53 %	16,53 %	15,02 %	12,14 %	5,00 %
slovenská	595	1,34 %	0,95 %	1,20 %	1,16 %	1,41 %
vietnamská	102	0,23 %	0,10 %	0,13 %	0,09 %	0,28 %
romská	51	0,11 %	0,04 %	0,12 %	0,06 %	0,05 %
ukrajinská	35	0,08 %	0,41 %	0,11 %	0,15 %	0,51 %
maďarská	31	0,07 %	0,07 %	0,05 %	0,05 %	0,09 %
polská	27	0,06 %	0,04 %	0,06 %	0,09 %	0,37 %
ruská	23	0,05 %	0,06 %	0,04 %	0,04 %	0,17 %
německá	15	0,03 %	0,05 %	0,04 %	0,14 %	0,18 %
mongolská	14	0,03 %	0,01 %	0,02 %	0,01 %	0,04 %
slezská	9	0,02 %	0,02 %	0,03 %	0,04 %	0,12 %
řecká	6	0,01 %	0,00 %	0,01 %	0,05 %	0,02 %
čínská	4	0,01 %	0,00 %	0,00 %	0,00 %	0,03 %
srbská	3	0,01 %	0,00 %	0,00 %	0,00 %	0,02 %
běloruská	3	0,01 %	0,01 %	0,00 %	0,01 %	0,02 %
moldavská	1	0,00 %	0,05 %	0,00 %	0,01 %	0,03 %
neuveveno	10 075	22,71 %	23,28 %	22,98 %	24,63 %	25,32 %
<b>Celkem</b>	<b>44 361</b>	<b>100,0 %</b>	<b>100,0 %</b>	<b>100,0 %</b>	<b>100,0 %</b>	<b>100,0 %</b>

Zdroj dat: ČSÚ, SLDB, 2011

Pozn.: Barevná škála porovnáva hodnoty ve sloupci – barevný odstín představuje hodnotu v buňce (tmavě červená = nejvyšší hodnota, tmavě modrá = nejnižší hodnota)

Počet cizinců žijících v Přerově se zvyšuje. Od roku 2014 vzrostl počet cizinců s realizovaným pobytem v Přerově o 215 osob. Více než 62 % cizinců má v městské části trvalý pobyt. K nárůstu počtu cizinců dochází také v Prostějově, kde se jejich počet od roku 2014 zvýšil o 304 osob. Celkový počet cizinců se podílí na celkovém počtu obyvatel Přerova z 2,7 %, v Prostějově je to 2,5 %.

Tabulka 1.7: Počet cizinců s realizovaným pobytem v Přerově a Prostějově

Město	Rok	Muži			Ženy			Celkem cizinců	Pobyt	
		nad 15	do 15	celkem	nad 15	do 15	celkem		přechodný	trvalý
Přerov	2020	697	50	<b>747</b>	386	30	<b>416</b>	<b>1 163</b>	439	724
	2014	569	46	<b>615</b>	305	28	<b>333</b>	<b>948</b>	302	646
	Rozdíl (2020-2014)	▲ 128	▲ 4	▲ 132	▲ 81	▲ 2	▲ 83	▲ 215	▲ 137	▲ 78
Prostějov	2020	599	47	<b>646</b>	390	55	<b>445</b>	<b>1 091</b>	492	599
	2014	366	52	<b>418</b>	333	36	<b>369</b>	<b>787</b>	196	591
	Rozdíl (2020-2014)	▲ 233	▼ -5	▲ 228	▲ 57	▲ 19	▲ 76	▲ 304	▲ 296	▲ 8

Zdroj dat: Ministerstvo vnitra ČR, stav k 1. 1. daného roku. Dostupné z: < <https://www.mvcr.cz/clanek/statistiky-pocty-obyvatel-v-obcich.aspx> >

Pozn.: Cizinci s realizovaným pobytem jsou cizinci s pobytem trvalým a pobytem přechodným.

## 1.5 BEZPEČNÉ A PŘÍVĚTIVÉ SOCIÁLNÍ PROSTŘEDÍ, ŠKOLSTVÍ

### 1.5.1 ŠKOLSTVÍ

#### PŘEDŠKOLNÍ VZDĚLÁVÁNÍ

Na území města Přerov zajišťuje předškolní vzdělávání celkem 15 mateřských škol, z toho je 14 běžných a jedna speciální (viz přehled v následující tabulce). Celkem 11 mateřských škol je zřizováno městem Přerov, 4 mateřské školy jsou soukromé, jedna mateřská škola je zřizována Olomouckým krajem (**Mateřská škola Přerov, ZŠ a MŠ Přerov, Malá Dlážka 4**) a jedna mateřská škola je církevní, **Církevní mateřská škola v Přerově**, která je zřizována Arcibiskupstvím olomouckým.

Kapacita mateřských škol zřizovaných městem Přerov činila 1 322 míst ve školním roce 2019/2020 celkem v 52 třídách. Mateřské školy navštěvovalo v tomto školním roce celkem 1 170 dětí. Naplněnost všech škol tedy dosahovala téměř 89 %. Největší mateřskou školou je kapacitně, i co se týče počtu žáků, Mateřská škola Přerov, Kouřilkova 2, kterou v roce 2019/2020 navštěvovalo 154 dětí. Ve třech mateřských školách je zřízena třída se speciálními vzdělávacími potřebami - vadami řeči, jejíž činnost je vymezena vyhláškou č. 72/2005 Sb. o vzdělávání dětí, žáků a studentů se speciálními vzdělávacími potřebami. Jedná se o Mateřskou školu Přerov, Dvořákova 23, Mateřskou školu Přerov, Komenského 25 a Mateřskou školu Přerov, Kratochvílova 19.

**Tabulka 1.8: Přehled mateřských škol zřizovaných městem Přerov za školní rok 2019/2020**

Mateřská škola	Celkem ředitelství MŠ	MŠ odloučená pracoviště	Celkem dětí v MŠ	Kapacita MŠ	Počet tříd MŠ	
					Běžné třídy	Speciální třídy
Mateřská škola Přerov, Dvořákova 23	1		85	90	3	1
Mateřská škola Přerov, Komenského 25	1		60	60	2	1
Mateřská škola Přerov, Kouřilkova 2	1	1	154	178	7	
Mateřská škola Radost Přerov, Kozlovská 44	1		94	100	4	
Mateřská škola Přerov, Kratochvílova 19	1		74	78	3	1
Mateřská škola Přerov, Lešetínská 5	1		68	70	3	
Mateřská škola Přerov, Máchova 14	1	1	72	75	3	
Mateřská škola Píšťalka Přerov, Máchova 8	1	1	120	134	5	
Mateřská škola Přerov, Optiky 14	1	1	96	100	4	
Mateřská škola Přerov, U tenisu 2	1	1	117	125	5	
Mateřská škola Přerov, Újezdec, Hlavní 61	1	1	45	50	2	
Mateřská škola Přerov, Čekyně		1	48	56	2	
Mateřská škola Přerov - Předmostí, Pod skalkou 11		1	89	150	4	
Mateřská škola Přerov, Vinary		1	48	56	2	
<b>Celkem</b>	<b>11</b>	<b>9</b>	<b>1 170</b>	<b>1 322</b>	<b>49</b>	<b>3</b>

Zdroj: MěÚ Přerov, 2020

Některé mateřské školy nabízí různé kroužky a kurzy, např. se jedná o předplavecký výcvik, kroužek budoucího školáka, kroužek výtvarných aktivit, kroužek sportovních aktivit, kroužek pracovních výtvarných aktivit, lyžařskou školičku. Některé z nich nabízí i logopedickou poradnu.

Počet dětí v mateřských školách zřizovaných městem Přerov se od roku 2013/2014 snížil o 70 dětí. V posledních třech letech došlo ale k navýšení o 11 žáků. Kapacita mateřských škol a počet tříd zůstal za sledované období nezměněn (viz vývoj v následující tabulce).

Dle zákona č. 178/2016 Sb., kterým se změnil Školský zákon, od 1. 9. 2016 platí možnost umístění dětí do MŠ již od 2 let věku dítěte. Vzhledem k uvedeným datům níže v tabulce lze konstatovat, že ani změna zákona nepomohla ke zvýšení počtu dětí v MŠ a trend tohoto ukazatele je stále klesající. Zároveň je však nutno uvážit, že dle Vyhlášky 14/2005 Sb., o předškolním vzdělávání je nutno snižovat celkové počty dětí v odděleních podle počtu zařazených dětí s přiznanými podpůrnými



opatřeními a také právě za děti mladší 3 let. Tím dochází ke snižování maximálních kapacit tříd MŠ oproti údajům v rejstříku a ke změnám situace každý rok.

**Tabulka 1.9: Vývoj kapacity, počtu dětí a vytíženosti mateřských škol na území města Přerov**

Školní rok	Kapacita	Počet dětí v MŠ	Počet tříd v MŠ	Průměrný počet dětí ve třídě	Celková vytíženost %
2013/14	1 322	1 240	52	23,8	93,8
2014/15	1 322	1 231	52	23,7	93,1
2015/16	1 322	1 211	52	23,3	91,6
2016/17	1 322	1 177	52	22,6	89,0
2017/18	1 322	1 159	52	22,3	87,7
2018/19	1 322	1 165	52	22,4	88,1
2019/20	1 322	1 170	52	22,5	88,5
<b>Index změny 2019/2013</b>	<b>100,00 %</b>	<b>94,35 %</b>	<b>100,00 %</b>	-	-

Zdroj: MěÚ Přerov, 2020, zpracování PROCES

Přehled soukromých mateřských škol na území města Přerov:

- **Mateřská škola A & T s.r.o.**

Promyšlená a systematicky řazená nabídka pestrých, tvořivých a podnětných výtvarných, pohybových, hudebních a rozumových aktivit, ze všech výchovně vzdělávacích oblastí podporují zdravý fyzický i duševní vývoj a vedou k maximálnímu rozvoji individuality dítěte.

- **Speciální mateřská škola A&J s.r.o.**

Nabídka pestrých, tvořivých a podnětných činností ze všech výchovně vzdělávacích oblastí s ohledem na speciální potřeby jednotlivých dětí a charakter jejich zdravotního znevýhodnění. Je doplněna o reedukační individuální vzdělávací plány jednotlivých dětí, zaměřené na maximální rozvoj osobnosti předškolního dítěte, s cílem jeho kvalitní přípravy pro vstup do základní školy.

- **Mateřská škola Sluníčko s.r.o.**

ZŠ a MŠ Sluníčko s.r.o. si klade za cíl poskytovat žákům kvalitní vzdělání tak, aby z nich vychovali odpovědné, tvořivé a eticky vybavené občany.

- **Anglicko-česká mateřská škola Daisy, školská právnická osoba**

Anglicko-česká mateřská škola Daisy, školská právnická osoba je soukromá jednotřídní mateřská škola s kapacitou 15 dětí předškolního věku. Podporuje všestranný harmonický rozvoj dětí a připravuje je na vstup do školy. V mateřské škole je aktivně používán anglický jazyk vedle češtiny po celou dobu provozu.

- **Církevní mateřská škola v Přerově**

Církevní mateřská škola v Přerově, která je zřizována Arcibiskupstvím olomouckým, sídlí na ulici Palackého 17 (Přerov I-Město). Vznikla roku 2010 a je jednotřídní s kapacitou 24 dětí. Mateřská škola je určena rodinám, které mají sympatie ke křesťanským hodnotám. Jsou využívány prvky Montessori pedagogiky a katecheze inspirované pedagogikou Franze Ketta.

## ZÁKLADNÍ VZDĚLÁVÁNÍ

Na území města Přerov se nachází 10 základních škol. Celkem 8 základních škol je zřizováno městem Přerov (přehled je uveden v tabulce níže), jedna základní škola je soukromá (**Soukromá ZŠ Acorn's & John's school s.r.o.**) a jedna škola je zřizována Olomouckým krajem (**ZŠ a MŠ Přerov, Malá Dlážka 4**). Ve školním roce 2019/2020 školy zřizované městem Přerov navštěvovalo 3 760 žáků. Kapacita těchto škol dohromady činila 5 492 žáků a byla tedy naplněna z 68,5 %.

Největší školou, co se týče kapacity i počtu žáků, je Základní škola Přerov, Trávník 27, kterou ve školním roce navštěvovalo 793 žáků. Kapacita této školy byla tedy naplněna z cca 95,6 %. Na této

škole se pracuje s žáky v rámci disponibilních hodin v prvních třídách a jsou využívány individuální hodiny speciální pedagožky pro nadané žáky ostatních ročníků. V učebním plánu školního vzdělávacího programu je pro 1. stupeň uplatněno celkem 14 disponibilních hodin v různých předmětech.

Jedna speciální třída je zřízena na Základní škole J.A.K. Přerov - Předmostí, Hranická 14. Jedná se o logopedickou třídu, která je určena výhradně pro žáky s narušenou komunikační schopností, jejichž nadání odpovídá zařazení do běžné základní školy. V logopedické třídě je snížený počet dětí, který nabízí větší prostor pro uplatnění individuálního přístupu.

**Tabulka 1.10: Přehled základních škol na území města Přerov za školní rok 2019/2020**

Základní škola	Celkem ředitelství ZŠ	Celkem žáků v ZŠ	Kapacita ZŠ	% naplnění ZŠ	Počet tříd ZŠ	
					Běžné třídy	Speciální třídy
Základní škola Přerov, B.Němcové 16	1	175	570	30,70	9	
Základní škola J.A.K. Přerov - Předmostí, Hranická 14	1	513	690	74,35	23	1
Základní škola Přerov, Svisle 13	1	409	750	54,53	18	
Základní škola Přerov, Trávník 27	1	793	830	95,54	34	
Základní škola Přerov, U tenisu 4	1	661	690	95,80	29	
Základní škola Přerov, Velká Dlážka 5	1	477	562	84,88	19	
Základní škola Přerov, Za mlýnem 1	1	397	750	52,93	19	
Základní škola Přerov, Želatovská 8	1	335	650	51,54	16	
<b>Celkem</b>	<b>8</b>	<b>3 760</b>	<b>5 492</b>	<b>68,46</b>	<b>167</b>	<b>1</b>

Zdroj: MěÚ Přerov, 2020

Počet žáků v základních školách zřizovaných městem Přerov se od roku 2013/2014 zvýšil o 259 žáků. V posledních 3 letech se počet žáků mírně snížil o 35 žáků. Kapacita škol je v posledních letech stejná (viz tabulka níže), pouze v roce 2014/2015 došlo k jejímu navýšení o 22 míst. Zvýšil se i počet tříd v těchto školách od roku 2013/2014 o 7 tříd. Vzhledem k nenaplněné kapacitě základní škol a současnému trendu snižování počtu dětí ve věku 7 až 15 let lze předpokládat, že bude kapacita základních škol i v následujících letech dostačující.

**Tabulka 1.11: Vývoj kapacity, počtu dětí a vytíženosti základních škol zřizovaných městem Přerov**

Školní rok	Kapacita	Počet dětí v ZŠ	Počet tříd v ZŠ	Průměrný počet dětí ve třídě	Celková využitelnost %
2013/14	5 470	3 501	161	21,7	64,0
2014/15	5 492	3 551	161	22,1	64,7
2015/16	5 492	3 614	157	23,0	65,8
2016/17	5 492	3 741	160	23,4	68,1
2017/18	5 492	3 795	164	23,1	69,1
2018/19	5 492	3 756	165	22,8	68,4
2019/20	5 492	3 760	168	22,4	68,5
<b>Index změny 2019/2013</b>	<b>100,40 %</b>	<b>107,40 %</b>	<b>104,35 %</b>	-	-

Zdroj: MěÚ Přerov, 2020, zpracování PROCES

Na území města Přerov se nachází jedna základní umělecká škola a to **Základní umělecká škola Bedřicha Kozánka, Přerov**, která je zřizována Olomouckým krajem. Kapacita této školy je 1 329 žáků. Současnou podobu ZUŠ B. Kozánka tvoří komplex tří budov v Přerově a pobočky v Brodce u Přerova, Tovačově a Troubkách. Školu navštěvuje více než tisícovka žáků, o které pečují v hudebním a výtvarném oboru 43 pedagogů spolu s 5 provozními zaměstnanci. Při škole pracuje Sdružení přátel ZUŠ, které nemalou měrou pomáhá celkovému zajištění činnosti a kulturnímu vyžití žáků.

Zájmové vzdělávání se uskutečňuje zejména ve školních družinách, v rámci školních kroužků na školách, v domech dětí a mládeže a střediscích volného času. Významnou funkci z hlediska využívání volného času dětí a mládeže hraje ve městě Přerov **Středisko volného času ATLAS a BIOS, Přerov**, zřizované Olomouckým krajem. Středisko volného času ATLAS a BIOS v Přerově je místem se

spoustou volnočasových aktivit pro děti a mládež, ale i pro celé rodiny. Nabízí kroužky, kurzy a kluby z oblasti kultury (rukodělné, výtvarné, hudební činnosti), tělovýchovy, taneční, kroužky polytechnické nebo výuku cizích jazyků a také ekologické a chovatelské kroužky.

V rámci Základní školy J. A. Komenského a Mateřská škola, Přerov-Předmostí, Hranická 14 je provozováno také **Středisko volného času při ZŠ J. A. K. Předmostí**. Jsou zde v nabídce kroužky pro děti od 1. do 9. třídy ZŠ jako: keramika, výtvarné činnosti, hra na klávesové nástroje, na kytaru, na zobcovou flétnu, fotbal, taneční kroužky country tance a amerického stepu, dále kluby cizích jazyků (angličtina, němčina). Pořádány jsou také prázdninové akce.

## STŘEDNÍ A VYŠŠÍ ODBORNÉ VZDĚLÁVÁNÍ

Střední vzdělávání je na území města Přerov zajišťováno 8 středními školami. Všechny střední školy, uvedené v následující tabulce, jsou veřejné a jejich zřizovatelem je Olomoucký kraj. Na území města se nachází 2 gymnázia, která nabízí 4, 6 i 8 leté studium. Střední pedagogická škola, Přerov, Denisova 3 (při Gymnáziu Jana Blahoslava), nabízí obory Pedagogické lyceum a Předškolní a mimoškolní pedagogika v denním studiu a obor Předškolní a mimoškolní pedagogika v dálkové formě studia. Dále se ve městě nachází jedna Obchodní akademie a Jazyková škola s právem státní jazykové zkoušky, která nabízí obory ekonomické lyceum a obchodní akademie, a dalších 5 odborných středních škol.

Největší kapacitu má Střední škola gastronomie a služeb, Přerov, Šířava 7 (1 220 míst). Nabízí žákům studium oborů s výučním listem (cukrář, kadeřník, kuchař-číšník, prodavač), s maturitou (hotelnictví, kosmetické služby) nebo nástavbové studium (podnikání). Technické obory jsou nabízeny na Střední škole technické (řemeslné obory, elektrotechnika, mechanizace, provozní technika a stavební provoz), a Střední průmyslové škole, Přerov (elektrotechnika, strojírenství, technické lyceum). Na Střední škole zemědělské, Přerov, Osmek 47 lze studovat obory opravář, zemědělec-farmář, zemědělské práce (s výučním listem), obory agropodnikání, mechanizace a služby (s maturitou) a nástavbové studium mechanizace zemědělství a lesního hospodářství. Střední škola, Základní škola a Mateřská škola Přerov, Malá Dlážka 4 nabízí obor Praktická škola dvouletá ukončena závěrečnou zkouškou. Absolventi praktické školy se mohou v rámci svých možností a individuálních schopností uplatnit přiměřeným výkonem při pomocných pracích ve zdravotnictví, v sociální péči a službách, ve výrobních podnicích, v zemědělství, případně v chráněných pracovištích.

Ve městě měla od roku 1991 své pobočky Střední zdravotnická škola Hranice. Od roku 2018 probíhá teoretická výuka pouze v Hranicích a na přerovských pracovištích je zachována pouze odborná praktická výuka.

**Tabulka 1.12: Přehled středních škol, které se nacházejí ve městě Přerov**

Název školy	Adresa	Kapacita
Gymnázium Jana Blahoslava a Střední pedagogická škola, Přerov, Denisova 3	Denisova 2390/3, Přerov	1 058
Gymnázium Jakuba Škody, Přerov, Komenského 29	Komenského 29, Přerov	816
Obchodní akademie a Jazyková škola s právem státní jazykové zkoušky, Přerov, Bartošova 24	Bartošova 1940/24, Přerov 2	950
Střední průmyslová škola, Přerov, Havlíčkova 2	Havlíčkova 2, Přerov	480
Střední škola gastronomie a služeb, Přerov, Šířava 7	Šířava 7, Přerov	1 220
Střední škola technická, Přerov, Kouřilkova 8	Kouřilkova 1028/8, Přerov	1 000
Střední škola, Základní škola a Mateřská škola Přerov, Malá Dlážka 4	Malá Dlážka 589/4, Přerov	28
Střední škola zemědělská, Přerov, Osmek 47	Osmek 367/47, Přerov	680

Zdroj: *stredniskoly.cz*, zpracování PROCES, 2020

Z hlediska počtu žáků v jednotlivých typech škol navštěvovalo ve školním roce 2017/2018 v okrese Přerov nejvíce žáků maturitní obory středních odborných škol a středních odborných učilišť (viz tabulka níže). Okres Přerov se v počtu žáků studujících na gymnáziích (28,9 %) blíží krajskému průměru (31,6 %).

**Tabulka 1.13: Struktura škol, počet žáků v denním studiu ve školním roce 2018/2019, počet absolventů za školní rok 2018/2019 a počet nově přijatých žáků za okres Přerov**

Typ školy		Žáci celkem	Absolventi školní rok 2018/2019	Žáci nově přijatí do 1. ročníku
Gymnázia (K)		1 688	257	291
SOŠ a SOU	Maturitní obory (L, M)	3 063	591	827
	Učební obory (E, H)	1 097	286	409
<b>Celkem</b>		<b>5 848</b>	<b>1 134</b>	<b>1 527</b>

Zdroj: VÝROČNÍ ZPRÁVA O STAVU A ROZVOJI VZDĚLÁVACÍ SOUSTAVY V OLOMOUCKÉM KRAJI za školní rok 2018/2019

Vyšší odborné vzdělávání ve městě Přerov není zajištěno. Ve městě působila soukromá Vyšší odborná škola živnostenská Přerov, s.r.o., která zde již vzdělávání neposkytuje. V srpnu roku 2019 bylo podepsáno memorandum o vzniku školy zaměřené na výuku budoucích zdravotních sester zástupci skupiny Agelu, hejtmanství, přerovského magistrátu a olomouckého arcibiskupství. Otevření Vyšší odborné školy pro zdravotní sestry v Přerově je plánováno na září 2021.

## VYSOKÉ ŠKOLSTVÍ

Na území města Přerov se nachází jedna vysoká škola. Vysoká škola logistiky o.p.s (VŠLG) je soukromá technická vysoká škola neuniverzitního typu. VŠLG má dvě katedry - Katedru bakalářského studia a Katedru magisterského studia. Nabízí tři stupně terciárního vzdělání (Bc., Ing., PhD.) v jedinečném studijním programu Logistika.

VŠLG přijímá studenty do akreditovaných profesně zaměřených studijních programů v prezenční nebo kombinované formě studia. Bakalářský studijní program Logistika se standardní délkou studia 3 roky zahrnuje specializaci pro dopravu, logistiku a aplikovanou informatiku.

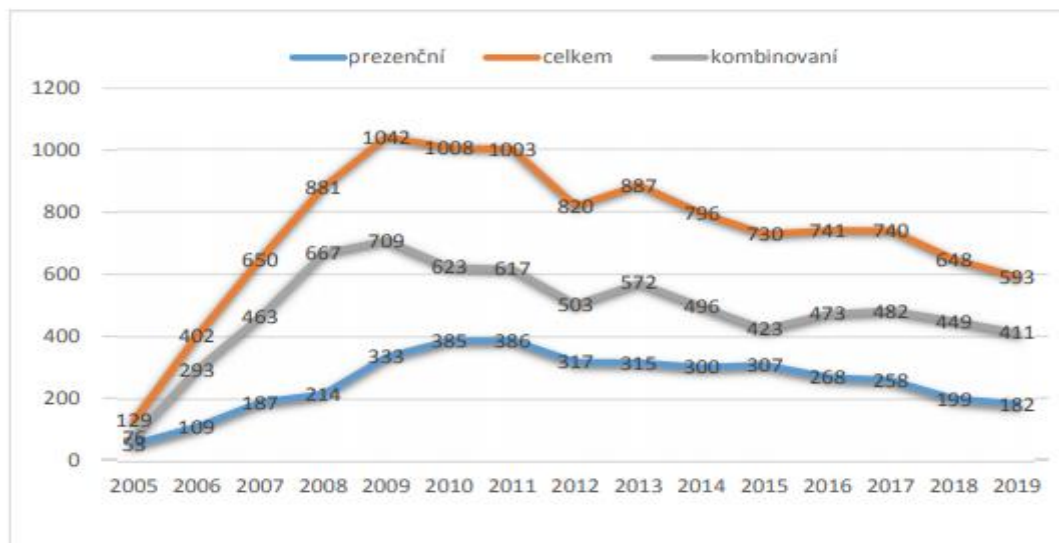
Přehled specializací v rámci bakalářského studia:

- Logistika v dopravě
- Logistika ve službách
- Informatika pro logistiku

Studenti dvouletého navazujícího magisterského studijního programu se mohou profilovat v odvětví logistiky do řízení dopravních nebo výrobních procesů. V rámci oblasti logistiky nabízí i manažerské vzdělávání zakončené titulem MBA.

Od roku 2012 dochází k významnějšímu poklesu počtu studentů, a to zejména demografickým vývojem v ČR. Počet studentů přesahující 1 000 studujících v letech 2009 až 2011 byl dán upevněním VŠLG i požadavkem u skupiny věkově starších studentů na zvýšení kvalifikačních požadavků pro určité pracovní pozice.

Obrázek 1.12: Počet studentů v letech 2005 – 2019



Zdroj: VÝROČNÍ ZPRÁVA O ČINNOSTI VYSOKÉ ŠKOLY LOGISTIKY o.p.s. za rok 2019

VŠLG je profesně zaměřená vysoká škola, která se orientuje na aplikační výzkum ve spolupráci s podniky, zejména jde o kritické šetření zaměřené ke zdokonalení stávajících postupů nebo služeb či používání stávajících poznatků ke zdokonalení postupů či služeb.

VŠLG dále organizuje vyžádané přednášky, konference, vydává odborný časopis Acta Logistica Moravica, spolupracuje se středními školami a s budoucími zaměstnavateli svých studentů.

Vysoká škola disponuje odbornými učebnami, odbornými laboratořemi, počítačovými učebnami a součástí vysoké školy je i knihovna a studentské centrum.

## 1.5.2 SOCIÁLNÍ A ZDRAVOTNÍ OBLAST

### SOCIÁLNÍ OBLAST

Město Přerov započalo s plánováním sociálních služeb již v roce 2003. Dlouhodobě se zabývá plánováním a koordinací sociálních a návazných služeb pro cílové skupiny zaměřené na:

1. Seniors;
2. Osoby se zdravotním postižením;
3. Rodinu, děti a mládež;
4. Osoby ohrožené soc. vyloučením a etnické menšiny.

Aktuálním platným dokumentem v oblasti plánování sociálních služeb je Akční plán rozvoje sociálních služeb na území ORP Přerov 2020. Na období roku 2021 je připravován rovněž akční plán na příslušné období. V březnu roku 2020 byla zahájena realizace projektu: „Aktualizace procesu komunitního plánování sociálních služeb na Přerovsku<sup>2</sup>“, jehož výstupem bude zpracování střednědobého plánu rozvoje sociálních služeb na území města Přerova a části ORP Přerov s platností pro roky 2022 – 2024. Olomoucký kraj má zpracován Střednědobý plán rozvoje sociálních služeb v Olomouckém kraji pro roky 2021 – 2023, Koncepti rodinné politiky Olomouckého kraje na období 2019 – 2022<sup>3</sup> a Metodickou příručku pro plánování sociálních služeb v Olomouckém kraji<sup>4</sup>.

<sup>2</sup> Realizátorem projektu je Centrum pro komunitní práci východní Morava za podpory města Přerov, které je v projektu partnerem. Projekt je realizován za finanční podpory Evropské unie, a to prostřednictvím Operačního programu Zaměstnanost a státního rozpočtu ČR.

<sup>3</sup> <https://www.olkraj.cz/rodinna-politika-cl-582.html>

<sup>4</sup> <https://www.olkraj.cz/strednedobe-planovani-socialnich-sluzeb-cl-288.html>

Tabulka níže obsahuje přehled poskytovatelů sociálních služeb na území ORP Přerov.

**Tabulka 1.14: Seznam poskytovatelů sociálních služeb na území ORP Přerov**

<b>AZYLOVÉ DOMY</b>	
Armáda spásy v České republice, z.s.	Charita Kojetín
<b>CENTRA DENNÍCH SLUŽEB</b>	
Jsme tady, o.p.s.	Charita Kojetín
<b>DENNÍ STACIONÁŘE</b>	
Spolusetkávání Přerov, z.ú.	Sociální služby města Přerova, p.o.
<b>DOMOVY PRO SENIORY</b>	
Centrum Dominika Kokory, příspěvková organizace	Domov pro seniory Radkova Lhota, příspěvková organizace
Domov Alfreda Skeneho Pavlovice u Přerova, příspěvková organizace	Domov pro seniory Tovačov, příspěvková organizace
Domov Na zámečku Rokytnice, příspěvková organizace	Sociální služby města Přerova, p.o.
<b>DOMOVY PRO OSOBY SE ZDRAVOTNÍM POSTIŽENÍM</b>	
Centrum Dominika Kokory, příspěvková organizace	Domov Na zámečku Rokytnice, příspěvková organizace
<b>DOMOVY SE ZVLÁŠTNÍM REŽIMEM</b>	
Domov pro seniory Radkova Lhota, příspěvková organizace	Sociální služby města Přerova, p.o.
Domov pro seniory Tovačov, příspěvková organizace	
<b>INTERVENČNÍ CENTRA</b>	
Středisko sociální prevence Olomouc, příspěvková organizace	
<b>KONTAKTNÍ CENTRA</b>	
KAPPA-HELP, z.s.	
<b>NÍZKOPRAHOVÁ DENNÍ CENTRA</b>	
Charita Přerov	
<b>NÍZKOPRAHOVÁ ZAŘÍZENÍ PRO DĚTI A MLÁDEŽ</b>	
Armáda spásy v České republice, z.s.	Charita Přerov
KAPPA-HELP, z.s.	
<b>ODBORNÉ SOCIÁLNÍ PORADENSTVÍ</b>	
Centrum sociálních služeb Kojetín, příspěvková organizace	Charita Přerov
KAPPA-HELP, z.s.	Sjednocená organizace nevidomých a slabozrakých ČR, zapsaný spolek
Sociální služby města Přerova, p.o.	Společnost Podané ruce o.p.s.
Středisko sociální prevence Olomouc, příspěvková organizace (Poradna pro rodinu Přerov)	Svaz neslyšících a nedoslýchavých osob v České republice, z.s., Krajská organizace Olomouckého kraje, p.s.
<b>ODLEHČOVACÍ SLUŽBY</b>	
Charita Kojetín	
<b>OSOBNÍ ASISTENCE</b>	
Alfa handicap - sdružení občanů se zdravotním postižením přerovského regionu z.s.	Sociální služby města Přerova, p.o.
<b>PEČOVATELSKÁ SLUŽBA</b>	
Centrum sociálních služeb Kojetín, příspěvková organizace	Charita Přerov
Městys Brodek u Přerova	Obec Čechy
Obec Troubky, Pečovatelská služba obce Troubky	Sociální služby města Přerova, p.o.
<b>SOCIÁLNĚ AKTIVIZAČNÍ SLUŽBY PRO RODINY S DĚTMI</b>	
Člověk v tísni, o.p.s.	Charita Kojetín
Charita Přerov	SOS dětské vesničky, z.s.
<b>SOCIÁLNĚ AKTIVIZAČNÍ SLUŽBY PRO SENIORY A OSOBY SE ZDRAVOTNÍM POSTIŽENÍM</b>	
Charita Přerov	Sjednocená organizace nevidomých a slabozrakých ČR, zapsaný spolek
Svaz tělesně postižených v České republice z. s. místní organizace Přerov	TyfloCentrum Olomouc, obecně prospěšná společnost

SOCIÁLNĚ TERAPEUTICKÉ DÍLNY	
Sdružení MOST K ŽIVOTU, z. s.	
SOCIÁLNÍ REHABILITACE	
AUDIOHELP z.s.	Duševní zdraví, o.p.s.
Sdružení MOST K ŽIVOTU, z. s.	TyfloCentrum Olomouc, obecně prospěšná společnost
TERÉNNÍ PROGRAMY	
Člověk v tísni, o.p.s.	KAPPA-HELP, z.s.

Zdroj: Magistrát města Přerova, Odbor sociálních věcí a školství

Pozn.: Jedná se o registrované poskytovatele sociálních služeb ve smyslu zák. č. 108/2006 Sb., o sociálních službách. Ne všichni jsou financováni z rozpočtu města Přerova.

Město má dále zpracován přehled poskytovaných sociálních služeb pro: seniory, osoby se zdravotním postižením a pro rodiny s dětmi. Tyto přehledy jsou dostupné na webových stránkách města<sup>5</sup>.

Obecný přehled dostupný z dat ČSÚ udává, že na území města Přerov je k 31. 12. 2018 celkem 1 domov pro seniory s kapacitou 40 míst, 1 domov se zvláštním režimem s kapacitou 42 míst, 1 azylový dům s kapacitou 80 míst, a dále 2 denní stacionáře, 3 nízkoprahová zařízení pro děti a mládež a 4 sociální poradny. Nachází se zde také centrum denních služeb, sociálně terapeutická dílna a 2 centra sociálně rehabilitačních služeb.

**Tabulka 1.15: Počty zařízení sociálních služeb ve městě Přerov k 31. 12. 2018**

Zařízení sociálních služeb	Přerov	
	Zařízení	Místa
Centra denních služeb	1	-
Denní stacionáře	2	-
Domovy pro osoby se zdravotním postižením	-	-
Domovy pro seniory	1	40
Domovy se zvláštním režimem	1	42
Chráněné bydlení	-	-
Azylové domy	1	80
Nízkoprahová denní centra	-	-
Nízkoprahová zařízení pro děti a mládež	3	-
Noclehárny	-	-
Sociální poradny	4	-
Sociálně terapeutické dílny	1	-
Centra sociálně rehabilitačních služeb	2	-

Zdroj: ČSÚ, Zařízení sociálních služeb v obcích vybraného SO ORP, data k 31. 12. 2018

Podrobná interaktivní mapa poskytovatelů sociálních služeb v Olomouckém kraji je k dispozici na odkazu: <https://kissos-ok-katalog-mapa.olkraj.cz/>. Také lze k nalezení potřebné služby využít Registr poskytovaných služeb na portálu MPSV: <https://www.mpsv.cz/web/cz/registr-poskytovatelu-sluzeb>.

V sociální oblasti má město zpracován dokument **Řešení problematiky bezdomovectví (2019 – 2024)**<sup>6</sup>. Při sčítání osob bez domova, které proběhlo v dubnu 2019<sup>7</sup>, se prokázal počet osob žijících bez střechy nad hlavou na území města – celkem 26 osob, z toho 22 mužů a 4 ženy. Většina osob bez přístřeší (65,4 %) žije venku více než 5 let.

<sup>5</sup> Služby pro seniory. Přehled dostupný na: <https://www.prerov.eu/filemanager/files/55553.pdf>

Služby pro osoby se zdravotním postižením Přehled dostupný na: <https://www.prerov.eu/filemanager/files/55553.pdf>

Služby pro rodiny s dětmi. Přehled dostupný na: <https://www.prerov.eu/filemanager/files/33742.pdf>

<sup>6</sup> Dostupné z: <https://www.prerov.eu/filemanager/files/53317.pdf>

<sup>7</sup> V rámci projektu MPSV ČR „Výzkum bezdomovecké populace v ČR s přihlédnutím k ekonomické aktivitě v závislosti na fázích životního cyklu“.

Město má zpracovanou **Koncepci proseniorské politiky statutárního města Přerova 2021 – 2024**, jejíž snahou je zlepšení životních podmínek seniorů. V rámci cílů v oblasti podpory a rozvoje sociálních služeb (3) jsou zde stanoveny: Podpora stávajících registrovaných sociálních služeb pro seniory (3.1), Podpora dostavby pavilonu G stávajícího Domova pro seniory (3.2), Podpora záměru vybudování „ALZHEIMERCENTRA“ (3.3) a Podpora realizace služby SENIOR TAXI (3.4).

Město zřizuje vlastní příspěvkovou organizaci **Sociální služby města Přerova, p. o.** Je největším poskytovatelem sociálních služeb ve městě Přerově a jeho místních částech. Na základě registrace udělené Krajským úřadem Olomouckého kraje poskytuje v souladu se zákonem č. 108/2006 Sb., o sociálních službách v platném znění, šest druhů sociálních služeb:

1. § 37 sociální poradenství,
2. § 39 osobní asistence (terénní služba),
3. § 40 pečovatelská služba (terénní i ambulantní služba),
4. § 46 denní stacionáře (ambulantní služba),
5. § 49 domovy pro seniory (pobytová služba),
6. § 50 domovy se zvláštním režimem (pobytová služba).

V souladu s příslušnými ustanoveními zákona č. 247/2014 Sb., poskytují službu péče o dítě v dětské skupině.

V Přerově a v jeho místních částech (Čekyni, Dluhonicích, Újezdci, Henčlově a Žeravicích) jsou kluby důchodců, jejichž posláním je setkávání a aktivizace seniorů. Pomoc Sociálních služeb města Přerova, p. o. klubům důchodců spočívá v organizování a zajišťování zejména společenských, vzdělávacích, kulturních akcí. Provozní náklady spojené s činností klubů jsou hrazeny z rozpočtu příspěvkové organizace a činnost klubů důchodců není registrována jako sociální služba. Od 1. 1. 2021 přechází agenda Klubů důchodců na odbor sociálních věcí a školství.

Organizace provozuje své služby a činnosti v zařízeních:

- Městské jesle, Svisle 2, Přerov,
- Denní pobyt, Purkyňova 16, Přerov,
- Domov pro seniory, Kabelíkova 14a, Přerov,
- Pečovatelská služba, U Žebračky 18, Přerov.

Cílovou skupinou jsou osoby s chronickým onemocněním, osoby se zdravotním postižením, rodiny s dětmi, senioři, osoby s jiným zdravotním postižením (různé typy demencí včetně Alzheimerovy choroby), osoby s mentálním a kombinovaným postižením a děti v jeslích. Převažující cílová skupina je tvořena seniory.

Současný trend stárnutí populace a tedy nárůst počtu obyvatel v poproduktivním věku přináší výrazně zvýšené nároky na péči o seniory, stejně jako rostoucí zájem o sociální a zdravotní služby zaměřené na tuto cílovou skupinu.

## ZDRAVOTNICTVÍ

Dle dat Národního registru poskytovatelů zdravotních služeb je na území obce Přerov celkem 212 poskytovatelů zdravotních služeb působících v různých oborech (následující tabulka). Nejvíce je samostatných ordinací lékařů specialistů (65), druhá nejčetnější skupina jsou samostatné ordinace praktických lékařů – stomatology (29) a poté samostatné ordinace všeobecného praktického lékaře (25). Ve městě je celkem 16 lékáren.

**Tabulka 1.16: Seznam poskytovatelů zdravotních služeb v obci Přerov dle druhu zařízení k 1. 9. 2020**

Druh zařízení	Poskytované zdravotní služby
Samostatná ordinace lékaře specialisty	65
Samostatná ordinace PL - stomatology	29
Samost. ordinace všeob. prakt. lékaře	25
Lékárna	16



Druh zařízení	Poskytované zdravotní služby
Samostatná stomatologická laboratoř	11
Sam. ord. prakt. lékaře pro děti a dorost	10
Domácí zdravotní péče	9
Samostatná ordinace PL - gynekologa	9
Oční optika	8
Samostatné zařízení fyzioterapeuta	7
Samostatná odborná laboratoř	4
Samostatné zařízení psychologa	4
Samostatné zařízení logopeda	2
Samostatné zařízení nelékaře - jiné	2
Centrum duševního zdraví	1
Hospodářská org. neposkyt. zdrav. péči	1
Nemocnice	1
Odběrová místnost	1
Ostatní ambulantní zařízení	1
Sdružené ambulantní zařízení - malé	1
Sdružené ambulantní zařízení - velké	1
Zdravotní péče v ústavech sociální p.	1
Zdravotnická dopravní služba	1
Zdravotnická záchranná služba	1
Zdravotnické středisko	1
<b>Celkový součet</b>	<b>212</b>

Zdroj: Národní registr poskytovatelů zdravotních služeb, dostupné z: <https://nrpzs.uzis.cz/index.php?pg=home--download>

Největší zdravotnická zařízení v Přerově:

- Nemocnice AGEL Přerov, Dvořákova 75, 751 52 Přerov (popis níže)
- Poliklinika MENS, nám. Přerovského povstání 2803/1, 750 02 Přerov (Poliklinika není provozována společností MENS, jednotlivé ordinace jsou samostatné a v budově jsou v nájmu.)
- Poliklinika AGEL, Velké Novosady 8 (původně Železniční poliklinika Přerov)
  - Ambulance Přerov: Interní a endokrinnologická ambulance, Laboratoř, Ordinace praktického lékaře (3x), ORL ambulance, Rehabilitační a fyzikální medicína, Rehabilitace, RTG Přerov

Péči o nemocné na nejvyšší úrovni v Přerově poskytuje především místní nemocnice. Vlastníkem nemocnice v Přerově, stejně jako nemocnic v Prostějově a Šternberku, je Olomoucký kraj, který tato zařízení v roce 2007 pronajal (prostřednictvím Nemocnice Olomouckého kraje, a.s.) na dvacet let společnosti Středomoravská nemocniční, a.s., jež je členem holdingu Agel a.s.

Vedle ambulantní a lůžkové zdravotní péče a lékárenské služby nemocnice nabízí také zdravotní péči ve společném vyšetřovacím a léčebném komplementu (hematologii a transfúzní lékařství, lékařskou mikrobiologii, nukleární medicínu, zobrazovací metody a další).

Lékařské ošetření pro děti a dospělé je v rámci lékařské pohotovosti poskytováno mimo ordináční hodiny v Nemocnici Přerov, Dvořákova 75. Zubní pohotovost není poskytována přímo ve městě, tyto služby poskytuje Fakultní nemocnice Olomouc (město Olomouc).

### 1.5.3 BEZPEČNOST OBYVATEL

Při zajišťování veřejného pořádku v Přerově spolupůsobí Policie České republiky (Územní odbor Přerov) a Městská policie Přerov. Olomoucký kraj má v této oblasti zpracovanou Strategii prevence kriminality Olomouckého kraje na období 2017 – 2021<sup>8</sup>. Statutární město Přerov má schválenou **Strategii prevence kriminality města Přerova na období 2017 – 2021**, působí zde Pracovní skupina

<sup>8</sup> <https://www.olkraj.cz/prevence-kriminality-cl-292.html>

prevence kriminality a na Odboru sociálních věcí a školství je zřízena pozice Manažer prevence kriminality.

## POLICIE ČR

Policie ČR, Územní odbor Přerov, má na území města 2 obvodní oddělení. **Obvodní oddělení Přerov I** sídlí na ulici Čapka Drahlavského 7 (působnost mj. Přerov–Újezdec, Přerov–Kozlovice, Přerov–Město), **Obvodní oddělení Přerov II** sídlí U Výstaviště 18 (působnost mj. Přerov–Čekyně, Přerov–Henčlov, Přerov–Dluhonice, Přerov–Lověšice, Přerov–Lýsky, Přerov–Penčice, Přerov–Popovice, Přerov–Předmostí, Přerov–Vináry, Přerov–Žeravice). U Výstaviště 18 sídlí rovněž samotný Územní odbor Přerov, Dopravní inspektorát Přerov a tato oddělení: Oddělení tisku a prevence, 1. Oddělení obecné kriminality, Oddělení hospodářské kriminality. Od 1. 9. 2020 začalo fungovat nové Oddělení hlídkové služby v budově přerovského nádraží, na kterém jsou k dispozici dvě až tři výjezdové posádky.

**Index kriminality** udává počet spáchaných trestných činů za zvolené časové období na daném území, přepočtený na 10 tisíc obyvatel. Průměrný index kriminality v ČR v roce 2019 byl 203,2, index kriminality obvodních oddělení v Přerově byl u obou nižší. V pořadí od nejvyššího indexu kriminality bylo za rok 2019 obvodní oddělení Přerov I na 228. místě, obv. oddělení Přerov II na 313. místě z 522 obv. oddělení ČR.

**Tabulka 1.17: Zjištěné a objasněné trestné činy vybraných obvodních oddělení v roce 2019**

Obvodní oddělení/Trestné činy	Zjištěno			Objasněno	
	Počet trestných činů	Podíl	Index kriminality	Počet trestných činů	Podíl
<b>PŘEROV I</b>	<b>649</b>	<b>100 %</b>	<b>158,3</b>	<b>425</b>	<b>65 %</b>
Násilné činy	53	8,2 %	12,9	37	70 %
- Vraždy	2	0,3 %	0,5	2	100 %
Mravnostní činy	3	0,5 %	0,7	0	0 %
Majetkové činy	264	40,7 %	64,4	136	52 %
- Krádeže vloupáním	37	5,7 %	9,0	12	32 %
- Krádeže prosté	171	26,3 %	41,7	110	64 %
Ostatní činy	106	16,3 %	25,9	76	72 %
Zbývající činy	95	14,6 %	23,2	83	87 %
Hospodářské činy	128	19,7 %	31,2	93	73 %
<b>PŘEROV II</b>	<b>384</b>	<b>100 %</b>	<b>131,7</b>	<b>209</b>	<b>54 %</b>
Násilné činy	36	9,4 %	12,3	25	69 %
- Vraždy	1	0,3 %	0,3	0	0 %
Mravnostní činy	2	0,5 %	0,7	2	100 %
Majetkové činy	137	35,7 %	47,0	48	35 %
- Krádeže vloupáním	29	7,6 %	9,9	5	17 %
- Krádeže prosté	71	18,5 %	24,3	32	45 %
Ostatní činy	54	14,1 %	18,5	42	78 %
Zbývající činy	111	28,9 %	38,1	70	63 %
Hospodářské činy	44	11,5 %	15,1	22	50 %

Zdroj dat: Mapa kriminality, dostupné z: <http://mapakriminality.cz>

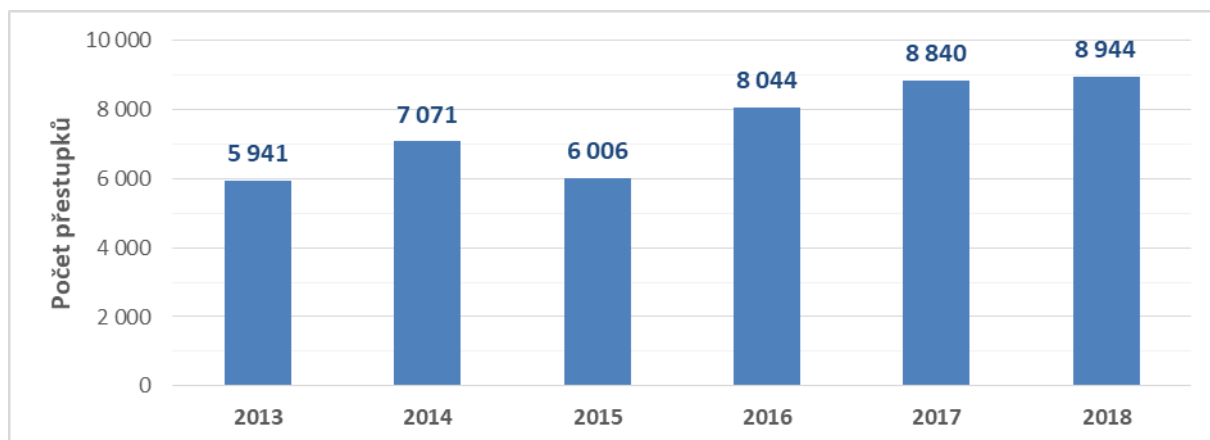
## MĚSTSKÁ POLICIE

Kromě Policie ČR zajišťuje veřejný pořádek také **Městská policie**, která sídlí na nám. T. G. Masaryka. 1. Obecní policie je orgánem obce, který zřizuje a zrušuje obecní zastupitelstvo obecně závaznou vyhláškou. Kromě samotného města Přerova strážníci vykonávají preventivní pochůzkovou činnost, kontrolní činnost a provádějí zákroky a úkony v jeho místních částech.

Počet přestupků dle dat Městské policie Přerov vzrostl mezi roky 2013 a 2014 na hodnotu 7 071 přestupků, poté poklesl o 1 065 přestupků k roku 2015 a následně má rostoucí tendenci až na hodnotu 8 944 přestupků v roce 2018. Nejvyšší podíl tvoří po všechny sledované roky přestupky v dopravě, v roce 2018 je to až 93,2 % veškerých přestupků (kdy 7 245 z celkového počtu 8 335 přestupků v dopravě byla nedovolená zastavení a stání, 780 porušení zákazu vjezdu, 200 přestupků

cyklistů, 37 překročení rychlosti a 2 byly přestupky ze strany chodců). Druhý nejvyšší podíl mají přestupky dle zák. 251/2016 Sb. (4,6 %, z toho 242 § 8 - majetek, 129 § 5 – veř. pořádek, 45 z. č. 65/2017 – ochrana zdraví a 38 § 7 – obč. soužití).

**Obrázek 1.13: Počet přestupků - vývoj v letech 2013 – 2018**



Zdroj: Městská policie Přerov, data z Výročních zpráv 2013 – 2018

## HASIČSKÝ ZÁCHRANNÝ SBOR

Na území Přerova se nachází požární stanice Přerov (HZS Olomouckého kraje, územní odbor Přerov). **Centrální požární stanice Přerov** je situována v nové požární stanici, která byla dostavěna roku 2020 z důvodu nevyhovujících dosavadních prostor. Nové sídlo je umístěno na ulici K Moštěnici 375/9a, Přerov VI–Újezdec.

V roce 2019 zasahovali hasiči ze stanice Přerov v 609 případech. Podrobnosti o událostech za ORP jsou podrobněji uvedeny v následující tabulce.

**Tabulka 1.18: Počet událostí v ORP Přerov a Prostějov**

ORP	Požár	Dopravní nehoda	Únik neb. chem. látek	Technická havárie	Ostatní/plané poplachy	Celkem 2019	Celkem 2018
Přerov	105	131	26	474	60	796	829
Prostějov	122	190	42	640	61	1055	880

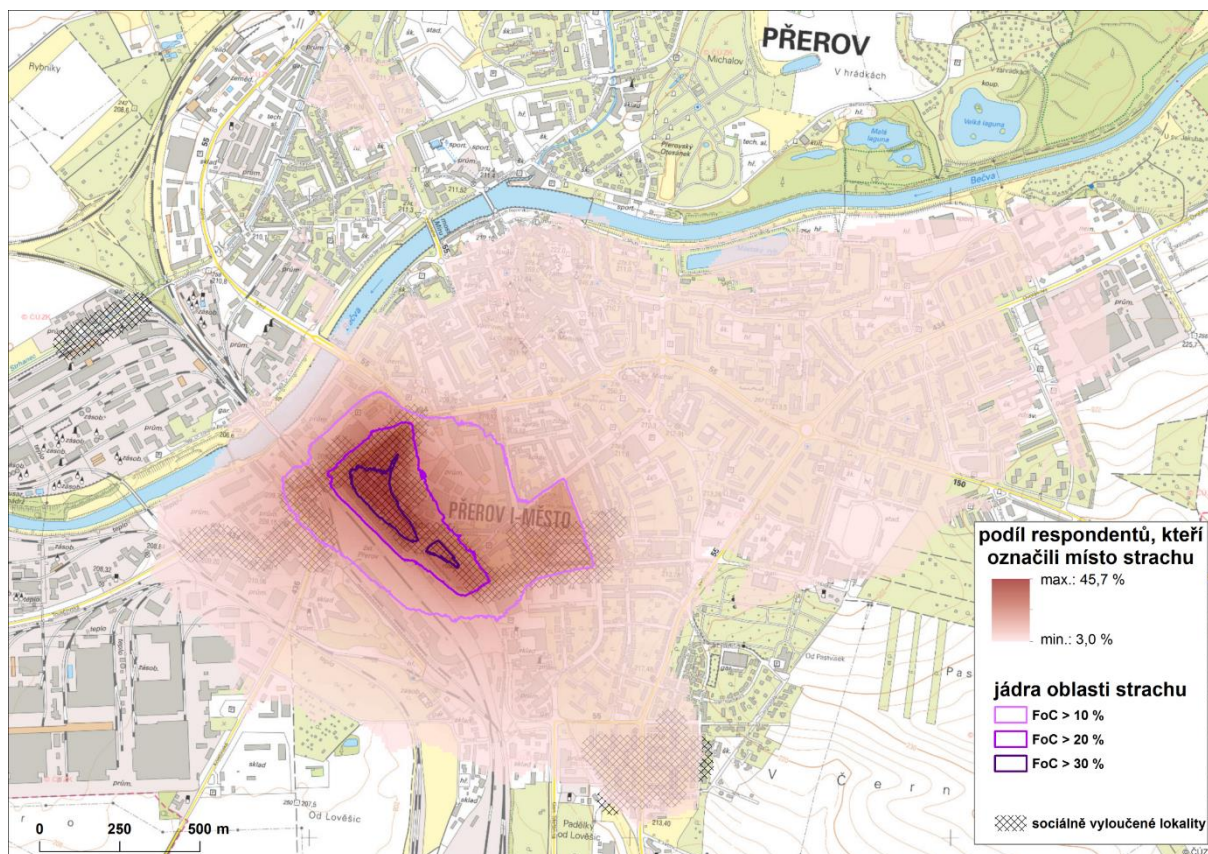
Zdroj: Olomoucký kraj, HZS ČR, Statistika událostí roku 2019. Dostupné z: <https://www.hzscr.cz/clanek/statistika-udalosti-roku-2019.aspx>

## SUBJEKTIVNÍ BEZPEČNOST OBYVATEL

Dle prvotních výstupů šetření míst strachu v Přerově ze dne 2. 6. 2020<sup>9</sup>, které bylo provedeno v rámci projektu „Inovace prevence kriminality ve městech Olomouckého kraje založená na mapování míst strachu“ (číslo TLO2000556, aplikační garant Olomoucký kraj, finanční podpora TA ČR) v dubnu roku 2019 a na přelomu let 2019/2020, jsou ve městě konkrétní místa, ze kterých mají obyvatelé obavy. Nejvíce lidí označilo jako místo strachu sociálně vyloučenou lokalitou v přednádražní čtvrti - ulice Škodova, Husova a Kojetínská. Dále označovali lokalitu Velká Dlážka.

<sup>9</sup> Zdroj: <https://www.prerov.eu/cs/magistrat/tiskove-centrum/tiskove-zpravy-2020/tz-cerven-2020/prerovskou-mapu-strachu-ovladla-prednadrzni-ctvrt-boji-se-i-na-velke-dlazce.html>

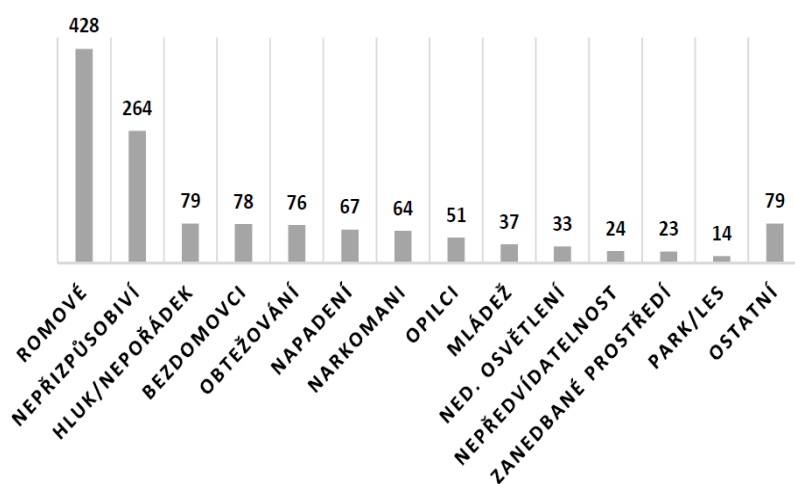
**Obrázek 1.14: Mapa bezpečnosti**



Zdroj: Šimáček, P., Šerý, M. (2020). *Prezentace prvotních výstupů šetření míst strachu, Prerov, 2. 6. 2020, Univerzita Palackého v Olomouci.*

V následujícím grafu jsou znázorněny odpovědi na otázku, koho nebo čeho se lidé bojí. Nejčastěji to jsou Romové (které zmiňovalo 39,7 % dotázaných) nebo nepřizpůsobiví (24,5 %), významná část respondentů si dále stěžovala na hluk a nepořádek (7,3 %), bezdomovce (7,2 %), obtěžování (7,1 %), napadení (6,2 %), narkomany (5,9 %) a opilce (4,7 %).

**Obrázek 1.15: Odpovědi na otázku, koho nebo čeho se lidé bojí**



Zdroj: Šimáček, P., Šerý, M. (2020). *Prezentace prvotních výstupů šetření míst strachu, Prerov, 2. 6. 2020, Univerzita Palackého v Olomouci.*

Dle dotazníkového průzkumu obyvatel, který byl zpracován pro účely tohoto strategického plánu, vyšla spokojenost občanů s bezpečností ve městě pouze 38,5 na škále 0 – 100, kdy 0 je nejhorší hodnocení a 100 nejlepší. Mezi muži a ženami nebyly při hodnocení pocitu bezpečí žádné rozdíly,

dle věkového dělení se poté nejbezpečněji cítili senioři od 65 let. Jako hlavní problémy v této oblasti uváděli občané velké množství nepřizpůsobivých obyvatel, zmiňovali oblast u nádraží. Výčet nejčastějších odpovědí je zobrazen v tabulce níže.

**Tabulka 1.19: Hodnocení bezpečnosti ve městě**

Oblast hodnocení	Celkem	Pohlaví		Věk		
		Muž	Žena	34 a méně	35 – 64	65 a více
Bezpečnost	38,5	38,5	38,5	37,6	36,1	43,4

Zdroj: PROCES, Dotazník občanů statutárního města Přerova, 2020

**Tabulka 1.20: Hlavní problémy, které občané zmiňovali v oblasti bezpečnosti ve městě**

Počet odpovědí	Hlavní problémy v této oblasti
219	Nepřizpůsobiví
114	Oblast u nádraží
79	Bezdomovci
69	Nebezpečné lokality
69	Obavy v noci
60	Návykové látky
48	Chování mládeže
46	Agresivita
42	Neaktivita Policie
38	Krádeže
15	Napadení
6	Nebezpečná doprava
4	Neohleduplní cyklisté

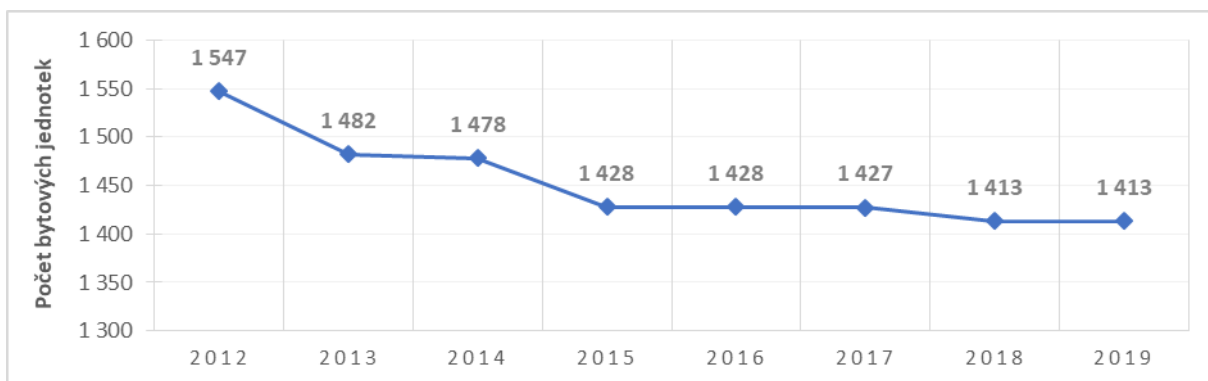
Zdroj: PROCES, Dotazník občanů statutárního města Přerova, 2020

## 1.5.4 BYDLENÍ

### BYTOVÝ FOND MĚSTA

Statutární město Přerov disponuje k roku 2019 bytovým fondem o celkovém počtu 1 413 jednotek. Od roku 2012 došlo tedy ke snížení počtu bytových jednotek v bytovém fondu města o 134 (tedy o 8,7 %). Celkem 309 z těchto bytových jednotek jsou byty v domech s pečovatelskou službou. Bytů ve střešních nástavbách a půdních vestavbách se státní dotací je v bytovém fondu 126, bezbariérových bytů 44.

**Obrazek 1.16: Vývoj počtu bytových jednotek statutárního města Přerova**



Zdroj: Magistrát města Přerova, 2020

**Tabulka 1.21: Přehledová tabulka počtu bytů statutárního města Přerova**

	2012	2013	2014	2015	2016	2017	2018	2019	Změna 2019-2012
<b>Bytové jednotky celkem</b>	<b>1 547</b>	<b>1 482</b>	<b>1 478</b>	<b>1 428</b>	<b>1 428</b>	<b>1 427</b>	<b>1 413</b>	<b>1 413</b>	<b>- 134</b>
z toho např.:									
školnické byty	3	3	1	1	1	0	0	0	- 3
ostatní byty	5	4	4	1	0	0	0	0	- 5
byty v domech s pečovatelskou službou (z toho 9 bezbar.)	308	308	308	308	308	308	309	309	+ 1
bezbariérové byty celkem	44	44	44	44	44	44	44	44	0
byty ve střešních nástavbách a půdních vestavbách se státní dotací	127	127	127	126	126	126	126	126	- 1

Zdroj: Magistrát města Přerova, 2020

Tabulka níže obsahuje informace o bytech v bytovém fondu města z hlediska jejich dispozice. Největší počet bytů má dispozici 2+1 (501 bytů), dále 1+1 (440 bytů), 1+0 (206 bytů) a 3+1 (106 bytů).

**Tabulka 1.22: Počty bytů v bytovém fondu města podle dispozice a podle počtu místností**

Dispozice bytu	Počet bytů	Dispozice bytu	Počet bytů	Dispozice bytu	Počet bytů
1+0	206	2+1	501	3+2	49
1+kk	9	2+2	55	4+1	4
1+1	440	3+0	4	5+1	2
2+0	18	3+kk	1	Počet bytů celkem 1 413	
2+kk	18	3+1	106		

Zdroj: Magistrát města Přerova, 2020

## PŘÍJMY A VÝDAJE MĚSTA

Příjmy v rámci bytového fondu města výrazně vzrostly mezi roky 2012 a 2013 na hodnotu 61,5 mil. Kč, poté měly klesající trend až do roku 2016 (54,1 mil. Kč), od roku 2017 se příjmy opět zvyšovaly až na hodnotu 56,3 mil. Kč roku 2019.

Výdaje na provoz bytového fondu byly roku 2012 cca 20 mil. Kč, mezi roky 2013 – 2017 se pohybovaly okolo 40 mil. Kč, v letech 2018 a 2019 dosahují hodnot okolo 50 mil. Kč. Těmto zvýšeným hodnotám na provoz odpovídají také celkové výnosy, které se v letech 2018 a 2019 pohybují okolo 5,5 mil. Kč, zatímco v předcházejících hodnocených letech dosahovaly vždy minimálně dvojnásobné hodnoty.

Fond oprav není pro nájemní byty v majetku města zřízený.

**Tabulka 1.23: Příjmy a výdaje bytů a domova s pečovatelskou službou**

	2012	2013	2014	2015	2016	2017	2018	2019
<b>Příjmy (v Kč) - nájemné</b>								
byty	34 448 339	61 522 147	57 095 280	45 866 024	45 246 128	45 731 009	46 337 500	47 100 119
DPS*	0	0	3 088 818	8 769 027	8 871 117	9 160 970	9 231 911	9 232 939
<b>celkem</b>	<b>34 448 339</b>	<b>61 522 147</b>	<b>60 184 098</b>	<b>54 635 051</b>	<b>54 117 246</b>	<b>54 891 979</b>	<b>55 569 411</b>	<b>56 333 058</b>
<b>Výdaje (v Kč) – náklad na provoz</b>								
byty	19 730 209	39 475 024	35 760 610	30 417 901	33 948 444	31 671 176	39 498 162	39 932 681
DPS*	329 254	110 107	6 983 578	7 286 258	6 385 870	9 311 823	10 519 554	10 772 760
<b>celkem</b>	<b>20 059 462</b>	<b>39 585 131</b>	<b>42 744 188</b>	<b>37 704 159</b>	<b>40 334 313</b>	<b>40 982 999</b>	<b>50 017 716</b>	<b>50 705 441</b>

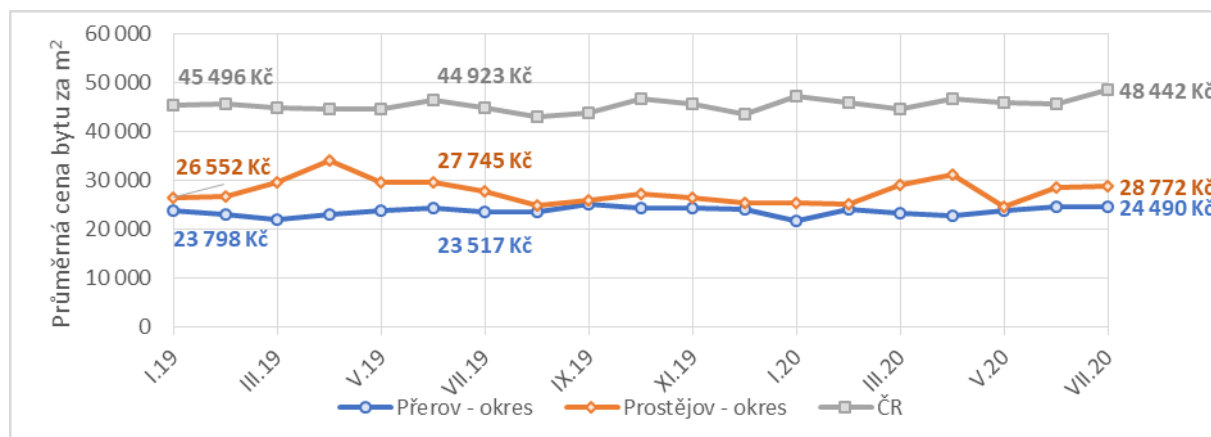
Zdroj: Magistrát města Přerova

\*Domov s pečovatelskou službou

## VÝVOJ CEN BYTŮ

Při srovnání cen za byty v okresech Přerov a Prostějov jsou byty v Přerově o něco levnější, ceny v obou okresech jsou ale výrazně nižší než průměrná cena bytů v České republice. V červenci roku 2020 byla cena bytu za m<sup>2</sup> v okrese Přerov 24 490 Kč, v okrese Prostějov 28 772 Kč a v České republice 48 442 Kč. Meziročně poté došlo k nárůstu cen, v Přerově o 4,14 %, v Prostějově o 3,70 % a v ČR o 7,83 %.

**Obrázek 1.17: Vývoj cen za byty v okresech Přerov a Prostějov**



Zdroj: Reas realitní report, 2020

Pozn.: Vypočítáno ze všech prodaných bytů za daný měsíc.

**Tabulka 1.24: Vývoj cen za byty v okresech Přerov a Prostějov (2019, 2020)**

	Cena bytu za m <sup>2</sup> (Kč/m <sup>2</sup> )		Změna 2020-2019	
	07/2019	07/2020	Kč/m <sup>2</sup>	%
<b>Okres Přerov</b>	<b>23 517</b>	<b>24 490</b>	<b>+ 973</b>	<b>+ 4,14%</b>
Okres Prostějov	27 745	28 772	+ 1 027	+ 3,70%
Česká republika	44 923	48 442	+ 3 519	+ 7,83%

Zdroj: Reas realitní report, 2020

Pozn.: Vypočítáno ze všech prodaných bytů za daný měsíc.

## PŘEHLED DOMŮ, BYTŮ A DOMÁCNOSTÍ

Nejrozsáhlejším zdrojem informací o domovním a bytovém fondu je **Sčítání lidí, domů a bytů**, které proběhlo nejnověji roku 2011 a data z něj jsou platná k 26. 3. 2011. Tato data jsou velmi podrobná, nicméně při práci s nimi je potřeba zohlednit jistou zastaralost těchto informací, jelikož k jejich sběru dochází 1x/10 let.

Dle údajů ze Sčítání lidu, domů a bytů z roku 2011 se na území města Přerova nacházelo celkem 4 510 domů. Rodinné domy tvořily 72,8 % domovního fondu (3 285 domů). Z hlediska vlastnictví byla největší část domovního fondu Přerova v roce 2011 v osobním vlastnictví (2 804 domů).

**Tabulka 1.25: Rozložení domovního fondu v Přerově k 26. 3. 2011**

	Domy celkem	z toho		Počet osob	
		rodinné domy	bytové domy	celkem	z toho v rodinných domech
<b>Domy celkem</b>	4 510	3 285	1 104	43 790	9 008
<b>obydlené domy</b>	4 035	2 839	1 097	43 790	9 008
<b>z počtu domů vlastnictví:</b>					
fyzická osoba	2 804	2 686	104	10 092	8 496
obec, stát	171	2	152	3 655	8
bytové družstvo	216	2	214	9 725	3
spoluvlastnictví vlastníků bytů	540	98	442	13 569	336
<b>domy s počtem bytů:</b>					
1	2 277	2 204	-	6 589	6 351
2 - 3	676	635	29	2 950	2 657
4 - 11	463	x	462	7 276	x
12 a více	610	x	606	26 799	x
<b>z počtu domů počet nadzemních podlaží:</b>					
1 - 2	2 704	2 621	64	9 366	8 269
3 - 4	598	122	464	9 422	465
5 a více	522	x	507	22 215	x
<b>z počtu obydlých domů:</b>					
ubytovací zařízení bez bytů	9	x	x	176	x
neobydlené domy s byty	470	446	7	x	x
<b>z toho:</b>					
využívané k rekreaci	41	41	-	x	x
přestavba domu	36	35	-	x	x
nezpůsobilé k bydlení	23	16	2	x	x
neobydlená ubytovací zařízení bez bytů	5	x	x	x	x
počet bytů v neobydlených domech	530	472	41	x	x

Zdroj: SLDB, 2011

Na území Přerova bylo v roce 2011 celkem 19 024 obydlých bytů. Z toho nejvyšší množství bytů se nacházelo v bytových domech (15 497), dalších 3 301 bytů v domech rodinných. Největší podíl bytů je s jedním členem domácnosti (33 %) a se dvěma členy (32 %). Poměrně velký počet bytů je také obydlých třemi a čtyřmi členy, s přibývajícím členy však počet bytů klesá.



Tabulka 1.26: Rozložení bytového fondu dle počtu bydlících osob v Přerově k 26. 3. 2011

Druh domu, typ bytu, počet místností	Obydlené byty celkem	s počtem osob v bytě					
		1	2	3	4	5	6 a více
<b>Obydlené byty celkem</b>	19 024	6 360	6 055	3 159	2 541	604	305
byty v rodinných domech	3 301	757	977	607	603	228	129
byty v bytových domech	15 497	5 468	5 026	2 535	1 931	370	167
byty v ostatních budovách <sup>10</sup>	226	135	52	17	7	6	9
<b>Obydlené byty celkem</b>	100 %	33 %	32 %	17 %	13 %	3 %	2 %
byty v rodinných domech	100 %	23 %	30 %	18 %	18 %	7 %	4 %
byty v bytových domech	100 %	35 %	32 %	16 %	12 %	2 %	1 %
byty v ostatních budovách	100 %	60 %	23 %	8 %	3 %	3 %	4 %
<b>Byty podle počtu obytných místností (8 m<sup>2</sup> a více)</b>							
1	1 069	689	220	87	49	17	7
2	2 598	1 432	709	254	138	34	31
3	5 703	2 068	1 960	884	609	127	55
4	6 409	1 248	2 285	1 364	1 193	234	85
5 a více	1 844	234	524	388	447	155	96
<b>Průměrná celková plocha bytu v m<sup>2</sup></b>	74,3	62,2	74,3	80,6	86,6	94,5	106,4
<b>Průměrná obytná plocha bytu v m<sup>2</sup></b>	56,4	47,2	56,7	61,2	65,2	70,3	81,5

Zdroj: ČSÚ, SLDB 2011

<sup>10</sup> Byty v ostatních budovách zahrnují:

- 1/domy sloužící k dlouhodobému (nebo trvalému) společnému ubytování jednotlivých osob, příp. domácností, jako jsou např. domovy důchodců, ústavy sociální péče všech druhů, kláštery, domovy mládeže, internáty, studentské koleje, svobodárny, apod.,
- 2/ubytovací zařízení sloužící ke krátkodobému (dočasnému) ubytování: hotely, lůžková léčebná zařízení jako jsou nemocnice, lázeňské ústavy, rekreační zařízení, humanitární střediska, uprchlické tábory, ubytovny, apod.,
- 3/provozní budovy s byty (s bytem) - jsou určeny k jinému účelu než k trvalému bydlení (administrativní budovy, školy, muzea, divadla, kina, různé provozní budovy apod.) a jsou předmětem sčítání pouze tehdy, je-li v nich byt (i neobydlený) nebo jestliže v nich byl v rozhodný okamžik sčítání někdo ubytován mimo byt.

**Tabulka 1.27: Domácnosti v bytech podle počtu členů a typu domácnosti ve městě Přerově k 26. 3. 2011**

Typ domácnosti		Domácnosti celkem	v tom podle počtu členů domácnosti				
			1	2	3	4	5 a více
<b>Bytové domácnosti celkem</b>		<b>19 024</b>	<b>6 360</b>	<b>6 055</b>	<b>3 159</b>	<b>2 541</b>	<b>909</b>
v tom	1 hospodařící domácnost	18 456	6 360	5 959	3 048	2 442	647
	2 a více hospodařících domácností	568	x	96	111	99	262
<b>Vybavenost osobním počítačem:</b>							
s internetem		9 946	1 800	2 998	2 329	2 151	668
bez internetu		747	268	261	129	61	28
<b>Hospodařící domácnosti celkem</b>		<b>19 688</b>	<b>6 879</b>	<b>6 304</b>	<b>3 230</b>	<b>2 584</b>	<b>691</b>
domácnosti jednotlivců		6 879	6 879	x	x	x	x
v tom	bydlící samostatně	6 360	6 360	x	x	x	x
	spolubydlící s jinou	519	519	x	x	x	x
vícečlenné nerodinné domácnosti		823	x	616	142	39	26
rodinné domácnosti		11 986	x	5 688	3 088	2 545	665
tvořené 1 rodinou		11 810	x	5 688	3 088	2 480	554
úplné rodiny celkem		9 254	x	4 129	2 360	2 283	482
v tom	úplná rodina bez závislých dětí	5 710	x	4 129	1 133	382	66
	úplná rodina se závislými dětmi	3 544	x	x	1 227	1 901	416
neúplné rodiny celkem		2 556	x	1 559	728	197	72
v tom	neúplná rodina v čele muž	435	x	280	97	41	17
	neúplná rodina v čele žena	2 121	x	1 279	631	156	55
tvořené 2 a více rodinami		176	x	x	x	65	111

Zdroj: ČSÚ, SLDB 2011

Novější data poskytuje **Registr sčítacích obvodů a budov**. K 16. 9. 2020 bylo v Přerově celkem 6 940 budov s čísly (počet domů v roce 2011 byl 4 510), 4 527 budov bytových (v roce 2011 počet bytových domů 1 104). Celkový počet bytů je 21 046 (v roce 2011 to bylo o 345 bytů méně), počet obydlených bytů 19 452, což představuje nárůst o 428 bytů oproti roku 2011 (19 024 obydlených bytů).

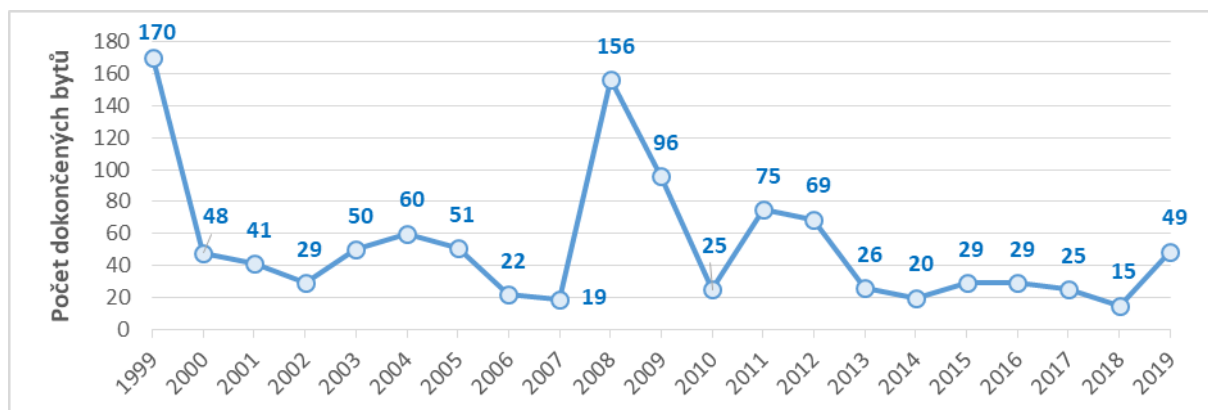
**Tabulka 1.28: Velikost bytového fondu dle Registru sčítacích obvodů a budov k 16. 9. 2020**

Název	Počet budov bytových	Počet budov s čísly	Počet bytů celkem	Počet bytů obydlených
Přerov I-Město	2 036	3 557	16 685	15 625
Přerov II-Předmostí	409	597	1 874	1 725
Přerov III-Lověšice	219	280	240	196
Přerov IV-Kozlovice	215	302	265	221
Přerov V-Dluhonice	127	179	166	130
Přerov VI-Újezdec	319	427	364	302
Přerov VII-Čekyně	243	311	278	247
Přerov VIII-Henčlov	179	224	219	195
Přerov IX-Lýsky	66	75	88	80
Přerov X-Popovice	88	101	111	96
Přerov XI-Vinary	261	308	341	298
Přerov XII-Žeravice	223	311	250	210
Přerov XIII-Penčice	142	268	165	127
<b>Celkem</b>	<b>4 527</b>	<b>6 940</b>	<b>21 046</b>	<b>19 452</b>

Zdroj: ČSÚ, Registr sčítacích obvodů a budov k 16. 9. 2020

Graf níže znázorňuje vývoj počtu dokončených bytů v Přerově (nejvyšší počet dokončených bytů byl v Přerově v letech 1999, 2008 a 2009), v následující tabulce je vývoj dokončených bytů od roku 2011 podrobněji popsán.

**Obrázek 1.18: Počet dokončených bytů v Přerově**



Zdroj: ČSÚ, Bytová výstavba

**Tabulka 1.29: Bytová výstavba v Přerově od roku 2011 do roku 2019**

Rok	Počet dokončených bytů celkem	Z toho:				
		v rodinných domech	v bytových domech	v domech s pečovatelskou službou a domovech-penzionech	v nebytových budovách	ve stavebně upravených nebytových prostorách
2011	75	22	-	-	-	43
2012	69	22	34	-	8	4
2013	26	18	-	-	2	-
2014	20	16	-	-	-	-
2015	29	21	-	-	-	5
2016	29	28	-	-	-	1
2017	25	15	9	-	-	-
2018	15	10	-	-	-	1
2019	49	26	-	-	2	1

Zdroj: ČSÚ, Bytová výstavba

### 1.5.5 SWOT ANALÝZA: BEZPEČNÉ A PŘÍVĚTIVÉ SOCIÁLNÍ PROSTŘEDÍ, ŠKOLSTVÍ

SILNÉ STRÁNKY (S)	SLABÉ STRÁNKY (W)
<ul style="list-style-type: none"><li>• Dostatečná síť vzdělávacích institucí</li><li>• Dostatečná kapacita míst v mateřských a základních školách na území města</li><li>• Existence základních pobytových, ambulantních i terénních sociálních služeb pro nejzastoupenější cílové skupiny</li><li>• Existence městských sociálních zařízení (vč. domova pro seniory s nejvyšší známkou poskytovaných služeb a městských jeslí pro děti od 18 měsíců do 3 let)</li><li>• Existence tříd v mateřských školách pro děti se speciálními vzdělávacími potřebami</li><li>• Nabídka základního uměleckého vzdělávání</li><li>• Existence zařízení poskytujících zájmové vzdělávání</li><li>• Pestré zastoupení středoškolských oborů</li><li>• Působení Vysoké školy logistiky o.p.s. ve městě</li><li>• Spolupráce mezi středními školami a podniky v regionu</li><li>• Finanční podpora města poskytovatelům sociálních služeb</li><li>• Široká síť poskytovatelů sociálních služeb a jejich zapojení do procesu komunitního plánování</li><li>• Vyhlášení stavební uzávěry ve věci budování nových ubytovacích zařízení</li><li>• Vymezení bezdoplatkových zón prostřednictvím vyhlášení opatření obecné povahy</li><li>• Dostupnost zdravotnických zařízení, zdravotní péče ve většině odborných oblastí</li><li>• Existence Nemocnice Přerov</li><li>• Široká síť návazných služeb poskytovaných nestátními neziskovými organizacemi</li><li>• Preventivní akce pro občany města organizované Nemocnicí Přerov ve spolupráci s Magistrátem</li><li>• Preventivní proseniorské akce pořádané městem</li><li>• Podpora programů a aktivit zaměřených na prevenci kriminality a eliminaci sociálně patologických jevů</li><li>• Dobrá spolupráce Policie České republiky (Územní odbor Přerov) a Městské policie Přerov při zajišťování veřejného pořádku a bezpečnosti ve městě</li><li>• Kamerový dohlížecí systém provozovaný Městskou policií, monitorování centra města a vytipovaných problémových lokalit</li><li>• Zřízení nového oddělení hlídkové služby Policie ČR na nádraží</li><li>• Zlepšování technického stavu bytového fondu a revitalizace veřejného prostoru</li></ul>	<ul style="list-style-type: none"><li>• Zastaralý stav rozvodů energií v budovách většiny škol</li><li>• Technické, hygienické a bezpečnostní nedostatky v budovách základních škol, mateřských škol a zařízení školního stravování</li><li>• Nezájem o učební obory středních odborných škol</li><li>• Snižující se počet studentů na vysoké škole</li><li>• Absence některých sociálních služeb, např. chráněného bydlení a pobytové odlehčovací služby</li><li>• Existence sociálně a prostorově vyloučených lokalit</li><li>• Nedostatečná kapacita domova pro seniory a domova se zvláštním režimem</li><li>• Problémy soužití majoritní společnosti s romskou komunitou</li><li>• Problémy s nepříznivými či sociálně slabšími občany, jejich malá začleněnost do pracovního procesu</li><li>• Existence lokalit se zvýšeným diskomfortem pocitu bezpečí</li><li>• Minimální výstavba nových, především tzv. startovacích bytů.</li></ul>

## PŘÍLEŽITOSTI (O)

- *Budování odborných učeben a laboratoří*
- *Modernizace vybavení škol*
- *Technologie do škol*
- *Zvyšování kvality vzdělávání na všech stupních*
- *Zlepšování podmínek pro výuku mimořádně nadaných žáků na školách*
- *Rozvoj distanční výuky na školách včetně technického dovybavení dětí ze sociálně slabého prostředí*
- *Rozvoj některých vzdělávacích oborů v návaznosti na perspektivní odvětví ve městě*
- *Spolupráce napříč školami všech stupňů vzdělávání*
- *Spolupráce s podnikatelskými subjekty a dalšími aktéry v oblasti vzdělání v území, podpora praxí studentů v podnicích*
- *Spolupráce s Úřadem práce při stanovení zaměření rekvalifikačních kurzů pro klienty ÚP*
- *Rozvoj terénních a ambulantních služeb, které umožňují uživatelům setrvání v přirozeném prostředí*
- *Zvýšení kapacity domova pro seniory a domova se zvláštním režimem*
- *Integrace zdravotně postižených osob a jiných sociálně znevýhodněných skupin do společnosti*
- *Zdravotnická osvěta, vyšší důraz na zdravotní prevenci a péči o zdraví občanů, podpora zdravého životního stylu*
- *Rozvoj prorodinné a proseniorské politiky*
- *Navázání meziresortní spolupráce (zdravotnictví, školství, sociální sféra)*
- *Zlepšená komunikace mezi majoritou a jednotlivými etnickými skupinami, odstraňování nedůvěry, postupné bourání předsudků a stereotypů*
- *Rozvoj občanských aktivit; rostoucí zájem dobrovolníků*
- *Zlepšení technického stavu bytového fondu v majetku města v pokračující rekonstrukci bytového fondu v majetku města*
- *Výstavba nových bytových domů*
- *Realizace bezbariérových úprav a celkové zvyšování fyzické kvality veřejných prostor*
- *Realizace SMART řešení v oblasti energetiky a dostupnosti internetu*
- *Rozvoj vysokorychlostního internetu*
- *Realizace SMART řešení při monitoringu spotřeby vody a energií*

## HROZBY (T)

- *Nedostatečné finanční prostředky na provozní náklady příspěvkových organizací města*
- *Neočekávané náklady na opravy a investice škol*
- *Nedostatek učitelů odborných předmětů na všech stupních škol*
- *Nedostatek personálního zajištění ve školách, v sociálních službách a zařízení školního stravování*
- *Nedostatek dětí, žáků a studentů v rámci mateřských, základních, středních a vysokých škol*
- *Nezájem žáků a studentů o polytechnické a technické vzdělávání*
- *Stárnutí populace, nárůst počtu seniorů s následnými zvyšujícími se nároky na jejich péči včetně potřeby zajištění sociálních a zdravotních služeb*
- *Odchod pracovní síly (do jiných regionů, zahraničí,...)*
- *Nedostatek personálního zajištění složek Městské policie*
- *Klesající motivace občanů řešit svoji situaci v důsledku dlouhodobé závislosti na sociálních službách či dávkách*
- *Zhoršující se životní úroveň některých skupin obyvatelstva, růst rizikových skupin obyvatelstva (matky s dětmi, lidé bez domova,...) a nepřipravenost systému sociální a zdravotní péče, popř. školských zařízení, dostatečně reagovat na jejich situaci*
- *Větší sociální tenze a konflikty mezi majoritní společností a romskou komunitou*
- *Příchod nepřizpůsobivých a sociálně vyloučených osob, z toho vyplývající nárůst kriminality, eskalace napětí, popř. vznik etnických konfliktů*
- *Neschopnost mladých a sociálně slabých obyvatel řešit vlastní bytovou situaci*
- *Zvýšení nezaměstnanosti*

## 1.6 PODNIKÁNÍ A ZAMĚŠTNANOST, KULTURA, SPORT A CESTOVNÍ RUCH

### 1.6.1 PODPORA PODNIKÁNÍ

Ekonomicky aktivní obyvatelstvo tvoří hlavní zdroj pracovní síly, která je nezbytná pro zajištění funkcí a rozvoje města. Ekonomicky aktivní obyvatelstvo tvoří zaměstnaní a nezaměstnaní. Do zaměstnaných náleží zaměstnané osoby, které zahrnují zaměstnance, zaměstnavatele a pracující na vlastní účet. Dále do zaměstnaných spadají pracující důchodci a ženy (rodiče) na mateřské dovolené.

Nejaktuálnější data týkající se ekonomické aktivity jsou dostupná z SLDB z roku 2011, kdy ve městě Přerov žilo 21 396 ekonomicky aktivních osob (48,2 % obyvatel města) a z toho bylo 18 772 zaměstnaných (87,8 % ekonomicky aktivního obyvatelstva města). Většina zaměstnaných osob (82,2 %) byli zaměstnanci, dále pracující na vlastní účet (9,9 %) a následně zaměstnavatelé (3,2 %). Důchodci tvořili 4,1 % zaměstnaných osob (764 osob) a ženy (rodiče) na mateřské dovolené 1,8 % (345 osob).

Tabulka 1.30: Ekonomická charakteristika obyvatel města Přerov v roce 2011

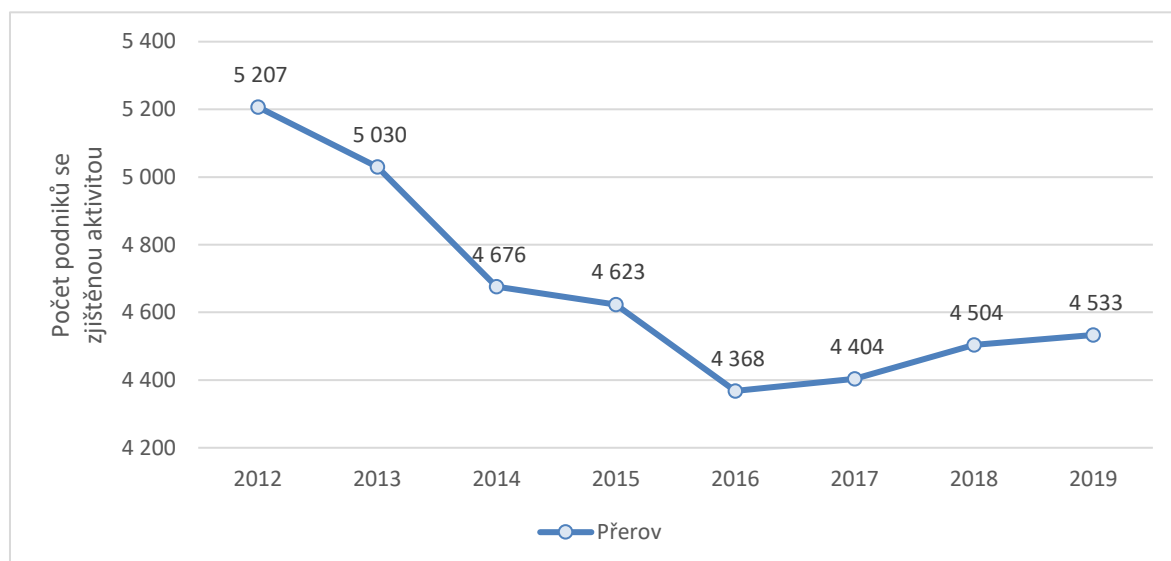
		Celkem	Muži	Ženy	
Ekonomicky aktivní celkem		21 396	11 346	10 050	
v tom	zaměstnaní	18 772	9 978	8 794	
	z toho podle postavení v zaměstnání	zaměstnanci	15 432	7 907	7 525
		zaměstnavatelé	593	408	185
		pracující na vlastní účet	1 858	1 260	598
	ze zaměstnaných	pracující důchodci	764	344	420
		ženy (rodiče) na mateřské dovolené	345	-	345
nezaměstnaní		2 624	1 368	1 256	
Ekonomicky neaktivní celkem		21 029	8 848	12 181	
z toho	nepracující důchodci	11 031	4 175	6 856	
	žáci, studenti, učni	6 077	3 082	2 995	
Osoby s nezjištěnou ekonomickou aktivitou		1 936	1 147	789	

Zdroj: ČSÚ, SLDB 2011

### EKONOMICKÉ SUBJEKTY NA ÚZEMÍ MĚSTA

Analýza ekonomických subjektů se sídlem v regionu podává zevrubnou představu o podnikatelské aktivitě v regionu. Na území města Přerova bylo v roce 2019 evidováno 9 171 ekonomických subjektů, z toho 4 533 podniků se zjištěnou aktivitou. Vývoj počtu ekonomických subjektů se zjištěnou aktivitou ve městě Přerově za posledních 8 let je znázorněn v grafu v následujícím obrázku. Od roku 2012 se jejich počet snížil o 674 subjektů.

**Obrázek 1.19: Vývoj počtu ekonomických subjektů se zjištěnou aktivitou na území města Přerov v období 2012 – 2019**



Zdroj: Data pro Místní akční skupiny (MAS), zpracování PROCES, 2020

Přehled ekonomických subjektů se zjištěnou aktivitou dle velikosti podle počtu zaměstnanců je uveden v následující tabulce. Velikostní kategorii (počet zaměstnanců) neuvádí velký počet ekonomických subjektů, což je nutno brát v úvahu. Dle uvedených údajů ve městě Přerov převažují z hlediska ekonomické struktury podniky bez zaměstnanců (2 619 subjektů), podobně jako v jiných regionech. Velkých podniků s 250 a více zaměstnanci bylo identifikováno v roce 2019 celkem 9. Jejich počet se od roku 2014 do roku 2019 zvýšil o 3 subjekty. Středních podniků s 50 – 249 zaměstnanci bylo ve městě Přerov 49. Ostatními subjekty jsou malé podniky do 50 zaměstnanců.

**Tabulka 1.31: Velikostní kategorie ekonomických subjektů se zjištěnou aktivitou podle počtu zaměstnanců ve městě Přerov v období 2014 – 2019**

	2014	2015	2016	2017	2018	2019
Počet subjektů podle počtu zaměstnanců	4676	4623	4368	4404	4504	4533
bez zaměstnanců	2717	2653	2587	2527	2609	2619
1 – 9 zaměstnanců (mikropodniky)	826	832	842	830	842	831
10 – 49 zaměstnanců (malé podniky)	144	144	134	138	139	138
50 – 249 zaměstnanců (střední podniky)	55	49	51	51	50	49
250 a více zaměstnanců (velké podniky)	6	6	8	9	10	9
Nezjištěno	928	939	746	849	854	887

Zdroj: ČSÚ, statistika, zpracování PROCES, 2020

U nejvíce registrovaných subjektů se zjištěnou aktivitou převažuje činnost Velkoobchod a maloobchod, opravy a údržba motorových vozidel (830 subjektů), dále Profesní, vědecké a technické činnosti (742 subjektů) a Průmysl (649 subjektů), viz přehled podnikatelských subjektů se zjištěnou aktivitou podle převažující činnosti v tabulce níže. Za posledních 8 let dochází k nárůstu počtu podnikatelských subjektů se zjištěnou aktivitou v sektoru primárním, od roku 2014 i v sektoru sekundárním a v sektoru terciárním naopak dochází k poklesu (až na nárůst v letech 2016 – 2018).

**Tabulka 1.32: Vývoj podnikatelských subjektů se zjištěnou aktivitou podle převažující činnosti ve městě Přerov v letech 2012 – 2019**

RES - subjekty v CZ-NACE		2012	2013	2014	2015	2016	2017	2018	2019
Počet subjektů se zjištěnou aktivitou celkem		5 207	5 030	4 676	4 623	4 368	4 404	4 504	4 533
A Zemědělství, lesnictví, rybářství		75	75	84	94	94	100	107	112
B-F Těžba a Průmysl celkem		1 174	1 115	1 076	1 067	1 055	1 068	1 106	1 120
N	B Těžba a dobývání	1	1	1	0	0	1	1	1
	C Zpracovatelský průmysl	641	607	589	586	580	570	584	607

RES - subjekty v CZ-NACE		2012	2013	2014	2015	2016	2017	2018	2019
z toho	D Výroba a rozvod elektřiny, plynu, tepla a klimatizovaného vzduchu	14	24	27	27	28	26	26	27
	R Zásob. vodou; činnosti souvis. s odpad. vodami, odpady a sanacemi	17	16	16	15	17	15	17	14
	F Stavebnictví	501	467	443	439	430	456	478	471
<b>G-U Služby celkem</b>		<b>3 819</b>	<b>3 698</b>	<b>3 379</b>	<b>3 309</b>	<b>3 052</b>	<b>3 068</b>	<b>3 164</b>	<b>3 150</b>
z toho	G Velkoobchod a maloobchod; opravy a údržba motorových vozidel	1 141	982	964	932	883	901	905	830
	H Doprava a skladování	128	117	111	111	99	101	100	105
	I Ubytování, stravování a pohostinství	271	256	262	255	231	243	244	241
	J Informační a komunikační činnosti	115	101	98	89	84	92	99	104
	K Peněžnictví a pojišťovnictví	109	249	196	158	144	38	41	28
	L Činnosti v oblasti nemovitostí	359	375	216	235	169	195	231	249
	M Profesionální, vědecké a technické činnosti	782	732	701	694	669	703	728	742
	N Administrativní a podpůrné činnosti	80	75	69	66	56	59	73	80
	O Veřejná správa a obrana; povinné sociální zabezpečení	9	10	11	7	5	5	5	7
	P Vzdělávání	126	117	115	119	116	114	109	107
	Q Zdravotní a sociální péče	159	158	154	152	150	150	153	153
	R Kulturní, zábavní a rekreační činnosti	139	137	119	124	125	127	127	133
	S Ostatní činnosti	400	388	363	367	321	340	349	371
U Činnosti extrateritoriálních organizací a orgánů	1	1	0	0	0	0	0	0	
Nezařazeno		139	142	137	153	167	168	127	151

Zdroj: Data pro Místní akční skupiny (MAS), zpracování PROCES, 2020

Ve městě Přerov je z celkového počtu 9 171 registrovaných ekonomických subjektů 24,6 % právnických osob a 75,4 % fyzických osob. Z celkového počtu 4 533 podniků se zjištěnou aktivitou bylo 29,5 % právnických osob a 70,5 % fyzických osob.

**Tabulka 1.33: Podnikatelské subjekty podle právní formy ve městě Přerov k 31. 12. 2019**

	Registrované podniky	Podniky se zjištěnou aktivitou
<b>Celkem</b>	9 171	4 533
<b>Fyzické osoby</b>	6 917	3 196
Fyzické osoby podnikající dle živnostenského zákona	6 485	2 875
Fyzické osoby podnikající dle jiného než živnostenského zákona	300	250
Zemědělství podnikatelé	63	38
<b>Právnické osoby</b>	2 254	1 337
Obchodní společnosti	1 300	1 048
akciové společnosti	73	62
Družstva	27	19

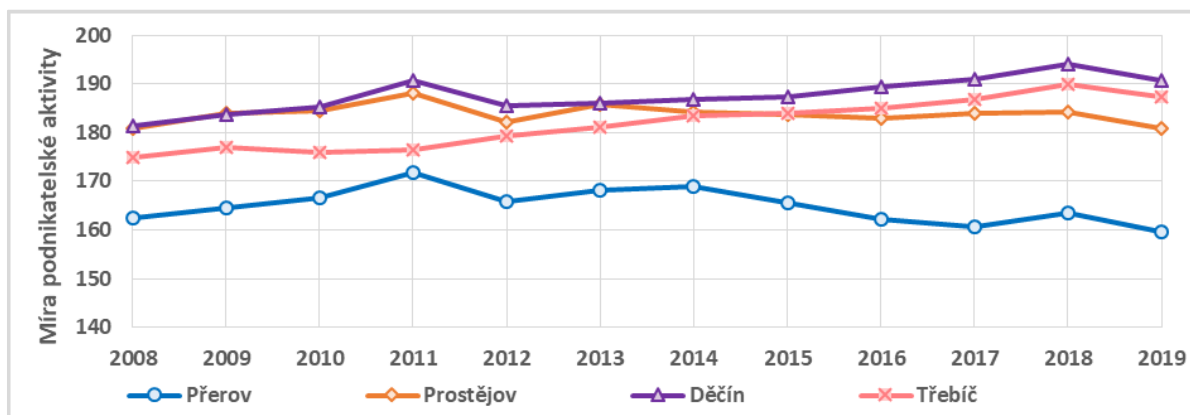
Zdroj: Český statistický úřad, Veřejná databáze, 2020

Pozn.: Subjektem se zjištěnou aktivitou je ten, který vykazuje ekonomickou aktivitu podle informací ze statistických zjišťování nebo z administrativních zdrojů.

V grafu na obrázku níže a v následující tabulce je znázorněn vývoj míry podnikatelské aktivity města Přerova v porovnání s vybranými městy v letech 2008 – 2019. Míra podnikatelské aktivity je ukazatel, který udává počet podnikajících fyzických osob (živnostníků a zemědělských podnikatelů) přepočtený na 1 000 obyvatel. Je proto jedním z možných indikátorů úspěšnosti podpory drobného podnikání. Mezi vybranými městy má město Přerov nejnižší míru podnikatelské aktivity. Míra ekonomické aktivity zde byla 159,7 % v roce 2019 (od roku 2008 klesla o 4,9 %).



**Obrázek 1.20: Vývoj míry podnikatelské aktivity ve vybraných městech v letech 2008 – 2019 (v %)**



Zdroj: ČSÚ, veřejná databáze, 2020, zpracování PROCES

**Tabulka 1.34: Vývoj míry podnikatelské aktivity ve vybraných městech v letech 2008 – 2019 (v %)**

Město	2008	2009	2010	2011	2012	2013	2014	2015	2016	2017	2018	2019
Přerov	162,4	164,6	166,6	171,7	166,0	168,1	169,0	165,5	162,3	160,7	163,6	159,7
Prostějov	180,8	183,9	184,4	188,1	182,3	185,8	184,2	183,6	183,0	183,8	184,2	181,0
Děčín	181,4	183,8	185,3	190,6	185,4	186,1	186,9	187,3	189,3	191,0	194,1	190,6
Třebíč	174,8	177,0	175,9	176,4	179,3	181,1	183,5	184,0	185,1	186,8	190,0	187,3

Zdroj: ČSÚ, veřejná databáze, 2020, zpracování PROCES

## SOUČASNÉ PODNIKATELSKÉ SUBJEKTY VE MĚSTĚ

Na území města se nachází celá řada podnikatelských subjektů, které napomáhají k rozvoji města a regionu jako celku. Město má dle územního plánu plochy a prostory vhodné pro nové investory.

Mezi nejvýznamnější zaměstnavatele podnikatelského sektoru ve městě Přerov patří Meopta - optika s.r.o. nebo PRECHEZA, a.s. Přehled nejvýznamnějších zaměstnavatelů podnikatelského sektoru je uveden v následující tabulce a stručný popis některých z nich pod tabulkou.

**Tabulka 1.35: Největší zaměstnavatelé podnikatelského sektoru ve městě Přerově**

Název	Adresa	Převažující činnost	Právní forma	Počet zaměstnanců	Obrat v roce 2019 v tis. Kč
Meopta - optika s.r.o.	Kabelíkova 1, 750 02 Přerov	Výroba profesionální optiky	Společnost s ručením omezeným	1 928 zaměstnanců	3 144 792
Středomoravská nemocniční, a.s.	Dvořákova 75, 751 52 Přerov	Poskytovatel zdravotní péče	Akciová společnost	740 zaměstnanců	-
PRECHEZA, a.s.	nábř. Dr. Edvarda Beneše 1170/24, 750 02 Přerov	Výroba anorganických chemických produktů	Akciová společnost	652 zaměstnanců	4 145 818
DPOV, a.s.	Husova 635/1b, Přerov, PSČ 75152	Opravy a modernizace veškerých elektrických a motorových vozů	Akciová společnost	500 - 999 zaměstnanců <sup>1</sup>	2 102 180
EMOS spol. s r.o.	Přerov, 75002, Přerov I-Město, Lipnická 2844	Velkoobchod elektro	Společnost s ručením omezeným	372 zaměstnanců	1 627 635 <sup>2</sup>
Olympus Medical Products Czech, spol. s r.o.	Přerov II-Předmostí, Teličkova 457/29, Přerov, 751 24	Výroba optických a fotografických přístrojů a zařízení	Společnost s ručením omezeným	300 zaměstnanců	565 475 <sup>2</sup>
PSP Machinery s.r.o.	Přerov I-Město, Kojetínská 3186/79, Přerov, 750 02	Výroba těžkých a středně těžkých strojirenských zařízení	Společnost s ručením omezeným	221 zaměstnanců	432 450 <sup>2</sup>

Název	Adresa	Převažující činnost	Právní forma	Počet zaměstnanců	Obrat v roce 2019 v tis. Kč
Metso Czech Republic, s.r.o.	Přerov I-Město, Tovačovská 2910/17, Přerov, 750 02	Výroba odlitků z uhlíkatých ocelí	Společnost s ručením omezeným	250 - 499 zaměstnanců <sup>1</sup>	1 137 668 <sup>2</sup>
Astron Buildings s.r.o.	Přerov I-Město, Kojetínská 3228, Přerov, 750 02	Výroba konstrukčních kovových výrobků	Společnost s ručením omezeným	180 zaměstnanců	521 582
Vodovody a kanalizace Přerov, a.s.	Přerov I-Město, Šířava 482/21, Přerov, 750 02	Shromažďování, úprava a rozvod vody	Akciová společnost	121 zaměstnanců	395 262
PSP Pohony a.s.	Přerov, 75002, Přerov I-Město, Kojetínská 3148/73d	Výroba, prodej, poprodejní servis	Akciová společnost	100 - 199 zaměstnanců <sup>1</sup>	182 977
PSP Engineering a.s.	Přerov, 75002, Přerov I-Město, Kojetínská 3186/79	Dodávka strojů, zařízení, pro výrobu cementu a vápna, zpracování rud apod.	Akciová společnost	100 - 199 zaměstnanců <sup>1</sup>	655 500 <sup>2</sup>
SIGNALBAU a.s.	Přerov, 75002, Přerov III-Lověšice, Moštěnská 60/4a	Montáže technologických zařízení Českých drah	Akciová společnost	100 - 199 zaměstnanců <sup>1</sup>	718 577 <sup>2</sup>
Pivovar ZUBR a.s.	Přerov, 75002, Přerov I-Město, Komenského 3490/35	Výroba piva	Akciová společnost	150 zaměstnanců	685 879 <sup>2</sup>
RESTA s.r.o.	Přerov, 75002, Přerov I-Město, Kojetínská 3120/75	Výroba drticích a třídících jednotek, recyklace, recyklační závody, stavební výroba	Společnost s ručením omezeným	73 zaměstnanců	250 703
Montáže Přerov a.s.	Přerov, 75002, Přerov I-Město, 9. května 3303/119	Montáž investičních celků a technologických zařízení, strojírenská výroba	Akciová společnost	68 zaměstnanců	416 341
KAZETO, spol. s.r.o.	Přerov, 75002, Přerov I-Město, Husova 667/19	Výroba lepenkových výrobků	Společnost s ručením omezeným	50 - 99 zaměstnanců <sup>1</sup>	37 660
SEZAKO PŘEROV s.r.o.	Přerov, 75002, Přerov I-Město, Kojetínská 888/48	Výroba a opravy drticí, granulovaní a třídící techniky, výstavba	Společnost s ručením omezeným	81 zaměstnanců	129 178
HALLEXO CZ s.r.o.	Přerov, 75002, Přerov I-Město, Kojetínská 3109/73A	Výroba ocelových konstrukcí hal a výroba průmyslových ocelových konstrukcí	Společnost s ručením omezeným	50 zaměstnanců	114 781
PROGRESS OK a.s.	Přerov, 75002, Přerov I-Město, 9. května 2452	Výroba ocelových konstrukcí	Akciová společnost	50 - 99 zaměstnanců <sup>1</sup>	137 962 <sup>2</sup>
LEVIOR s.r.o.	Přerov, 75002, Přerov I-Město, Tovačovská 3488/28	Prodej ručního nářadí	Společnost s ručením omezeným	50 - 99 zaměstnanců <sup>1</sup>	699 349 <sup>2</sup>

Zdroj: Registr ekonomických subjektů, 1. 10. 2020, zpracování PROCES

Pozn.: <sup>1</sup>Údaj počet zaměstnanců uveden z Registru ekonomických subjektů, ČSÚ, 2020

<sup>2</sup> Údaj obrát dostupný pouze za rok 2018 v tis. Kč

Společnost **Meopta** je nadnárodní společnost působící v oblasti výzkumu a vývoje, v konstrukční činnosti a ve výrobě optických i mechanických součástí a jejich montáži. Za dlouhou dobu své existence se Meopta stala specialistou na optické produkty nejvyšší kvality pro průmyslové, vojenské a spotřební trhy. Vyrobené produkty spadají do odvětví od přesných zdravotních

a vědeckých přístrojů až k digitální filmové projekci, průzkumu vesmíru, spotřební sportovní optice a vojenským zbraňovým systémům.<sup>11</sup>

Společnost **PRECHEZA a.s.** je významný evropský výrobce titanové běloby PRETIOX a dalších anorganických pigmentů. Více než 90 % své produkce exportuje do zahraničí. Všechny pigmenty mají spolehlivou garanci původu a vysoké kvality.<sup>12</sup>

**DPOV, a.s.** patří do Skupiny ČD a je primárním dopravcem železničních kolejových vozidel (ŽKV) jak pro mateřskou organizaci ČD, tak pro všechny členy Skupiny ČD. Společnost DPOV, a.s. provádí opravy a modernizace veškerých elektrických a motorových vozů, ucelených jednotek, speciálních vozidel pro traťové hospodářství, osobních vozů a všech částí a funkčních celků železničních kolejových vozidel používaných nejen na území České republiky.<sup>13</sup>

**Emos spol. s r.o.** je ze 100 % tvořená českým kapitálem. Specializuje se na prodej drobného elektro zboží pod vlastní značkou EMOS. Zároveň je výhradním distributorem značky GP Batteries v několika zemích Evropy, včetně České republiky.<sup>14</sup>

Přerovské sídlo skupiny **Olympus Surgical Technologies Europe** bylo založeno v r. 2008. Jedná se o dceřinou společnost centrály Olympus Surgical Technologies Europe v Hamburku založené v r. 1954, která má v současné době okolo 800 zaměstnanců a je technologickým leaderem pro oblast medicíny. OSTE je součástí japonského koncernu Olympus Corporation.<sup>15</sup>

Společnost **PSP Machinery s.r.o.** vznikla odštěpením PC Shop z PSP Engineering a.s. dne 1. 9. 2012. Je zaměřena a vybavena na výrobu těžkých a středně těžkých strojírenských zařízení a komponentů pro užití v různých průmyslových odvětvích od energetiky po těžební a důlní. PSP Machinery disponuje dvěma výrobními halami, Těžkou strojírenskou halou a Těžkým mechanickým a montážním provozem (tzv. Supertěžkou halou) o celkové výměře výrobních ploch 41 600 m<sup>2</sup>.<sup>16</sup>

**Metso Czech Republic, s.r.o.** je předním dodavatelem strojů a zařízení pro zpracování nerostných surovin, recyklaci stavebních sutí, asfaltu, železobetonu, kovošrotu aj. V Přerově je v provozu slévárna, tedy hlavní činností je výroba odlitků z uhlíkatých ocelí.

Od r. 1993 pracuje na území města Přerova Okresní hospodářská komora Přerov jako samostatný právní subjekt v celorepublikové síti Hospodářské komory České republiky, ustanovené zákonem č. 301/1992 Sb. Jejím hlavním posláním je podpora podnikatelských aktivit, prosazování a ochrana zájmů podnikatelů.

Podniky zaznamenávají v současné době negativní dopad na své podnikání vlivem ekonomické recese. U některých dochází ke snížení odbytu a některé podniky byly nuceny propouštět zaměstnance. K největšímu propouštění došlo ve firmě Meopta - optika s.r.o., a to cca 400 zaměstnanců na jaře roku 2020. Dle informací z Úřadu práce propouštění v souvislosti s pandemií koronaviru postihlo také firmu Montáže Přerov a.s. a společnost Veolia Energie ČR, a.s., Závod Teplárna Přerov, ve kterých došlo k propouštění kolem 25 – 35 zaměstnanců.

Dalšími bariérami pro podnikání jsou ve městě, dle průzkumu podnikatelského prostředí města provedeného v období měsíce června a července roku 2020, především špatné dopravní napojení, nedostupnost kvalifikovaných pracovníků, náklady na mzdy, kurs koruny, kupní síla obyvatel a přístup místní správy.

---

<sup>11</sup> <https://www.meopta.com/cz/>

<sup>12</sup> <https://www.precheza.cz/>

<sup>13</sup> <https://www.dpov.cz/cs/o-nas/>

<sup>14</sup> <https://www.emos.cz/>

<sup>15</sup> <https://olympus.jobs.cz/>

<sup>16</sup> <http://www.pspmachinery.cz/spolecnost>

## INOVAČNÍ PROSTŘEDÍ

V Olomouckém kraji lze sledovat pozitivní trend v oblasti koncentrace podaných a platných patentů. Olomoucký kraj patří k aktivnějším krajům (4,9 % platných patentů v ČR). V roce 2018 podali subjekty sídlící v Olomouckém kraji 33 patentů. Nejvíce patentů bylo podáno v okrese Olomouc a následně v okrese Přerov (8,7 patentů, tzn. 26 %).

**Tabulka 1.36: Patentová aktivita tuzemských podniků v Olomouckém kraji podle okresů v roce 2018**

Území	Podané patentové přihlášky		Udělené patenty		Patenty platné k 31. 12.	
	Celkem	Soukromými podniky	Celkem	Soukromým podnikům	Celkem	Patřící soukromým podnikům
<b>Olomoucký kraj</b>	33,3	20,6	30,1	12,5	148,1	70,1
Jeseník	1,0	-	1,0	-	1,0	-
Olomouc	16,7	7,3	18,6	4,0	81,1	17,1
Prostějov	2,0	2,0	3,5	2,5	15,5	10,5
Přerov	8,7	6,3	5,0	5,0	28,5	21,5

Zdroj: Úřad průmyslového vlastnictví ČR, 2019

Ukazatel VaV, inovační aktivity podniků s 10 a více zaměstnanými osobami, lze sledovat pouze na úrovni kraje. Olomoucký kraj vykazuje mezi kraji ČR hned po Karlovarském kraji nejnižší míru inovační aktivity podniků s 10 a více zaměstnanými osobami. Podíl inovativních podniků je 37 %, přičemž inovace jsou především v oblasti podnikových procesů.

**Tabulka 1.37: Vybrané údaje o vědě a výzkumu v Olomouckém kraji**

Ukazatel	2016	2017	2018
<b>Pracoviště VaV celkem</b>	<b>143</b>	<b>156</b>	<b>164</b>
s 10 a více zaměstnanci VaV (FTE)*	46	47	49
<b>Zaměstnanci VaV celkem (přepočtené osoby – FTE)*</b>	<b>3 419</b>	<b>3 127</b>	<b>3 341</b>
výzkumní pracovníci	2 019	1 684	1 835
podle sektorů provádění:			
podnikatelský	1 587	1 608	1 813
vládní	45	109	115
vysokoškolský	1 778	1 403	1 408
Podíl zaměstnanců VaV (FTE)* ze zaměstnaných v kraji celkem (%)	1,1	1,0	.
<b>Výdaje na VaV celkem (mil. Kč)</b>	<b>2 833</b>	<b>3 367</b>	<b>4 156</b>
podle druhu nákladů:			
mzdové	1 502	1 827	2 210
ostatní běžné	1 033	1 316	1 662
investiční	297	224	283
Podíl výdajů na VaV na regionálním HDP (%)	1,3	1,4	.

Zdroj: ČSÚ, Statistická ročenka Olomouckého kraje, 2019

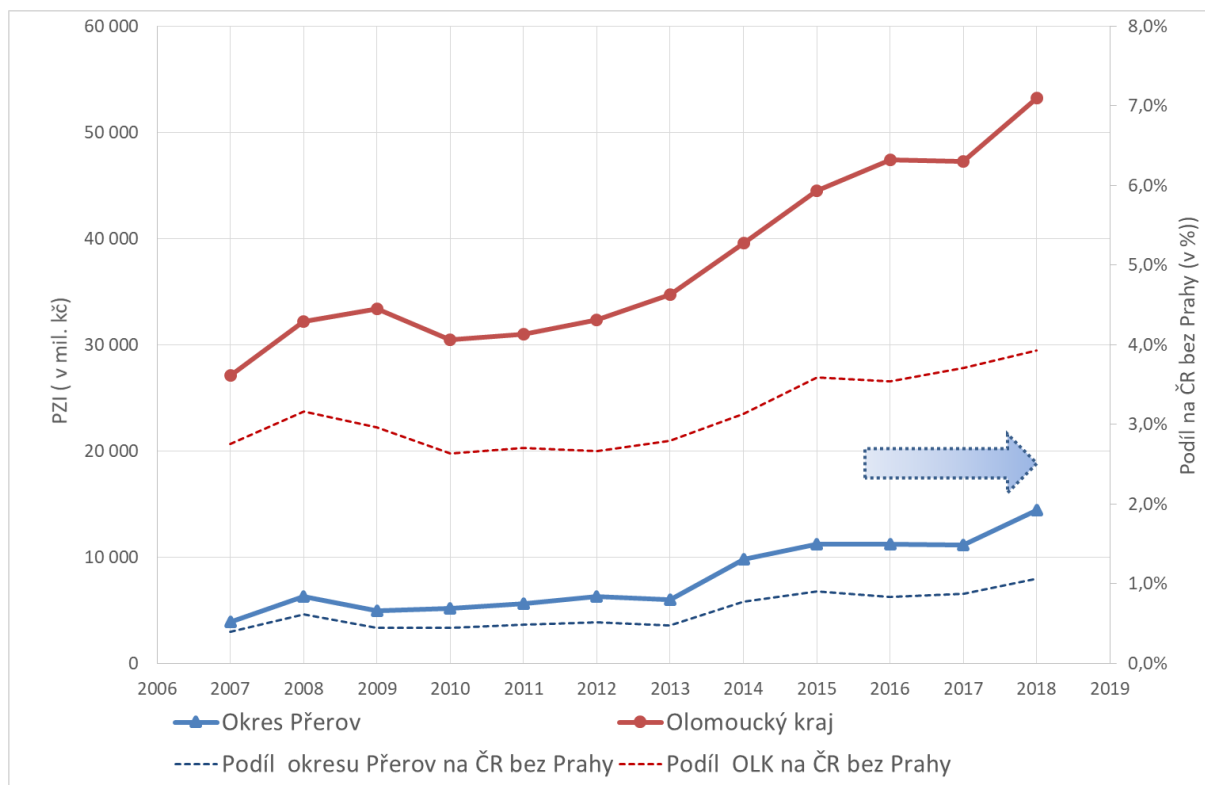
Pozn.: VaV - výzkum a vývoj, ÚPV ČR – Úřad průmyslového vlastnictví České republiky.

\* přepočteno na plnou roční pracovní dobu věnovanou VaV činností (FTE).

Růst české ekonomiky byl v posledních 20 letech ovlivněn přílivem zahraničních investic (PZI), které byly jedním z hlavních zdrojů růstu konkurenceschopnosti. Firmy pod zahraniční kontrolou přispěly přímo i zprostředkovaně k zavádění moderních technologií, nových způsobů řízení a umožnily propojení českého hospodářství na globální ekonomiku. Přímé zahraniční investice v Olomouckém kraji v roce 2007 činily 27 106 mil. Kč a z toho se na této částce okres Přerov podílel z 10,6 % (3 933 mil. Kč). Největší podíl na PZI měl v daném roce okres Olomouc (32,4 %) a Šumperk (32,1 %). Po poklesu v roce 2009 způsobeném celosvětovou recesí došlo k prudkému navýšení PZI a v roce 2018 se hodnota PZI Olomouckého kraje dostala na 53 278 mil. Kč. Rovněž se zvýšil PZI i do okresu Přerov na hodnotu 14 402 mil. Kč a podíl okresu Přerov se zvýšil na 27,03 % PZI v kraji (což je nejvíce mezi okresy). Pro srovnání kontextu je v níže uvedeném grafu uveden dlouhodobý vývoj podílu na ČR bez Prahy<sup>17</sup>, který u okresu Přerov osciluje mezi 0,4 až 1,1 %. Aktuální údaje ČNB zveřejňuje vždy po 15 měsících, takže hodnoty za rok 2019 budou známy až v roce 2021.

<sup>17</sup> Praha dosahuje extrémně vysokých hodnot a došlo by ke zkreslení vývoje podílů.

**Obrázek 1.21: Vývoj přímých zahraničních investic od roku 2007 – 2018**



Zdroj: ČNB, Stav přímých zahraničních investic v ČR k 31. 12. – podle regionů, aktuální data

Nástroje podpory inovačního podnikání a spolupráce mezi firmami a výzkumnými institucemi vychází z regionálních inovačních strategií, připravovaných a realizovaných v Olomouckém kraji. Jedná se o Regionální inovační strategie Olomouckého kraje (RIS3), které realizuje zájmové sdružení právnických osob Inovační centrum Olomouckého kraje – členy tohoto sdružení jsou Olomoucký kraj a Univerzita Palackého v Olomouci.

**Tabulka 1.38: Pracoviště výzkumu a vývoje ve městě Přebor**

Název	Základní charakteristika
COMPEKON s.r.o.	Společnost COMPEKON s.r.o. má již 20 let zkušeností s vývojem software pro podnikovou sféru. Prvním produktem bylo účetnictví, které bylo postupně nahrazeno řešením pro některá specializovaná odvětví. Prioritní je produktová řada BLUEJET – webová aplikace CRM.
Meopta R&D centrum	R&D centrum Meopty je uceleně koncipovaným vývojovým pracovištěm v oboru optika a jemná mechanika. Zajišťuje vývojové a konstrukční práce, provádí měření a analýzu optických parametrů, poskytuje technické konzultace a zabezpečuje výrobu funkčních vzorků a prototypů jak pro interní potřeby, tak pro externí zákazníky.
Muzeum Komenského v Přeborě	Výzkumná činnost probíhá v rámci Muzea Komenského v Přeborě na oddělení společenských věd. Pracovníci oddělení společenských věd pracují nebo se podílejí na různých interních a externích výzkumných úkolech. Témata výzkumů, v souladu s rozdělením oddělení na jednotlivá specializovaná pracoviště, se týkají archeologie, dějin školství a regionální historie.
Olympus Medical Products Czech, spol. s r.o.	Společnost se zabývá vývojem a výrobou endoskopů.
PSP Pohony a.s.	Vývoj a výroba průmyslových převodovek, spojek, brzd a komponent pohonů se specializací na projekty řešení pohonu na míru.

Název	Základní charakteristika
PSP Engineering a.s.	Výzkum a vývoj zaměřený na nové technologie pro mletí a drcení nerostných surovin.
RESTA s.r.o.	Společnost se zabývá vývojem, výrobou a provozem zařízení pro recyklaci stavebních odpadů a zpracování nerostných surovin.
Technický útvar a. s. Precheza	Technický útvar a. s. Precheza se zabývá rozvojem, zvyšováním efektivity výrob, zlepšováním pracovního prostředí, převodem výsledků výzkumu do praxe a intenzifikací výrobních kapacit všech provozů v a. s. Precheza. Technický útvar se skládá z útvarů Technologie a Inženýrství, Projekce a Konstrukce a Investice.
Vysoká škola logistiky o.p.s.	VŠLG je profesně zaměřená vysoká škola, která se orientuje na aplikační výzkum ve spolupráci s podniky, zejména jde o kritické šetření zaměřené na zdokonalení stávajících postupů nebo služeb či používání stávajících poznatků ke zdokonalení postupů či služeb.

Zdroj: Významné firmy 2014, aktualizováno a doplněno, PROCES, 2020

V Přerově má s podporou Inovačního centra Olomouckého kraje (ICOK) vzniknout inovační hub. Nový projekt je určen jak začínajícím podnikatelům a firmám, tak i těm, které už fungují a v provozu uplatňují inovativní řešení. Hub v budoucnu více propojí soukromý sektor s vědou a výzkumem, podnikatelům umožní sdílení kontaktů, software, testovacích či prototypových zařízení, nebo jim zajistí expertní zázemí.

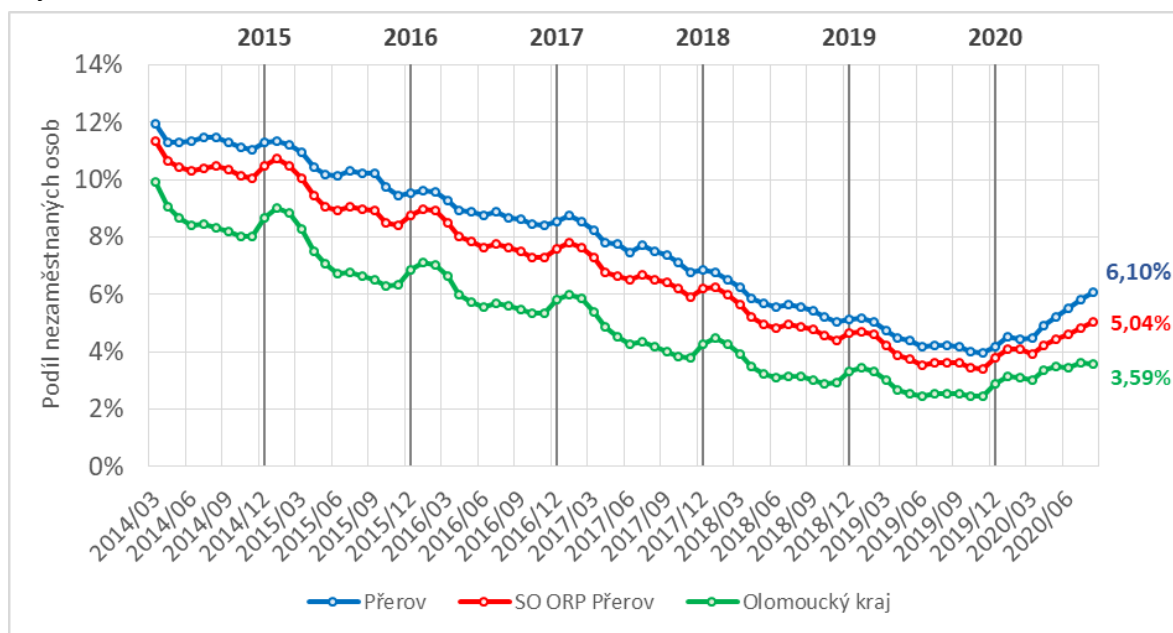
## 1.6.2 ZAMĚSTNANOST

Vývoj podílu nezaměstnaných osob ve městě Přerov (*podíl dosažitelných uchazečů ve věku 15 – 64 let k počtu obyvatelstva ve věku 15 – 64 let*) má od roku 2014 klesající tendenci.

K 31. 12. 2019 činil podíl nezaměstnaných osob na území města Přerova 4,19 %, žilo zde k tomuto datu 1 142 dosažitelných uchazečů o zaměstnání (*osoby ve věku 15 – 64 let, které mohou bezprostředně nastoupit do zaměstnání při nabídce vhodného pracovního místa – evidovaní nezaměstnaní, kteří nemají žádnou objektivní překážku pro přijetí zaměstnání*).

Na region stejně jako na ostatní části České republiky začíná dopadat ekonomická recese. Na začátku roku bývá podíl nezaměstnaných osob nejvyšší (nejsou sezónní práce, ke konci roku končí smlouvy) a následně se hodnota snižuje. Vlivem recese podíl nezaměstnaných osob od března roku 2020 ale začal narůstat. K 31. 8. 2020 činil podíl nezaměstnaných 6,10 % a počet dosažitelných uchazečů se zvýšil na 1 633 osob. Porovnání vývoje podílu nezaměstnaných osob ve městě Přerově, SO ORP Přerově a v Olomouckém kraji je zobrazen v grafu na následujícím obrázku a v tabulce níže.

**Obrázek 1.22: Vývoj podílu nezaměstnaných osob ve městě Přerově, SO ORP Přerov a Olomouckém kraji za jednotlivé měsíce od roku 2014**



Zdroj: ČSÚ, veřejná databáze, 2020, zpracování PROCES

Město Přerov kopíruje trend vývoje podílu nezaměstnaných osob v SO ORP Přerov i v Olomouckém kraji. Dlouhodobě vykazuje výrazně vyšší podíl nezaměstnaných osob oproti Olomouckému kraji a i vyšší hodnoty tohoto ukazatele v porovnání s podílem nezaměstnaných osob v SO ORP Přerov.

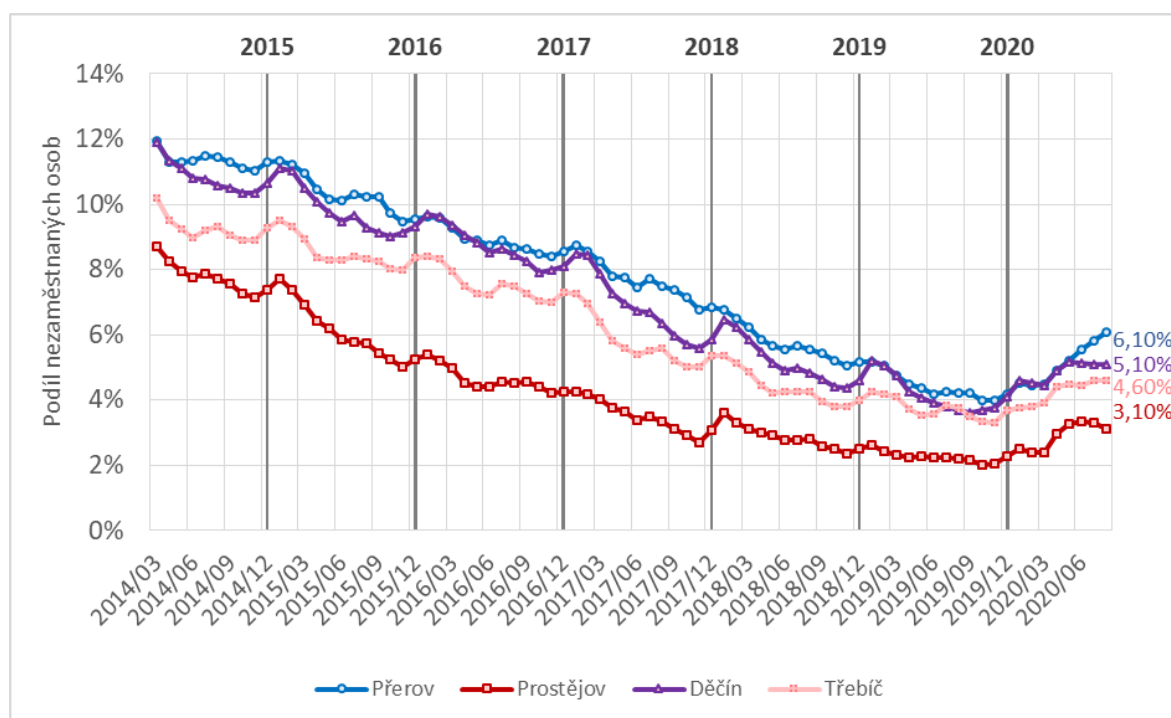
**Tabulka 1.39: Vývoj podílu nezaměstnaných osob ve městě Přerově, SO ORP Přerov a Olomouckém kraji vždy k 31. 12. daného roku a k 31. 8. 2020**

	2014/12	2015/12	2016/12	2017/12	2018/12	2019/12	2020/08
Přerov	11,28 %	9,55 %	8,54 %	6,84 %	5,15 %	4,19 %	6,10 %
SO ORP Přerov	10,50 %	8,74 %	7,60 %	6,22 %	4,67 %	3,77 %	5,04 %
Olomoucký kraj	8,65 %	6,87 %	5,82 %	4,25 %	3,30 %	2,88 %	3,59 %

Zdroj: ČSÚ, veřejná databáze, 2020, zpracování PROCES

K nárůstu podílu nezaměstnaných osob dochází vlivem dopadu začínající ekonomické recese ve všech porovnávaných městech, jak je znázorněno v grafu následujícího obrázku. Vyšší dopad je evidentní právě ve městě Přerov, které spolu s Děčínem vykazuje ve srovnání s vybranými městy dlouhodobě vyšší podíl nezaměstnaných osob. Nejnižší podíl nezaměstnaných osob dlouhodobě zaznamenává město Prostějov.

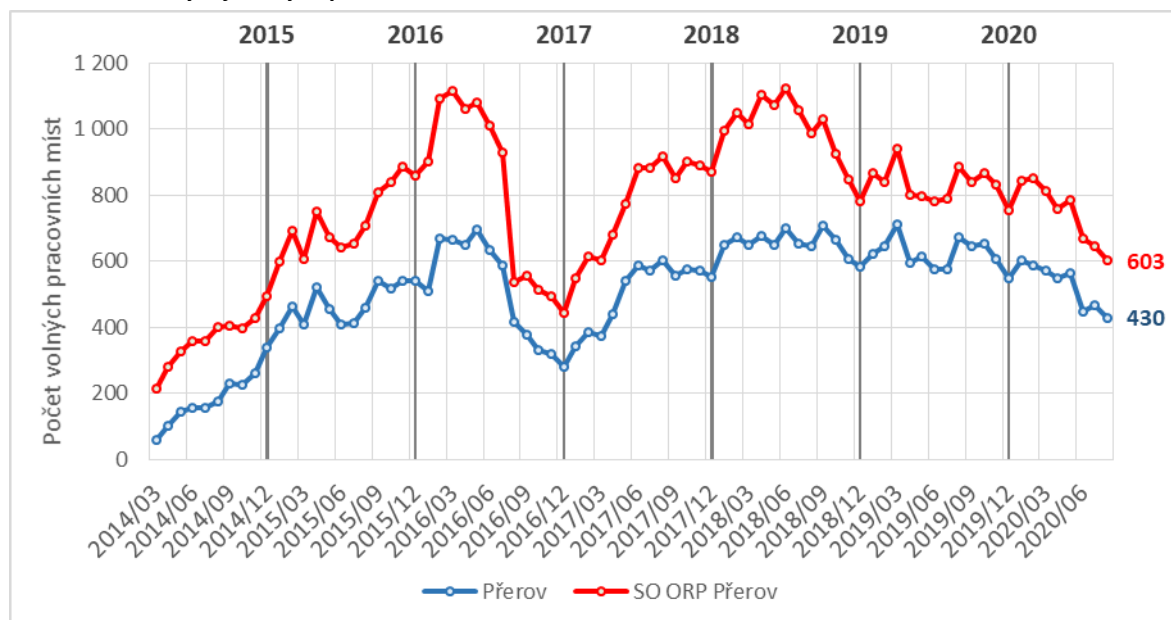
**Obrázek 1.23: Vývoj podílu nezaměstnaných osob města Přerova v porovnání s vybranými městy od roku 2014**



Zdroj: ČSÚ, veřejná databáze, 2020, zpracování PROCES

K 31. 12. 2019 bylo ve městě Přerov evidováno 549 volných pracovních míst (VPM). Podrobnější měsíční vývoj VPM od roku 2014 je znázorněn na následujícím obrázku. Začátkem roku 2020 došlo k navýšení jejich počtu a od března se počet volných pracovních míst ve městě mírně začíná snižovat.

**Obrázek 1.24: Vývoj volných pracovních míst na území města Přerova a SO ORP Přerova**



Zdroj: ČSÚ, veřejná databáze, 2020, zpracování PROCES

V rámci SO ORP Přerově jsou pracovní místa koncentrována ze 71,31 % ve městě Přerově (8/2020). Z celkového počtu 603 volných pracovních míst v SO ORP Přerov se nacházelo v srpnu roku 2020 celkem 430 ve městě Přerov. Podíl těchto míst se za posledních 6 let mírně zvýšil (o 2,89 %).



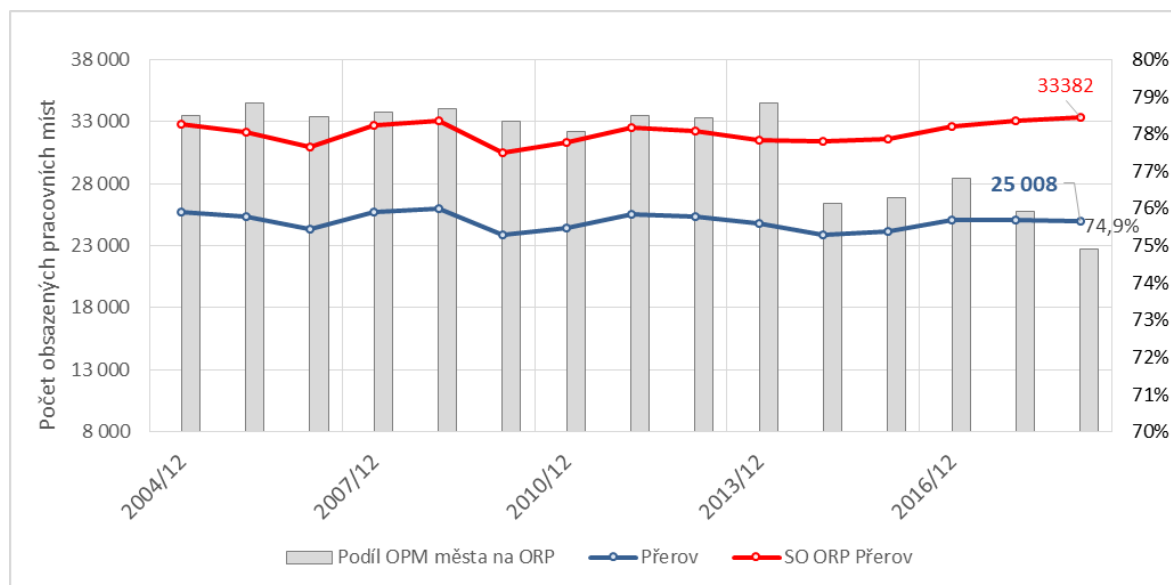
**Tabulka 1.40: Podíl volných pracovních míst města na VPM SO ORP Přerov v období 12/2014 – 08/2020**

	2014/12	2015/12	2016/12	2017/12	2018/12	2019/12	2020/08
Podíl VPM města na SO ORP	68,42 %	63,17 %	63,15 %	63,41 %	74,52 %	72,72 %	71,31 %

Zdroj: ČSÚ, veřejná databáze, 2020, zpracování PROCES

Počet obsazených pracovních míst (OPM) na území města Přerova od roku 2009 poměrně stabilní. Mezi lety 2009 – 2020 se počet OPM zvýšil o 1 149 míst. Celkem 74,91 % obsazených pracovních míst SO ORP Přerova v 31. 12. 2018 tvořilo OPM ve městě Přerov. Vývoj je znázorněn v grafu na obrázku níže.

**Obrázek 1.25: Vývoj obsazených pracovních míst na území města Přerova a SO ORP Přerova a podíl OPM města na OPM SO ORP Přerova v období 2014 – 2018**



Zdroj: ČSÚ, veřejná databáze, 2020, zpracování PROCES

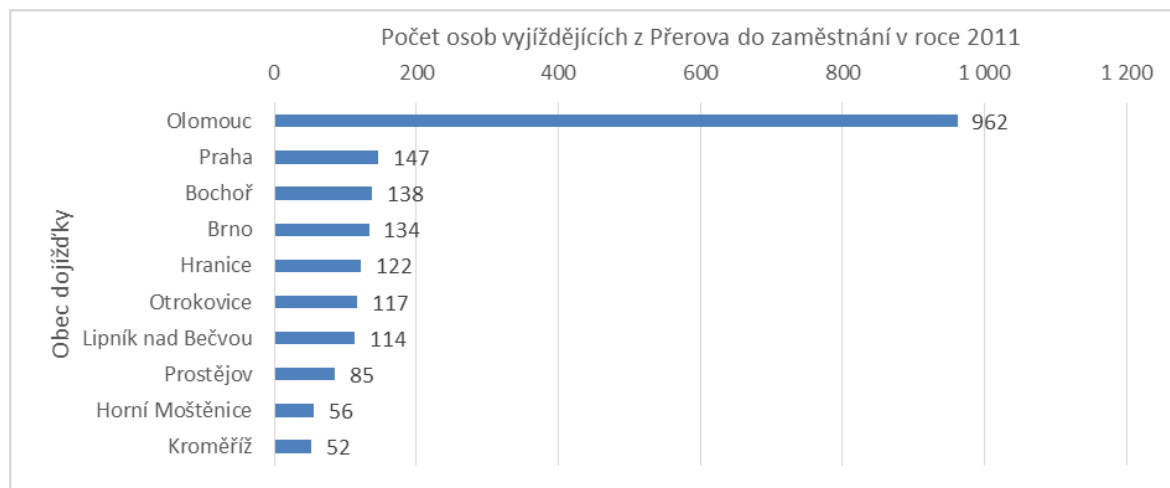
Trh práce ve městě Přerov nefunguje zcela autonomně, ale má mnohem širší vazby na okolí. Především díky tomu, že ve městě Přerově sídlí velcí zaměstnavatelé, dojíždí do města za prací více osob (5 355 osob), než z Přerova do zaměstnání vyjíždí mimo město. Nejvyšší počet osob dojížděl v roce 2011 do města Přerova za zaměstnáním z Lipníka nad Bečvou (343 osob), Olomouce (317 osob), Troubek (213 osob), Hranic (210 osob), Horních Moštěnic (206 osob) a Rokytnice (160) osob. Proudů vyjížděky z města Přerova do okolních měst, okresů, krajů a do zahraničí jsou uvedeny v následující tabulce. Z města vyjíždí nejvíce osob za prací do města Olomouce (962 osob). Další obce, kde lidé nejčastěji dojíždí z Přerova do zaměstnání, jsou uvedeny v grafu na obrázku níže.

**Tabulka 1.41: Vyjíždějící do zaměstnání z města Přerova**

Vyjíždějící do zaměstnání		8 587
v tom	v rámci obce	5 433
	do jiné obce okresu	860
	do jiného okresu kraje	1 249
	do jiného kraje	895
	do zahraničí	150

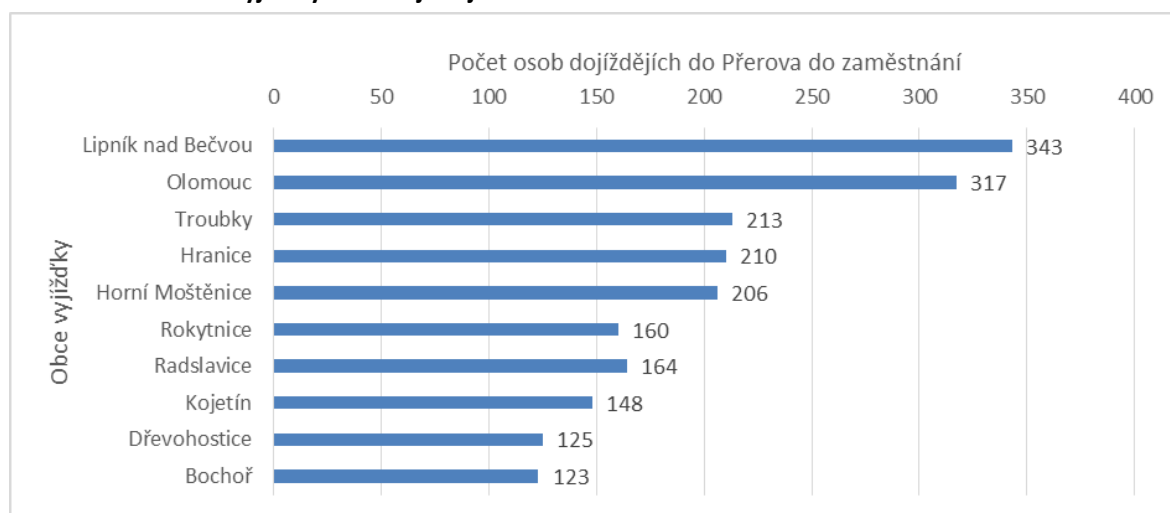
Zdroj: ČSÚ, SLDB 2011

**Obrázek 1.26: Obce dojížděky osob vyjíždějících z Přerova do zaměstnání v roce 2011**



Zdroj: ČSÚ, SLDB 2011

**Obrázek 1.27: Obce vyjížděky osob dojíždějících do Přerova do zaměstnání v roce 2011**



Zdroj: ČSÚ, SLDB 2011

V tabulce níže je uveden přehled největších zaměstnavatelů ve městě Přerov.

**Tabulka 1.42: Přehled největších zaměstnavatelů ve městě Přerově k 31. 12. 2019**

Název	IČ
Meopta - optika, s.r.o.	47677023
Středomoravská nemocniční, a.s.	64989411
PRECHEZA a.s.	26872307
Statutární město Přerov	301825
PSP Machinery s.r.o.	27197387
Olympus Medical Products Czech spol. s r.o.	27812502
Pekárna Racek, s.r.o.	62582178
Montáže Přerov a.s.	45193657
DPOV, a.s.	27786331
Vodovody a kanalizace Přerov, a.s.	47674521
Technické služby města Přerova, s.r.o.	27841090
JAP FUTURE s.r.o.	5533139
Sociální služby města Přerova, p.o.	49558854
Pivovar ZUBR a.s.	47676906
SIGNALBAU a.s.	25840819
PSP Engineering a.s.	60792078
Bothe-Schnitzius CZ, spol. s r.o.	47668610

Zdroj: Úřad práce ČR – Krajská pobočka v Olomouci

### 1.6.3 KULTURA A VOLNOČASOVÉ AKTIVITY

Statutární město Přerov poskytuje finanční prostředky pro oblast kultury a volnočasového vyžití formou dotačních programů. Pro oblast podpory kultury i pro oblast podpory volného času jsou vyhlašovány dva dotační programy (dotačních programy A a B). V současné době nemá statutární město Přerov vypracovanou žádnou dílčí koncepci nebo strategii pro rozvoj v oblasti kultury a volnočasového vyžití, nicméně volný čas a volnočasové aktivity dětí a mládeže jsou součástí Koncepce rozvoje školství statutárního města v období 2019 – 2024 (zájmové vzdělávání, kroužky při školních družinách). Volnočasové aktivity dospělých jsou dále součástí Plánu rozvoje sportu – např. přístup veřejnosti na modernizovaná školní hřiště.

#### KULTURNÍ INFRASTRUKTURA

Materiálně technické zázemí pro realizaci kultury, popř. i pro prezentaci kultury je označováno za kulturní infrastrukturu. Jinými slovy jde o „*hmotná zařízení či nemovitě objekty, které slouží ke zprostředkování, zpřístupnění či poskytování kulturních statků, kulturních aktivit a služeb obyvatelům.*“<sup>18</sup> Nejčastěji se jedná o knihovny, kulturní domy, muzea, galerie, divadla, kina, ale i archivy, nebo různé umělecké školy. Kulturní infrastrukturu na území města Přerov tvoří:

- Objekty v majetku města nebo ve správě organizací zřizovaných městem:
  - Městská knihovna v Přerově
  - Městský dům Přerov
  - Kino Hvězda
  - Galerie města Přerov
  - Výstavní síň Pasáž
  - Hvězdárna Přerov
  - Městské evropské informační středisko
  - Městské informační centrum
  - Zámek Přerov
- Krajská kulturní zařízení (příspěvkové organizace Olomouckého kraje)
  - Muzeum Komenského v Přerově
  - Základní umělecká škola Bedřicha Kozánka
- Veřejná prostranství využívaná k realizaci kulturních akcí:
  - Náměstí T. G. M.
  - Městský park Michalov
  - Horní náměstí
  - Spálenec - městské hradby
  - Ul. Čechova (u obchodního domu Galerie)
  - Ul. Želatovská
- Ostatní:
  - Loutkové divadlo Sokol Přerov „PŘEROVSKÝ KAŠPÁREK“
  - Klub Teplo, Horní náměstí

#### VÝZNAMNÉ KULTURNÍ ORGANIZACE

Jednou z nejvýznamnějších kulturních organizací je příspěvková organizace města Přerov **Kulturní a informační služby města Přerova**, která provozuje několik kulturních zařízení. „*Hlavním účelem, k němuž je organizace zřízena, jsou činnosti vykonávané ve prospěch rozvoje území a potřeb obyvatel města Přerova, a to na základě rozhodnutí zřizovatele. Činnosti jsou plně nebo částečně hrazeny z příspěvku zřizovatele.*“<sup>19</sup> Organizace v rámci hlavní činnosti zajišťuje realizaci kulturních akcí pořádaných zřizovatelem (město Přerov), turistické služby a služby cestovního ruchu a provoz následujících zařízení:

<sup>18</sup> HEŘMANOVÁ E.; CHROMÝ P. Kulturní regiony a geografie kultury. Praha: ASPI, a.s., 2009. Kultura a rozvoj regionů

<sup>19</sup> <http://www.kis-přerov.cz/>

- Městský dům Přerov (vč. organizování kulturních a společenských akcí)
- Kino Hvězda
- Galerie města Přerova
- Výstavní síň Pasáž
- Letní divadelní scéna mezi hradbami
- Památník lovců mamutů
- Městské informační centrum
- Turistické informační centrum
- Městské evropské informační středisko (vč. zajištění besed a výstav pro veřejnost a studenty)

**Městský dům Přerov** spravován organizací Kulturní a informační služby města Přerova je kulturním a společenským centrem, kde se konají různá divadelní představení, koncerty a společenské akce vč. plesů. Akce jsou pořádány v průběhu celého roku. Mezi nejvýznamnější pořádané akce v Městském domě patří např. Československý jazzový festival s mezinárodní účastí. Městský dům nabízí své prostory k pronájmu (velký sál, malý sál, předsálí a balkon), jejich kapacity udává následující tabulka.

**Tabulka 1.43: Kapacita prostor Kulturního domu Přerov**

Místnost (prostor)	Kapacita
Velký sál	
• Divadelní uspořádání	Max. 410 míst
• Stolové uspořádání	24 stolů/228 míst 22 stolů/210 míst
Předsálí – stolové uspořádání	15 stolů/60 míst
Malý sál – stolové uspořádání	10 stolů/60 míst
Balkon – stolové uspořádání	9 stolů/48 míst

Zdroj: <http://www.mdprerov.cz/>, 2020

**Kino Hvězda**, od 1. 11. 2016 provozované organizací Kulturní a informační služby města Přerova, je v současné době jediným kinem ve městě Přerov i „*jediným jednosálovým kinem v okrese Přerov a zároveň i jediným s pravidelným každodenním provozem*“<sup>20</sup>. Budova kina byla postavena jako kryt civilní obrany. Kryt je zpřístupněn veřejnosti (jsou realizovány prohlídky protiatomového krytu a jeho technického zázemí). Kino nabízí mimo projekce pro „běžného“ diváka také projekce zaměřené na specifické skupiny jako senioři (Bioseniory), děti, rodiny s dětmi a teenagery (Bijásek) a školy. Dalšími aktivitami realizovanými v rámci kina jsou tvořivé dílničky a workshopy, přednášky, školení apod. Kapacita sálu kina je 399 míst.

Výstavní činnost je realizována v **Galerii města Přerova**, která funguje i jako kavárna s letním venkovním posezením a ve **Výstavní síni Pasáž**, kde jsou mimo výstavy realizovány i menší kulturní akce jako besedy, přednášky, komorní hudební projekty apod. Galerijní plochy výstavní síně jsou stavebně rozděleny na dva výstavní prostory, takže zde mohou probíhat současně i dvě různé výstavy. Provozovatelem obou zařízení je organizace Kulturní a informační služby města Přerov.

Na území města se nachází **Zámek Přerov**, jehož majitelem je od roku 1918 město Přerov. Zámek je přístupný veřejnosti. V jeho prostorách sídlí také krajská příspěvková organizace **Muzeum Komenského v Přerově**, která zde má umístěny stálé expozice, realizuje krátkodobé výstavy i kulturní akce. Muzeum disponuje i dalšími objekty v Přerově, kde má své depozitáře, sídla oddělení apod. (3 budovy na Horním náměstí a 1 budova na nábřeží E. Beneše). Součástí muzea je i ornitologická stanice ORNIS na ul. Bezručova v Přerově a také hrad Helfštýn, který ovšem není na území města Přerov.

Mezi hradbami přerovského zámku jsou v letním období realizovány divadelní představení pod širým nebem. Je zde vybudována **Letní divadelní scéna**, kterou spravuje organizace Kulturní a informační služby města Přerov. Jsou zde realizována divadelní představení i koncerty. Kapacita

<sup>20</sup> <http://www.kinohvezdaprerov.cz/page/13273/kino-hvezda>

Letní divadelní scény je až 75 míst k sezení a až 25 míst ke stání (tj. dohromady 100 míst). Divadelní scénu v Přerově doplňuje **Loutkové divadlo Sokol Přerov „PŘEROVSKÝ KAŠPÁREK“**, jedná se o amatérské loutkové divadlo. V divadle je realizovaná každoroční přehlídka loutkových divadel.

Přerov nemá vlastní profesionální divadelní soubor, ale fungují zde amatérské soubory jako zmíněný Přerovský Kašpárek, který jako jediný disponuje vlastními prostory (resp. prostory TJ Sokol Přerov, pod které divadlo loutek spadá). Dalším amatérským souborem je Divadlo Dostavník Přerov z.s., které realizuje zájezdní představení (tj. nevystupuje ve vlastních prostorách).

Na území města je také **Hvězdárna Přerov**, kterou provozuje organizace Kulturní a informační služby města Přerova a působí zde Astronomický klub Přerov. Kromě pozorování hvězdných objektů zde jsou realizovány tematické přednášky.

Další významnou kulturní organizací je **Městská knihovna v Přerově**, příspěvková organizace města Přerov. Knihovna je veřejná a je střediskem knihovnických a informačních služeb. Kromě standardních služeb půjčování knih a možnosti využití internetu nabízí Městská knihovna také vzdělávací, kulturní a volnočasový program: např. vzdělávací kurzy a besedy pro školy i veřejnost, výstavy nebo příměstský tábor pro děti. Městská knihovna sídlí v několika budovách. V hlavní budově knihovny na ul. Žerotínovo nám. je půjčovna pro dospělé, hudební oddělení a studovna. V samostatné budově na ul. Palackého je půjčovna pro děti. Dále má knihovna 12 poboček, a to pobočku Velká Dlážka, Předmostí a v místních částech Čekyně, Dlouhonice, Henčlov, Kozlovice, Lověšice, Lýsky, Penčice, Újezdec, Vinary a Zeravice. Donedávna fungovala také pobočka Trávník, jejíž provoz byl od 1. 10. 2020 do odvolání uzavřen<sup>21</sup>.

Umělecké vzdělávání je ve městě Přerov realizováno prostřednictvím **Základní umělecké školy Bedřicha Kozánka**, příspěvkové organizace Olomouckého kraje. Na škole jsou vyučovány hudební a výtvarné obory a pod její záštitou vystupuje celkem 6 uměleckých souborů (Dechový orchestr Haná, Dětský pěvecký sbor Vocantes, Dětský pěvecký sbor Primavera, Komorní smyčkový orchestr, Taneční orchestr a Věžní hudba). Kulturně vzdělávací činnost se věnují i další organizace a spolky ve městě, a to prostřednictvím svých aktivit (např. workshopy, semináře, rukodělné dílny aj.). Tyto aktivity mohou být jak cílené na konkrétní cílovou skupinu, tak otevřené pro všechny skupiny návštěvníků (rodiny s dětmi, seniory, osoby v produktivním věku atd.).

Kulturní obraz města je tak výsledkem činností profesionálních institucí, ale i amatérských spolků a souborů působících ve městě. Ve městě Přerov funguje řada **zájmových spolků podílejících se na společensko-kulturním životě ve městě**. Podporou těchto spolků město napomáhá rozvíjet jak společenské, kulturní i volnočasové vyžití obyvatel města, tak soudržnost obyvatel v území. Přehled spolků dle databáze statutárního města Přerova viz následující tabulka.

**Tabulka 1.44: Zájmové spolky na území města Přerov**

Zaměření	Spolky
Hudební spolky	Směšený pěvecký sbor VOKÁL, Academic Jazz Band, Vocantes, Trubači OMS Přerov, RABUSSA - hudební sdružení a Cimbálová muzika Primáš
Taneční spolky	Dance Club Přerov, Taneční škola Eva a Libor Šrámkovi, Sportovní oddíl Mažoretky Fantasy Přerov, KST Fénix, Taneční skupina D2Dance Přerov, Folklórní soubor HANÁ Přerov a Agentura HIT – Věra Lakomá, Moravská škola tance (Moravský institut vzdělávání, o.p.s.)
Přírodovědecké spolky	Moravskoslezský kynologický svaz, Kynologický klub Přerov, Moravský ornitologický spolek - středomoravská pobočka, Český rybářský svaz, Mykologický spolek Přerov, Astronomický klub Přerov, Spolek Predmostensis, z.s.
Divadelní spolky	Divadlo Dostavník a Přerovský Kašpárek
Turistické spolky	Asociace turistických oddílů mládeže ČR - Turistický oddíl mládeže Lišáci Přerov, Hnutí Brontosaurus Delfín, EDUCANOVA, z.s., Junák - český skaut, středisko Prof. Skoumala Přerov, z. s., Klub přátel turistiky a sportu Přerov, z.s.

<sup>21</sup> <https://www.knihovnaprerov.cz/pobocka-travnik/>

Zaměření	Spolky
Ostatní	Markus M (skupina historického šermu), Nadace okřídlené kolo (posláním je získávání finančních i nefinančních prostředků pro opravy a údržbu historických železničních kolejových vozidel, drážních staveb atp.), Malé školní muzeum v Předmostí (expozice věnována pravěku), Ne, jde to!

Zdroj: <https://www.prerov.eu/cs/o-prerove/kam-za-kulturou/kulturni-spolky/>

## VOLNOČASOVÉ VYŽITÍ

Na území města Přerov je poskytována také široká nabídka volnočasových aktivit s různorodým zaměřením, např. zájmové kroužky, setkání, besedy, příměstské a pobytové tábory aj. Aktivit se mohou účastnit děti, mládež, senioři i celé rodiny. Cílovou skupinou jsou osoby všech věkových kategorií.

Mezi rodinné a volnočasové spolky patří např. Duha Klub Dlažka (zájmový mezinárodní klub), Duha Klub Rodinka, Rodinné centrum Sluníčko v Přerově, z.s. nebo KLUBOUŠKO, o.s. Různorodé možnosti volnočasového vyžití pro občany města Přerov zajišťuje také **Středisko volného času Atlas a BIOS**, školské zařízení Olomouckého kraje pro volnočasové aktivity všech věkových a sociálních skupin, tj. pro děti i dospělé. Organizace vznikla sloučením DDM Atlas se Stanicí zájmových činností BIOS. Atlas nabízí činnost pěti oddělení (oddělení dopravní výchovy, jazykové školy, taneční školy, tělovýchovy a kultury). Stanice BIOS nabízí využití volného času a zájmovou výchovu a vzdělávání v rámci přírodovědných populárně naučných a dalších zájmových činností. Zájmová výchova probíhá formou členství v zájmových kroužcích a účasti v soutěžích, na akcích a táborech a dále v jiných pořádaných aktivitách.<sup>22</sup> V rámci Základní školy J. A. Komenského a Mateřská škola, Přerov-Předmostí, Hranická 14 je provozováno také **Středisko volného času při ZŠ J. A. K. Předmostí**. Jsou zde v nabídce kroužky pro děti od 1. do 9. třídy ZŠ jako: keramika, výtvarné činnosti, hra na klávesové nástroje, na kytaru, na zobcovou flétnu, fotbal, taneční kroužky country tance a amerického stepu, dále kluby cizích jazyků (angličtina, němčina). Pořádány jsou také prázdninové akce. Další prostory pro realizaci kulturních a volnočasových aktivit nabízí např. Klub Teplo.

Neopomenutelný význam má pro trávení volného času obyvatel města také spolková činnost (umělecké soubory a sportovní oddíly), vč. veřejně přístupných zařízení jako jsou školní nebo dětská hřiště atd. „Odbor rozvoje Městského úřadu v Přerově nechal v roce 2005 zpracovat dokument *Koncepce dětských hřišť* (Ing. arch. Brauner, 2005). Jeho hlavním úkolem bylo zmapování stávajícího stavu z hlediska umístění, technického stavu, využívání veřejností, a především souladu s technickými normami EN 1176-77.“<sup>23</sup> Na základě těchto zjištění byl zpracován Plán rekonstrukce dětských hřišť v Přerově do roku 2017. Koncepce je víceméně naplňována, rekonstrukce a opravy hřišť stále pokračují, ovšem nejsou v souladu s dlouhodobým časovým plánem. Z realizovaných hřišť lze jmenovat: Jasínkova, Interbrigadistů, Želatovská 32-38, Dvořákova 49-57, Jižní čtvrť I/9-12, Jižní čtvrť III/1-3, Velká Dlažka 1, Velká Dlažka 30-38, Velká Dlažka 27, Kozlovská 15-31, tř. 17. listopadu 12-22 aj.

Důležitou poskytovanou sociální službou v oblasti volnočasového vyžití pro neorganizovanou mládež jsou také nízkoprahové zařízení pro děti a mládež. V Přerově jsou dle databáze MPSV (Registr poskytovatelů sociálních služeb) celkem 4.

**Tabulka 1.45: Nízkoprahová zařízení pro děti a mládež v Přerově**

Název poskytovatele	Zařízení poskytovatele
KAPPA-HELP, z.s.	Nízkoprahové zařízení pro děti a mládež – METRO (Boženy Němcové 101/16)
Charita Přerov	Romské komunitní centrum Lačo jilo - Dobré srdce (Kojetínská 1946/38) Romské komunitní centrum Lačo jilo - Dobré srdce (Kojetínská 1947/36)
Armáda spásy v České republice, z.s.	Armáda spásy, Nízkoprahové zařízení pro děti a mládež Přerov (9. května 2481/107)

Zdroj: Registr poskytovatelů sociálních služeb (MPSV), 2020

<sup>22</sup> <https://www.svcAtlas-bios.cz/>

<sup>23</sup> <https://www.prerov.eu/cs/magistrat/investice-a-rozvoj/koncepce-studie-strategie/koncepce-detskyh-hrist/>

## PRAVIDELNÉ KULTURNĚ-SPOLEČENSKÉ AKCE VE MĚSTĚ PŘEROV

Výpis vybraných pravidelných akcí v Přerově vedených jako kulturně-spoolečenské akce uvádí následující tabulka. V roce 2020 byly všechny veřejné akce ovlivněny koronavirovou krizí a s ní spojenými opatřeními, kvůli kterým musely být některé aktivity zrušeny, omezeny např. v počtu účastníků, nebo byly přesunuty na jiný termín.

**Tabulka 1.46: Přehled vybraných pravidelných kulturních a společenských akcí ve městě Přerov**

Termín	Akce	Zaměření	Pořadatel
Únor	Reprezentační ples města Přerova	ples	Statutární město Přerov
Březen	Soví noc	ukázka sov a procházka	Muzeum Komenského v Přerově
Duben	Velikonoční salon	výstava	Středisko volného času Atlas a BIOS
Duben	Hody, hody, doprovody	velikonoční jarmark	KIS města Přerova
Duben	Velikonoční salon	velikonoční jarmark	Středisko volného času Atlas a BIOS, Přerov
Duben	Strašidlácký rej	setkání strašidel	TOM Lišáci
Duben	Narozeniny Zubra	kulturní program	Pivovar Zubr Přerov
Duben	Matějská jazzová pouť	koncerty	Nadační fond PJF
Květen	Noc slavíků	vycházka	ORNIS
Květen	Uctění památky obětí Přerovského povstání a Dne vítězství	pietní akt	Statutární město Přerov
Květen	Den sousedů	setkání	NE. JDE TO, z. s.
Květen	Promenádní koncerty	koncerty	KIS města Přerova
Květen	Loutkařská letnice v Přerově	loutkařská přehlídka	Loutkové divadlo Sokol Přerov
Květen	Přerovské pivní slavnosti	festival gastronomie	Jaroslav Urbanec
Květen	Kytarový rekord na hradbách	hudební akce	Nadační fond Blues nad Bečvou
Červen	Promenádní koncerty	koncerty	KIS města Přerova
Červen	Letní divadelní scéna pod hradbami	divadelní přehlídka	KIS města Přerova
Červen	Hurá na prázdniny	program pro děti	MMPR a KIS města Přerova
Červen	Scholar	prezentace škol	MMPR
Červen	ORIZARO	program pro děti a rodiče	TOM Lišáci
Červen	Uctění památky obětí masakru na Švédských šancích	pietní akt	Statutární město Přerov
Červen	Akuna Show	koncert tenisové akademie	KIS města Přerova, TK Precheza
Červen	V zámku a podzámčí	folklórní festival	Muzeum Komenského v Přerově
Červen	ZUBRFEST	festival gastronomie	Pivovar Zubr Přerov
Červenec	Letní divadelní scéna pod hradbami	divadelní přehlídka	KIS města Přerova
Červenec-srpen	Hudební léto na hradbách	koncerty	Nadační fond Blues nad Bečvou
Srpen	Svatovavřínecké hody	hody	KIS města Přerova
Srpen	Letní divadelní scéna pod hradbami	divadelní přehlídka	KIS města Přerova
Září	Promenádní koncerty	koncerty	KIS města Přerova
Září	Dny evropského dědictví	dny památek	Statutární město Přerov
Září	Přerovské dvorky	dny památek	KIS města Přerova
Září	Muzejní noc	noční prohlídka zámku	Muzeum Komenského
Říjen	Československý jazzový festival	mezinárodní jazzová přehlídka	Nadační fond PJF
Říjen	Cena města Přerova	udělování Cen města Přerova	Statutární město Přerov
Říjen	Vznik republiky	kladení věnců	Statutární město Přerov
Říjen	Koncert Moravské filharmonie	koncert	Statutární město Přerov
Říjen	Strašidlácké hrátky	lampiónový průvod za strašidly	TOM Lišáci
Říjen	Den architektury	komentovaná procházka	Spolek KRUH
Listopad	Land Art – přírodní koberec	tvůrčí setkání	KIS města Přerova
Listopad	Hudboslovení	festival hudby a slova	Duha Klub Dlažka
Listopad	Den veteránů	vzpomínka na oběti bojů	Statutární město Přerov
Listopad	Den boje za svobodu a demokracii	vzpomínka na oběti bojů	Statutární město Přerov

Termín	Akce	Zaměření	Pořadatel
Listopad	Miss Model	soutěž krásy	Agentura Hit Přerov
Prosinec	Rozsvícení vánočního stromu	zahájení adventu	KIS města Přerova
Prosinec	Vánoční salon	výstava a ukázka řemesel	Středisko volného času Atlas a BIOS
Prosinec	Mikulášský program	program pro děti	KIS města Přerova
Prosinec	Vánoční salon (v Městském domě)	výstava	KIS města Přerova, Středisko volného času Atlas a BIOS
Prosinec	Vánoční trhy	vánoční trhy + kulturní program	KIS města Přerova
Prosinec	Vánoce v Galerii města Přerova	výstava, betlém	KIS města Přerova
Prosinec	Tradiční vánoční koncert Pavla Nováka	koncert	Pavel Novák
Prosinec	Ranní sváteční krmení koní	krmení koní	Jezdecký oddíl při SZeŠ
Prosinec	Vánoční strom pro ptactvo	zdobení vánočního ptačího stromu	ORNIS
Prosinec	Silvestrovská plavecká show	otužilci	TJ Spartak Přerov
Prosinec, leden	Silvestr	novoroční ohňostroj	KIS města Přerova

Zdroj: <https://www.prerov.eu/>, 2020

#### 1.6.4 SPORT

Město Přerov je neodmyslitelně spjato se sportem. Známa je např. Přerovská rokle s „Mamutím skokem“ (autokrosový závodní okruh) a tradice v oblasti fotbalu, hokeje a tenisu.

Statutární město Přerov každoročně vyhlašuje dva dotační programy (A, B) na podporu sportu a dotační program (C) na podporu vrcholového a výkonnostního sportu dospělých. Posledním strategickým dokumentem pro oblast sportu, který má město zpracovaný, je Plán rozvoje sportu statutárního města Přerova na léta 2021 – 2024.

Město Přerov nabízí obyvatelům i návštěvníkům široké spektrum sportovního vyžití, a to jak ve sportovních zařízeních zřizovaných městem, tak i v soukromých sportovních centrech.

#### SPORTOVNÍ ZAŘÍZENÍ

Významnou sportovní organizací zajišťující provoz sportovních zařízení ve městě je Sportoviště Přerov s.r.o., jejímž zakladatelem a 100% vlastníkem je statutární město Přerov. Hlavní činností společnosti je správa čtyř sportovních zařízení města:

1. plavecký areál,
2. zimní stadion,
3. městská sportovní hala,
4. koupaliště v Penčicích.

Technické služby města Přerova, s.r.o. provozují skateboardový areál na parkovišti u Laguny a zajišťují údržbu sportovišť v místních částech Vinary, Popovice, Lýsky a Penčice.

Město Přerov má zpracován přehled sportovních zařízení ve formátu elektronické databáze, která je dostupná na webových stránkách města (<https://www.prerov.eu/cs/o-prerove/sport-ve-meste/sportovni-zarizeni/>). Seznam aktuálních sportovišť je dále přílohou Plánu rozvoje sportu. Jsou zde uvedena sportoviště na území města a v jeho blízkém okolí. Počet sportovišť odpovídá velikosti města. Součástí sportovní infrastruktury města jsou také školní hřiště při základních školách, která jsou zpřístupněna veřejnosti. Výčet sportovních zařízení na území města v dělení dle oblasti sportu udává následující tabulka.

**Tabulka 1.47: Sportovní zařízení na území města Přerov**

Sportovní zařízení	Adresa	Oblast sportu
1. Areál TJ Spartak Přerov (atletický areál a umělá tráva)	Sokolská 28	Atletika, fotbal



Sportovní zařízení	Adresa	Oblast sportu
2. Kuželna TJ Spartak	Kopaniny 4	Kuželky
3. Loděnice TJ Spartak	Bezručova 4	Tělocvična
4. Sportovní hala TJ Spartak	U Tenisu 16	
5. Atletický stadion Přerov (Viktorka)	Alšova	Atletika, fotbal
6. Přerovská rokle (závodní okruh)	Předmostí 141	Autocross
7. Badminton aréna	Denisova 9	Badminton
8. Koupaliště Penčice	Ke Koupališti 96/4	Plavání a koupání (bazény a koupaliště)
9. Plavecký areál Přerov	Kopaniny 2	
10. Přírodní koupaliště Laguna	Přerov 3160	
11. Centrum PRO ACTIVITY	Čechova 2889/24a	Fitness
12. Centrum CONTOURS	Velká Dlážka 6	
13. D-FITNESS Přerov	Dluhonská 41	
14. FIT KLUB	Trumf centrum, Trávník 29	
15. Fitness AVE	Nádražní 2	
16. Fitness U Knedly	Kopaniny 2 (suterén plaveckého areálu)	
17. Fitness MK	Interbrigadistů 2	
18. Jóga & Pilates centrum	Žerotínovo nám. 1	
19. Pohybové studio Žaneta	Wilsonova 17	
20. SK Přerov – posilovna	Petřivalského 1	
21. Fitness centrum Contours Přerov	Velká Dlážka 6	
22. POWER PLATE STUDIO	Žerotínovo nám. 839/13	
23. VK STUDIO POHYBU - PŘEROV	Komenského 46	
24. TJ Sokol - posilovna	Brabansko 2	
25. Venkovní posilovna ve vnitrobloku domů ve Vaňkově ulici	Ul. Vaňkova	Venkovní posilovny (workoutová hřiště)
26. Venkovní posilovna v Parku Michalov	Michalov 715/2	
27. Venkovní posilovna v areálu lagun	Přerov 3160	
28. Parkour a fitness hřiště Předmostí	Teličkova 1-3, Předmostí	
29. Sportovní areál SK Žeravice - venkovní hřiště a sportovní hala	U Stadionu 214/7	Házená a další možnosti využití: malá kopaná, florbal, tenis, nohejbal, moderní gymnastika apod.
30. Lezecká stěna - BASE CAMP	Kainarova 3260/13a	Lezení
31. Sportovní centrum Mlýn	Za Mlýnem 2	Multifunkční sportoviště (fitness, squashové kurty, badmintonový kurt, schwinn cycling, skupinové cvičení – jóga, pilates, zumba, aj.)
32. Zimní stadion	Petřivalského 5	Multifunkční sportoviště (bruslení, hokej; součástí zimního stadionu je i umělá sportovní plocha určená pro inline bruslení, florbal a hokejbal)
33. Bikrosová dráha	Přerov 3160	skateboard, kolečkové brusle, akrobatická cyklistika
34. Školní hřiště – ZŠ Svisle	Svisle 13	atletický ovál, minibasketbal, tenisové hřiště, nohejbalové hřiště, beachvolejbalové hřiště, volejbalové hřiště
35. Školní hřiště – ZŠ Velká Dlážka	Velká Dlážka 5	5 volejbalových kurtů, 1 tenisový kurt, 1 basketbalové hřiště, 1 házenkářské hřiště, 2 hřiště na beach volejbal, 1 hřiště na kopanou, 1 hřiště na softbal a atletická dráha

Sportovní zařízení	Adresa	Oblast sportu
36. Školní hřiště – ZŠ Trávník	Trávník 27	Hřiště pro volejbal, streetbal, atletická dráha, Hřiště na fotbal, házenou, basketbal a tenis
37. Školní hřiště – ZŠ Za Mlýnem	Za Mlýnem 1250	Hřiště je určeno pro basketbal, streetbal, tenis, nohejbal, volejbal a badminton
38. ZŠ Boženy Němcové	Boženy Němcové 16	
39. ZŠ J. A. Komenského a MŠ , Přerov - Předmostí	Hranická 14	
40. ZŠ Přerov, U tenisu 4	U tenisu 4	
41. Školní hřiště - ZŠ Želatovská	Želatovská 8	Hokejbalové hřiště, basketbal....
42. Areál TK Precolor Přerov	U Tenisu 16	Tenis
43. Tenis IP Přerov (Předmostí)	Tyršova 267/39	
44. U Viktorky - tenisové kurty	Ul. Alšova	
45. Areál sportu Kozlovice	Kozlovice 211	Tenis, posilovna fotbal, venkovní bazén
46. LEON centrum, KOM-IN, Přerov	Teličkova 491, 751 24 Přerov	Bowling, badminton, šipky ...

Zdroj: <https://www.prerov.eu/>, vlastní doplnění dle zjištěných informací a dle Plánu rozvoje sportu statutárního města Přerova 2021 – 2024

Další prostory pro realizaci sportovních aktivit pro veřejnost (sportovních cvičení apod.) nabízí např. Klub Teplo, Střední škola Šířava Přerov, ZŠ Želatovská, Středisko volného času ATLAS a BIOS aj.<sup>24</sup>

## SPORTOVNÍ KLUBY

Tradici sportu v Přerově dokládá také počet sportovních klubů, které zde fungují. Dle databáze České unie sportu doplněnou dle databáze sportovních klubů na webových stránkách města Přerov se jedná o více jak 50 sportovních klubů s nejrůznějším zaměřením (viz následující tabulka). Pod okresním sdružením České unie sportu je registrováno celkem 22 sportovní klubů, které tvoří 41 oddílů. Celkový počet registrovaných členů v oddílech je 4 340 osob, z toho 1 604 dětí ve věku do 15 let.

**Tabulka 1.48: Sportovní kluby na území města Přerov**

Sportovní klub	IČ	Zaměření
1. PŘEROV MAMMOTHs z.s.	01207687	Americký fotbal
2. SK BADMINTON Přerov, z.s.	62350391	Badminton
3. TBS Přerov, z.s.	64601803	Basketbal
4. ÚAMK - AMK BIKETRIAL PŘEROV	70959013	Biketrial
5. LAGUNA BIKE TEAM PŘEROV klub v AČR	65914295	Bikros
6. Laguna cycles team, z.s.	05480311	Bikros
7. Boxing Club Přerov, z.s.	04419936	Box
8. Vem Camará Capoeira - Přerov z.s.	03335291	Capoeira
9. Cyklistický oddíl MIKO CYCLES Přerov, z.s.	65914163	Cyklistika
10. MG Bike Team, z.s.	03620042	Cyklistika
11. Sportovní klub ŠELA SPORT, z.s.	61986054	Cyklistika
12. MORAVIAN DRAGONS	26678721	Dračí lodě
13. FBC Přerov, z.s.	05207916	Florbal
14. FOTBALOVÝ KLUB KOZLOVICE, z.s.	47999152	Fotbal
15. KMK Zubr Přerov, z.s.	22886303	Fotbal
16. 1. FC Viktorie Přerov z.s.	66743338	Fotbal
17. Okresní fotbalový svaz Přerov	01540319	Fotbal
18. Tělovýchovná jednota Union Lověšice, z.s.	44889062	Fotbal
19. TJ Sokol Újezdec z.s.	60782129	Fotbal
20. Moravská hasičská jednota – hasičský sbor Přerov	75063841	Hasičský sport
21. SH ČMS - Sbor dobrovolných hasičů Henčlov	65914198	Hasičský sport
22. Sportovní klub Hasiči Přerov, z.s.	60782056	Hasičský sport
23. Sportovní klub Žeravice, spolek	45180521	Házená
24. NIGHT BIRDS – INLINE HOCKEY CLUB PŘEROV z.s.	22866396	Inline hokej

<sup>24</sup> <https://www.prerov.eu/cs/o-prerove/sport-ve-meste/nabidka-sportovnich-aktivit.html>

Sportovní klub	IČ	Zaměření
25. Střední škola zemědělská Přerov	63701171	Jezdectví
26. JUDO SK Přerov, z.s.	22859195	Judo
27. Karate Přerov, z.s.	64989089	Karate
28. Fitness AVE Přerov z.s.	66743117	Kulturistika
29. HC ZUBR Přerov z.s.	70259747	Lední hokej
30. DRAGON FORCE PŘEROV	26577984	Lodě
31. L+S academy z.s.	03641449	Lyžování, snowboarding
32. Fantasy Přerov z.s.	03267041	Mažoretkový sport
33. AUTO KLUB PŘEROV - město v AČR	00533751	Motosport
34. SKORPEN Přerov - potápěčský klub,pobočný spolek SPMS	14616998	Ploutvové plavání Rychlostní potápění
35. Duha Klub Dlažka	67338810	Ringo
36. Sportovní klub sebeobrana a kickboxing Přerov, z. s.	5060966	Sebeobrana a kickbox
37. Tělocvičná jednota Sokol Henčlov	71247602	Sokolská všestrannost
38. Tělocvičná jednota Sokol Újezdec	75119021	Sokolská všestrannost
39. TJ Sokol Dluhovice, z.s.	61985252	Sokolská všestrannost
40. Tělovýchovná jednota Sokol Henčlov	44940556	Sport pro všechny
41. Klub sportovní gymnastiky SK Přerov	71205365	Sportovní gymnastika
42. Šachový klub Vinary, z. s.	22843981	Šachy
43. Tenisový klub Kozlovice, z.s.	03917321	Tenis
44. Tenisový klub Přerov, spolek.	14617200	Tenis
45. TK PRECHEZA Přerov z.s.	22826611	Tenis
46. Lawn Tennis Club Přerov, z.s.	70259585	Tenis
47. Veslařský klub Přerov, z. s.	64601749	Veslování
48. Klub vodního póla Přerov	66743613	Vodní pólo
49. Volejbal Přerov, z.s.	03660575	Volejbal
50. Kanoistika Přerov, z.s.	06341853	Kanoistika
51. Sportovní klub Přerov 1908 z.s.	00533963	Atletika Kanoistika Lukostřelba Kulturistika Sport pro všechny Stolní tenis Volejbal Kulečník Lyžování
52. TJ SPARTAK PŘEROV, spolek	00534935	Atletika Kanoistika Kučelky Mentálně postižení sportovci Moderní gymnastika Nohejbal Plavání Dálkové a zimní plavání Sálová cyklistika Šachy Turistika Vysokohorská turistika
53. Tělocvičná jednota Sokol Přerov	61986364	Basketbal Box Karate Sportovní gymnastika Rope skipping (švihadla) Sportovní tanec Badminton Sportovní všestrannost
54. Tělovýchovná jednota Sokol Čekyně, z.s.	47998750	Fotbal Stolní tenis Sport pro všechny

Sportovní klub	IČ	Zaměření
55. Středisko volného času ATLAS a BIOS, Přerov	47184469	Gymnastika Aikido Florbal Volejbal

Zdroj: <https://iscus.cz/>, <https://www.přerov.eu/>, 2020, doplnění dle Plánu rozvoje sportu statutárního města Přerova 2021 – 2024

## PRAVIDELNÉ SPORTOVNÍ AKCE VE MĚSTĚ PŘEROV

Některé pravidelné akce realizované ve městě Přerov v oblasti sportu mají nadregionální význam, např. mistrovství ČR a mistrovství Evropy v autocrossu nebo Mistrovství České republiky v kolové zářků. Přehled vybraných pravidelných sportovních akcí pořádaných na území města Přerov nabízí následující tabulka.

**Tabulka 1.49: Přehled vybraných pravidelných sportovních akcí ve městě Přerov**

Termín	Akce	Zaměření	Pořadatel
1.1.	Tradiční novoroční výstup na Čekyňský kopec	turistika	OKČT TJ Spartak Přerov, Spolek Predmostenzis
Leden	Zimní výstup na Helfštýn	turistika	OKČT SK Přerov
Leden	Zimní halové přebory národní házené	házená	SK Žeravice
Únor	Mezinárodní nohejbalový turnaj trojic - memoriál Pavla Holíka	nohejbal	TJ Spartak MSEM Přerov, oddíl nohejbalu
Únor	Zimní halové přebory národní házené	házená	SK Žeravice
Březen	Přerovská padesátka	dálkový pochod	OKČT TJ Spartak Přerov
Duben	Přerovský vandr krajem Přerovského povstání	turistika, cyklo	OKČT VHT TJ Spartak Přerov
Květen	Mistrovství ČR v autocrossu	autocross	Autoklub přerov
Květen	Dance Evolution - taneční soutěž pod záštitou primátora	Tanec	Středisko volného času ATLAS a BIOS
Květen	Author Šela Marathon	cyklo	Šela sport
Květen	Mamut Tour	cyklo	Cyklistický oddíl MiKo Cycles
Květen	Přerovský festival dračích lodí	lodě	Moraviandragons
Květen-červen	Velká cena města Přerova v běhu na 1500 m	atletika	TJ Spartak Přerov
Srpen	Přerovská padesátka v chůzi a současně MČR veteránů v chůzi na 10 km žen a 20 km mužů	chůze	TJ Spartak Přerov
Září	Mistrovství Evropy v autocrossu	autocross	Autoklub Přerov
Září	O pohár primátora Přerova	atletika	TJ Spartak Přerov
Září	Mistrovství České republiky v kolové zářků	kolová	TJ Spartak Přerov
Září	Na kole Přerovskem	cyklo	OKČT TJ Spartak Přerov
Září	Za přerovským zubrem	pěší	OKČT TJ Spartak Přerov
Září	Cena města Přerova v parkurovém skákání	jezdeckví	SZeS Přerov
Září	Geroy - Extrémní překážkový závod	překážky	KSK Limit z.s. Přerov
Říjen	Memoriál Pavla Valentíka	kolová	TJ Spartak Přerov
Říjen	Po stopách lovců mamutů z Předmostí	turistika	ZŠ Předmostí, spolek Predmostenzis, Město Přerov
Prosinec	Přerovský traverz	chůze	OKČT VHT TJ Spartak Přerov
Prosinec	Ranní sváteční krmení koní	koně	Jezdecký oddíl při SZeS Přerov
Prosinec	Silvestrovský běh pro muže, veterány, juniory a ženy	běh	TJ Spartak Přerov
Prosinec	Silvestrovská plavecká show	plavání	TJ Spartak Přerov

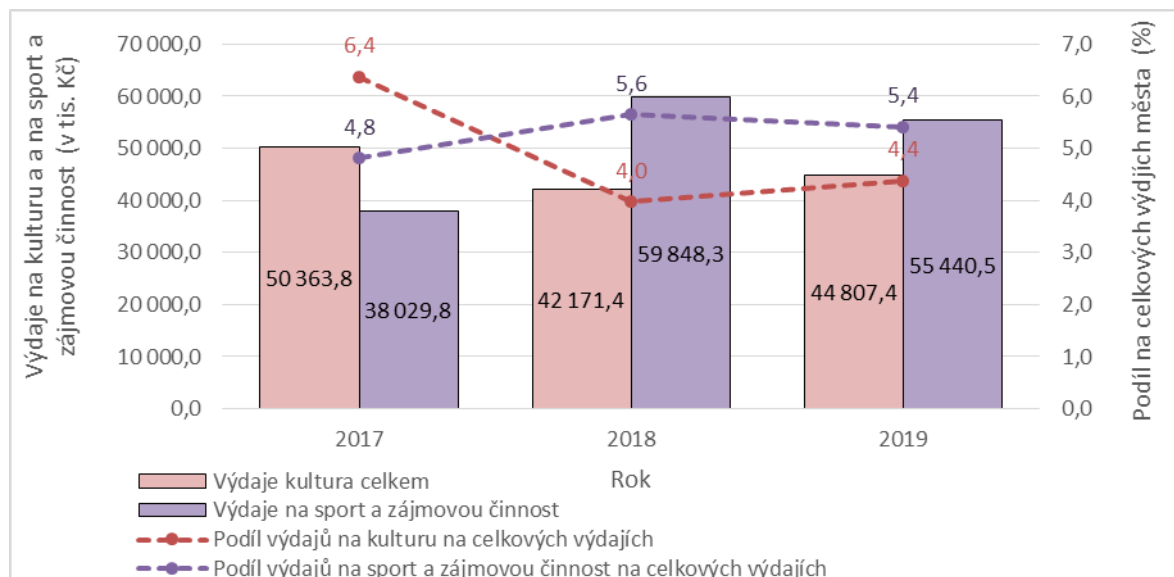
Zdroj: <https://www.přerov.eu/>, 2020

## FINANCOVÁNÍ OBLASTÍ KULTURY, SPORTU A VOLNOČASOVÉHO VYŽITÍ

Následující graf popisuje výdaje města do oblasti kultury a oblasti sportu a zájmové činnosti a jejich podíl na celkových výdajích města. V posledních dvou letech výdaje města do oblasti sportu

a zájmové činnosti převyšují nad výdaji města do kultury. Podíl výdajů do oblasti sportu a zájmové činnosti se v letech 2017 – 2019 pohybuje okolo 5 %. Podíl výdajů do kultury na celkových výdajích města v posledních třech letech klesly (největší propad byl v roce 2018, poté došlo k mírnému nárůstu), viz následující graf.

**Obrázek 1.28: Výdaje na kulturu a sport a zájmovou činnost ve městě Přerov ve vztahu k celkovým výdajům města v letech 2017 – 2019**



Zdroj: Výkaz pro hospodaření plněná rozpočtu města za jednotlivé roky, Monitor státní poklady

Podrobné členění výdajů v oblasti kultury a oblasti sportu a zájmové činnosti je uvedeno v následující tabulce. V oblasti kultury jde dlouhodobě největší podíl výdajů (29,7 % – 39,5 % v jednotlivých letech) na činnosti knihovnické. Další výrazněji podporovanou oblastí je zájmová činnost v kultuře (15,8 % – 21,1 % výdajů v jednotlivých letech) a ostatní záležitosti kultury, tj. zajištění finanční spoluúčasti na kulturních akcích pořádaných městem, nad nimiž primátor, případně některý z náměstků, přebírali záštitu a spolupodíleli se na jejich zabezpečování, nebo akce zařazené do programu oslav a kulturní a sportovní akce v MČ (10,6 % – 17,4 % výdajů v jednotlivých letech). V roce 2017 bylo výrazněji podpořena také oblast zachování a obnovy kulturních památek (jednalo se o 28,7 % výdajů na kulturu, tj. 14 460 tis. Kč, v následujících letech byl tento podíl výrazně nižší 2,5 % – 7,2 %).

V oblasti sportu a zájmové činnosti je největší podíl výdajů města směřován do sportovních zařízení v majetku města (37,8 % – 47,2 % v jednotlivých letech).

**Tabulka 1.50: Podrobné členění výdajů města Přerov na oblast kultury a oblast sportu a zájmové činnosti v letech 2017 – 2019**

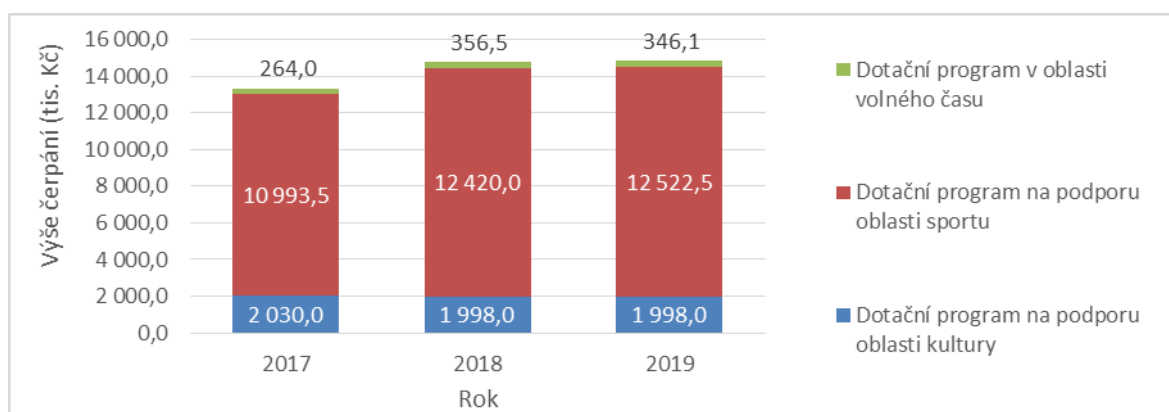
	2017		2018		2019	
	Abs. (v tis. Kč)	Podíl (%)	Abs. (v tis. Kč)	Podíl (%)	Abs. (v tis. Kč)	Podíl (%)
<b>Výdaje města celkem</b>	789 900,4	-	1 059 380,5	-	1 023 517,2	-
<b>Výdaje kultura celkem</b>	<b>50 363,8</b>	<b>6,4</b>	<b>42 171,4</b>	<b>4,0</b>	<b>44 807,4</b>	<b>4,4</b>
Činnosti knihovnické	14 940,1	29,7	16 274,1	38,6	17 705,1	39,5
Činnosti muzeí a galerií	2,4	0,0	6,1	0,0	11,7	0,0
Film. tvorba, distribuce, kina a shrom. audio archiv.	2 367,9	4,7	4 469,5	10,6	2 884,2	6,4
Ostatní záležitosti kultury	5 319,4	10,6	5 863,7	13,9	7 797,4	17,4
Ostatní záležitosti kultury, církví a sděl. prostř.	701,2	1,4	915,1	2,2	1 032,2	2,3
Ostatní záležitosti sdělovacích prostředků	1 112,9	2,2	1 090,8	2,6	1 367,8	3,1
Pořízení, zachování a obnova hodnot nár. hist. povědomí	338,6	0,7	820,6	1,9	228,0	0,5
Rozhlas a televize	2 642,8	5,2	2 555,8	6,1	2 955,6	6,6
Vydavatelská činnost	545,0	1,1	208,7	0,5		

	2017		2018		2019	
	Abs. (v tis. Kč)	Podíl (%)	Abs. (v tis. Kč)	Podíl (%)	Abs. (v tis. Kč)	Podíl (%)
Zachování a obnova kulturních památek	14 460,2	28,7	1 071,0	2,5	3 218,9	7,2
Zájmová činnost v kultuře	7 933,3	15,8	8 896,2	21,1	7 606,5	17,0
<b>Výdaje na sport a zájmovou činnost</b>	<b>38 029,8</b>	<b>4,8</b>	<b>59 848,3</b>	<b>5,6</b>	<b>55 440,5</b>	<b>5,4</b>
Ostatní tělovýchovná činnost	11 364,5	29,9	20 958,0	35,0	17 837,4	32,2
Ostatní zájmová činnost a rekreace	8 990,4	23,6	9 700,3	16,2	9 380,8	16,9
Sportovní zařízení v majetku obce	14 386,0	37,8	26 412,7	44,1	26 148,2	47,2
Využití volného času dětí a mládeže	3 289,0	8,6	2 777,3	4,6	2 074,1	3,7

Zdroj: Výkaz pro hospodaření plněná rozpočtu města za jednotlivé roky, Monitor státní pokladny

Výši dotační podpory v letech 2017 – 2019 do oblasti kultury, sportu a volnočasového vžití znázorňuje následující graf. Při porovnání výše čerpání (výdaje) jednotlivých dotačních oblastí je patrná převaha oblasti sportu (každoročně více jak 10 mil. Kč). V oblasti kultury je v dotačním programu čerpáno každoročně okolo 2 mil. Kč. Nejnížší částka je čerpána v oblasti volného času (každoročně méně než 400 tis. Kč).

**Obrázek 1.29: Hospodaření dotačního programu města pro oblast kultury, sportu a volného času**



Zdroj: Závěrečný účet a výroční zpráva města Přerov za jednotlivé roky

## 1.6.5 CESTOVNÍ RUCH

Město Přerov nemá v současné době vypracovaný samostatný strategický dokument pro oblast rozvoje cestovního ruchu. Tato oblast je řešena v rámci strategických dokumentů jako jedna z podkapitol stávajícího Strategického plánu územního a ekonomického rozvoje statutárního města Přerova pro období 2014 – 2020.

### RAJONIZACE CESTOVNÍHO RUCHU V PŘEROVĚ

Česká republika se z pohledu cestovního ruchu dělí na turistické regiony<sup>25</sup>, které se dále člení na turistické oblasti<sup>26</sup> a podrobněji ještě na turistické lokality. Město Přerov je součástí:

- turistického regionu Střední Morava a Jeseníky,
- turistické oblasti Střední Morava,
- turistické lokality Přerovsko.

Město Přerov je centrem turistické lokality Přerovsko, a to díky své poloze na okraji Hané a Moravské brány (cca 20 km jihovýchodně od města Olomouc), jeho dopravní dostupnosti železniční i automobilovou dopravou i výskytem turistických atraktivit.

<sup>25</sup> Turistické regiony: území, pro něž je typický určitý druh cestovního ruchu, který jednotlivé prvky dané oblasti spojuje a sjednocuje, ale zároveň i odlišuje od ostatních regionů. (<https://www.czso.cz/csu/xi/0207005>)

<sup>26</sup> Turistické oblasti: „cílová oblast v daném regionu, pro kterou je typická významná nabídka atraktivit a infrastruktury cestovního ruchu“ (Pásková, Zelenka, 2002)

## ATRAKTIVITY CESTOVNÍHO RUCHU

Mezi kulturně historické zajímavosti a památky města Přerov patří městská památková zóna Horní náměstí (historicky nejceněnější část turistické lokality Přerovsko), Zámek Přerov (zámek se zámeckým mostem, příkopem a ohradní zdí), kde sídlí Muzeum Komenského v Přerově (prohlídka exteriéru a interiéru - tematické expozice). V centru města se nachází Městský dům Přerov, architektonicky významná budova z roku 1897 v novorenesančním slohu a prvky secese. Další architektonicky významnou stavbou je Tyršův most, který vznikl mezi léty 2010 – 2012. Most je umístěn v ochranném pásmu Městské památkové zóny Přerov a stojí na místě původního mostu zničeného za druhé světové války, který byl později nahrazen provizorní ocelovou lávkou. Dominantu mostu tvoří socha zuba, která má původ v heraldice městského erbu. Další architektonicky zajímavé budovy v Přerově, které vznikaly v posledním století, uvádí následující tabulka. Jedná se o výběr staveb, více viz např. <https://pamatkovykatalog.cz/>.

**Tabulka 1.51: Moderní architektura v Přerově – výběr staveb**

Objekt	Autor	Vznik	Umístění
Sokolovna	Karel Caivas, Vlastislav Chroust, Stanislav Andrlík,	1926-1929	Brabansko, č.p. 566
Památník Jednoty bratrské	Zbyněk Musil, David Zajíček, nazemi architekti	2016	
Galerie Přerov	Daniela Týřová, Zdeněk Fux, Atelier 8000	2015-2016	Čechova 929
Administrativní budova SME	Oskar a Elly Oehlerovi	1937-1938	Tržní 1913
Administrativní budova Kazeto	Oskar a Elly Oehlerovi	1936-1937	
Vila na ulici Durychova	Jindřich Ondrůš	2011	Durychova 11, Přerov
Vila "sjezdovka"	Jakub Kynčl, Jiří Knesl, Knesl-Kynčl Architekti	2012-2013	Krátká 2, Přerov-Vinary
Rodinný dům s ateliérem, Žeravice	Jan Vlček	2006-2009	Čekyňská 239/31b, Přerov-Žeravice
Dům pro kamenosochařskou firmu Polášek a Urban	Josef Polášek	1931	Svisle 2198
Obchodní dům Jordán	Robert Motka	1931	Mostní, č. p. 65
Obchodní dům Baťa	zřejmě firemní projekční ateliér	1930	Wilsonova 488
Obecná škola, dnes Gymnázium Jana Blahoslava	Josef Polášek, Mojmír Kyselka	1930-1934	Denisova 2390/3
Obchodní dům Kyjovský	Alois Pilc	1938	nám. T. G. Masaryka 66/15
nájemní dům Karla Zejdy	Oskar a Elly Oehlerovi	1937-1938	Bartošova, č. p. 2300
Obchodní dům Středomoravských elektráren	Bohuslav Fuchs	1929-1930	Husova 1097
Obchodní a společenské centrum Velká Dlážka	Radim Pluskal	1968	Velká Dlážka č.p. 527/6

Zdroj: <https://pamatkovykatalog.cz/>, zpracoval Ing. arch. Jan Horký

Ve městě se nachází také sakrální stavby, vojenské a technické památky a řada drobných památek (kříže, sochy a sloupy, boží muka, lidová architektura atp.), viz následující tabulka.

**Tabulka 1.52: Památky na území města Přerov**

Typ památky	Názvy památek
Sakrální památky	Farní kostel sv. Vavřince, Kostel sv. Cyrila a Metoděje, Českobratrský kostel evangelický, Židovský hřbitov, bývalá zámecká kaple sv. Jiří, Kaple P. Marie, Kostel sv. Michaela, Farní kostel sv. Máří Magdalény
Vojenské památky	Městské hradby s 10 baštami a fortanou, bojiště s památníkem (památník padlým v bitvě u Dluhonic a Rokytnice v roce 1866), Pomník padlým partyzánům
Technické památky	Železniční stanice Přerov (přijímací budova)
Sochy a sloupy	Sv. Jana Nepomuckého, Sv. Roch, Neptun, Elektra, Sv. Karla Boromejského, Sv. Ignáce z Loyoly, Sv. Josefa Pěstouna, Plastika orla, Sv. Jáchyma, Sv. Josefa Pěstouna, Sv. Libora, Sv. Jana Nepomuckého, Mamutík TOM (socha mláděte mamuta na Čekyňském kopci)
Pomníky, památníky	Památník M. Jana Husa, Náhrobek Kateřiny Kunšové z Vrchlabí a na Čekyni, Pomník Jana Blahoslava, Pomník Jana Amose Komenského, Sv. Jana Nepomuckého, Památník M. Jana Husa, Památník jednoty bratrské
Boží muka a kříže	Boží muka, Kamenný kříž, Kovaný kříž

Typ památky	Názvy památek
Lidová architektura	Venkovská usedlost – Hanácká lidová stavba z konce 18. stol. s průčelím ovlivněným klasicismem

Zdroj: <https://www.prerov.eu/>

Soupis kulturních památek z ústředního seznamu kulturních památek Národního památkového ústavu udává tabulka v příloze (Seznam kulturních památek na území Přerova). Ve městě jsou instalovány také další moderní sochy či reliéfy (z období 50. let a dále), které nejsou vedeny v seznamu kulturních památek, ale i přesto je řada z nich odbornou veřejností umělecky ceněna (např. Soutok Moravy a Bečvy, 1972, před budovou Vodovody a kanalizace, ul. Šířava; Plastika Dobyť vesmíru, 1964 – 1965, před zdravotním střediskem ul. Interbrigadistů; Sen, 1982, před nákupním centrem Přerovanka; Škola hrou 1989, Kozlovská ulice a mnoho dalších). Více viz např. projekt „Vetřelci a volavky“ věnující se dokumentaci, popularizaci a ochraně výtvarného umění ve veřejném prostoru z období Normalizace (dostupné na <http://www.vetrelciavolavky.cz/>).

Jako jednu z hodnot města lze uvést také moderní architekturu – například nový Tyršův most, který lze vidět na titulní stránce tohoto dokumentu. Nicméně vzhledem k faktu, že zpracovatel musí vycházet z oficiálních databází, není uveden seznam moderních architektonických památek.

Z uměleckých děl ve veřejném prostoru stojí dále za zmínku moderní sochy či reliéfy (50. a pozdějších let), které tvoří významný prvek, ale zatím nepožívají žádné ochrany. Tyto jsou popsány např. v rámci iniciativy „Vetřelci a volavky“<sup>27</sup>.

Mezi pravidelnými kulturními akcemi a pořadatelé chybí spolek Ne, jde to! (opět odráží malé šetření zpracovatelů a jejich spoléhání pouze na informace z magistrátu), nebo například Dny architektury.

Na rozvoj cestovního ruchu mají vliv také přírodní zajímavosti. Severovýchodně od města se nachází národní přírodní rezervace Žebračka o rozloze 235 ha. Dále zde jsou dvě maloplošná chráněná území (Na Popovickém kopci a Malé laguny). Další přírodní zajímavosti na území města udává následující tabulka.

**Tabulka 1.53: Přírodní zajímavosti ve městě Přerov**

Název	Popis
Městský park Michalov	„Z hlediska krajinářské a památkové hodnoty jde o nejcennější městský park v turistickém regionu Střední Moravy a jeden z nejcennějších v ČR vůbec.“ <sup>28</sup>
Zóna Lagun	Klidová oblast s rekreační funkcí s úzkou návazností na regenerovaný městský park Michalov. Jsou zde dvě vodní plochy, a to Velká laguna (přírodní koupaliště o rozloze 27 500m <sup>2</sup> ) a Malé laguny (vodní plocha o rozloze 19 500m <sup>2</sup> ). V areálu Lagun se nachází také Skatepark a bikrossová trať.
ORNIS	ORNIS – ornitologická stanice je součástí Muzea Komenského v Přerově. „Přerovská ornitologická stanice svým významem zaujímá přední místo mezi ornitologickými stanicemi nejen na Moravě, ale i v Čechách a na Slovensku.“ <sup>29</sup>
Řeka Bečva	Řeka je sjízdna v celém úseku a většinou celoročně – vodní turistika
Knejzlíkovy sady	Obnovené extenzivní městské sady – ovocné stromy pro veřejnost, pěškobus, pasení ovcí

Zdroj: <https://www.prerov.eu/>

Město Přerov je známé také svými archeologickými nalezišti v lokalitě Skalka v Předmostí, kde bylo již v 19. století objeveno sídliště z období lovců mamutů. V lokalitě Na Marku byly před několika lety objeveny nálezy z období raného novověku. Mezi archeologické památky ve městě Přerov patří:

- Hradisko (Přerov – Čekyně) - pravděpodobně staroslovanského nebo raně středověké hradisko
- Duchovní centrum jednoty bratrské (Přerov – Město) - nálezy pozůstatků staveb a artefaktů z období renesance

<sup>27</sup> <http://www.vetrelciavolavky.cz/>

<sup>28</sup> <https://www.prerov.eu/cs/o-prerove/zajimavosti-a-pamatky/prirodni-zajimavosti/zamecke-parky-a-park-michalov.html>

<sup>29</sup> <https://www.prerov.eu/cs/o-prerove/zajimavosti-a-pamatky/prirodni-zajimavosti/ornis.html>



- Naleziště pravěkého člověka (Přerov – Předmostí) - místo nálezů stanoviště lovců mamutů, nález samostatného vývojového druhu člověka Homo Predmostensis

Naleziště v místní části Předmostí obsahuje cenné nálezy z dob lovců mamutů. S tím je spojena také naučná vlastivědná stezka „Předmostím až do pravěku“, na které je umístěno 9 stanovišť. Jedním z nich je Památník lovců mamutů s autentickou terénní prezentací archeologických nálezů nebo Čekyňský kopec, kde je instalována socha mláděte mamuta v životní velikosti. V lokalitě Na Marku (Přerov – Město) je umístěna venkovní expozice s názvem Památník jednoty bratrské. Návštěvníci se zde mohou projít po zachovalé renesanční cestě, prohlédnout si schémata, texty a kopie nalezených artefaktů.

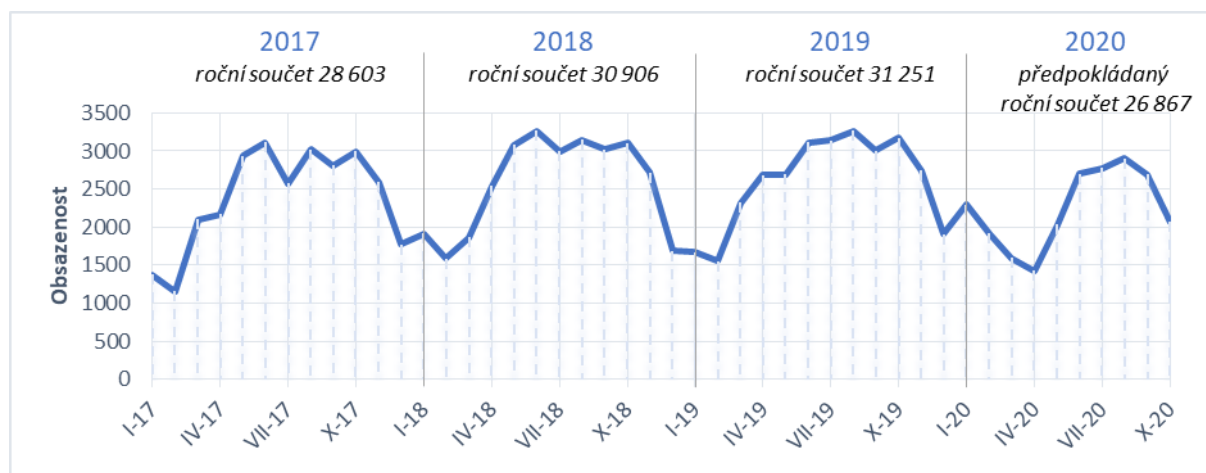
Město Přerov je spojováno také se známými rody, jako jsou např. Pernštejnové nebo Žerotínové nebo osobnostmi jako např. Jan Amos Komenský, Josef Kainar, Josef Baják, Jana Novotná, Karel Plíhal a spousta dalších. Význam těchto rodů a osobností má vliv také pro rozvoj a podporu cestovního ruchu ve městě.

## CYKLOTURISTIKA

V oblasti rozvoje cykloturistiky je pro Přerov významné napojení na Cyklostezku Bečva a další čtyři cyklotrasy (Jantarová č. 5, č. 5042, č. 6035, č. 5035), které jsou provázány s místními cyklostezkami. Nejvýznamnější cyklotrasou je cyklotrasa č. 5, která patří mezi cyklotrasy I. třídy. Tyto cyklotrasy mají mezinárodní význam s propojením velkých měst s vazbou na evropská velkoměsta.<sup>30</sup> V letních měsících bývá poskytována služba pro přepravu cyklistů s jízdními koly a pěších turistů, tzv. cyklobusy. V sezóně 2020 nebyly provozovány linky cyklobusu Bečva a cyklobusu Bouzov z důvodu epidemie Covid-19.<sup>31</sup>

Zajímavostí ve městě Přerov v oblasti cykloturistiky je také možnost úschovny kola v cyklo domu (Parkovací dům Přerov). V tabulce níže je znázorněna statistika obsazenosti cyklo domu. Ta se od roku 2017 zvýšila z 28 603 cyklistů až na 31 251 cyklistů v roce 2019, v roce 2020 však došlo k poklesu kvůli zmiňovaným epidemiologickým omezením a předpokládaná obsazenost cyklo domu v roce 2020 je pouze 26 867 cyklistů. V průměru využilo v roce 2020 cyklo domů 2 238,9 cyklistů měsíčně.

**Obrázek 1.30: Obsazenost Parkovacího domu Přerov (cyklo domu) od roku 2017**



Zdroj: Magistrát města Přerova

Nově mají cyklisté možnost od roku 2020 využít nabíjecí stanici pro elektrokola zřízenou soukromým investorem na Cyklostezce Bečva u Sportovní haly TJ Spartak Přerov.

<sup>30</sup> <https://www.přerov.eu/cs/turista/cykloturistika/>

<sup>31</sup> <https://www.přerov.eu/cs/magistrat/doprava/cyklisticka-doprava/cyklobusy/>

Obrázek 1.31: Cyklotrasy v Přerově



Zdroj: [www.prerov.eu](http://www.prerov.eu)

## TURISTIKA A NAUČNÉ STEZKY

Přerovem vedou čtyři značené turistické trasy a dvě trasy spadající do místního značení, viz následující tabulka.

Tabulka 1.54: Značené turistické trasy a trasy s místním značením ve městě Přerov

Značené turistické trasy		
	Červená č. 0642	Přerov (ŽST) – Dluhonice (pomník letcům) – Vrbovec (Valy) – Bečva (most) - U soutoku (rozc.) – Tovačov (rozc.)
	Modrá č. 2232	Přerov (ŽST) – Most Míru – Přerov mlýn – Ornitologická stanice – Žebračka (rez.) – Lýsky – Vinary (BUS) – Zamazalka (rozc.) – Zábeštní Lhota
	Zelená č. 4826	Přerov (ŽST) – Most Míru – Popovice (BUS) – Čekyně (BUS) – Zábeštní Lhota – Penčice (BUS) – Tršice (BUS) – Zákřov (pom. BUS) – Lazníčky (BUS) – Svrčov
	Žlutá č. 7938	Přerov (ŽST) – Lověšice (BUS) – Švédské šance – Beňov (BUS) Karlovice (rozc.)
Místní značení		
	Červené č. 9620	Přerov mlýn – Ornitologická stanice – Laguny (odb.)
	Zelené č. 9642	Přerov mlýn – Ornitologická stanice – Žebračka (rozc.) – Lýsky – Moravská brána – Laguny (odb.)

Zdroj: Plánovač tras Klubu českých turistů

Městem Přerov vedou tři naučné vlastivědné stezky, jejichž zřizovatelem je statutární město Přerov.<sup>32</sup>

#### 1. Po stopách války z roku 1866 na Přerovsku

- Trasa vede na místa červencové bitvy prusko-rakouské války v okolí Přerova.
- Zřizovatelem je statutární město Přerov ve spolupráci s Komitétem pro udržování památek z války roku 1866.

#### 2. Předmostím až do pravěku

- Na stezce je umístěno 9 zastavení věnující se nálezům pozůstatků paleolitického člověka a tzv. mamutí fauny.

#### 3. Přerovským luhem

- Stezka vede rozmanitými ekosystémy podél řeky Bečvy a upozorňuje na místní zajímavosti.

### TURISTICKÁ INFRASTRUKTURA

Pro oblast cestovního ruchu je mimo atraktivitu území důležitá také turistická infrastruktura. **Základní infrastruktura cestovního ruchu** zahrnuje ubytovací a stravovací zařízení a infocentra, která jsou koncentrována zejména v centru města. V otázce rozvoje základní infrastruktury je zapotřebí klást důraz především na růst kvality (tj. strukturu pokojů, vybavenost či služby, vzájemnou propojenost této infrastruktury s ostatní nabídkou atd.).

Příspěvková organizace města Kulturní a informační služby města Přerova provozuje Městské informační centrum, které svůj provoz zahájilo v dubnu 1998. Předmětem služeb městského informačního centra je bezplatné poskytování informací o městě a zároveň zajišťuje činnost spojenou s turistickým ruchem v Přerově a regionu.<sup>33</sup> Městské informační centrum tak zároveň plní funkci turistického informačního centra. Nachází se na nám. T. G. Masaryka a svou pobočku má i v místní části Předmostí. V rámci Městského informačního střediska působí také Městské evropské informační středisko, které umožňuje veřejnosti získat základní informace o Evropské unii a nabídnout pomoc při vyhledávání těchto informací.

**Doprovodnou infrastrukturu cestovního ruchu** pak tvoří infocentra, kulturní, sportovní a volnočasová zařízení, cykloservisy, půjčovny sportovního vybavení atd. Existence těchto zařízení je pro návštěvníky důležitá, neboť ji spojují s kvalitou území. Na webových stránkách města Přerova lze v sekci turista najít např. seznam stravovacích zařízení, tzv. gastronomické služby a také služby pro turisty (např. autopůjčovny, bankomaty, cykloservisy, půjčovny kol a koloběžek aj.).

#### • Ubytovací kapacity

Dle dostupných statistik ČSÚ bylo ve městě Přerov v roce 2019 celkem 11 hromadných ubytovacích zařízení. Pro určení kvality cestovního ruchu mají význam systémy certifikace a klasifikace služeb. V Přerově je 1 čtyřhvězdičkový, 2 tříhvězdičkové a 1 dvouhvězdičkový hotel. Dále 4 penziony a 2 turistické ubytovny (viz tabulka v příloze: Kategorie hromadných ubytovacích zařízení ve městě Přerov v roce 2019).

Celková ubytovací kapacita ve městě Přerov je 791 lůžek v 333 pokojích. Mezi léty 2015 a 2019 došlo k poklesu ubytovacích kapacit, jejich vývoj udává následující tabulka. „*Ubytovací zařízení v Přerově vlastní největší počet zařízení doprovodné infrastruktury v celém turistickém regionu Střední Morava*“.<sup>34</sup>

<sup>32</sup> <https://www.prerov.eu/>

<sup>33</sup> <https://www.prerov.eu/cs/turista/mestske-informacni-centrum-mic/>

<sup>34</sup> <https://www.prerov.eu/cs/turista/informace-pro-turisty/ubytovaci-sluzby/ubytovani-v-prerove.html>

**Tabulka 1.55: Hromadná ubytovací zařízení ve městě Přerov a jejich kapacity v letech 2015 – 2019**

	Počet zařízení	Pokoje	Lůžka
2015	12	368	886
2016	13	396	954
2017	14	401	964
2018	12	347	850
2019	11	333	791

Zdroj: ČSÚ, veřejná databáze, 2020

- **Návštěvnost a přenocování**

V roce 2019 město Přerov navštívilo 34 615 hostů, tj. o 6 601 osob více, než tomu bylo v roce 2015. Více než dvě třetiny hostů jsou rezidenti, tj. hosté z České republiky. Podíl nerezidentů (návštěvníků z ciziny) na celkovém počtu hostů však mezi léty 2015 – 2019 roste z 19,6 % v roce 2015 na 30,0 % v roce 2019.

**Tabulka 1.56: Počet a podíl hostů města Přerov v dělení na rezidenty a nerezidenty v letech 2015 – 2019**

Rok	Hosté celkem	V tom		Podíl	
		rezidenti	nerezidenti	rezidenti	nerezidenti
2015	28 014	22 515	5 499	80,4 %	19,6 %
2016	26 996	20 685	6 311	76,6 %	23,4 %
2017	28 668	22 622	6 046	78,9 %	21,1 %
2018	31 248	23 608	7 640	75,6 %	24,4 %
2019	34 615	24 214	10 401	70,0 %	30,0 %

Zdroj: ČSÚ, veřejná databáze, 2020

Hosté tráví v Přerově průměrně dva až tři dny. Průměrný počet přenocování v roce 2019 byl 1,9 noci. Celkový počet přenocování se vzhledem k růstu počtu hostů také zvyšuje (mezi léty 2015 a 2019 se počet přenocování zvýšil celkem o 15 939 noci).

**Tabulka 1.57: Počet přenocování a průměrný počet přenocování hostů města Přerov v dělení na rezidenty a nerezidenty v letech 2015 – 2019**

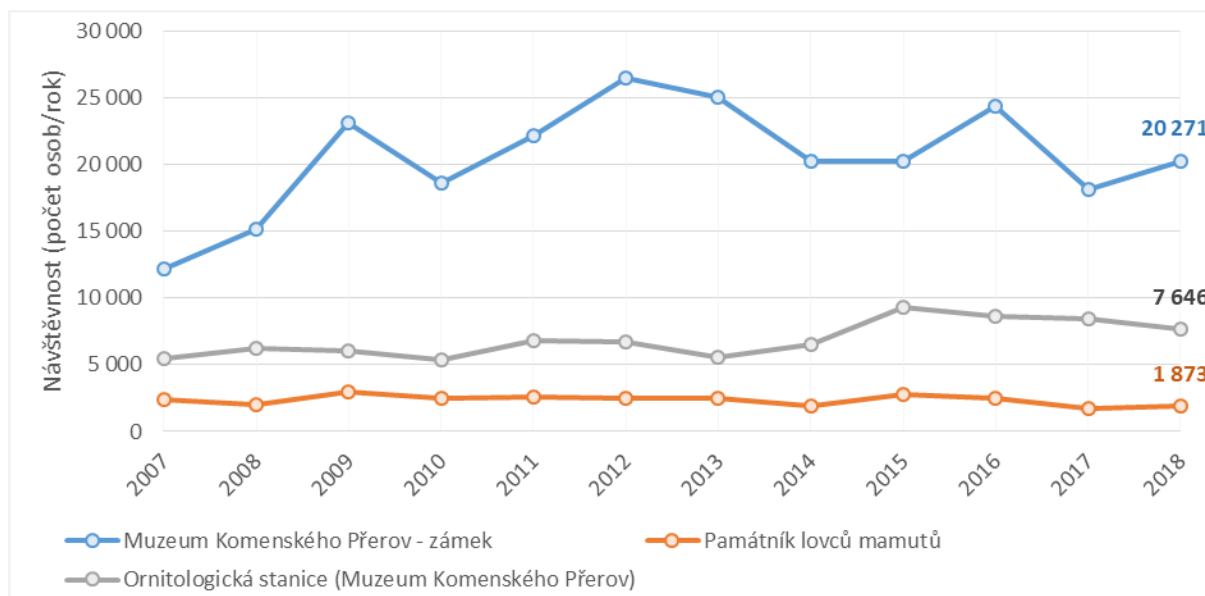
Rok	Přenocování celkem	v tom		Průměrný počet přenocování (noci)
		rezidenti	nerezidenti	
2015	50 408	39 545	10 863	1,8
2016	50 479	38 083	12 396	1,9
2017	52 800	40 418	12 382	1,8
2018	64 536	46 647	17 889	2,1
2019	66 347	46 843	19 504	1,9

Zdroj: ČSÚ, veřejná databáze, 2020

## NÁVŠTĚVNOST VYBRANÝCH TURISTICKÝCH ATRAKTIVIT

V grafu níže je znázorněna návštěvnost vybraných turistických cílů v Přerově, tedy počet osob, které daný turistický cíl navštíví za rok. Jsou to Muzeum Komenského Přerov – zámek, které v roce 2018 navštívilo 20 271 návštěvníků. Je vidět, že dochází ke fluktuaci a počet návštěvníků nemá jasný vývojový trend, ačkoliv lze říci, že se řádově od roku 2007 zvýšil. U Ornitologické stanice byla nejvyšší návštěvnost v roce 2015 (9 285 návštěvníků), od tohoto roku lze vidět mírný pokles až na 7 646 návštěvníků v roce 2018. Obdobně mírně poklesla návštěvnost Památníku lovců mamutů, který v roce 2018 navštívilo 1 873 lidí.

Obrázek 1.32: Návštěvnost památek v Přerově – vývoj mezi roky 2007 a 2018



Zdroj dat: Olomoucký kraj, Návštěvnost turistických cílů. Dostupné z: <https://www.olkraj.cz/otevrena-data-cl-4291.html>  
Zpracoval: PROCES, 2020. Pozn.: V návštěvnosti muzea není zároveň započítána také návštěvnost hradu Helfštyň.

#### 1.6.6 SWOT ANALÝZA: PODNIKÁNÍ A ZAMĚŠTNANOST, KULTURA, SPORT A CESTOVNÍ RUCH

SILNÉ STRÁNKY (S)	SLABÉ STRÁNKY (W)
<ul style="list-style-type: none"> <li>• Výhodná geografická poloha vhodná pro potenciální investory</li> <li>• Významní zaměstnavatelé ve městě – klíčové podnikatelské subjekty pracující v tradičních oborech (především v oblasti strojírenství, chemického, elektrotechnického či potravinářského průmyslu)</li> <li>• Zapojení města Přerova do hlavní rozvojové oblasti Olomouckého kraje v rámci celostátní i krajské územně plánovací dokumentace a ITI Olomoucké aglomerace</li> <li>• Město s významnou koncentrací ekonomických subjektů je pro spádové území přirozeným centrem dojíždky za prací</li> <li>• Existence organizace na podporu podnikání – Okresní hospodářská komora Přerov</li> <li>• Široká nabídka kulturní a sportovní infrastruktury a akcí ve městě</li> <li>• Celoroční atraktivita území – cykloturistika, turistika, sport, kultura</li> <li>• Nabídka kulturně-historických a přírodních aktivit</li> <li>• Podpora sportovní profilace i zájmových kroužků ZŠ a MŠ, nadstandardní finanční podpora od zřizovatele</li> <li>• Podpora volnočasových, společensko-kulturních a sportovních aktivit městem i prostřednictvím finančních příspěvků organizací zřízených nebo založených městem a také formou dotačního programu</li> </ul>	<ul style="list-style-type: none"> <li>• Dlouhodobě vyšší podíl nezaměstnaných osob</li> <li>• Dlouhodobě nižší míra podnikatelské aktivity v porovnání se sledovanými městy</li> <li>• Nízká připravenost investičních ploch pro podnikání</li> <li>• ORP Přerov patří mezi hospodářsky problémové regiony</li> <li>• Nízká inovační aktivita firem</li> <li>• Přesun podnikání do jiných obchodních center a tím dlouhodobě se snižující míra podnikatelské aktivity v centru města</li> <li>• Chybějící platné dílčí strategické dokumenty pro oblast rozvoje kultury a cestovního ruchu a marketingové strategie ve městě Přerov</li> <li>• Neodpovídající prostory městské knihovny</li> </ul>

- Rekonstrukce školních hřišť a jejich zpřístupnění veřejnosti
- Propagace Přerova jako města s významnou mamutí historií (ve spojitosti s významným světovým nalezištěm lovců mamutů v místní části Předmostí)
- Pořádání akcí nadregionálního významu – Československý jazzový festival, Zlatý kanár, autokrosové a motokrosové závody národního i evropského formátu
- Existující informační systém o nabídce kulturních, sportovních a volnočasových organizací a aktivitách na stránkách města
- Nárůst celkového počtu hostů ve městě (v letech 2015-2019)
- Zapojení občanů a spolků do organizace sportovní-kulturního života ve městě

### PŘÍLEŽITOSTI (O)

- Dokončení trasy dálnice D1, dobudování průmyslových zón a přilákání dalších podnikatelských subjektů do města Přerova
- Využití stávajících a nových dotačních programů na podporu podnikání a tvorbu nových pracovních míst
- Lepší provázanost vzdělávacího systému s požadavky na trhu práce
- Podpora začínajících podnikatelů, výstavba a provoz inovačního hubu
- Posílení spolupráce podnikatelských subjektů v oblasti výzkumu a vývoje a rozvoji inovačního ekosystému
- Zlepšení komunikace města s podnikatelskými subjekty
- Rozvoj spolupráce podnikatelských subjektů se středními a vysokými školami ohledně praxe studentů
- Vytvoření podmínek pro ekonomicky aktivní osoby a jejich návrat do rodiště
- Posílení další spolupráce a aglomeračních vazeb s městy Olomouc a Prostějov – ITI Olomoucké aglomerace
- Rozvoj činnosti knihovny tzv. komunitní knihovna
- Podpora spolkové činnosti a komunitních aktivit
- Zvýšení nabídky trávení volného času doplněním nabídky hřišť a sportovišť
- Využití potenciálu řeky Bečvy a jejích nábřeží pro rozvoj vodácké turistiky, vodních sportů a každodenní rekreace
- Rozvoj turisticky atraktivních lokalit a tím zvýšení počtu pracovních míst v území
- Využití potenciálu sportovní a kulturní tradice ve spojitosti se známými osobnostmi města
- Rozšíření městské sportovní infrastruktury

### HROZBY (T)

- Zhoršení ekonomické situace státu – prohlubující se ekonomická recese, snížení příjmu města, ohrožení financování kulturních, volnočasových a sportovních aktivit v závislosti na nepříznivém ekonomickém vývoji
- Rostoucí podíl nezaměstnaných osob (vlivem ekonomické recese)
- Snížení počtu volných i obsazených pracovních míst, snížení počtu ekonomických subjektů ve městě
- Odchod investorů a klíčových zaměstnavatelů z města, přesun výroby do zemí s nižšími náklady na pracovní sílu
- Nedokončení dálnice D1
- Demografické stárnutí populace spojené s rostoucím podílem ekonomicky neaktivního obyvatelstva (starších osob) a s úbytkem předproduktivní složky mající za následek snižování rozvojového potenciálu území a zpomalení celkového vývoje ekonomiky
- Nedostatečné zajištění infrastruktury cestovního ruchu pro potřeby různých cílových skupin
- Snižování návštěvnosti a s tím spojený pokles počtu návštěvníků (počet hostů a počet přenocování)
- Omezení služeb z hlediska nedostatku pracovníků
- Disproporce v kvalifikaci nabízených a poptávaných pracovních sil

- *Rozvoj cyklostezek pro volnočasové aktivity*
- *Posílení využívání místních kulturních i přírodních atraktivit*
- *Využití potenciálu silných témat historie města v cestovním ruchu*
- *Spolupráce a kooperace s blízkými turisticky atraktivními místy*
- *Zapojení IT technologií do prezentace místních památek (např. dostupná aplikace)*
- *Přizpůsobení se poptávce starší populace v oblasti cestovního ruchu*

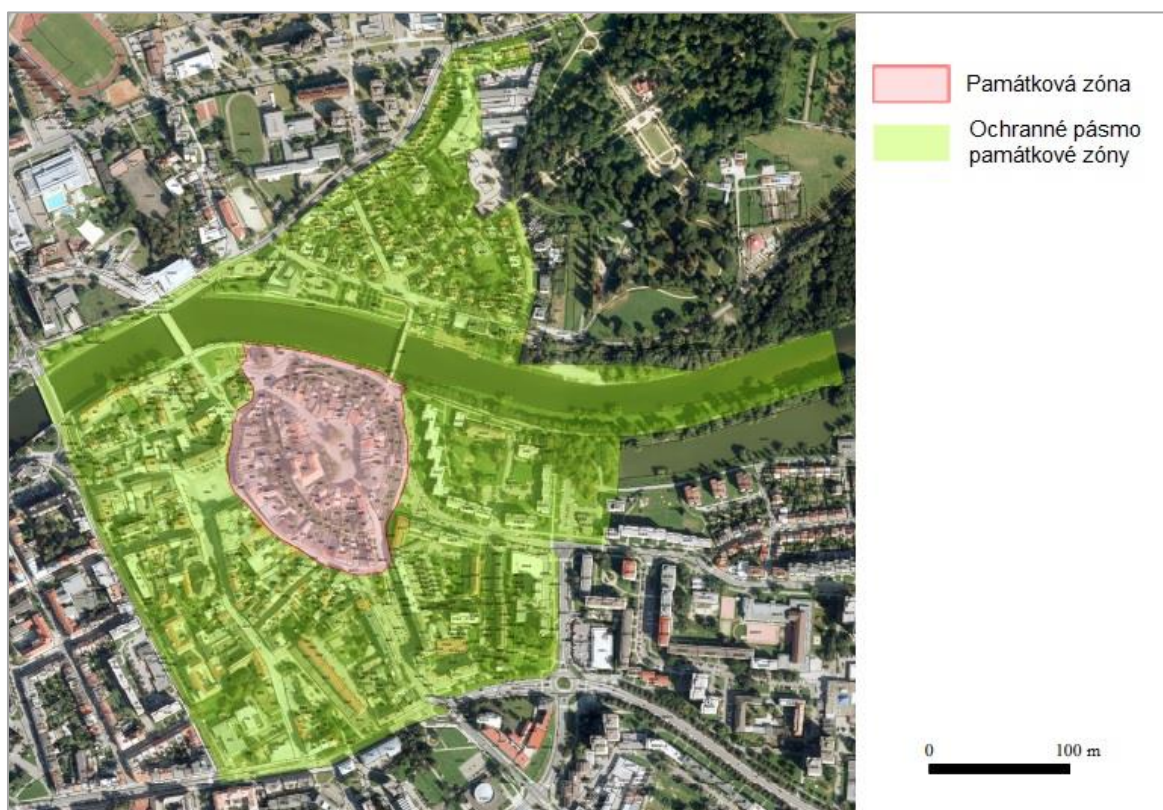
## 1.7 ŽIVOTNÍ PROSTŘEDÍ, DOPRAVA, TECHNICKÁ INFRASTRUKTURA, ÚZEMNÍ PLÁNOVÁNÍ

### 1.7.1 ÚZEMNÍ ROZVOJ

Administrativní území statutárního města Přerov se skládá ze 14 katastrálních území ve 12 místních částech a části Přerov. Území města a jeho okolí se nachází v oblasti rozhraní rovinaté nivy řeky Bečvy a Moravské brány s výraznějším reliéfem. Vzhledem ke strategické poloze města není překvapující, že Přerov leží v prostoru křížení rozvojových os, které jsou spojnicí přílehlých významných rozvojových oblastí – aglomerací Olomouce, Ostravy a Zlína (rozvojové osy OS8, OS10 a OS11).<sup>35</sup> Město Přerov spolu s obcemi Bochoř, Brodek u Přerova, Lhotka a Rokytnice zároveň tvoří v rámci Olomouckého kraje rozvojovou oblast nadregionálního významu Přerov (R06).<sup>36</sup>

Jádrové území města je tvořeno souvislou zástavbou, z níž urbanisticky nejhodnotnější je území historického centra, kde je vymezena Městská památková zóna (MPZ). MPZ zaujímá prostor Horního náměstí se zámekem a řadou památkově chráněných objektů a prostor přílehlý k Hornímu náměstí včetně městských hradeb. Urbanizované území centrálního města obklopuje prstenec rozvolněné venkovské zástavby příměstských sídel. Ve druhé polovině 20. století podobu města zásadně ovlivnil intenzivní rozvoj průmyslu. Spolu s lokalizací provozů průmyslové výroby a souvisejícím populačním růstem města byla především v 60. a 70. letech budována panelová sídliště hromadného bydlení, která jsou v dnešní struktuře města nepřehlédnutelná. Řada původní zástavby tak ustoupila nově budovaným sídlištím (například Šířava nebo Předmostí).

**Obrázek 1.33: Městská památková zóna Přerov**



Zdroj: Magistrát města Přerova, 2019

<sup>35</sup> MMR: Politika územního rozvoje České republiky, ve znění Aktualizací č. 1, 2 a 3 [https://www.mmr.cz/getmedia/647ac23c-05f7-469f-a200-af8d3be4e4ae/PUR-CR\\_ve\\_zneni\\_Aktualizaci\\_c\\_1\\_2\\_3\\_uplne\\_zneni.pdf.aspx?ext=.pdf](https://www.mmr.cz/getmedia/647ac23c-05f7-469f-a200-af8d3be4e4ae/PUR-CR_ve_zneni_Aktualizaci_c_1_2_3_uplne_zneni.pdf.aspx?ext=.pdf)

<sup>36</sup> Olomoucký kraj (2019): Zásady územního rozvoje Olomouckého kraje, úplné znění po aktualizaci č. 3



## PLOCHY BYDLENÍ

Převažující současné kapacity městského bydlení jsou realizovány v bytových domech sídlištní zástavby, v menší míře se vyskytují i plochy tradiční nízkopodlažní městské zástavby rodinného bydlení. V příměstských vesnických obcích přičleněných do správního území města převažuje bydlení v rodinných domech vesnického charakteru, doplněných novodobou rodinnou zástavbou předměstského charakteru. Plochy pro bydlení městského typu zaujímají převážnou část zastavěného území města. Jsou soustředěny především v prstenci, obepínajícím historické jádro na levém i pravém břehu Bečvy. Na severu za železniční tratí s nimi souvisejí obytné plochy v místních částech Předmostí s převahou sídlištní zástavby a Popovice s převažujícími rodinnými domy.

Centrální zóna má výrazně polyfunkční charakter, bydlení se tu v tradiční typické městské blokové zástavbě prolíná s dalšími městskými funkcemi občanské a veřejné vybavenosti a enklávami výrobních ploch. Sídlištní zástavba má zčásti monofunkční charakter čistého bydlení v bytových domech, v některých plochách je promíšena prvky základní vybavenosti (školská a kulturní zařízení), které dávají těmto územím žádoucí míru polyfunkčnosti. Pravobřežní roztříštěná sídlištní struktura je důsledkem dřívější nedotažené koncepce přestavbových území, je značně různorodá a je charakteristická prolínáním panelových domů s tradiční nízkopodlažní zástavbou. Jednotlícím prvkem je kulisa bytových domů orientovaných k řece. Podobnou charakteristiku lze sledovat za tratí v Předmostí, kde sídliště přecházejí do nízkopodlažní struktury Popovic.

## PLOCHY VÝROBY

Těžiště stabilizovaných výrobních ploch leží na západní straně území města na obou březích Bečvy. Od rezidenčního území města jsou odděleny tělesem železničních tratí, výrobní plochy jsou napojeny na železnici. Na pravém (severním) břehu se rozkládá rozsáhlý areál chemické výroby PRECHEZA s některými pomocnými provozy a sedimentačními lagunami odpadních vod na opačném břehu. Levobřežnímu pásu průmyslové zástavby dominuje areál teplárny. Ten se spolu s PRECHEZOU výrazně uplatňuje v obrazu města svými komíny a vertikálními technologickými aparaturami. Jižně od silnice II./ 434 je rozsáhlý areál Přerovských strojíren, které byly v minulosti stěžejním představitelem strojírenství v regionu. Po období útlumu došlo k oživení areálu, který v současnosti z větší části funguje jako otevřený industriální park. Na opačné, severovýchodní straně města se nachází areál MEOPTY, dřívějšího významného představitele přesného strojírenství, který v současnosti prochází transformačním procesem. Část areálu je nevyužitá a zařazena v národní databázi brownfields. V jižní části městského území podél silnice I/55 se rozkládá zčásti stabilizovaná, zčásti rozvojová zóna Újezdec. Řada průmyslových podniků je však situována i v centru města (KAZETO, pivovar ZUBR, JUTA), některé z areálů mají charakter brownfields. Západní stranu zastavěného území města uvnitř oblouku železniční trati vyplňuje různorodá, poměrně chaotická, místy až provizorní struktura přízemních hal, která se na východní straně prolíná s nízkopodlažní obytnou zástavbou. Tomuto segmentu území dominuje podnik zemědělského zásobování s mohutnými betonovými silami a bývalá elektrárna se dvěma vysokými komíny. V rámci probíhající realizace stavby „I/55 Přerov – průtah centrem, 1. etapa“ dojde podle připravovaného regulačního plánu k rozsáhlé revitalizaci území v centru města v blízkosti železničního a autobusového nádraží (průmyslový areál firmy JUTA, která v lokalitě ukončila aktivity v souvislosti s připravovanými změnami využití území).

V návrhu řešení rozvojových směrů a ploch jsou zohledněny současné trendy vývoje průmyslové výroby – restrukturalizace a revitalizace dědictví industriálního fondu se zaměřením na malé a střední podnikání, které je pružnější v přizpůsobení se daným prostorovým možnostem a s případnou možností změny funkčního využití v terciérní sféře. Tento směr rozvoje funkce je důležitý pro rehabilitaci rozsáhlých území v exponovaných částech města. Nová výstavba na rozvojových plochách je s akcentem na spíše větší komplexy s nosnými programy, které z různých

důvodů nemohou být lokalizovány ve stávajících plochách. Rozvoj na nových plochách je podmíněn vybudováním nové infrastruktury.<sup>37</sup>

## ROZVOJOVÉ PLOCHY MĚSTA

Územní plán města Přerova uvádí koncepci rozvoje města, která chápe rozvojový potenciál města především v napojení na nadřazené dopravní systémy, které umožní Přerovu stát se velkým dopravně logistickým centrem středoevropského významu. Koncepce rozvoje zástavby navrhuje rozvoj města v jednotlivých sektorech, vyčleněných hlavními dopravními koridory.

**Tabulka 1.58: Charakter územního rozvoje města Přerov v jednotlivých sektorech území**

Sektor	Charakter rozvoje území
Jihozápadní	V prostoru mezi železniční tratí a trasou D1 je jižně od areálu Přerovských strojíren situována rozvojová zóna nadregionálního významu, kde je zamýšleno vybudování rozsáhlého logistického terminálu s úhrnnou plochou cca 110 ha (včetně části v katastru Bochoř mimo řešené území).
Severozápadní	Západně od křížení železničních tratí a jižně od MÚK D1 a D55 je navržen masivní rozvoj výrobních ploch a smíšených ploch občanského vybavení a výroby, které navazují na rozsáhlý komplex PRECHEZA Přerov.
Jihovýchodní	Oblast v obvodovém pásu od Újezdce na jihu po Kozlovice na severu je prioritně prostorem pro rozvoj rezidenčních funkcí různorodých forem bydlení, související občanské vybavenosti a rekreace. Severní strana výběžku bude využita pro rozsáhlou plochu městské zeleně (park). Možnost nového využití ploch stávajících zahrádek v pásu podél železniční trati – smíšené plochy občanského vybavení a výroby.
Centrální	Především přestavbové lokality (revitalizace) a zastavitelné plochy pro bydlení a občanskou vybavenost. Plochy rekreačního zázemí jsou navrženy v neurbanizovaném prostoru mezi parkem Michalov a NPR Žebračka. V severním segmentu jádrového území v katastru Předmostí a Popovic je navržena urbanizace prostoru podél dálnice D1 ve formě smíšeného bydlení a občanské vybavenosti.
Severní	Od jádrového území je sektor oddělen koridorem dálnice a územní rezervou pro plavební kanál Dunaj-Odra-Labe. Příměstské obce si zachovají svou autenticitu a prostorové vyčlenění. Rozvoj se bude i nadále odvíjet v charakteristikách kvalitního venkovského rodinného bydlení s přiměřeným podílem občanské vybavenosti.

Zdroj: Územní plán města Přerova, upraveno PROCES, 2020

Současná struktura zástavby města a přilehlých obcí je poměrně stabilní. „Vlastní zástavba na území města je místně narušena nevyužívanými lokalitami s chátrajícím stavebním fondem. Tyto vesměs výrobní areály jsou navrženy jako přestavbové plochy pro nové využití, odpovídající soudobým požadavkům.“<sup>38</sup> Významným problémem je neúnosná zátěž hlavních silničních komunikací procházejících městem. Řešení tohoto problému je podmíněno dobudováním plánované dopravní infrastruktury – dálnic D1 a D55, které budou plnit funkci obchvatu.

Podobu rozsáhlého území v centru města výrazně promění připravovaný projekt tzv. „průtahu“ komunikace I/55. Lokalita před vlakovým nádražím projde výraznou proměnou v důsledku úpravy trasy komunikace I/55 a městotvorného řešení území v okolí tzv. „průpichu“. Komunikace I/55 nově povede přes z velké části nevyužívané území stávajícího průmyslového areálu a obytné zástavby v bloku mezi ulicemi Komenského, Havlíčkova, Čechova, Kramářova, Husova a Kojetínská (území přibližně 16 ha). Revitalizace prostoru přednádraží zefektivní průjezdnost komunikace I/55 a zatraktivní rozsáhlé území veřejného prostoru v centru města. V rámci projektu se městu naskýtá příležitost k provedení revitalizace veřejného prostoru v okolí stavby a přípravy infrastruktury pro polyfunkční výstavbu.

<sup>37</sup> Územní plán města Přerova

<sup>38</sup> Územní plán města Přerova, s. 6

**Obrázek 1.34: Vizualizace revitalizovaného území přednádraží dle vítězného návrhu urbanistické soutěže**



Zdroj: Přerovský deník, 2017, [https://prerovsky.denik.cz/zpravy\\_region/promena-okoli-prupichu-uz-ma-podobu-radnice-vybrala-vitezny-navrh-20171221.html](https://prerovsky.denik.cz/zpravy_region/promena-okoli-prupichu-uz-ma-podobu-radnice-vybrala-vitezny-navrh-20171221.html)

### **Zásady řešení rozvoje bydlení**

Základním cílem koncepce bydlení je vytvoření pestré nabídky dostupného bydlení pro všechny obyvatele a žádoucí migranty. Současný bytový fond kvantitativně v zásadě odpovídá potřebám současného počtu obyvatelstva, je poměrně zachovalý, avšak s nízkou výměrou obytné plochy. Potřeba nárůstu pro současný stabilizovaný počet obyvatel bude proto vyplývat spíše z kvalitativních požadavků na uspokojení potřeb ekonomicky silnějších vrstev obyvatelstva. Rozvojové směry bydlení jsou orientovány převážně na rozvojové plochy příměstských obcí na severu (Čekyně, Žeravice), jihovýchodě (Újezdec), ale i na západě (Dluhonice). Jedná se vesměs o lokality na výstavbu RD. Lokalizace bytových domů je směřována na okrajové plochy na východním obvodu jádrové části zastavěného území, tedy ve směru na Bystřici pod Hostýnem. Masivní rozvoj bydlení jako odezva a protiváha rozvoje podnikatelských aktivit, které mohou být iniciovány regionálními infrastrukturálními záměry, je orientován především do jihovýchodního sektoru, kam jsou navrženy rozsáhlé, městotvorně pojaté plochy různorodých forem bydlení. V souvislosti s dlouhodobým úbytkem populace Přerova však nelze předpokládat rozsáhlé rozšiřování rozvojových ploch bydlení.

### **Strategická rozvojová zóna Přerov**

Statutární město Přerov spolu s Olomouckým krajem a dalšími partnery prosazuje v jihozápadní části území Přerova v prostoru mezi plochami letiště Přerov a tělesem železniční tratě č. 300 Brno – Přerov rozvoj rozsáhlé průmyslové zóny (110 ha). V blízkosti průmyslové zóny by měla být vedena trasa plánovaného obchvatu Přerova – úseku D1 mezi Říkovicemi a Přerovem. V lokalitě je plánováno také vybudování terminálu kombinované dopravy (TKD) a veřejného logistického centra (VLC). Záměr zbudování TKD a VLC vychází ze strategické polohy Přerova vůči dopravní síti s možností modernizace místního letiště, čímž by vzniklo trimodální logistické centrum. Severně od území se nachází územní rezerva pro vodní kanál Dunaj – Odra – Labe, v lokalitě je tedy potenciál budoucího využití vodní dopravy. Vzhledem k chybějícímu dopravnímu napojení – nerealizovaná část D1 v úseku Říkovice – Přerov a dalším faktorům, jako obavy z kontaminace vod v ochranné oblasti vodních zdrojů, rizika záplav a nutnosti vybudovat protipovodňová opatření nebo nevyřešeným vlastnickým vztahům, však Ministerstvo průmyslu a obchodu (MPO) od záměru realizace Strategické rozvojové zóny Přerov v nedávné době upustilo. Budoucnost realizace projektu terminálu kombinované dopravy a veřejného logistického centra je v současnosti nejistá.

## Brownfields

Anglický termín „brownfield“ označuje zanedbané, opuštěné území, jehož účel je v současné době nejasný. Tato území nelze efektivně využívat bez předchozí regenerace. Vzniká jako pozůstatek průmyslové, zemědělské, rezidenční, vojenské nebo jiné činnosti. Na území města se nachází řada v současnosti nevyužitých území a objektů odkazujících na bohatou industriální minulost. Vedle průmyslových objektů a kancelářských objektů se zde nachází pozůstatky těžební činnosti (například lom Žernavá – pozůstatek těžby vápence). V roce 2015 zmapovalo město Přerov zcela nevyužívané a nedostatečně využívané objekty, ze kterých vytvořilo databázi brownfieldů a jiných podnikatelských nemovitostí. Z původních 27 objektů zůstalo z databázi jen několik málo objektů. Je nutno podotknout, že v databázi byly zařazeny pouze nevyužívané objekty, jejichž vlastník k tomu dal souhlas. Z tohoto důvodu se některé lokality v databázi vůbec neobjevily, nebo byly z podnětu vlastníka staženy a nebyly již dále inzerovány. Dále nebyly v databázi zahrnovány objekty v majetku města, i přestože znaky brownfieldů vykazovaly. Důvodem byla realizace plánovaného záměru z vlastních zdrojů, případně prostřednictvím soukromého investora. Tabulka níže pak uvádí přehled zbylých lokalit v evidenci města Přerov a agentury CzechInvest, na jejichž území se nachází nevyužívané objekty. Areál firmy Juta není v tabulce uveden, jelikož jeho území je předmětem plánované revitalizace v souvislosti s dopravní stavbou tzv. „průpichu“ v centru města.

**Tabulka 1.59: Lokality/areály nebo jejich části charakteru brownfields na území města Přerov**

Název lokality	Předchozí využití
Interlov	Živočišná výroba
KAZETO Přerov	Průmysl
Meopta - objekt č. 13	Průmysl
Výtopna Přerov	Energetika
Plochy v blízkosti kolejiště a vlakového nádraží	Doprava
Budova bývalé pošty (Husova ulice, vlakové nádraží)	Veřejné služby

Zdroj: Magistrát města Přerova, <https://www.prerov.eu/>; Národní databáze brownfieldů, <https://brownfieldy-dotace.czechinvest.org/>

Přerov je městem s vysokou mírou využití brownfields. Historicky se jednalo například o stavební podnik a zahrady na ul. Velké Novosady, Kojetínská, kde je vybudován hypermarket Tesco, bývalý podnik Liaz na ul. Tovární nahradil hypermarket Albert. V roce 2017 vzniklo z bývalých vojenských kasáren na Želatovské ulici nákupní centrum Theia s hypermarketem Kaufland. Bývalé plochy výstaviště si rozdělily dvě úspěšné přerovské firmy s cílem využít území ke svému rozvoji.

## VEŘEJNÁ ZELEŇ

Na území statutárního města Přerov se nachází přibližně 148 ha ploch veřejné zeleně. Sem patří především městské parky, zeleň podél komunikací, na sídlištích a další sadovnický upravené veřejně přístupné plochy. Správně zvolená a udržovaná městská zeleň plní kromě své ekologické a estetické funkce i důležitou úlohu při ochraně lidského zdraví. Zmírňuje účinky hluku z dopravy a významně snižuje možnost opakovaného zviřování prachu do ovzduší. Na 106 ha veřejné zeleně, včetně největšího městského parku Michalov a zeleně v místních částech, provádějí správu a údržbu Technické služby města Přerov, s.r.o. Na zbývajících 42 ha společnost Konvička služby, s.r.o.<sup>39</sup>

### 1.7.2 ŽIVOTNÍ PROSTŘEDÍ

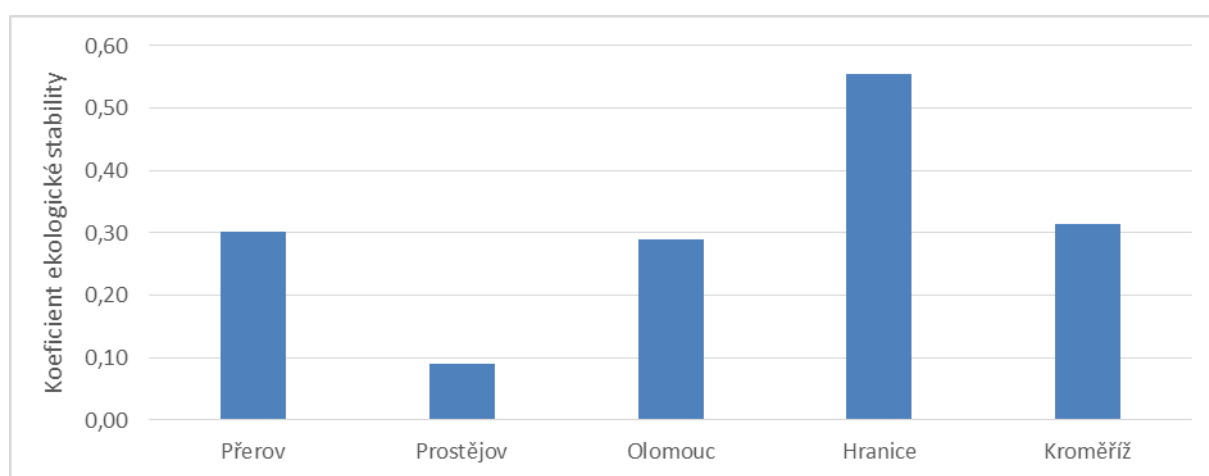
Město Přerov leží na dolním toku řeky Bečvy. Území města se rozkládá v oblasti údolní nivy řeky Bečvy v místě, kde Moravská brána přechází do Hornomoravského úvalu, nížinné oblasti podél toku řeky Moravy. Moravská brána je hranicí dvou geologických celků – Českého masivu (Oderské vrchy

<sup>39</sup> Statutární město Přerov, [www.prerov.eu](http://www.prerov.eu)

nebo Nízký Jeseník, které se nacházejí v severozápadním směru od města Přerov) a Vnějších Západních Karpat (Moravskoslezské Beskydy ležící na východ). Přerov leží v nadmořské výšce 210 m n. m. Podnebí Přerova lze zařadit do teplé oblasti (T2)<sup>40</sup>. Průměrný roční úhrn srážek se pohybuje v rozmezí 700 – 720 mm. Koncentrace průmyslové výroby ve městě spolu s faktem, že městem prochází důležité křižovatky silničních a železničních dopravních cest do velké míry ovlivňují stav životního prostředí ve městě a jeho okolí. Pro zajištění budoucího udržitelného rozvoje města je nezbytné dbát na soulad ekonomického rozvoje se zajištěním úměrné ekologické stability území a přispívat tak ke zkvalitnění prostředí města pro jeho obyvatele.

Rozlohu území města tvoří téměř z poloviny (47,5 %) orná půda. Relativně vysoký je podíl zastavěných a ostatních ploch (dohromady 29,4 %). Zbývající plochy ekologicky stabilního území jsou v menšině. Hodnota koeficientu ekologické stability<sup>41</sup> (KES) je 0,30, což svědčí o vysoké intenzitě antropogenního využívání území. Hodnota koeficientu ekologické stability (KES) se v porovnání s rokem 2014 nezměnila<sup>42</sup>. Podíl zalesněných ploch tvoří 9,6 % (přibližně 39 % lesa je zařazeno do kategorie lesů zvláštního určení – chráněná území)<sup>43</sup>.

**Obrázek 1.35: Srovnání hodnoty koeficientu ekologické stability vybraných moravských měst v roce 2019**



Zdroj: ČSÚ (2020): Územně analytické podklady, [https://www.czso.cz/csu/czso/csu\\_a\\_uzemne\\_analyticke\\_podklady](https://www.czso.cz/csu/czso/csu_a_uzemne_analyticke_podklady)

V severozápadní části území města se dále nachází 72,8 ha chmelnic. Přerov má po Tovačově druhou největší výměru vodních ploch ze všech obcí SO ORP Přerov. Mezi hodnotné území vodních ploch patří tzv. laguny (Velká laguna, Malé laguny), které souží k rekreaci a jsou přírodní památkou (PP Malé laguny).

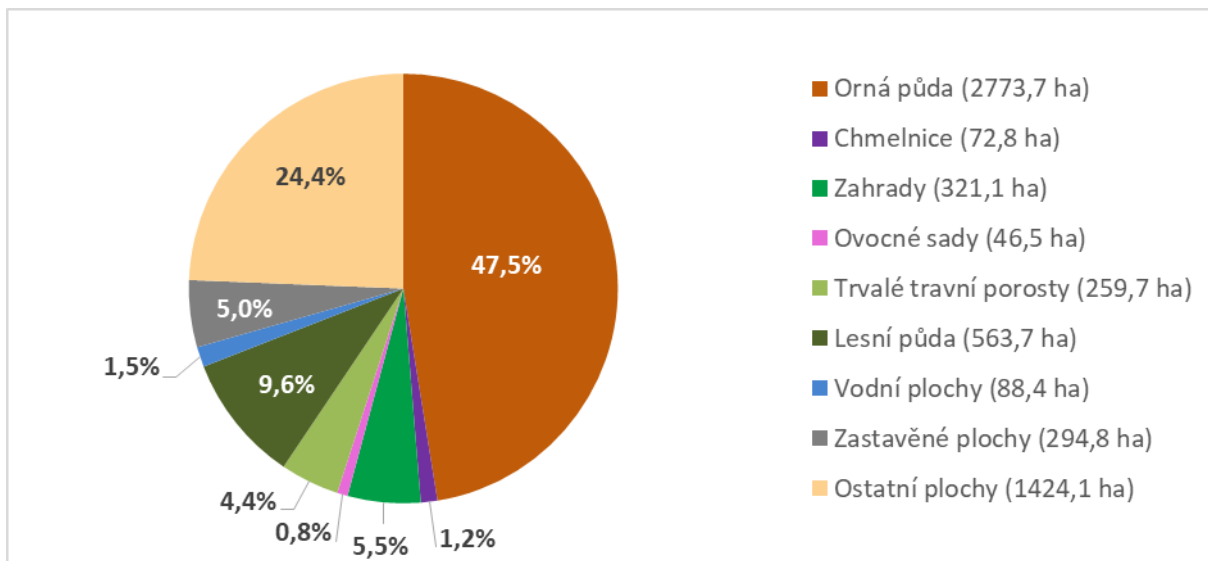
<sup>40</sup> Klasifikace klimatických oblastí dle Quitta – teplá oblast (T2) je charakteristická krátkým, teplým až mírně teplým jarem, léto je teplé, dlouhé a suché, podzim je poměrně krátký, teplý až mírně teplý, zima je krátká, suchá až velmi suchá.

<sup>41</sup> Koeficient ekologické stability vyjadřuje poměr stabilních a nestabilních krajinných prvků v daném území. Hodnoty koeficientu ekologické stability menší nebo rovné 0,10 dosahují území s maximálním narušením přírodních struktur; 0,10 – 0,30 území nadprůměrně využívaná se zřetelným narušením přírodních struktur; 0,31 – 1,00 území intenzivně využívaná, zejména zemědělskou velkovýrobou; 1,01 – 2,99 celkem vyvážená krajina, v níž jsou technické objekty relativně v souladu s dochovanými přírodními strukturami; hodnoty 3,00 a více dosahuje přírodní a přírodě blízká krajina s výraznou převahou ekologicky stabilních struktur a nízkou intenzitou využívání krajiny člověkem.

<sup>42</sup> Strategický plán územního a ekonomického rozvoje statutárního města Přerova pro období 2014 – 2020

<sup>43</sup> Územní plán města Přerova

Obrázek 1.36: Struktura využití ploch na území města Přerova v roce 2019

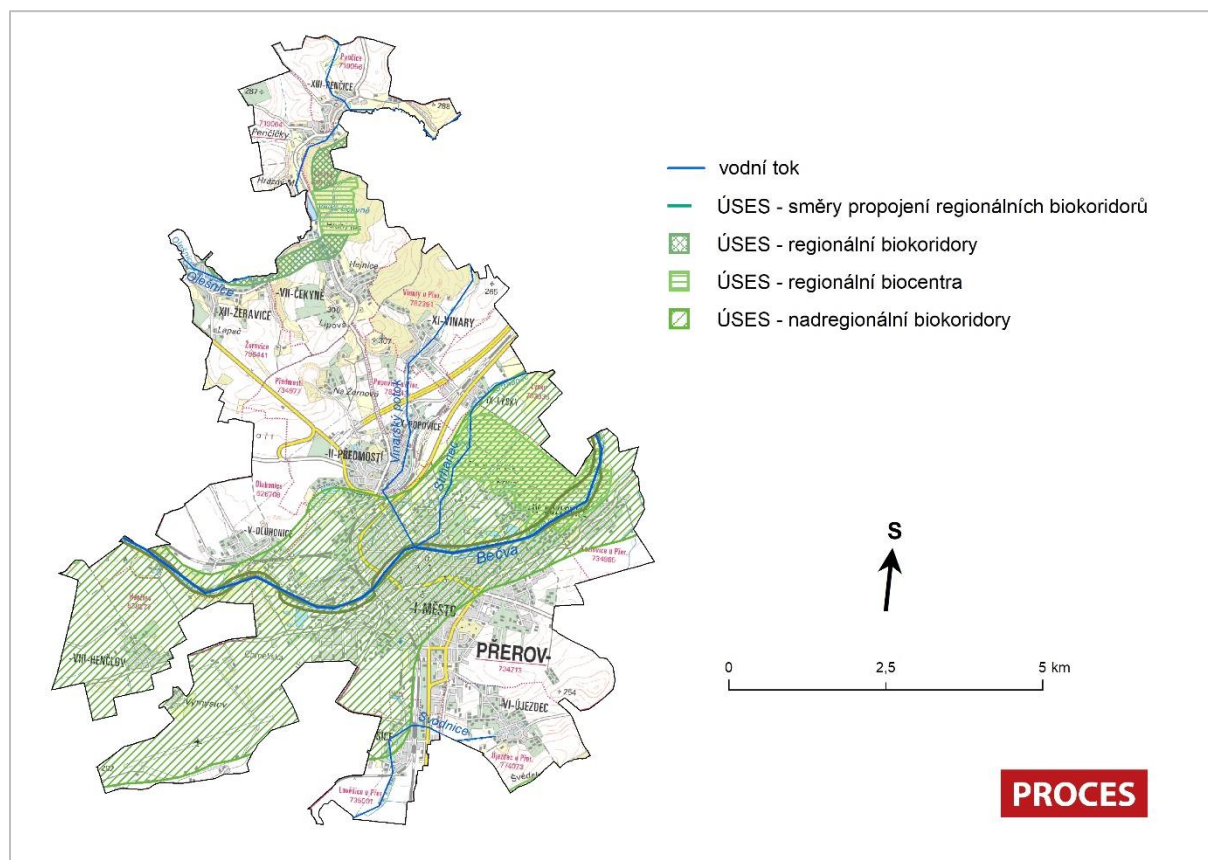


Zdroj: ČSÚ (2020): Územně analytické podklady, [https://www.czso.cz/csu/czso/csu\\_a\\_uzemne\\_analyticke\\_podklady](https://www.czso.cz/csu/czso/csu_a_uzemne_analyticke_podklady)

## OCHRANA PŘÍRODY

Územní systém ekologické stability (ÚSES) je tvořený vzájemně propojenou soustavou biocenter a biokoridorů lokálního, regionálního a nadregionálního významu. Účelem sítě ÚSES je posilování ekologické stability území s cílem ochrany přírodně blízkých ekosystémů.

Obrázek 1.37: Územní systém ekologické stability v Přerově



Zdroj: CENIA, ČÚZK, ArcČR

Hlavní osa nadregionálního biokoridoru kopíruje tok řeky Bečvy, biokoridor je specifikován pro ochranu cílových vodních a nivních ekosystémů. Významné regionální biocentrum tvoří Národní přírodní rezervace (NPR) Žebračka ve východní části území. Severní část území prochází regionální biokoridor v sledující tok řeky Olešnice. Území lokální úrovně ÚSES jsou vymezeny v blízkosti dalších vodních prvků a zalesněných ploch v krajině, vzájemně jsou propojeny řadou plošných a liniových interakčních prvků.

**Tabulka 1.60: Zvláště chráněná přírodní území v Přerově**

Název chráněné oblasti	Rozloha	Charakteristika
NPR Žebračka	227,66 ha	Oblast dubohabrového lesa, bučiny a lužního porostu. Nachází se zde velmi bohaté ptačí refugium. NPR Žebračka je na území města spolu s přílehlými úseky vodního toku Strhanec součástí evropsky významné lokality soustavy NATURA 2000 „Bečva–Žebračka“ o rozloze 288,7 ha. Zásadní negativní vliv na oblast má regulace řeky Bečvy, která vede k narušení vodního režimu v území. Pro zlepšení přírodních poměrů je navrhována revitalizace daného úseku řeky Bečvy.
PP Malé laguny	2,91 ha	Přírodní památka tvořená mokřadním biotopem s pestrou faunou a flórou, mykologicky cenná oblast.
PP Na Popovickém kopci	3,29 ha	Ostrůvek s výskytem vzácné teplomilné a suchomilné fauny a flóry, doklad směru šíření teplomilné flóry na Moravě.

Zdroj: AOPK ČR (2020); Statutární město Přerov, 2018

Celková rozloha chráněných přírodních území Přerova činí 233,86 ha, tedy přibližně 4 % z celkové plochy Přerova. Pro srovnání rozloha chráněných přírodních území Prostějova činí pouze 0,1 % z celkové rozlohy, v případě Hranic tento podíl činí přibližně 1 %, v případě Kroměříže je podíl chráněných území na celkové rozloze přibližně 0,4 %. Relativně vysoké zastoupení chráněných území je určeno především rozsáhlou NPR Žebračka ve východní části Přerova.

Mezi další významné krajinné prvky můžeme zařadit městský park Michalov – pozůstatek lužního lesa, nebo opuštěné plochy po bývalé těžbě vápence a písků v katastrálním území MČ Žeravice (Vápenčové zmolý, Skalice, Malá lipová). V katastru místní části Předmostí se dále nachází obecní sady ovocných stromů (Knejzlíkovy sady, asi 20ha). Dlouhou dobu neudržované území obecních sadů prochází v současnosti obnovou, která příznivě ovlivňuje biodiverzitu. Zároveň území slouží k rekreaci.

## ZÁKLADNÍ UKAZATELE KVALITY ŽIVOTNÍHO PROSTŘEDÍ V PŘEROVĚ

Kvalitu života v zásadní míře ovlivňuje míra znečištění životního prostředí. V následující části bude blíže posouzena kvalita ovzduší, vod, kvalita zemědělské půdy a míra hlukového znečištění na území města Přerova.

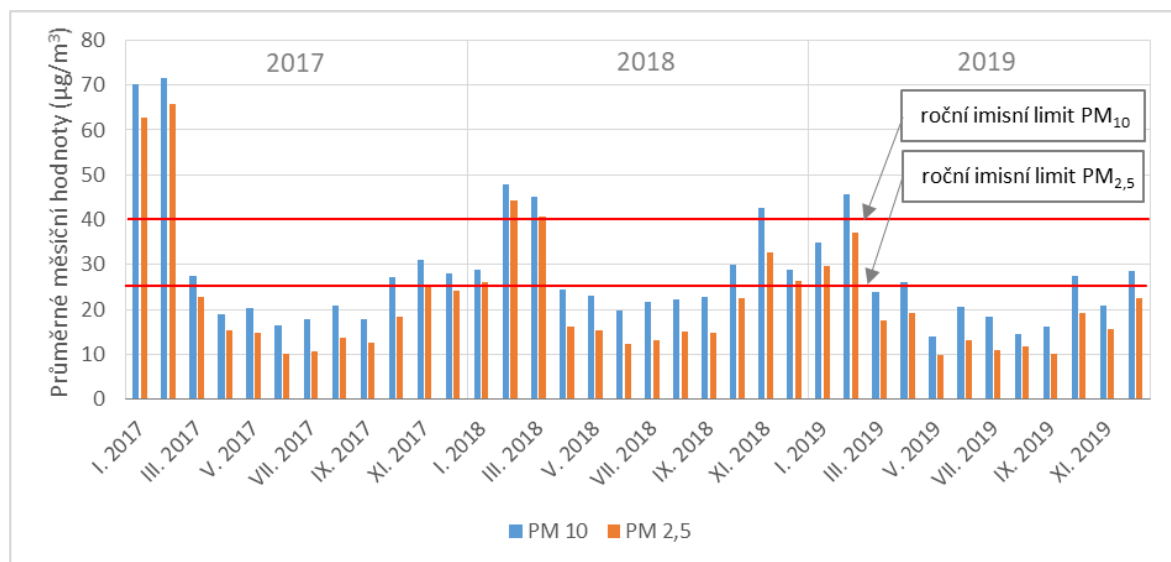
### KVALITA OVZDUŠÍ

Na znečištění ovzduší má vliv řada faktorů. Primární zdroje znečištění vznikají z velké části důsledkem vytápění domácností, v průmyslové výrobě, energetice a dopravě. Kvalitu ovzduší zásadně ovlivňuje proudění v atmosféře, proto zásadní roli hrají geomorfologické podmínky spolu s meteorologickou situací. Negativně kvalitu ovzduší v Přerově ovlivňují jak stacionární energetické a průmyslové zdroje, tak intenzivní doprava procházející městem spolu s dálkovým transferem znečišťujících látek zejména z blízkého Moravskoslezského kraje a Polska. V období topné sezóny zhoršuje kvalitu ovzduší vytápění domácností lokálními topeništi i samotné počasí – zhoršené rozptylové podmínky za inverzních situací. Intenzivní doprava procházející městem zhoršuje kvalitu ovzduší, vzniká tzv. sekundární prašnost – zviřování již usazeného prachu v přízemní vrstvě atmosféry a další společná reakce látek obsažených ve vzdušném aerosolu. Množství imisí v ovzduší města měří automatická monitorovací stanice Českého hydrometeorologického ústavu (ČHMÚ) v centru města, stanice se nachází v obytné zóně a je pozadového typu. Stanice kontinuálně měří

koncentrace znečišťujících látek polévatého prachu ( $PM_{10}$ ) a ( $PM_{2,5}$ ), oxidu siřičitého ( $SO_2$ ) a přízemního ozónu ( $O_3$ ). Výstupy z měření stanice jsou uvedeny na grafech níže.

V hodnocených letech (2017, 2018 a 2019) se průměrné měsíční koncentrace znečišťujících látek  $PM_{10}$  pohybovaly mezi 13,9 a 71,6  $\mu g/m^3$  (měsíční aritmetické průměry), v případě částic  $PM_{2,5}$  v rozmezí 9,9 až 65,7  $\mu g/m^3$ .

**Obrázek 1.38: Průměrné měsíční koncentrace  $PM_{10}$  a  $PM_{2,5}$  v Přerově v letech 2017, 2018 a 2019**



Zdroj: Český hydrometeorologický ústav

Pozn.: Znázorněny jsou imisní limity pro průměrnou roční koncentraci znečišťujících látek. V případě  $PM_{2,5}$  platí od roku 2020 přísnější imisní limit průměrné roční koncentrace 20  $\mu g/m^3$ .

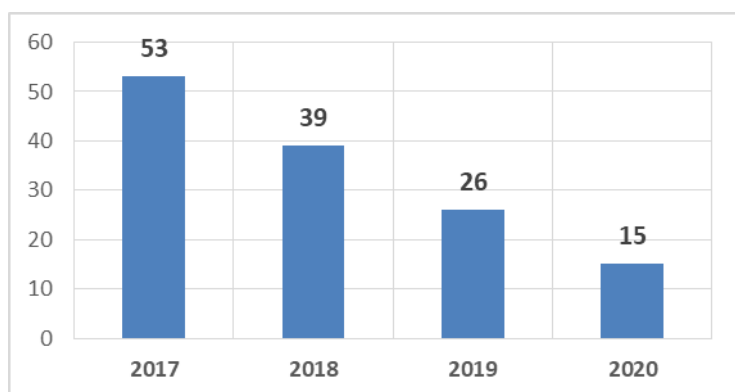
Graf na obrázku výše znázorňuje hodnoty průměrných měsíčních koncentrací znečišťujících látek  $PM_{10}$  a  $PM_{2,5}$  v Přerově v letech 2017, 2018 a 2019. Vyznačeny jsou hodnoty ročních imisních limitů (průměr za kalendářní rok) – 40  $\mu g/m^3$  pro částice  $PM_{10}$  a 25  $\mu g/m^3$  pro částice  $PM_{2,5}$ .<sup>44</sup> V případě částic  $PM_{10}$  nebyly ve sledovaných letech překročeny hodnoty ročních imisních limitů. Denní imisní limit pro částice  $PM_{10}$  je 50  $\mu g/m^3$  za 24 hodin. Legislativa připouští na daném místě (měřicí stanici) maximálně 35 překročení hodnoty denního imisního limitu za rok; při vyšším počtu je imisní limit považován za překročený. V roce 2017 byl tento imisní limit v Přerově překročen dohromady v 53 dnech, v roce 2018 ve 39 dnech, v roce 2019 ve 26 dnech a v roce 2020 pouze v 15 dnech, což může být ovlivněno změnami v chování obyvatel kvůli pandemii koronaviru. V letech 2017 a 2018 tak počet dní s překročením denního imisního limitu  $PM_{10}$  přesáhnul stanovený limit pro ochranu zdraví.

Imisní limit pro částice  $PM_{2,5}$  je stanoven jako průměr za kalendářní rok. Průměrná roční koncentrace částic  $PM_{2,5}$  činila v roce 2017 24,71  $\mu g/m^3$ , v roce 2018 23,3  $\mu g/m^3$ , v roce 2019 18,07  $\mu g/m^3$ . Imisní limit průměrné roční koncentrace pro  $PM_{2,5}$  (25  $\mu g/m^3$ ) nebyl překročen. Koncentrace imisních látek by však za roky 2017 a 2018 nevyhovovaly nově platnému imisnímu limitu částic  $PM_{2,5}$  na ochranu zdraví, který je od roku 2020 snížen na 20  $\mu g/m^3$ . Údaje svědčí o dlouhodobě zhoršené kvalitě ovzduší v Přerově.

<sup>44</sup> Od roku 2020 platí pro částice  $PM_{2,5}$  přísnější imisní limit průměrné roční koncentrace 20  $\mu g/m^3$ .



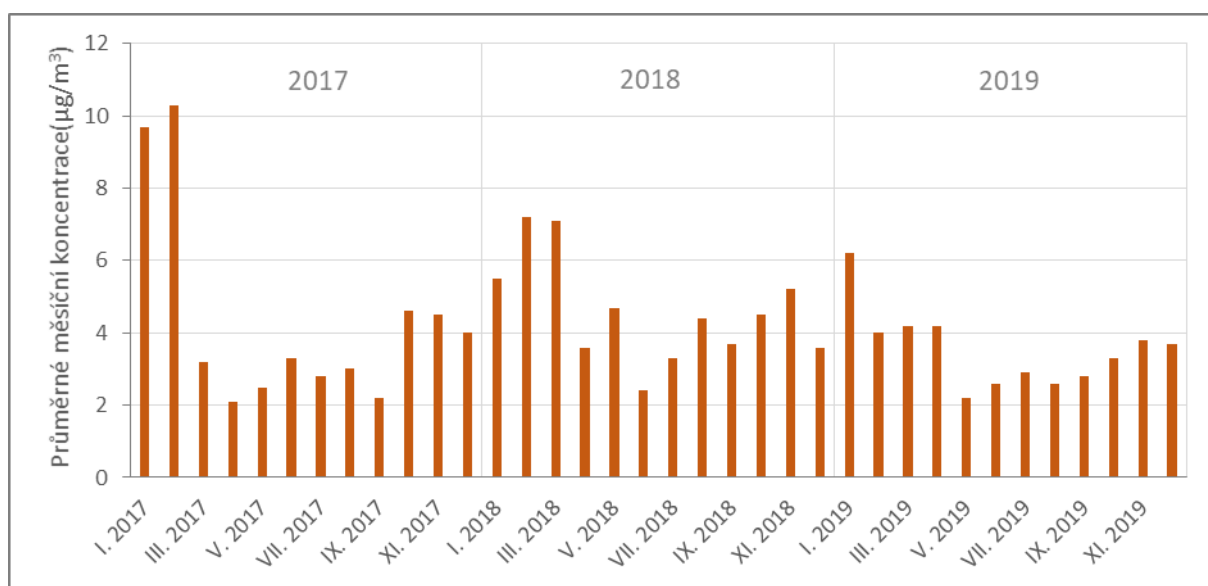
**Obrázek 1.39: Počet dní s překročením 24hodinového limitu PM<sub>10</sub> v Přerově v letech 2017, 2018, 2019 a 2020**



Zdroj: Český hydrometeorologický ústav

V případě sledování vývoje koncentrací oxidu siřičitého v ovzduší Přerova není jednoznačný trend v průběhu roku, nejvyšší hodnoty byly naměřeny v měsících lednu a únoru, což může být způsobeno zhoršenými rozptylovými podmínkami v zimních měsících. Hodnota imisního limitu pro ochranu zdraví průměrné denní koncentrace (24h) SO<sub>2</sub> 125 µg/m<sup>3</sup> nebyla ve sledovaných letech 2017, 2018 a 2019 překročena.

**Obrázek 1.40: Průměrné měsíční koncentrace SO<sub>2</sub> v Přerově v letech 2017, 2018 a 2019**

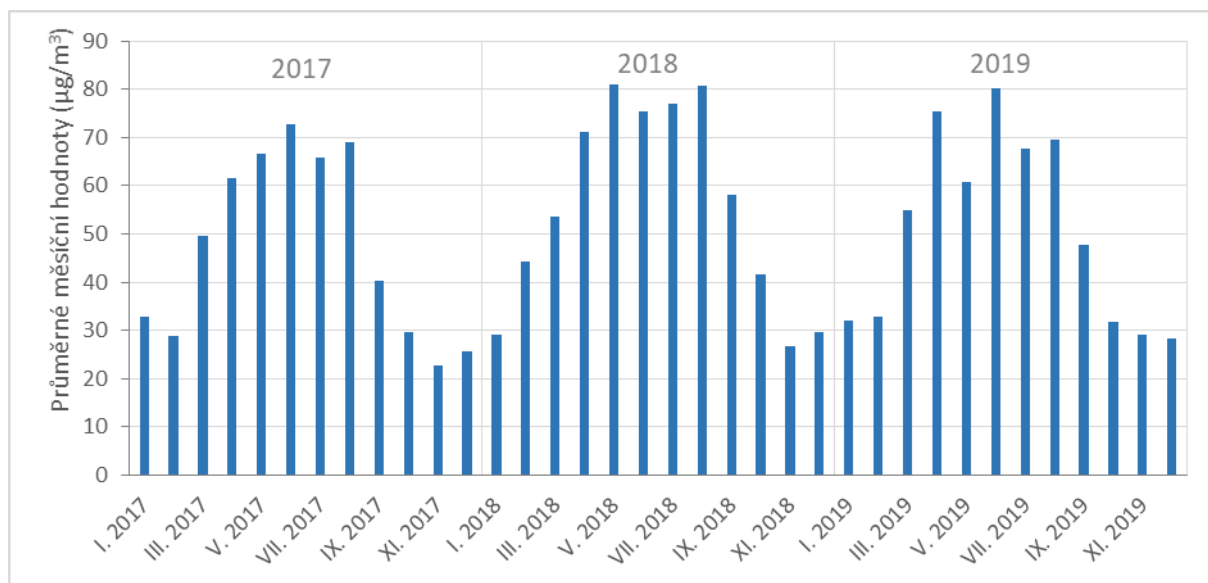


Zdroj: Český hydrometeorologický ústav

V případě troposférického ozonu je patrný pravidelný nárůst hodnot koncentrace v letních měsících (květen, červen), minimální hodnoty poté jsou dosahovány v chladných měsících říjen – únor. Tento vývoj lze očekávat i nadále, protože koncentrace přízemního ozonu narůstají se vzrůstající teplotou a množstvím UV záření, naopak klesají se zvyšující se relativní vlhkostí vzduchu<sup>45</sup>.

<sup>45</sup> <https://chmibno.org/blog/2018/08/01/neni-ozon-jako-ozon/>

**Obrázek 1.41: Průměrné měsíční koncentrace O<sub>3</sub> v Přerově v letech 2017, 2018 a 2019**



Zdroj: Český hydrometeorologický ústav

Tabulka níže uvádí přehled hlavních stacionárních zdrojů znečištění ovzduší tuhými znečišťujícími látkami (TZL) v ovzduší Přerova v roce 2018. Mezi hlavní zdroje patří společnosti Precheza, Metso – Slévárna Přerov a Veolia – Teplárna Přerov. TZL představují částice tuhého skupenství jakéhokoliv tvaru, struktury a hustoty rozptýlené v ovzduší. Vedle stacionárních zdrojů z energetiky a průmyslu se na množství emisí TZL v ovzduší významně podílí sektor dopravy a vytápění domácností.<sup>46</sup>

**Tabulka 1.61: Přehled hlavních stacionárních zdrojů znečištění ovzduší Přerova tuhými znečišťujícími látkami v roce 2018**

podnik	TZL (t)
PRECHEZA a.s.	6,42
Metso Czech Republic, s.r.o. - Slévárna Přerov	6,369
Veolia Energie ČR, a.s. - Teplárna Přerov	1,719
PSP Machinery s.r.o.	0,895
HALLEXO CZ s.r.o.	0,368
Beton Brož s.r.o. - provozovna Přerov	0,311
Montáže Přerov a.s. - lakovna LAKOS 15	0,163

Zdroj: Český hydrometeorologický ústav, Zdroje znečišťování za rok 2018

Ke zhoršené kvalitě ovzduší v Přerově dále přispívá znečištění benzo[a]pyrenem, karcinogenní látkou, jejíž imisní limity jsou v oblasti Přerova dlouhodobě překračovány.<sup>47</sup> Hlavním zdrojem emisí benzo[a]pyrenu jsou lokální topeniště domácností – jedná se o produkt nedokonalého spalování pevných paliv v kotlech starších typů. Koncentrace benzo[a]pyrenu v ovzduší je v průběhu roku proměnlivá – maximálních hodnot je dosahováno v chladné části roku v období topné sezóny a zhoršených rozptylových podmínek.

## KVALITA POVRCHOVÝCH VOD A PROTIPOVODŇOVÁ OCHRANA

Řeka Bečva je největším levostranným přítokem řeky Moravy. Průměrný průtok Bečvy v Přerově dosahuje hodnoty 17,3 m<sup>3</sup>/s. Jakost vody v řece Bečvě byla v roce 2018 hodnocena III. třídou

<sup>46</sup> MŽP (2013): Příručka ochrany kvality ovzduší.

[https://www.mzp.cz/C1257458002F0DC7/cz/kvalita\\_ovzduisi/\\$FILE/000-prirucka\\_OPLZZ\\_komplet-20190708.pdf](https://www.mzp.cz/C1257458002F0DC7/cz/kvalita_ovzduisi/$FILE/000-prirucka_OPLZZ_komplet-20190708.pdf)

<sup>47</sup> ČHMÚ (2019): Grafická ročenka 2019; ČHMÚ (2018): Grafická ročenka 2018; ČHMÚ (2017): Grafická ročenka 2017

jakosti<sup>48</sup> (znečištěná voda). Řeka Bečva je významným biotopem pro velké množství organismů, které jsou vázány na vodní prostředí. Správu vodních toků na území města Přerova zajišťuje především společnost Povodí Moravy, s.p. Odpadní vody z města Přerova jsou čištěny v ČOV Přerov-Henčlov. V roce 2019 odstranila ČOV Přerov z odpadních vod mj. 1 380 kg zinku a jeho sloučenin a 67 kg olova a jeho sloučenin<sup>49</sup>. K významným uživatelům povrchové vody z řeky Bečvy patří v Přerově společnost Precheza a Technické služby města Přerova. Kvalitu vody v řece Bečvě lze posoudit na základě rozborů prováděných v lokalitě Troubky v rámci Plánu dílčího povodí Moravy 2016 – 2021<sup>50</sup>. Celková kvalita je hodnocena jako nevyhovující. Vlivem znečištění chemickými látkami nebylo dosaženo dobrého stavu, byly překročeny limitní hodnoty látek rtuť-biota, benzo[ghi]perylen, fluoranten, bromovaný difenylether. Ekologický stav vodního toku je hodnocen jako poškozený. Znečišťující látky pocházejí z průmyslových zdrojů, zemědělství (dusičnany) a nečištěných komunálních odpadních vod. V září 2020 došlo k silnému znečištění řeky Bečvy únikem kyanidu, který závažně poškodil živé organismy v řece. Jedná se o největší havárii znečištění řeky Bečvy v historii. V dlouhodobém měřítku však lze konstatovat postupné zlepšování jakosti povrchových vod.

V Přerově docházelo v minulosti k opakovaným záplavám vzhledem k charakteru neregulované řeky Bečvy, která se v oblasti Přerovska pravidelně rozlívá do široké říční nivy. V nedávné minulosti město zažilo ničivé povodně v létě roku 1997, II. povodňového stupně dosáhla Bečva v Přerově také na jaře 2006. Vzhledem k realizaci řady protipovodňových opatření se podařilo riziko povodní v Přerově snížit. Mapa uvedená níže zobrazuje rozliv řeky Bečvy při povodňových stavech pětileté (Q5), dvacetileté (Q20) a stoleté (Q100) povodně. Při povodni Q5 je v Přerově aktuálně ohroženo 150 objektů, v případě Q20 objektů 252 a v případě Q100 již 1687 objektů. V záplavovém území se nachází 619 objektů s evidenčním číslem. Je tedy patrné, že riziko povodní zejména při výjimečných povodňových stavech je stále přítomné, u ohrožených objektů je nutné zajistit varování a případnou evakuaci. Město Přerov má zpracován povodňový plán. V plánu je uvedena řada preventivních a přípravných opatření ke snížení rizika povodní v klidovém stavu a definuje operativní opatření prováděná v době povodně (například postup záchranných a bezpečnostních složek při mimořádných situacích). Riziko povodní je na území města monitorováno systémem srážkoměrů a hladinměřů.

Výhledově je plánovaná výstavba protipovodňové ochrany v Přerově v souvislosti s plánovanou výstavbou suché nádrže Teplice, která by měla zajistit ochranu především stávající obydlí a historicky cenné části Přerova. Výstavba protipovodňové ochrany města Přerova, jako veřejně prospěšného opatření, bude provedena na ochranu před povodňovým průtokem při Q100 se zajištěním dostatečného převýšení.<sup>51</sup>

---

<sup>48</sup> Dle definice normy ČSN určující jakost povrchových vod označuje III. třída jakosti „stav povrchové vody, který byl ovlivněn lidskou činností tak, že ukazatele jakosti vody dosahují hodnot, které nemusí vytvořit podmínky pro existenci bohatého, vyváženého a udržitelného ekosystému“.

<sup>49</sup> IRZ (Integrovaný registr znečišťování), 2020, <https://portal.cenia.cz/irz/>

<sup>50</sup> PMO (2016): [http://pop.pmo.cz/download/web\\_PDP\\_Morava\\_kraje/index.html](http://pop.pmo.cz/download/web_PDP_Morava_kraje/index.html)

<sup>51</sup> Územní plán města Přerova

**Obrázek 1.42 : Znázornění záplavových zón při pětileté (Q5), dvacetileté (Q20) a stoleté (Q100) povodni**



Zdroj: MŽP, Centrální datový sklad pro mapy povodňového nebezpečí a povodňových rizik, 2020

### KVALITA ZEMĚDĚLSKÝCH PŮD

Necelou polovinu z celkové rozlohy města Přerova tvoří orná půda (2 773,7 ha). Charakter krajiny především v západní části území odpovídá intenzivně obdělávané rovinaté zemědělské krajině (vysoké zastoupení orné půdy v katastrech Dluhonic nebo Henčlova). Z hlediska půdních typů převládají v rovinaté jihovýchodní části území nívné půdy – fluvizemě, v jihozápadní části černozemě, na sever od řeky Bečvy, kde je terén členitější, převládají hnědozemě a další méně úrodné druhy půd. Intenzivní zornění zemědělských půd spolu s otevřeným terénem s malým zastoupením vzrostlé vegetace přispívá k náchylnosti obnažené půdy k vodní a větrné erozi. V minulosti provedené nešetrné pozemkové úpravy (meliorace, odstraňování mezí) snížily retenční kapacitu krajiny a spolu s narůstajícím rizikem extrémních projevů počasí (intenzivní příválové deště) mohou dále způsobovat degradaci zemědělských půd.

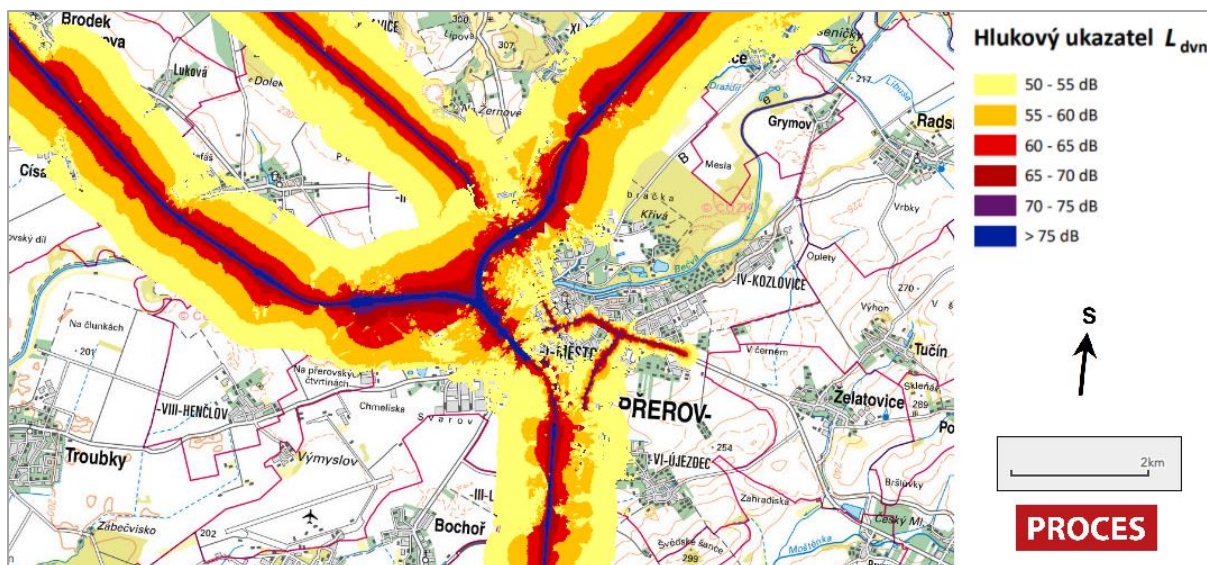
### HLUKOVÉ ZNEČIŠTĚNÍ

Dalším hodnoceným ukazatelem kvality životního prostředí v Přerově je úroveň hluku. Nejvýznamnějším zdrojem hlukové zátěže jsou doprava a průmysl. Přerov je významnou křižovatkou dopravních tras, vedlejším negativním vlivem intenzivní dopravy procházející městem je právě vysoká míra hluku. Hluk negativně působí na lidské zdraví a narušuje některé fyziologické funkce lidského organismu (např. spánek, odpočinek, narušuje soustředění). V roce 2017 byly Ministerstvem zdravotnictví zveřejněny výsledky strategického mapování hluku v Česku, znázornění hlukové zátěže Přerova je zobrazeno na mapě níže. V blízkosti rušných silnic a železničního koridoru je celková intenzita hluku  $L_{dvn}$  (den-večer-noc) vyšší než 75 dB, dochází tedy k překročení limitu pro hlukovou zátěž na veřejných prostranstvích. V roce 2016 byla v rámci zpracování Plánu udržitelné mobility města Přerov zpracována hluková studie.<sup>52</sup> Hluková zátěž byla sledována ve 4 lokalitách (2x místní komunikace, 1x silnice I. třídy, 1x silnice II. třídy). V rámci lokalit bylo vždy vybráno místo měření tak, aby reprezentovalo hlukovou zátěž z dominantní komunikace a přitom bylo situováno pokud možno co nejbližší k obytné zástavbě. Naměřené hodnoty hluku byly posuzovány ve vztahu k platným hygienickým limitům pro ochranu zdraví obyvatel (ve sledovaných lokalitách platí hlukový limit akustického tlaku 70 dB v denní době a 60 dB v noční době mezi 22.

<sup>52</sup> <http://mobilita-prerov.eu/dokumenty/>

večerní a 6. ranní hodinou). Výsledné naměřené a interpretované hodnoty hlukové zátěže korespondují s dopravními intenzitami na komunikacích. Ve všech čtyřech lokalitách nebyl překročen platný hygienický limit pro chráněný venkovní prostor staveb v denní i noční době. Nicméně ke krátkodobému překročení hlukového limitu pro noční dobu, došlo v lokalitách Velká Dlážka a Dvořákova, a to v době mezi 5 a 6 hodinou ranní. V rámci probíhajících a plánovaných dopravních staveb je zamýšleno realizovat konkrétní protihluková opatření. Například v rámci výstavby úseku dálnice D1 mezi Přerovem a Říkovcem je navržen nízkohlučný asfaltový povrch, vybudování protihlukových stěn a další opatření v úsecích procházejících v blízkosti zastavěného území. Obdobně v případě rekonstrukce železniční stanice a železniční trati je plánována výstavba protihlukových stěn.

**Obrázek 1.43: Hluková zátěž silniční a železniční dopravy v Přerově**



Zdroj: SZÚ, Strategické hlukové mapy; <https://geoportal.mzcr.cz/shm/>

## ZDROJE ZNEČIŠTĚNÍ

Přerov patří mezi města s bohatou průmyslovou minulostí (především průmysl chemický a strojírenský). Průmyslová výroba spolu s intenzivní dopravou procházející městem jsou zdroji znečištění ovzduší, hlukové zátěže a povrchových vod.

### Seznam provozoven – zdrojů znečištění v roce 2018 na území Přerova:

- Beton Brož s.r.o. - provozovna Přerov
- Česká telekomunikační infrastruktura a.s.
- Českomoravská železniční opravna, s.r.o.
- Den Braven production s.r.o. - Přerov
- DPOV, a. s. - PSO Přerov
- DSP Přerov s.r.o. - areál PSP
- FAU s.r.o. - sklad PHM Přerov
- FILÁK, s.r.o.
- HALLEXO CZ s.r.o.
- JAP FUTURE s.r.o. - GRAFOSKLO
- Kaufland-Přerov 2
- Kazeto spol. s r.o.
- Meomed s.r.o.
- Montáže Přerov a.s. - lakovna LAKOS 15
- NAVOS a.s. - provoz Přerov
- NewCo Immo CZ GmbH-Kaufland
- Obroba Technology s.r.o.
- P M E , spol. s r.o.
- Pekařna Racek, s.r.o.
- Pivovar ZUBR a.s. Přerov
- PRECHEZA a.s.
- PROGRESS OK a.s.
- PSP Machinery s.r.o.
- PSP Speciální strojírna a.s. Přerov
- RESTA s.r.o. - lakovna Přerov
- SEZAKO PŘEROV s.r.o.

- Meopta - optika, s.r.o.
- Metso Czech Republic, s.r.o. - Slévárna Přerov
- Miluška Rozsivalová - Chemická čistírna oděvů
- Středomoravská nemocniční a.s., Nemocnice Přerov
- TRANSBETON s.r.o.
- Veolia Energie ČR, a.s. - Teplárna Přerov

Zdroj: Český hydrometeorologický ústav, Zdroje znečišťování za rok 2018

Dle Integrovaného registru znečišťování (IRZ) bylo v roce 2019 v odpadních vodách Přerova evidovány přenosy látek toluenu (17 079 kg/rok), mědi a jejích sloučenin (10 393 kg/rok), niklu a jeho sloučenin (9 566 kg/rok), chromu a jeho sloučenin (7 808 kg/rok), zinku a jeho sloučenin (1 380 kg/rok), olova a jeho sloučenin (631 kg/rok) a kadmia a jeho sloučenin (23 kg/rok) produkovaných především průmyslovou výrobou.<sup>53</sup>

**Tabulka 1.62: Evidované úniky znečišťujících látek v Přerově v roce 2019**

Podnik	Látka	Typ prostředí	[kg/rok]
Precheza, a.s.	Fluoridy (jako celkové F)	únik do vody	8 001
	Oxid uhličitý (CO <sub>2</sub> )	únik do ovzduší	100 896 000
	Oxid uhličitý (CO <sub>2</sub> ) bez spalování biomasy	únik do ovzduší	100 896 000
	Oxidy síry (SO <sub>x</sub> /SO <sub>2</sub> )	únik do ovzduší	329 909
Teplárna Přerov	Oxid uhličitý (CO <sub>2</sub> )	únik do ovzduší	217 694 709
	Oxid uhličitý (CO <sub>2</sub> ) bez spalování biomasy	únik do ovzduší	216 522 921
	Oxidy dusíku (NO <sub>x</sub> /NO <sub>2</sub> )	únik do ovzduší	509 153
	Oxidy síry (SO <sub>x</sub> /SO <sub>2</sub> )	únik do ovzduší	684 284

Zdroj: IRZ (Integrovaný registr znečišťování), 2020, <https://portal.cenia.cz/irz/>

Významným zdrojem emisí CO<sub>2</sub>, NO<sub>x</sub>/NO<sub>2</sub> a SO<sub>x</sub>/SO<sub>2</sub> je Teplárna Přerov, kogenerační zařízení výroby elektrické energie a tepla spalováním uhlí. Přerovská chemička (Precheza) se podílí na znečištění ovzduší oxidy síry. Společnost Precheza byla v minulosti pokutována Ministerstvem životního prostředí za únik většího množství oxidů síry, které způsobilo zdravotní komplikace obyvatelům města. Pozitivním jevem je snižování míry průmyslového znečištění způsobený jak aplikací nových výrobních technologií šetrnějších k životnímu prostředí, tak i samotným poklesem intenzity průmyslové výroby v souvislosti se širšími strukturálními změnami v ekonomice.

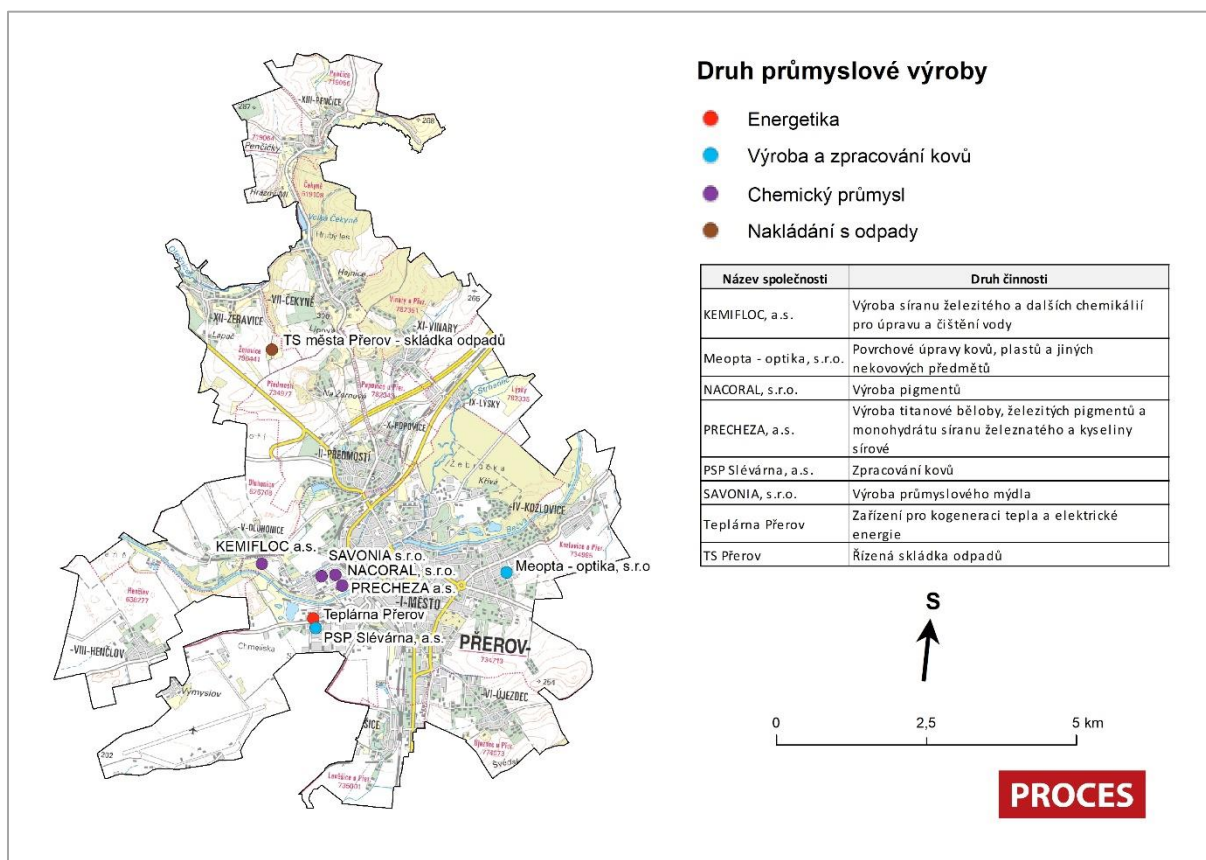
Na mapě zobrazené níže jsou uvedeny kontaminované lokality znečištěného životního prostředí vlivem staré průmyslové zátěže. Kontaminace se nachází v prostoru průmyslových areálů a v jejich blízkosti (Precheza, Přerovské strojírny, Meopta). Na území města se dále nachází několik lokalit bývalých průmyslových skládek. Řada lokalit se nachází v záplavovém území, riziko znečištění životního prostředí za povodňových situací je tak zvýšené. Stav uvedených lokalit je monitorován a jsou prováděna opatření ke snížení rizika a negativního vlivu na okolní prostředí.

<sup>53</sup> IRZ (Integrovaný registr znečišťování), 2020, <https://portal.cenia.cz/irz/>

**Obrázek 1.44: Přehled kontaminovaných lokalit na území města Přerova**



**Obrázek 1.45: Průmyslová zařízení v režimu Integrované prevence a omezení znečištění**



Zdroj: MŽP, 2020, Integrovaná prevence a omezení znečištění; MŽP, 2019, Zpráva o životním prostředí v Olomouckém kraji

## ZMĚNA KLIMATU

V posledních letech lze i na území Česka pociťovat důsledky globálních změn klimatu. Změna klimatu bude s vysokou pravděpodobností znamenat také zvýšení klimatické variability spojené s výskytem delších a intenzivnějších epizod sucha nebo naopak zvýšení rizik spojených s extrémními jevy počasí v podobě přívalových dešťů a přívalových povodní. V případě pokračujícího trendu zvyšování průměrné teploty vzduchu a snižování úhrnu srážek je nutná snaha zmírňovat dopady klimatické změny různými opatřeními. Vliv změny klimatu na urbanizovanou krajinu je podrobně popsán v dokumentu „Strategie přizpůsobení se změně klimatu v podmínkách ČR<sup>54</sup>“. Mezi hlavní rizika plynoucí ze změny klimatu pro urbanizované oblasti patří vlny veder, záplavy, sucho a nedostatek vody.<sup>55</sup>

Dle Quittova klimatickogeografického členění se území Přerova nachází v teplé klimatické oblasti T2. V dlouhodobém průměru se zde vyskytuje více než 50 letních dnů s minimální teplotou vzduchu 25°C a více a průměrná roční teplota činí 8,4 °C. Při předpokládaném oteplení a mírném poklesu atmosférických srážek lze v teplé oblasti střední Moravy očekávat zvýšení výparu a nárůst ohrožení suchem negativně ovlivňujícím zemědělskou produkci.<sup>56</sup> V souvislosti s nešetrným hospodařením v krajině v uplynulých letech zároveň došlo ke snížení retenční kapacity krajiny. Provedené pozemkové úpravy, meliorace a nešetrné zemědělské postupy tak přispěly ke zrychlení odtoku srážkové vody a zvýšení rizika přívalových povodní. Dlouhodobým problémem je pokračující eroze půd, která způsobuje degradaci půd a snižování úrodnosti. Epizodu extrémního sucha v oblasti Přerovska v roce 2019 dokládá mapa na následující straně.

Území města Přerova z velké části odpovídá charakteru urbanizované krajiny. V urbanizovaných oblastech dochází k efektu tzv. tepelného ostrova, tedy nadměrnému ohřívání teploty území a vzduchu vlivem vysoké koncentrace zastavěných ploch, intenzivní dopravy a ostatních lidských aktivit. Efekt městského tepelného ostrova s sebou přináší rostoucí počet horkých dnů a nocí, umocňuje vlny veder a přímo ovlivňuje zdraví obyvatelstva a s tím související počet úmrtí. Předpokládaný nárůst dopadů klimatické změny znamená rostoucí náklady na topení, ventilaci, klimatizaci a zároveň technickou infrastrukturu.<sup>57</sup> Adaptační opatření měst, která mají za úkol snižovat negativní vlivy klimatické změny a zkvalitňovat životní prostředí města, jsou pro budoucí rozvoj nezbytná. Důležitou roli vedle čistě technických opatření nebo naopak měkkých opatření (politická či společenská rovina) hrají ekosystémově založené přístupy, které jsou klíčové pro zvyšování odolnosti urbánních oblastí. Spolu s tím poskytují řadu přínosů jako je snížení povodňového rizika a eroze půdy, lepší kvalita vody a ovzduší, zvýšení biodiverzity, snižování hlučnosti nebo zmírňování efektu městského tepelného ostrova. Přírodě blízká adaptační opatření lze rozdělit na podporu:

- Zelené infrastruktury
  - zelené střechy (zvyšování energetické efektivity staveb), zelené fasády budov, podpora výsadby stromů a dostatku zeleně ve veřejném prostoru
- Modré infrastruktury
  - efektivní využití zachycované dešťové vody nebo využití stojatých a tekoucích vod ve městě

---

<sup>54</sup> MŽP (2015): Strategie přizpůsobení se změně klimatu v podmínkách ČR  
[https://www.mzp.cz/C1257458002F0DC7/cz/zmena\\_klimatu\\_adaptacni\\_strategie/\\$FILE/OEOK-Adaptacni\\_strategie-20151029.pdf](https://www.mzp.cz/C1257458002F0DC7/cz/zmena_klimatu_adaptacni_strategie/$FILE/OEOK-Adaptacni_strategie-20151029.pdf)

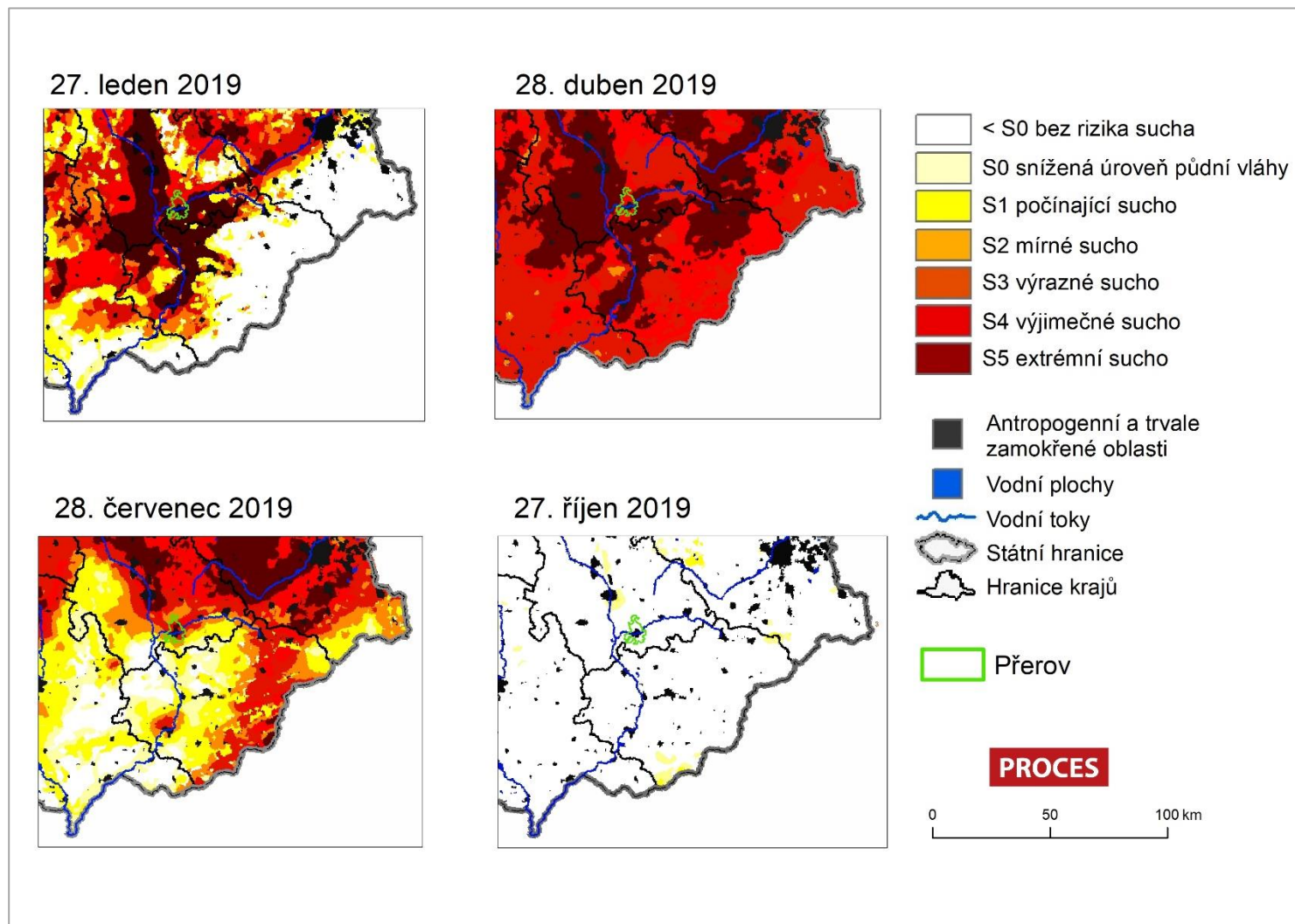
<sup>55</sup> MŽP (2019): Aktualizace Komplexní studie dopadů, zranitelnosti a zdrojů rizik souvisejících se změnou klimatu v ČR z roku 2015

<sup>56</sup> MŽP (2015): Strategie přizpůsobení se změně klimatu v podmínkách ČR

<sup>57</sup> MŽP (2019): Aktualizace Komplexní studie dopadů, zranitelnosti a zdrojů rizik souvisejících se změnou klimatu v ČR z roku 2015



Obrázek 1.46: Intenzita sucha v oblasti střední Moravy v průběhu roku 2019



Zdroj: Intersucho, <https://www.intersucho.cz/cz>

## 1.7.3 TECHNICKÁ INFRASTRUKTURA

### VODOHOSPODÁŘSKÁ INFRASTRUKTURA

Město Přerov má veřejný vodovod, který je v majetku i správě společnosti Vodovody a kanalizace Přerov (VaKu Přerov, a.s.) ve vlastnictví měst a obcí v regionu. Skupinový vodovod Přerov - Švédské Šance – Čekyně zásobuje obyvatele města Přerova, místních částí a přilehlých obcí vodou z úpravny vody Troubky a Ostravského oblastního vodovodu. Z místních vodních zdrojů je vodovod zásoben z prameniště Troubky, záložním zdrojem pro zásobování bez trvalého odběru je prameniště Brodek. Stávající zdroje včetně napojení na systém Ostravského oblastního vodovodu poskytují dostatečnou kapacitu pro další rozvoj města. Celé řešené území je zásobeno z řídicích vodojemů Čekyně a Švédské Šance. S ohledem na rovinatý charakter terénu jsou hodnoty hydrodynamických tlaků v rámci města vyhovující. V místních částech Čekyně a Penčice byl vodovod zbudován v nedávné době. Obec v rámci územního plánu uvažuje s rozšířením vodovodní sítě v návrhových rozvojových plochách. Stručný přehled navrhovaných úprav vodovodního řadu dle Územního plánu města je uveden v následujících odstavcích.

- **Přerov, Předmostí, Lověšice**

Stávající systém zásobování v Přerově je vyhovující a předpokládá se jeho zachování i do budoucna. Rozvodná síť v místních částech Předmostí a Lověšice navazuje na rozvodnou síť v Přerově a situace je obdobná. Rozšíření rozvodné vodovodní sítě je navrženo pro návrhové plochy určené pro podnikatelskou výstavbu, bytovou zástavbu a občanskou vybavenost. V rámci místní části Předmostí je navržena výstavba vodovodní sítě v lokalitě pro podnikatelskou výstavbu, bytovou zástavbu a občanskou vybavenost. V místní části Lověšice je navrženo vybudovat vodovodní řad a vybudování propojení vodovodních řadů. V místní části Lověšice se předpokládá rozšiřování vodovodu pro potřeby plánovaného terminálu kombinované dopravy.

- **Kozlovice**

Předpokládá se rozšíření vodovodního řadu.

- **Dluhonice**

V místní části Dluhonice je navrženo vybudovat vodovodní řady v návaznosti na uvažované rozšíření obytné zástavby.

- **Újezdec**

Je navrženo rozšíření vodovodní sítě a dále se předpokládá výstavba vodovodního řadu pro vybudování průmyslové zóny (vod.řad bude napojen na vodovodní přívaděč H. Moštěnice).

- **Čekyně**

V místní části Čekyně je nově vybudován veřejný vodovod. Výstavba vodovodu je navržena pro zásobování návrhových ploch.

- **Henčlov**

V místní části Henčlov je navrženo vybudovat vodovodní řady v návaznosti na uvažované rozšíření obytné zástavby.

- **Vinary**

Ve Vinarech je navrženo zaokružování vodovodní sítě.

- **Žeravice**

V místní části Žeravice je navrženo vybudovat vodovodní řady v návaznosti na uvažované rozšíření obytné zástavby.

- **Penčice, Penčičky**

Nově vybudován vodovod. Voda z VDJ Sobíšky.

V případě přerušení dodávky vody je zajištěno zásobování obyvatel individuálně z přistavených cisteren a balenou vodou. Minimální množství vody v době krizového zásobování pro obec je na první dva dny 190 m<sup>3</sup>/den a na další dny je to 570 m<sup>3</sup>/den.

V roce 2020 byla v Přerově cena vodného 41,70 Kč/m<sup>3</sup> včetně DPH (10 %), cena stočného 34,72 Kč/m<sup>3</sup> včetně DPH (dohromady 76,42 Kč/m<sup>3</sup>). K 1. 5. 2020 byla průměrná cena vody (vodného a stočného) ve městech nad 10 000 obyvatel Česka 87,33 Kč/m<sup>3</sup> včetně DPH<sup>58</sup>, cena vody je tak v Přerově nižší než celostátní průměr.

## KANALIZACE

Město Přerov má vybudovaný rozsáhlý systém převážně jednotné stokové sítě, která odvádí splaškové a dešťové odpadní vody na městskou ČOV situovanou v západní části řešeného území. Správcem a provozovatelem kanalizační sítě je stejně jako v případě vodovodů společnost Vodovody a kanalizace Přerov a.s. Město Přerov je s výjimkou místních částí Lýsky a Penčice plně odkanalizované a napojené na ČOV. V místní části Čekyně proběhla v nedávné době výstavba kanalizace a ČOV. V budoucnu budou na tuto ČOV napojeny místní části Penčice a obce Lhotka a Záběštní Lhota. Lokálně je odkanalizování v městě Přerově řešeno oddílnou splaškovou kanalizací. Oddílná splašková kanalizace je kromě místních částí Lověšice a Újezdec v městě Přerově vybudována v lokalitě sídliště „U Tenisu“ a v lokalitě „Přerovských zahrad“ umístěných za společností Meopta ve směru na Kozlovice. Stávající kanalizace byla budována postupně tak, jak probíhala výstavba města. S ohledem na spádové poměry zájmového území lze stávající stokový systém města Přerova rozdělit na dvě části: pravobřežní - severní a levobřežní - jižní. Odpadní vody se čistí na mechanicko-biologické ČOV v Henčlově, která byla uvedena do provozu v roce 2000. Jedná se o rekonstruovanou ČOV z roku 1969.

Hlavním zdrojem odpadních vod jsou komunální odpadní vody od obyvatel. Průmyslové odpadní vody v Přerově lze rozdělit do dvou typů. První skupinou jsou odpadní vody z potravinářského průmyslu, které spolu s komunálními odpadními vodami produkují rozhodující podíl organického znečištění přiváděného na městskou mechanicko-biologickou ČOV. Jedná se především o pivovar, jatky nebo palírnu (Pivovar Zubr a.s., Přerovské jatky, M.H. s.r.o.). Druhou skupinou průmyslových odpadních vod představují vody ze strojírenských a chemických podniků. Průmyslové odpadní vody však představují potenciální riziko, že budou obsahovat látky, které by mohly ohrozit průběh čisticích procesů na MČOV. Z tohoto důvodu je nutné jejich samostatné čištění bez napojení na MČOV (PRECHEZA a.s., KAZETO, spol. s r.o.), nebo je nezbytné jejich předčištění (MEOPTA - optika a.s., ČD – kolejové depo) či neutralizace (PRECHEZA a.s.).<sup>59</sup>

Celková délka provozované stokové sítě v Přerově (včetně výtlačků) je cca 112,3 km, z toho Přerov a Předmostí 89,24 km, místní části Henčlov, Popovice, Vinary 8,96 km, Újezdec 5,32 km, Lověšice 4,09 km, Kozlovice 4,24 km a Dluhonice 0,45 km. Páteř kanalizačního systému severní (pravobřežní) části města tvoří kanalizační sběrač N. Trasa sběrače je vedena podél řeky Bečvy v komunikaci nábřeží Dr. Edvarda Beneše a prochází celým řešeným územím ze západu na východ. Páteř kanalizačního systému jižní (levobřežní) části města Přerova tvoří kmenové sběrače A, A-1, C a D. Trasa sběrače A začíná v areálu městské ČOV, je vedena extravilánem podél řeky Bečvy a pokračuje zastavěným územím města v komunikaci ul. Kojetínská, Komenského, 17. listopadu a ul. Dvořákova, až k areálu městské nemocnice.

<sup>58</sup> <https://www.mfcr.cz/cs/aktualne/tiskove-zpravy/2020/vetsina-mest-snizila-cenu-vodneho-a-stoc-39063>

<sup>59</sup> Převzato z Kanalizačního řádu stokové sítě Města Přerova; <https://www.vakprerov.cz/nabizene-sluzby/dokumenty-ke-stazeni.html>

## ZÁSOBOVÁNÍ ELEKTRICKOU ENERGIÍ

### Síť VVN 400 kV

V severní části území Přerova v k. ú. místních částí Penčice a Čekyně prochází dvě souběžná vedení 400 kV, vedení V402 Krasíkov – Prosenice a V416 Mírovka – Prosenice.

### Síť VVN 110 kV

Řešeným územím prochází síť nadzemních vedení napěťové hladiny 110 kV. Tato síť protíná následující katastrální území: Lýsky, Předmostí, Popovice u Přerova, Dluhonice, Přerov a Lověšice u Přerova.

### Síť VN 22 kV

Řešené území je napájeno převážně prostřednictvím distribučních nadzemních a podzemních vedení 22kV. Nadzemní vedení zásobují okrajové části území, vnitřní části území jsou zásobovány vedením kabelovým. Výhradně kabelovým vedením je zásobováno katastrální území vnitřního města Přerov. Zbývající katastrální území jsou zásobována částečně, či výhradně z nadzemních vedení.

### Síť NN 0,4 kV

Řešené území je napájeno převážně prostřednictvím distribučních podzemních vedení 0,4kV. Nadzemní vedení se vyskytují lokálně, převážně v okrajových místních částech. Vzhledem k četnosti a povaze vedení nejsou tato zobrazena ve výkresové dokumentaci.

## ZÁSOBOVÁNÍ TEPLEM

Město Přerov je zásobováno teplem převážně ze systému centrálního zásobování teplem (CZT), který pokrývá potřebu tepla na území města Přerov. Konkrétně se jedná o území katastru Přerova a katastru Předmostí. Hlavním zdrojem tepla, který pokrývá potřebu tepla CZT je Teplárna Přerov. Na distribuční síť teplárny navazuje distribuční síť firmy Teplo Přerov a.s. Dalšími zdroji tepla jsou větší kotelny jednotlivých výrobních podniků, veřejných institucí či jednotlivých právnických a fyzických osob.

Největším centrálním zdrojem výroby tepla je Teplárna Přerov, situována v průmyslové části města. Teplárna byla vybudována v šedesátých letech minulého století. Územně je teplárna osazena mezi silnicí Přerov – Tovačov a řekou Bečvou. Teplárna slouží jako zdroj pro výrobu tepelné a elektrické energie. Tepelná energie zásobuje více než 14 000 domácností ve městě Přerově, veřejné objekty a průmyslové závody. Mezi největší zákazníky patří: distribuční společnost Teplo Přerov, dále pak Precheza, PSP Technické služby, Meopta Přerov. Elektrická energie je dodávána prostřednictvím SME a.s. do rozvodné sítě. Dalšími zdroji tepla jsou větší kotelny jednotlivých výrobních podniků, veřejných institucí či jednotlivých právnických či fyzických osob.

Vyrobené teplo je na území Přerova rozváděno soustavou tepelných sítí, která se dělí na parovodní, horkovodní a teplovodní sítě. V oblasti zásobování teplem je v současnosti spíše přebytek ve výkonu zdroje tepla. V teplárně jako zdroji tepla je pro současné odběry tepla rezerva i při zimních extrémních teplotách. Oproti počátkům 90. let, kdy vlivem restrukturalizace docházelo v regionu k výraznému poklesu ekonomiky, jsou nyní odběry tepla stabilizované. V roce 2018 byla započata rekonstrukce podstatné části stávající parní soustavy centrálního zásobování teplem na efektivnější a šetrnější horkovodní soustavu, modernizací prochází i výměňková stanice. Cílem projektu je zajistit úspory tepelné energie v Přerově. Předpokládané ukončení rekonstrukce je v průběhu roku 2021.

## ZÁSOBOVÁNÍ ZEMNÍM PLYNEM

Plyn je pro město Přerov dodáván z tranzitního velmi vysokotlakého plynovodu (VVTL) DN 700, PN64 Mutěnice – Bezměrov – Děhylov vedeného východně od Přerova. Zásobování plynem spočívá ve vybudovaných vysokotlakých plynovodech (VTL) po obvodu města. Severně od městské části

Předmostí a mezi obcemi Popovice a Vinary obchází Přerov VTL plynovod DN 500, PN 40 Brno – Ostrava. Ze zásobovacích VTL plynovodů jsou napájeny VTL plynovodní přípojky pro zásobování obyvatelstva i jednotlivých průmyslových objektů. Z VTL plynovodů jsou dále vystaveny přípojky pro jednotlivé regulační stanice VTL / STL (Středotlaký plynovod). Z VTL regulačních stanic, situovaných na přípojkách z VTL plynovodů vychází síť středotlakých plynovodů. Místní plynovodní sítě jsou provozovány jako dvoustupňové - středotlaké (STL) / nízkotlaké (NTL). Pro redukci tlaku plynu ze STL na NTL v distribuční síti jsou na správním území Přerova nízkotlaké regulační stanice. Z těchto regulačních stanic je veden „uliční“ NTL rozvod plynu pro zásobení koncových spotřebitelů jednak pro přímé zásobení odběratelů a jednak pro napájení regulačních stanic STL/NTL v řešeném území. Všechny místní části Přerova s výjimkou osady Výmyslov (Henčlov) a některých území nové výstavby rodinných domů jsou plynofikovány.

## VEŘEJNÉ OSVĚTLENÍ

Na území Přerova a místních částí se nachází přibližně čtyři a půl tisíce sloupů a lamp a devadesát rozvaděčů. Provoz veřejného osvětlení provádí společnost Technické služby města Přerov. Současný technický stav systému veřejného osvětlení je zastaralý a v některých lokalitách nevyhovující. Počátkem roku 2020 město Přerov oznámilo záměr detailně zmapovat současnou situaci v rámci připravované pasportizace veřejného osvětlení. Modernizace systému veřejného osvětlení může být vedle zlepšení samotného technického stavu systému veřejného osvětlení příležitostí k energetickým úsporám a omezení světelného znečištění.

## NAKLÁDÁNÍ S ODPADY

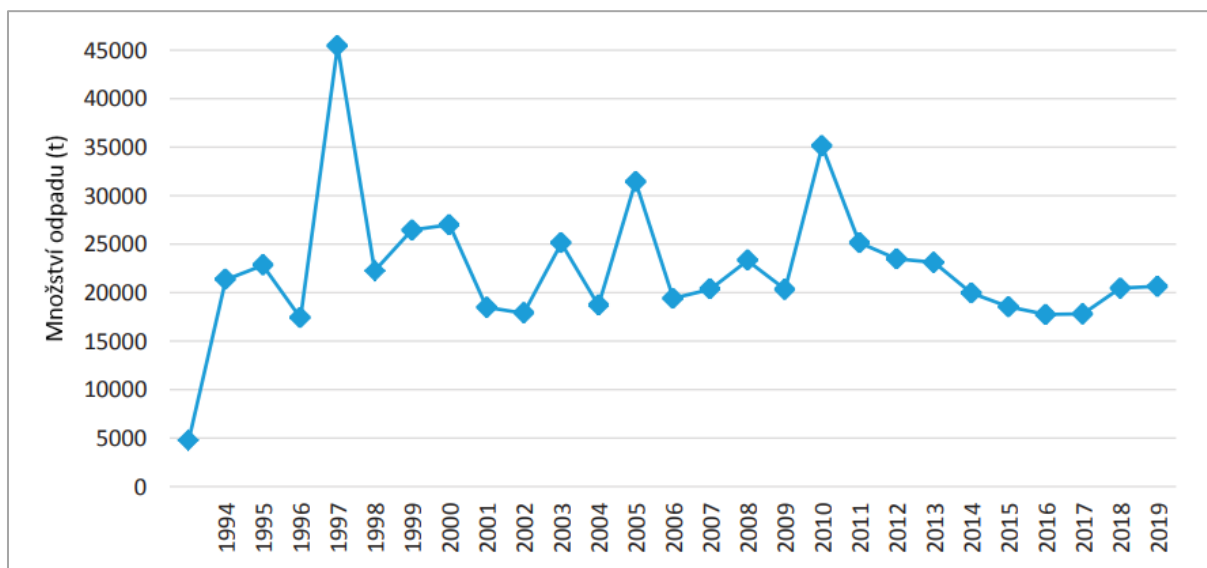
Odpadové hospodářství zajišťují v Přerově **Technické služby města Přerov (TSMP)**. TSMP provozují svoz odpadu v Přerově a 16 přilehlých obcích. Vedle svozu komunálního odpadu a provozu sběrných dvorů zajišťují TSMP svoz separovaného odpadu kontejnerů na tříděný odpad (250 stanovišť): 351 ks kontejnerů na papír, 259 ks kontejnerů na sklo, 334 ks kontejnerů na plasty a nápojové kartony.<sup>60</sup> TSMP vedle odpadového hospodářství řeší údržbu veřejného prostoru a zeleně ve městě<sup>61</sup>, opravy poruch, provoz veřejného osvětlení, správu hřbitovů, provozuje útulek pro zvířata nebo provádí údržbu přilehlých zalesněných ploch.

Odpad z Přerova je ukládán na řízené **skládce odpadů** Přerov-Žeravice, která byla zprovozněna v roce 1993. Nachází se zde také **třídící linka**, která slouží k dotřídění využitelných složek komunálního odpadu, jako jsou papír, sklo, plasty a nápojové kartony. Pro zpracování bioodpadu zde byla v nedávné době vybudována také **kompostárna**. Těleso skládky je od okolí izolováno minerálním těsněním a speciální fólií, vliv na okolí je pravidelně monitorován. Na grafu níže je znázorněn vývoj množství uloženého odpadu, maximální hodnoty bylo dosaženo v roce 1997 v souvislosti s ničivými povodněmi, které postihly povodí řeky Bečvy.

<sup>60</sup> Technické služby města Přerova, Výroční zpráva 2019, <http://tsmpr.cz/spolecnost/o-nas/#vyrocni-zpravy>

<sup>61</sup> Údržbu veřejné zeleně v jihovýchodní části Přerova provádí firma Konvička s.r.o.

**Obrázek 1.47: Vývoj množství uloženého odpadu na skládce v Žeravicích v letech 1993 – 2019**



Zdroj: Technické služby města Přerova, Výroční zpráva 2019, <http://tsmpr.cz/spolecnost/o-nas/#vyrocni-zpravy>

V roce 2019 bylo v přepočtu na 1 obyvatele v Přerově vyprodukováno 165,38 kg směšného komunálního odpadu (SKO). Ve srovnání s rokem 2014 se jedná o pokles o více než 11 %. Celková produkce SKO se ve stejném období snížila o více než 14 %. v roce 2019 v Přerově činila 7 141,98 tun odpadu. Pokles množství objemného odpadu byl zaznamenán také v kategorii objemných odpadů, jejichž množství v období 2014 – 2019 pokleslo o necelých 27 %.

**Tabulka 1.63: Vývoj vybraných složek komunálního odpadu v Přerově v letech 2014 – 2019**

	2014	2015	2016	2017	2018	2019	Změna 2014-2019 (%)
Směsný komunální odpad (t/rok)	8 317,70	6 968,73	7 231,19	7 250,14	7 455,64	7 141,98	▼ -14,14
Směsný komunální odpad (kg/obyv./rok)	186,76	157,39	164,37	165,56	171,14	165,38	▼ -11,45
Objemný odpad (t/rok)	2 435,26	2 440,00	2 402,51	2 584,56	1 761,88	1 731,18	▼ -28,91
Objemný odpad (kg/obyv./rok)	54,6783	55,1064	54,6099	59,0203	40,4426	40,0865	▼ -26,69

Zdroj: Magistrát města Přerova

Pozn.: Do směšného komunálního odpadu není zahrnuta kategorie „Objemný odpad“

Množství vytríděného odpadu se v uplynulých letech v Přerově naopak zvyšuje. V přepočtu na 1 obyvatele bylo v roce 2019 vytríděno 18,74 kg papíru, 10,55 kg plastu, 12,93 kg skla a 0,45 kg nápojových kartonů. Nejvyšší relativní nárůst ve sledovaném období let 2014 – 2019 zaznamenala kategorie plastů.

**Tabulka 1.64: Vývoj množství vytríděného odpadu v Přerově v letech 2014 – 2019**

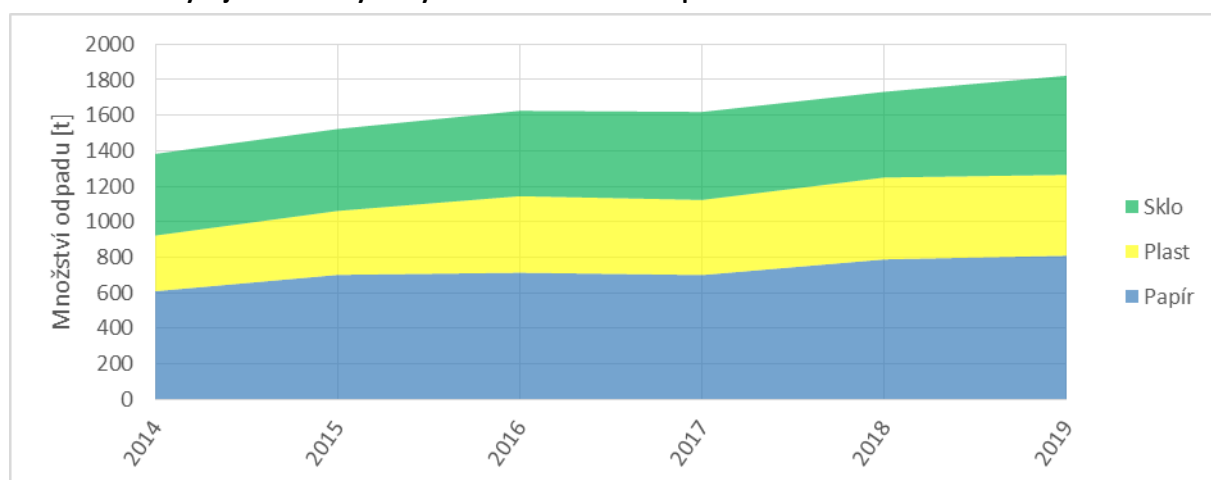
Tříděný odpad	2014	2015	2016	2017	2018	2019	Změna 2014-2019 (%)
Papír (t/rok)	609,144	701,35	713,48	700,559	788,358	809,21	▲ 32,84
Plast (t/rok)	313,795	360,085	431,07	422,955	461,35	455,439	▲ 45,14
Sklo (t/rok)	460,24	461,44	480,87	495,425	482,743	558,27	▲ 21,30
Nápojové kartony (t/rok)	19,195	19,29	24,91	22,19	20,39	19,39	▲ 1,02
Tříděný odpad na 1 obyvatele	2014	2015	2016	2017	2018	2019	Změna 2014-2019 (%)
Papír (kg/obyv./rok)	13,68	15,84	16,22	16,00	18,10	18,74	▲ 37,00
Plast (kg/obyv./rok)	7,05	8,13	9,80	9,66	10,59	10,55	▲ 49,68
Sklo (kg/obyv./rok)	10,33	10,42	10,93	11,31	11,08	12,93	▲ 25,10
Nápojové kartony (kg/obyv./rok)	0,43	0,44	0,57	0,51	0,47	0,45	▲ 4,18

Zdroj: Magistrát města Přerova

Pozn.: Kategorie „Papír“ zahrnuje i školní sběr papíru

Rostoucí trend vývoje množství tříděného odpadu zachycuje graf uvedený na obrázku níže. Zatímco v roce 2014 bylo v Přerově vytríděno přibližně 609 t papíru, 314 t plastu a 460 t skla, v roce 2019 se množství navýšilo na 809 t papíru, 455 t plastu a 558 t skla. Pozitivním faktem je i rostoucí množství vytríděného biologicky rozložitelného odpadu, jehož množství se ze 75 t vytríděných v roce 2014 zvýšilo na 2 031 t v roce 2019.<sup>62</sup> Zároveň byla v roce 2019 na skládce Žeravice zahájena stavba kompostárny, výsledkem bude značné navýšení kapacity zpracování biologických odpadů (až 6 000 t ročně) a zefektivnění a urychlení kompostovacího procesu. Od roku 2019 funguje v ulicích Přerova oddělený sběr kovů (celkem 27 nádob o objemu 1,1 m<sup>3</sup> ke sběru kovových obalů a drobného kovového odpadu z domácností).

**Obrázek 1.48: Vývoj množství vybraných složek tříděného odpadu v letech 2014 – 2019**



Zdroj: Magistrát města Přerova

Pozn.: Kategorie „Papír“ zahrnuje i školní sběr papíru

Data za SO ORP Přerov poukazují na mírně rostoucí trend množství celkového komunálního odpadu. Z 438 kg na jednoho obyvatele SO ORP v roce 2014 se množství zvýšilo na 499 kg na jednoho obyvatele v roce 2018 (obrázek níže). Průměrná hodnota celkového množství komunálního odpadu v ČR v roce 2018 činila přibližně 537 kg na jednoho obyvatele.<sup>63</sup> Hodnoty celkového množství komunálních odpadů se liší od hodnot produkce odděleného sběru komunálních odpadů. V případě celkových komunálních odpadů jsou do bilance odpadů zahrnuty i nakládání se živnostenskými

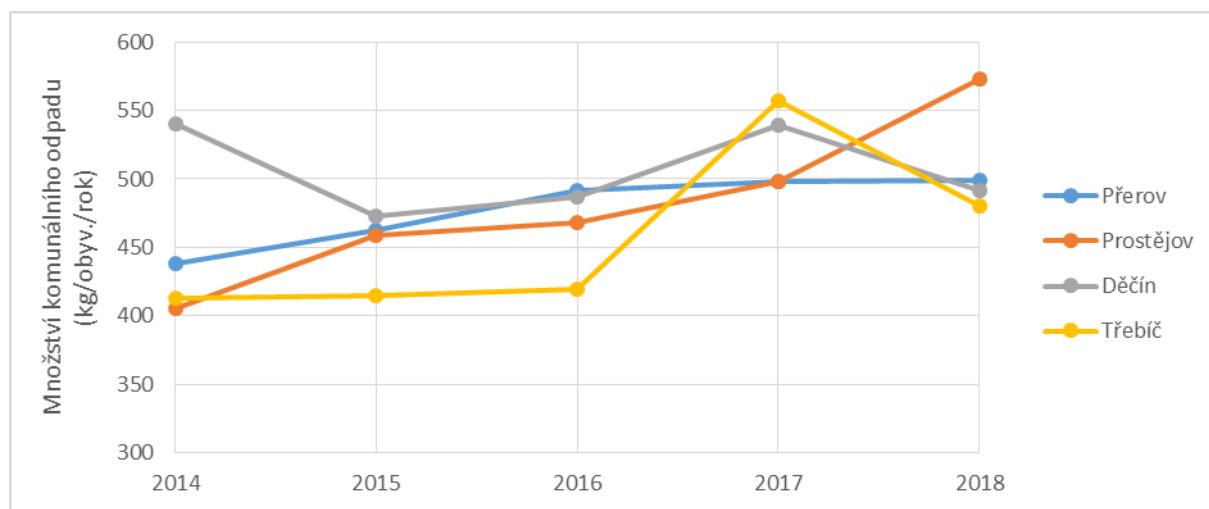
<sup>62</sup> Technické služby města Přerova, Výroční zprávy 2014 – 2019

<sup>63</sup> MŽP (2019): Zpráva o plnění cílů Plánu odpadového hospodářství České republiky za období 2017 – 2018.

[https://www.mzp.cz/C1257458002F0DC7/cz/plneni\\_narizeni\\_vlady/\\$FILE/OODP-Zprava\\_plneni\\_POH\\_CR\\_2017\\_2018-20191217.pdf](https://www.mzp.cz/C1257458002F0DC7/cz/plneni_narizeni_vlady/$FILE/OODP-Zprava_plneni_POH_CR_2017_2018-20191217.pdf)

odpady (odpad podobný komunálnímu ze škol, úřadů, firem) a některé další odpadové toky (např. množství komunálních odpadů, které vykoupily sběrné suroviny). Celkové množství komunálních odpadů v SO ORP je v přepočtu na 1 obyvatele pod průměrem ČR, v porovnání s vybranými městy je množství srovnatelné.

**Obrázek 1.49: Srovnání vývoje celkového množství komunálního odpadu ve vybraných SO ORP**



Zdroj: MŽP: Veřejný informační systém odpadového hospodářství (VISOH), 2020, <https://isoh.mzp.cz/visoh>

#### 1.7.4 DOPRAVA

Město Přerov je významnou křižovatkou silničních a železničních tras. Intenzivní doprava negativně ovlivňuje životní prostředí a kvalitu života ve městě (znečištění, hluk). Dopravní situace v Přerově je v současné době zhoršená. Vedle samotné vysoké intenzity silniční dopravy je důvodem probíhající realizace dopravních staveb, po jejichž dokončení (rok 2022) se očekává výrazné zlepšení situace. Zhoršená dopravní situace je zároveň příčinou snižování atraktivity města pro investory. Zkvalitnění dopravních tras a dobudování infrastruktury (obchvat města dálnicí D1) jsou proto z hlediska rozvoje města klíčové.

V roce 2017 byl zpracován Plán udržitelné městské mobility města Přerova<sup>64</sup>. Dokument se podrobně věnuje rozboru všech druhů dopravy v Přerově a analýze současné dopravní situace v Přerově. Návrhová část řeší vývoj do roku 2035 dle různých scénářů. Pro budoucí vývoj dopravy v Přerově byl schválen **zklidňující scénář**, s aktivním zapojením politiky – cílem je zkvalitnění životního prostředí v Přerově. Úspěšné naplnění zklidňujícího scénáře počítá s **nárůstem objemu cyklistické a pěší dopravy** na úkor individuální automobilové dopravy a veřejné hromadné dopravy. Vzhledem k realizaci řady projektů ke zkvalitnění dopravní infrastruktury v současné fázi, je dopravní situace dočasně zhoršená.

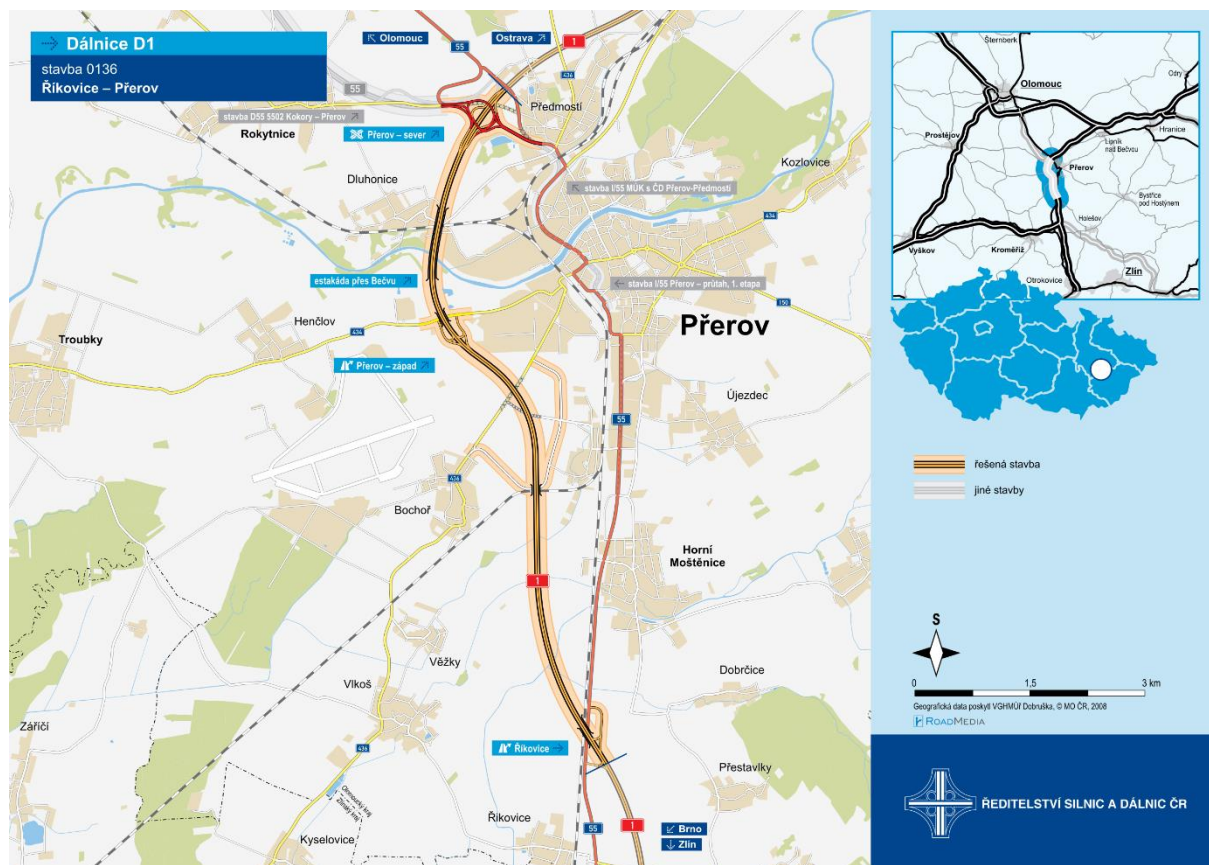
#### SILNIČNÍ DOPRAVA

Město leží na křižovatce silnic I/47, I/55 a II/150, které zajišťují jeho napojení na hlavní silniční síť ČR. Ve směru z jihu na severozápad vede silnice I/55 přes Přerov do Olomouce. V Přerově se větví jako I/47 na severovýchod do Lipníka nad Bečvou. V nedávné době byl zprovozněn úsek dálnice D1 z Lipníku nad Bečvou do Přerova, který je v současnosti napojen na komunikaci I/55 ve směru na Olomouc v severní části Přerova. Další úsek dálnice D1 mezi Přerovem a Říkovcemi je ve fázi příprav v rámci stavby 0136. Dokončení plánovaného obchvatu v délce 10,1 km by výrazně ulevilo přetíženým komunikacím v centru města. Dle posledních údajů ŘSD z 10/2020 je zahájení výstavby plánováno na rok 2021 a uvedení do provozu na rok 2024.

<sup>64</sup> <http://mobilita-prerov.eu/dokumenty/>



Obrázek 1.50: Dálnice D1, stavba 0136 Říkovice–Přerov



Zdroj: ŘSD, 06/2020

V realizaci je dále úprava silnice I/55 „MÚK s ČD Přerov-Předmostí“. Vzhledem k tomu, že stávající silniční síť v Přerově nedokáže oddělit tranzitní dopravu od cílové a zdrojové dopravy z centra města, je cílem této stavby **mimoúrovňově převést automobilovou dopravu ze stávající silnice I/55, respektive z nového přivaděče dálnice D1, přes prodloužení Hranické ulice směrem do Dluhonic a přes železniční trať Přerov–Petrovice**. Jedná se o zkapacitnění průtahu silnice I/55, které má snížit dopravní zátěž podjezdu pod železniční tratí výstavbou dvoupruhové estakády. Pro obyvatele severní oblasti území města Přerova (Předmostí), které je od zbytku města odděleno železniční dráhou, tak dojde ke zlepšení dopravní dostupnosti centra vzhledem k převedení tranzitní dopravy na novou estakádu a snížení objemu dopravy procházející přetíženou komunikací podjezdu pod železnici. Polní ulice bude rozšířena na čtyřpruh, dopravní režim na rekonstruované čtyřpruhové Polní ulici bude mimo navržených křižovatek umožňovat pouze odbočení vpravo. Součástí stavby bude vedle nové estakády také modernizace stávající světelně řízené křižovatky ulic Polní a Velká Dlážka na okružní křižovatku s vnějším průměrem 52 metrů. Estakáda bude opatřena protihlukovou stěnou. Slavnostní zahájení stavby se uskutečnilo 4. 10. 2018, uvedení do provozu je plánováno na druhou polovinu roku 2021.

Obrázek 1.51: Silnice I/55, MÚK s ČD Přerov-Předmostí



Zdroj: ŘSD, 05/2020

V Přerově dále probíhá stavba „I/55 Přerov – průtah centrem, 1. etapa“, která byla zahájena na podzim roku 2020. Uvedení do provozu se očekává v roce 2022. Stavba pomůže k převedení městské a regionální dopravy do doby dokončení dálnice D1 i tranzitní dopravy po silnici I/55 ve směru sever–jih. Výstavbou se odstraní výrazné kongesce dopravy na stávající silniční síti Přerova. Po dokončení dálnice D1 zůstane průtah silnice I/55 jako hlavní sběrná komunikace města Přerova. Prostor přednádraží projde v souvislosti se stavbou rozsáhlou revitalizací, komunikace I/55 povede novou trasou přes území stávajícího průmyslového areálu. Tzv. „průpich“ má ulehčit dopravě v lokalitě přednádraží a oblasti křižovatky ulic Komenského, Velké Novosady a Kojetínská. Stavba protne průmyslový areál Juty a napojí se na Tovární ulici u autobusového nádraží. Stavba „průpichu“ byla slavnostně zahájena 29. 9. 2020.

Pozemní komunikace v Přerově se dělí na silnice a místní komunikace. Silnice jsou rozděleny na ty ve vlastnictví státu, kterými jsou dálnice, rychlostní komunikace a silnice I. tříd, a na ty ve vlastnictví kraje, kterými jsou silnice II. a III. tříd. Ve vlastnictví města Přerov je přibližně 97 km místních komunikací, z nichž přibližně třetina je dle nedávného hodnocení v havarijním stavu. Opravy místních komunikací (včetně mostů nebo lávek) v majetku města si v budoucnu vyžádají zvýšené finanční náklady (odhadováno na 240 mil. Kč). Údržbu a opravy silnic a chodníků, stejně jako čištění ulic a obnovu dopravního značení, provádí Technické služby města Přerova.

Obrázek 1.52: Silnice I/55, Přerov – průtah centrem, 1. etapa



Zdroj: ŘSD, 05/2020

## PARKOVÁNÍ

Přerov má parkovací a odstavňá stání řešena prioritně na terénu. Parkování vozidel v objektech zastupuje zejména OC Galerie Přerov s 300 parkovacími místy na střeše. Ve městě není vystavěn parkovací dům. Parkování na terénu je zastoupeno parkovišti s převážně kolmým režimem parkování a převážně podélným parkováním na komunikacích. Celková kapacita odstavňých a parkovacích stání přesahuje 20 000 míst. Toto číslo ovšem obsahuje také některá nelegální stání.

Přerov má dostatek parkovacích míst pro návštěvníky centra města, kde se nacházejí převážně placená parkoviště. Největší parkovací plocha se nalézá na Žerotínově náměstí, dále pak na náměstí T. G. Masaryka, Horním náměstí, u polikliniky na Čechově ulici a v Kratochvílově ulici. Výše jmenovaná parkoviště jsou od pondělí do pátku zpoplatněna v době 8 – 18 hod a v sobotu 8 – 12 hod. Zpoplatnění je ve výši 10 Kč/½ hod a 20 Kč/1 hod. Parkovné je vybíráno parkovacími automaty. Placená stání jsou doplněna o místa s bezplatným stáním po omezenou dobu. Jedná se např. o parkoviště u Kina Hvězda či parkování v ulici Smetanově. Ve městě se také nacházejí neplacená záchytná parkoviště, a sice u autobusového nádraží v ulici Tovární a nedaleko centra na nábřeží P. F. B. Blízko centra je také možnost ponechat bezplatně automobil na ulici Kozlovské. Vlivem realizace tzv. „průpichu“ v centru města v blízkosti železničního nádraží dojde k poklesu počtu parkovacích míst. Situaci může zlepšit výstavba parkovacích domů v centru města. Problematickou lokalitou z hlediska parkování je místní část Předmostí, kde je kapacita parkování pro rezidenty nedostatečná.

Regulace parkování je zejména v centru města. Cenová politika je nastavena ve prospěch krátkodobého stání na placených parkovištích sazbou 10 Kč za půl hodiny, 20 Kč za hodinu. Placená stání jsou v ulicích Kratochvílově, Horní náměstí, Bratrské, Žerotínovo náměstí, náměstí T. G. M., nám. Přerovského povstání, v ulici Blahoslavově a u nádraží v ulici Husově. Systém pro návštěvníky obsahuje mimo zpoplatněná stání také bezplatná stání s časovým omezením. Ta jsou vhodným

způsobem regulace zajišťujícím využitelnost jednoho místa několika uživateli za den. Jedná se o sociálně příznivější variantu zpoplatněných stání.

V Přerově je P+R parkování („zaparkuj a jed“) situováno v blízkosti terminálu tj. autobusového a vlakového nádraží. Kapacita je 97 míst. Park and Go je situováno zejména v lokalitě nám. Svobody a nábřeží Dr. E. Beneše, která lemují oblast základní kapacity parkování pro zaměstnance centra města. Docházková vzdálenost je max. 10 min. Parkoviště jsou ve volném režimu.<sup>65</sup>

V rámci zpracování Plánu udržitelné mobility města Přerova byl zpracován návrh koncepce statické dopravy (parkování). Návrh řeší problematiku krátkodobého parkování návštěvníků v centru města i parkování rezidentů v obytných čtvrtích. V koncepci je navrhováno rozšíření zón placeného stání nebo využívání inteligentních technologií a navádění na volná parkovací stání. Návrh koncepce parkování však doposud nebyl schválen.

## ŽELEZNIČNÍ DOPRAVA

Přerov je důležitým železničním dopravním uzlem. Městem prochází mezinárodní železniční trasa II. tranzitního koridoru (Rakousko – Břeclav – Přerov – Ostrava – Petrovice u Karviné – Polsko; trať č. 330 v úseku Přerov – Břeclav a 270 v úseku Přerov – Bohumín) a III. tranzitního koridoru (Slovensko – Mosty u Jablunkova – Ostrava – Přerov – Praha – Plzeň – Cheb – Německo; trať č. 270 v úseku Bohumín – Přerov – Česká Třebová). Ze železniční stanice Přerov dále vychází trať č. 300 (Přerov – Brno). Pro své příznivé sklonové poměry je trať intenzivně využívána jak v osobní, tak v nákladní dopravě ve směrech Břeclav, Brno, Česká Třebová a Ostrava.

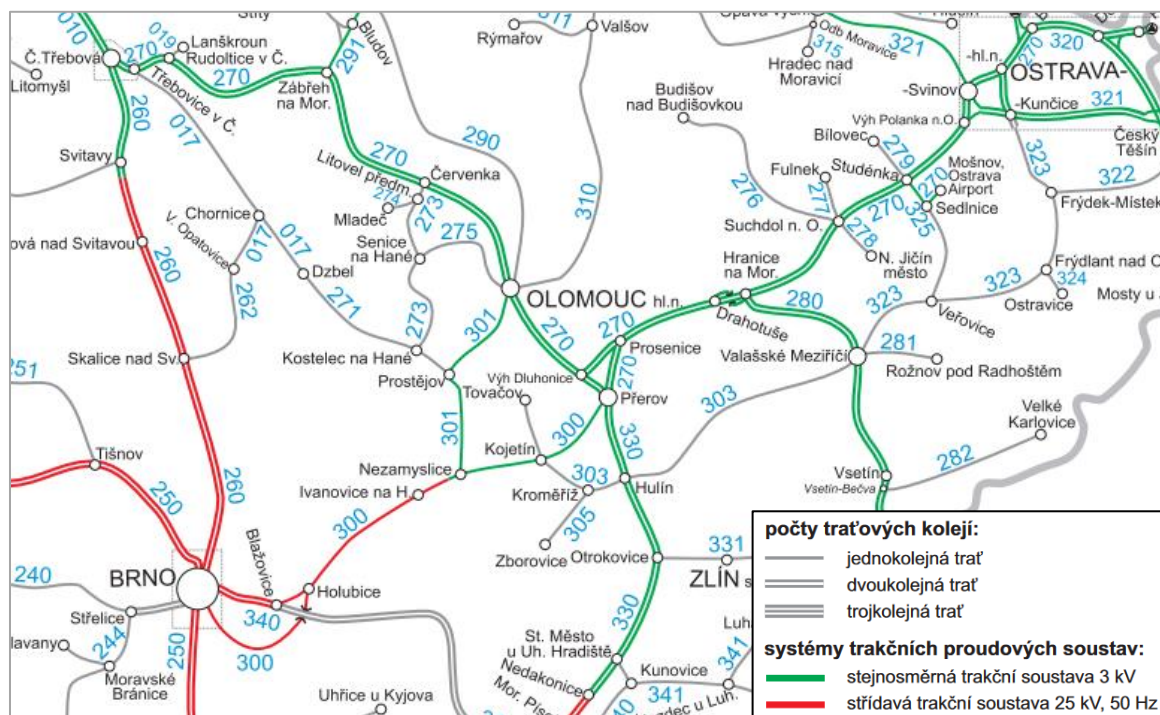
Železniční doprava je v Přerově dostupná v železniční stanici Přerov. Ta je umístěna v blízkosti autobusového nádraží a tvoří terminál hromadné dopravy. Železniční stanice je vzdálena od centra města 20 min chůze po ulicích Komenského nebo Čechově. Z Přerova jezdí přímé spoje do Prahy, Vídně, Budapešti, Varšavy, Krakova, Katowic, Košic aj. Na přerovském nádraží fungují vlaky tří dopravců – České dráhy, Leo Express a RegioJet. Veřejná hromadná doprava je vedle autobusových linek zajišťována také vybranými vlakovými spoji, které jsou součástí Integrovaného dopravního systému Olomouckého kraje.

Společnost Správa železnic v současné době provádí rozsáhlý projekt modernizace železničního uzlu v Přerově, výsledkem má být mj. zvýšení kapacity železniční tratě. V rámci stavby bude provedena komplexní rekonstrukce všech prvků železniční dopravní cesty, dojde k demolici stávající výpravní budovy v Dluhonicích a na jejím místě vyrostě nový technologický objekt, kam se umístí zabezpečovací, sdělovací a silnoproudá technologie. Rychlosti se zvýší při průjezdu výhybnou a ve směru do Přerova na 130 km/h a na 160 km/h u ostatních dvou traťových úseků z Prosenic na jih. V budoucnu je plánována vysokorychlostní trať Praha – Brno – Přerov – Ostrava, pro kterou je držena územní rezerva. V blízké době je dále připravována rekonstrukce trati č. 300 Přerov – Kojetín – Brno, kde bude zvýšena maximální rychlost na 160 km/h.

---

<sup>65</sup> Plán udržitelné mobility města Přerov, <http://mobilita-prerov.eu/dokumenty/>

Obrázek 1.53: Schéma železničních tratí (počet kolejí a elektrifikace)



Zdroj: IODA.cz

## VEŘEJNÁ DOPRAVA

Roli MHD plní v Přerově **městská autobusová doprava (MAD)**, která je doplněna o autobusy příměstské a dálkové dopravy. Autobusové nádraží prošlo celkovou rekonstrukcí v roce 2010, spolu vlakovým nádražím v těsné blízkosti tvoří společný přestupní terminál. MAD v Přerově provozuje společnost ARRIVA MORAVA a.s.<sup>66</sup>, která zajišťuje 11 městských autobusových linek. Většina linek vychází z autobusového nádraží. Cestujícím slouží dohromady 23 autobusů, z toho 11 s pohonem na CNG a 12 naftových s emisní normou EURO6. Do roku 2023 je do provozu v MHD Přerova dále plánováno zapojit elektrobusesy.

MAD Přerov je zároveň součástí **Integrovaného dopravního systému Olomouckého kraje (IDSOK)**, který pro cestující zjednodušuje dopravu v rámci regionu Olomouckého kraje. V rámci stanovených tarifních zón lze s platnou jízdenkou volně kombinovat dopravní prostředky osobních, spěšných vlaků a vybraných rychlíků Českých drah a.s., vlaky RegioJet, příměstské autobusy a MHD vybraných měst včetně Přerova. Oblast Přerova je zařazena do tarifní zóny 51.

Spojení VHD do města Olomouc je možné ze všech místních částí Přerova<sup>67</sup>. Nejmenší počet spojů jezdí ve všední dny do Olomouce z místních částí Dluhonice (19 spojů), Penčice (20 spojů), Lověšice (25 spojů) a Újezdec (25 spojů). Průměrný interval mezi odjezdy spojů v těchto místních částech se pohybuje mezi 44 a 53 minutami. Téměř u všech spojení je nutno přestupovat, průměrný počet přestupů se pohybuje mezi 0,9 a 1,2 přestupy. Průměrná doba dojezdu do Olomouce je nejdelší v místních částech Újezdec (65,5 min), Žeravice (65,0 min) a Penčice (64,8 min).

<sup>66</sup> V roce 2018 podepsalo město Přerov se společností Arriva Morava a.s. smlouvu na deset let (2018 – 2027). Dle dodatku smlouvy platného od 1. 1. 2020 je cena dopravního výkonu přepočtena na výši 52,89 Kč/km.

<sup>67</sup> Nehodnocen Přerov I – Město.

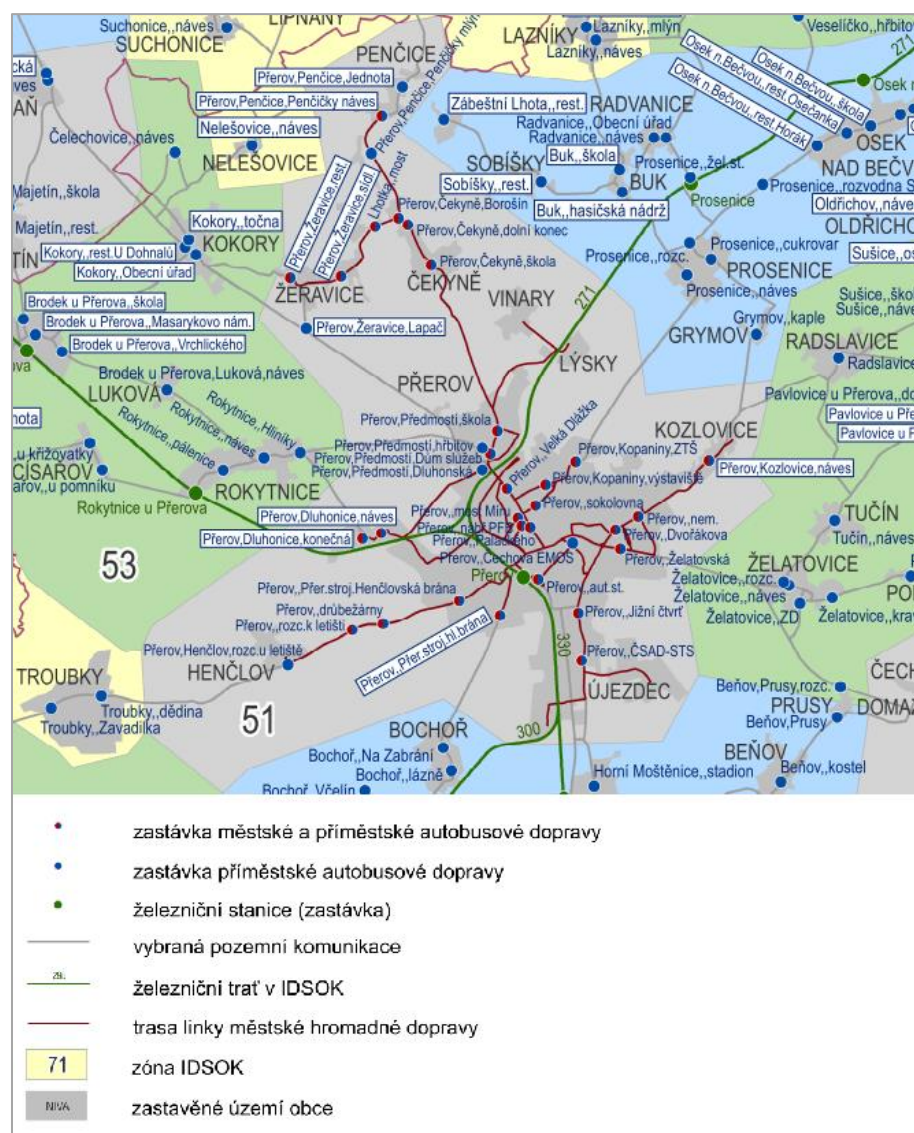
Tabulka 1.65: Přehled dopravních spojení VHD do Olomouce z místních částí Přerova

	Počet spojů	Průměrný počet přestupů	Průměrný interval mezi odjezdy spojů	Medián intervalu mezi odjezdy spojů	Odjezd prvního spoje	Odjezd posledního spoje	Průměrná doba dojezdu	Medián doby dojezdu
Penčice	20	1,1	53 min	51 min	4:46	20:56	64,8 min	60,0 min
Dluhonice	19	1,2	53 min	42 min	5:00	21:10	52,8 min	48,0 min
Lověšice	25	1,0	45 min	45 min	4:45	22:03	55,6 min	53,0 min
Újezdec	25	1,2	44 min	50 min	4:49	21:44	65,5 min	63,0 min
Henčlov	29	1,1	36 min	33 min	5:07	21:21	58,0 min	56,0 min
Lýsky	32	1,0	34 min	30 min	4:11	22:05	54,5 min	53,5 min
Popovice	32	1,1	34 min	30 min	4:13	22:08	52,2 min	51,0 min
Vinary	32	1,1	34 min	30 min	4:10	22:03	55,8 min	55,0 min
Čekyně	35	1,2	33 min	29 min	4:52	22:14	58,9 min	59,0 min
Žeravice	34	1,1	33 min	29 min	4:56	22:07	65,0 min	66,5 min
Kozlovice	34	1,0	31 min	28 min	5:06	22:10	47,0 min	48,0 min
Předmostí	50	0,9	22 min	20 min	4:32	22:20	43,1 min	40,5 min

Zdroj: IDSOK (Integrovaný dopravní systém Olomouckého kraje), spoje k 21. 6. 2021 (pondělí)

Pozn.: Časy jsou určeny pro dojezd do zastávek Olomouc hlavní nádraží a Olomouc autobusové nádraží.

Obrazek 1.54: Tarifní zóny Integrovaný dopravní systém Olomouckého kraje v Přerově a okolí



Zdroj: <https://www.idsok.cz/>

## LETECKÁ DOPRAVA

V Přerově funguje vnitrostátní veřejné a mezinárodní neveřejné letiště Přerov-Bochoř, které vzniklo 1. 10. 2013 transformací z původní vrtulníkové základny vojenského letiště. Letiště se nachází přibližně 4,5 km jihozápadně od centra Přerova. Provozovatelem letiště je státní podnik LOM PRAHA s.p. V minulosti existovala snaha využít potenciál nedostatečně využívaného areálu Přerov-Bochoř ze strany místní samosprávy. Společný projekt města Přerov, Olomouckého kraje a Zlínského kraje, který měl využít vhodného napojení na silniční a železniční trasy procházející Přerovem a vybudovat letiště střeoevropského významu, však skončil neúspěšně.

## VODNÍ DOPRAVA

Městem protéká řeka Bečva, která je využívána k rekreační plavbě. Loděnice je umístěna v blízkosti centra města na ulici Bezručově. Ve vzdálenosti 1,2 km po proudu je na řece nesjízdný jez. Řeka Bečva neplní v současné době v Přerově dopravní funkci.

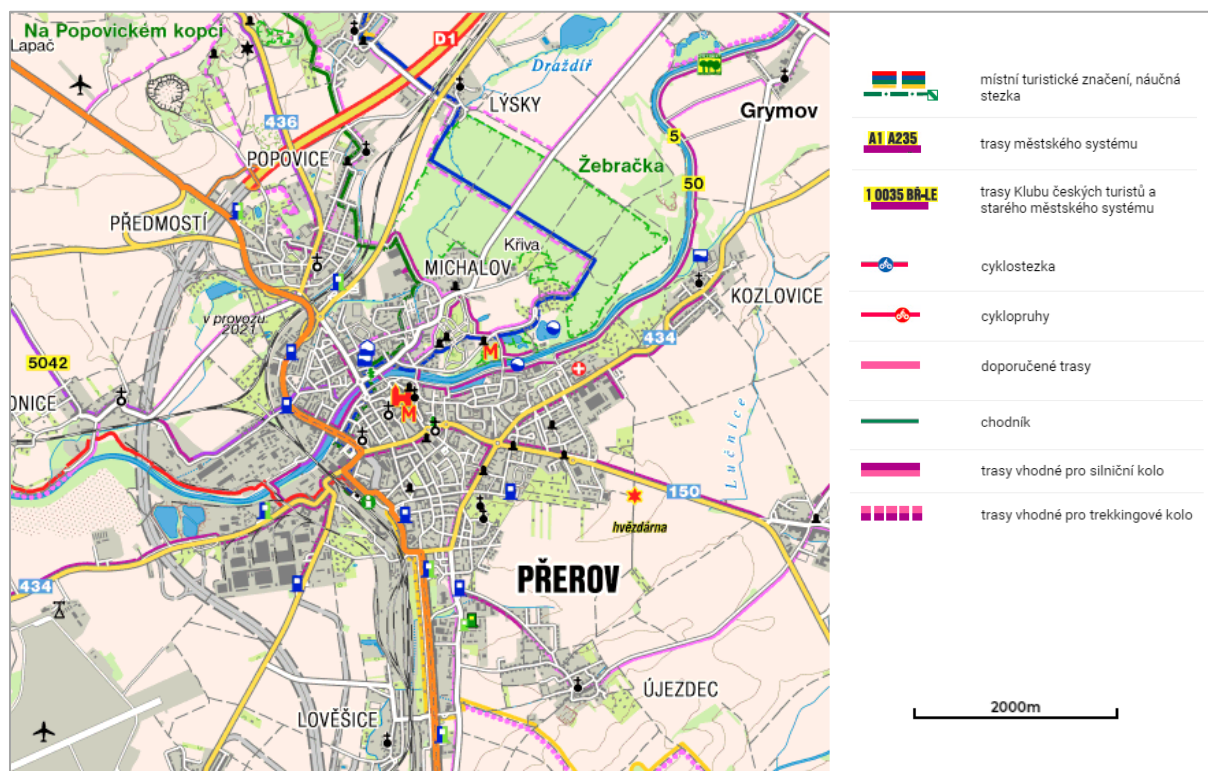
Severní částí města Přerov prochází vymezená územní rezerva pro mezinárodní trasu vodní dopravy – kanál Dunaj – Odra – Labe (DOL). Samotné město chápe novou vodní trasu jako příležitost k rozvoji, která by mj. podpořila turistický ruch. Budoucnost projektu je však především k enormním finančním nákladům na vybudování kanálu spolu s nejistou návratností investice nejasná. Příprava projektu nemá stanoven termín realizace.

## CYKLISTICKÁ DOPRAVA

Vzhledem k rovinatému terénu města má Přerov ideální podmínky k rozvoji cyklistiky. V posledních letech je rozvoj cyklistiky ve městě podporován, od roku 1993 bylo na území Přerova vybudováno přes 25 km cyklostezek. Cyklostezky propojují místní části s centrem města. Řada úseků cyklotras je však vedena po vytížených silničních komunikacích. V nedávných letech byla provedena některá opatření podporující větší integraci cyklistické dopravy s ostatními druhy dopravy a vzájemnou propojenost cyklostezek. Příležitostí k rozvoji je zlepšení propojení cyklotras v severo-jžním směru nebo doplnění propojovacích úseků ke stávajícím cyklostezkám. Aktivní přístup orgánů města Přerova k rozvoji cyklistické dopravy v každodenním životě obyvatel města dokládá členství ve spolku Partnerství pro městskou mobilitu.

Městem vede Cyklostezka Bečva propojující města Hustopeče nad Bečvou, Hranice, Lipník nad Bečvou, Přerov a Tovačov. Městem vedou další čtyři cyklotrasy (Jantarová č. 5, č. 5042, č. 6035, č. 5035), které jsou provázány s místními cyklostezkami. Nejvýznamnější cyklotrasou je cyklotrasa č. 5, která patří mezi cyklotrasy I. třídy. Tyto cyklotrasy mají mezinárodní význam s propojením velkých měst s vazbou na evropská velkoměsta.

**Obrázek 1.55: Cyklostezky a cyklotrasy v Přerově**



Zdroj: Cykloserver, <http://www.cykloserver.cz/cykloatlas/#pos=49.549947P17.721936P13@b=2>  
 Mapová data: © freytag & berndt, SHOCart, Přispěvatelé OpenStreetMap

V návaznosti na železniční dopravu je v prostoru přerovského vlakového nádraží v provozu cyklistický parkovací dům, který umožňuje za drobný poplatek bezpečnou úschovu jízdních kol. Služba funguje nepřetržitě, 24h/denně. Kapacita cyklodому je 118 kol. Problémem je chybějící napojení cyklodому a lokality vlakového a autobusového nádraží na síť cyklistické infrastruktury. Nicméně situace se může zlepšit v důsledku realizace připravovaného projektu dopravní stavby tzv. „průpichu“ v prostoru před vlakovým nádražím, v jehož rámci je také zamýšlena výstavba cyklostezky, která umožní napojení prostoru nádraží na širší síť cyklotras. Rozvoj cykloturistiky v širším regionu podporuje provoz cyklobusů, které umožňují efektivní přepravu cyklistů do oblasti Litovelského Pomoraví nebo Moravskoslezských Beskyd (v roce 2020 byl však provoz cyklobusu přerušen z důvodů pandemie COVID-19). Od roku 2020 mohou cyklisté využívat nabíjecí stanice pro elektrokola nacházející se na Cyklostezce Bečva v prostoru u Sportovní haly TJ Spartak Přerov.

### 1.7.5 SWOT ANALÝZA: ŽIVOTNÍ PROSTŘEDÍ, DOPRAVA, TECHNICKÁ INFRASTRUKTURA, ÚZEMNÍ PLÁNOVÁNÍ

V rámci této části jsou zpracovány tyto dvě SWOT analýzy:

1. SWOT analýza: Životní prostředí, technická infrastruktura, územní plánování
2. SWOT analýza: Doprava

#### SWOT ANALÝZA: ŽIVOTNÍ PROSTŘEDÍ, TECHNICKÁ INFRASTRUKTURA, ÚZEMNÍ PLÁNOVÁNÍ

SILNÉ STRÁNKY (S)	SLABÉ STRÁNKY (W)
<ul style="list-style-type: none"> <li>• Výskyt chráněných přírodních území na území města posilujících ekologickou stabilitu, všech ve vlastnictví města</li> <li>• Atraktivní přírodní lokality v docházkové vzdálenosti od centra města (park Michalov, Laguny, NPR Žebračka, řeka Bečva, Knežlíkovy sady či Libosad Malého Noe)</li> </ul>	<ul style="list-style-type: none"> <li>• Znečištění ovzduší (polévatý prach, NOx) a hluk způsobený vysokou intenzitou silniční dopravy</li> <li>• Překračování imisních limitů pro polévatý prach – zhoršená kvalita ovzduší ve městě</li> <li>• Nízká ekologická stabilita krajiny – převaha málo stabilních ploch (orná půda, zástavba),</li> </ul>



- *Fungující systém environmentální výchovy ve městě – účinná podpora ze strany města, fungující středisko environmentální výchovy včetně Záchrané stanice pro handicapované živočichy, existence koncepce environmentální výchovy a vzdělávání (EVVO), ekologické vzdělávání a výchova ve školách*
- *Realizace energeticky úsporných opatření na veřejných budovách*
- *Vodovody a kanalizace ve vlastnictví veřejné společnosti*
- *Relativně vysoký podíl obyvatel napojených na veřejnou vodovodní síť a veřejnou kanalizaci*
- *Svedení odpadních vod na ČOV v místních částech: Přerov - Město, Předmostí, Lověšice, Újezdec, Henčlov, Popovice, Vinary, Kozlovice, Dluhonice, Čekyně a Žeravice*
- *Existence systému centrálního zásobování teplem, který pokrývá potřebu tepla na území Přerova-Města a Předmostí, s patřičnou rezervou ve výkonu zdroje tepla (Teplárny Přerov)*
- *Vyřešená problematika zásobování jednotlivých místních částí elektrickou energií a plynem*
- *Fungující komunální služby s vysokým potenciálem rozvoje (navyšování kapacit třídění odpadů, rozvoj sběrných dvorů, síť kontejnerových stání, zvyšování kapacity kompostárny atd.)*
- *Zapojení do systému zpětného odběru výrobků (elektrozařízení z domácností, výbojek, zářivek, baterií,...) prostřednictvím kolektivních systémů ASEKOL, ELEKTROWIN, EKOLAMP, ECOBAT*
- *Zapojení do systému EKOKOM, velmi dobré výsledky v oblasti separace*
- *Zapojení příspěvkových organizací do separace odpadu*
- *Dostatečná kapacita rozvojových ploch pro bydlení*
- *Zaveden institut městského architekta*

### PŘÍLEŽITOSTI (O)

- *Adaptační strategie změny klimatu*
- *Realizace adaptačních opatření na zmírnění dopadů klimatických změn. Podpora zelené a modré infrastruktury*
- *Realizace komplexního systému protipovodňových opatření v povodí řeky Bečvy*
- *Programy výrobních podniků ke snížení dopadů na ŽP (METS0, Precheza, Dalkia...)*
- *Realizace prvků ÚSES nebo drobných krajinných prvků*
- *Možnost změny hospodaření na orné půdě ve vlastnictví města včetně realizace ÚSES*

*neralizovaný územní systém ekologické stability (ÚSES) a chybějící komplexní pozemkové úpravy (s výjimkou k. ú. Újezdec u Přerova)*

- *Eroze zemědělské půdy za přivalových srážek – znehodnocování zemědělské půdy, zanášení koryt toků a nádrží, ohrožování nemovitostí bahnem*
- *Chybějící napojení obyvatel místních částí Lýsky a Penčice na ČOV*
- *Špatný technický stav sloupů a rozvaděčů veřejného osvětlení*
- *Překonaná urbanistická koncepce města a neaktuálnost a neurčité směřování územního plánu*
- *Nízké povědomí občanů o pravidlech chování k životnímu prostředí ve městě*
- *Realizované sítě podzemní technické infrastruktury bez vazby na povrch*

### HROZBY (T)

- *Pokračující vodní a větrná eroze na zemědělských půdách*
- *Dopady klimatické změny (riziko přivalových povodní, zvyšující se teplota v zastavěné části města, sucho omezující další rozvoj a udržování městské zeleně, odumírání lesních porostů)*
- *Omezení dodávek pitné vody do místních částí v důsledku zvyšujícího se sucha*
- *Zvýšené riziko povodňových stavů*
- *Konflikt rozvojových záměrů s požadavky na udržitelný rozvoj a ochranu přírody a krajiny (nerespektování principů trvale udržitelného rozvoje, nerespektování limitů záplavového území a jeho aktivní zóny, atd.)*

- *Spolupráce se zemědělci jako partnery při řešení koexistence funkcí města i přilehlé zemědělské krajiny*
- *Využití dotačních prostředků pro oblast životního prostředí, výstavbu protipovodňových opatření a environmentální vzdělávání*
- *Další rozvoj spolupráce mezi městem, školami, neziskovými organizacemi, popř. podnikatelským sektorem v oblasti ekologické výchovy a osvěty*
- *Renovace vodovodních, kanalizačních a tepelných sítí, rozšíření kapacity kanalizační sítě*
- *Zlepšení koordinace/komunikace během stavebního procesu*
- *Realizace rozvojových záměrů technické infrastruktury v souladu s existujícími rozvojovými plány, tj. zejména dobudování a modernizace sítě v okrajových částech a v návaznosti na nové rozvojové lokality*
- *Vybudování splaškové kanalizace ukončené centrální ČOV zejména v místních částech Lýsky, Penčice*
- *Revitalizace a funkční využití ploch brownfields*
- *Podpora vytváření kvalitního městského prostoru dle dlouhodobé urbanistické koncepce*
- *Revize územního plánu*
- *Využití metody partnerství veřejného a soukromého sektoru při realizaci finančně nákladných infrastrukturních projektů (podpora modelů financování PPP)*
- *Spolupráce s okolními obcemi a městy na společných problémech (komplexní protipovodňová opatření, odpady, kanalizace, ekologická výchova, udržitelný rozvoj,...)*
- *Ekologizace teplárny Přerov*

- *Nízké investice do údržby a obnovy veřejné zeleně*
- *Odliv podnikatelů a investorů v důsledku zhoršené dopravní dostupnosti*
- *Nekoncepční rozvoj v území*

## SWOT ANALÝZA: DOPRAVA

### SILNÉ STRÁNKY (S)

- Město má vypracován Plán udržitelné mobility
- Zahájení strategických dopravních staveb na území města
- Výhodná poloha centrálního autobusového nádraží ve vazbě na vlakové nádraží – intermodální přestupní uzel
- Zmodernizované koridorové tratě v okolí železničního uzlu Přerov
- Existence letiště v blízkosti města Přerova (cca 4 – 5 km od jeho centra)
- Důraz na ekologický provoz MHD (např. autobusy s pohonem na stlačený zemní plyn - CNG a plánovaný postupný přechod na elektrobusy)
- Koncepční řešení výstavby cyklistické infrastruktury s návazností na stávající síť regionálních a místních tras a s ohledem na vazby každodenně dojíždějících obyvatel
- Příhodné geografické podmínky s převážně rovinným reliéfem vhodným pro rozvoj cyklistické dopravy
- Aktivní podpora cyklistické dopravy, zapojení města do spolku Partnerství pro městskou mobilitu

### SLABÉ STRÁNKY (W)

- Vysoká intenzita silniční dopravy procházející hustě obydlenými oblastmi je zdrojem znečištění ovzduší (polévatý prach, NOx) a hluku
- Není dobudován úsek obchvatu D1 – zhoršená dopravní dostupnost a vysoká intenzita dopravy procházející centrem
- Dopravní tahy procházejí centry místních částí Kozlovice a Henčlov, absence obchvatů
- Neuspokojivý technický stav místních komunikací a komunikací pro pěší, zejména v okrajových částech a v jednotlivých místních částech
- Nedostatečné parkovací kapacity, především v centrální části města a dále v oblastech s vyšší hustotou obytné zástavby (hlavně sídlišťích)
- Absence návaznosti cyklostezek, a to zejména severo-jihním směrem, absence cyklistických stezek do některých místních částí

### PŘÍLEŽITOSTI (O)

- Výstavba páteřní silniční sítě – dálnice D1 a dalších silničních staveb (D55, ...) s následným snížením intenzit tranzitní dopravy přes město
- Rozvoj vysokorychlostní železniční tratě, modernizace (vč. zdvoukolejnění) trati Brno – Přerov
- Využití výhodné polohy města jako uzlu s nadregionálním významem ve vztahu ke stávajícím hlavním dopravním trasám ČR (rozvoj logistiky)
- Výstavba terminálu kombinované dopravy a veřejného logistického centra
- Řešení problémů dopravy v klidu výstavbou podzemních parkovacích ploch či parkovacích domů pro osobní automobily, příp. kola, na území města
- Další rozvoj integrovaných systémů v dopravě (Park&Ride, Bike&Ride, Kiss&Ride) včetně dalšího rozvoje veřejné dopravy
- Revize systému MHD v souvislosti s rozvojem města
- Kanál Dunaj-Odra-Labe
- Využívání civilního leteckého provozu na letišti Přerov

### HROZBY (T)

- Negativní externality intenzivní dopravy v centru města – emise, hluk, kongesce
- Zpoždění výstavby klíčové dopravní infrastruktury (D1, D55, Jihozápadní obchvat,...), přetrvávání zhoršené dopravní situace
- Nedostatek financí na údržbu a opravy silnic, místních komunikací, chodníků a mostů
- Dopravní indukce díky novým dopravním stavbám
- Růst podílu individuální automobilové dopravy na celkové přepravní práci
- Nárůst preference individuální osobní dopravy s negativními dopady na kvalitu životního prostředí na úkor dopravy veřejné
- Nevyjasněné majetkoprávní vztahy a komplikace spojené s výkupem pozemků potřebných pro výstavbu a rekonstrukce dopravní infrastruktury

- *Realizace opatření podporujících udržitelnou mobilitu ve městě (snížení objemu automobilové dopravy, zvýšení objemu cyklo dopravy a pěší dopravy) a podpoření vazby města s jeho okolím*
- *Podpora bezmotorové dopravy šetrné k životnímu prostředí, koordinace rozvoje cyklistické dopravy na území Olomouckého kraje*
- *Budování infrastruktury pro elektrickou mobilitu*

## 1.8 ŘÍZENÍ A SPRÁVA MĚSTA

### 1.8.1 VÝKON VEŘEJNÉ SPRÁVY

Město Přerov je statutárním městem od července 2006, v souladu se zněním § 4 zákona č. 128/2000 Sb., o obcích (obecní zřízení), ve znění pozdějších předpisů. Administrativně je složeno ze 13 místních částí, ve kterých byly v souladu s tímto zákonem zřízeny místní výbory.

Statutární město Přerov je obcí III. stupně s rozšířenou působností, jež vykonává výkon státní správy na svém území, a vedle toho je přirozeně také centrem obvodů nižších úrovní. Správní obvody zahrnují následující počty obcí:

- správní obvod obce s pověřeným obecním úřadem (POÚ) zahrnuje 50 obcí: Beňov, Bezuchov, Bochoř, Brodek u Přerova, Buk, Císařov, Citov, Čechy, Čelechovice, Dobřčice, Domaželice, Dřevohostice, Grymov, Horní Moštěnice, Hradčany, Kokory, Křtomil, Lazníčky, Lazníky, Lhotka, Lipová, Líšná, Nahošovice, Nelešovice, Oldřichov, Oprostovice, Pavlovice u Přerova, Podolí, Prosenice, Přerov, Přestavky, Radkova Lhota, Radkova, Radslavice, Radvanice, Rokytnice, Říkovice, Sobíšky, Stará Ves, Sušice, Šišma, Troubky, Tučín, Turovice, Věžky, Vlkoš, Výkleky, Zámeštní Lhota, Žákovice, Želatovice,
- správní obvod obce s rozšířenou působností (ORP) zahrnuje 59 obcí: tj. padesát obcí správního obvodu obce s pověřeným obecním úřadem + dalších devět obcí/měst: Kojetín, Křenovice, Lobodice, Měrovice nad Hanou, Oplocany, Polkovice, Stříbrnice, Tovačov, Uhřetice,
- obvod Finančního úřadu pro Olomoucký kraj, územní pracoviště v Přerově = 59 obcí (oblast SO ORP Přerov),
- obvod Stavebního úřadu Magistrátu města Přerova = 37 obcí,
- obvod Matričního úřadu Magistrátu města Přerova = 12 obcí.

Vedle státní správy statutární město Přerov vykonává také samosprávu.

Nejvyšším orgánem města v samostatné působnosti je Zastupitelstvo statutárního města Přerova, které má celkem 35 členů. Jako své iniciativní a kontrolní orgány zřizuje výbory, a to Kontrolní a Finanční výbor, které mají po devíti členech, a dále Výbor pro místní části, který má celkem 11 členů.

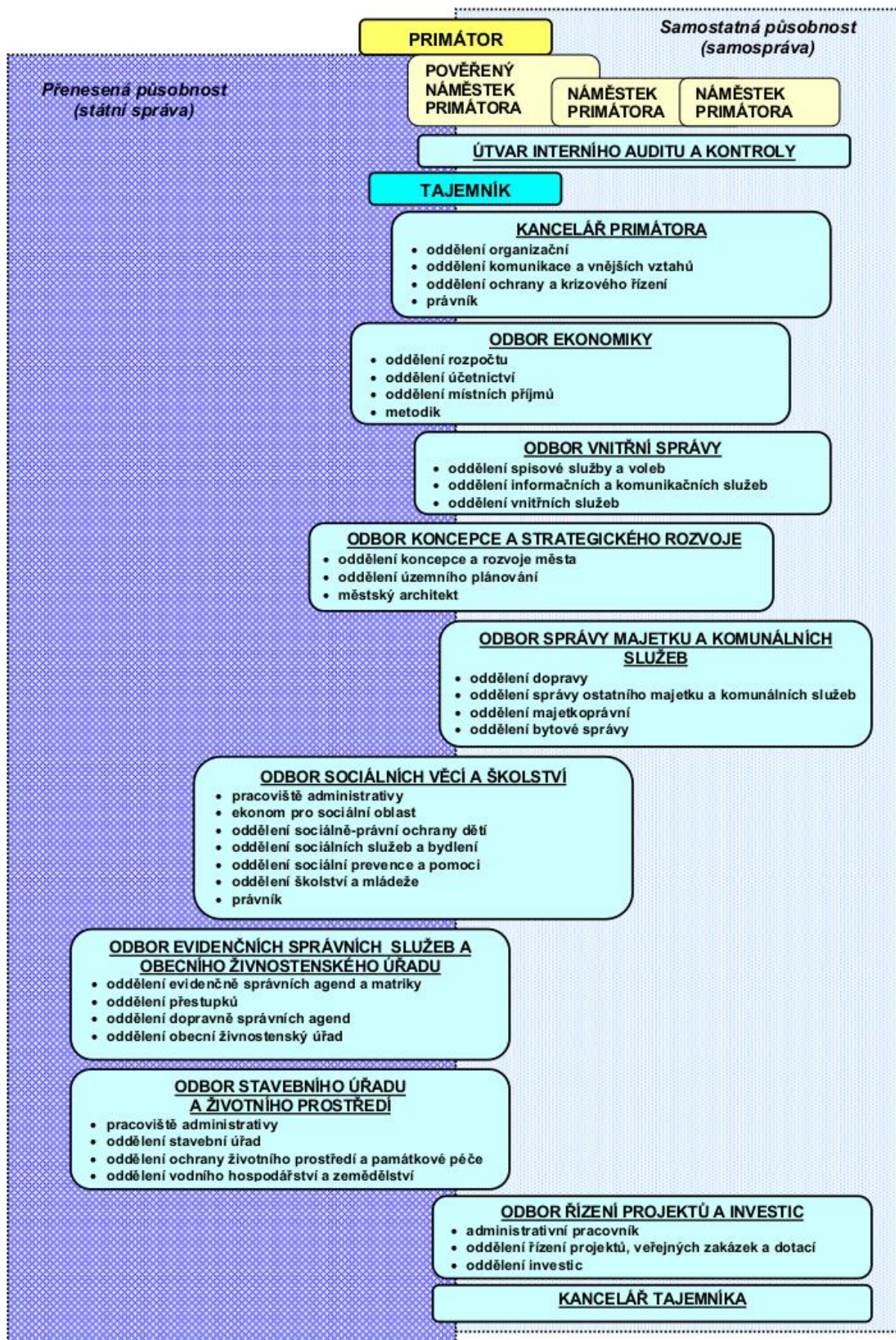
Výkonným orgánem města je Rada statutárního města Přerova volená z řad členů Zastupitelstva města. Rada města je samosprávný orgán města, který má 9 členů se všeobecnou výkonnou působností, tvořený primátorem, náměstkou primátora a ostatními členy rady. Jako své iniciativní a poradní orgány si zvolila následující komise: Komise pro školství a sport (složena z 9 členů), Komise pro cestovní ruch, kulturu a památky (9 členů), Komise pro občanské záležitosti (9 členů), Komise pro rozvoj, investice, dopravu a bezpečnost (9 členů), Komise pro majetkové záležitosti (9 členů), Komise životního prostředí (9 členů), Komise pro sociální věci a zdravotnictví (9 členů), Redakční rada Přerovských listů (9 členů). Dále pro realizaci konkrétních úkolů zřizuje pracovní skupiny.

V čele města stojí primátor, který společně se třemi náměstkou primátora a uvolněným radním pro dopravu (volení Zastupitelstvem města), tajemníkem magistrátu a zaměstnanci tvoří Magistrát města Přerova. Magistrát města Přerova sídlí v budově na Bratrské ulici č. 709/34. Úřad je rozdělen do 9 odborů a 2 útvarů, které vykonávají činnosti přenesené působnosti (státní správa) a samostatné působnosti (samospráva). K 1. 1. 2020 pracuje na úřadě 323,7 zaměstnanců, kteří jsou rozmístěni do pěti budov<sup>68</sup>. Kompetence jednotlivých složek Magistrátu města Přerova vymezuje Organizační řád, kterým se vymezují kompetence Magistrátu města Přerova<sup>69</sup>.

<sup>68</sup> Zdroj: <https://www.prerov.eu/cs/magistrat/o-magistratu/> [online], cit. k 20.08.2020.

<sup>69</sup> Úplné znění k 1. 1. 2020. Vnitřní předpis č. 8/2018, ve znění vnitřního předpisu č. 1/2019, vnitřního předpisu č. 9/2019, vnitřního předpisu č. 10/2019 a vnitřního předpisu č. 12/2019. Dostupné z: <https://www.prerov.eu/filemanager/files/15020.pdf>

Obrázek 1.56: Organizační schéma Magistrátu města Přerova



Zdroj: Magistrát města Přerova, dostupné z: <https://www.prerov.eu/cs/magistrat/o-magistratu/>

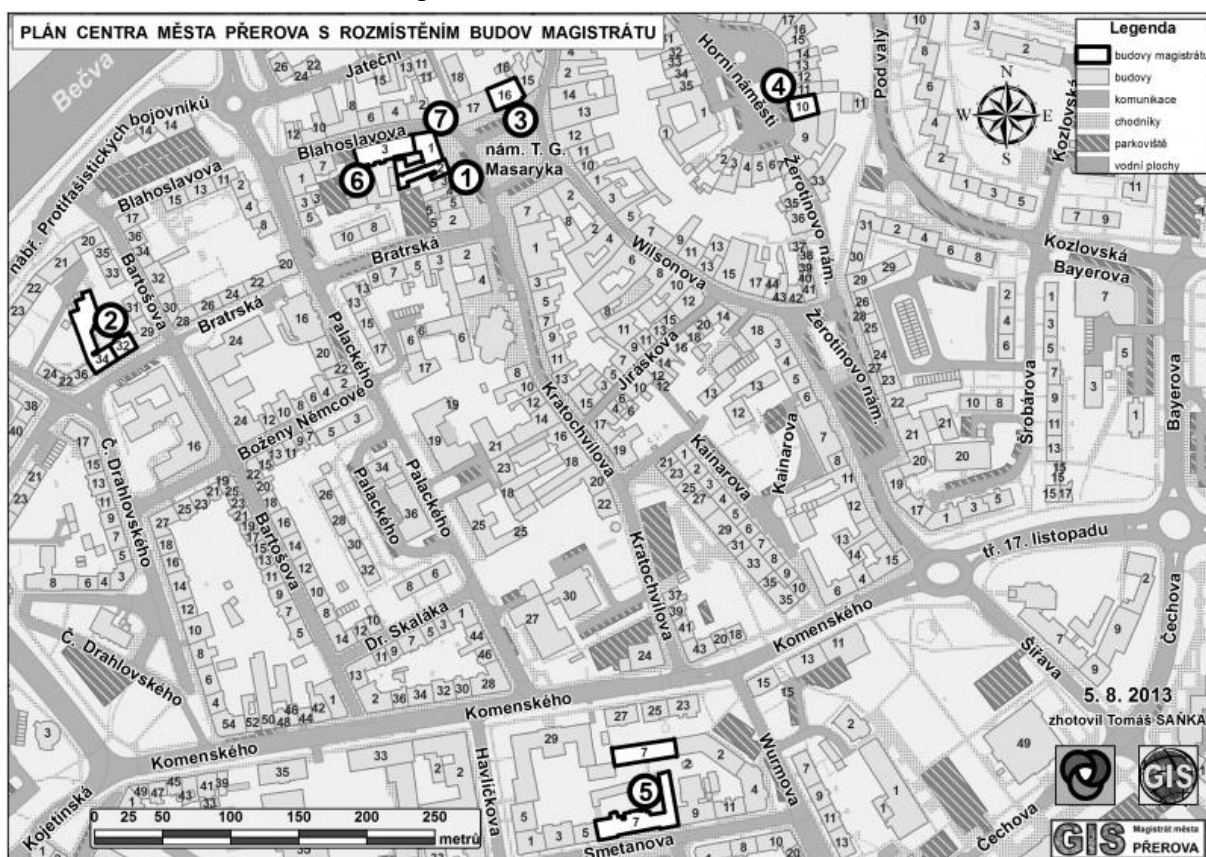
**Tabulka 1.66: Rozmístění odborů magistrátu**

Číslo v mapě	Adresa	Odbor/oddělení/útvary
1	nám. TGM 2	Kancelář primátora oddělení organizační, oddělení komunikace a vnějších vztahů
2	Bratrská 34	Odbor ekonomiky oddělení evidenčně správních agend a matriky Odbor koncepce a strategického rozvoje Odbor stavebního úřadu a životního prostředí Odbor vnitřní správy ostatní oddělení Odbor řízení projektů a investic Kancelář tajemníka
3	nám. TGM 16	oddělení evidenčně správních agend a matriky oddělení dopravně správních agend
4	Horní nám. 10	oddělení evidenčně správních agend a matriky
5	Smetanova 7, 7a, dvorní trakt	oddělení ochrany a krizového řízení Odbor evidenčních správních služeb a obecního živnostenského úřadu oddělení přestupků oddělení obecního živnostenského úřadu Odbor sociálních věcí a školství
6	Blahoslavova 3	Útvary interního auditu a kontroly Odbor správy majetku a komunálních služeb oddělení vnitřních služeb

Zdroj: Magistrát města Přerova, dostupné z: <https://www.prerov.eu/cs/magistrat/o-magistratu/odbory-magistratu/>

Pozn.: Oddělení evidenčně správních agend a matriky sídlí v budovách 3/2/4 na adresách nám. TGM 16, Bratrská 34 a Horní nám. 10.

**Obrázek 1.57: Rozmístění odborů magistrátu**



Zdroj: Magistrát města Přerova, dostupné z: <https://www.prerov.eu/cs/magistrat/o-magistratu/odbory-magistratu/>

## ZŘIZOVANÉ ORGANIZACE

Statutární město Přerov je zřizovatelem celkem 23 příspěvkových organizací, které jsou vypsány v tabulce níže.

**Tabulka 1.67: Přehled příspěvkových organizací Přerova**

IČO	Název	Klasifikace COFOG
45180512	Kulturní a informační služby města Přerova	Rekreační a sportovní služby
62350145	Mateřská škola Pišťalka Přerov, Máchova 8	Preprimární vzdělávání
70887608	Mateřská škola Přerov - Újezdec, Hlavní 61, příspěvková organizace	
62350170	Mateřská škola Přerov, Dvořákova 23	
62350153	Mateřská škola Přerov, Komenského 25	
49558510	Mateřská škola Přerov, Kouřilíkova 2	
49558960	Mateřská škola Přerov, Kratochvílova 19	
49558871	Mateřská škola Přerov, Lešetínská 5	
62350161	Mateřská škola Přerov, Máchova 14	
60782382	Mateřská škola Přerov, Optiky 14	
60782200	Mateřská škola Přerov, U tenisu 2	
60782081	Mateřská škola Radost, Přerov, Kozlovská 44	
70887616	Městská knihovna v Přerově, příspěvková organizace	Kulturní služby
49558854	Sociální služby města Přerova	Stáří
45180083	Základní škola J.A. Komenského a Mateřská škola, Přerov - Předmostí, Hranická 14	Nižší sekundární vzdělávání
45180059	Základní škola Přerov, Boženy Němcové 16	
47858052	Základní škola Přerov, Svisle 13	
45180091	Základní škola Přerov, Trávník 27	
60782358	Základní škola Přerov, U tenisu 4	
47858354	Základní škola Přerov, Velká Dlážka 5	
47858311	Základní škola Přerov, Za mlýnem 1	
49558862	Základní škola Přerov, Želatovská 8	
49558277	Zařízení školního stravování Přerov, Kratochvílova 30	

Zdroj: Monitor státní pokladny, 2020

Přerov je také stoprocentním vlastníkem čtyř obchodních společností: Teplo Přerov a.s., Technické služby města Přerova s.r.o., Přerovská rozvojová s.r.o., Sportoviště Přerov s.r.o.

Podíl má dále ve společnosti Vodovody a kanalizace Přerov, a.s. (30,54 %).

## 1.8.2 EFEKTIVNÍ HOSPODAŘENÍ MĚSTA

### HOSPODAŘENÍ STATUTÁRNÍHO MĚSTA PŘEROVA V LETECH 2013 – 2019

Každoročně je sestavován rozpočet statutárního města Přerova, který podává informace o celkové finanční situaci města. Ve sledovaných letech se saldo příjmů a výdajů pohybovalo v kladných hodnotách, v rozmezí 48,5 mil. Kč (v roce 2018) a 167,2 mil. Kč (v roce 2016). V roce 2019 mělo saldo příjmů a výdajů hodnotu 141,2 mil. Kč.

**Tabulka 1.68: Hospodaření statutárního města Přerova v letech 2013 – 2019, po konsolidaci (v tis. Kč)**

	2013	2014	2015	2016	2017	2018	2019
<b>Příjmy celkem</b>	<b>786 749,1</b>	<b>817 197,8</b>	<b>896 943,8</b>	<b>913 818,9</b>	<b>929 570,7</b>	<b>1 107 915,8</b>	<b>1 164 709,5</b>
Daňové příjmy	556 201,5	592 103,5	600 889,9	636 426,2	675 512,9	734 945,5	785 099,8
Nedaňové příjmy	126 739,1	114 479,0	124 817,8	128 034,9	124 953,5	133 487,6	140 201,3
Kapitálové příjmy	21 781,8	25 437,1	26 196,9	3 221,7	8 227,2	15 948,2	18 628,7
Přijaté transfery	82 026,7	85 178,2	145 039,3	146 136,0	120 877,1	223 534,6	220 779,7

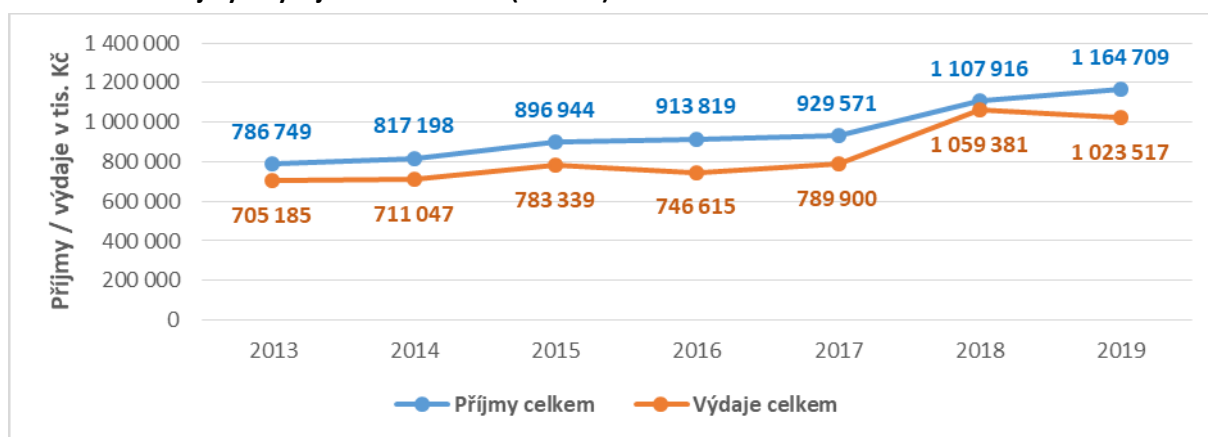


	2013	2014	2015	2016	2017	2018	2019
<b>Výdaje celkem</b>	<b>705 185,3</b>	<b>711 047,3</b>	<b>783 339,5</b>	<b>746 615,0</b>	<b>789 900,</b>	<b>1 059 380,5</b>	<b>1 023 517,2</b>
Běžné výdaje <sup>70</sup>	586 203,6	623 781,4	621 529,8	643 984,2	707 989,6	810 093,3	839 604,7
Kapitálové výdaje	118 981,7	87 265,9	161 809,6	102 630,8	81 910,8	249 287,3	183 912,6
<b>Saldo</b>	<b>81 563,7</b>	<b>106 150,5</b>	<b>113 604,4</b>	<b>167 203,9</b>	<b>139 670,3</b>	<b>48 535,2</b>	<b>141 192,3</b>

Zdroj: Monitor státní pokladny, 2020

Jak již bylo řečeno, saldo se pohybuje ve sledovaném období v kladných hodnotách, celkové příjmy jsou tedy vždy vyšší než celkové výdaje. Dochází k postupnému navyšování celkových příjmů z hodnoty 786 mil. Kč v roce 2013 až na hodnotu 1,164 mld. Kč v roce 2019. Celkové výdaje vzrůstaly do roku 2015, poté mírně poklesly, v letech 2017 a 2018 je opět vidět rostoucí tendence a pokles v roce 2019.

**Obrázek 1.58: Příjmy a výdaje města Přerova (v tis. Kč)**



Zdroj: Monitor státní pokladny, 2020, zpracování PROCES

Hlavní příjmovou položkou městského rozpočtu jsou daňové příjmy, které v letech 2013 – 2019 tvořily 69,2 % celkových příjmů, dále přijaté transfery od jiných subjektů podílejících se 15,5 % a nedaňové příjmy s podílem 13,5 %. Nejvyšší podíl z celkových příjmů města tvořily daňové příjmy roku 2017 (72,7 %), nejnižší roku 2018 (66,3 %). Přijaté transfery, neboli investiční a neinvestiční dotace, tvořily ve sledovaném období 15,5 % na celkových příjmech města, nejnižší podíl tvořily v letech 2013 a 2014 (10,4 %) <sup>71</sup>, nejvyšší v posledních letech 2018 a 2019 (20,2 % a 19,0 %).

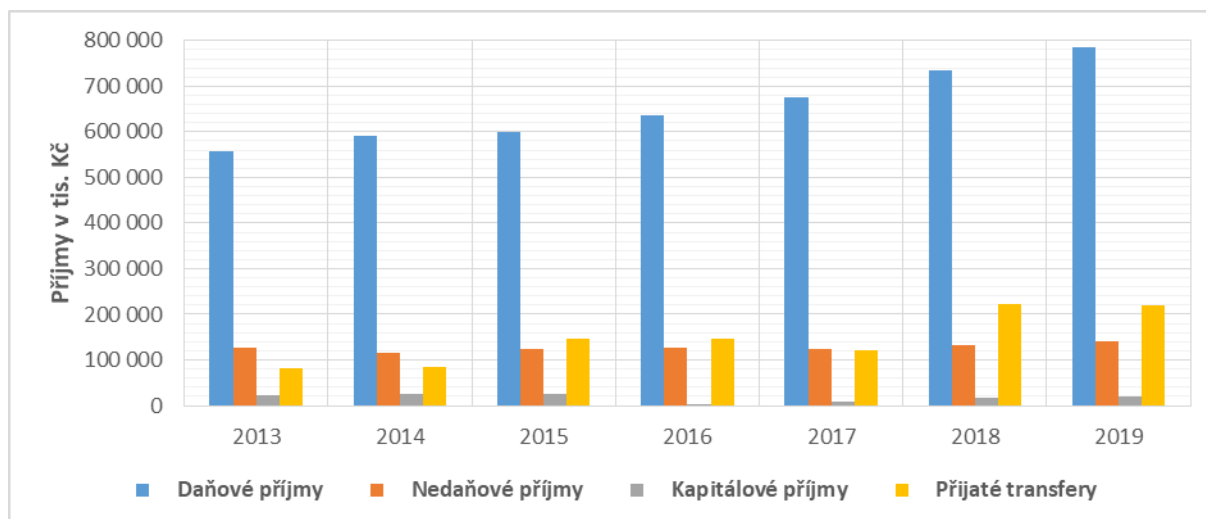
Nedaňové příjmy tvořily v hodnocených letech 13,5% podíl z příjmů města. Jejich procentuálně nejvyšší podíl na příjmech byl v roce 2013, a to 16,1 %.

Nejnižší podíl těchto příjmů města byl v roce 2016, kdy jeho hodnota tvořila pouze 0,4 %, druhý nejnižší roku 2017, kdy tvořil podíl 0,9 %. V dalších letech se pohyboval v rozmezí od 0,4 do 3,1 % celkových příjmů. Ve městě stále pokračuje tendence prodeje bytového fondu, například v r. 2015 bylo v průběhu roku prodáno celkem 50 bytů.

<sup>70</sup> Běžné příjmy a výdaje se vztahují k danému roku, většina z nich se každoročně opakuje. Slouží k financování běžných (neinvestičních) potřeb. Kapitálové příjmy a výdaje jsou obvykle jednorázové a neopakují se. Slouží k financování investičních potřeb, které přesahují období jednoho rozpočtového roku.

<sup>71</sup> V důsledku přeměrování výplat sociálních dávek (od 1. 1. 2012) na úřady práce došlo k výraznému poklesu přijatých dotací v sociální oblasti.

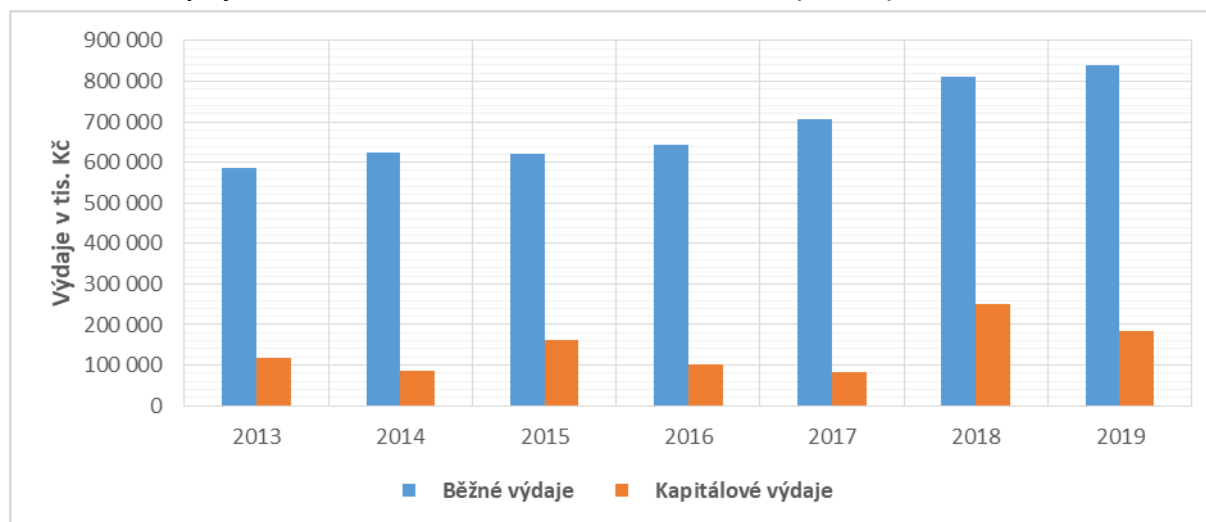
**Obrázek 1.59: Příjmy statutárního města Přerova v letech 2013 – 2019 (v tis. Kč)**



Zdroj: Monitor státní pokladny, 2020, zpracování PROCES

Nejvyšší podíl na celkových výdajích statutárního města Přerova dosahují běžné (tzv. mandatorní) výdaje, které zajišťují především vlastní provoz města a jeho organizací. V letech 2013 – 2019 měly 81,3% podíl. Z kapitálových výdajů, které v letech 2013 – 2019 tvořily 16,9 % celkových výdajů, se financují jednotlivé investiční akce města. Nejvyšší podíly ze všech sledovaných let tvořily v letech 2018 (23,5 %) a v roce 2015 (20,7 %), naopak nejnižší (10,4 %) podíl tvořily v roce 2017.

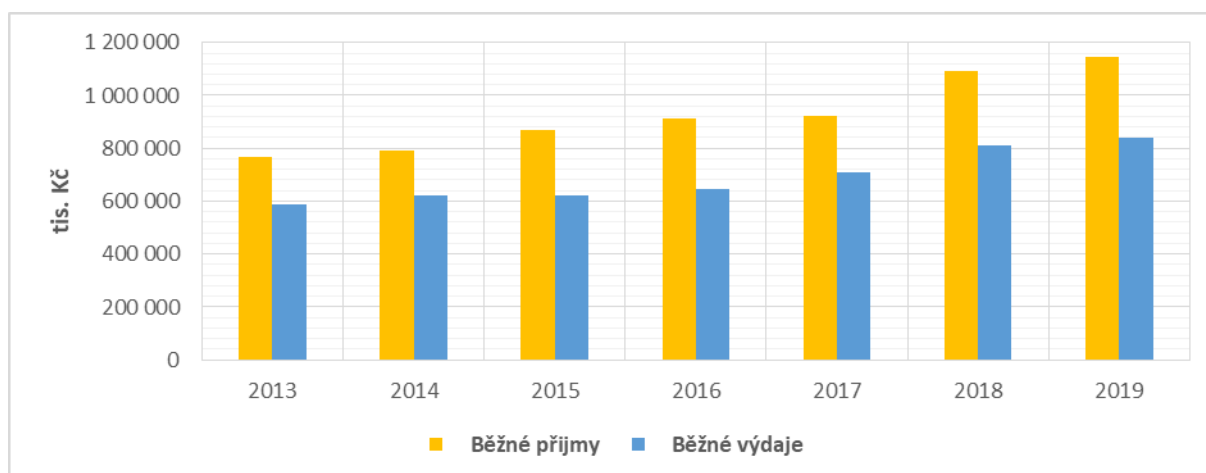
**Obrázek 1.60: Výdaje statutárního města Přerova v letech 2013 – 2019 (v tis. Kč)**



Zdroj: Monitor státní pokladny, 2020, zpracování PROCES

Velmi důležitým indikátorem z pohledu finančního zdraví města je ukazatel provozního salda hospodaření (rozdíl běžných příjmů a běžných výdajů), který fakticky představuje vlastní finanční prostředky města, jež po splacení běžných provozních výdajů městu zbývají na investice, obnovu majetku, splátky dluhů, příp. na tvorbu rezerv. V letech 2013 – 2019 bylo provozní saldo hospodaření kladné, do dalších let ale mohou nastat tlaky v důsledku poklesu provozních příjmů ovlivněné např. další stagnací počtu obyvatel města a následnou stagnací daňových příjmů, či obecnou ekonomickou situací České republiky.

**Obrázek 1.61: Přehled běžných příjmů a výdajů (provozní rozpočet) statutárního města Přerova v letech 2013 – 2019 (v tis. Kč)**

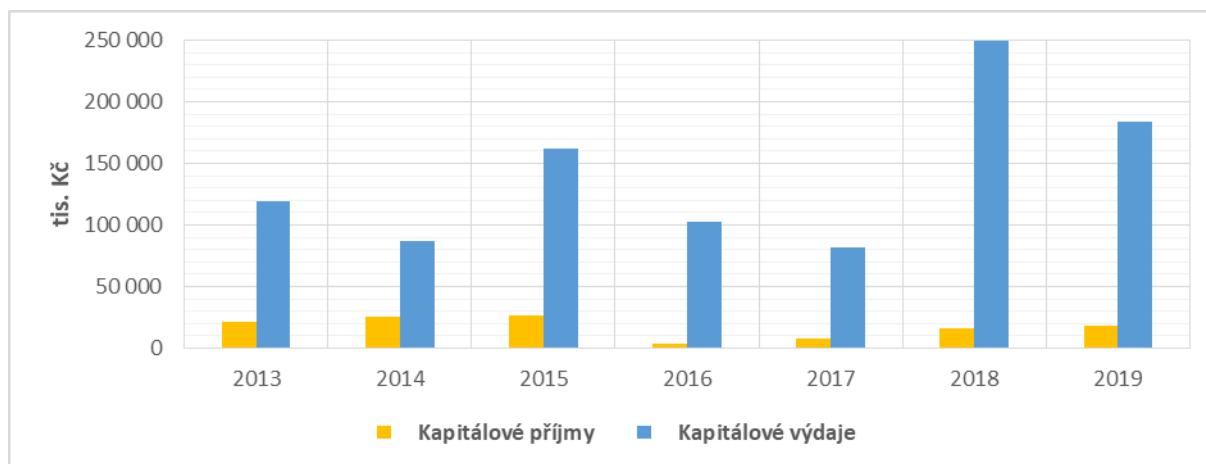


Zdroj: Monitor státní pokladny, 2020, zpracování PROCES

Pozn.: Běžné příjmy jsou vypočítány jako součet daňových příjmů, nedaňových příjmů a přijatých transferů.

Z přehledu kapitálových příjmů a výdajů města lze vidět jejich velmi vysoký nepoměr, kapitálové příjmy tvoří v průměru let 2013 – 2019 pouze 12,1 % kapitálových výdajů.

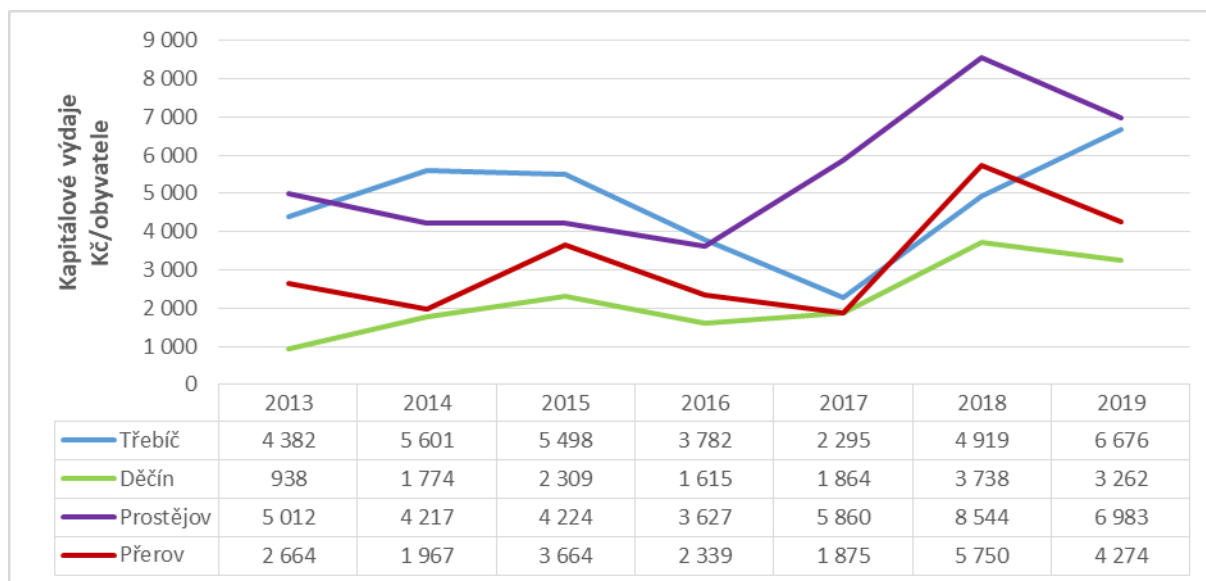
**Obrázek 1.62: Přehled kapitálových příjmů a výdajů (kapitálový rozpočet) statutárního města Přerova v letech 2013 – 2019 (v tis. Kč)**



Zdroj: Monitor státní pokladny, 2020, zpracování PROCES

V grafu a tabulce níže jsou srovnány kapitálové výdaje vybraných měst v přepočtu na 1 obyvatele. Mezi vybranými městy jsou kapitálové výdaje Přerova většinou vyšší než v Děčíně, v roce 2018 převýšily také hodnoty města Třebíče. Ve sledovaném období let 2013 – 2019 nepřevýšily kapitálové výdaje Přerova ty v Prostějově.

**Obrázek 1.63: Srovnání kapitálových výdajů na obyvatele u vybraných měst**



Zdroj: Monitor státní pokladny, 2020, zpracování PROCES

Nejvíce podporovaným odvětvím ve sledovaném období 2013 – 2019, byly „služby pro obyvatelstvo“ a „všeobecná veřejná správa a služby“. Významně byla také podporována „průmyslová a ostatní odvětví hospodářství“, při rozdělení „služeb pro obyvatelstvo“ na dílčí podkategorie je významně investováno také do „bydlení, komunálních služeb a územního rozvoje“. Mezi nejméně podporovaná odvětví patří „zemědělství, lesní hospodářství a rybnářství“ a „zdravotnictví“, přičemž tyto kategorie dohromady zahrnují cca 1,1 % výdajů z rozpočtu města.

V tabulce výdajů níže jsou zahrnuty výdaje celkem, tedy běžné i kapitálové výdaje.

**Tabulka 1.69: Dělení výdajů statutárního města Přešova na jednotlivá odvětví dle účelu v letech 2013–2019**

	2013	2014	2015	2016	2017	2018	2019
<b>Služby pro obyvatelstvo</b>	<b>317 621,7</b>	<b>305 122,7</b>	<b>265 357,5</b>	<b>321 178,6</b>	<b>315 673,7</b>	<b>409 496,8</b>	<b>396 632,1</b>
- Bydlení, komunální služby a územní rozvoj	90 873,2	88 320,7	73 825,2	119 118,0	86 722,0	84 383,9	112 272,9
- Vzdělávání	75 675,1	45 235,1	47 612,7	59 559,1	69 434,0	142 351,4	100 459,3
- Ochrana ŽP	58 848,9	82 490,0	58 253,1	60 806,6	71 017,7	80 628,3	83 441,9
- Tělovýchova a zájmová činnost	55 278,4	55 382,3	52 561,1	41 882,7	38 029,7	59 848,2	55 440,5
- Kultura, církve a sdělovací prostředky	31 275,2	33 571,3	32 979,6	39 727,8	50 364,3	42 171,2	44 807,0
- Zdravotnictví	5 671,0	120,8	117,8	76,0	97,0	104,8	198,4
- Ostatní	0,0	2,6	8,1	8,5	9,0	9,1	12,1
<b>Všeobecná veřejná správa a služby</b>	<b>197 004,2</b>	<b>222 566,8</b>	<b>318 670,5</b>	<b>234 892,5</b>	<b>241 119,1</b>	<b>282 360,1</b>	<b>291 163,3</b>
<b>Průmyslová a ostatní odvětví hospodářství</b>	<b>127 626,2</b>	<b>97 416,8</b>	<b>100 029,7</b>	<b>86 859,0</b>	<b>108 707,9</b>	<b>209 618,4</b>	<b>175 208,9</b>
<b>Sociální věci a politika zaměstnanosti</b>	<b>27 830,9</b>	<b>46 148,2</b>	<b>59 949,1</b>	<b>58 678,8</b>	<b>76 323,9</b>	<b>106 743,6</b>	<b>100 284,2</b>
<b>Bezpečnost státu a právní ochrana</b>	<b>29 882,7</b>	<b>33 315,9</b>	<b>31 682,0</b>	<b>37 316,9</b>	<b>36 174,6</b>	<b>39 730,4</b>	<b>44 848,5</b>
<b>Zemědělství, lesní hospodářství a rybnářství</b>	<b>5 219,6</b>	<b>6 476,8</b>	<b>7 650,6</b>	<b>7 689,2</b>	<b>11 901,2</b>	<b>11 431,2</b>	<b>15 380,3</b>
<b>Celkem</b>	<b>705 185,3</b>	<b>711 047,3</b>	<b>783 339,5</b>	<b>746 615,0</b>	<b>789 900,4</b>	<b>1 059 380,5</b>	<b>1 023 517,2</b>

Zdroj: Monitor státní pokladny, 2020, zpracování PROCES

Pozn.: Kategorie byly uzpůsobeny tak, aby odpovídaly struktuře (dělení) výdajů dle Strategického plánu územního a ekonomického rozvoje statutárního města Přešova pro období 2014 – 2020.

**Služby pro obyvatelstvo** zahrnují kategorie „Bydlení, komunální služby a územní rozvoj“, „Vzdělávání“, „Ochrana ŽP“, „Tělovýchova a zájmová činnost“, „Kultura, církve a sdělovací prostředky“, „Zdravotnictví“ a „Ostatní“.

Kategorie „Bydlení, komunální služby a územní rozvoj“ zahrnuje položky Komunální služby a územní rozvoj, Ostatní činnost v oblasti bydlení, komunálních služeb a územního rozvoje, Rozvoj bydlení a bytové hospodářství.

Kategorie „Vzdělávání“ zahrnuje položky Ostatní zařízení související s výchovou a vzděláváním mládeže, Předškolní a základní vzdělávání, Střední vzdělávání a vzdělávání v konzervatořích, Vysokoškolské vzdělávání, Základní umělecké, jazykové a zájmové vzdělávání.

Kategorie „Ochrana ŽP“ zahrnuje položky Nakládání s odpady, Ochrana ovzduší a klimatu, Ochrana přírody a krajiny, Ostatní činnosti v životním prostředí.

Kategorie „Tělovýchova a zájmová činnost“ zahrnuje položky Sport, Zájmová činnost a rekreace.

Kategorie „Kultura, církve a sdělovací prostředky“ zahrnuje položky Kultura, Ochrana památek a péče o kulturní dědictví a národní a historické povědomí, Ostatní činnosti v záležitostech kultury, církví a sdělovacích prostředků, Sdělovací prostředky.

Kategorie „Zdravotnictví“ zahrnuje položky Zdravotnické programy, Zvláštní zdravotnická zařízení a služby pro zdravotnictví, Ostatní činnost ve zdravotnictví.

Kategorie „Ostatní“ zahrnuje položky Ostatní činnost a nespécifikované výdaje, Ostatní činnosti související se službami pro obyvatelstvo.

Celkové příjmy města Přerova na jednoho obyvatele byly srovnatelné s městem Prostějovem. V letech 2013, 2014, 2017 a 2018 byly nižší než v Prostějově, v letech 2015, 2016 a 2019 byly naopak vyšší. Celkově mělo město Přerov v letech 2013 – 2019 o 215 Kč na obyvatele vyšší průměrný příjem. Oproti tomu výdaje města Přerova na obyvatele jsou v celém sledovaném období nižší než v Prostějově. Průměrně jsou ve sledovaném období v Přerově o 2 104 Kč na obyvatele nižší výdaje.

**Tabulka 1.70: Příjmy a výdaje na jednoho obyvatele ve městech Přerov a Prostějov v letech 2013 – 2019 (v Kč)**

		2013	2014	2015	2016	2017	2018	2019
Přerov	Příjmy	17 552	18 348	20 257	20 771	21 227	25 431	26 970
	Výdaje	15 732	15 965	17 691	16 971	18 038	24 317	23 700
Prostějov	Příjmy	17 879	19 259	19 366	19 477	21 380	25 434	26 256
	Výdaje	17 803	17 277	18 588	18 599	21 731	25 848	27 301

Zdroj: Monitor státní pokladny, 2020, zpracování PROCES

V roce 2019 byly v Přerově ve srovnání s Prostějovem vyšší výdaje v oblasti Sociální věci a politika zaměstnanosti (o 2 229 Kč na obyvatele), mírně vyšší byly v Přerově také výdaje na Zemědělství, lesní hospodářství a rybářství. V Prostějově byly vyšší výdaje zejména v oblastech Služby pro obyvatelstvo (o 4 013 Kč na obyvatele) a Průmyslová a ostatní odvětví hospodářství (o 1 116 Kč na obyvatele).

**Tabulka 1.71: Výdaje na jednoho obyvatele ve městech Přerov a Prostějov – srovnání dle odvětví 2019 (v Kč)**

	Přerov	Prostějov	Rozdíl
Zemědělství, lesní hospodářství a rybářství	356	23	333
Průmyslová a ostatní odvětví hospodářství	4 057	5 173	-1 116
Služby pro obyvatelstvo	9 184	13 197	-4 013
Sociální věci a politika zaměstnanosti	2 322	93	2 229
Bezpečnost státu a právní ochrana	1 038	1 423	-385
Všeobecná veřejná správa a služby	6 742	7 391	-649
<b>Výdaje celkem</b>	<b>23 700</b>	<b>27 301</b>	<b>-3 600</b>

Zdroj: Monitor státní pokladny, 2020, zpracování PROCES

## UKAZATEL DLUHOVÉ SLUŽBY

Ukazatel dluhové služby, který zjišťuje, jak dobře město dokáže svými příjmy pokrýt splátky dluhu (podle metodiky Ministerstva financí ČR vypočítávaný z celkových příjmů města a úvěrového zatížení - splátek jistin a úroků), má v případě Přerova kolísavou tendenci. Ve sledovaném období dosáhl nejvyšší hodnoty v roce 2017, a to 24,56 % a druhé nejvyšší v roce 2015 (14,88 %).

**Tabulka 1.72: Ukazatel dluhové služby a výše dluhu statutárního města Přerova v letech 2013 – 2019**

Rok	2013	2014	2015	2016	2017	2018	2019
<b>Ukazatel dluhové služby (v %)</b>	5,78%	7,01%	14,88%	4,62%	24,56%	2,88%	2,65%
<b>Absolutní výše dluhu (v tis. Kč)</b>	360 336	383 523	252 598	210 413	172 684	213 423	187 409

Zdroj: Monitor státní pokladny, 2020, zpracování PROCES

## OPATŘENÍ SMART CITY

Město má tzv. Úřad on-line, kde si občan může některé věci zařídit online, či získat informace bez navštívení pracoviště Magistrátu. Jedním z prvků je také elektronické objednávání, online zjištění stavu vyřizování dokladů nebo aplikace Mobilní Rozhlas:

- Portál občana – aplikace, která občana provede všemi žádostmi a životními situacemi. Umožňuje vyřízení podání on-line. Portál je určen všem občanům, firmám a OSVČ v České republice.
- Elektronická úřední deska – online zobrazena úřední oznámení a rozhodnutí v plném znění.
- E-podatelná – příjem podání v elektronické podobě. K 1. říjnu 2001 byla zřízena elektronická podatelna pro příjem podání v elektronické podobě. Od 1. 11. 2009 statutární město Přerov a Magistrát města Přerova přijímá datové zprávy i pomocí datové schránky.
- Elektronické objednávání – objednávky ke konkrétním činnostem na den a hodinu, možnost zjistit aktuální velikost fronty na úřadě. Přes elektronický systém WebCall lze vyřešit následující činnosti: Objednávka k obslužení (občanské průkazy, pasy, vozidla, řidičské průkazy, CzechPoint, ověření podpisů, autorizovaná konverze; ohlašovna trvalého pobytu; Portál občana – registrace), Zjištění stavu obsluhy klientů (fronty k činnostem, stav všech přepážek), Stav vyřizování žádostí o vydání dokladů (ověření, zda je již doklad vyřízen).
- Rozklikávací rozpočet – přehledné údaje o hospodaření města online (<https://rozpocet.prerov.eu/>)
- Mobilní Rozhlas – možnost získávat nejdůležitější informace na svůj mobilní telefon nebo do mailových schránek. Zavedeno 1. dubna 2019. Uživatelé jsou tímto způsobem informováni například o blížícím se nebezpečí, uzavírkách silnic, důležitých informacích z úřadu, o ztracených věcech i zvířatech. Dostupné jsou výstupy z rady města, kulturní program i tipy pro trávení volného času. Okruh informací je závislý na volbě občana. Pokud uživatelé vyplní všechny potřebné údaje v registračním formuláři a stáhnou si aplikaci Zlepšeme Česko, budou také informováni o blokovém čištění v jejich ulici, odstávkách, poruchách či výraznějších výpadech energie. Občané, kteří se zapojí do Mobilního rozhlasu, mají možnost poukázat i na nepořádek v ulicích města, na černé skládky, poškozený veřejný majetek apod. Mobilní rozhlas může být využit i pro vytváření jednoduchých minireferend a průzkumů, na základě nichž bude možné v reálném čase konzultovat některá rozhodnutí s občany a plánovat další kroky.
- Ztráty a nálezy – databáze nalezených věcí.
- Archivní portál – Státní okresní archiv Přerov (historické dokumenty města Přerova a jeho okolí – portál „Archivní online badatelna“).

Město má dále zřízen transparentní účet. Informace o platebních transakcích banka zveřejní na svých internetových stránkách následující pracovní den po jejich připsání/odepsání na účet a zpřístupní je po dobu 13 kalendářních měsíců.

Pro turisty je k dispozici virtuální prohlídka města, pro cyklisty parkovací dům s automatickým samoobslužným parkovacím systémem pro kola před vlakovým nádražím, využití cyklonabíjecí stanice (soukromá investice) a pro řidiče jsou k dispozici nabíjecí stanice pro elektromobily (u kina Hvězda, na čerpací stanice Mol na ul. Lipnická). Za prvek Smart City je možno považovat také např. kamerový systém policie v Přerově.

Pro komplexnější možnosti plánování v oblasti Smart City je zpracován analytický dokument: Studie IDC Smart City MaturityScape, Analýza pro město Přerov, 2018 a Koncepce nabíjecích stanic

(viz <https://www.prerov.eu/cs/magistrat/investice-a-rozvoj/koncepce-studie-strategie/koncepce-nabijecich-stanic.html>).

Projekt **Modernizace agendových informačních systémů Magistrátu města Přerova** realizovaný v roce 2018 měl cíl dodat software kompletních informačních systémů pro zpracování ekonomických agend a spisové služby za účelem efektivního získání a sdílení informací, zjednodušení a zrychlení procesů v organizaci. Nový informační systém pro zpracování ekonomických agend (EIS) a spisové služby (ESS) má zajistit snížení počtu ručních evidencí, zrychlení a zjednodušení oběhu dokumentů, lepší provázanost ekonomických údajů a sdílení důležitých informací.

V rámci projektu **Strategické řízení a pasportizace města Přerova**, který je podpořen z Operačního programu Zaměstnanost Evropské unie, je plánována realizace tří aktivit: Zpracování strategického plánu rozvoje statutárního města Přerov 2021 – 2027, Zpracování pasportu dřevin na území města Přerova, Zpracování pasportu veřejného osvětlení v místní části Přerov I-Město.

### 1.8.3 MARKETING MĚSTA – KOMUNIKACE A SPOLUPRÁCE S OBYVATELI A S DALŠÍMI SUBJEKTY

#### VNĚJŠÍ VZTAHY A VAZBY MĚSTA

Město Přerov spolupracuje celkem se sedmi **partnerskými městy**, tato města jsou vyjmenována spolu s jejich oficiálními webovými stránkami v tabulce níže.

**Tabulka 1.73: Partnerská města Přerova**

Město	Stát	Webová stránka
Děčín	Česká republika	<a href="http://www.mmdecin.cz">www.mmdecin.cz</a>
Bardějov	Slovenská republika	<a href="http://www.bardejov.sk">www.bardejov.sk</a>
Cuijk	Nizozemské království	<a href="http://www.cuijk.nl">www.cuijk.nl</a>
Ozimek	Polská republika	<a href="http://www.ozimek.pl">www.ozimek.pl</a>
Kedzierzyn-Kozle	Polská republika	<a href="http://www.kedzierzynkozle.pl">www.kedzierzynkozle.pl</a>
Ivano Frankivsk	Ukrajina	<a href="http://www.mvk.if.ua">www.mvk.if.ua</a>
Kotor	Černá Hora	<a href="http://www.kotor.me">www.kotor.me</a>

Zdroj: <https://www.prerov.eu/cs/o-prerove/soucasnost-mesta/partnerska-mesta/>

Přerov je dále členem „**Sdružení historických sídel Čech, Moravy a Slezska**“ (SHS ČMS), což je dobrovolná, zájmová, nestraničná a nevládní organizace sdružující především historické obce nebo jejich části, na jejichž území jsou zachovány významné kulturní hodnoty, zejména nemovité památky. Vzniklo z iniciativy měst v listopadu roku 1990 a k 1. 5. 2020 má celkem 209 členů, z toho 199 řádných (obcí, měst a městských částí) a 10 přidružených.

Činnost Sdružení se soustřeďuje na uchování, ochranu a trvalou využitelnost kulturního dědictví. K dosažení tohoto cíle, a tím i naplnění účelu existence, SHS ČMS zejména:

- popularizuje, zveřejňuje a propaguje význam, souvislosti a problémy kulturního dědictví,
- pořádá veřejnosti přístupné výstavy, odborné semináře, konference apod.,
- uplatňuje specifické problémy historických sídel při úpravě či tvorbě právních norem,
- spolupracuje s organizacemi a institucemi s posláním shodným s cíli SHS ČMS, které působí v České republice i v zahraničí.

Přerov je také členem celostátní, dobrovolné, nepolitické a nevládní organizace „**Partnerství pro městskou mobilitu**“<sup>72</sup>, která funguje jako zapsaný spolek. Členy spolku jsou města, svazky, kraje, odborné a neziskové organizace. Zaměřuje se na otázky spojené s městskou a regionální dopravou a mobilitou.

<sup>72</sup> <https://www.cyklomesta.cz/>

Dále je členem Svazu měst a obcí ČR, Sdružení obcí střední Moravy, HC ZUBR Přerov, Regionální agentury pro rozvoj střední Moravy, CIVINET, což je spolek měst, regionů a dalších partnerů věnujících se tématu udržitelné mobility.

## KOMUNIKACE S OBČANY

Město ke komunikaci s občany využívá několik informačních kanálů. Kromě veřejných projednání a setkání s primátorem nazvaných „z očí do očí“ jsou k dispozici zápisy/záznamy ze schůzí Rady a Zastupitelstva a také zápisy z jednání komisí rady, výborů zastupitelstva a místních výborů. Dále jsou na webu pravidelně zveřejňovány informace formou tiskových zpráv a aktualit.

Občané města nejčastěji získávají informace osobním kontaktem se sousedy a známými, často využívají také internet a sociální sítě a místní zpravodaj Přerovské listy, který je k dispozici jak v tištěné podobě, tak online. Alespoň občas využívají dále občané k získávání informací TV Přerov (vůbec jej nevyužívá 21,3 % oslovených občanů). Dvěma nejméně využívanými zdroji informací (viz tabulka níže) jsou schůze a veřejná jednání zastupitelstva a úřední deska. Tyto dva zdroje informací vůbec nevyužívá více než 70 % občanů Přerova. Zajímavé jsou informace o využívání platformy Mobilní Rozhlas, který vůbec nevyužívá 53,3 % občanů, z toho téměř třetina z toho důvodu, že o existenci tohoto informačního zdroje neví.

Tabulka 1.74: Preferovaný zdroj informací podle respondentů

Zdroj informací o městě	Často využívám	Občas využívám	Vůbec nevyužívám	z toho			Neodpovědělo
				Nevím, že to existuje	Nevím, kde to najít	Nevyužívám z jiného důvodu	
Osobní kontakt se sousedy a známými	50,9 %	36,2 %	8,4 %	0,0 %	0,0 %	100,0 %	4,5 %
Internet, sociální sítě	44,6 %	31,6 %	20,9 %	0,5 %	0,0 %	99,5 %	2,9 %
Místní tisk (Přerovské listy)	41,4 %	41,8 %	13,5 %	3,6 %	1,5 %	94,9 %	3,3 %
TV Přerov (vč. facebooku, instagramu)	26,6 %	46,9 %	21,3 %	4,1 %	2,8 %	93,1 %	5,2 %
Webové stránky města	15,6 %	39,0 %	42,0 %	0,9 %	0,5 %	98,6 %	3,4 %
Komunikační platforma Mobilní Rozhlas	13,9 %	26,5 %	53,3 %	32,0 %	3,9 %	64,1 %	6,3 %
Městské informační centrum a Městské evropské informační středisko Přerov (vč. facebooku)	8,2 %	37,7 %	46,0 %	3,0 %	1,7 %	95,3 %	8,1 %
Schůze, veřejné zasedání zastupitelstva	4,1 %	18,3 %	71,6 %	0,5 %	1,0 %	98,5 %	6,0 %
Úřední desku	2,5 %	20,6 %	71,1 %	2,1 %	4,0 %	93,9 %	5,8 %

Zdroj: PROCES, Dotazník občanů statutárního města Přerova, 2020

Pozn.: Jiné zmiňované zdroje informací: vývěsky (nástěnky), hovory v MHD, obchodech apod., osobní kontakt se zaměstnanci magistrátu, Kulturní prostředník, Centrum pro seniory.

### 1.8.4 SWOT ANALÝZA: ŘÍZENÍ A SPRÁVA MĚSTA

SILNÉ STRÁNKY (S)	SLABÉ STRÁNKY (W)
<ul style="list-style-type: none"> <li>Město zřizuje nebo je spolumajitelem či vlastníkem několika organizací zásadních pro rozvoj města</li> <li>Kladné saldo (příjmy vyšší než výdaje) v hodnoceném období let 2013-2019</li> <li>Kladné provozní saldo hospodaření (rozdíl běžných příjmů a běžných výdajů) v hodnoceném období let 2013-2019</li> </ul>	<ul style="list-style-type: none"> <li>Odbory Magistrátu jsou rozmístěny do pěti budov</li> <li>Neexistence loga a logotypu a jednotného grafického manuálu města</li> <li>Chybí centrální digitalizační pracoviště úřadu</li> </ul>



- Snížení absolutní výše dluhu města od roku 2013 do roku 2019 o téměř 48 %
- Zpracovaná analýza Smart City
- Úřad on-line (WebCall - elektronický objednávkový systém občanů, úřední deska, rozklikávací rozpočet, Vademecum - archivní portál apod.)
- Mobilní rozhlas
- Další komunikační platformy (webové stránky města, facebook, instagram, Přerovské listy)
- Zavedení připojení formou VPN tunelu pro práci zaměstnanců formou home office
- Zasedání zastupitelstva přístupná on-line formou včetně zveřejnění projednávaných dokumentů
- Participativní rozpočet místních částí (místní výbory ve všech místních částech)
- Otevřený úřad – zveřejňování dokumentů a informací o činnosti úřadu
- Komplexní zapojení GIS (geoinformačních systémů) napříč úřadem a příspěvkovými organizacemi a organizacemi zřízenými městem
- Publikace otevřených dat
- Sedm partnerských měst
- Existence metropolitní sítě

#### PŘÍLEŽITOSTI (O)

- Další rozvoj SMART řešení v nemovitostech města
- Další rozvoj možností vyřizování záležitostí (úřadu) on-line
- Zlepšení komunikace úřadu lepším využíváním stávajících platforem s občany i podnikateli
- Zvýšená podpora alternativních forem zapojení veřejnosti do vzájemné komunikace s městem
- Rozvoj a využívání metropolitní sítě
- Sjednocení systémů města a příspěvkových organizací
- Nabídky zahraničních stáží pro zaměstnance města v rámci evropských programů
- Optimalizace a snižování nákladů na řízení a správu města v rámci zavádění digitalizace správy
- Intenzivní výměna zkušeností s tuzemskými municipalitami a zúročení příkladů dobré praxe

#### HROZBY (T)

- Nedostatečná komunikace mezi jednotlivými složkami Magistrátu v důsledku jejich umístění v několika budovách
- Neočekávané náklady a nucené změny v důsledku změn epidemiologické situace
- Snížení příjmů města
- Nevyužívání nástrojů komunikace občany
- Fyzické a morální opotřebení stávajícího majetku
- Navyšování počtu informačních systémů, se kterými musejí úředníci pracovat
- Nepříznivý demografický vývoj ve městě

## 1.9 VÝCHODISKA PRO NÁVRHOVOU ČÁST

### 1.9.1 VYHODNOCENÍ PŘEDCHOZÍHO PROGRAMU ROZVOJE MĚSTA

Nedílnou součástí procesu strategického plánování představuje soustavné monitorování průběhu realizace a vyhodnocování jeho výsledků. Monitoring poskytuje zpětnou vazbu pro aktualizaci strategie. Základním nástrojem monitoringu jsou monitorovací indikátory. Ty představují jistou (více či méně přesnou) kvantifikaci cílů strategie do podoby měřitelných ukazatelů. Pro každou úroveň strategie je určena odpovídající kategorie indikátorů – indikátory výstupu, výsledku a dopadu.

- Indikátory výstupu monitorují bezprostřední efekty implementace strategie (výstupy realizace projektů).
- Indikátory výsledku měří výsledky těchto aktivit ve vztahu k definovaným specifickým cílům.
- Indikátory dopadu se vztahují ke globálnímu cíli, respektive k vizi strategie. Podávají tak informaci o tom, zda se město posouvá ve směru definované vize.

Vzhledem k tomu, že ve Strategickém plánu platném do roku 2020 byly stanoveny podrobné monitorovací indikátory, tj. měřitelné indikátory cílového stavu, vč. cílové hodnoty či trendu, bude vyhodnocení provedeno těmito indikátory. V sestaveném monitorovacím systému strategie je kladen důraz především na **indikátory výsledku a dopadu**. Ty totiž poskytují skutečnou zpětnou vazbu o tom, zda realizované akce (monitorované prostřednictvím výstupů) dosahují cílů, kvůli kterým byly implementovány.

#### Vyhodnocení monitorovacích indikátorů dopadu

U tří monitorovacích indikátorů bylo dosaženo požadované cílové hodnoty, u jednoho monitorovacího indikátoru je nejisté, zda bylo cílové hodnoty dosaženo pro nepřesnou formulaci indikátoru a u tří indikátorů nebylo cílové hodnoty dosaženo (viz následující tabulka).

Došlo k nárůstu **spokojenosti občanů s kvalitou života ve městě**. Tento indikátor byl z původní hodnoty přepočten pro jeho lepší srovnatelnost s výsledky průzkumu z roku 2020. Na škále 0 – 100 bodů, kde nejmenší spokojenost je značena hodnotou 0 a nejvyšší spokojenost hodnotou 100, došlo k nárůstu ze 49,4 bodů na 59,1 bodů, mírně tedy převažují lidé spokojení nad nespokojenými. Slovně by tato hodnota byla hodnocena jako pomezí odpovědí „ani spokojen, ani nespokojen“ a „spíše spokojen“.

**Podíl nezaměstnaných osob** na území města Přerova sice poklesl z 11,3 % na 4,19 %, jeho hodnota je však stále nad cílovou hodnotou, kterou je „průměr ČR“. Navíc má také v důsledku dopadu epidemiologické situace rostoucí trend.

**Počet návštěvníků vybraných turistických cílů na území města** poklesl. Cílovou hodnotou byl nárůst min. o 3 %, od roku 2013 však došlo k poklesu o více než 10 %.

**Hodnota migračního salda města** se zvýšila z hodnoty -1 461 obyvatel na -995 obyvatel, přičemž uvedené hodnoty jsou průměry za 5 let. Z města tedy odchází méně obyvatel, což je v tomto případě žádoucí stav, ačkoliv migrační saldo je stále v záporných hodnotách.

**Vzdálenost z centra města k nejbližší dálnici nebo rychlostní komunikaci** byla v roce 2014 stanovena na 8,0 km s cílovou hodnotou 2,5 km. Pokud by byla cílová hodnota brána jako vzdálenost vzdušnou čarou, pak byl indikátor úspěšně naplněn, pokud by však bylo počítáno s dojížděkovou vzdáleností po silnici, pak je nejkratší vzdálenost z náměstí TGM na začátek D1-0137 Přerov – Lipník nad Bečvou (Ostrava, PL) po optimální trase 4 km (nejkratší trasou přes Předmostí 3,2 km a přes průtah městem 5,2 km). Indikátor tedy z tohoto hlediska naplněn nebyl, přestože lze pozorovat zlepšení. Níže v tabulce je označen jako „částečně naplněn“.

**Počet látek s překročením IL (imisičního limitu) pro ochranu zdraví lidí** je indikátor, u kterého nebyly přesně stanoveny veškeré látky, kterých se má týkat. Z toho důvodu byly prověřeny hodnoty veškerých látek měřených ČHMÚ, u kterých je zaveden IL pro ochranu zdraví lidí. Při původním hodnocení hodnot z roku 2013 docházelo k překračování 3 IL. Dle hodnot z roku 2018 se počet látek s překročeným IL snížil na 2: PM<sub>10</sub> (limit překročen v centru města) a benzo[a]pyren. Cílovou hodnotou je 0 překročených IL.

Posledním monitorovacím indikátorem dopadu je **ukazatel dluhové služby**. V roce 2013 byl 5,78 %, v roce 2019 pouze 2,65 %. Došlo tedy u něj k poklesu, což je stanovený cílový stav. Ačkoliv v letech 2018 a 2019 ukazatel dluhové služby nepřesahoval 3 %, pro roky 2015 a 2017 byla jeho hodnota vyšší než 10 %, v roce 2017 až 24,56 %.

**Tabulka 1.75: Monitorovací indikátory dopadu**

Název	Výchozí hodnota		Cílová hodnota/ trend	Cílová hodnota		Jednotka	Zdroj	Výsledek / dosažení cíle
	Hodnota	Datum/rok		Hodnota	Datum/rok			
<b>Spokojenost občanů s kvalitou života ve městě*</b>	49,4	08/2013	nárůst	59,1	06-09/2020	vážený průměr	Dotazníkové šetření	<i>Naplněn</i>
Podíl nezaměstnaných osob (na území města Přerova)	11,3	31.12.2013	průměr ČR (2,87 % k 31.12.2019)	4,19	31.12.2019	%	Úřad práce ČR / ČSÚ	<i>Nenaplněn</i>
Počet návštěvníků vybraných turistických cílů na území města**	33 129	31.12.2013	nárůst min. o 3 %	29 790 <i>pokles o 10,1 %</i>	31.12.2018	počet/rok	Olomoucký kraj	<i>Nenaplněn</i>
<b>Hodnota migračního salda města***</b>	-1461	2009 – 2013	<b>pokles odchodu obyvatel</b>	<b>-995</b>	2015 – 2019	počet obyvatel/rok	ČSÚ	<i>Naplněn</i>
Vzdálenost z centra města k nejbližší dálnici nebo rychlostní komunikaci	8,0	2014	2,5	3,2 km, 2,4 km vzdušnou čarou	2020	km	Portál mapy.cz	<i>Částečně naplněn</i>
Počet látek s překročením IL pro ochranu zdraví lidí****	3	2013	0	2	2018	počet	ČHMÚ	<i>Nenaplněn</i>
<b>Ukazatel dluhové služby</b>	5,78	2013	<b>pokles</b>	<b>2,65</b>	2019	%	Magistrát města Přerova	<i>Naplněn</i>

Poznámka:

\*Původní míra spokojenosti občanů z dotazníkového šetření mezi občany statutárního města Přerova realizovaného v roce 2013 byla využita jako výchozí hodnota, kdy na tuto otázku odpovědělo celkem 83 respondentů, že je „velmi spokojeno“, 417 „spíše spokojeno“, 392 „spíše nespokojeno“ a 108 „velmi nespokojeno“. Na stejnou otázku v dotazníku roku 2020 odpovědělo 97 respondentů, že je „velmi spokojeno“, 359 „spíše spokojeno“, 391 „ani spokojeno ani nespokojeno“, 125 „spíše nespokojeno“ a 32 „velmi nespokojeno“. Pro možnost porovnání byly hodnoty přepočteny pro škálu 0 – 100, kde 0 značí nejmenší spokojenost a 100 nejvyšší spokojenost.

\*\* návštěvnost sledovaných turistických cílů: Muzea Komenského Přerov, Památníku lovců mamutů a Ornitologická stanice

\*\*\* za posledních 5 let

\*\*\*\* mezi znečišťující látky byly počítány: SO<sub>2</sub>, NO<sub>2</sub>, benzen, PM<sub>10</sub> (limit překročen v centru města), PM<sub>2,5</sub>, Pb, As, Cd, Ni, benzo[a]pyren (limit byl překročen na celém území), O<sub>3</sub>.

## Vyhodnocení monitorovacích indikátorů výsledku

### Priorita 1.1 Podpora podnikání

- Počet (aktivních) ekonomických subjektů na 1000 obyvatel: *nenaplněn*
- Počet (aktivních) živnostníků na 1000 obyvatel: *nenaplněn*

### Priorita 1.2 Rozvoj cestovního ruchu

- Počet hostů v hromadných ubytovacích zařízeních ve městě: *naplněn*
- Počet přenocování v hromadných ubytovacích zařízeních ve městě: *naplněn*
- Průměrný počet přenocování v hromadných ubytovacích zařízeních ve městě: *naplněn*
- Počet ekonomických subjektů v odvětví „Ubytování, stravování a pohostinství“ (se zjištěnou aktivitou): *nenaplněn*

### Priorita 2.1 Rozvoj dopravní infrastruktury

- Intenzita dopravy na nejzatíženějších úsecích města: *nelze hodnotit*
  - Při sčítání dopravy z roku 2016 jsou údaje zkrácené z důvodu nedokončení dopravních staveb a uzavírek některých komunikací.
- Podíl městské hromadné dopravy na přepravních výkonech: *naplněn*
- Podíl cyklistické dopravy na přepravních výkonech: *nejsou relevantní data (zkrácení z důvodu období měření - říjen)*
- Počet cestujících městskou hromadnou dopravou: *nejsou relevantní data (není měřeno)*

### Priorita 2.2 Rozvoj environmentální a technické infrastruktury

- Plocha záplavového území Q<sub>100</sub> v zastavěném území města: *nenaplněn*
- Míra recyklace papíru, plastu, skla, kovů obsažených v komunálních odpadech: *naplněn*
- Podíl vytríděného biologicky rozložitelného odpadu na celkovém množství komunálního odpadu: *nenaplněn*
- Množství směsného komunálního odpadu ukládaného na skládky: *naplněn*
- Průměrné roční imisní koncentrace pro polétavý prach frakce PM<sub>10</sub>: *naplněn*
- Počet překročení denního imisního limitu pro polétavý prach frakce PM<sub>10</sub>: *naplněn*
- Podíl obyvatel napojených na ČOV: *nenaplněn*
  - Využití přibližný výpočet: podíl obyvatel v městských částech napojených na ČOV. Celkový počet obyvatel napojených na ČOV je 42 030, napojeni jsou ale také obyvatelé mimo Přerov: v Horních Moštěnicích, Prosenicích a Rokytnicích vč. napojení obce Císařov. Z hodnocení v roce 2014 je dále zřejmé, že ani v místních částech Přerova, které jsou napojeny na ČOV, nevyužívá napojení 100 % obyvatel. Přesný výpočet za těchto okolností není reálně proveditelný.
- Koeficient ekologické stability<sup>73</sup>: *nenaplněn*

### Priorita 3.1 Rozvoj lidských zdrojů

- Počet odmítnutých dětí v městských mateřských školách: *naplněn*
- Počet dětí navštěvujících firemní školky nebo třídy s alternativní pedagogikou: *naplněn*
- Počet studentů technických středních škol: *nenaplněn*
- Počet absolventů Vysoké školy logistiky o.p.s.: *nenaplněn*
- Celkový počet uchazečů o zaměstnání na 1 volné pracovní místo: *nenaplněn*

---

<sup>73</sup> Koeficient ekologické stability je poměrové číslo, které stanovuje poměr ploch tzv. stabilních a nestabilních krajinných prvků v daném území. Mezi stabilní prvky patří lesy, trvalé travní porosty, sady, zahrady, vinice, chmelnice a vodní plochy. Mezi nestabilní prvky patří orná půda, zastavěné plochy a ostatní plochy.  
[https://www.czso.cz/csu/czso/13-1134-07-2006-2\\_3\\_\\_popis\\_indikatoru\\_a\\_jejich\\_vyvoj](https://www.czso.cz/csu/czso/13-1134-07-2006-2_3__popis_indikatoru_a_jejich_vyvoj)

### Priorita 3.2 Sociální oblast, bezpečnost a zdraví obyvatel

- Počet registrovaných poskytovatelů sociálních služeb / Celkový počet poskytovaných registrovaných sociálních služeb: *naplněn*
- Počet neuspokojených žadatelů o:
  - domov pro seniory,
  - denní pobyt,
  - pečovatelskou službu,
  - jesle: *částečně naplněn (nárůst v případě domova pro seniory, pokles u denního pobytu a u jeslí, pečovatelská služba beze změny – nulový stav)*
- Počet lékařů na 10 000 obyvatel v okrese Přerov: *naplněn*
- Počet zdravotnických zařízení na území města Přerova: *naplněn*
- Index kriminality – Přerov / Přerov 2: *naplněn*
- Počet evidovaných přestupků na území města: *nenaplněn*

### Priorita 3.3 Atraktivita města pro život

- Podíl trvale obydlených bytů na území města: *naplněn*
- Průměrné stáří obydlených domů: *nehodnocen (data nedostupná)*
- Počet dokončených bytů za posledních pět let: *nenaplněn*
- Počet vydaných kolaudačních rozhodnutí, souhlasů s užíváním stavby a kolaudačních souhlasů, kterými bylo povoleno užívání nových bytových jednotek: *nehodnocen – data nedostupná*
- Celková kapacita městského bytového fondu / z toho bytů zvláštního určení (bytů v domě s pečovatelskou službou): *částečně naplněno (celková kapacita bytového fondu nenaplněna, byty zvláštního určení naplněny)*
- Počet registrovaných žádostí o:
  - přidělení městského bytu,
  - poskytnutí bytu zvláštního určení (bytu v domě s pečovatelskou službou),
  - byt zvláštního určení (bezbariérový byt): *naplněn*
- Rozdíl průměrných cen bytů na území okresu Přerov a okresů Kroměříž, Prostějov a Olomouc: *nárůst ve 2 případech ze 3; částečně naplněn*

**Tabulka 1.76: Monitorovací indikátory výsledku sledované pro potřebu evaluace**

Název	Výchozí hodnota		Cílová hodnota/trend	Cílová hodnota		Jednotka	Zdroj	Výsledek / dosažení cíle
	Hodnota	Datum/rok		Hodnota	Datum/rok			
<b>Priorita 1.1 Podpora podnikání</b>								
Počet (aktivních) ekonomických subjektů na 1000 obyvatel	112,9	31.12.2013	průměr ČR: 143,1 (31.12.2019)	105,7	31.12.2019	počet	ČSÚ	<i>Nenaplněn</i>
Počet (aktivních) živnostníků na 1000 obyvatel	65,4	31.12.2013	průměr ČR 88,6 (31.12.2019)	67,1	31.12.2019	počet	ČSÚ	<i>Nenaplněn</i>
<b>Priorita 1.2 Rozvoj cestovního ruchu</b>								
Počet hostů v hromadných ubytovacích zařízeních ve městě	26 175	2013	mírný nárůst	34 615	2019	počet	ČSÚ	<i>Naplněn</i>
Počet přenocování v hromadných ubytovacích zařízeních ve městě	46 954	2013	mírný nárůst	66 347	2019	počet	ČSÚ	<i>Naplněn</i>
Průměrný počet přenocování v hromadných ubytovacích zařízeních ve městě	1,8	2013	mírný nárůst	1,9	2019	ø počet	ČSÚ	<i>Naplněn</i>
Počet ekonomických subjektů v odvětví „Ubytování, stravování a pohostinství“ (se zjištěnou aktivitou)	256	31.12.2013	mírný nárůst	241	31.12.2019	počet	ČSÚ	<i>Nenaplněn</i>
<b>Priorita 2.1 Rozvoj dopravní infrastruktury</b>								
Intenzita dopravy na nejzatíženějších úsecích města (sčítací úseky: 7-1421, 7-0314, 7-5862)	19 654 18 285 17 954	2010	pokles min. o 3 %	20 467 (+4,1 %) 16 527 (-9,6 %) 18 463 (+2,8 %) Souhrn:( -0,8 %)	2016	vozidel za den	ŘSD – sčítání dopravy	<i>Nelze hodnotit (uzavírky a nedokončené dopravní stavby)</i>
Podíl městské hromadné dopravy na přepravních výkonech*	18,4	2011	25,0	28,4 %	10/2016	%	ČSÚ – SLDB / Plán udržitelné mobility Přerova	<i>Naplněn</i>
Podíl cyklistické dopravy na přepravních výkonech* <sup>2</sup>	12,1	2011	25,0	4,8 % - hodnota zkeslena, protože průzkum probíhal v říjnu	10/2016	%	ČSÚ – SLDB / Plán udržitelné mobility Přerova	<i>Nejsou relevantní data (zkeslení z důvodu období měření)</i>
Počet cestujících městskou hromadnou dopravou	16 781 tis.	2013	nárůst min. o 5 %	<i>Není k dispozici</i>		počet/rok	Magistrát města Přerova	<i>Nejsou relevantní data (není měřeno)</i>

Název	Výchozí hodnota		Cílová hodnota/trend	Cílová hodnota		Jednotka	Zdroj	Výsledek / dosažení cíle
	Hodnota	Datum/rok		Hodnota	Datum/rok			
<b>Priorita 2.2 Rozvoj environmentální a technické infrastruktury</b>								
Plocha záplavového území Q <sub>100</sub> v zastavěném území města	6,47	2014	snížení min. o 3 %	6,47	2020	km <sup>2</sup>	Povodí Moravy s.p., ÚAP	<i>Nenaplněn</i>
<b>Míra separace papíru, plastu, skla, kovů obsažených v komunálních odpadech<sup>74</sup></b>	32,6	2013	<b>50,0</b>	<b>52,1</b>	2019	%	Magistrát města Přerova	<i>Naplněn</i>
Podíl vyříděného biologicky rozložitelného odpadu na celkovém množství komunálního odpadu	0,0	2014	20,0	13	2019	%	Magistrát města Přerova	<i>Nenaplněn</i>
<b>Množství směsného komunálního odpadu ukládaného na skládky</b>	9 088	2013	<b>snížení</b>	<b>7 142</b>	2019	t/rok	Magistrát města Přerova	<i>Naplněn</i>
<b>Průměrné roční imisní koncentrace pro polétavý prach frakce PM<sub>10</sub></b>	31,0	2013	<b>zachování stávajícího stavu</b>	<b>24,1</b>	2019	µg/m <sup>3</sup>	ČHMÚ	<i>Naplněn</i>
<b>Počet překročení denního imisního limitu pro polétavý prach frakce PM<sub>10</sub></b>	46	2013	<b>méně než 35 dní</b>	<b>26</b>	2019	počet	ČHMÚ	<i>Naplněn</i>
Podíl obyvatel napojených na ČOV	94,1	2013	100	97,3	2019	%	Vodovody a kanalizace Přerov, a.s. / vlastní výpočet	<i>Nenaplněn</i>
Koeficient ekologické stability	0,3	2013	zvýšení	0,3	2019	-	ČSÚ	<i>Nenaplněn</i>
<b>Priorita 3.1 Rozvoj lidských zdrojů</b>								
<b>Počet odmítnutých dětí v městských mateřských školách</b>	93	2013	<b>pokles min. o 25 %</b>	<b>69</b> <b>Pokles o 25,8 %</b>	k 30. 9. 2019	počet	Magistrát města Přerova	<i>Naplněn</i>
<b>Počet dětí navštěvujících firemní školky nebo třídy s alternativní pedagogikou</b>	0	2014	<b>nárůst</b>	<b>Kapacita cca 20+15+24+13+13+10 dětí*3</b>	2019/2020	počet	Zřizovatelé školských zařízení	<i>Naplněn</i>
Počet studentů technických středních škol*4	921	2012/2013	nárůst	727 (376+351)	2018/2019	počet	Olomoucký kraj	<i>Nenaplněn</i>
Počet absolventů Vysoké školy logistiky o.p.s.	327	2012	zachování stávajícího stavu	230	2019	počet	Vysoká škola logistiky o.p.s.	<i>Nenaplněn</i>
Celkový počet uchazečů o zaměstnání na 1 volné pracovní místo (za okres)	11,4	2014	průměr ČR (0,6 v roce 2020)	1,6	2019	počet	ČSÚ	<i>Nenaplněn</i>

<sup>74</sup> Tímto indikátorem, který je mj. součástí Plánu odpadového hospodářství města, byl nahrazen původně navržený indikátor „Míra recyklace papíru, plastu, skla, kovů obsažených v komunálních odpadech“.



Název	Výchozí hodnota		Cílová hodnota/trend	Cílová hodnota		Jednotka	Zdroj	Výsledek / dosažení cíle
	Hodnota	Datum/rok		Hodnota	Datum/rok			
<b>Priorita 3.2 Sociální oblast, bezpečnost a zdraví obyvatel</b>								
Počet registrovaných poskytovatelů sociálních služeb / Celkový počet poskytovaných registrovaných sociálních služeb	17 / 35	leden 2014	mírný nárůst	18 / 37	říjen 2020	počet	Magistrát města Přerova	<i>Naplněn</i>
Počet neuspokojených žadatelů o: - domov pro seniory, - <b>denní pobyt</b> , - pečovatelskou službu, - <b>jesle</b>	187 1 0 25	2014	mírný pokles	- 1 029, z toho kritéria pro umístění splňuje 358 – k 22.12.2020 0 0 0	2020	počet	Magistrát města Přerova / Sociální služby města Přerova, p.o.	<i>Částečně naplněn (ve 2 ze 4 hodnocených kritérií)</i>
Počet lékařů na 10 000 obyvatel v okrese Přerov	36,0	2012	mírný nárůst	39,2	2018	počet	ÚZIS ČR / ČSÚ	<i>Naplněn</i>
Počet zdravotnických zařízení na území města Přerova	212	2014	zachování stávajícího stavu	212	2020	počet	ÚZIS ČR	<i>Naplněn</i>
Index kriminality – Přerov / Přerov 2*5	198,8 / 203,7	7/2013–6/2014	pokles	130,0 / 137,9	7/2019 – 6/2020	počet trestných činů	Policie ČR	<i>Naplněn</i>
Počet evidovaných přestupků na území města*6	5 941	2013	pokles min. o 3 %	8 944	2018	počet	Městská policie Přerov	<i>Nenaplněn</i>
<b>Priorita 3.3 Atraktivita města pro život</b>								
Podíl trvale obydlených bytů na území města	91,9	2011	zachování stávajícího stavu	92,4	16. 9. 2020	%	ČSÚ – SLDB / Registr sčítacích obvodů a budov.	<i>Naplněn</i>
Průměrné stáří obydlených domů	50,6	2011	průměr ČR	Data nedostupná		roky	ČSÚ – SLDB	<i>Nezjištěno, data nedostupná</i>
Počet dokončených bytů za posledních pět let	291	2009–2013	nárůst min. o 10 %	147	2015-2019	počet	ČSÚ	<i>Nenaplněn</i>
Počet vydaných kolaudačních rozhodnutí, souhlasů s užíváním stavby a kolaudačních souhlasů, kterými bylo povoleno užívání nových byt. jednotek	180	2009–2013	nárůst min. o 10 %	Data nedostupná (stavební úřad údaje eviduje až od roku 2019)		počet	Magistrát města Přerova	<i>Nezjištěno, data nedostupná</i>
Celková kapacita městského bytového fondu / z toho bytů zvláštního určení (bytů v domě s pečovatelskou službou)	1 467 / 299	2014	zachování stávajícího stavu	1 413 / 309	2020	počet bytů	Magistrát města Přerova	<i>Částečně naplněn</i>

Název	Výchozí hodnota		Cílová hodnota/trend	Cílová hodnota		Jednotka	Zdroj	Výsledek / dosažení cíle
	Hodnota	Datum/rok		Hodnota	Datum/rok			
<b>Počet registrovaných žádostí o:</b> - přidělení městského bytu* <sup>7</sup> , - poskytnutí bytu zvláštního určení (bytu v domě s pečovatelskou službou), - byt zvláštního určení (bezbariérový byt)	200 597 18	2014	pokles	0 546 8	10/2020	počet	Magistrát města Přerova	<i>Naplněn</i>
Rozdíl průměrných cen bytů na území okresu Přerov a okresů Kroměříž, Prostějov a Olomouc* <sup>8</sup>	98 090 411 871 924 882	2014	pokles	232 241 -258 099 1 610 083	10/2020	Kč	www.realitycechy.cz	<i>Částečně naplněno</i>

Poznámka:

\* zde se jedná o podíl každodenně vyjíždějících osob do zaměstnání a do škol z města Přerova podle dopravních prostředků; pokud občan uvedl více dopravních prostředků, byly započteny všechny. Pro alespoň částečné porovnání jsou uvedeny data z Plánu udržitelné mobility Přerova, a sice Přepavní dělba přepravní práce (<http://mobilita-prerov.eu/wp-content/uploads/2016/07/Mana%C5%BEersk%C3%A9-shrnut%C3%AD.pdf>). Jako MHD byly započítány kategorie Autobus (MHD) a Tramvaj/trolejbus (MDH). Dalšími kategoriemi byly: Automobil, Pěšky, Jízdní kolo, Autobus příměstský (linkový), Vlák, Motocykl.

\*<sup>2</sup> jedná se o podíl dojíždějících na kole (bez kombinace s dalším dopravním prostředkem) do zaměstnání a do škol uvnitř Přerova (mezi sídelními jednotkami). Pro alespoň částečné porovnání jsou uvedena data z Plánu udržitelné mobility Přerova, a sice Přepavní dělba přepravní práce (<http://mobilita-prerov.eu/wp-content/uploads/2016/07/Mana%C5%BEersk%C3%A9-shrnut%C3%AD.pdf>).

\*<sup>3</sup> 3 MŠ s programy alternativní výuky (1 církevní s prvky Montessori, 1 anglicko-česká, 1 speciální pro děti se speciálními potřebami), 3 třídy pro děti s vadou řeči

\*<sup>4</sup> jedná se o Střední školu technickou a Střední průmyslovou školu

\*<sup>5</sup> index kriminality představuje počet evidovaných trestných činů na 10 000 obyvatel trvale žijících na daném území. Zdroj: <http://www.mapakriminality.cz/>

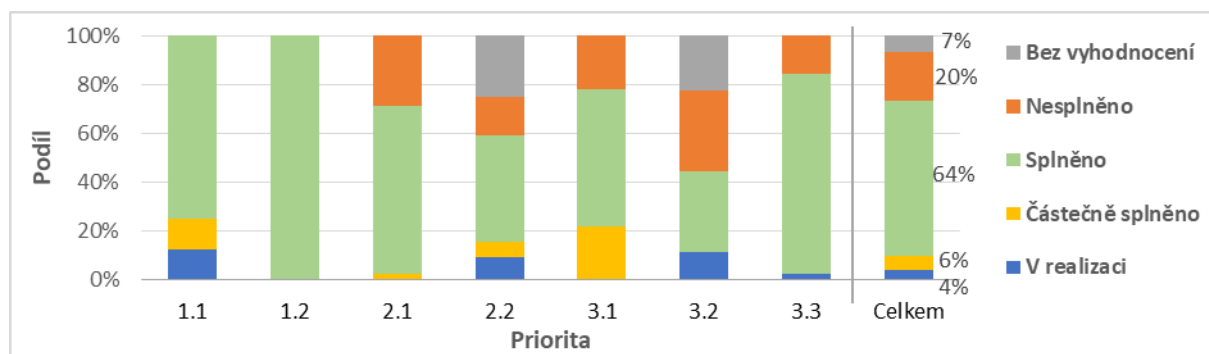
\*<sup>6</sup> zjištěné a řešené Městkou Policií Přerov

\*<sup>7</sup> hodnota 0 pro rok 2020 značí, že v současnosti není v nabídce žádný volný městský byt – žádosti jsou podávány, pokud byty v nabídce jsou

\*<sup>8</sup> průměrná cena bytu v okrese Přerov (rok 2014: 995 189 Kč, 2020: 2 238 719 Kč), v okrese Kroměříž (rok 2014: 1 093 279 Kč, 2020: 2 438 903 Kč), v okrese Prostějov (rok 2014: 1 407 060 Kč, 2020: 1 948 563 Kč) a v okrese Olomouc (rok 2014: 1 920 071 Kč, 2020: 3 816 745 Kč)

V akčním plánu pro rok 2017 – 2018 bylo zařazeno celkem 151 aktivit. Nejvíce aktivit bylo zařazeno v prioritě 3.3 Atraktivita města pro život (32 aktivit), dále v prioritě 2.1 Rozvoj dopravní infrastruktury (26), 2.2 Rozvoj environmentální a technické infrastruktury (14), 3.1 Rozvoj lidských zdrojů (13), 1.1 Podpora podnikání (6), 3.2 Sociální oblast, bezpečnost a zdraví obyvatel (3) a nejméně v prioritě 1.2 Rozvoj cestovního ruchu (2). Tyto aktivity byly vyhodnoceny podle úspěšnosti do kategorií „v realizaci“, „částečně splněno“, „splněno“, „nesplněno“ a dosud nevyhodnocené aktivity byly označeny jako „bez vyhodnocení“. Nesplněné aktivity jsou obvykle přeřazovány do akčního plánu následujícího období.

**Obrázek 1.64: Vyhodnocení úspěšnosti plnění aktivit akčního plánu pro období 2017 – 2018 podle priorit**



Zdroj: Magistrát města Přerova

### 1.9.2 VYHODNOCENÍ VAZEB DALŠÍCH KONCEPČNÍCH DOKUMENTŮ

V rámci této kapitoly je zpracována analýza dosavadních řešení na národní i nadnárodní úrovni a vazeb na další koncepční dokumenty. Jsou zde popsány metodiky teorie a tvorby strategických plánů, provázanost strategického plánu s nadřazenými dokumenty vyšší úrovně a jinými koncepčními, strategickými a rozvojovými dokumenty.

Strategické plánování je měkký koncept, tzn., nemá pevné legislativní ukotvení. Postup tvorby strategických dokumentů není prozatím legislativně ukotven a neexistuje jednotný postup, jak strategicky plánovat.

Nejvhodnější přístup však spočívá v reflektování kontextu daného místa a zapojování hlavních aktérů plánování, identifikování jejich postojů a hodnot. Důležité je do procesu plánování zapojit širokou veřejnost a další aktéry. Tyto skupiny se pak cítí spjatý s danými opatřeními a snáze je přijmou. Při strategickém plánování je důležitá spolupráce veřejného a soukromého sektoru.

K oblasti strategického plánování existuje několik příruček, které obsahují doporučení, jak v praxi postupovat (Metodika tvorby programu rozvoje obce nebo Metodika přípravy veřejných strategií).

**Metodika tvorby programu rozvoje obce**, jejímž garantem je Ministerstvo pro místní rozvoj České republiky, byla vytvořena s cílem napomoci obcím lépe využívat dostupné nástroje regionální politiky, a to posílením schopnosti obcí koncepčně řídit jejich rozvoj (zejména prostřednictvím tvorby rozvojových dokumentů - strategií a programů rozvoje).

Metodika shrnuje důležité principy tvorby strategických dokumentů a udává, že:

- *Zásadní a nezastupitelnou roli v procesu tvorby strategie hraje politická reprezentace obce (starosta/primátor, rada obce, zastupitelstvo obce).*
- *Do procesu zpracování musí být zapojení relevantní aktéři na obecní úrovni. Je vhodné co nejvíce zapojit občany obce. Občané musí být průběžně informováni, musí mít možnost vhodným způsobem vyjádřit své názory (např. v rámci veřejných diskuzí, formou dotazníkového šetření apod.) a jejich připomínky musí být řádně vypořádány. Vhodným způsobem je potřebné zapojit i neziskové organizace a podnikatele působící v obci.*
- *Důležitým subjektem v procesu tvorby strategie je pracovní skupina. Pracovní skupina je významnou tvůrčí silou: projednává jednotlivé návrhy, slaďuje rozporná stanoviska apod.*

- Je nutné respektovat relevantní koncepční dokumenty z krajské a národní úrovně.
- Musí být reflektován územní plán obce.
- Strategie musí být zpracována reálně s ohledem na rozpočtové a majetkové možnosti obce.
- Je potřebné prověřit soulad strategie s rozvojovými záměry okolních obcí a obcí v rámci svazků obcí, jichž je obec členem.

Další příručkou obsahující doporučení v oblasti strategického plánování je **Metodika přípravy veřejných strategií**, která byla vydána Ministerstvem pro místní rozvoj České republiky. Metodika sjednocuje postup při vytváření strategických dokumentů s cílem zvýšit jejich kvalitu a vzájemnou provázanost.

Metodika přípravy veřejných strategií obsahuje podrobný popis jednotlivých fází procesu tvorby strategického dokumentu:

- Identifikace potřeby tvorby strategie
- Nastavení projektu
- Analytická a prognostická fáze
- Stanovení základního strategického směřování
- Rozpracování strategie
- Nastavení plánu implementace
- Schvalování strategie

#### PROVÁZÁNÍ ROZVOJOVÝCH DOKUMENTŮ

**Strategický plán** by měl být v součinnosti s ostatními strategickými, koncepčními a rozvojovými dokumenty území, jak zobrazuje následující obrázek.

**Obrázek 1.65: Vzájemné provázání složek prostorového plánování**



Zdroj dat: PROCES, vlastní zpracování

Strategické a územní plánování jsou důležitými nástroji rozvoje území. Z hlediska rozvoje území je jejich význam rovnocenný, důležitá je jejich vzájemná provázanost. Strategický plán musí respektovat územní limity, jejichž zdrojem je územní dokumentace, a také územní dokumentace musí respektovat záměry strategických plánů.

Nadřazenými strategickými dokumenty na národní úrovni jsou:

**Strategický rámec ČR 2030<sup>75</sup>**

**Implementační plán ke Strategickému rámci Česká republika 2030<sup>76</sup>**

**Implementace Agendy 2030 pro udržitelný rozvoj (Cílů udržitelného rozvoje) v České republice<sup>77</sup>**

**Strategie přizpůsobení se změně klimatu v podmínkách ČR<sup>78</sup>**

**Národní akční plán adaptace na změnu klimatu<sup>79</sup>**

<sup>75</sup> <https://www.cr2030.cz/strategie/>

<sup>76</sup> <https://www.cr2030.cz/strategie/dokumenty-ke-stazeni/>

<sup>77</sup> <https://www.cr2030.cz/strategie/dokumenty-ke-stazeni/>

<sup>78</sup> [https://www.mzp.cz/cz/zmena\\_klimatu\\_adaptacni\\_strategie](https://www.mzp.cz/cz/zmena_klimatu_adaptacni_strategie)

<sup>79</sup> [https://www.mzp.cz/cz/narodni\\_akcni\\_plan\\_zmena\\_klimatu](https://www.mzp.cz/cz/narodni_akcni_plan_zmena_klimatu)

Pro rozvoj je podstatné **územní plánování**, které je jedním z nástrojů pro řízení a rozvoj území. Stěžejním dokumentem je územní plán. Jedná se o druh plánovací dokumentace, jenž má za cíl nalézt optimální rovinu v prostorovém a funkčním uspořádání území v krajině. Cílem územního plánování je vytvářet předpoklady pro výstavbu a pro udržitelný rozvoj území, spočívající ve vyváženém vztahu podmínek pro příznivé životní prostředí, pro hospodářský rozvoj a pro soudržnost společenství obyvatel území a který uspokojuje potřeby současné generace, aniž by ohrožoval podmínky života generací budoucích. Územní plánování je v České republice upraveno zákonem č. 183/2006 Sb., o územním plánování a stavebním řádu, ve znění pozdějších předpisů.

#### **PROVÁZÁNÍ S DALŠÍMI RELEVANTNÍMI ROZVOJOVÝMI DOKUMENTY – KRAJSKÁ ÚROVEŇ**

Byla provedena analýza statistických dat a jiných informačních zdrojů dostupných z koncepčních, strategických a rozvojových dokumentů a jiných informačních zdrojů Olomouckého kraje<sup>80</sup>:

##### ▪ **Strategie rozvoje územního obvodu Olomouckého kraje 2015 – 2020**

Strategické dokumenty:

- Územní energetická koncepce Olomouckého kraje
- Koncepce rozvoje cyklistické dopravy Olomouckého kraje (2018)
- Plán odpadového hospodářství Olomouckého kraje 2016 – 2025
- Dlouhodobý záměr vzdělávání a rozvoje vzdělávací soustavy Olomouckého kraje (2020)
- Koncepce rozvoje tělovýchovy a sportu Olomouckého kraje 2019 – 2023
- Střednědobý plán rozvoje sociálních služeb v Olomouckém kraji 2021 – 2023
- Koncepce rodinné politiky Olomouckého kraje 2019 – 2022
- Strategický protidrogový plán Olomouckého kraje 2019 – 2022 [akt. 2019]
- Strategie prevence kriminality Olomouckého kraje 2017 – 2021
- Koncepce optimalizace rozvoje silniční sítě II. a III. třídy Olomouckého kraje do r. 2020
- Koncepce rozvoje kultury a památkové péče Olomouckého kraje (2017)
- Krajská příloha k národní RIS 3 za Olomoucký kraj (2018)
- Krajský plán vyrovnávání příležitostí pro osoby se zdravotním postižením Olomouckého kraje (2016)
- Program rozvoje cestovního ruchu Olomouckého kraje 2014 – 2020
- Koncepce podpory rozvoje paliativní péče v OK (2019)
- Plán dopravní obslužnosti území Olomouckého kraje (2019)
- Regionální inovační strategie Olomouckého kraje (2011)
- *Akční plán územní energetické koncepce Olomouckého kraje (2006)*
- *Koncepce environmentální výchovy, vzdělávání a osvěty Olomouckého kraje (2004)*
- *Koncepce ochrany přírody a krajiny pro území Olomouckého kraje (2004)*

Strategické prováděcí dokumenty:

- Akční plán rodinné politiky Olomouckého kraje na rok 2020
- Plán rozvoje vodovodů a kanalizací Olomouckého kraje [akt. 2017]

Další dokumenty:

- Marketingová studie cestovního ruchu Olomouckého kraje 2014 – 2016
- Zásady územního rozvoje Olomouckého kraje, aktualizace č. 2a (2019) [akt. 2019]

---

<sup>80</sup> Kurzívou jsou uvedeny dokumenty, kterým již skončila platnost.

## PROVÁZÁNÍ SE STRATEGICKÝMI DOKUMENTY MĚSTA

- **Strategický plán územního a ekonomického rozvoje statutárního města Přerova 2014 – 2020 [akt. 2017]** – základní dokument strategického plánování Přerova přijatý usnesením č. 108/5/7/2015.
- Plán udržitelné městské mobility města Přerov (2017)
- Územní plán města Přerova
- Územní energetická koncepce 2018 – 2042
- Koncepce nabíjecích stanic
- Program regenerace městské památkové zóny 2020 – 2025
- Koncepce rozvoje školství statutárního města v období 2019 – 2024
- Strategie prevence kriminality města Přerova 2017 – 2021
- Plán odpadového hospodářství 2017 – 2023
- Střednědobý plán rozvoje sociálních služeb ve městě Přerově pro období 2016 – 2019
- Akční plán rozvoje sociálních služeb na území správního obvodu obce s rozšířenou působností
- Program regenerace sídliště v ul. Dvořákova
- Plán rozvoje sportu statutárního města Přerova 2018 – 2019 a Plán rozvoje sportu statutárního města Přerova 2021 – 2024
- Pasport podnikatelských ploch (2007)
- Studie IDC Smart City MaturityScape: Analýza pro město Přerov (2018)
- Koncepce proseniorské politiky statutárního města Přerova 2021 – 2024

### 1.9.3 PROBLÉMOVÁ ANALÝZA

V kapitolách níže jsou shrnuty základní poznatky a vývoj Přerova podle stanovených kritických bodů/oblastí. Cílem tohoto souhrnu a analýzy je seskupit a zjednodušit nejdůležitější poznatky v členění dle oblastí a umožnit tak rychlou orientaci v problematice.

#### DEMOGRAFIE

Dle počtu obyvatel je v rámci Olomouckého kraje Přerov srovnatelný s městem Prostějov. Ačkoliv ale v obou těchto městech dochází k poklesu obyvatel, v Prostějově je tento trend o něco pomalejší, než v Přerově, který má k 1. 1. 2020 celkem 42 871 obyvatel.

Nejvíce obyvatel, konkrétně 77,2 %, žije v městské části Přerov I – Město, kde je také zdaleka nejvyšší hustota zalidnění, až 1 520 obyvatel/km<sup>2</sup>. Velká část obyvatel žije také v Přerově II – Předmostí (9,7 %, hustota zalidnění 990 obyvatel/km<sup>2</sup>), naopak méně než 1 % obyvatel žije v místních částech Přerov IX – Lýsky, Přerov X – Popovice, Přerov XIII – Penčice a v Přerov V – Dluhonice.

Ačkoliv ve většině městských částí obyvatelstva ubývá, v městské části Přerov VI – Újezdec přibýlo od roku 2012 celkem 57 obyvatel, což je nárůst o 7,3 %. Počet obyvatel vzrostl také v městských částech Přerov VI – Újezdec, Přerov XI – Vinary, Přerov X - Popovice a Přerov XIII – Penčice.

V Přerově je podíl dětské složky obyvatel (do 14 let) 14,1 % obyvatel, o 1 % méně než v Prostějově. Senioři ve věku 65 a více let tvoří v Přerově 23,5 % obyvatel, v Prostějově poté 22,1 %. Do roku 2030 je předpokládán výrazný nárůst věkové skupiny seniorů nad 75 let, u kterých již lze očekávat potřebu zvýšené péče. Tento trend není v České republice ojedinělý, lze jej pozorovat ve většině obcí. Podle demografické prognózy je do roku 2030 v Přerově předpokládán pokles počtu dětí ve věku 0-14 let o cca 507 osob a nárůst počtu seniorů (65 let a více) o cca 353 osob. Je to způsobeno jednak nižší porodností, než je úmrtnost (přirozený úbytek), ale především vystěhováním obyvatel (záporné migrační saldo).

Dalším pozorovaným trendem v Přerově je zvyšování počtu cizinců s realizovaným pobytem v Přerově.

## Demografie

Populace Přerova zaznamenává **dlouhodobý pokles**. Mezi lety 2001 a 2019 se populace Přerova snížila více než o 5 000 obyvatel na současných 42 871. Nejvyšší intenzita úbytku obyvatel (přibližně 9,3 % mezi lety 2012 a 2019) byla zaznamenána v místní části Přerov II – Předmostí. Některé okrajové části Přerova (Újezdec, Vinary nebo Popovice) však ve stejném období zaznamenaly populační nárůst. Rozšiřování rezidenční funkce do širšího zázemí sídel naznačuje trend **suburbanizace**. Obecným problémem demografického vývoje v Česku je proces **demografického stárnutí**, tedy nárůst podílu osob v postproduktivním věku (nad 65 let) vůči ostatním složkám populace. Tento proces je patrný i v populaci města Přerova, která v případě hodnocení ukazatele indexu stáří dosahuje ve srovnání s celkem Olomouckého kraje nadprůměrných hodnot (166,9). Do roku 2030 je odhadováno zvýšení podílu obyvatel ve věku nad 65 let na ze současných 23,5 % na 25,9 % a výrazný nárůst věkové skupiny seniorů nad 75 let, u kterých lze očekávat **zvýšenou potřebu sociální a zdravotní péče** (terénní i pobytové). Trend vývoje populace Přerova je ovlivňován především kombinací faktorů záporného přirozeného přírůstku a záporného migračního salda, které dlouhodobě dosahuje záporných hodnot (vystěhovávání obyvatel). Pokles podílu ekonomicky aktivních obyvatel na celkové populaci dále může přispívat ke snižování ekonomické výkonnosti.

## BEZPEČNÉ A PŘÍVĚTIVÉ SOCIÁLNÍ PROSTŘEDÍ, ŠKOLSTVÍ

### Školství

Přerov má zpracovánu Koncepti rozvoje školství statutárního města v období 2019 – 2024.

Nabídka možností předškolního vzdělávání je v Přerově dostatečná, průměrná vytíženost mateřských škol zřizovaných městem Přerov se pohybuje okolo 89 %.

Nabídka možností základního vzdělávání je z kapacitního hlediska také dostatečná, a to i pro následující roky. Stávající průměrná vytíženost základních škol ve městě se pohybuje okolo 68,5 %.

Ve městě je nabízena pestrá nabídka oborů středního vzdělávání (2 gymnázia s možností 4letého, 6letého a 8letého studia, obchodní akademie a jazyková škola s právem státní jazykové zkoušky, 5 středních škol s výběrem oborů ukončených maturitní zkouškou či závěrečnou zkouškou a výučním listem). Působí zde jedna vysoká škola Vysoká škola logistiky o.p.s, která nabízí prezenční i kombinovanou formu studia ukončenou titulem bakalář, magistr a doktor.

### Sociální a zdravotní oblast

Přerov má zpracován Střednědobý plán rozvoje sociálních služeb ve městě Přerově pro období let 2016 – 2019 a v současnosti je zpracovávána jeho aktualizace.

Město má zpracovanou Koncepti proseniorské politiky statutárního města Přerova 2021 – 2024. V sociální oblasti má město dále zpracován dokument Řešení problematiky bezdomovectví (2019 – 2024).

Město zřizuje vlastní příspěvkovou organizaci Sociální služby města Přerova, p. o., která poskytuje následující služby: sociální poradenství, osobní asistence (terénní), pečovatelská služba (terénní i ambulantní), denní stacionáře (ambulantní), domovy pro seniory (pobytová), domovy se zvláštním režimem (pobytová).

Kapacita lůžek je u azylového domu ve městě 80 míst, kapacita domova se zvláštním režimem 42 míst a u domova pro seniory 40 míst.

Na území Přerova je celkem 212 poskytovatelů zdravotních služeb, největší zdravotnická zařízení jsou Nemocnice AGEL Přerov, Poliklinika MENS a Poliklinika AGEL. Současný trend stárnutí populace

a tedy nárůst počtu obyvatel v poproduktivním věku přináší výrazně zvýšené nároky na péči o seniory, stejně jako rostoucí zájem o sociální a zdravotní služby zaměřené na tuto cílovou skupinu.

### Bezpečnost obyvatel

Statutární město Přerov má schválenou Strategii prevence kriminality města Přerova na období 2017 – 2021. Při zajišťování veřejného pořádku v Přerově spolupůsobí Policie České republiky (Územní odbor Přerov) a Městská policie Přerov. Policie ČR, Územní odbor Přerov, má na území města 2 obvodní oddělení. Obvodní oddělení Přerov I sídlí na ulici Čapka Drahlavského 7 (působnost mj. Přerov – Újezdec, Přerov – Kozlovice, Přerov – Město), Obvodní oddělení Přerov II sídlí U Výstaviště 18.

Průměrný index kriminality<sup>81</sup> v ČR v roce 2019 byl 203,2, index kriminality obvodních oddělení v Přerově byl u obou nižší (Přerov I: 158,3 a Přerov II: 131,7).

Z trestných činů tvoří nejvyšší podíl majetková trestná činnost, z přestupků tvoří nejvyšší podíl přestupky v dopravě, především nedovolená zastavení a stání.

Centrální požární stanice Přerov je situována v nové požární stanici, která byla dostavěna roku 2020 z důvodu nevyhovujících dosavadních prostor. Nové sídlo je umístěno na ulici K Moštěnici 375/9a, Přerov VI-Újezdec.

Dle subjektivního vnímání pocitu bezpečí obyvatel (průzkum 2019/2020) se obyvatelé necítí bezpečně v přednádražní čtvrti a v lokalitě Velká Dlážka. Na otázku, čeho se nejvíce bojí, odpovídali, že Romů a nepřizpůsobivých občanů.

### Bydlení

V bytovém fondu města je k roku 2019 celkem 1 413 bytů, z toho 309 je v domech s pečovatelskou službou a 44 bytů je bezbariérových. Nejčastější dispozicí je 2+1, dále 1+1, 1+0 a 3+1. Příjmy (nájemné) z bytového fondu města byly v roce 2019 56,3 mil. Kč, výdaje (náklady na provoz) 50,7 mil. Kč.

Průměrné ceny za byty jsou v Přerově (okres 07/2020: 24 490 Kč/m<sup>2</sup>) výrazně nižší než celorepublikový průměr (07/2020: 48 442 Kč/m<sup>2</sup>) a také nižší než v Prostějově (okres 07/2020: 28 772 Kč/m<sup>2</sup>), za poslední rok vzrostly o 4,14 %.

K 16. 9. 2020 bylo v Přerově celkem 6 940 budov s čísly (počet domů v roce 2011 byl 4 510), 4 527 budov bytových (v roce 2011 počet bytových domů 1 104). Celkový počet bytů je 21 046 (v roce 2011 to bylo o 345 bytů méně), počet obydlených bytů 19 452, což představuje nárůst o 428 bytů oproti roku 2011 (19 024 obydlených bytů).

V roce 2019 bylo v Přerově vystavěno 49 nových bytů, od roku 2014 jich bylo postaveno celkem 167. Z toho 116 v rodinných domech, 9 v domech bytových, 8 ve stavebně upravených nebytových prostorách a 2 v nebytových budovách.

### Bezpečné a přívětivé sociální prostředí, školství

Demografický vývoj úzce souvisí s problematikou **vzdělávání** a ovlivňuje poptávku po kapacitách školských zařízení. Kapacity předškolního i základního vzdělávání jsou v Přerově momentálně dostatečné (u mateřských škol zřizovaných městem se naplněnost pohybuje kolem 89 %, stávající vytíženost základních škol je přibližně 68,5 %). Naopak aktuální obsazenost základních škol na úrovni 68,5 % nebo klesající počet dětí v mateřských školách v souvislosti s předpokládaným demografickým vývojem naznačují potřebu budoucí restrukturalizace vzdělávacích zařízení v Přerově. Nabídka oborů středního vzdělávání je v Přerově poměrně široká. Vysokoškolské vzdělání zde nabízí Vysoká škola logistiky.

Zásadním problémem negativně ovlivňujícím sociální prostředí Přerova je existence několika **sociálně vyloučených lokalit**, které se nacházejí se v oblasti ulic Kojetínská, Tovačovská, Husova nebo Škodova v blízkosti železničního nádraží. Tyto lokality jsou dlouhodobě spojovány s charakteristickými problémy

<sup>81</sup> Počet spáchaných trestných činů za zvolené časové období na daném území, přepočtený na 10 tisíc obyvatel.



### **Bezpečné a přívětivé sociální prostředí, školství**

sociálně vyloučených lokalit pramenících z koncentrace sociálně znevýhodněných osob často romské národnosti a vysoké míry nezaměstnanosti. Ve zmíněných lokalitách je evidována vyšší míra kriminality a zároveň patří k územím, které obyvatelé Přerova subjektivně vnímají jako nejméně bezpečné. Ukazatel indexu kriminality je ovšem v Přerově nižší, než je průměr ČR. V souvislosti s plánovanou dopravní stavbou tzv. „průpichu“ bude ve významné části území přerovského přednádraží realizována revitalizace veřejného prostoru. Za účelem zlepšování sociálního prostředí působí v Přerově široké spektrum organizací poskytujících sociální služby zaměřující se především na cílové skupiny seniorů, osob se zdravotním postižením, rodinu, děti a mládež a osoby ohrožené soc. vyloučením a etnické menšiny. Město Přerov disponuje bytovým fondem v majetku města (1 413 bytů), který částečně slouží potřebám sociálně znevýhodněných skupin obyvatel.

## **PODNIKÁNÍ A ZAMĚSTNANOST, KULTURA, SPORT A CESTOVNÍ RUCH**

### **Podpora podnikání**

Město Přerov dlouhodobě vykazuje vyšší podíl nezaměstnaných osob oproti Olomouckému kraji. Do města dojíždí za prací více osob, než z Přerova do zaměstnání vyjíždí mimo město.

Počet ekonomických subjektů ve městě Přerově dlouhodobě klesá a město Přerov vykazuje nižší míru ekonomické aktivity v porovnání se sledovanými městy (Prostějov, Děčín, Třebíč), přestože ve městě sídlí významní zaměstnavatelé.

### **Zaměstnanost**

Vývoj podílu nezaměstnaných osob ve městě Přerov (podíl dosažitelných uchazečů ve věku 15-64 let k počtu obyvatelstva ve věku 15-64 let) měl od roku 2014 klesající tendenci, na region, stejně jako na ostatní části České republiky, začíná ale dopadat ekonomická recese. Od března roku 2020 tak začal podíl nezaměstnaných osob narůstat a k 31. 8. 2020 činil 6,10 %, počet dosažitelných uchazečů se zvýšil na 1 633 osob.

Zároveň dochází k poklesu počtu volných pracovních míst. K 31. 8. 2020 bylo v Přerově 430 volných pracovních míst, v celém SO ORP Přerov jich poté bylo o 173 více.

### **Kultura a volnočasové aktivity**

Mezi významné kulturní organizace města patří zejména Kulturní a informační služby města Přerova, Muzeum Komenského v Přerově a Městská knihovna v Přerově. Významnou organizací zajišťující volnočasové vyžití pro obyvatele města je Středisko volného času Atlas a BIOS, dále Středisko volného času při ZŠ J. A. K. Předmostí. Neopomenutelný význam má pro kulturní život a trávení volného času obyvatel města také spolková činnost.

Formální umělecké vzdělávání je ve městě zajištěno Základní uměleckou školou Bedřicha Kozáka, v Přerově sídlí také soukromá Hudební škola - Olga Lukešová. Zájemci o vyšší stupně uměleckého vzdělání (např. konzervatoře nebo střední uměleckoprůmyslové školy) dojíždějí mimo Přerov.

Ačkoli ve městě nepůsobí profesionální divadelní soubor, je divadelní vyžití pro veřejnost zajištěno prostřednictvím hostujících souborů např. v prostorách Městského domu v Přerově a taky díky amatérským divadlům působícím ve městě.

Kulturní a volnočasové aktivity jsou ze strany města, mimo finanční příspěvky organizacím zřízených nebo založených městem a realizací vlastních aktivit (např. ples, Dny evropského dědictví apod.), podporovány prostřednictvím dotačních programů. Volný čas a volnočasové aktivity dětí a mládeže jsou součástí Koncepte rozvoje školství statutárního města v období 2019 – 2024 (zájmové vzdělávání, kroužky při školních družinách). Volnočasové aktivity i dospělých jsou dále součástí Plánu rozvoje sportu statutárního města Přerova 2021 – 2024.

## Sport

Město Přerov má zpracován Plán rozvoje sportu statutárního města Přerova 2021 – 2024. Na podporu činnosti sportovních organizací a realizaci sportovních akcí ze strany města jsou každoročně vyhlašovány tři dotační programy.

Na území města Přerova působí několik významných sportovních klubů s regionálním i nadregionálním významem (např. 1. FC Viktorie Přerov, HC ZUBR Přerov nebo TK PRECHEZA Přerov). Důležitou sportovní organizací zajišťující provoz několika sportovních zařízení ve městě je Sportoviště Přerov s.r.o., jejímž zakladatelem a 100% vlastníkem je statutární město Přerov.

## Cestovní ruch

Město Přerov je centrem turistické lokality Přerovsko. Nabídka kulturně-historických a přírodních atraktivit Přerova zahrnuje např. Městskou památkovou zónu se zámekem, Muzeum Komenského v Přerově, archeologické naleziště pravěkého člověka v Přerově – Předmostí, chráněné přírodní útvary Národní přírodní rezervaci Žebračka, Laguny či krajinářsky a památkově hodnotný městský park Michalov atd. Vliv na rozvoj cestovního ruchu ve městě má také cykloturistika a turistika včetně doprovodné infrastruktury (městem prochází např. cyklostezka Bečva nebo Jantarová stezka) a potenciál vodní turistiky (řeka Bečva).

Mezi léty 2015 a 2019 došlo ve městě k poklesu ubytovacích kapacit (počet ubytovacích zařízení, pokojů a lůžek), ale k nárůstu počtu hostů a přenocování. Více než dvě třetiny hostů jsou rezidenti. Podíl nerezidentů na celkovém počtu hostů však mezi léty 2015-2019 roste z 19,6 % v roce 2015 na 30,0 % v roce 2019.

Město v současné době nemá vypracovaný samostatný strategický dokument pro oblast rozvoje cestovního ruchu.

### Podnikání a zaměstnanost, kultura, sport, cestovní ruch

Přerov je tradiční centrum **průmyslové výroby** především v odvětvích strojírenství a chemického průmyslu a centrum zaměstnanosti širšího okolí. Průmyslové podniky (Meopta – optika, s.r.o., PRECHEZA, a.s., PSP Machinery s.r.o.) patří k nejvýznamnějším zaměstnavatelům v Přerově. Intenzivní průmyslová výroba spojená s nízkou mírou regulací v oblasti ochrany životního prostředí před rokem 1989 se podepsala na **zhoršeném životním prostředí** města – do dnešní doby je na území Přerova evidována řada kontaminovaných lokalit. Mezi lety 2015 a 2020 zaznamenávala **míra nezaměstnanosti** v Přerově pozvolný pokles – na začátku roku 2020 dosáhla minimální hodnoty 4,19 %. V důsledku ekonomické recese vyvolané pandemií koronaviru však míra nezaměstnanosti od jara 2020 narůstá. Míra nezaměstnanosti je v Přerově ve srovnání s celkem Olomouckého kraje dlouhodobě nadprůměrná. Obecně platí, že další ekonomický rozvoj Přerova brzdí zejména **nedostatek kvalifikované pracovní síly** (ve vztahu ke specifickým profesím průmyslové výroby) a **složitá dopravní situace**, respektive zhoršená dopravní dostupnost v důsledku absence klíčové dopravní infrastruktury.

**Rozvojový potenciál** města vychází z výhodné polohy Přerova vůči síti dopravních tras. Napojení Přerova na nadřazenou dopravní síť však dosud není realizováno v důsledku zpoždění plánovaných důležitých dopravních staveb. Komplikovaná dopravní situace tak zhoršuje atraktivitu Přerova pro potenciální investory. Město Přerov disponuje rozvojovými plochami k podnikání. V jihozápadní části města se nachází území **Strategické rozvojové zóny Přerov** – plánované rozvojové zóny nadregionálního významu a zamýšleného logistického parku, od jejíž realizace však bylo v důsledku chybějícího dopravního napojení a dalších faktorů v nedávné době odstoupeno.

V Přerově funguje široké spektrum **kulturních organizací, volnočasových spolků a sportovních klubů**, jejichž činnost město aktivně podporuje. Z významných institucí lze jmenovat například Městskou knihovnu v Přerově, Městský dům Přerov, Kino Hvězda, Galerii města Přerov, Výstavní síň Pasáž nebo Muzeum Komenského v Přerově. Kulturní život dále zpestřují pravidelně pořádané akce ve veřejném prostoru, které se nejčastěji odehrávají v lokalitách Náměstí T. G. M., Městského parku Michalov, Horního náměstí nebo na městských hradbách – Spálenec. V historické části Přerova se nachází řada kulturních památek, které spolu se zavedenými kulturními institucemi mají potenciál rozvíjet **turistickou atraktivitu**

## **Podnikání a zaměstnanost, kultura, sport, cestovní ruch**

města. V blízkém okolí města se také nachází cenná přírodní území nebo archeologické památky (naleziště pravěkého člověka v Přerově-Předmostí), které jsou zajímavými cíli pro trávení volného času. K turistické návštěvnosti města přispívá poloha Přerova na nadregionální síti cyklotras (Cyklostezka Bečva) a propojení turistických cílů sítí turistických tras a naučných stezek. Problémem je ovšem nedostatečná návaznost sítě cyklotras na území Přerova, především v severojižním směru a chybějící propojení některých místních částí s centrem města. Návštěvnost turistických cílů v Přerově je v posledním desetiletí kolísavá a nemá jasný vývojový trend. Zvyšování turistické atraktivity Přerova je vhodné řešit promyšlenou marketingovou strategií propagace kultury a cestovního ruchu v Přerově, která v současné době není zpracována.

## **ŽIVOTNÍ PROSTŘEDÍ, DOPRAVA, TECHNICKÁ INFRASTRUKTURA, ÚZEMNÍ PLÁNOVÁNÍ**

### **Územní rozvoj**

Město Přerov zaujímá strategickou polohu ve vztahu k hlavním trasám silniční a železniční dopravy. V centru města se nachází městská památková zóna.

V zastavěném území města je vysoký podíl zástavby bytových domů hromadného bydlení, často necitlivě umístěné ve vztahu k původní zástavbě. V souvislosti s realizací projektů „průtahu“ a „průpichu“ silnice I/55 v centru města je plánována rozsáhlá revitalizace území.

Ve městě byl identifikován potenciál rozvoje terminálu kombinované dopravy a veřejného logistického centra v jihozápadní části území. Budoucnost tohoto projektu je ale nejistá.

### **Životní prostředí**

Území Přerova je poměrně silně antropogenně ovlivněno, převážně průmyslem a intenzivním zemědělstvím. Nachází se zde chráněné přírodní oblasti. NPR Žebračka je součástí soustavy NATURA 2000 a je také významným útočištěm řady živočichů, především ptactva.

Vlivem průmyslové výroby a intenzivní dopravy je zde zhoršená kvalita ovzduší. V oblasti centra města jsou překračovány limity pro lidské zdraví u znečišťujících látek PM<sub>10</sub>, což jsou velmi malé prachové částice, které na sebe mohou vázat zdraví škodlivé látky. Dále je překračován zdravotní limit pro karcinogenní látku benzo[a]pyren vznikající mj. spalováním organických hmot.

Na území města je také zvýšená hluková zátěž vlivem intenzivní dopravy.

Vlivem klimatických změn může docházet ke zhoršování kvality životního prostředí ve městech, kdy města např. nedokáží z důvodu vysoké zastavěnosti na svém území mírnit zvyšující se letní teploty. Je důležité přijímat adaptační opatření.

### **Technická infrastruktura**

Ve městě jsou funkční vodovody a kanalizace, jsou plánována dílčí zlepšení. Na území města je vlastní zdroj výroby elektrické energie a tepla, přičemž centrálním teplem je zásobováno 14 000 domácností.

Množství separovaného smíšeného komunálního odpadu klesá a narůstá množství vytríděného odpadu. Komunální odpad je ukládán na skládce odpadů na území města.

### **Doprava**

V současné době probíhá rekonstrukce a výstavba silniční a železniční infrastruktury na území města. Momentálně jsou realizovány následující dopravní stavby: I/55 MÚK s ČD Přerov – Předmostí; I/55 Přerov, okružní křižovatka Dluhonská; I/55 Přerov – průtah centrem, 1. etapa a Rekonstrukce žst. Přerov, 2. stavba. Probíhající projekt „průtahu“ a „průpichu“ komunikace I/55 a rekonstrukce žst. Přerov výraznělepší dopravní situaci ve městě.

Přestupní dopravní terminál autobusového a vlakového nádraží je v docházkové vzdálenosti centra města. V blízkosti se nachází „cyklodům“ (automatizovaná úschovna jízdních kol), který přispívá k propojování veřejné dopravy s cyklistikou.

Město Přerov má zpracován Plán udržitelné mobility, v jehož rámci počítá s realizací „zklidňujícího“ scénáře s nárůstem objemu cyklistické a pěší dopravy na úkor individuální automobilové dopravy a veřejné hromadné dopravy.

### Životní prostředí, doprava, technická infrastruktura, územní plánování

Ačkoliv se na území města Přerova se nachází několik cenných chráněných přírodních lokalit (nejvýznamnější je NPR Žebračka), je **intenzita antropogenního využívání** území Přerova poměrně vysoká, což dokládá relativně nízký koeficient ekologické stability. Téměř polovinu z výměry Přerova zaujímá orná půda, která je v důsledku intenzivní zemědělské činnosti a nešetrných krajinných úprav v minulosti ohrožena půdní erozí a snižováním úrodnosti. Kvalitu životního prostředí v Přerově negativním způsobem ovlivňuje především **doprava a průmyslová výroba**, kvalitu povrchových vod také zhoršuje průmyslové zemědělství a znečištění z odpadních vod. Následkem bohaté průmyslové minulosti Přerova je existence řady **kontaminovaných lokalit** staré průmyslové zátěže. Jedním ze zásadních faktorů dlouhodobě negativně ovlivňujících kvalitu života a životního prostředí ve městě je **zhoršená dopravní situace** způsobená vysokou intenzitou automobilové dopravy proudící centrem města v důsledku neexistence důležitých dopravních staveb (obchvat Přerova – D1). Automobilová doprava negativně ovlivňuje kvalitu ovzduší (emise NO<sub>x</sub>, prašnost), je zdrojem hluku a způsobuje fragmentaci městského prostoru. Na **zvýšené hlukové zátěži** se také podílí železniční doprava. Vedle automobilové dopravy ke **zhoršení kvality ovzduší** v Přerově přispívá průmyslová výroba (tuhé znečišťující látky) a sektor vytápění domácností (benzo[a]pyren). V letech 2017 a 2018 bylo v Přerově zaznamenáno překročení imisních limitů pro ochranu zdraví v případě prachových částic PM<sub>10</sub>. Nadlimitních koncentrací je dosahováno také v případě benzo[a]pyrenu. Množství komunálního odpadu v přepočtu na jednoho obyvatele je nižší než průměr ČR, množství **směsného komunálního odpadu** v Přerově se mezi lety 2014 a 2019 snížilo, naopak u tříděného odpadu je ve stejném období zaznamenáván nárůst. Komunální odpad je odstraňován skládkováním na skládce Přerov-Žeravice, kde se dále nachází třídící linka i kompostárna. Vzhledem ke zpřísnující se legislativě v oblasti odpadového hospodářství bude nezbytné v dlouhodobém horizontu hledat alternativy ke skládkování komunálního odpadu.

Město Přerov patří jako urbanizovaná oblast k územím ohroženým **dopady klimatické změny**. Ve městských oblastech dochází k efektu tzv. tepelného ostrova, který umocňuje vlny veder a zhoršuje tak kvalitu života, ohrožuje lidské zdraví a zvyšuje nároky na technickou infrastrukturu a spotřebu energie. Předpokládaný růst teploty vzduchu spolu s nižším srážkovým úhrnem zvyšuje riziko sucha a nedostatku pitné i užitkové vody. Vyšší frekvence extrémních hydrologických jevů naopak přináší rizika přívalových dešťů a povodní. V uplynulých letech byla realizována řada protipovodňových opatření a riziko povodní se tak podařilo snížit, vzhledem k poloze Přerova na dolním toku řeky Bečvy je však v případě stoleté povodně (Q100) ohrožena značná část města (1 687 objektů).

Přerov je významnou křižovatkou silničních i železničních tras. Vysoká intenzita silniční dopravy spolu absencí důležitých dopravních staveb (obchvat města dálnicí D1) jsou příčinou **dlouhodobě zhoršené dopravní situace** v Přerově negativně ovlivňující kvalitu života i životní prostředí města. Realizace klíčových dopravních staveb je nicméně v nejbližší době plánována nebo již probíhá, po dobudování infrastruktury se očekává výrazné zlepšení situace. Výstavba obchvatu (dálnice D1) a realizace tzv. „průtahu centrem“ silnice I/55 přispějí k odvedení tranzitní dopravy z centra města, respektive významně urychlí dopravní průjezdnost. Situace v oblasti **parkování** není ideální – nedostatečná kapacita parkovacích stání je patrná především v lokalitách centra města a oblastech husté obytné zástavby (sídlíště). Budoucí vývoj dopravy v Přerově se řídí **Plánem udržitelné městské mobility**, v jehož rámci byl schválen zklidňující scénář, který počítá s realizací opatření vedoucích k nárůstu objemu cyklistické a pěší dopravy na úkor individuální automobilové dopravy a veřejné hromadné dopravy. V rámci Plánu udržitelné městské mobility je také zpracován návrh koncepce statické dopravy (parkování), který však dosud nebyl schválen. Návrh počítá například s rozšířením zón placeného stání nebo využitím inteligentních technologií k navádění řidičů. Dalším opatřením může být výstavba parkovacích domů nebo podzemních parkovacích ploch. Přestupní dopravní terminál **autobusového a vlakového nádraží** je v docházkové vzdálenosti centra města. Návaznost na cyklistickou dopravu je podporována zřízením tzv. **cyklodomu** (automatizované úschovny jízdních kol) v prostoru autobusového a vlakového nádraží. Pro zlepšení integrace cyklistické

dopravy je důležité zajistit funkční návaznost a propojenost sítě cyklotras. Roli MHD plní v Přerově **městská autobusová doprava (MAD)**, která je doplněna o autobusy příměstské a dálkové dopravy. MAD Přerov je zároveň součástí **Integrovaného dopravního systému Olomouckého kraje (IDSOK)**, který pro cestující zjednodušuje dopravu v rámci regionu Olomouckého kraje (do IDSOK jsou zapojeny i vybrané vlakové spoje).

**Urbanistická struktura** města je poznamenána často necitlivými zásahy v období centrálně plánované ekonomiky státního socialismu. Samotné historické jádro města je předmětem **památkové ochrany**. Na území města se nachází areály průmyslové výroby, z nichž některé v důsledku procesu deindustrializace a ekonomické restrukturalizace nejsou řádně využity a chátrají. Řadu lokalit charakteru **brownfields** se ovšem již podařilo úspěšně regenerovat. Rozvojové plochy bydlení jsou lokalizovány zejména v okrajových částech Přerova, jedná se především o lokality pro výstavbu rodinných domů. Vzhledem k populačnímu úbytku Přerova je kapacita stávajícího bytového fondu na území města hodnocena jako dostatečná. Významným projektem, který promění podobu centra města v oblasti přednádraží je plánovaná revitalizace prostoru přednádraží v souvislosti s dopravní stavbou tzv. „průpichu“ komunikace I/55. V rámci projektu se městu naskýtá příležitost k provedení revitalizace veřejného prostoru v okolí stavby a přípravy infrastruktury pro polyfunkční výstavbu.

## ŘÍZENÍ A SPRÁVA MĚSTA

### Výkon veřejné správy

Statutární město Přerov je obcí III. stupně s rozšířenou působností, jež vykonává výkon státní správy na svém území, a vedle toho je přirozeně také centrem obvodů nižších úrovní. Nejvyšším orgánem města v samostatné působnosti je Zastupitelstvo Statutárního města Přerova, které má celkem 35 členů. Jako své iniciativní a kontrolní orgány zřizuje výbory, a to Kontrolní a Finanční výbor a dále Výbor pro místní části. Výkonným orgánem města je Rada Statutárního města Přerova volená z řad členů Zastupitelstva města. Rada města je samosprávný orgán města tvořený primátorem, náměstkou primátora a ostatními členy rady. Jako své iniciativní a poradní orgány si volí komise.

K 1. 1. 2020 pracuje na úřadě 323,7 zaměstnanců, kteří jsou rozmístěni do pěti budov.

Město je zřizovatelem 11 mateřských škol, 8 základních škol, 1 zařízení školního stravování a dále příspěvkových organizací Kulturní a informační služby města Přerova, Městské knihovny v Přerově, Sociálních služeb města Přerova. Je také stoprocentním vlastníkem čtyř obchodních společností: Teplo Přerov a.s., Technické služby města Přerova s.r.o., Přerovská rozvojová s.r.o., Sportoviště Přerov s.r.o. a má podíl ve společnosti Vodovody a kanalizace Přerov, a.s.

### Efektivní hospodaření města

Od roku 2013 postupně vzrostly jak příjmy, tak výdaje města, velikost částky výdajů v tomto období nepřekročila velikost částky příjmů. Hlavní příjmovou položkou městského rozpočtu jsou daňové příjmy, které v letech 2013–2019 tvořily 69,2 % celkových příjmů, dále přijaté transfery od jiných subjektů podílející se 15,5 % a nedaňové příjmy s podílem 13,5 %.

Nejvíce podporovaným odvětvím ve sledovaném období 2013-2019, byly „služby pro obyvatelstvo“ a „všeobecná veřejná správa a služby“. Významně byla také podporována „průmyslová a ostatní odvětví hospodářství“.

Celkové příjmy města Přerova v přepočtu na jednoho obyvatele byly srovnatelné s městem Prostějovem. V letech 2013, 2014, 2017 a 2018 byly nižší než v Prostějově, v letech 2015, 2016 a 2019 byly naopak vyšší. Oproti tomu výdaje města Přerova na obyvatele jsou v celém sledovaném období nižší než v Prostějově.

Ukazatel dluhové služby, který zjišťuje, jak dobře město dokáže svými příjmy pokrýt splátky dluhu, má v případě Přerova kolísavou tendenci. Ve sledovaném období dosáhl nejvyšší hodnoty v roce 2017, a to 24,56 % a druhé nejvyšší v roce 2015 (14,88 %), v letech 2018 a 2019 však nepřesáhl hodnotu 2,88 %.

Město realizuje řadu opatření, která spadají do oblasti Smart City, např. možnost využít tzv. „Úřad on-line“. Smart opatření mohou přispět k popularizaci a zlepšení celkové prezentace města.

### Marketing města

Město Přerov spolupracuje celkem se sedmi partnerskými městy: Děčín, Bardějov, Cuijk, Ozimek, Kedzierzyn-Kozle, Ivano Frankivsk a Kotor. Přerov je dále členem „Sdružení historických sídel Čech, Moravy a Slezska“, jehož činnost je zaměřena na uchování, ochranu a trvalou využitelnost kulturního dědictví. Vzniklo roku 1990 a k 1. 5. 2020 má celkem 209 členů.

Občané města nejčastěji získávají informace o dění ve městě osobním kontaktem se sousedy a známými, často využívají také internet a sociální sítě a místní zpravodaj Přerovské listy. Alespoň občas využívají dále občané k získávání informací TV Přerov. Naopak schůze a veřejná jednání zastupitelstva a úřední desku k získávání informací vůbec nevyužívá více než 70 % občanů.

### Řízení a správa města

Statutární město Přerov vykonává výkon státní správy na svém území, vedle toho je centrem správních obvodů obce s rozšířenou působností (SO ORP) a správního obvodu obce s pověřeným obecním úřadem (SO POÚ). Vedle výkonu státní správy město Přerov vykonává také samosprávu. Město Přerov je zřizovatelem 23 příspěvkových organizací a vlastníkem čtyř obchodních společností důležitých pro zajištění provozu a rozvoje města.

**Odbory magistrátu** města Přerova jsou **rozděleny celkem do pěti budov**, což spolu s absencí centrálního digitalizačního pracoviště úřadu do určité míry znesnadňuje komunikaci v rámci úřadu. Přínosem pro usnadnění komunikace úřadu magistrátu s občany města je otevřenost opatřením v oblasti **Smart City a eGovernment**, které umožňují občanům vyřizovat úřední záležitosti on-line a zlepšují informovanost občanů a jejich participaci na záležitostech týkajících se dění ve městě (služby jako Portál občana, Elektronická úřední deska, Mobilní rozhlas, webové stránky města, komunikační platformy Facebook nebo Instagram). Díky širokému rozvoji digitalizace a rozšíření informačních technologií do běžného života obyvatel je pro městské správy důležité dále podporovat rozvoj opatření založených na přístupu „Smart city“ v různých oblastech (např. eGovernment, udržitelná mobilita, odpadové hospodářství, ochrana přírody, apod.) a využívat data z různých zdrojů pro efektivní management.

V oblasti **hospodaření města** Přerova lze v období let 2013 – 2019 konstatovat pozitivní saldo příjmů a výdajů, tedy fakt, že celkové příjmy města převyšují výdaje. Hlavní příjmovou položkou města jsou daňové příjmy, které tvoří více než dvě třetiny všech příjmů. Nejvyšší podíl výdajů připadá na běžné (mandatorní) výdaje zajišťující vlastní provoz města a jeho organizací. Dle účelu veřejných výdajů byla ve sledovaném období nejvíce podporována odvětví „služby pro obyvatelstvo“, „všeobecná veřejná správa a služby“ a „průmyslová a ostatní odvětví hospodářství“. Problémem veřejných financí v budoucím vývoji města je nepříznivý demografický vývoj spojený s poklesem daňových výnosů a rostoucími náklady v oblasti sociální a zdravotní péče a rozpočtová omezení plynoucí nepříznivého ekonomického vývoje České republiky aktuálně v důsledku pandemie koronaviru. Nedostatkem v oblasti prezentace a marketingu města Přerova je absence jednotné vizuální identity, grafického stylu a loga. Vytvoření kvalitní „značky“ Přerova může občanům usnadňovat orientaci ve veřejných záležitostech města a zároveň posilovat vnější prezentaci města Přerova.

### 1.9.4 IDENTIFIKACE KRITICKÝCH OBLASTÍ (KRITICKÝCH BODŮ)

V průběhu zpracovávání byly za spolupráce se statutárním městem Přerov identifikovány čtyři kritické oblasti (body), na které budou následně v rámci návrhové části navázána opatření.

Identifikované kritické oblasti:

1. Bezpečné a přívětivé sociální prostředí, školství
2. Podnikání a zaměstnanost, kultura, sport a cestovní ruch
3. Životní prostředí, doprava, technická infrastruktura, územní plánování
4. Řízení a správa města

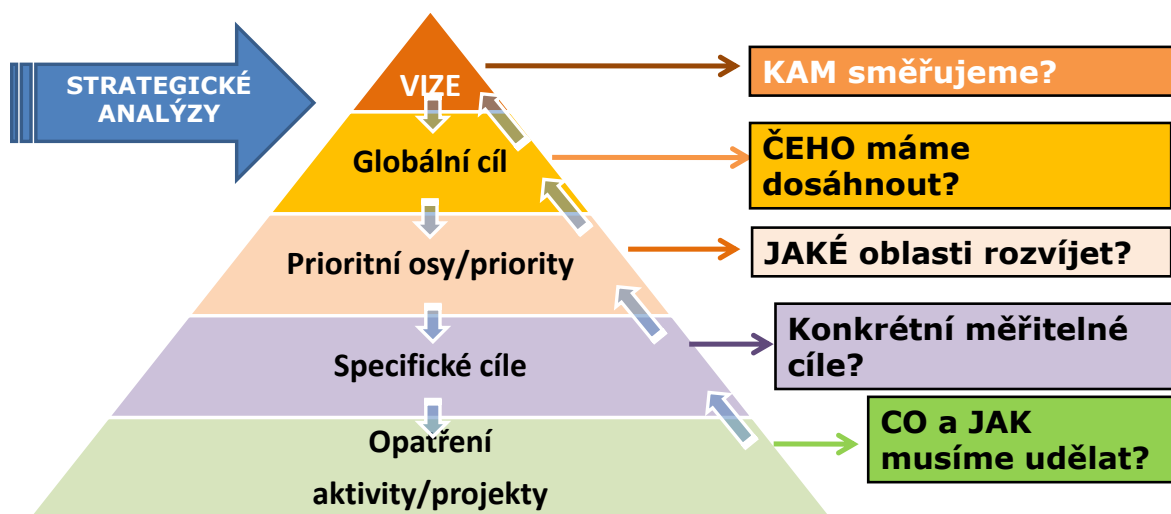
Pro každou identifikovanou kritickou oblast byla vytvořena pracovní skupina. Pracovní skupiny se podílejí na finalizaci analytické části včetně finální podoby SWOT analýz za jednotlivé prioritní oblasti (kritické oblasti/body), diskuzi k vizi města, navrhování prioritních oblastí rozvoje města, cílů a opatření. Zároveň budou diskutovat a navrhovat konkrétní projektové záměry do Akčního plánu. Jedná se o tzv. stakeholdery, tj. nositele informací, kteří mají pro zpracování úspěšných rozvojových dokumentů zásadní charakter. Jedná se zejména o pracovníky zpracovatele, dále o osoby zadavatele (delegovaní členové samosprávy a vybraní zaměstnanci úřadu), klíčové subjekty ekonomického a sociálního života ve městě, místní organizace.

K těmto kritickým oblastem (bodům) byla zpracována SWOT analýza, která uvádí k jednotlivým oblastem silné a slabé stránky, příležitosti a hrozby. SWOT analýza je v dokumentu řazena za jednotlivé kapitoly věnované oblastem kritických oblastí.

## 2 NÁVRHOVÁ ČÁST

„Strategický plán rozvoje statutárního města Přerova pro období 2021 -2027“ pracuje s pojmy vize, globální cíle, prioritní osy, specifické cíle a opatření, které vycházejí z Metodiky přípravy veřejných strategií, schválené usnesením vlády ČR č. 71/2019. **Vize** je popis žádoucího budoucího stavu, kterého chceme prostřednictvím realizace koncepce dosáhnout. Jedná se o dopad naplnění globálního cíle. Vztahuje se na strategii jako celek. K naplnění vize by mělo dojít ve střednědobém horizontu (což nemusí být bezprostředně po ukončení realizace koncepce). **Globální cíle** rozvádí nadefinovanou vizi strategie. Jedná se o konkretizovaný (jasný, faktický a srozumitelný) popis budoucího stavu, jehož prostřednictvím bude naplněna stanovená vize. **Specifické cíle** rozpracovávají globální cíl v konkrétních prioritních osách/prioritách rozvoje města v horizontu do roku 2027. **Opatření** definují konkrétní kroky vedoucí k dosažení požadovaných cílů.

Obrázek 2.1: Struktura návrhové části



Zdroj: PROCES 2020.

### VIZE

**Přerov – město s potenciálem.**

**harmonický domov | kreativní místo | přívětivé prostředí | smart city | udržitelný rozvoj**



## GLOBÁLNÍ CÍLE:

**G1: Zatraktivnit město pro obyvatele a zlepšit kvalitu jejich života**

**G2: Vytvářet vhodné podmínky pro podnikání, budovat udržitelnou dopravní a technickou infrastrukturu**

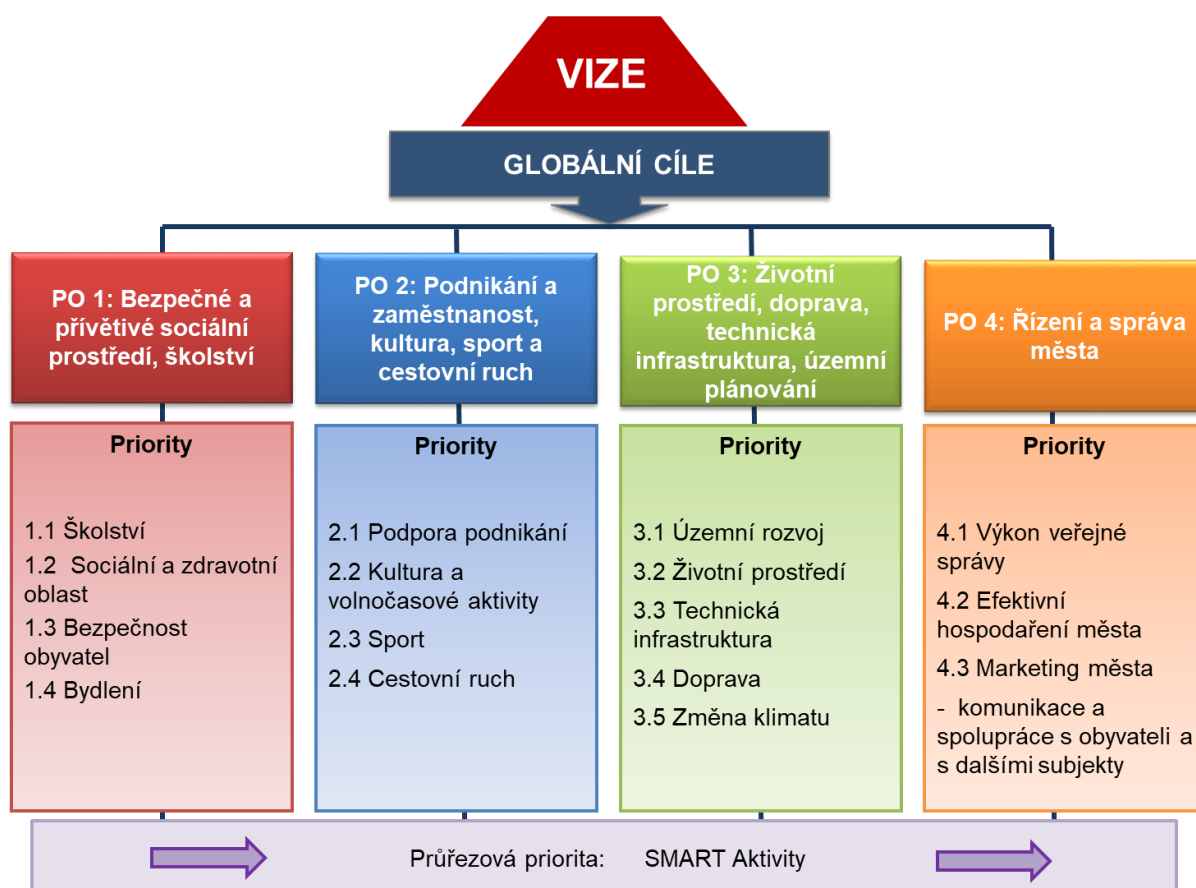
**G3: Zabezpečit kvalitní dostupné bydlení a bezpečné prostředí pro život**

**G4: Podpořit rozvoj školství a zajistit širokou nabídku sociálních a zdravotních služeb**

**G5: Zajistit atraktivní nabídku sportovního a kulturního vyžití pro občany i návštěvníky**

**G6: Chránit životní prostředí a reagovat na klimatické změny**

Obrázek 2.2: Prioritní osy a vymezené priority



## PRIORITNÍ OBLASTI

### 2.1 PRIORITNÍ OBLAST 1: BEZPEČNÉ A PŘÍVĚTIVÉ SOCIÁLNÍ PROSTŘEDÍ, ŠKOLSTVÍ

#### Priorita 1.1: Školství

*Specifický cíl: Podporovat kvalitní a dostupné školství.*

- Opatření 1.1.1:** Podpora rozvoje škol a školských zařízení a kvality vzdělávání. Posílení připravenosti žáků a studentů na vstup na trh práce.
- Opatření 1.1.2:** Prohlubování spolupráce aktérů ve vzdělávání a dalších subjektů.
- Opatření 1.1.3:** Zajištění podmínek a podpory správy, technického stavu a vybavení škol a školských zařízení.
- Opatření 1.1.4:** Vytváření podmínek pro vzdělávání dětí se speciálními vzdělávacími potřebami.
- Opatření 1.1.5:** Podpora profilace škol.

#### Priorita 1.2: Sociální a zdravotní oblast

*Specifický cíl: Rozvíjet kvalitní nabídku sociálních aktivit a služeb na území města.*

*Specifický cíl: Podporovat dostupnost zdravotní péče na území města. Podporovat prevenci a zdravý životní styl.*

- Opatření 1.2.1:** Podpora a rozvoj sociálních služeb s ohledem na vývoj ve společnosti.
- Opatření 1.2.2:** Podpora spolupráce organizací a spolků v sociální oblasti.
- Opatření 1.2.3:** Zvyšování informovanosti obyvatel o dostupných sociálních službách.
- Opatření 1.2.4:** Rozvoj prorodinné a proseniorské politiky.
- Opatření 1.2.5:** Podpora stávajících zdravotních služeb a jejich dostupnosti. Podpora provázanosti zdravotní a sociální oblasti. Podpora prevence a zdravého životního stylu.

#### Priorita 1.3: Bezpečnost obyvatel

*Specifický cíl: Vytvářet podmínky pro zvyšování bezpečnosti obyvatel a návštěvníků města a intenzivně spolupracovat se všemi zainteresovanými subjekty v oblasti bezpečnosti, veřejného pořádku a prevence kriminality.*

- Opatření 1.3.1:** Posilovat spolupráci města (městské policie) s Policií ČR, ostatními složkami IZS<sup>82</sup>.
- Opatření 1.3.2:** Rozvoj programů prevence kriminality.
- Opatření 1.3.3:** Podpora osvěty a posilování občanské odpovědnosti v oblasti bezpečnosti.
- Opatření 1.3.4:** Podpora zařízení, systémů a aktivit přispívajících k bezpečnosti obyvatel na území města.

#### Priorita 1.4: Bydlení

*Specifický cíl: Rozvíjet udržitelnou politiku bydlení a zvyšovat tak atraktivitu a dostupnost bydlení ve městě.*

- Opatření 1.4.1:** Údržba a rekonstrukce technického stavu bytových domů v majetku města.
- Opatření 1.4.2:** Podpora výstavby nových bytů.
- Opatření 1.4.3:** Rozvíjení nabídky dostupného bydlení pro specifické cílové skupiny.

<sup>82</sup> Integrovaný záchranný systém

## Priorita 1.1: Školství

*Specifický cíl: Podporovat kvalitní a dostupné školství.*

### **Opatření 1.1.1: Podpora rozvoje škol a školských zařízení a kvality vzdělávání. Posílení připravenosti žáků a studentů na vstup na trh práce.**

Zlepšování vybavenosti škol a školských zařízení a podmínek pro vzdělávání. Zkvalitňování vzdělávání žáků na základních školách a studentů středních a vysokých škol v klíčových i odborných kompetencích, zvyšování jejich kreativity, technického uvažování a podnikatelských schopností. Přizpůsobování struktury studijních a učebních oborů potřebám trhu práce a individuálním potřebám potenciálních zaměstnavatelů na základě komunikace mezi zaměstnavateli, školami i školskými zařízeními. V případě potřeby distanční výuky na školách bude podporováno zlepšování podmínek pro její rozvoj včetně technického dovybavení dětí ze sociálně slabého prostředí. V souladu s koncepcí rozvoje školství bude umožněn vznik a provozování soukromých základních a mateřských škol.

### **Opatření 1.1.2: Prohlubování spolupráce aktérů ve vzdělávání a dalších subjektů.**

Spolupráce všech zainteresovaných subjektů v oblasti školství působících na území města – škol a školských zařízení, podnikatelských subjektů a aktérů v oblasti vzdělávání (např. exkurze a podpora praxí studentů v lokálních podnicích). Koordinace postupu s úřadem práce při stanovení zaměření rekvalifikačních kurzů pro klienty ÚP. Podpora podmínek pro celoživotní vzdělávání.

### **Opatření 1.1.3: Zajištění podmínek a podpory správy, technického stavu a vybavení škol a školských zařízení.**

Obnova a zlepšování stavebně-technického stavu budov škol a školských zařízení v majetku města – rekonstrukce, modernizace a opravy školních budov. Budování bezbariérových přístupů, technického zázemí pro školní výuku (odborných učeben, odborných laboratoří, dílen, prostor pro projektovou výuku). Výstavba nové infrastruktury pro vzdělávání a oprava stávající (školních hřišť, tělocvičen, zahrad), rekonstrukce, obnova či modernizace vybavení objektů školské soustavy (družiny, školní jídelny a výdejny). Výstavba center praktické přípravy a jejich technické a technologické vybavení, které umožní nejen praktickou přípravu žáků a studentů, ale i výuku dospělých v celoživotním učení pro potřeby požadavků trhu práce.

### **Opatření 1.1.4: Vytváření podmínek pro vzdělávání dětí se speciálními vzdělávacími potřebami.**

Zajištění rovného přístupu ke vzdělání. Vzdělávací zařízení budou uzpůsobena inkluzi osob se speciálními vzdělávacími potřebami, a to nejen formou stavebních úprav budov a učeben, ale i jejich vybavením nábytkem, stroji, didaktickými či kompenzačními pomůckami atd. Bude zajišťováno pružné vyhodnocování aktuální potřeby zřízení speciálních oddělení (MŠ) a tříd (ZŠ).

### **Opatření 1.1.5 Podpora profilace škol.**

Pokračování v profilaci jednotlivých mateřských a základních škol jako nástroje možnosti rozvoje individuálních schopností a kompetencí žáků. Podpora projektů, které směřují k jedinečnosti nabízených činností školských subjektů

## **Priorita 1.2: Sociální a zdravotní oblast**

*Specifický cíl: Rozvíjet kvalitní nabídku sociálních aktivit a služeb na území města.*

*Specifický cíl: Podporovat dostupnost zdravotní péče na území města. Podporovat prevenci a zdravý životní styl.*

### **Opatření 1.2.1: Podpora a rozvoj sociálních služeb s ohledem na vývoj ve společnosti.**

Prostřednictvím procesu střednědobého plánování sociálních služeb (SPSS) a realizace potřebných opatření bude zajištěna dostatečná kapacita všech druhů sociálních služeb (ambulantních, terénních a pobytových) pro všechny cílové skupiny.

V souvislosti s procesem střednědobého plánování sociálních služeb bude probíhat úzká spolupráce města a neziskových organizací, která povede k dalšímu zkvalitňování sociálních služeb.

V rámci opatření budou realizovány aktivity vedoucí k udržení, zkvalitňování a rozvoji stávajících sociálních služeb, příp. k podpoře a zavádění nových druhů služeb, které v současné době v Přerově chybí. Obecně přitom bude prosazován princip preference terénních a ambulantních služeb před službami pobytovými s cílem umožnit setrvání občanů v jejich přirozeném prostředí tam, kde to jejich stav umožňuje. Sociální služby je třeba plánovat s ohledem na poptávku a reagovat na změny demografické skladby obyvatel (nárůst podílu i počtu seniorů) a další trendy.

### **Opatření 1.2.2: Podpora spolupráce organizací a spolků v sociální oblasti.**

Podpora osvěty, informovanosti, sdílení dobré praxe a inovací mezi organizacemi poskytujícími sociální služby. Vedle registrovaných sociálních služeb je záměr podporovat návazné aktivity a projekty NNO v sociální oblasti.

### **Opatření 1.2.3: Zvyšování informovanosti obyvatel o dostupných sociálních službách.**

Příprava informačních materiálů ze strany magistrátu a poskytovatelů sociálních služeb zaměřených na informování o sociálních službách a řešení konkrétních sociálních událostí. Podpora setkávání s obyvateli, sdělování informací ohledně postupu zajištění sociálních služeb a nabídky sociálních služeb ve snaze zajistit potřeby občanů v sociální oblasti.

### **Opatření 1.2.4: Rozvoj prarodinné a proseniorské politiky.**

Řešení problematiky stárnutí, realizace aktivit v oblasti přípravy na seniorské období. Podpora aktivit v oblasti vzdělávání seniorů, trávení volného času, eliminace sociální izolace seniorů. Podpora rodin a prarodinných aktivit, podpora aktivit zaměřených na podporu mezigeneračního soužití.

### **Opatření 1.2.5: Podpora stávajících zdravotních služeb a jejich dostupnosti. Podpora provázanosti zdravotní a sociální oblasti. Podpora prevence a zdravého životního stylu.**

Rozšiřování spolupráce zdravotnických zařízení a poskytovatelů sociálních služeb popř. dalších subjektů (města, nestátních neziskových organizací atd.) za účelem zvyšování kvality následné a dlouhodobé péče. Podpora nových trendů v chování lidí – zdravý životní styl včetně zdravé výživy a aktivní pohybu všeobecně. Pokračování podpory ze strany města na akcích zaměřených na osvětu, propagaci a informování obyvatel města v oblasti zdravého životního stylu a ochrany veřejného zdraví. Podílení se na aktivitách podporujících prevenci vzniku nemocí a zdravotních rizik.

### Priorita 1.3: Bezpečnost obyvatel

*Specifický cíl: Vytvářet podmínky pro zvyšování bezpečnosti obyvatel a návštěvníků města a intenzivně spolupracovat se všemi zainteresovanými subjekty v oblasti bezpečnosti, veřejného pořádku a prevence kriminality.*

#### **Opatření 1.3.1: Posilovat spolupráci města (městské policie) s Policií ČR, ostatními složkami IZS<sup>83</sup>.**

Rozvíjení spolupráce zainteresovaných subjektů: Magistrátu města Přerova, Policie České republiky, městské policie, složek IZS a dalších institucí, která přispěje k efektivnímu řešení krizových situací v Přerově i v jeho okolí.

#### **Opatření 1.3.2: Rozvoj programů prevence kriminality.**

Podpora preventivních aktivit a programů v oblasti prevence kriminality a sociálně patologických jevů pro různé cílové skupiny. Podpora prevence u dětí a mládeže nabídkou atraktivních aktivit k naplňování jejich volného času.

#### **Opatření 1.3.3: Podpora osvěty a posilování občanské odpovědnosti v oblasti bezpečnosti.**

Podpora poskytování služeb a informovanosti v oblasti prevence kriminality a bezpečnosti v souladu s výstupy pracovních skupin prevence kriminality městské policie a Magistrátu města Přerova.

#### **Opatření 1.3.4 Podpora zařízení, systémů a aktivit přispívajících k bezpečnosti obyvatel na území města.**

Podpora technických zařízení a systémů a dalších aktivit za účelem zvyšování efektivity v rámci situační prevence v oblastech s větším výskytem potenciálu protiprávního jednání.

### Priorita 1.4: Bydlení

*Specifický cíl: Rozvíjet udržitelnou politiku bydlení a zvyšovat tak atraktivitu a dostupnost bydlení ve městě.*

#### **Opatření 1.4.1: Údržba a rekonstrukce technického stavu bytových domů v majetku města.**

Podpora modernizace, rekonstrukce a regenerace domovního a bytového fondu, aby poskytoval kvalitní bydlení.

#### **Opatření 1.4.2: Podpora výstavby nových bytů.**

Příprava podmínek pro rozvoj různých forem bydlení odpovídajících poptávce současného i potenciálního obyvatelstva v souladu s územně plánovací dokumentací. Rozšíření nabídek bydlení pro mladé rodiny. Příprava vhodných rozvojových ploch pro výstavbu nového bydlení včetně adaptace brownfields.

#### **Opatření 1.4.3: Rozvíjení nabídky dostupného bydlení pro specifické cílové skupiny.**

Koordinovaný přístup k řešení rozvoje bytového fondu s cílem zajistit dostatečnou kapacitu a kvalitu bytového fondu na území města. Zkvalitnění stavu bytového fondu v majetku města a optimalizace jeho struktury pomůže pokrýt potřeby skupin obyvatel se specifickými potřebami.

---

<sup>83</sup> Integrovaný záchranný systém

## 2.2 PRIORITY OBLAST 2: PODNIKÁNÍ A ZAMĚSTNANOST, KULTURA, SPORT A CESTOVNÍ RUCH

### Priorita 2.1: Podpora podnikání

**Specifický cíl:** Podporovat ve městě příznivé podnikatelské prostředí prostřednictvím přípravy kvalitní infrastruktury, která přispěje k posílení atraktivity města pro realizaci podnikatelských záměrů.

**Specifický cíl:** Podporovat podnikání a diverzifikaci místní ekonomické základny s cílem přispět ke zvýšení zaměstnanosti v regionu: využitím potenciálu tradičních průmyslových odvětví, vznikem nových podnikatelských subjektů ve městě a případným přilákáním nových investorů.

**Opatření 2.1.1:** **Prohloubení spolupráce města s podnikatelskými subjekty, dalšími městy a aktéry v území.**

**Opatření 2.1.2:** **Rozšíření a revitalizace objektů a ploch využitelných pro podnikatelskou činnost.**

### Priorita 2.2: Kultura a volnočasové aktivity

**Specifický cíl:** Vytvářet podmínky pro všestranné kulturní vyžití a rozvíjet kulturní infrastrukturu pro občany všech generací.

**Specifický cíl:** Vytvářet vhodné prostředí pro setkávání a trávení volného času občanů všech generací a podporovat volnočasové aktivity.

**Opatření 2.2.1:** **Podpora kulturních subjektů a organizátorů kulturních akcí a aktivit.**

**Opatření 2.2.2:** **Budování, modernizace a rekonstrukce kulturní a volnočasové infrastruktury pro všechny cílové skupiny.**

**Opatření 2.2.3:** **Podpora a propagace nabídky volnočasových aktivit.**

### Priorita 2.3: Sport

**Specifický cíl:** Rozvíjet infrastrukturu a podporovat aktivity za účelem sportovního setkávání a trávení volného času pro občany všech generací.

**Opatření 2.3.1:** **Podpora pohybových aktivit, sportovních subjektů a organizátorů širokého spektra sportovních aktivit.**

**Opatření 2.3.2:** **Budování, modernizace a rekonstrukce sportovní infrastruktury.**

### Priorita 2.4: Cestovní ruch

**Specifický cíl:** Zvýšit atraktivitu města jako turistické destinace, a to zkvalitňováním a rozšiřováním nabídky infrastruktury cestovního ruchu opírající se o přirozený a historický potenciál města.

**Specifický cíl:** Zajistit jednotný a koordinovaný marketing; budování a posilování pozitivního vnímání značky destinace Přerov a její tržní pozice.

**Opatření 2.4.1:** **Podpora aktivit zvyšujících návštěvnost a atraktivnost města využitím historického dědictví a přírodních krás města.**

**Opatření 2.4.2:** **Podpora využití stávající infrastruktury a rozvoj nové infrastruktury pro cestovní ruch.**

**Opatření 2.4.3:** **Podpora marketingových a PR aktivit města v oblasti cestovního ruchu.**

## Priorita 2.1: Podpora podnikání

**Specifický cíl:** Podporovat ve městě příznivé podnikatelské prostředí prostřednictvím přípravy kvalitní infrastruktury, která přispěje k posílení atraktivity města pro realizaci podnikatelských záměrů.

**Specifický cíl:** Podporovat podnikání a diverzifikaci místní ekonomické základny s cílem přispět ke zvýšení zaměstnanosti v regionu: využitím potenciálu tradičních průmyslových odvětví, vznikem nových podnikatelských subjektů ve městě a případným přilákáním nových investorů.

### Opatření 2.1.1: Prohloubení spolupráce města s podnikatelskými subjekty, dalšími městy a aktéry v území.

Poskytování kvalitní poradenské, informační a asistenční služby jak stávajícím podnikatelským subjektům, tak i začínajícím podnikatelům/podnikům či potenciálním investorům a napomoci tak rozvoji podnikání ve městě a zvýšení celkového zájmu o investice.

Podpora komunikační platformy mezi reprezentací města a zástupci významných podniků v regionu, dalšími městy a aktéry v území. Podpora výměny informací o rozvojových záměrech, konzultace klíčových problémů a potřeb či hledání možností další spolupráce. Zlepšení a podpora spolupráce veřejného a soukromého sektoru a rozvoj jejich vzájemného partnerství, např. formou spolupráce na konkrétních projektech (např. formou PPP), společnou propagací a prezentací podnikatelských subjektů a města na konferencích, výstavách, veletrzích, podnikatelských misích atd.

Posílení spolupráce města ve všech oblastech včetně inovací jak s podnikatelskými subjekty, tak se středními a vysokými školami.

### Opatření 2.1.2: Rozšíření a revitalizace objektů a ploch využitelných pro podnikatelskou činnost.

Podpora podnikatelského prostředí buď přípravou vhodných investičních ploch pro podnikání, nebo modernizací zastaralých, prostorově a technicky nevyhovujících, energeticky náročných objektů, budov či areálů. Tyto budou následně využívány potenciálními novými zájemci i stávajícími podnikatelskými subjekty pro realizaci plánovaných investic či pro případné rozšíření stávající výroby a služeb.

## Priorita 2.2: Kultura a volnočasové aktivity

**Specifický cíl:** Vytvářet podmínky pro všestranné kulturní vyžití a rozvíjet kulturní infrastrukturu pro občany všech generací.

**Specifický cíl:** Vytvářet vhodné prostředí pro setkávání a trávení volného času občanů všech generací a podporovat volnočasové aktivity.

### Opatření 2.2.1: Podpora kulturních subjektů a organizátorů kulturních akcí a aktivit.

Podpora pořádání kulturních aktivit pro všechny věkové skupiny s cílem zapojení občanů prostřednictvím spolupráce všech aktérů kulturního a volnočasového vyžití působících na území města. Realizace akcí nadregionálního významu, které přispívají k dobrému jménu města.

### Opatření 2.2.2: Budování, modernizace a rekonstrukce kulturní a volnočasové infrastruktury pro všechny cílové skupiny.

Zlepšování stavebně-technického stavu stávající stejně jako budování nové infrastruktury v oblasti kultury a volného času, příp. rozšíření městské infrastruktury pro kulturu a volnočasové aktivity všech věkových skupin.

### **Opatření 2.2.3: Podpora a propagace nabídky volnočasových aktivit.**

Zvýšení nabídky trávení volného času v zimním i letním období. Podpora zpřístupnění existujících hřišť a areálů organizované veřejnosti i neorganizované široké veřejnosti. Podpora volnočasových aktivit dětí, mládeže, rodin i starší věkové kategorie, pořádání akcí nadregionálního významu, které přispívají k dobrému jménu města.

#### **Priorita 2.3: Sport**

***Specifický cíl:** Rozvíjet infrastrukturu a podporovat aktivity za účelem sportovního setkávání a trávení volného času pro občany všech generací.*

### **Opatření 2.3.1: Podpora pohybových aktivit, sportovních subjektů a organizátorů širokého spektra sportovních aktivit.**

Rozvoj aktivit pro všechny cílové skupiny pořádaných sportovními subjekty včetně škol a školských zařízení. Podpora celoročního využívání existujících zařízení a areálů. Zpřístupnění sportovišť organizované veřejnosti i neorganizované široké veřejnosti.

### **Opatření 2.3.2: Budování, modernizace a rekonstrukce sportovní infrastruktury.**

Podpora modernizace, rekonstrukce a regenerace existující sportovní infrastruktury, příp. rozšíření městské sportovní infrastruktury.

#### **Priorita 2.4: Cestovní ruch**

***Specifický cíl:** Zvýšit atraktivitu města jako turistické destinace, a to zkvalitňováním a rozšiřováním nabídky infrastruktury cestovního ruchu opírající se o přirozený a historický potenciál města.*

***Specifický cíl:** Zajistit jednotný a koordinovaný marketing; budování a posilování pozitivního vnímání značky destinace Přerov a její tržní pozice.*

### **Opatření 2.4.1: Podpora aktivit zvyšujících návštěvnost a atraktivnost města využitím historického dědictví a přírodních krás města.**

Podpora rozvoje, modernizace a zatraktivnění současných turistických cílů, tvorba nových zážitkově orientovaných atrakcí a produktů cestovního ruchu postavených na přirozeném a historickém potenciálu města.

### **Opatření 2.4.2: Podpora využití stávající infrastruktury a rozvoj nové infrastruktury pro cestovní ruch.**

Podpora výstavby nové infrastruktury nebo stavebních úprav a rekonstrukcí stávající. Zatraktivnění infrastruktury pro cestovní ruch, a to včetně návazné infrastruktury, doplňkových aktivit a služeb (především pro návštěvníky přírodních a historických atrakcí); pro cykloturistiku, pěší a vodní turistiku atd.

### **Opatření 2.4.3: Podpora marketingových a PR aktivit města v oblasti cestovního ruchu.**

Zvýšení povědomí o městě na regionální a národní úrovni a jeho prezentace jako významné cílové destinace cestovního ruchu. Realizace efektivních propagačních a marketingových aktivit na podporu nabídky a prodeje turistických služeb a produktů. Posílení jednotné komunikační kampaně Přerova jako turistického cíle a zintenzivnění spolupráce s partnery jako je Centrála cestovního ruchu Olomouckého kraje apod.



## 2.3 PRIORITY OBLAST 3: ŽIVOTNÍ PROSTŘEDÍ, DOPRAVA, TECHNICKÁ INFRASTRUKTURA, ÚZEMNÍ PLÁNOVÁNÍ

Priorita 3.1: Územní rozvoj	
<i>Specifický cíl: Vytvářet podmínky pro koncepční rozvoj území a udržitelný rozvoj.</i>	
Opatření 3.1.1:	Udržitelné nakládání s územím, systematická činnost v rámci vhodných pozemků pro rozvojové aktivity města. Optimalizace regulativů a podpora koncepčního rozvoje a kvalitní výstavby na území města.
Opatření 3.1.2:	Optimalizování a koncepční regulování rozvoje a výstavby na území města.
Opatření 3.1.3:	Rozvoj veřejných prostranství a zajištění jejich vhodného využívání.
Opatření 3.1.4:	Energetická úspornost u nových staveb a při rekonstrukci stávajících a využívání optimálních technologií.
Priorita 3.2: Životní prostředí	
<i>Specifický cíl: Zvyšovat kvalitu životního prostředí, pečovat o prostředí ve městě i ve volné krajině, zvyšovat kvalitu ekologického povědomí a zapojení obyvatel.</i>	
Opatření 3.2.1:	Revitalizování, údržba a čistota veřejných prostranství, veřejné zeleně, vodních toků a ploch.
Opatření 3.2.2:	Ochrana a péče o zeleň a krajinu.
Opatření 3.2.3:	Rozvíjení environmentálního vzdělávání a posilování ekologického povědomí chování občanů a institucí.
Opatření 3.2.4:	Rozvoj šetrného, efektivně a ekologicky fungujícího odpadového hospodářství.
Opatření 3.2.5:	Snížení hlukové zátěže, znečištění ovzduší a světelného znečištění.
Opatření 3.2.6:	Realizace protipovodňových opatření na území města.
Priorita 3.3: Technická infrastruktura	
<i>Specifický cíl: Rozvíjet kapacitní technickou infrastrukturu a aplikovat efektivní formy technologií při její údržbě/modernizaci.</i>	
Opatření 3.3.1:	Modernizování, údržba a rozvoj sítí technické infrastruktury.
Opatření 3.3.2:	Vytváření infrastruktury pro SMART technologie.
Priorita 3.4: Doprava	
<i>Specifický cíl: Urychlit dopravní napojení města na nadregionální systémy dálnic a rychlostních komunikací včetně souvisejících staveb.</i>	
<i>Specifický cíl: Trvale zlepšovat podmínky pro vnitroměstskou dopravu a zkvalitňovat komunikační sítě na území města a bezpečnost silničního provozu.</i>	
<i>Specifický cíl: Rozvíjet v regionu síť cyklistických stezek a cyklotras jak pro dopravní, tak pro turistické účely.</i>	
<i>Specifický cíl: Podporovat ekologicky šetrné formy dopravy a zvýšit jejich zastoupení na celkové dopravě.</i>	
<i>Specifický cíl: Naplňovat opatření v souladu s Plánem udržitelné městské mobility.</i>	
Opatření 3.4.1:	Zajištění klíčové kapacitní a bezpečné dopravní infrastruktury včetně obchvatů.
Opatření 3.4.2:	Systematické řešení vnitřní dopravy.
Opatření 3.4.3:	Údržba a zlepšování technického stavu komunikací včetně chodníků a veřejných prostranství.

<b>Opatření 3.4.4:</b>	<b>Řešení dopravy v klidu. Podpora rozšíření a většího využívání systému Park and Ride (P+R), Bike and Ride (B+R) Kiss and Ride (K+R).</b>
<b>Opatření 3.4.5:</b>	<b>Podpora a rozvoj bezmotorové dopravy.</b>
<b>Opatření 3.4.6:</b>	<b>Alternativní formy dopravy a podpora VHD.</b>
<b>Opatření 3.4.7:</b>	<b>Realizace Smart řešení - zapojování nových technologií a bezpečnostních prvků do dopravního provozu.</b>
<b>Priorita 3.5: Změna klimatu</b>	
<i><b>Specifický cíl:</b> Vytvořit příznivé životní prostředí včetně adaptace na klimatické změny.</i>	
<b>Opatření 3.5.1:</b>	<b>Zmírňování dopadů změny klimatu a podpora adaptačních opatření v návaznosti na klimatické změny.</b>

### **Priorita 3.1: Územní rozvoj**

***Specifický cíl:** Vytvářet podmínky pro koncepční rozvoj území a udržitelný rozvoj.*

#### **Opatření 3.1.1: Udržitelné nakládání s územím, systematická činnost v rámci vhodných pozemků pro rozvojové aktivity města.**

Příprava vhodných ploch pro bydlení a občanskou vybavenost, výrobních ploch včetně rozvoje průmyslové zóny. Zasiťování vhodných ploch technickou infrastrukturou a potřebnou dopravní infrastrukturou. Postupné řešení jednotlivých brownfields na území města ve spolupráci s jejich majiteli.

#### **Opatření 3.1.2: Optimalizace regulativů a podpora koncepčního rozvoje a kvalitní výstavby na území města. Optimalizování a koncepční regulování rozvoje a výstavby na území města.**

Udržitelný rozvoj území včetně revize územního plánu, zpracování územních studií a regulačních plánů a v souladu s tím plánování nové výstavby. Plánování revitalizace území. Podpora kvalitní výstavby a stavebních úprav objektů na území města.

#### **Opatření 3.1.3: Rozvoj veřejných prostranství a zajištění jejich vhodného využívání.**

Zvýšení atraktivity města a vylepšení jeho celkového vzhledu. Jednotlivé aktivity v rámci tohoto opatření budou zaměřeny na revitalizaci a rekonstrukci veřejných prostranství. V rámci opatření je potřeba podporovat bezbariérovost na území města – bezbariérová veřejná prostranství apod., a zapojení prvků a opatření modrozelené infrastruktury.

#### **Opatření 3.1.4: Energetická úspornost u nových staveb a při rekonstrukci stávajících a využívání optimálních technologií.**

Podpora aktivit vedoucích ke snižování spotřeby energie u nových staveb a při rekonstrukci stávajících staveb. Využívání optimálních technologií vedoucích ke snížení energetické náročnosti budov.

### Priorita 3.2: Životní prostředí

**Specifický cíl:** Zvyšovat kvalitu životního prostředí, pečovat o prostředí ve městě i ve volné krajině, zvyšovat kvalitu ekologického povědomí a zapojení obyvatel.

#### **Opatření 3.2.1: Revitalizování, údržba a čistota veřejných prostranství, veřejné zeleně, vodních toků a ploch.**

Zajištění revitalizace, údržby a čistoty veřejných prostranství, péče o veřejnou zeleň v intravilánu města, a to jak v plochách parků a veřejných prostranství, tak i liniové zeleně podél komunikací. Ochrana zeleně bude zohledňována v rámci běžné údržby ploch.

#### **Opatření 3.2.2: Ochrana a péče o zeleň a krajinu.**

Zajištění ochrany zeleně v intravilánu i v okolí města, ochrana a podpora biologické rozmanitosti, posílení přirozených funkcí krajiny a ekologické stability. Pro zlepšení stavu krajiny mimo zástavbu města budou podporovány výsadby liniové zeleně podél cest, postupná realizace územního systému ekologické stability (biokoridory, biocentra, propojující interakční prvky) a spolupráce se zemědělskými subjekty na zvýšení stability krajiny. Podpora ekologického zemědělství a ochrany zemědělského půdního fondu. Ochrana zeleně bude zohledňována při investičních akcích (výstavbě a rekonstrukci) města i dalších investorů, případně budou podporovány náhradní výsadby adekvátního rozsahu.

Ve zvláště chráněných územích a územích soustavy Natura 2000 budou realizovány aktivity vhodné propojující zájmy ochrany přírody, které vyplývají ze schválených plánů péče o tato zvláště chráněná území podporující potřeby každodenní rekreace (např. informační tabule, značení, stezky, mobiliář) a podél vodních toků zohledňujících požadavky správců vodních toků.

#### **Opatření 3.2.3: Rozvíjení environmentálního vzdělávání a posilování ekologického povědomí chování občanů a institucí.**

Motivace občanů k environmentálně odpovědnému způsobu života, jejíž součástí bude také propagace sdílení, re-use<sup>84</sup>, bezobalových obchodů apod. Podpora environmentálního vzdělávání a výchovy (vzdělávání k udržitelnému rozvoji - VUR) v rámci města.

#### **Opatření 3.2.4: Rozvoj šetrného, efektivně a ekologicky fungujícího odpadového hospodářství.**

Předcházení vzniku odpadů, zvýšení míry jejich separace, snížení množství odpadů ukládaného na skládky a efektivní materiálové využití odpadů. Mezi podporované aktivity bude např. patřit posílení systému sběru odpadů, budování zařízení na využití odpadů nebo opatření pro zvýšení podílu materiálového a energetického využití odpadů (především komunálních), a to za předpokladu předchozího maximálního vytrídění opětovně využitelných odpadů.

#### **Opatření 3.2.5: Snížení hlukové zátěže, znečištění ovzduší a světelného znečištění.**

Snížení hlukové zátěže, světelného znečištění, zlepšení kvality ovzduší.

#### **Opatření 3.2.6 Realizace protipovodňových opatření na území města.**

Opatření je zaměřeno na předcházení vzniku povodní a zajištění protipovodňové ochrany města v úzké spolupráci s Povodím Moravy s následným omezením rizik nepříznivých účinků povodní na lidské zdraví a životy, životní prostředí a městskou infrastrukturu. Zvážení přírodě blízkých protipovodňových opatření. Protipovodňová ochrana bude řešena komplexně nejen na samotném území města, ale v rámci širšího povodí řeky Bečvy.

<sup>84</sup> Re-use znamená v překladu znovuuzítí.

### Priorita 3.3: Technická infrastruktura

*Specifický cíl: Rozvíjet kapacitní technickou infrastrukturu a aplikovat efektivní formy technologií při její údržbě/modernizaci.*

#### **Opatření 3.3.1: Modernizování, údržba a rozvoj sítí technické infrastruktury.**

Příprava projektů na doplnění a modernizaci inženýrských sítí ve městě a místních částech v souladu s existujícími rozvojovými plány, tzn. zejména dobudování a modernizace sítí v okrajových částech a v návaznosti na nové rozvojové lokality s důrazem na prostorovou úspornost podzemních sítí. Renovace vodovodních, kanalizačních a tepelných sítí atd.

#### **Opatření 3.3.2: Vytváření infrastruktury pro SMART technologie.**

Údržba a aktualizace dat k infrastruktuře na úrovni města. Zajištění následného zpracování a využití dat. Podpora technické infrastruktury pro elektromobilitu.

### Priorita 3.4: Doprava

*Specifický cíl: Urychlit dopravní napojení města na nadregionální systémy dálnic a rychlostních komunikací včetně souvisejících staveb.*

*Specifický cíl: Trvale zlepšovat podmínky pro vnitroměstskou dopravu a zkvalitňovat komunikační síť na území města a bezpečnost silničního provozu.*

*Specifický cíl: Rozvíjet v regionu síť cyklistických stezek a cyklotras jak pro dopravní, tak pro turistické účely.*

*Specifický cíl: Podporovat ekologicky šetrné formy dopravy a zvýšit jejich zastoupení na celkové dopravě.*

*Specifický cíl: Naplňovat opatření v souladu s Plánem udržitelné městské mobility.*

#### **Opatření 3.4.1: Zajištění klíčové kapacitní a bezpečné dopravní infrastruktury včetně obchvatů.**

Podpora výstavby dálnic a dálničního napojení města. Zajištění klíčové kapacitní infrastruktury včetně obchvatů povede ke zlepšení dopravní dostupnosti města a dopravy ve městě a tím snížení intenzity dopravy ve městě a odklonění tranzitní dopravy mimo město.

#### **Opatření 3.4.2: Systematické řešení vnitřní dopravy.**

Naplňování opatření dle Plánu udržitelné městské mobility.

#### **Opatření 3.4.3: Údržba a zlepšování technického stavu komunikací včetně chodníků a veřejných prostranství.**

Zvýšení atraktivity města a vylepšení jeho celkového vzhledu, jednotlivé aktivity v rámci tohoto opatření budou zaměřeny na údržbu a zlepšování technického stavu komunikací včetně chodníků, dále pak na revitalizaci a rekonstrukci veřejných prostranství s ohledem na strojní údržbu.

#### **Opatření 3.4.4: Řešení dopravy v klidu. Podpora rozšíření a většího využívání systému Park and Ride (P+R), Bike and Ride (B+R) Kiss and Ride (K+R).**

Parkování ve městě je dlouhodobě problematickou oblastí. Je potřebné nalézt optimální řešení dopravy v klidu za pomoci parkovací politiky, např. dobudování záchytných parkovišť (P+R, B+R), na vhodných místech parkování na krátkou dobu (K+R), příp. rozšíření parkovacích domů či změna systému parkování apod.

#### **Opatření 3.4.5: Podpora a rozvoj bezmotorové dopravy.**

Zlepšení infrastruktury pro pěší na území města a zvýšení bezpečnosti chodců. Projekty by měly umožnit snadnější pohyb chodců po městě a do krajiny.

Zvýšení podílu cyklistické dopravy na přepravních výkonech. Cyklistická doprava by se měla stát plnohodnotnou formou dopravy vhodně doplňující další druhy. Cyklistická doprava a cykloturistika mají pozitivní vliv nejen na dopravní situaci a dopravní obsluhu území, ale současně snižují dopady na životní prostředí, zlepšují zdraví a kvalitu života obyvatel.

#### **Opatření 3.4.6: Alternativní formy dopravy a podpora VHD.**

Zvýšení konkurenceschopnosti MHD, cyklodopravy, železniční dopravy aj. alternativních způsobů dopravy. Rozvoj a zefektivnění technické infrastruktury města v kontextu udržitelného rozvoje. Podpora alternativních forem dopravy včetně budování potřebné infrastruktury. Posílení přepravního výkonu veřejné hromadné dopravy přispěje ke snížení zátěže plynoucí z individuální automobilové dopravy. Podpora multimodálního přepravního systému na území města.

#### **Opatření 3.4.7: Realizace Smart řešení - zapojování nových technologií a bezpečnostních prvků do dopravního provozu.**

Opatření se zaměřuje na rozvoj inteligentních dopravních systémů - např. v oblasti parkování, řízení křižovatek a VHD.

### **Priorita 3.5: Změna klimatu**

***Specifický cíl:** Vytvořit příznivé životní prostředí včetně adaptace na klimatické změny.*

#### **Opatření 3.5.1: Zmírňování dopadů změny klimatu a podpora adaptačních opatření v návaznosti na klimatické změny.**

Podpora realizace adaptačních a mitigačních opatření na území města v souladu s připravovanou Adaptační strategií města Přerova na změnu klimatu. Opatření budou přispívat ke zvýšení odolnosti městského prostředí k rizikům spojeným se změnami klimatu a přispějí ke zvýšení kvality života ve městě.

## 2.4 PRIORITY OBLAST 4: ŘÍZENÍ A SPRÁVA MĚSTA

### Priorita 4.1: Výkon veřejné správy

*Specifický cíl: Zkvalitnit výkon veřejné správy.*

**Opatření 4.1.1: Zefektivnění chodu města a jím zřízených organizací.**

**Opatření 4.1.2: Rozvoj lidských zdrojů.**

**Opatření 4.1.3: Zkvalitňování poskytovaných služeb při výkonu veřejné správy.**

### Priorita 4.2: Efektivní hospodaření města

*Specifický cíl: Rozvíjet efektivní postupy v rámci hospodaření města.*

**Opatření 4.2.1: Strategické plánování investic, uplatňování 3E při výběru strategických aktivit a investic města.**

**Opatření 4.2.2: Vhodné čerpání finančních prostředků z externích zdrojů včetně dotačních titulů.**

**Opatření 4.2.3: Podporování SMART řešení v rámci nemovitostí města (např. energetické úspory s důrazem na využívání obnovitelných zdrojů energie).**

### Priorita 4.3: Marketing města - komunikace a spolupráce s obyvateli a s dalšími subjekty

*Specifický cíl: Rozvíjet efektivní spolupráci a komunikaci s obyvateli a s dalšími subjekty.*

**Opatření 4.3.1: Posilování komunikace a spolupráce města s občany, spolky, místními komunitami a podnikateli.**

**Opatření 4.3.2: Podpora využívání moderních nástrojů pro informování veřejnosti a pro komunikaci s občany a podnikateli.**

**Opatření 4.3.3: Rozšiřování marketingových a PR aktivit města.**

### Priorita 4.1: Výkon veřejné správy

*Specifický cíl: Zkvalitnit výkon veřejné správy.*

#### **Opatření 4.1.1: Zefektivnění chodu města a jím zřízených organizací.**

Prověření možností vedoucích ke zefektivnění chodu města a jím zřízených organizací, např. sjednocení systémů města a příspěvkových organizací.

#### **Opatření 4.1.2: Rozvoj lidských zdrojů.**

Rozvíjení stávajících a přilákání nových schopných zaměstnanců. Zavedení systémových nástrojů – moderních metod ŘLZ, a v návaznosti na ně realizovat vzdělávání zaměstnanců magistrátu včetně posilování mezinárodní spolupráce a přenosu zkušeností.

#### **Opatření 4.1.3: Zkvalitňování poskytovaných služeb při výkonu veřejné správy.**

Elektronizace procesů na magistrátu jak v samostatné působnosti, tak také v přenesené působnosti v souladu se změnami legislativy a vývojem procesů veřejné správy. Vhodné je i rozšíření využívání moderních technologií pro ovlivňování kvality života obyvatel ve městě. Na stávající i nové postupy při výkonu veřejné správy by mělo být pohlíženo optikou „SMART“, zda něco nelze udělat lépe, úsporněji, chytřeji. Rozvoj metropolitní datové sítě. Úřad on-line (WebCall - elektronický objednávkový systém občanů, úřední deska, rozklikávací rozpočet, Vademecum - archivní portál apod.). Využívání portálu veřejné správy.

#### Priorita 4.2: Efektivní hospodaření města

*Specifický cíl: Rozvíjet efektivní postupy v rámci hospodaření města.*

##### **Opatření 4.2.1: Strategické plánování investic, uplatňování 3E při výběru strategických aktivit a investic města.**

Plánování realizace strategických aktivit a investic z vymezených finančních prostředků určených na rozvoj a investiční záměry města, aby byly zajištěny potřebné finanční prostředky na zabezpečení běžného provozu a nákladů města. Provádění výběru strategických aktivit a investic k realizaci dle naplnění zásad účelnosti, efektivnosti a hospodárnosti.

##### **Opatření 4.2.2: Vhodné čerpání finančních prostředků z externích zdrojů včetně dotačních titulů.**

Monitoring vyhlášených výzev v oblasti čerpání dotací pro město z EU a dalších externích zdrojů v potřebných oblastech, příprava projektových žádostí a realizace schválených projektů.

##### **Opatření 4.2.3: Podporování SMART řešení v rámci nemovitostí města (např. energetické úspory s důrazem na využívání obnovitelných zdrojů energie).**

Připravit projekty zaměřené na snižování spotřeby energie zlepšením tepelně technických vlastností obvodových a střešních konstrukcí budov ve vlastnictví města a jeho organizací a zajistit realizaci dalších opatření vedoucích ke snížení energetické náročnosti budov, např. technologií pro regulaci tepla.

#### Priorita 4.3: Marketing města - komunikace a spolupráce s obyvateli a s dalšími subjekty

*Specifický cíl: Rozvíjet efektivní spolupráci a komunikaci s obyvateli a s dalšími subjekty.*

##### **Opatření 4.3.1: Posilování komunikace a spolupráce města s občany, spolky, místními komunitami a podnikateli.**

Posílení komunikace a spolupráce ze strany města vůči všem cílovým skupinám – občanům, podnikatelským subjektům, neziskovému sektoru, turistům a návštěvníkům města, např. formou veřejných slyšení, průzkumů spokojenosti obyvatel realizovaných v pravidelných intervalech.

##### **Opatření 4.3.2: Podpora využívání moderních nástrojů pro informování veřejnosti a pro komunikaci s občany a podnikateli.**

Zlepšení komunikace úřadu s občany a podnikateli lepším využíváním stávajících platform. Rozvoj využívání mobilní aplikace Mobilní rozhlas, webových stránek města, facebookových stránek a jiných sociálních sítí apod.

##### **Opatření 4.3.3: Rozšiřování marketingových a PR aktivit města.**

Posílení sounáležitosti občanů s městem. Šíření dobrého jména města včetně jeho předností v rámci České republiky i v zahraničí. Tvorba loga a logotypu a jednotného grafického manuálu města.

## 3 IMPLEMENTACE A MONITORING

### 3.1 ZPŮSOB IMPLEMENTACE A JEJÍ ORGANIZAČNÍ ZAJIŠTĚNÍ

Účelem Implementační části je nastavit proces implementace nově vzniklého dokumentu „Strategický plán rozvoje statutárního města Přerova na období 2021 – 2027“ (dále jen SPRP) do činnosti magistrátu, příspěvkových organizací a organizačních složek města.

V rámci implementace SPRP je popsán postup přípravy projektů a aktivit. Rovněž je popsáno zavedení kroků a kompetencí do činnosti magistrátu. Pro zdárnou implementaci je určující aktivní podpora vedení města. Stěžejní je institucionální zajištění implementace, tzn. zajištění činnosti **Řídícího výboru SPRP a Koordinátora SPRP (Odboru koncepce a strategického rozvoje)**, tj. implementačního týmu, včetně vymezení rozsahu jejich činností. Důležitou součástí je také Akční plán a případně Zásobník projektů, který je tvořen projekty, u kterých nedošlo k zařazení do Akčního plánu, a to z důvodu nedostatečných finančních zdrojů či nedostatečné připravenosti projektů k realizaci.

SPRP bude implementován prostřednictvím realizace projektů Akčního plánu. Implementační mechanismy musí být nastaveny tak, aby se zajistilo společné působení různých aktivit/projektů v jednotlivých opatřeních směrem ke stanoveným cílům v rámci tohoto rozvojového dokumentu.

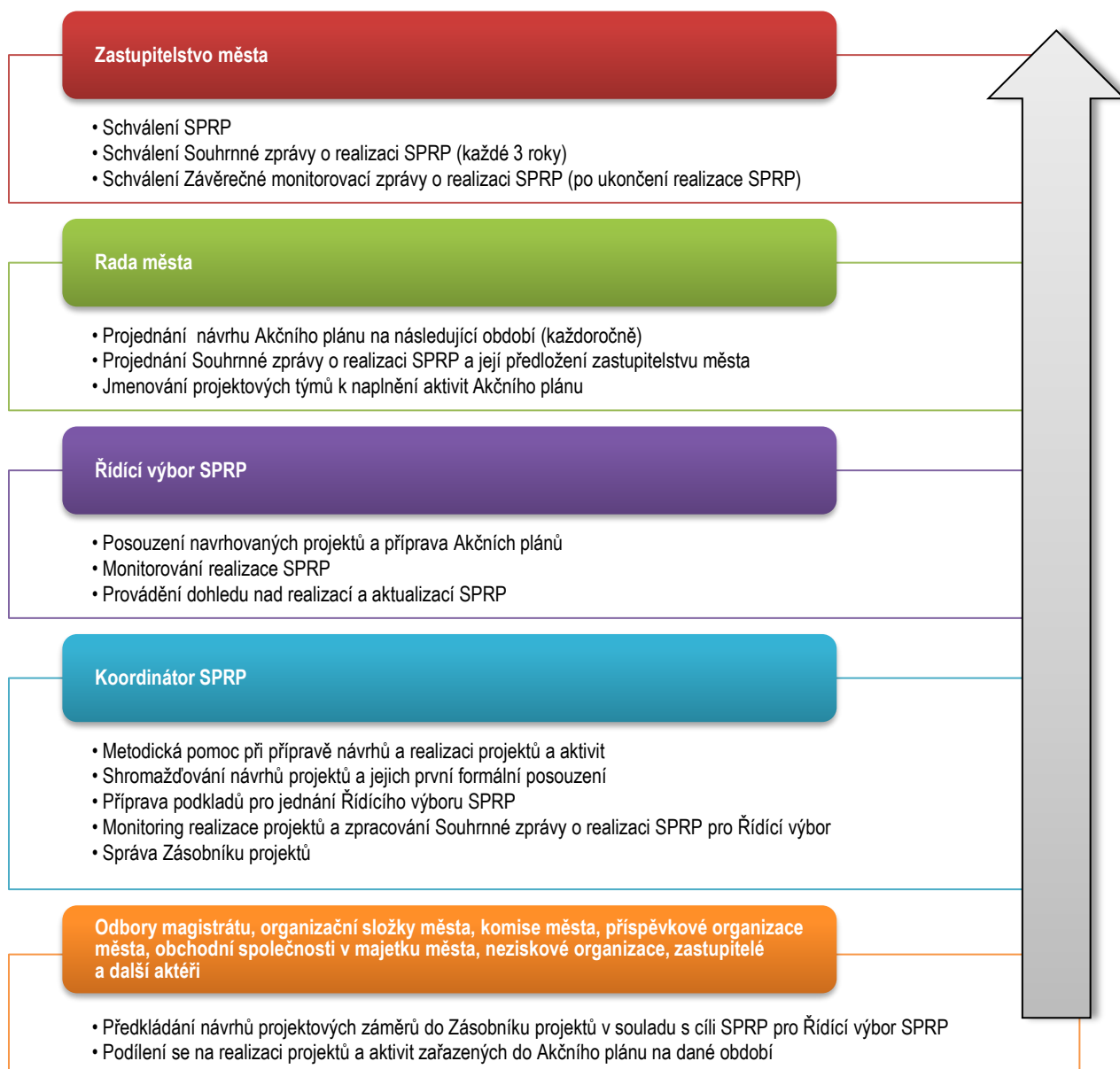
Základními faktory implementace SPRP jsou:

- a) aktivní podpora vrcholového vedení města;
- b) důkladná a úplná příprava a naplánování implementace;
- c) úplná a cílená komunikace (zejména mezi aktéry v území a orgány veřejné správy);
- d) kompetentní implementační tým (tj. Řídící výbor SPRP a Koordinátor SPRP);
- e) vysoká míra zapojení zaměstnanců magistrátu a dalších aktérů do implementace (pracovní skupiny, projektové týmy).

Klíčovou aktivitou implementace je práce s informacemi a komunikace se všemi klíčovými aktéry v území.



**Obrázek 3.1: Odpovědnostní model implementace SPRP**



Zdroj: PROCES, 2021.

### Činnost Řídícího výboru SPRP

V současnosti je vytvořen Řídící výbor SPRP, který bude působit v implementační fázi. Složení Řídícího výboru SPRP by mělo reflektovat jak výkonnou (primátor, náměstek primátora, volení zástupci města), tak i odbornou složku (zástupci magistrátu, příp. příspěvkových organizací).

#### Řídící výbor SPRP (stav k 23. 6. 2021):

1. Ing. Petr Měřinský, Statutární město Přerov, primátor, **předseda ŘV**
2. Ing. Miloslav Dohnal, MMPr, vedoucí Odboru MAJ
3. Ing. Pavel Gala, MMPr, vedoucí odboru ROZ
4. Ing. arch. Jan Horký, zastupitelský klub Společně pro Přerov a Piráti, předseda spolku
5. Ing. Andrea Hošťálková, Okresní hospodářská komora Přerov, ředitelka
6. RNDr. Pavel Juliš, MMPr, Vedoucí odboru STAV
7. Ing. Jiří Kafka, SPD, předseda strany
8. Mgr. Petr Karola, MMPr, vedoucí Odboru VNITŘ

9. Ing. Libor Kavka, Ph.D., Vysoká škola logistiky, prorektor
10. Mgr. Petr Kouba, Statutární město Přerov, náměstek primátora
11. PhDr. Jiří Lapáček, KDU-ČSL a TOP09
12. Ing. Hana Mazochová, Statutární město Přerov, náměstkyně primátora
13. Ing. arch. Alice Michálková, MMPr, městská architektka
14. Ing. Petr Mlčoch, MMPr, tajemník
15. Ing. Tomáš Navrátil, Statutární město Přerov, uvolněný radní pro dopravu
16. Ing. Marta Novotná, Krajský úřad Olomouckého kraje, vedoucí oddělení regionálního rozvoje, odboru strategického plánu
17. Radek Pospíšilík, Hnutí Trikolóra, předseda strany
18. Mgr. Romana Pospíšilová, MMPr, vedoucí odboru SVŠ
19. Ing. Vlastimil Přidal, Úřad práce ČR, kontaktní pracoviště Přerov, zastupující ředitel kontaktního pracoviště v Přerově
20. Ing. Bohumír Střelec, Technické služby města Přerova jednatel společnosti
21. Mgr. Omar Teriaki, Městská policie Přerov, ředitel
22. Michal Zácha, DiS., Statutární město Přerov, neuvolněný člen rady města
23. Mgr. Jana Žouželková, Sociální služby města Přerova ředitelka

Členové Řídícího výboru SPRP by měli mít **znalost alespoň jedné prioritní oblasti SPRP:**

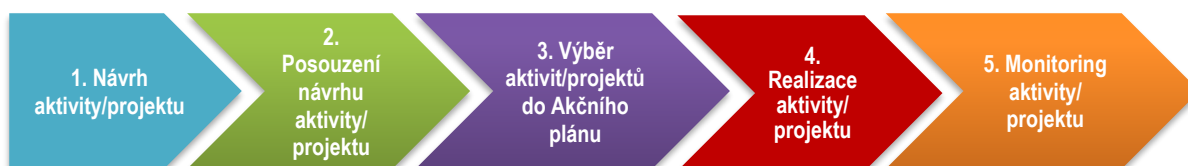
1. Bezpečné a přívětivé sociální prostředí, školství,
2. Podnikání a zaměstnanost, kultura, sport a cestovní ruch,
3. Životní prostředí, doprava, technická infrastruktura, územní plánování,
4. Řízení a správa města.

Takto ustanovenému ŘV SPRP budou svěřeny klíčové kompetence rozhodování. Jeho úkolem je dohled nad realizací a aktualizací SPRP. ŘV SPRP je usnášeníschopný, je-li přítomna nadpoloviční většina členů. Řídící výbor se usnáší většinou přítomných členů. Při rovnosti hlasů rozhoduje hlas předsedy. ŘV SPRP se schází zpravidla **jednou ročně, jinak dle potřeby. Podklady pro jednání Řídícího výboru SPRP připravuje Koordinátor SPRP.**

## 3.2 PŘÍPRAVA AKTIVIT/PROJEKTŮ K REALIZACI

Kapitola popisuje proces přípravy a realizace projektů a aktivit v rámci plnění cílů SPRP. Jednotlivé projekty jsou dle priority zařazeny do Akčního plánu (prioritní projekty) nebo Zásobníku projektů. Akční plán představuje nástroj operativní povahy sloužící k realizaci SPRP a k jednoznačnému vytyčení projektů. Akční plán je pružný, pravidelně aktualizovaný (každoročně) a měl by reagovat na aktuální změny v území a finanční možnosti města. Akční plán je stanovován v souladu se strategickou vizí, globálním cílem, prioritami a opatřeními, které určují strategii v hlavních oblastech rozvoje města. V rámci přípravy/aktualizace Akčního plánu jsou vybrané projekty ze Zásobníku projektů průběžně navrhovány do Akčního plánu.

**Obrázek 3.2: Fáze procesu přípravy a realizace aktivit/projektů v rámci implementace SPRP**



Zdroj: PROCES, 2021.

## 1. fáze: Návrh aktivity/projektu (zpracování projektového záměru – karty aktivit/projektů)

Návrhy/koncepty aktivit/projektů, které budou naplňovat cíle této koncepce, budou průběžně vznikat zejména v rámci činnosti magistrátu (zastupitelstva a rady města, komisí, vedení a odborů magistrátu, organizačních složek, příspěvkových organizací města, obchodní společnosti v majetku města, aj.), včetně reakce na nabízené dotační tituly (kraje, státu, EU) či jinými způsoby (např. podněty občanů).

Návrhy projektů bude shromažďovat **Koordinátor SPRP** a bude je řadit dle struktury návrhové části do Zásobníku projektů. Pro navrhované projektové záměry budou zpracovávány **tzv. karty aktivit/projektu** (zpracuje navrhovatel/nositel projektu) obsahující následující informace:

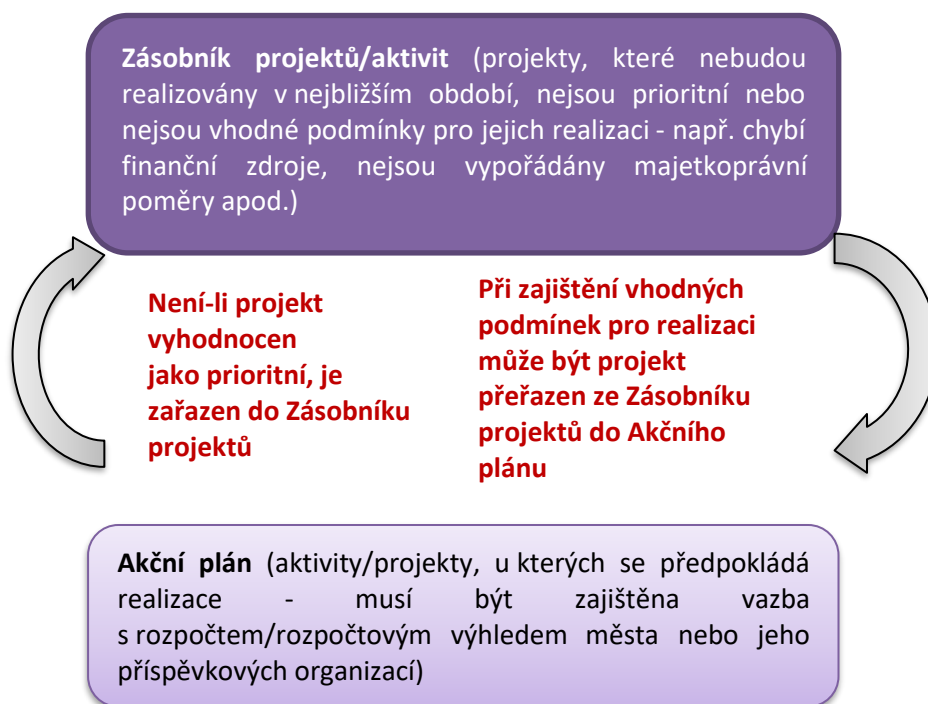
- a) Vazba na opatření (číslo opatření)
- b) Název potřeby/projektového záměru/aktivity
- c) Stručný popis (cíl, předmět, realizace)
- d) Odpovědný subjekt/realizátor
- e) Předpokládaný termín realizace/uskutečnění (rok)
- f) Předpokládaná finanční náročnost (rozpočet projektu)
- g) Připravenost aktivity

Všechny navržené aktivity/projekty musejí přispívat ke stanoveným cílům SPRP, zejména k naplnění globálního cíle, specifických cílů a priorit. **Zároveň musí i věcně spadat alespoň do jednoho z opatření.**

**Koordinátor SPRP** vyzve odpovědné subjekty v **dostatečném časovém předstihu před přípravou rozpočtu města na daný kalendářní rok** k podávání návrhů projektů na zařazení do Akčního plánu, popřípadě k aktualizaci již zařazených projektů v Zásobníku projektů. **Do Zásobníku aktivit/projektů budou evidovány projektové záměry**, které vzešly z návrhu níže uvedených aktérů rozvoje města a byly posouzeny Řídícím výborem SPRP:

- a) Zastupitelé a radní města
- b) Odbory/oddělení magistrátu
- c) Komise rady města
- d) Organizační složky města
- e) Příspěvkové organizace města, obchodní společnosti v majetku města
- f) Neziskové a jiné partnerské organizace působící v území
- g) Veřejnost a další aktéři rozvoje v území

Obrázek 3.3: Vazba mezi Akčním plánem a Zásobníkem aktivit/projektů



Zdroj: PROCES, 2021.

## 2. fáze: Posouzení návrhu aktivity/projektu

Prvotní **formální posouzení návrhů aktivit/projektů** provede **Koordinátor SPRP**, pro případná doplnění kontaktuje nositele/předkladatele aktivity/projektu. **Nositel/předkladatel aktivity/projektu** je osoba zodpovědná za přípravu projektového záměru a jeho následnou realizaci.

Koordinátor SPRP ověří soulad návrhu projektu se SPRP. V této fázi je nositel projektu povinen poskytnout součinnost Koordinátorovi SPRP. Projektový záměr, který nemá vazbu na některé z opatření SPRP, bude z dalšího hodnocení vyřazen (tj. nebude zařazen do Zásobníku aktivit/projektů). V případě souladu je projektový záměr navržen k zařazení do Zásobníku aktivit/projektů. Následně bude probíhat hodnocení projektů s ohledem na jejich zařazení do Akčního plánu (viz 3. fáze). Projekty navržené pro zařazení do Akčního plánu jsou poté předloženy k posouzení **Řídícímu výboru SPRP**. Je-li potřeba, vyžádá si tento orgán případné doplnění informací od Koordinátora SPRP. Následně Řídící výbor rozhodne o zařazení projektu do Akčního plánu nebo Zásobníku aktivit/projektů (příp. vyřazení projektu jako nerealizovatelného i do budoucna) a svůj návrh předloží **kompetentním orgánům města** ke schválení.

## 3. fáze: Výběr aktivit/projektů do Akčního plánu

Řídící výbor SPRP předloží upravené návrhy projektů Akčního plánu **ke schválení kompetentním orgánům města**. Za výběr projektů a sestavení návrhu Akčního plánu **zodpovídá ŘV SPRP**.

Klíčová kritéria při posuzování, zda bude aktivita/projekt zařazen do Akčního plánu a vybrán k realizaci:

- a) Dostupnost zdrojů financování, finanční náročnost
- b) Časová priorita
- c) Nositel projektu, který zná cíle, jichž se má aktivitou/realizací projektu dosáhnout, přijímá odpovědnost za danou aktivitu/realizaci projektu a její výsledky a zná časový horizont, do kterého se má rozvojová aktivita dokončit

Nejvýznamnějším parametrem zařazení projektu do Akčního plánu je **dostupnost zdrojů financování** (např. z rozpočtu města, dotace nebo příslib jiných subjektů, že na jeho realizaci uvolní finance). Projekty z Akčního plánu jsou poté předloženy odpovědným subjektům pro přípravu rozpočtu na další rok, a ty je do návrhu zapracují.

Po schválení rozpočtu města na další rok provede **Koordinátor SPRP revizi zajištění zdrojů financování jednotlivých projektů**. Pokud se v průběhu roku naleznou disponibilní zdroje (úspory, dotační tituly apod.), je projekt realizován, pokud tomu tak není, vstupuje projekt do tvorby Akčního plánu na další období.

#### 4. fáze: Realizace aktivity/projektu

Aktivitu/projekt realizuje **nositel aktivity/projektu v souladu se schváleným návrhem**. Nositelem může být odbor/oddělení magistrátu, organizační složka města, příspěvková organizace města, nezisková organizace apod.

#### 5. fáze: Monitoring aktivity/projektu

O realizovaném projektu podává nositel projektu zprávu. Zprávy za jednotlivé projekty shromažďuje **Koordinátor SPRP**, který je souhrnně předkládá **Řídícímu výboru SPRP** k monitorování realizace SPRP. Monitoring realizace aktivity/projektů i samotného SPRP je podkladem k hodnoticímu procesu a základním impulsem pro případnou aktualizaci programového dokumentu.

### 3.3 MONITORING, HODNOCENÍ A AKTUALIZACE SPRP

Nastavený hodnoticí systém v sobě obsahuje mechanismy průběžné kontroly a vyhodnocení. Stěžejním subjektem monitoringu a hodnocení je **Řídící výbor SPRP** jako iniciační a hodnotící orgán. Vyhodnocení (průběžných) výstupů realizace SPRP by mělo být veřejně přístupné, čímž bude zajištěna transparentnost procesu realizace strategického plánování města. Výsledky vyhodnocení budou zveřejněny např. na webových stránkách města či jiným vhodným způsobem.

Účelem **monitoringu** a **hodnocení** je sledování průběhu realizace SPRP a hodnocení jeho naplňování. V průběhu realizace budou prováděny **tři typy hodnocení**:

#### Hodnocení Akčního plánu

- Každoročně v průběhu realizace SPRP
- Předmětem hodnocení bude vyhodnocování naplňování Akčního plánu, tj. realizovaných projektů a naplňování opatření/cílů
- Zpracovatel: Koordinátor SPRP
- Výstup: **Průběžná monitorovací zpráva Akčního plánu**

#### Souhrnná zpráva - průběžné hodnocení realizace SPRP

- Každé 3 roky realizace SPRP by měl být SPRP vyhodnocen jako celek.
- Součástí je i každoroční vyhodnocení plnění realizace aktivit/projektů a vyhodnocení na základě Průběžných monitorovacích zpráv Akčního plánu
- Hodnocení bude představovat zpětnou vazbu, na jejímž základě budou přijímána případná opatření pro výběr projektových záměrů do Akčního plánu na další období s ohledem na přípravu rozpočtu města na další rok, případně pro aktualizaci SPRP
- Zpracovatel: Řídící výbor SPRP + Koordinátor SPRP
- Výstup: **Souhrnná zpráva o realizaci SPRP**

#### Závěrečné hodnocení realizace SPRP

- Po ukončení realizace SPRP zhodnotit celkovou účinnost a efektivnost SPRP (účinnost intervence, rozsah naplnění cílů a očekávaných efektů, aj.).
- Výstup: **Závěrečná monitorovací zpráva o realizaci SPRP**

Zdroj: PROCES, 2021.

Vyhodnocení Akčního plánu probíhá zpravidla jednou ročně. Základní hodnotící škála u jednotlivých aktivit je:

- **Zahájeno**
- **Nezahájeno**
- **Splněno**
- **Nesplněno (s odůvodněním, bez odůvodnění)**

## 3.4 INDIKÁTOROVÁ SOUSTAVA

### 3.4.1 MONITOROVACÍ INDIKÁTORY DOPADU

Tabulka 3.1: Monitorovací indikátory dopadu

Název	Výchozí hodnota		Cílová hodnota/ trend	Jednotka	Zdroj
	Hodnota	Datum/rok			
Spokojenost občanů s kvalitou života ve městě*	59,1	06-09/2020	nárůst	vážený průměr	Dotazníkové šetření
Podíl nezaměstnaných osob (na území města Přerova)	4,19	31.12.2019	průměr ČR	%	Úřad práce ČR / ČSÚ
Počet návštěvníků vybraných turistických cílů na území města**	29 790	31.12.2018	nárůst	počet/rok	Olomoucký kraj
Hodnota migračního salda města***	-199	2015 – 2019	snížení počtu odcházejících obyvatel	průměrný počet obyvatel/rok	ČSÚ
Vzdálenost z centra města k nejbližší dálnici nebo rychlostní komunikaci	3,2 km / 2,4 km	2020	2,5	km / km vzdušnou čarou	Portál mapy.cz
Počet látek s překročením imisního limitu (IL) pro ochranu zdraví lidí****	2	2018	0	počet	ČHMÚ
Ukazatel dluhové služby	2,65	2019	pokles	%	Monitor státní pokladny <sup>85</sup>

Poznámka:

\*Na otázku spokojenosti občanů s kvalitou života ve městě odpovědělo 97 respondentů, že je „velmi spokojeno“, 359 „spíše spokojeno“, 391 „ani spokojeno ani nespokojeno“, 125 „spíše nespokojeno“ a 32 „velmi nespokojeno“. Pro možnost porovnání byly hodnoty přepočteny pro škálu 0 – 100, kde 0 značí nejmenší spokojenost a 100 nejvyšší spokojenost.

\*\* Návštěvnost sledovaných turistických cílů: Muzea Komenského Přerov, Památníku lovců mamutů a Ornitologické stanice

\*\*\* Za posledních 5 let

\*\*\*\* Mezi znečišťující látky byly počítány: SO<sub>2</sub>, NO<sub>2</sub>, benzen, PM<sub>10</sub> (limit překročen v centru města), PM<sub>2,5</sub>, Pb, As, Cd, Ni, benzo[a]pyren (limit byl překročen na celém území), O<sub>3</sub>.

Monitorovací indikátory dopadu budou použity a vyhodnoceny v Závěrečné monitorovací zprávě o realizaci SPRP. Vznikne tak časová řada a základní přehled o změnách mezi počátkem a na koncem období platnosti Strategického plánu.

<sup>85</sup> <https://monitor.statnipokladna.cz/ucetni-jednotka/00301825/monitoring/simu?rad=t&obdobi=1912>

### 3.4.2 MONITOROVACÍ INDIKÁTORY VÝSLEDKU

V tabulce níže jsou navrženy indikátory výsledku vztahované k jednotlivým prioritám a specifickým cílům. Některé z nich již byly využity v předchozím Strategickém plánu. Monitorovací indikátory výsledku budou použity v Souhrnné zprávě o realizaci SPRP (ve 3letém vyhodnocování naplňování SPRP).

**Tabulka 3.2: Monitorovací indikátory výsledku k jednotlivým prioritám a specifickým cílům**

Indikátor	Výchozí hodnota		Cílová hodnota/trend	Jednotka	Zdroj
	Hodnota	Datum/rok			
<b>Priorita 1.1: Školství</b>					
<i>Specifický cíl: Podporovat kvalitní a dostupné školství.</i>					
Procento naplněnosti stávající kapacity v městských mateřských školách	93,3% 1 108 dětí	30. 9. 2020	více než 90 %	%	Magistrát města Přerova
Počet odmítnutých dětí v městských mateřských školách	69	k 30. 9. 2019	pokles	počet	Magistrát města Přerova
Počet studentů technických středních škol <sup>86</sup>	727 (376+351)	2018/2019	nárůst	počet	Olomoucký kraj
Počet absolventů Vysoké školy logistiky o.p.s.	230	2019	zachování stávajícího stavu	počet	Vysoká škola logistiky o.p.s.
<b>Priorita 1.2 Sociální a zdravotní oblast</b>					
<i>Specifický cíl: Rozvíjet kvalitní nabídku sociálních aktivit a služeb na území města.</i>					
Počet registrovaných poskytovatelů sociálních služeb / Celkový počet poskytnutých registrovaných sociálních služeb	18 / 37	10/2020	mírný nárůst	počet	Magistrát města Přerova
Počet neuspokojených žadatelů o: domov pro seniory, denní pobyt, pečovatelskou službu, jesle	- 1 029, z toho kritéria pro umístění splňuje 358 – k 22.12.2020 - 0 - 0 - 0	2020	mírný pokles	počet	Magistrát města Přerova / Sociální služby města Přerova, p.o.
Počet/plocha nových zařízení sociálních služeb	1	2020	pozitivní hodnota	počet/m <sup>2</sup>	Magistrát města Přerova
Počet lůžek v pobytových zařízeních <sup>87</sup>	106	2020	udržet min. současný stav	počet	Magistrát města Přerova
Kapacita nových prostor zařízení sociálních služeb	ambulantní forma - denní kapacita 25 osob ambulantní forma - okamžitá kapacita 10 osob terénní forma - denní kapacita 2 osoby	2020	pozitivní hodnota	počet	Magistrát města Přerova
Počet nově poskytovaných terénních a ambulantních sociálních služeb	1	2020	pozitivní hodnota	počet	Magistrát města Přerova
Počet úvazků v terénních a ambulantních sociálních službách	142	2020	udržet min. současný stav	počet	Magistrát města Přerova
Počet nově poskytovaných pobytových sociálních služeb	0	2020	pozitivní hodnota	počet	Magistrát města Přerova
Počet žadatelů a kladně vyřízených účastníků v Dotačním programu na podporu oblasti sociální a zdravotní	74/74	2020	udržet min. současný stav	počet	Magistrát města Přerova

<sup>86</sup> Jedná se o Střední školu technickou a Střední průmyslovou školu.

<sup>87</sup> Pouze Domov pro seniory + Azylový dům



Indikátor	Výchozí hodnota		Cílová hodnota/trend	Jednotka	Zdroj
	Hodnota	Datum/rok			
<b>Specifický cíl: Podporovat dostupnost zdravotní péče na území města. Podporovat prevenci a zdravý životní styl.</b>					
Počet lékařů na 10 000 obyvatel v okrese Přerov	39,2	2018	mírný nárůst	počet	ÚZIS ČR / ČSÚ
Počet zdravotnických zařízení na území města Přerova	212	2020	zachování stávajícího stavu	počet	ÚZIS ČR
Počet akcí realizovaných městem a organizacemi města zaměřených na osvětu, propagaci a informování v oblasti zdravého životního stylu a ochrany veřejného zdraví <sup>88</sup>	Bude doplněno po skončení roku 2021		pozitivní trend	počet	Magistrát města Přerova
<b>Priorita 1.3: Bezpečnost obyvatel</b>					
<b>Specifický cíl: Vytvářet podmínky pro zvyšování bezpečnosti obyvatel a návštěvníků města a intenzivně spolupracovat se všemi zainteresovanými subjekty v oblasti bezpečnosti, veřejného pořádku a prevence kriminality.</b>					
Index kriminality – Přerov / Přerov 2 <sup>89</sup>	130,0 / 137,9	7/2019 – 6/2020	pokles	počet trestných činů	Policie ČR <sup>90</sup>
Počet evidovaných přestupků na území města <sup>91</sup>	8 944	2018	pokles	počet	Městská policie Přerov
Počet účastníků projektů/akcí zaměřených na prevenci kriminality (přednášky, besedy, dopravní výchovy, soutěže apod.) <sup>92</sup>	Bude doplněno po skončení roku 2021		udržet min. současný stav	počet	Magistrát města Přerova
Počet informačních a propagačních materiálů a předmětů zaměřených na zvyšování bezpečnosti a prevenci sociálně patologických jevů <sup>93</sup>	Bude doplněno po skončení roku 2021		pozitivní hodnota a trend	počet	Magistrát města Přerova
<b>Priorita 1.4: Bydlení</b>					
<b>Specifický cíl: Rozvíjet udržitelnou politiku bydlení a zvyšovat tak atraktivitu a dostupnost bydlení ve městě.</b>					
Podíl trvale obydlených bytů na území města	92,4	16. 9. 2020	zachování stávajícího stavu	%	ČSÚ – SLDB / Registr sčítacích obvodů a budov
Průměrné stáří obydlených domů	50,6	2011	průměr ČR	roky	ČSÚ – SLDB
Počet dokončených bytů za posledních pět let	147	2015-2019	nárůst	počet	ČSÚ
Počet vydaných kolaudačních rozhodnutí, souhlasů s užíváním stavby a kolaudačních souhlasů, kterými bylo povoleno užívání nových byt. jednotek	180	2009–2013	nárůst	počet	Magistrát města Přerova
Celková kapacita městského bytového fondu / z toho bytů zvláštního určení (bytů v domě s pečovatelskou službou)	1 413 / 309	2020	zachování stávajícího stavu	počet bytů	Magistrát města Přerova
Počet registrovaných žádostí o: <ul style="list-style-type: none"> <li>• přidělení městského bytu<sup>94</sup>,</li> <li>• poskytnutí bytu zvláštního určení (bytu v domě s pečovatelskou službou),</li> <li>• byt zvláštního určení (bezbariérový byt)</li> </ul>	0 546 8	10/2020	pokles	počet	Magistrát města Přerova

<sup>88</sup> Nespadají zde cykloakce – jsou počítány v samostatném indikátoru.

<sup>89</sup> Index kriminality představuje počet evidovaných trestných činů na 10 000 obyvatel trvale žijících na daném území.

<sup>90</sup> <https://www.mapakriminality.cz/>

<sup>91</sup> Zjištěných a řešených Městkou Policií Přerov

<sup>92</sup> Souhrnně data od KP, MP, KIS, ESŽ a KP

<sup>93</sup> Je-li vydán jeden leták v nákladu 1000 kusů, jedná se o 1 propagační materiál, tedy do indikátoru se napíše číslo 1.

<sup>94</sup> Hodnota 0 pro rok 2020 značí, že v současnosti není v nabídce žádný volný městský byt – žádosti jsou podávány, pokud byty v nabídce jsou.

Indikátor	Výchozí hodnota		Cílová hodnota/trend	Jednotka	Zdroj
	Hodnota	Datum/rok			
Rozdíl průměrných cen bytů na území okresu Přerov a okresů Kroměříž, Prostějov a Olomouc <sup>95</sup>	232 241 -258 099 1 610 083	10/2020	pokles	Kč	www.realitycechy.cz
<b>Priorita 2.1: Podpora podnikání</b>					
<i>Specifický cíl: Podporovat ve městě příznivé podnikatelské prostředí prostřednictvím přípravy kvalitní infrastruktury, která přispěje k posílení atraktivity města pro realizaci podnikatelských záměrů.</i>					
<i>Specifický cíl: Podporovat podnikání a diverzifikaci místní ekonomické základny s cílem přispět ke zvýšení zaměstnanosti v regionu: využitím potenciálu tradičních průmyslových odvětví, vznikem nových podnikatelských subjektů ve městě a případným přílákáním nových investorů.</i>					
Počet (aktivních) ekonomických subjektů na 1000 obyvatel	105,7	31. 12. 2019	průměr ČR:	počet	ČSÚ
Počet (aktivních) živnostníků na 1000 obyvatel	67,1	31. 12. 2019	průměr ČR	počet	ČSÚ
Celkový počet uchazečů o zaměstnání na 1 volné pracovní místo (za okres)	1,6	2019	průměr ČR	počet	ČSÚ
Počet jednání/setkání zástupců podnikatelských a veřejnoprávních subjektů (výstavy, veletrhy, konference apod.) vč. marketingových a propagačních aktivit určených k podpoře podnikání (kulaté stoly, workshopy apod.)	Bude doplněno po skončení roku 2021		1/rok	počet	Magistrát města Přerova
<b>Priorita 2.2: Kultura a volnočasové aktivity</b>					
<i>Specifický cíl: Vytvářet podmínky pro všestranné kulturní využití a rozvíjet kulturní infrastrukturu pro občany všech generací.</i>					
Počet kulturních akcí pořádaných ve městě městem a organizacemi města	Bude doplněno po skončení roku 2021		udržet min. současný stav	počet	Magistrát města Přerova
Počet žadatelů a kladně vyřízených žádostí v Dotačním programu na podporu oblasti kultury	24/24 25/19	2020 2021	udržet min. současný stav	počet	Magistrát města Přerova
<i>Specifický cíl: Vytvářet vhodné prostředí pro setkávání a trávení volného času občanů všech generací a podporovat volnočasové aktivity.</i>					
Počet žadatelů a kladně vyřízených žádostí v Dotačním programu na podporu oblasti volného času	36 /33 41 /41	2020 2021	udržet min. současný stav	počet	Magistrát města Přerova
<b>Priorita 2.3: Sport</b>					
<i>Specifický cíl: Rozvíjet infrastrukturu a podporovat aktivity za účelem sportovního setkávání a trávení volného času pro občany všech generací.</i>					
Počet nových a zrekonstruovaných objektů a zařízení pro sportovní aktivity	2 <sup>96</sup>	2020	pozitivní hodnota	počet	Magistrát města Přerova
Počet žadatelů a kladně vyřízených žádostí v Dotačním programu na podporu oblasti sportu	134/134 135/135	2020 2021	udržet min. současný stav	počet	Magistrát města Přerova
Počet aktivit v oblasti sportu, které organizuje nebo podporuje město a organizace města	Bude doplněno po skončení roku 2021		pozitivní trend	počet	Magistrát města Přerova
<b>Priorita 2.4: Cestovní ruch</b>					
<i>Specifický cíl: Zvýšit atraktivitu města jako turistické destinace, a to zkvalitňováním a rozšiřováním nabídky infrastruktury cestovního ruchu opírající se o přirozený a historický potenciál města.</i>					
Počet hostů v hromadných ubytovacích zařízeních ve městě	34 615	2019	mírný nárůst	počet	ČSÚ
Počet přenocování v hromadných ubytovacích zařízeních ve městě	66 347	2019	mírný nárůst	počet	ČSÚ

<sup>95</sup> Průměrná cena bytu v okrese Přerov (rok 2014: 995 189 Kč, 2020: 2 238 719 Kč), v okrese Kroměříž (rok 2014: 1 093 279 Kč, 2020: 2 438 903 Kč), v okrese Prostějov (rok 2014: 1 407 060 Kč, 2020: 1 948 563 Kč) a v okrese Olomouc (rok 2014: 1 920 071 Kč, 2020: 3 816 745 Kč)

<sup>96</sup> Rekonstrukce střechy zimního stadionu, fitness hřiště 13. etapa regenerace Předmostí.

Indikátor	Výchozí hodnota		Cílová hodnota/trend	Jednotka	Zdroj
	Hodnota	Datum/rok			
Průměrný počet přenocování v hromadných ubytovacích zařízeních ve městě	1,9	2019	mírný nárůst	průměrný počet	ČSÚ
Počet ekonomických subjektů v odvětví „Ubytování, stravování a pohostinství“ (se zjištěnou aktivitou)	241	31. 12. 2019	mírný nárůst	počet	ČSÚ
Počet akcí nadregionálního nebo regionálního významu v oblasti cestovního ruchu, které město a organizace města pořádají nebo se spolupodílí <sup>97</sup>	Bude doplněno po skončení roku 2021		pozitivní hodnota a trend	počet	Magistrát města Přerova
<b>Priorita 3.1: Územní rozvoj</b>					
<i>Specifický cíl: Vytvářet podmínky pro koncepční rozvoj území a udržitelný rozvoj.</i>					
Podíl obyvatel napojených na ČOV	97,3	2019	100	%	Vodovody a kanalizace Přerov, a.s.
Počet a plocha nových a regenerovaných ploch pro podnikání a služby	0	2020	pozitivní hodnota	Počet a m <sup>2</sup>	Magistrát města Přerova
Počet a plocha regenerovaných a revitalizovaných veřejných prostranství	0 <sup>98</sup>		pozitivní hodnota	Počet a m <sup>2</sup>	Magistrát města Přerova
<b>Priorita 3.2: Životní prostředí</b>					
<i>Specifický cíl: Zvyšovat kvalitu životního prostředí, pečovat o prostředí ve městě i ve volné krajině, zvyšovat kvalitu ekologického povědomí a zapojení obyvatel.</i>					
Míra separace recyklovatelných složek komunálního odpadu <sup>99</sup>	Bude doplněno po skončení roku 2021		60 <sup>100</sup>	%	Magistrát města Přerova
Množství smíšeného komunálního odpadu ukládaného na skládky	Bude doplněno po skončení roku 2021		snížení	t/rok	Magistrát města Přerova
Průměrná roční imisní koncentrace pro polévatý prach frakce PM <sub>10</sub>	24,1	2019	zachování stávajícího stavu nebo snížení	µg/m <sup>3</sup>	ČHMÚ
Počet překročení denního imisního limitu pro polévatý prach frakce PM <sub>10</sub>	26	2019	zachování stávajícího stavu nebo snížení	počet	ČHMÚ
Koeficient ekologické stability	0,3	2019	zvýšení	-	ČSÚ
Průměrná denní spotřeba pitné vody v domácnostech ve městě na 1 osobu (obyvatele) ve sledovaném roce <sup>101</sup>	84	2019	zachování stávajícího stavu nebo snížení	litry/osoba/den	Výroční zpráva – VaK Přerov
Počet žadatelů a kladně vyřízených žádostí dotačních programů EVVO pořádaných v daném roce ve městě <sup>102</sup>	11/9 9/9	2020 2021	pozitivní hodnota a trend	počet	Magistrát města Přerova
<b>Priorita 3.3: Technická infrastruktura</b>					
<i>Specifický cíl: Rozvíjet kapacitní technickou infrastrukturu a aplikovat efektivní formy technologií při její údržbě/modernizaci.</i>					
Délka nově vybudovaných/zrekonstruovaných úseků vodovodního systému	Zažádáno u VaK		pozitivní hodnota	km	Vodovody a kanalizace Přerov

<sup>97</sup> Např. hody, Vánoce, jazzový festival, Kanár, Motokros

<sup>98</sup> Indikátor s hodnotou 0 byl nastaven Řídicím výborem dne 26.10.2021 jako výchozí hodnota.

<sup>99</sup> Zákonný požadavek dle zákona o odpadech

<sup>100</sup> Dle zákona č. 541/2020 Sb. o odpadech, §59, odst. 3

<sup>101</sup> Ukazatel „voda fakturovaná domácnostem“ ve výroční zprávě VaK Přerov

<sup>102</sup> Pouze počty žadatelů o dotaci v oblasti EVVO, které poskytuje město

Indikátor	Výchozí hodnota		Cílová hodnota/trend	Jednotka	Zdroj
	Hodnota	Datum/rok			
Délka nově vybudovaných/zrekonstruovaných úseků kanalizační sítě	Zažádáno u VaK		pozitivní hodnota	km	Vodovody a kanalizace Přerov
<b>Priorita 3.4: Doprava</b>					
<i>Specifický cíl: Urychlit dopravní napojení města na nadregionální systémy dálnic a rychlostních komunikací včetně souvisejících staveb.</i>					
<i>Specifický cíl: Trvale zlepšovat podmínky pro vnitroměstskou dopravu a zkvalitňovat komunikační sítě na území města a bezpečnost silničního provozu.</i>					
<i>Specifický cíl: Rozvíjet v regionu síť cyklistických stezek a cyklotras jak pro dopravní, tak pro turistické účely.</i>					
<i>Specifický cíl: Podporovat ekologicky šetrné formy dopravy a zvýšit jejich zastoupení na celkové dopravě.</i>					
<i>Specifický cíl: Naplňovat opatření v souladu s Plánem udržitelné městské mobility.</i>					
Intenzita dopravy na nejzatíženějších úsecích města <sup>103</sup>	20 467 16 527 18 463	2016 <sup>104</sup>	pokles	počet vozidel za den	ŘSD – sčítání dopravy
Počet zrekonstruovaných křižovatek a kilometrů komunikací vč. chodníků	0 <sup>105</sup>		pozitivní hodnota	počet a km	Magistrát města Přerova
Délka vybudovaných stezek pro cyklisty	0	2020	pozitivní hodnota	km	Magistrát města Přerova
Počet akcí podporujících bezmotorovou nebo městskou hromadnou dopravu	0 <sup>106</sup>		pozitivní hodnota	počet	Magistrát města Přerova
Počet nových prvků zvyšujících bezpečnost provozu (bezpečnostní ostrůvky, zpomalovací prvky, přechody pro chodce, zvuková signální zařízení, nasvícení apod.)	0 <sup>107</sup>		pozitivní hodnota	počet	Magistrát města Přerova
Počet a plochy nově zbudovaných parkovacích stání (vč. parkovacích stání typu "Park and Ride", "Kiss and Ride", "Bike and Ride")	0 <sup>108</sup>		pozitivní hodnota	počet a m <sup>2</sup>	Magistrát města Přerova
Počet a plocha zrekonstruovaných parkovacích stání	0 <sup>109</sup>		pozitivní hodnota	počet a m <sup>2</sup>	Magistrát města Přerova
<b>Priorita 3.5: Změna klimatu</b>					
<i>Specifický cíl: Vytvořit příznivé životní prostředí včetně adaptace na klimatické změny.</i>					
Podíl městské hromadné dopravy na přepravních výkonech <sup>110</sup>	18,4	2011	nárůst	%	ČSÚ – SLDB
Podíl cyklistické dopravy na přepravních výkonech <sup>111</sup>	12,1	2011	25	%	ČSÚ – SLDB
Rozloha nepropustných ploch přeměněných na plochy propustné – indikátor z Adaptační strategie	Bude doplněno v r. 2022 při vyhodnocení Adap. strategie		pozitivní hodnota	m <sup>2</sup>	Magistrát města Přerova
Počet realizovaných opatření modrozelené nebo šedé infrastruktury – indikátor z Adaptační strategie	Bude doplněno v r. 2022 při vyhodnocení Adap. strategie		pozitivní hodnota	počet	Magistrát města Přerova

<sup>103</sup> Sčítání dopravy probíhá v 5letých intervalech, využita budou nejnovější dostupná data za 3 aktuálně nejzatíženější úseky.

<sup>104</sup> Nejzatíženější sčítací úseky pro rok 2016: 7-1421, 7-0314, 7-5862

<sup>105</sup> Indikátor s hodnotou 0 byl nastaven Řídicím výborem dne 26.10.2021 jako výchozí hodnota.

<sup>106</sup> Indikátor s hodnotou 0 byl nastaven Řídicím výborem dne 26.10.2021 jako výchozí hodnota.

<sup>107</sup> Indikátor s hodnotou 0 byl nastaven Řídicím výborem dne 26.10.2021 jako výchozí hodnota.

<sup>108</sup> Indikátor s hodnotou 0 byl nastaven Řídicím výborem dne 26.10.2021 jako výchozí hodnota.

<sup>109</sup> Indikátor s hodnotou 0 byl nastaven Řídicím výborem dne 26.10.2021 jako výchozí hodnota.

<sup>110</sup> Zde se jedná o podíl každodenně vyjíždějících osob do zaměstnání a do škol z města Přerova podle dopravních prostředků; pokud občan uvedl více dopravních prostředků, byly započteny všechny.

<sup>111</sup> Jedná se o podíl dojíždějících na kole (bez kombinace s dalším dopravním prostředkem) do zaměstnání a do škol uvnitř Přerova (mezi sídelními jednotkami).

Indikátor	Výchozí hodnota		Cílová hodnota/trend	Jednotka	Zdroj
	Hodnota	Datum/rok			
Množství vzrostlé zeleně – indikátor z Adaptační strategie	Bude doplněno v r. 2022 při vyhodnocení Adap. strategie		mírný nárůst	Počet stromů	Magistrát města Přerova
Počet městem podpořených projektů s tematikou změny klimatu – indikátor z Adaptační strategie	2/2 2/2 112	2020 2021	pozitivní hodnota	počet	Magistrát města Přerova
Uspořené emise skleníkových plynů – indikátor z Adaptační strategie	Bude doplněno v r. 2022 při vyhodnocení Adap. strategie		pozitivní hodnota a trend	t CO <sub>2</sub>	Magistrát města Přerova
Počet podaných projektových žádostí – indikátor z Adaptační strategie	Bude doplněno v r. 2022 při vyhodnocení Adap. strategie		pozitivní hodnota	počet	Magistrát města Přerova
<b>Priorita 4.1: Výkon veřejné správy</b>					
<i>Specifický cíl: Zkvalitnit výkon veřejné správy.</i>					
Podíl absolvovaných akreditovaných školení úředníků v osobo-dnech na celkovém počtu vzdělávacích dnů úředníků v osobo-dnech	Data budou doplněna v r. 2022 z důvodu odstartování nového vzdělávacího plánu r. 2021-2023		pozitivní či stabilní trend	%	Magistrát města Přerova
Hodnocení kvality veřejné správy ve veřejné anketě/anketách v příslušném období <sup>113</sup>	Bude doplněno po obnovení realizace ankety nejdříve v r. 2022		pozitivní trend	známka (ročně) nebo průměrná známka a trend (více let)	Magistrát města Přerova
<b>Priorita 4.2: Efektivní hospodaření města</b>					
<i>Specifický cíl: Rozvíjet efektivní postupy v rámci hospodaření města.</i>					
Snížení energetické náročnosti budov v majetku města	854 GJ <sup>114</sup>	2020	snižující se trend	GJ	Magistrát města Přerova
<b>Priorita 4.3: Marketing města - komunikace a spolupráce s obyvateli a s dalšími subjekty</b>					
<i>Specifický cíl: Rozvíjet efektivní spolupráci a komunikaci s obyvateli a s dalšími subjekty.</i>					
Počet vydaných tiskových zpráv a počet aktualit	270 celkem, Z toho tiskových zpráv 152	2020	pozitivní trend	počet	Magistrát města Přerova
Počet anket pořádaných městem a organizacemi města	Bude doplněno po skončení roku 2021		pozitivní trend	počet	Magistrát města Přerova

V tabulce výše je u jednotlivých indikátorů uvedena stanovená jednotka/rok či za několik let. Pomocí této jednotky bude daný indikátor měřen. U některých indikátorů je již stanovena cílová hodnota, pro některé indikátory se bude muset dle jejich vývojového trendu ještě nastavit. Převážně se jedná o indikátory, u kterých bude nutné stanovit výchozí hodnotu. Při tvorbě hodnocení za daný rok se bude muset u jednotlivých indikátorů kromě stanovení dosažené hodnoty vytvořit i slovní komentář, ve kterém bude zhodnoceno v širších souvislostech, o čem dosažená hodnota vypovídá ve vztahu k území města.

<sup>112</sup> Program Dešřovka

<sup>113</sup> Anketní otázka č. 11 – „Jaký byl Váš celkový dojem z jednání na Magistrátu města Přerova?“

<sup>114</sup> Zateplení Jižní čtvrtě I/21

## 4 PŘÍLOHY

### 4.1.1 PŘÍLOHA Č. 1: ZÁSObNÍK PROJEKTŮ

Příloha č. 1, Zásobník projektů, je samostatný dokument.

### 4.1.2 PŘÍLOHA Č. 2: AKČNÍ PLÁN PRO OBDOBÍ 2021 – 2022

Příloha č. 2, Akční plán pro období 2021 – 2022, je samostatný dokument.

### 4.1.3 PŘÍLOHA Č. 3: PRŮZKUM OBYVATEL

#### VYHODNOCENÍ PRŮZKUMU

Sociologické šetření bylo realizováno na základě potřeb zakázky na vytvoření strategického plánu rozvoje statutárního města Přerova uvedených v zadávací dokumentaci. Dotazníkové šetření a příprava dotazníku byla provedena společností PROCES - Centrum pro rozvoj obcí a regionů, s.r.o. Design a realizace průzkumu byly nastaveny takovým způsobem, aby zpracovatel získal od občanů potřebné informace k tvorbě strategického dokumentu.

Datum sběru: 1. 6. - 6. 9. 2020

Počet respondentů: 1 017

Výzkum byl proveden ve dnech 1. 6. - 6. 9. 2020 metodou přímého dotazování (face to face), dále byl dotazník k dispozici k on-line vyplnění na odkazu <http://prerov.rozvoj-obce.cz>, který byl rovněž umístěn na webové stránky města a na stránky a Facebook TV Přerov. Plakáty s informací o realizaci dotazníkového šetření byly dále vyvěšeny ve vozidlech MHD. V reprezentativním výběrovém souboru bylo dotázáno celkem 1 017 občanů města Přerova. Dotazníky byly posléze podrobeny logické kontrole a data byla analyzována prostřednictvím statistického softwaru SPSS.

Tabulka 4.1: Výsledek přímého dotazování

Výsledek	Počet	%
Počet respondentů prostřednictvím metody Face to Face (osobní dotazování)	678	66,7%
Počet respondentů prostřednictvím webového dotazníku	339	33,3%
Celkem	1017	100,0%

Zdroj: PROCES, Dotazník občanů statutárního města Přerova, 2020

#### ❖ Struktura základního a výběrového souboru

V tabulce níže je uvedeno rozdělení základního souboru na muže a ženy v absolutních a relativních hodnotách. K získání informací o základním souboru byla použita data z Českého statistického úřadu – bilance obyvatelstva k 31. 12. 2019. Ve městě Přerov žilo k tomuto datu celkem 36 827 obyvatel starších 15 let. Největší podíl 48,9 % tvořili obyvatelé ve věkové skupině 35 - 64 let.

Tabulka 4.2: Struktura základního souboru dle věku a pohlaví

Věková skupina	Základní soubor					
	Počet obyvatel			Podíl obyvatel		
	Muži	Ženy	Celkem	Muži	Ženy	Celkem
15-34	4 534	4 217	8 751	12,3%	11,5%	23,8%
35-64	9 038	8 952	17 990	24,5%	24,3%	48,9%
65+	4 071	6 015	10 086	11,1%	16,3%	27,4%
Celkem	17 643	19 184	36 827	47,9%	52,1%	100%

Zdroj: ČSÚ, 2020

Struktura výběrového souboru vychází ze souboru základního. Výběrový soubor dotazníkového průzkumu občanské spokojenosti se skládá ze 479 mužů a 538 žen. Dle tabulky níže bylo nejvíce dotazovaných respondentů z věkové kategorie 36 - 64 let. Výběrový soubor dle věku a pohlaví se pouze mírně odchyluje od struktury základního souboru.

**Tabulka 4.3: Struktura výběrového souboru dle věku a pohlaví**

Věková skupina	Výběrový soubor					
	Počet obyvatel			Podíl obyvatel		
	Muži	Ženy	Celkem	Muži	Ženy	Celkem
15-34	124	124	248	12,2%	12,2%	24,4%
35-64	244	247	491	24,0%	24,3%	48,3%
65+	111	167	278	10,9%	16,4%	27,3%
Celkem	479	538	1 017	47,1%	52,9%	100%

Zdroj: PROCES, Dotazník občanů statutárního města Přerova, 2020

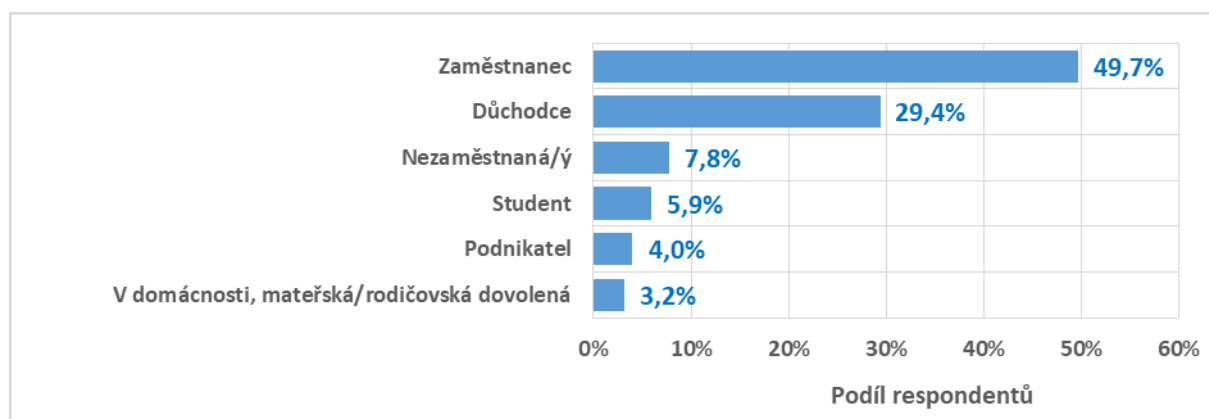
**Tabulka 4.4: Srovnání základního a výběrového souboru dle věku a pohlaví**

Věková skupina	Základní soubor			Výběrový soubor			Odchylka VS od ZS		
	Muži	Ženy	Celkem	Muži	Ženy	Celkem	Muži	Ženy	Celkem
15 - 34	12,3%	11,5%	23,8%	12,2%	12,2%	24,4%	-0,1%	0,7%	0,6%
35 - 64	24,5%	24,3%	48,9%	24,0%	24,3%	48,3%	-0,5%	0,0%	-0,6%
65+	11,1%	16,3%	27,4%	10,9%	16,4%	27,3%	-0,1%	0,1%	-0,1%
Celkem	47,9%	52,1%	100,0%	47,1%	52,9%	100,0%	-0,8%	0,8%	-

Zdroj: ČSÚ, 2020, PROCES, Dotazník občanů statutárního města Přerova, 2020

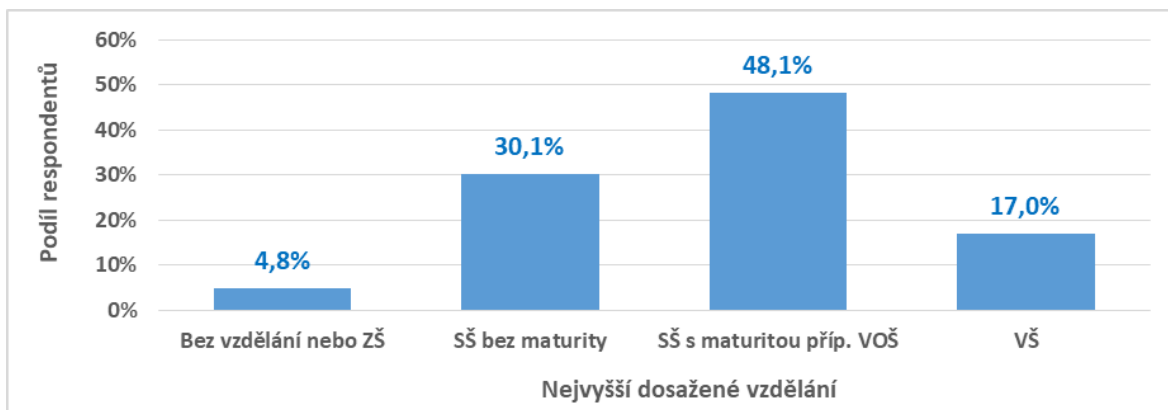
Z hlediska ekonomické aktivity, tvořili největší počet respondentů zaměstnanci (49,7 % z celkově dotázaných) a důchodci (29,4 %). Nejmenší zastoupení ve vzorku měli podnikatelé (4,0 %) a lidé v domácnosti a na mateřské či rodičovské dovolené (3,2 %).

**Obrázek 4.1: Struktura výběrového souboru dle ekonomické aktivity**



Zdroj: PROCES, Dotazník občanů statutárního města Přerova, 2020

**Obrázek 4.2: Struktura výběrového souboru dle nejvyššího dosaženého vzdělání**



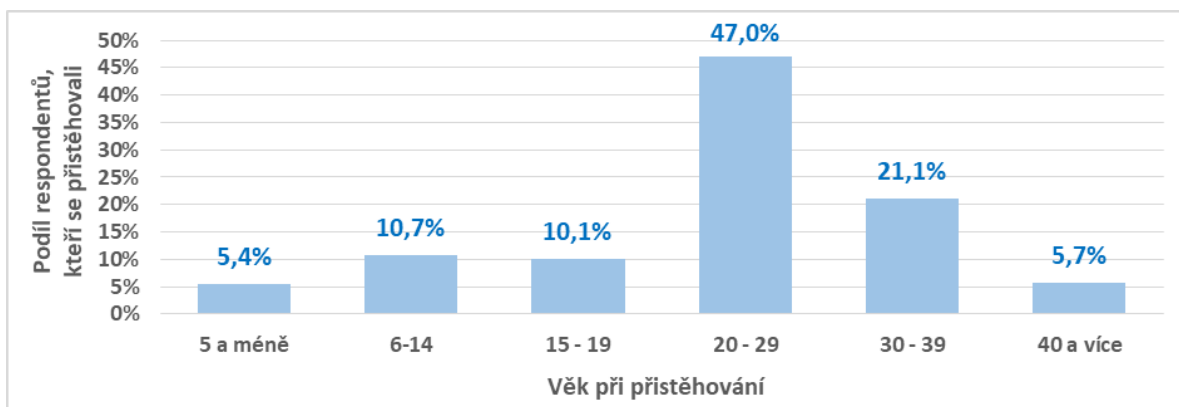
Zdroj: PROCES, Dotazník občanů statutárního města Přerova, 2020

**Tabulka 4.5: Podíl respondentů žijících v Přerově od narození a přistěhovalých podle pohlaví a věku**

	Celkem	Pohlaví		Věk		
		Muž	Žena	34 a méně	35 - 64	65 a více
Od narození	70,7%	75,6%	66,4%	82,3%	68,4%	64,4%
Přistěhoval/a jsem se	29,3%	24,4%	33,6%	17,7%	31,6%	35,6%
Celkem	100%	100%	100%	100%	100%	100%

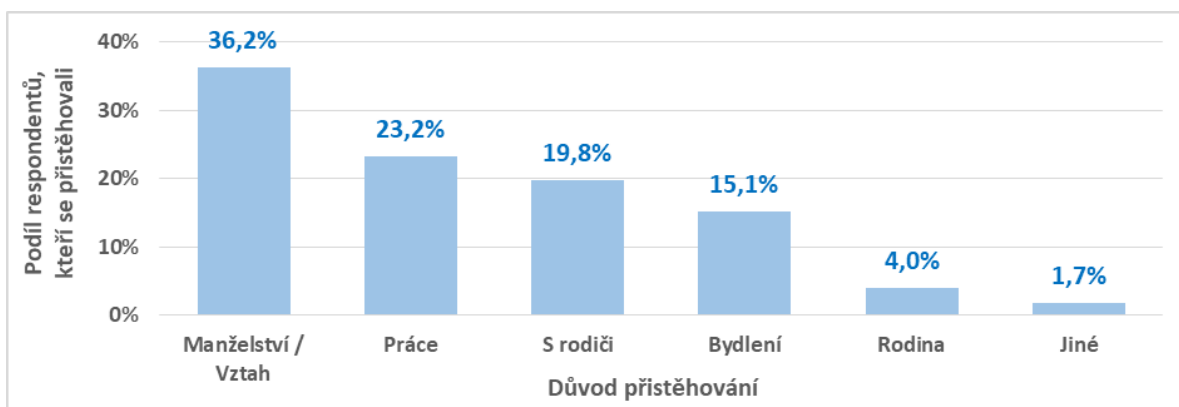
Zdroj: PROCES, Dotazník občanů statutárního města Přerova, 2020

**Obrázek 4.3: Věk při přistěhování do Přerova**



Zdroj: PROCES, Dotazník občanů statutárního města Přerova, 2020

**Obrázek 4.4: Důvod přistěhování do Přerova**



Zdroj: PROCES, Dotazník občanů statutárního města Přerova, 2020



❖ Jaké slovní spojení se Vám vybaví, když se řekne Přerov?

V rámci průzkumu obyvatel Přerova spojují občané Přerov nejčastěji s pojmy sociální potíže, doprava, domov. Zmiňují také nevyužitý potenciál města, nádraží / železniční uzel, upadající centrum města, průmysl. Padaly všeobecné výroky chvály, lidé si město spojovali s pivem či řekou Bečvou.

Obrázek 4.5: Co se lidem vybaví, když se řekne Přerov



Zdroj: PROCES, Dotazník občanů statutárního města Přerova, 2020

❖ Na co jste v Přerově nejvíce hrdí?

Obrázek 4.6: Na co jsou lidé v Přerově nejvíce hrdí



Zdroj: PROCES, Dotazník občanů statutárního města Přerova, 2020

❖ Co postrádáte ve městě Přerově, co Vám zde chybí?

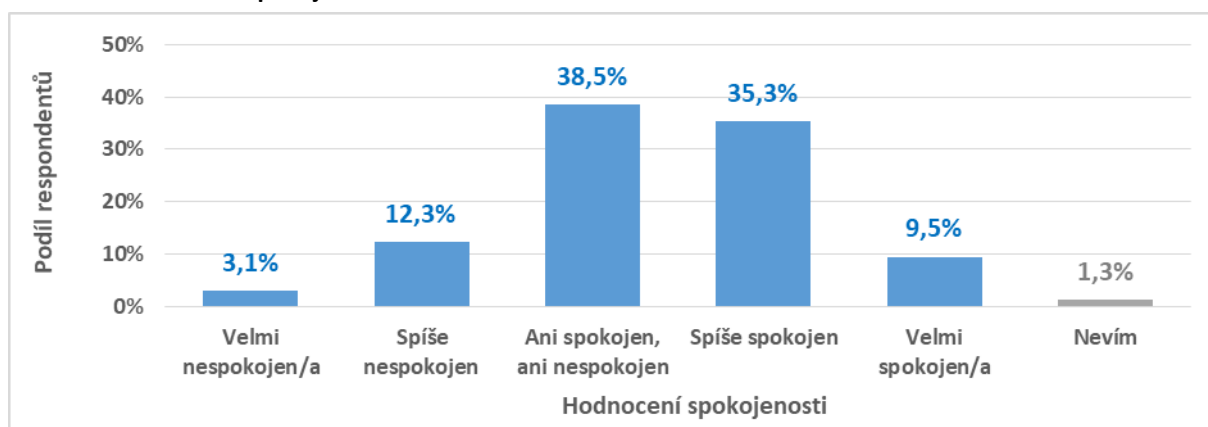
Obrázek 4.7: Co lidé v Přerově postrádají



Zdroj: PROCES, Dotazník občanů statutárního města Přerova, 2020

❖ Jak jste celkově spokojen/a s životem ve městě Přerov?

Obrázek 4.8: Celková spokojenost občanů s životem v Přerově



Zdroj: PROCES, Dotazník občanů statutárního města Přerova, 2020

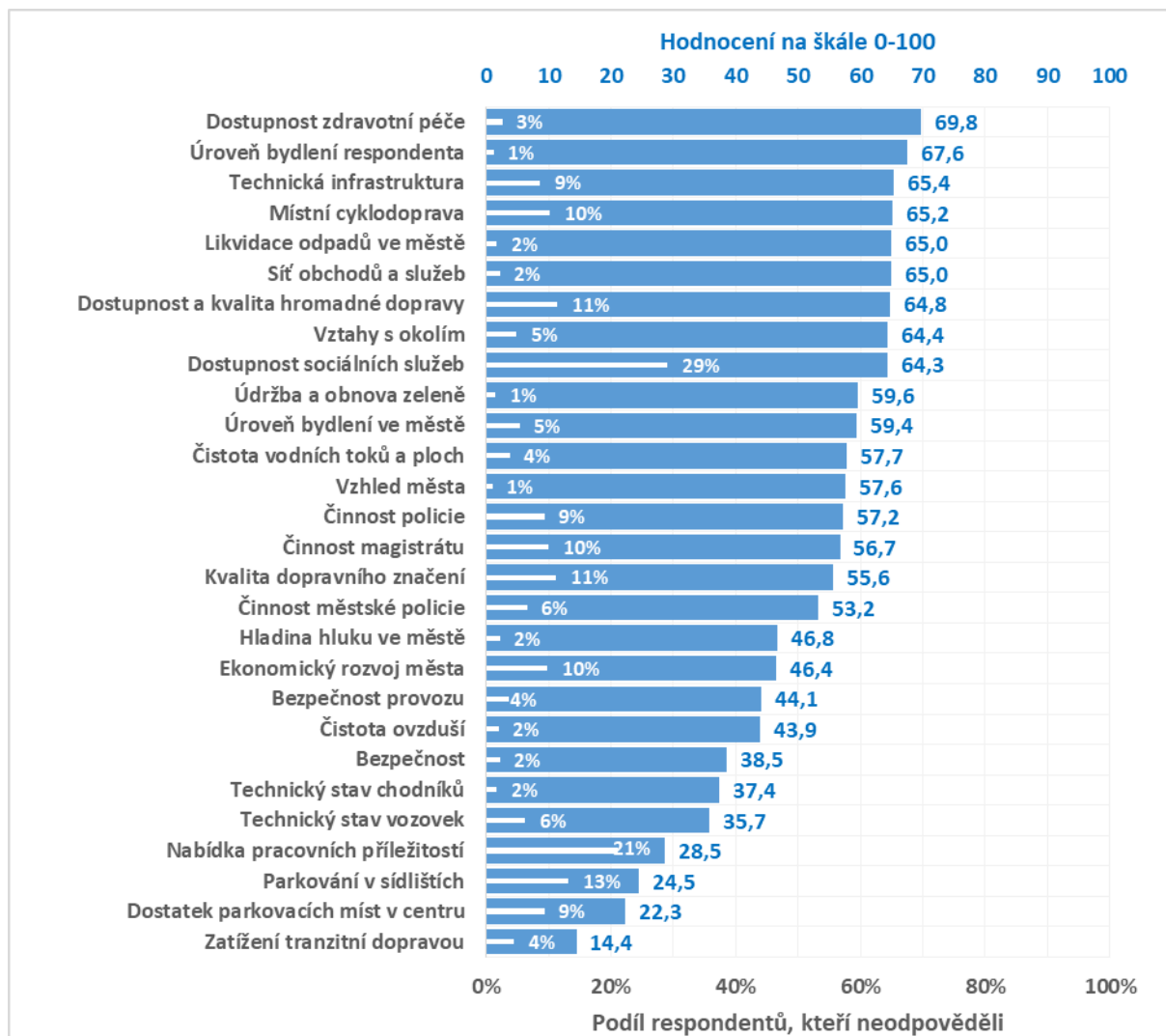
Tabulka 4.6: Celková spokojenost občanů s životem v Přerově – dělení na muže, ženy a dle věku

Spokojenost	Celkem	Pohlaví		Věk		
		Muž	Žena	34 a méně	35 - 64	65 a více
Velmi nespokojen/a	3,1%	2,7%	3,5%	2,4%	4,5%	1,4%
Spíše nespokojen	12,3%	11,7%	12,8%	12,5%	15,5%	6,5%
Ani spokojen, ani nespokojen	38,5%	42,8%	34,6%	35,9%	40,8%	36,7%
Spíše spokojen	35,3%	33,6%	36,8%	39,1%	29,9%	41,4%
Velmi spokojen/a	9,5%	7,9%	11,0%	8,1%	7,7%	14,0%
Nevím	1,3%	1,3%	1,3%	2,0%	1,6%	0,0%
Celkem	100%	100%	100%	100%	100%	100%

Zdroj: PROCES, Dotazník občanů statutárního města Přerova, 2020

❖ Jak jste spokojen/a s následujícími oblastmi života ve Vašem městě?

Obrázek 4.9: Spokojenost respondentů s oblastmi kvality života



Zdroj: PROCES, Dotazník občanů statutárního města Píseka, 2020

**Tabulka 4.7: Spokojenost občanů s oblastmi kvality života – dělení na muže, ženy a dle věku**

Oblast hodnocení	Celkem	Pohlaví		Věk		
		Muž	Žena	34 a méně	35 - 64	65 a více
1. Dostupnost zdravotní péče	69,8	68,9	70,5	70,9	68,2	71,4
2. Úroveň bydlení respondenta	67,6	67,2	68,0	69,9	64,6	71,0
3. Technická infrastruktura	65,4	64,3	66,5	64,1	64,1	68,7
4. Místní cyklo doprava	65,2	64,1	66,3	66,9	62,4	69,0
5. Likvidace odpadů ve městě	65,0	64,0	65,8	64,6	61,9	70,7
6. Síť obchodů a služeb	65,0	64,6	65,3	60,9	63,7	70,8
7. Dostupnost a kvalita hromadné dopravy	64,8	64,7	64,9	65,4	63,1	66,9
8. Vztahy s okolím	64,4	62,0	66,5	65,1	61,4	69,0
9. Dostupnost sociálních služeb	64,3	62,7	65,7	65,5	61,1	68,0
10. Údržba a obnova zeleně	59,6	58,8	60,4	59,0	59,5	60,4
11. Úroveň bydlení ve městě	59,4	58,8	60,0	60,5	55,1	65,9
12. Čistota vodních toků a ploch	57,7	58,0	57,5	57,1	56,4	60,6
13. Vzhled města	57,6	57,6	57,6	55,8	54,0	65,4
14. Činnost policie	57,2	56,0	58,3	58,0	54,0	61,6
15. Činnost magistrátu	56,7	55,0	58,3	55,9	53,9	61,9
Kvalita dopravního značení	55,6	55,5	55,7	58,7	55,0	53,9
16. Činnost městské policie	53,2	50,2	56,1	55,0	49,0	59,0
17. Hladina hluku ve městě	46,8	47,1	46,5	52,6	44,3	45,9
18. Ekonomický rozvoj města	46,4	45,0	47,8	45,9	41,4	55,9
Bezpečnost provozu	44,1	43,4	44,6	45,7	43,8	43,0
19. Čistota ovzduší	43,9	44,5	43,3	44,1	40,2	50,1
20. Bezpečnost	38,5	38,5	38,5	37,6	36,1	43,4
Technický stav chodníků	37,4	37,1	37,6	39,2	38,2	34,2
Technický stav vozovek	35,7	34,6	36,7	37,7	35,5	34,1
21. Nabídka pracovních příležitostí	28,5	28,5	28,6	29,4	26,5	33,0
Parkování v sídlišťích	24,5	25,2	24,0	28,7	21,9	25,8
Dostatek parkovacích míst v centru	22,3	23,1	21,5	24,8	20,8	22,8
Zatížení tranzitní dopravou	14,4	14,7	14,2	16,8	12,2	16,4

Zdroj: PROCES, Dotazník občanů statutárního města Přerova, 2020

Pozn.: Nečíslované otázky jsou součástí otázky č. 22 Kvalita dopravní infrastruktury (jedná se o podotázky v této oblasti).

Doplňkové otázky ke spokojenosti respondentů s oblastmi kvality života:

### 1. Dostupnost zdravotní péče

Počet odpovědí	Které druhy zdravotní péče, popř. která zdravotní zařízení ve městě chybí
111	Dentista
30	Obvodní lékař
20	ORL
7	Neurolog
7	Oční
6	Ortoped
5	Onkologie
4	Kožní
4	Pediatric
4	Psychiatrie

Zdroj: PROCES, Dotazník občanů statutárního města Přerova, 2020

## 2. Úroveň bydlení respondenta

Počet odpovědí	Hlavní nedostatky v oblasti
52	Hluk
56	Doprava
48	Parkování
44	Nepřízniví spoluobčané
30	Chodníky
23	Nepořádek
20	Údržba zeleně
14	Bezpečnost
13	Prašnost
7	Opravy městských budov
7	Dětská hřiště
6	Málo bytů
6	Více laviček
6	Veřejné osvětlení
6	Lepší recyklace
5	Nedostatečná cykloinfrastruktura
4	Drahé bydlení
4	Absence kanalizace

Zdroj: PROCES, Dotazník občanů statutárního města Přerova, 2020

## 3. Technická infrastruktura

Počet odpovědí	Hlavní nedostatky v oblasti
38	Modernizace pouličního osvětlení
38	Časté opravy
15	Nízký počet pouličního osvětlení
15	Absence kanalizace
6	Rychlejší internet
4	Nekvalitní voda
3	Časté výpadky
3	Rozvody plynu
2	Chybějící rozvod vody
1	Vedení elektřiny
1	Kabelová televize
1	Alternativní zdroje energie
1	Teplá voda
1	Chybějící rozvod tepla

Zdroj: PROCES, Dotazník občanů statutárního města Přerova, 2020

## 4. Místní cyklo doprava

Počet odpovědí	Hlavní nedostatky v oblasti
108	Více cyklostezek
102	Propojení cyklostezek
34	Lepší cyklistická infrastruktura
29	Bezpečnost
19	Arogance cyklistů
14	Vyšší kvalita povrchu
7	Údržba stávajících cyklostezek
3	Nevyužitá Cyklověž
1	Lepší značení

Zdroj: PROCES, Dotazník občanů statutárního města Přerova, 2020

## 5. Likvidace odpadů ve městě

Počet odpovědí	Hlavní nedostatky v oblasti
38	Nadměrné kontejnery
111	Častější odvoz
77	Lidské svědomí
33	Diverzita typů kontejnerů
32	Rozmístění kontejnerů
14	Bezdomovci
14	Sběrný dvůr
11	Spalovna
7	Stav popelnic
7	Skládka
6	Cena svozu
4	Neoprávněné použití kontejnerů

Zdroj: PROCES, Dotazník občanů statutárního města Přerova, 2020

## 6. Síť obchodů a služeb

Počet odpovědí	Které typy obchodů chybí, popř. jaké jsou v této oblasti ve městě nedostatky
77	Rušení malých obchodů
66	Moc obchodních center
55	Prázdné centrum
28	Kvalitní móda
26	Potraviny
25	České obchody
16	Obuv
14	Rozmanitý sortiment
10	Nábytek/domácí potřeby
10	Kavárny/restaurace
8	Špatná lokalizace
7	Sportovní potřeby
5	McDonald' s
5	Farmářské prodejny
3	Baťa

Zdroj: PROCES, Dotazník občanů statutárního města Přerova, 2020

## 7. Dostupnost a kvalita hromadné dopravy

Počet odpovědí	Co občané postrádají, hlavní nedostatky
61	Častěji jezdící spoje
52	Revize tras
28	Zpoždění
28	Dopravní zácpy
20	Návaznost spojů
12	Nedokončená dálnice
5	Málo zastávek
3	Více vlakových zastávek
3	Smart zastávky
2	Menší autobusy
2	Klimatizace v MHD
2	Málo spojů
2	Málo parkování

Zdroj: PROCES, Dotazník občanů statutárního města Přerova, 2020



## 8. Vztahy s okolím

Počet odpovědí	Hlavní problémy v oblasti
108	Nepřízpůsobiví
54	Bezohlednost
26	Odcizení
12	Nebezpečí
10	Agresivita lidí
10	Nepořádek
1	Apolitický přístup

Zdroj: PROCES, Dotazník občanů statutárního města Přerova, 2020

## 9. Dostupnost sociálních služeb

Počet odpovědí	Hlavní nedostatky v oblasti
76	Domovy důchodců
23	Pečovatelský dům
15	Čekací doby
10	Stacionář
5	Ubytovna pro bezdomovce
5	Komunitní centra
3	Školky/Školy
3	Dům na půli cesty
2	Jistota bydlení
2	Odlehčovací služby
2	Chráněné bydlení
1	Dovoz jídla
1	Nízkoprahová zařízení

Zdroj: PROCES, Dotazník občanů statutárního města Přerova, 2020

## 10. Údržba a obnova zeleně

Počet odpovědí	Hlavní nedostatky v oblasti
72	Sekání trávy
97	Více zeleně
77	Údržba zeleně
29	Betonové město
29	Květinová výzdoba
26	Kácení stromů
14	Estetika
13	Organičtější postřiky
9	Hodně aut
8	Zájem radnice
5	PRECHEZA
4	Redukce plevelů

Zdroj: PROCES, Dotazník občanů statutárního města Přerova, 2020

## 11. Úroveň bydlení ve městě

Počet odpovědí	Hlavní nedostatky v oblasti
141	Málo bytů
40	Nevhodné sousedství
34	Drahé bydlení
30	Nedostatek rodinných domů/parcel
20	Chátrající budovy
8	Doprava
8	Domovy důchodců
7	Údržba zeleně
7	Parkování
7	Nezaměstnanost
7	Poškozené budovy
5	Hluk
3	Prašnost
2	Machinace
2	Oprava chodníků
2	Málo obchodů

Zdroj: PROCES, Dotazník občanů statutárního města Přerova, 2020

## 12. Čistota vodních toků a ploch

Počet odpovědí	Hlavní nedostatky v oblasti
74	Laguna
57	Řeka Bečva
22	Špinavá voda
14	VVT Strhanec
10	Kalná voda
9	Málo vodních ploch
4	Rybník Hliník
1	Vinarský potok
1	Poldr Újezdec

Zdroj: PROCES, Dotazník občanů statutárního města Přerova, 2020

## 13. Celkový vzhled města

Počet odpovědí	Hlavní nedostatky v oblasti
149	Budovy
73	Zeleň
59	Nádraží
55	Náměstí
39	Chodníky
11	Cyklodoprava

Zdroj: PROCES, Dotazník občanů statutárního města Přerova, 2020

#### 14. Činnost Policie ČR

Počet odpovědí	Hlavní problémy v oblasti
101	Neaktivita
53	Více pochůzkářů
28	Malé pravomoce
15	Romská problematika
14	Nezájem o dopravu
9	Přehnaná aktivita
6	Rušení poboček
5	Odkládané vyšetřování
3	Starost o krádeže
2	Starost o bezdomovce

Zdroj: PROCES, Dotazník občanů statutárního města Přerova, 2020

#### 15. Činnost magistrátu

Počet odpovědí	Hlavní problémy v oblasti
55	Neaktivita
23	Nepřizpůsobiví
21	Nelogická rozhodnutí
20	Nekompetentní vedení
16	Dlouhé čekání
14	Arogance
14	Špatná komunikace
11	Byrokracie
10	Centralizace pracovišť
9	Dopravní obchvat
8	Chybějící vize

Zdroj: PROCES, Dotazník občanů statutárního města Přerova, 2020

#### 16. Činnost městské policie

Počet odpovědí	Hlavní problémy v oblasti
83	Neaktivita
58	Chybí pěší hlídky
39	Řeší hlavně dopravu
28	Malé pravomoci
24	Arogantní chování
23	Romská problematika
15	Strach večer
11	Dvojitý metr
10	Neřeší dopravu
5	Přílišná aktivita
3	Neřeší krádeže
3	Nedostatečná prevence

Zdroj: PROCES, Dotazník občanů statutárního města Přerova, 2020

### 17. Hladina hluku ve městě

Počet odpovědí	Hlavní nedostatky v oblasti
386	Pozemní doprava
41	Spoluobčané
19	Vlaky
15	Společenské akce
9	Stavební stroje
7	Festivaly/koncerty

Zdroj: PROCES, Dotazník občanů statutárního města Přerova, 2020

### 18. Ekonomický rozvoj města

Počet odpovědí	Hlavní nedostatky v oblasti
60	Pomalý rozvoj
49	Klesající tendence
43	Držení chátrajících budov
32	Nelogické investice
19	Dopravní infrastruktura
18	Nezaměstnanost
15	Málo investic
13	Nedostatek investorů
11	Průmyslová zóna
10	Chybějící byty
8	Rozmanitost investic
6	Dotace do sportu/rekreace
3	Logistické centrum
3	Investice do hřišť

Zdroj: PROCES, Dotazník občanů statutárního města Přerova, 2020

### 19. Čistota ovzduší

Počet odpovědí	Hlavní nedostatky v oblasti
240	Doprava
154	PRECHEZA
87	Prašnost
64	Zápach
45	Průmysl
25	Smog
20	Exhalace
13	Teplárna

Zdroj: PROCES, Dotazník občanů statutárního města Přerova, 2020

## 20. Bezpečnost

Počet odpovědí	Hlavní problémy v této oblasti
219	Nepřízpůsobiví a Romové
114	Oblast u nádraží
79	Bezdomovci
69	Nebezpečné lokality
69	Obavy v noci
60	Návykové látky
48	Chování mládeže
46	Agresivita
42	Neaktivita Policie
38	Krádeže
15	Napadení
6	Nebezpečná doprava
4	Neohleduplní cyklisté

Zdroj: PROCES, Dotazník občanů statutárního města Přerova, 2020

## 21. Nabídka pracovních příležitostí

Počet odpovědí	Hlavní problémy v oblasti
265	Málo pracovních míst
69	Nízké platy
63	Propouštění
46	Dojíždka za prací jinam
37	Málo investorů
29	Krach firem
29	Odliv mladých lidí
25	Chybějící obchvat
20	Chybějící průmyslová zóna
11	Špatná dopravní dostupnost
6	Diskriminace/sexismus

Zdroj: PROCES, Dotazník občanů statutárního města Přerova, 2020

## 22. Kvalita dopravní infrastruktury

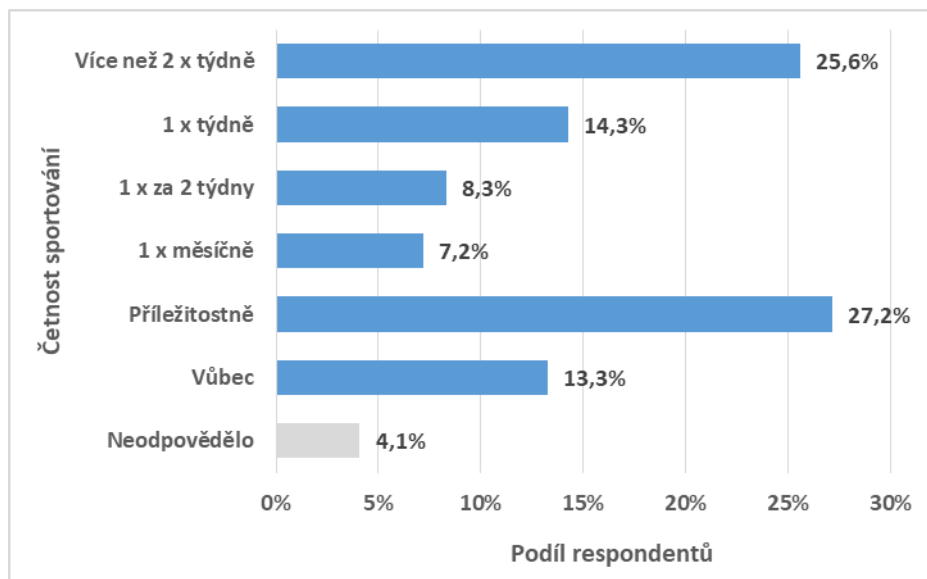
V rámci oblasti „Kvalita dopravní infrastruktury“ byly řešeny tyto dílčí podotázky:

- kvalita dopravního značení,
- bezpečnost provozu,
- technický stav chodníků,
- technický stav vozovek,
- parkování v sídlištích,
- zatížení tranzitní dopravou.

Jako další oblasti zdůrazňovali občané více než jednou málo parkovacích míst (8x), nezbytnost dokončení obchvatu (4x), chybějící přechody pro chodce (3x), špatnou přehlednost na silnicích (3x) a propojení cyklostezek (2x).

## ❖ Oblast sportu

Obrázek 4.10: Frekvence sportovních aktivit respondentů



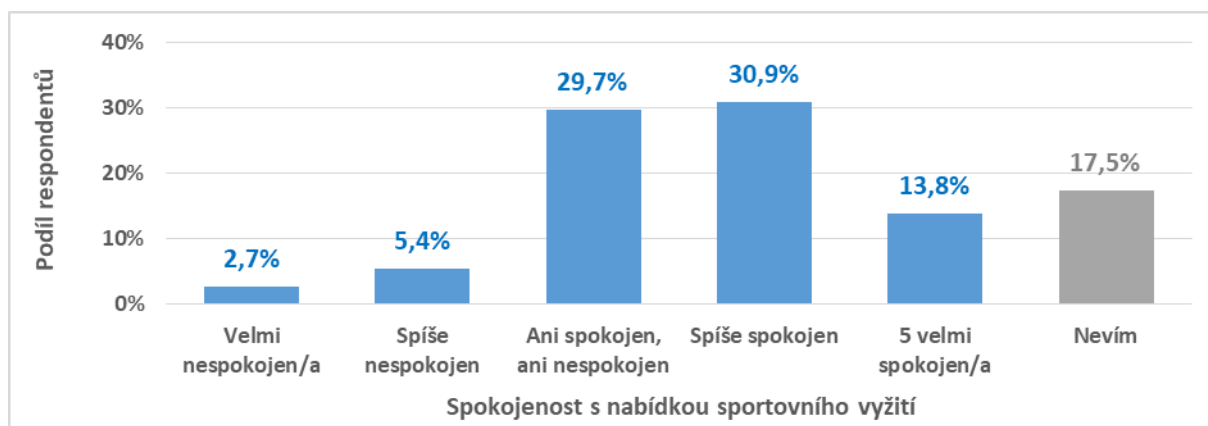
Zdroj: PROCES, Dotazník občanů statutárního města Přerova, 2020

Tabulka 4.8: Frekvence sportovních aktivit respondentů podle pohlaví a věku

Četnost sportování	Celkem	Pohlaví		Věk		
		Muž	Žena	34 a méně	35 - 64	65 a více
Více než 2 x týdně	25,6%	31,0%	20,8%	40,0%	28,7%	7,2%
1 x týdně	14,3%	12,7%	15,6%	19,8%	14,9%	8,3%
1 x za 2 týdny	8,3%	10,0%	6,7%	11,7%	7,3%	6,8%
1 x měsíčně	7,2%	7,5%	6,9%	6,0%	7,7%	7,2%
Příležitostně	27,2%	25,5%	29,0%	15,3%	29,6%	34,1%
Vůbec	13,3%	10,0%	16,2%	4,4%	7,3%	31,7%
Neodpovědělo	4,1%	3,3%	4,8%	2,8%	4,5%	4,7%

Zdroj: PROCES, Dotazník občanů statutárního města Přerova, 2020

Obrázek 4.11: Spokojenost s nabídkou a možnostmi sportovního vyžití ve městě



Zdroj: PROCES, Dotazník občanů statutárního města Přerova, 2020

**Tabulka 4.9: Spokojenost s nabídkou a možnostmi sportovního vyžití ve městě podle pohlaví a věku**

Nabídka sportovního vyžití	Celkem	Pohlaví		Věk		
		Muž	Žena	34 a méně	35 - 64	65 a více
Velmi nespokojen/a	2,7%	3,3%	2,0%	4,8%	2,0%	1,8%
Spíše nespokojen	5,4%	7,3%	3,7%	8,1%	6,3%	1,4%
Ani spokojen, ani nespokojen	29,7%	29,0%	30,4%	26,2%	32,2%	28,4%
Spíše spokojen	30,9%	34,3%	28,1%	34,7%	31,2%	27,3%
5 velmi spokojen/a	13,8%	12,1%	15,2%	17,3%	13,8%	10,4%
Nevím	17,5%	14,0%	20,6%	8,9%	14,5%	30,7%

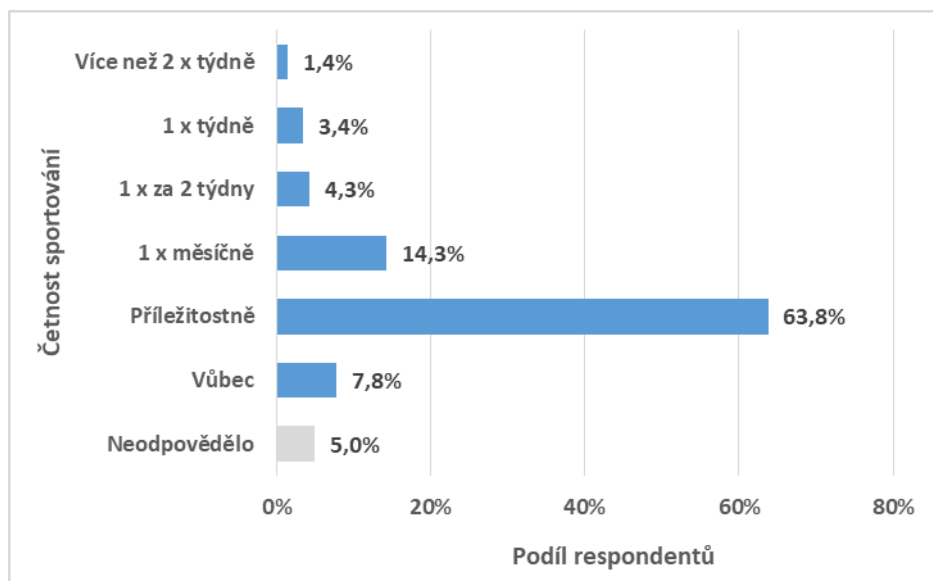
**Tabulka 4.10: Sportoviště / sportovní aktivity, které respondentům v Přerově scházejí**

Počet respondentů	Sportoviště / sportovní aktivity / problém v oblasti sportu
24	Více sportovišť
8	Cyklotrasy
6	Workoutové hřiště
5	Klidnější bazén/koupaliště
4	Dětská hřiště
3	Větší sportoviště
2	Veřejné bruslení
2	Údržba sportovišť
1	Nedostatečné vybavení sportovišť

Zdroj: PROCES, Dotazník občanů statutárního města Přerova, 2020

#### ❖ Oblast kultury

**Obrázek 4.12: Frekvence návštěv kulturních akcí**



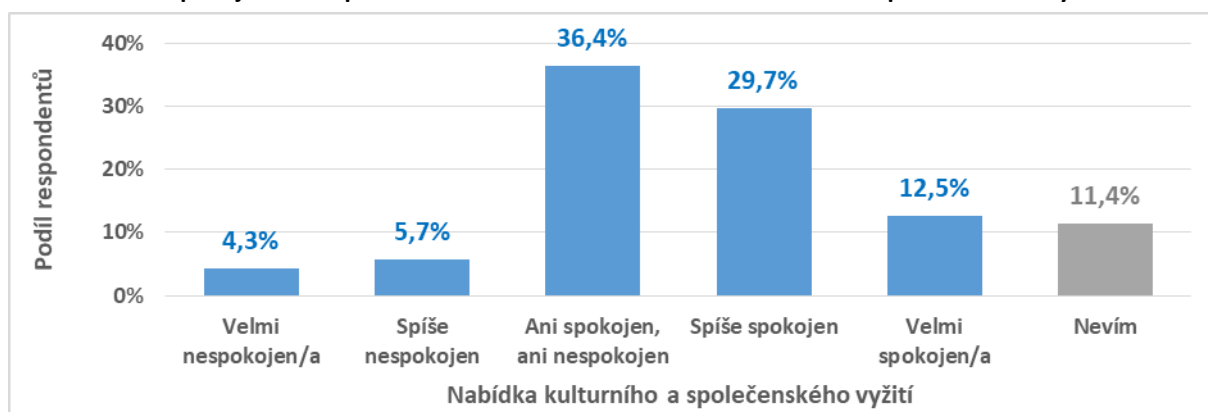
Zdroj: PROCES, Dotazník občanů statutárního města Přerova, 2020

**Tabulka 4.11: Frekvence návštěv kulturních akcí podle pohlaví a věku**

Četnost návštěvy kulturních akcí	Celkem	Pohlaví		Věk		
		Muž	Žena	34 a méně	35 - 64	65 a více
Více než 2 x týdně	1,4%	1,7%	1,1%	2,4%	1,4%	0,4%
1 x týdně	3,4%	4,0%	3,0%	6,5%	2,9%	1,8%
1 x za 2 týdny	4,3%	4,6%	4,1%	6,9%	3,7%	3,2%
1 x měsíčně	14,3%	11,9%	16,4%	13,7%	16,5%	10,8%
Příležitostně	63,8%	64,4%	63,2%	61,3%	61,7%	69,8%
Vůbec	7,8%	8,4%	7,2%	5,6%	8,1%	9,0%
Neodpovědělo	5,0%	5,0%	5,0%	3,6%	5,7%	5,0%

Zdroj: PROCES, Dotazník občanů statutárního města Přerova, 2020

**Obrázek 4.13: Spokojenost respondentů s nabídkou a možnostmi kulturního a společenského vyzítí ve městě**



Zdroj: PROCES, Dotazník občanů statutárního města Přerova, 2020

**Tabulka 4.12: Spokojenost respondentů s nabídkou a možnostmi kulturního a společenského vyzítí ve městě podle pohlaví a věku**

Nabídka kulturního a společenského vyzítí	Celkem	Pohlaví		Věk		
		Muž	Žena	34 a méně	35 - 64	65 a více
Velmi nespokojen/a	4,3%	4,8%	3,9%	8,5%	3,7%	1,8%
Spíše nespokojen	5,7%	6,7%	4,8%	7,3%	6,5%	2,9%
Ani spokojen, ani nespokojen	36,4%	37,2%	35,7%	36,2%	37,7%	34,2%
Spíše spokojen	29,7%	28,8%	30,5%	30,6%	26,7%	34,2%
Velmi spokojen/a	12,5%	10,0%	14,7%	9,3%	11,8%	16,5%
Nevím	11,4%	12,5%	10,4%	8,1%	13,6%	10,4%

Zdroj: PROCES, Dotazník občanů statutárního města Přerova, 2020

Na doplňující otázku, jaká kulturní aktivita / zařízení ve městě chybí, na kterou odpovědělo celkem 58 občanů, se objevily odpovědi: koncerty (populární, klasická hudba), festivaly, akce pro mladé, živá hudba, zmiňovali také kluby pro mladé, málo kin (nebo kinosálů), stálou činoherní scénu, restaurace, bary, divadelní sál se stupňovitě uspořádanými sedadly, Vánoční trhy. Časté bylo srovnávání s Olomoucí, lidé zmiňovali i problémy při pořádání akcí po desáté hodině večerní kvůli nočnímu klidu. Kromě konkrétních aktivit si dále stěžovali všeobecně na málo akcí a na jejich nízkou úroveň.



❖ **Rozvíjelo se město v posledních deseti letech dle Vašeho názoru?**

**Obrázek 4.14: Rozvoj města podle respondentů v posledních 10 letech**



Zdroj: PROCES, Dotazník občanů statutárního města Přerova, 2020

**Tabulka 4.13: Rozvoj města podle respondentů v posledních 10 letech dle pohlaví a věku**

Rozvíjelo se město v posledních deseti letech	Celkem	Pohlaví		Věk		
		Muž	Žena	34 a méně	35 - 64	65 a více
Rozhodně ano	7,7%	5,6%	9,5%	7,3%	7,7%	7,9%
Spíše ano	32,8%	32,0%	33,6%	32,7%	28,9%	39,9%
Ani ano, ani ne	28,8%	30,1%	27,7%	31,0%	25,9%	32,0%
Spíše ne	20,4%	22,1%	18,8%	19,8%	23,2%	15,8%
Rozhodně ne	6,9%	7,5%	6,3%	4,8%	9,6%	4,0%
Nevím	3,4%	2,7%	4,1%	4,4%	4,7%	0,4%

Zdroj: PROCES, Dotazník občanů statutárního města Přerova, 2020

❖ **Jak vnímáte budoucnost Vašeho města: Bude se město rozvíjet?**

**Obrázek 4.15: Budoucí rozvoj města podle respondentů**



Zdroj: PROCES, Dotazník občanů statutárního města Přerova, 2020

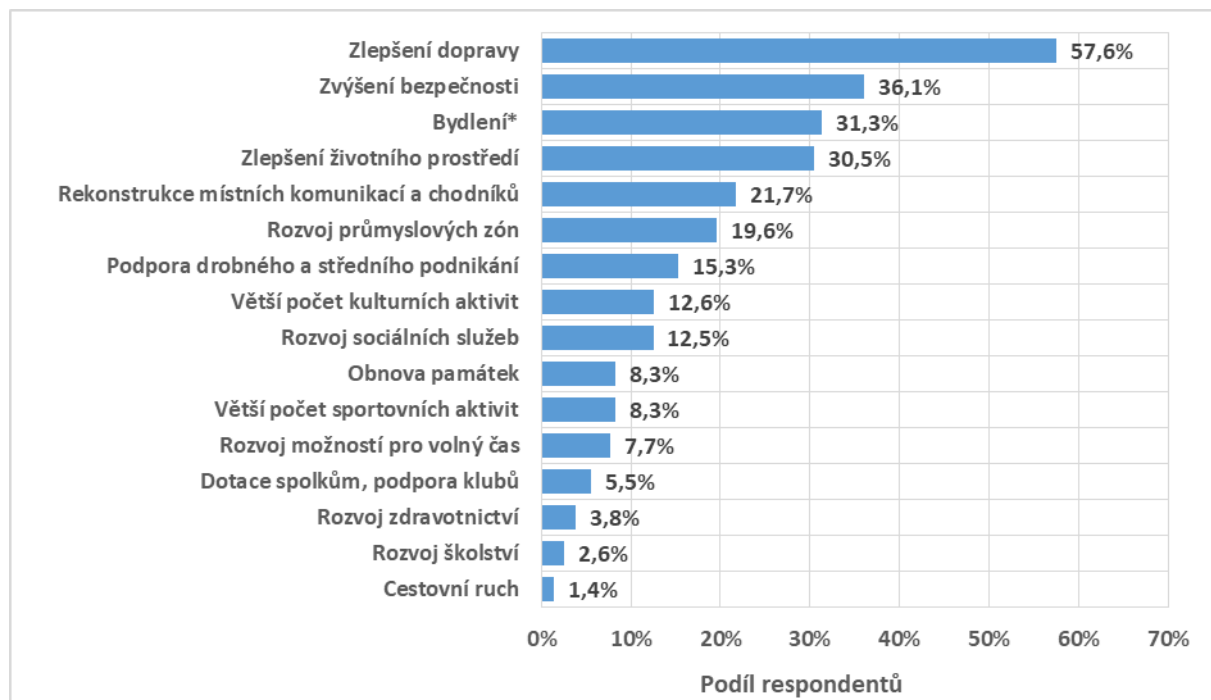
Tabulka 4.14: Budoucí rozvoj města podle respondentů dle pohlaví a věku

Bude se město rozvíjet?	Celkem	Pohlaví		Věk		
		Muž	Žena	34 a méně	35 - 64	65 a více
Rozhodně ano	7,1%	6,7%	7,4%	7,3%	6,5%	7,9%
Spíše ano	29,7%	27,8%	31,4%	33,4%	23,2%	37,8%
Ani ano, ani ne	25,8%	28,4%	23,4%	25,0%	23,2%	30,9%
Spíše ne	26,7%	27,9%	25,7%	24,6%	32,8%	18,0%
Rozhodně ne	3,7%	5,2%	2,4%	2,8%	5,3%	1,8%
Nevím	7,0%	4,0%	9,7%	6,9%	9,0%	3,6%

Zdroj: PROCES, Dotazník občanů statutárního města Přerova, 2020

❖ Do jaké oblasti byste nejvíce směřoval/a prostředky z rozpočtu města?

Obrázek 4.16: Oblasti pro směřování finančních prostředků podle respondentů



Zdroj: PROCES, Dotazník občanů statutárního města Přerova, 2020

\*bytová výstavba, dostupnost bydlení, podpora individuální výstavby

**Tabulka 4.15: Oblasti pro směřování finančních prostředků podle respondentů dle pohlaví a věku**

Oblast investování	Pohlaví					
	Celkem	Muž	Žena	34 a méně	35 - 64	65 a více
Zlepšení dopravy	57,6%	61,0%	54,6%	48,4%	66,0%	51,1%
Zvýšení bezpečnosti	36,1%	37,0%	35,3%	33,9%	37,1%	36,3%
Bydlení*	31,3%	31,9%	30,7%	35,1%	34,0%	23,0%
Zlepšení životního prostředí	30,5%	26,5%	34,0%	33,1%	23,8%	39,9%
Rekonstrukce místních komunikací a chodníků	21,7%	21,3%	22,1%	16,5%	21,2%	27,3%
Rozvoj průmyslových zón	19,6%	24,2%	15,4%	18,1%	24,0%	12,9%
Podpora drobného a středního podnikání	15,3%	13,6%	16,9%	14,5%	18,3%	10,8%
Větší počet kulturních aktivit	12,6%	10,9%	14,1%	19,0%	8,8%	13,7%
Rozvoj sociálních služeb	12,5%	9,4%	15,2%	4,8%	11,2%	21,6%
Obnova památek	8,3%	7,7%	8,7%	6,9%	5,5%	14,4%
Větší počet sportovních aktivit	8,3%	10,6%	6,1%	16,5%	5,9%	5,0%
Rozvoj možností pro volný čas	7,7%	6,9%	8,4%	10,9%	6,5%	6,8%
Dotace spolkům, podpora klubů	5,5%	6,7%	4,5%	8,1%	3,5%	6,8%
Rozvoj zdravotnictví	3,8%	2,7%	4,8%	2,8%	3,1%	6,1%
Rozvoj školství	2,6%	2,3%	2,8%	4,0%	3,1%	0,4%
Cestovní ruch	1,4%	1,0%	1,7%	1,6%	2,0%	0,0%

Zdroj: PROCES, Dotazník občanů statutárního města Přerova, 2020

\*bytová výstavba, dostupnost bydlení, podpora individuální výstavby

#### ❖ Do jaké míry využíváte při získávání informací o dění ve městě následující informační zdroje?

Občané města nejčastěji získávají informace osobním kontaktem se sousedy a známými, často využívají také internet a sociální sítě a místní zpravodaj Přerovské listy. Alespoň občas využívají dále občané k získávání informací TV Přerov (vůbec jej nevyužívá 21,3 % oslovených občanů). Dvěma nejméně využívanými zdroji informací (viz tabulka níže) jsou schůze a veřejná jednání zastupitelstva a úřední deska. Tyto dva zdroje informací vůbec nevyužívá více než 70 % občanů Přerova. Zajímavé jsou informace o využívání platformy Mobilní Rozhlas, který vůbec nevyužívá 53,3 % občanů, z toho téměř třetina z toho důvodu, že o existenci tohoto informačního zdroje neví.

**Tabulka 4.16: Preferovaný zdroj informací podle respondentů**

Zdroj informací o městě	Často využívám	Občas využívám	Vůbec nevyužívám	z toho			Neodpovědělo
				Nevím, že to existuje	Nevím, kde to najít	Nevyužívám z jiného důvodu	
Osobní kontakt se sousedy a známými	50,9%	36,2%	8,4%	0,0%	0,0%	100,0%	4,5%
Internet, sociální sítě	44,6%	31,6%	20,9%	0,5%	0,0%	99,5%	2,9%
Místní tisk (Přerovské listy)	41,4%	41,8%	13,5%	3,6%	1,5%	94,9%	3,3%
TV Přerov (vč. facebooku, instagramu)	26,6%	46,9%	21,3%	4,1%	2,8%	93,1%	5,2%
Webové stránky města	15,6%	39,0%	42,0%	0,9%	0,5%	98,6%	3,4%
Komunikační platforma Mobilní Rozhlas	13,9%	26,5%	53,3%	32,0%	3,9%	64,1%	6,3%
Městské informační centrum a Městské evropské informační středisko Přerov (vč. facebooku)	8,2%	37,7%	46,0%	3,0%	1,7%	95,3%	8,1%
Schůze, veřejné zasedání zastupitelstva	4,1%	18,3%	71,6%	0,5%	1,0%	98,5%	6,0%
Úřední desku	2,5%	20,6%	71,1%	2,1%	4,0%	93,9%	5,8%

Zdroj: PROCES, Dotazník občanů statutárního města Přerova, 2020

Pozn.: Jiné zmiňované zdroje informací: vývěsky (nástěnky), hovory v MHD, obchodech apod., osobní kontakt se zaměstnanci magistrátu, Kulturní prostředník, Centrum pro seniory.

Tabulka 4.17: Preferovaný zdroj informací podle respondentů v členění dle věku

Zdroj informací o městě	Četnost využívání dle věkové skupiny											
	34 a méně			35 - 64			65 a více			34 a méně	35 - 64	65 a více
	Často	Občas	Vůbec	Často	Občas	Vůbec	Často	Občas	Vůbec	Neodpovědělo		
Osobní kontakt se sousedy a známými	49,2%	39,9%	6,9%	49,1%	38,1%	7,1%	55,8%	29,5%	11,9%	4,0%	5,7%	2,9%
Internet, sociální sítě	67,3%	27,8%	2,4%	51,1%	37,7%	7,9%	12,9%	24,1%	60,4%	2,4%	3,3%	2,5%
Místní tisk (Přerovské listy)	23,0%	49,2%	23,8%	39,9%	43,0%	13,2%	60,4%	33,1%	4,7%	4,0%	3,9%	1,8%
TV Přerov (vč. facebooku, instagramu)	26,6%	53,6%	16,1%	24,4%	47,9%	21,8%	30,6%	38,8%	25,2%	3,6%	5,9%	5,4%
Webové stránky města	12,9%	41,5%	42,3%	22,2%	45,0%	29,1%	6,5%	26,3%	64,0%	3,2%	3,7%	3,2%
Komunikační platforma Mobilní Rozhlas	20,6%	37,5%	38,7%	16,1%	29,9%	45,8%	4,0%	10,4%	79,9%	3,2%	8,1%	5,8%
MIC a MEIS Přerov (vč. facebooku)	5,2%	38,3%	51,2%	8,6%	35,2%	46,8%	10,1%	41,4%	40,3%	5,2%	9,4%	8,3%
Schůze, veřejné zasedání zastupitelstva	4,4%	16,1%	74,6%	3,7%	20,6%	68,0%	4,7%	16,2%	75,2%	4,8%	7,7%	4,0%
Úřední desku	1,2%	17,7%	76,6%	4,1%	22,2%	66,0%	0,7%	20,1%	75,5%	4,4%	7,7%	3,6%

Zdroj: PROCES, Dotazník občanů statutárního města Přerova, 2020

Pozn.: MIC = Městské informační centrum; MEIS = Městské evropské informační středisko

#### ❖ Co ve městě funguje?

Obrázek 4.17: Co ve městě funguje?



Zdroj: PROCES, Dotazník občanů statutárního města Přerova, 2020

❖ **Co by se ve městě mělo rozhodně změnit?**

Obrázek 4.18: Co by se ve městě mělo rozhodně změnit?



Zdroj: PROCES, Dotazník občanů statutárního města Píseka, 2020

❖ **Máte nějaké další podněty vedoucí k rozvoji města?**

Jako další podněty k rozvoji města se velmi často objevovaly žádosti o rekonstrukci budov a řádné opravy chodníků, občané vyslovovali názory, že město je třeba zatraktivnit, a to jak pro turisty, tak pro potenciální zaměstnavatele a také pro mladé lidi, kteří se z něj často stěhují pryč.

Další podněty byly k častější organizaci kulturních a dalších akcí, navýšení pracovních příležitostí, občané žádali dokončení dálnice i zlepšení dopravy ve městě. Pod pojmem zelen v obrázku níže jsou myšleny jak žádosti o úpravu zeleně, tak o ponechání zeleně a její nezastavování, či o vytvoření nových zelených ploch. Komunikace s občany je pro obyvatele také důležitá, píšou o vyšší informovanosti

obyvatel a především o naslouchání jejich názorům. Mezi další podněty poté řadili nutnost důsledného dodržování veřejného pořádku, rozvoj turismu, nabídku bytů (pro mladé, malometrážní) a domů, revitalizaci centra. Vícekrát zazněl také nápad využít prázdné budovy v majetku města, např. jako prostory pro bydlení.

Obrázek 4.19: Další podněty k rozvoji města



Zdroj: PROCES, Dotazník občanů statutárního města Přerova, 2020



Evropská unie  
Evropský sociální fond  
Operační program Zaměstnanost



## DOTAZNÍK OBČANŮ STATUTÁRNÍHO MĚSTA PŘEROVA

Milá občanko/milý občane Přerova,

obracíme se na Vás s žádostí o spolupráci při tvorbě **Strategického plánu rozvoje statutárního města Přerova pro období 2021-2027 (s výhledem do roku 2035)**. Pomocí tohoto výzkumu máte možnost pojmenovat problémy svého města, vyjádřit představy o něm a definovat směr, kterým by se mělo do budoucna ubírat. Proto Vás chceme požádat o zodpovězení několika otázek. Velmi bychom též ocenili, pokud byste uvedli své nápady, myšlenky či vize. Vaše spolupráce je dobrovolná a zároveň Vás ujistujeme, že údaje, které nám poskytnete, zůstanou anonymní a nebudou komerčně využity.

**Společnost PROCES – Centrum pro rozvoj obcí a regionů, s.r.o.**, která zpracovává tento dotazník pro statutární město Přerov, je registrována Úřadem pro ochranu osobních údajů a jako správce se řídí zákonem č. 101/2000 Sb. o ochraně osobních údajů a dodržuje standardy kvality a etický kodex mezinárodní asociace ESOMAR.

Tento dotazník je možné vyplnit v papírové podobě nebo elektronicky prostřednictvím odkazu na webových stránkách: <http://prerov.rozvoj-obce.cz>. Vyplněné dotazníky můžete odevzdávat také v informačním okénku magistrátu města Přerova na adrese Bratrská 34 anebo v Městském informačním centru na nám. TGM Přerov.



U každé otázky zvolte prosím nevhodnější odpověď z dané škály, u otevřených otázek se pokuste co nejlépe vystihnout podstatu věci. Dotazník je určen pro osoby starší 15 let a bude vyplňován pouze za jednu osobu, nikoliv za domácnost. Pokud jste již jednou tento dotazník vyplnili (elektronicky/v papírové formě/s tazatelem), už jej prosím znovu nevyplňujte.

Pokud budete potřebovat bližší informace, uvádíme kontaktní osoby:

Za společnost PROCES:  
Bc. Linda Vyvialová, tel.: 595 136 023,  
email: linda.vyvialova@rozvoj-obce.cz

Za statutární město Přerov:  
Ing. Kamila Lesáková, tel.: 581 268 606,  
email: kamila.lesakova@prerov.eu

**Předem děkujeme za Vaši laskavost a věnovaný čas.**

### Blok identifikace respondenta

#### 1. Pohlaví

1) Muž	<input type="radio"/>
2) Žena	<input type="radio"/>

#### 2. Ve kterém roce jste se narodil/a?

..... >>> Pokud je uveden rok 2006 a více, ukončete vyplňování dotazníku (dotazník je určen pouze osobám starším 15 let).

#### 3. Máte v Přerově (včetně místních částí) trvalé bydliště?

- 1) ANO >>> pokračujte ve vyplňování dotazníku
- 2) NE >>> ukončete vyplňování dotazníku



**4. Ve které části města Přerova bydlíte?**

1) Přerov I – Město	<input type="radio"/>
2) Přerov II – Předmostí	<input type="radio"/>
3) Přerov III – Lověšice	<input type="radio"/>
4) Přerov IV – Kozlovice	<input type="radio"/>
5) Přerov V – Dluhonice	<input type="radio"/>
6) Přerov VI – Újezdec	<input type="radio"/>
7) Přerov VII – Čekyně	<input type="radio"/>
8) Přerov VIII – Henčlov	<input type="radio"/>
9) Přerov IX – Lýsky	<input type="radio"/>
10) Přerov X – Popovice	<input type="radio"/>
11) Přerov XI – Vinary	<input type="radio"/>
12) Přerov XII – Žeravice	<input type="radio"/>
13) Přerov XIII – Penčice	<input type="radio"/>

**5. Jak dlouho žijete ve městě?**

1) Od narození	<input type="radio"/>
2) Přistěhoval (a) jsem se před .....lety Z důvodu ..... .....	<input type="radio"/>

**6. Jaké je Vaše nejvyšší dosažené vzdělání?**

1) Bez vzdělání nebo základní vzdělání	<input type="radio"/>
2) Střední bez maturity	<input type="radio"/>
3) Střední s maturitou příp. vyšší odborné vzdělání	<input type="radio"/>
4) Vysokoškolské vzdělání	<input type="radio"/>

**7. Do jaké skupiny dle své ekonomické aktivity patříte?**

1) Zaměstnanec	<input type="radio"/>
2) Důchodce	<input type="radio"/>
3) Student	<input type="radio"/>
4) Nezaměstnaná/ý	<input type="radio"/>
5) Podnikatel	<input type="radio"/>
6) V domácnosti, mateřská/rodičovská dovolená	<input type="radio"/>

**Blok identita, spokojenost a rozvoj města**

**8. Jaké slovní spojení se Vám vybaví, když se řekne Přerov?**

.....  
.....

**9. Na co jste v Přerově nejvíce hrdí? (např. společenské a kulturní akce, možnosti trávení volného času, krásná příroda v okolí, kvalitní služby, podpora podnikání apod.) Čím byste se pochlubili?**

.....  
.....





**10. Co postrádáte ve městě Přerově, co Vám zde chybí?**

1. ....
2. ....
3. ....

**11. Jak jste celkově spokojen/a s životem ve městě Přerov?**

5 velmi spokojen/a, 1 velmi nespokojen/a; **0 nedokážu posoudit**

5	4	3	2	1	0
---	---	---	---	---	---

**12. Jak jste spokojen/a s následujícími oblastmi života ve Vašem městě?**

5 velmi spokojen/a, 1 velmi nespokojen/a; **0 nedokážu posoudit**

	5	4	3	2	1	0
1) S <b>celkovým vzhledem</b> Vašeho města? (Vzhled veřejných prostranství, stav veřejných budov, udržování čistoty, množství veřejné zeleně apod.) - Jaké hlavní nedostatky v této oblasti shledáváte? .....						
2) S <b>udržováním a obnovou veřejné zeleně</b> ve Vašem městě? - Jaké hlavní nedostatky v této oblasti shledáváte? .....						
3) S <b>čistotou ovzduší</b> ve Vašem městě? - Jaké hlavní nedostatky v této oblasti shledáváte? .....						
4) S <b>čistotou vodních toků a vodních ploch</b> ve Vašem městě? - Jaké hlavní nedostatky v této oblasti shledáváte? .....						
5) S <b>hladinou hluku</b> ve Vašem městě? - Jaké hlavní nedostatky v této oblasti shledáváte? .....						
6) S <b>likvidací odpadů</b> ve Vašem městě? - Jaké hlavní nedostatky v této oblasti shledáváte? .....						
7) S <b>úrovní Vašeho bydlení</b> (okolí Vašeho bydliště)? - Jaké hlavní nedostatky v této oblasti shledáváte? .....						
8) S <b>úrovní bydlení ve městě</b> ? (bytová výstavba, plochy pro výstavbu rodinných domů, dostatek bytů/domů na trhu apod.) - Jaké hlavní nedostatky v této oblasti shledáváte? .....						



5 velmi spokojen/a, 1 velmi nespokojen/a; **0 nedokáží posoudit**

9) <b>S dostupností zdravotní péče</b> ve městě? - Které druhy zdravotní péče, popř. která zdravotní zařízení ve městě postrádáte? .....	5	4	3	2	1	0
10) <b>S dostupností sociálních služeb<sup>1</sup></b> ve městě? - Které druhy sociálních služeb ve městě postrádáte (ambulantní, terénní, pobytové, pro kterou cílovou skupinu obyvatel)? .....	5	4	3	2	1	0
11) <b>Se sítí obchodů</b> a služeb ve městě? - Které typy obchodů ve městě postrádáte, popř. jaké hlavní nedostatky shledáváte? .....	5	4	3	2	1	0
12) <b>S dostupností a kvalitou hromadné dopravy?</b> - Co v oblasti dopravy postrádáte a jaké hlavní nedostatky shledáváte? .....	5	4	3	2	1	0
13) <b>S kvalitou dopravní infrastruktury</b> ve městě? (dle kategorií níže: 13a-h)						
<b>13a)</b> zatížení tranzitní dopravou	5	4	3	2	1	0
<b>13b)</b> dostatek parkovacích míst v centru	5	4	3	2	1	0
<b>13c)</b> parkování v sídlišti	5	4	3	2	1	0
<b>13d)</b> technický stav vozovek	5	4	3	2	1	0
<b>13e)</b> technický stav chodníků	5	4	3	2	1	0
<b>13f)</b> bezpečnost provozu/chování řidičů	5	4	3	2	1	0
<b>13g)</b> kvalita dopravního značení	5	4	3	2	1	0
<b>13h)</b> jiné (doplňte) .....	5	4	3	2	1	0
14) <b>S místní cyklo dopravou</b> , především s dostupností cyklostezek či cyklotras? - Co v této oblasti postrádáte? .....	5	4	3	2	1	0

<sup>1</sup> Dle § 34 zákona č. 108/2006 Sb., o sociálních službách v aktuálním znění, se zřizují tato zařízení sociálních služeb: centra denních služeb, denní stacionáře, týdenní stacionáře, domovy pro osoby se zdravotním postižením, domovy pro seniory, domovy se zvláštním režimem, chráněné bydlení, azylové domy, domy na půl cesty, zařízení pro krizovou pomoc, nízkoprahová denní centra, nízkoprahová zařízení pro děti a mládež, noclehárny, terapeutické komunity, sociální poradny, sociálně terapeutické dílny, centra sociálně rehabilitačních služeb, pracoviště rané péče, intervenční centra, zařízení následné péče.



5 velmi spokojen/a, 1 velmi nespokojen/a; **0 nedokáží posoudit**

15) S <b>technickou infrastrukturou</b> ve městě? (Vodovody a kanalizace, rozvod plynu a elektrické energie, veřejné osvětlení, rozvod centrálního zásobování teplem apod.) - Jaké hlavní nedostatky v této oblasti shledáváte? .....	5	4	3	2	1	0
16) S <b>ekonomickým rozvojem</b> města v posledních několika letech? (Realizované investice z rozpočtu města apod.) - Jaké hlavní nedostatky v této oblasti shledáváte? .....	5	4	3	2	1	0
17) S <b>nabídkou pracovních příležitostí</b> ve městě? (Nabídka práce, rozvoj podniků, dopravní spojení do zaměstnání.) - Jaké hlavní problémy v této oblasti shledáváte? .....	5	4	3	2	1	0
18) Se <b>vztahy s okolím</b> (sousedé, občanské soužití apod.) - Jaké hlavní problémy v této oblasti shledáváte? .....	5	4	3	2	1	0
19) S <b>bezpečností</b> ve městě. - Jaké hlavní problémy v této oblasti shledáváte? .....	5	4	3	2	1	0
20) S činností <b>Policie ČR</b> v Přerově? - Jaké hlavní problémy v této oblasti shledáváte? .....	5	4	3	2	1	0
21) S činností <b>Městské policie Přerov</b> ? - Jaké hlavní problémy v této oblasti shledáváte? .....	5	4	3	2	1	0
22) S činností <b>Magistrátu města Přerova</b> ? - Jaké hlavní problémy v této oblasti shledáváte? .....	5	4	3	2	1	0

### 13. Jak často sportujete – provádíte sportovní aktivity mimo Váš byt?

1) více než 2 x týdně	<input type="radio"/>
2) 1 x týdně	<input type="radio"/>
3) 1 x za 2 týdny	<input type="radio"/>
4) 1 x měsíčně	<input type="radio"/>
5) Příležitostně	<input type="radio"/>
6) Vůbec	<input type="radio"/>



**14. Jak jste spokojen/a s nabídkou a možnostmi sportovního vyžití ve městě (pro rekreační i aktivní sportovány)?**

5 velmi spokojen/a, 1 velmi nespokojen/a; **0 nedokáží posoudit**

5	4	3	2	1	0
---	---	---	---	---	---

Pokud jste uvedli 1 nebo 2, rozved'te níže:

.....  
.....

**15. Jaká sportovní aktivita / sportoviště Vám ve městě chybí?**

.....  
.....

**16. Jak často navštěvujete akce v oblasti kultury?**

1) více než 2 x týdně	<input type="radio"/>
2) 1 x týdně	<input type="radio"/>
3) 1 x za 2 týdny	<input type="radio"/>
4) 1 x měsíčně	<input type="radio"/>
5) příležitostně	<input type="radio"/>
6) vůbec	<input type="radio"/>

**17. Jak jste spokojen/a s nabídkou a možnostmi kulturního a společenského vyžití ve městě?**

5 velmi spokojen/a, 1 velmi nespokojen/a; **0 nedokáží posoudit**

5	4	3	2	1	0
---	---	---	---	---	---

Pokud jste uvedli 1 nebo 2, rozved'te níže:

.....  
.....

**18. Jaká kulturní aktivita / zařízení Vám ve městě chybí?**

.....  
.....

**19. Rozvíjelo se město v posledních deseti letech dle Vašeho názoru?**

Rozhodně ano	Spíše ano	Ani ano, ani ne	Spíše ne	Rozhodně ne	Nedokáží posoudit
<input type="radio"/>	<input type="radio"/>	<input type="radio"/>	<input type="radio"/>	<input type="radio"/>	<input type="radio"/>



**20. Jak vnímáte budoucnost Vašeho města: Bude se město rozvíjet?**

Rozhodně ano	Spíše ano	Ani ano, ani ne	Spíše ne	Rozhodně ne	Nedokážu posoudit
<input type="radio"/>	<input type="radio"/>	<input type="radio"/>	<input type="radio"/>	<input type="radio"/>	<input type="radio"/>

**21. Do jaké oblasti byste nejvíce směřoval/a prostředky z rozpočtu města? Zaškrtněte max. 3 možnosti.**

1) bytová výstavba, dostupnost bydlení, podpora individuální výstavby	<input type="radio"/>
2) rozvoj sociálních služeb	<input type="radio"/>
3) větší počet kulturních aktivit	<input type="radio"/>
4) větší počet sportovních aktivit	<input type="radio"/>
5) zlepšení dopravy	<input type="radio"/>
6) zvýšení bezpečnosti	<input type="radio"/>
7) podpora drobného a středního podnikání	<input type="radio"/>
8) cestovní ruch	<input type="radio"/>
9) rozvoj školství	<input type="radio"/>
10) rozvoj zdravotnictví	<input type="radio"/>
11) rozvoj možností pro volný čas	<input type="radio"/>
12) dotace spolkům, podpora klubů	<input type="radio"/>
13) rekonstrukce místních komunikací a chodníků	<input type="radio"/>
14) obnova památek	<input type="radio"/>
15) rozvoj průmyslových zón	<input type="radio"/>
16) zlepšení životního prostředí	<input type="radio"/>
17) jiné, uveďte:	<input type="radio"/>

**22. Do jaké míry využíváte při získávání informací o dění ve městě?**

	Často využívám	Občas využívám	Vůbec nevyžívám	Pokud jste uvedli „vůbec nevyžívám“, specifikujte důvod		
				Nevím, že to existuje	Nevím, kde to najít	Nevyužívám z jiného důvodu
1) úřední desku	<input type="radio"/>	<input type="radio"/>	<input type="radio"/>	<input type="radio"/>	<input type="radio"/>	<input type="radio"/>
2) webové stránky města	<input type="radio"/>	<input type="radio"/>	<input type="radio"/>	<input type="radio"/>	<input type="radio"/>	<input type="radio"/>
3) Městské informační centrum a MEIS <sup>2</sup> Přerov (vč. facebooku)	<input type="radio"/>	<input type="radio"/>	<input type="radio"/>	<input type="radio"/>	<input type="radio"/>	<input type="radio"/>
4) místní tisk (Přerovské listy)	<input type="radio"/>	<input type="radio"/>	<input type="radio"/>	<input type="radio"/>	<input type="radio"/>	<input type="radio"/>

<sup>2</sup> Městské evropské informační středisko



		Často využívám	Občas využívám	Vůbec nevyžívám	Pokud jste uvedli „vůbec nevyžívám“, specifikujte důvod		
					Nevím, že to existuje	Nevím, kde to najít	Nevyužívám z jiného důvodu
5)	TV Přerov (vč. facebooku, instgramu)	<input type="radio"/>	<input type="radio"/>	<input type="radio"/>	<input type="radio"/>	<input type="radio"/>	<input type="radio"/>
6)	komunikační platforma Mobilní Rozhlas	<input type="radio"/>	<input type="radio"/>	<input type="radio"/>	<input type="radio"/>	<input type="radio"/>	<input type="radio"/>
7)	osobní kontakt se sousedy a známými	<input type="radio"/>	<input type="radio"/>	<input type="radio"/>	<input type="radio"/>	<input type="radio"/>	<input type="radio"/>
8)	schůze, veřejné zasedání zastupitelstva	<input type="radio"/>	<input type="radio"/>	<input type="radio"/>	<input type="radio"/>	<input type="radio"/>	<input type="radio"/>
9)	internet, sociální sítě	<input type="radio"/>	<input type="radio"/>	<input type="radio"/>	<input type="radio"/>	<input type="radio"/>	<input type="radio"/>
10)	jiné, uveďte: .....	<input type="radio"/>	<input type="radio"/>	<input type="radio"/>	<input type="radio"/>	<input type="radio"/>	<input type="radio"/>

**23. Co ve městě funguje?**

.....  
.....

**24. Co by se ve městě mělo rozhodně změnit?**

.....  
.....

**25. Máte nějaké další podněty vedoucí k rozvoji města?**

.....  
.....  
.....

**Děkujeme za vyplnění dotazníku.**

ID tazatele:

#### 4.1.4 PŘÍLOHA Č. 4: PRŮZKUM PODNIKATELSKÉHO PROSTŘEDÍ

##### VYHODNOCENÍ PRŮZKUMU

Průzkum byl realizován na základě potřeb zjištění subjektivního pocitu vnímání podnikatelského prostředí v Přerově. Dotazníkové šetření a příprava dotazníku byla provedena společností PROCES – Centrum pro rozvoj obcí a regionů, s.r.o. a finální podoba dotazníku byla schválena ze strany města. Realizace průzkumu byla nastavena takovým způsobem, aby zpracovatel získal od podnikatelů potřebné informace k tvorbě strategického dokumentu. Tazatelé, kteří průzkum prováděli, dodržují etický kodex výzkumníka mezinárodní asociace ESOMAR a respektují zásady ochrany dat Úřadu pro ochranu osobních údajů.

##### Způsob vyhodnocení

Za účelem zpracování nestrukturovaných dat/textů bylo využito principu analýzy zakotvené teorie, v rámci které jsou zachyceny jevy a jejich souvislosti. Analýza dat je postavena na hledání pojmů, které se zkoumaným jevem souvisí a dále byly odhalovány vztahy mezi nimi. Vyhodnocení získaných dat je zpracováno do několika způsobů vizualizace pomocí moderních metod s možností jejich vzájemného propojení (např. tabulky, grafy), které zachycují nejrůznější oblasti zájmů, cílů, priorit.

##### Průběh průzkumu

Datum sběru: 26. 06. - 27. 07. 2020

Počet respondentů: 32

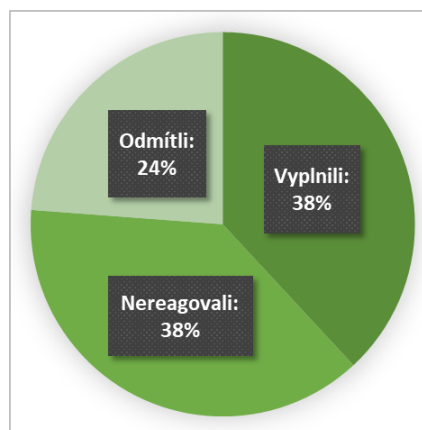
Podnikatelské subjekty byly v první fázi osloveny e-mailem a následně telefonicky pro vyplnění dotazníku. O průzkumu podnikatelského prostředí byla veřejnost i podnikatelské subjekty rovněž informovány prostřednictvím webových stránek statutárního města Přerova. Dotazníky byly zaslány 84 vybraným subjektům, které byly vybrány ve spolupráci se statutárním městem Přerov. Celkem 20 subjektů se průzkumu odmítlo zúčastnit a 32 subjektů se nevyjádřilo vůbec (nebyli ochotni vyplnit dotazník telefonicky a ani neodpověděli na žádost prostřednictvím e-mailu).

**Tabulka 4.18: Počet oslovených podnikatelských subjektů a jejich reakcí**

Dotazníkové šetření	Počet
Celkem osloveno	84
Odmítli zúčastnit se průzkumu	20
Bez reakce	32
<b>Celkem vyplněno dotazníků</b>	<b>32</b>

Zdroj: PROCES, Průzkum podnikatelského prostředí statutárního města Přerova, 2020

**Obrázek 4.20: Podíl oslovených podnikatelských subjektů**



Zdroj: PROCES, Průzkum podnikatelského prostředí statutárního města Přerova, 2020

Průzkumu se zúčastnilo celkem 18 malých a středních firem a 14 firem velkých (od 250 zaměstnanců), přesnější rozložení je v následující tabulce.

**Tabulka 4.19: Velikostní struktura respondentů**

Počet zaměstnanců	Počet respondentů	%	Z toho:			
			Malé a střední firmy		Velké firmy	
				%		%
do 10 zaměstnanců	4	12,5%	4	12,5%	0	0,0%
do 25 zaměstnanců	6	18,8%	6	18,8%	0	0,0%
do 50 zaměstnanců	8	25,0%	8	25,0%	0	0,0%
do 250 zaměstnanců	9	28,1%	0	0,0%	9	28,1%
více než 250 zaměstnanců	5	15,6%	0	0,0%	5	15,6%
<b>Celkem</b>	<b>32</b>	<b>100,0%</b>	<b>18</b>	<b>56,3%</b>	<b>14</b>	<b>43,8%</b>

Zdroj: PROCES, Průzkum podnikatelského prostředí statutárního města Přerova, 2020

Mezi respondenty byly nejvíce zastoupeny firmy působící ve zpracovatelském průmyslu, tvoří 36,1 % respondentů. Druhou nejpočetnější skupinu tvoří subjekty působící v odvětví Stavebnictví (22,2 % veškerých respondentů) a následně subjekty z odvětví Obchod, opravy motorových vozidel a výrobků (17,8 % všech respondentů). Celkový přehled respondentů dle odvětví podnikatelské činnosti je uveden v následující tabulce.

**Tabulka 4.20 Odvětví podnikatelské činnosti respondentů**

Odvětví podnikatelské činnosti	Počet	Podíl
Zpracovatelský průmysl	13	36,1%
Stavebnictví	8	22,2%
Obchod, opravy motorových vozidel a výrobků	7	19,4%
Výroba a rozvod elektřiny, plynu a vody	2	5,6%
Zdravotní a sociální péče, veterinární činnost	2	5,6%
Zemědělství, myslivost, lesnictví	1	2,8%
Ubytování a stravování	1	2,8%
Činnosti v oblasti nemovitostí, pronájmu	1	2,8%
Ostatní veřejné, sociální a osobní služby	1	2,8%
<b>Celkem</b>	<b>36</b>	<b>100 %</b>

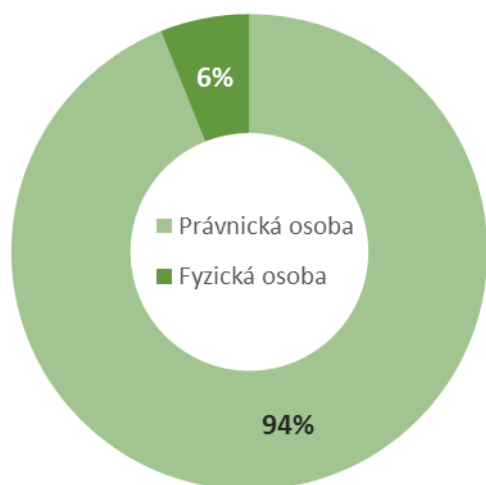
Zdroj: PROCES, Průzkum podnikatelského prostředí statutárního města Přerova, 2020

Většina respondentů v Přerově provozuje svou podnikatelskou činnost jako právnická osoba, pouze 6 % respondentů podniká jako osoba fyzická. Z obrázků níže dále vyplývá, že naprostá většina

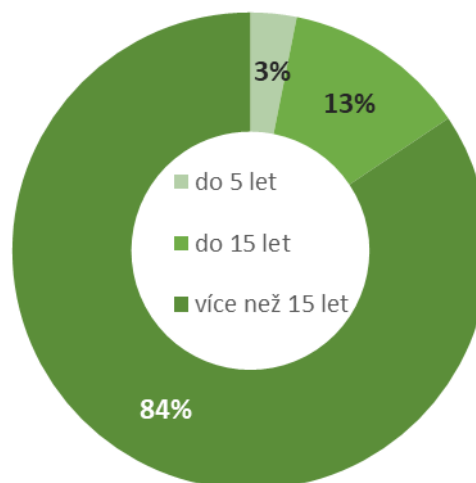


respondentů podniká v Přerově více než 15 let. Průzkumu se účastnila 3 % respondentů, jejichž podnikání netrvá déle než 5 let.

**Obrázek 4.21: Podíl fyzických a právnických osob**



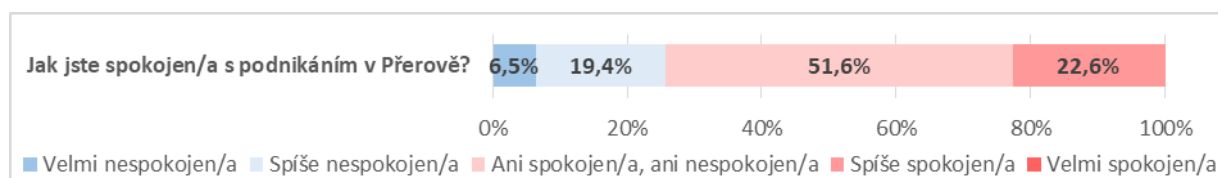
**Obrázek 4.22: Délka podnikání veškerých respondentů**



Zdroj: PROCES, Průzkum podnikatelského prostředí statutárního města Přerova, 2020

### 1. Jak jste spokojen/a s podnikáním v Přerově?

U otázky, jak jsou s podnikáním v Přerově spokojeni, odpovídali respondenti umírněně. Velmi nespokojeno je 6,5 % respondentů, spíše nespokojeno 19,4 % respondentů. Naopak pozitivní odpověď „spíše spokojen/a“ se objevila u 22,6 % respondentů. Nejčastější odpovědí byla střední varianta „ani spokojen/a, ani nespokojen/a“, kterou zvolilo 51,6 % respondentů.



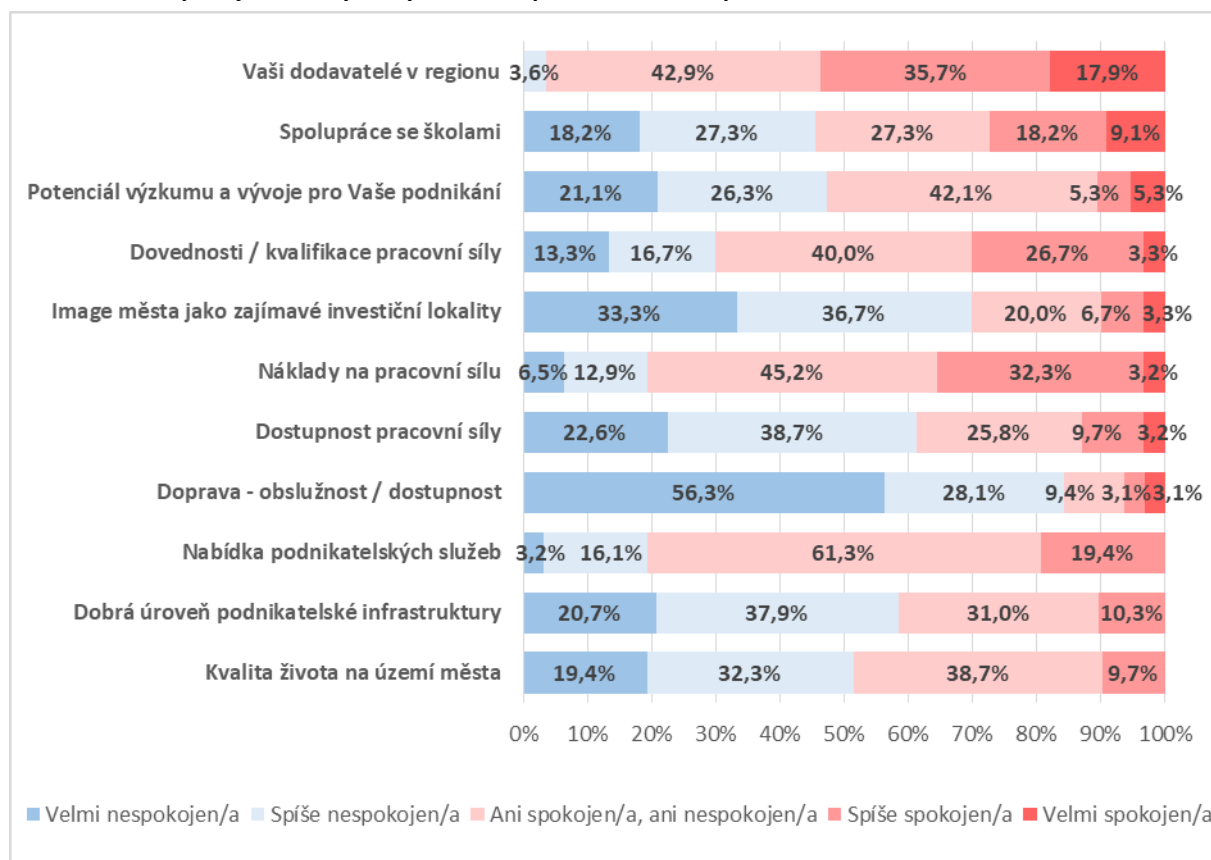
Zdroj: PROCES, Průzkum podnikatelského prostředí statutárního města Přerova, 2020

### 2. Jak jste spokojen/a s podnikatelským prostředím v Přerově?

V další otázce vyjadřovali respondenti spokojenost s jednotlivými aspekty podnikatelského prostředí. Výborně byla hodnocena spokojenost s dodavateli v regionu, u ostatních bodů se už odpovědi různily. Mezi pozitivní by se dále daly zařadit nízké náklady na pracovní sílu a dostatečná nabídka podnikatelských služeb. U dalších hodnocených oblastí již je vidět výrazný podíl odpovědí „velmi nespokojen“. Např. „Doprava – obslužnost / dostupnost“, kde je velmi nespokojeno 56,3 % respondentů, dále „Image města jako zajímavé investiční lokality“, „Dostupnost pracovní síly“,

„Potenciál výzkumu a vývoje pro podnikání“, „Dobrá úroveň podnikatelské infrastruktury“. Veškeré hodnocené oblasti včetně procentuálního zastoupení opovědí jsou znázorněny v grafu níže.

**Obrázek 4.23: Spokojenost s vybranými oblastmi podnikatelského prostředí**



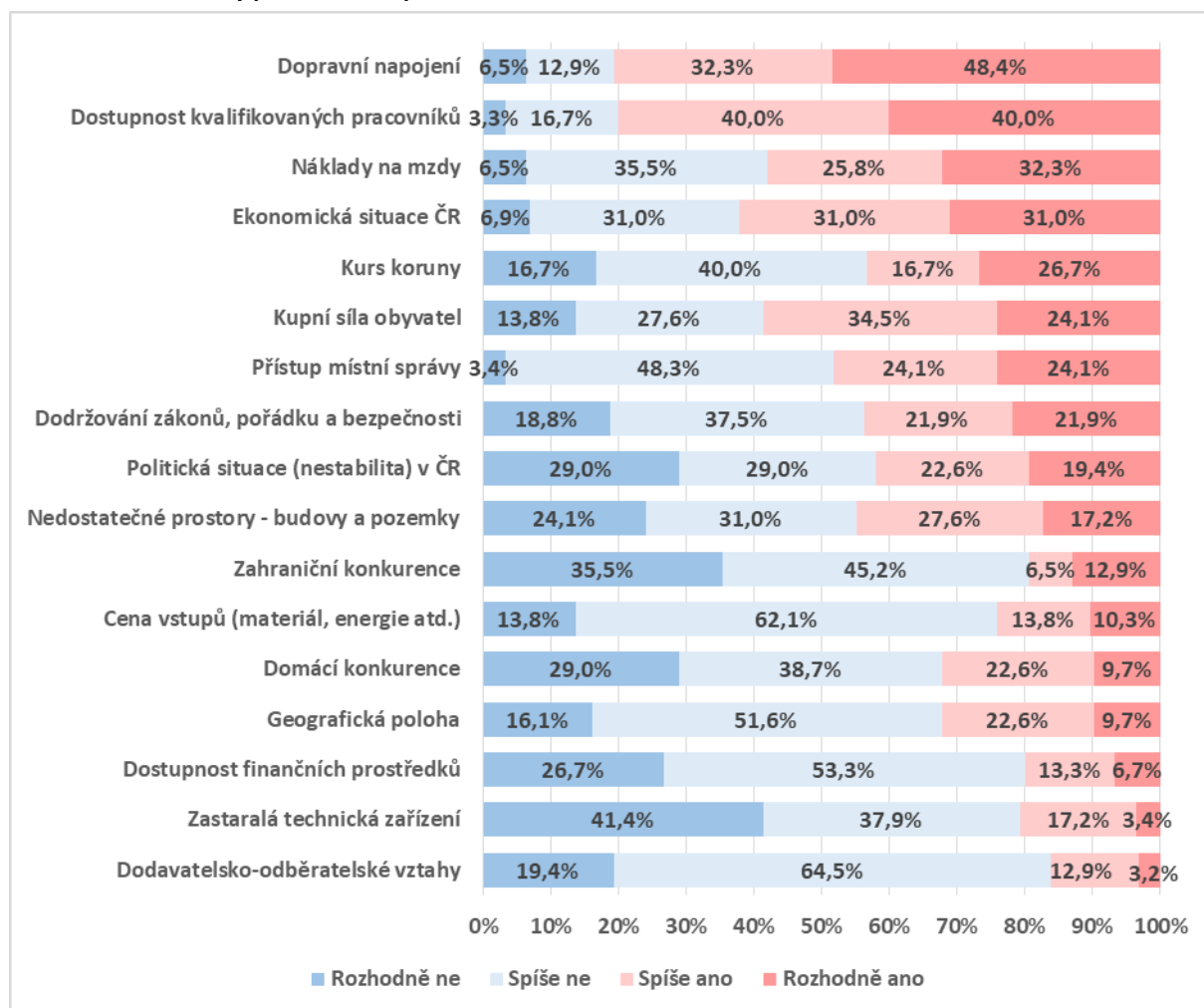
Zdroj: PROCES, Průzkum podnikatelského prostředí statutárního města Přerova, 2020

### 3. Jaké jsou bariéry rozvoje Vašeho podnikání?

Respondenti dále hodnotili, které bariéry jim v podnikání brání. Jedná se především o *dopravní napojení, dostupnost kvalifikovaných pracovníků, náklady na mzdy, ekonomickou situaci v ČR, kurs koruny, kupní sílu obyvatel, přístup místní správy*. Mezi 10 a 20 % respondentů dále odpovídalo, že jim v podnikání rozhodně brání *održování zákonů, pořádku a bezpečnosti, politická situace (nestabilita) v ČR, nedostatečné prostory – budovy a pozemky, zahraniční konkurence, cena vstupů (materiál,*

energie atd.). Naopak málo byly zmiňovány  *dodavatelско-odběratelské vztahy, zastaralá technická zařízení, dostupnost finančních prostředků, geografická poloha* či  *domácí konkurence*.

**Obrázek 4.24: Bariéry podnikání respondentů**



Zdroj: PROCES, Průzkum podnikatelského prostředí statutárního města Přerova, 2020

#### 4. Uveďte další omezující faktory místního podnikatelského prostředí

Respondenti měli možnost uvést také další omezující faktory místního podnikatelského prostředí. Zmiňovali především dopravu (nedostavěnou dálnici D1 okolo Přerova (2x), všeobecně špatnou dopravní situaci ve městě, dopravní infrastrukturu). Dále zmiňují nedostatek řemeslných pracovníků a tlak na nejnižší cenu bez ohledu na kvalitu. Také tlak na reference a znalost dodavatele a nedostatečnou kupní sílu, odliv mladých lidí a celkově rodin. Podnikatelé si dále stěžovali na neschopnost vlády, kraje a okresu, zmiňovali byrokratickou zátěž (2x), přehnanou kontrolní činnost správních a kontrolních orgánů v rámci podnikání (2x), jednu zmínili také všeobecně místní samosrávu. Jako omezující faktor se objevil také výskyt koronaviru v blízkém okolí.

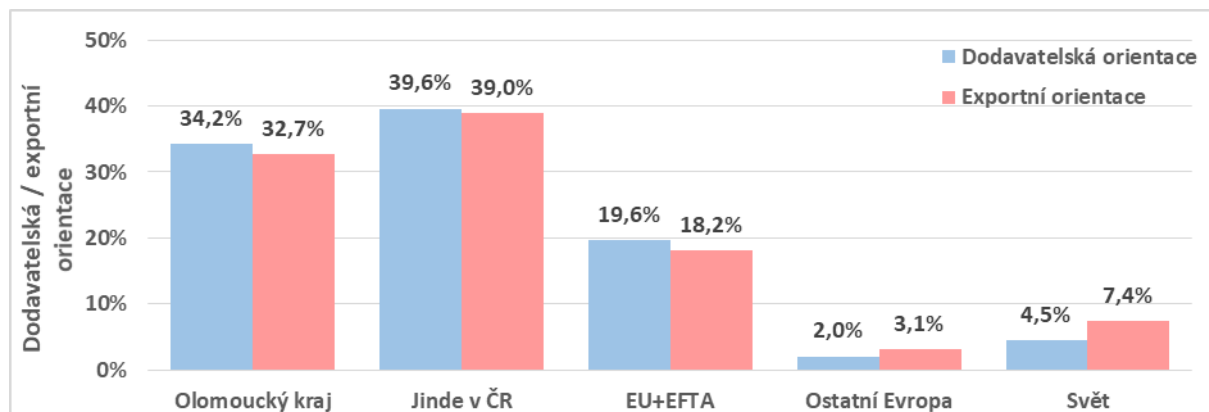
#### 5. Exportní orientace

Dodavatelská a exportní orientace firem, které se dotazníkového šetření zúčastnily, je znázorněna v grafu na následujícím obrázku. Respondenti uváděli podíl dodavatelů a podíl tržeb odběratelů dle místa jejich výskytu (Olomoucký kraj, Jinde v ČR, EU + EFTA, Ostatní Evropa, Zbytek světa). Průměrně se dodavatelé všech firem z 39,6 % nachází mimo Olomoucký kraj jinde v ČR a více než třetina

dodavatelů (34,2 %) podniků v Přerově se nachází v Olomouckém kraji. V zemích EU a EFTA je 19,6 % dodavatelů.

Co se týče exportní orientace, je situace procentuálně obdobná jako u dodavatelské orientace. Mírně vyšší je exportní orientace do světa (7,4 %).

**Obrázek 4.25: Dodavatelská a exportní orientace**



Zdroj: PROCES, Průzkum podnikatelského prostředí statutárního města Přerova, 2020

## 6. Uveďte významná pozitiva místního podnikatelského prostředí

Mezi významná pozitiva místního podnikatelského prostředí zařadili podnikatelé průmyslovou úroveň regionu, politickou stabilitu a dobrou geografickou polohu Přerova, přítomnost významného zákazníka v Přerově, ochotný přístup zaměstnanců Magistrátu města Přerova, dvakrát byly zmíněny relativně nízké náklady na pracovní sílu.

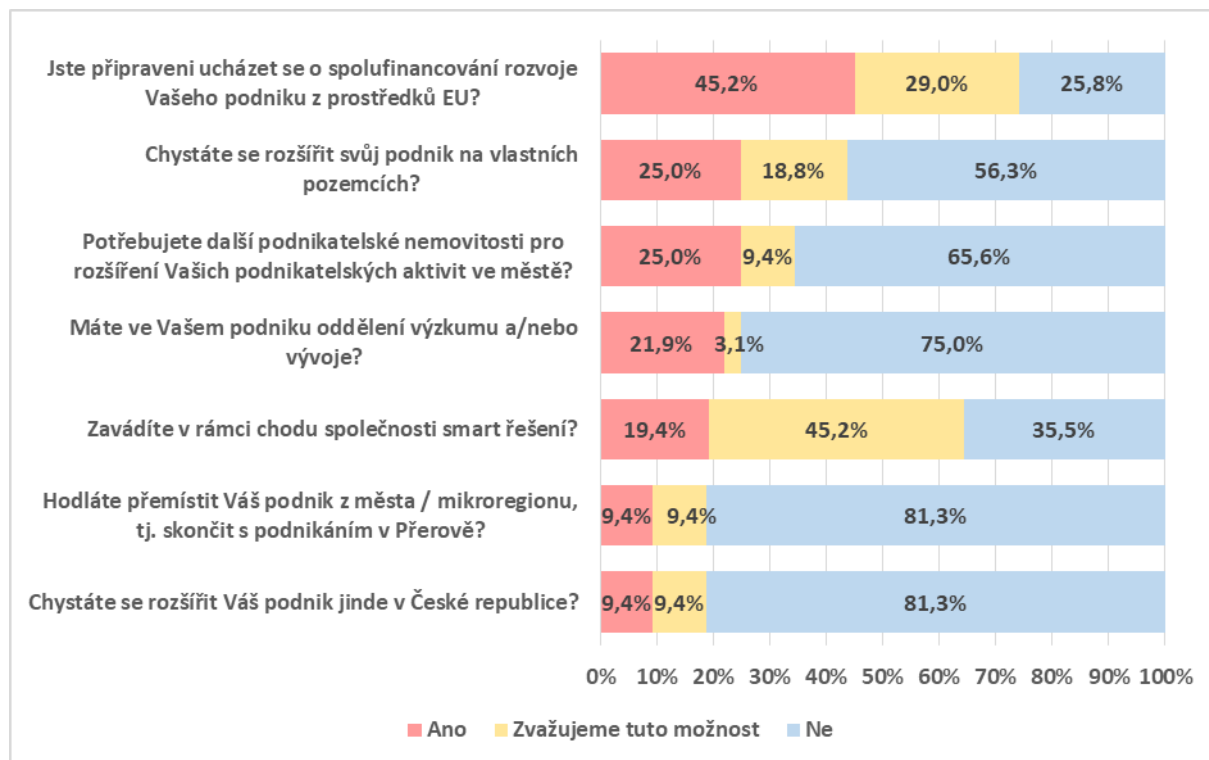
## 7. Nemovitosti a investice

Celkem 45,2 % respondentů je připraveno ucházet se o spolufinancování rozvoje svého podniku z prostředků EU, čtvrtina respondentů se chystá rozšířit svůj podnik na vlastních pozemcích a čtvrtina respondentů potřebuje další podnikatelské nemovitosti pro rozšíření svých podnikatelských aktivit ve městě. 21,9 % respondentů má ve svém podniku oddělení výzkumu a/nebo vývoje. U otázky, zda

podnikatelé zavádějí v rámci chodu společnosti smart řešení, odpovědělo sice kladně jen 19,4 % respondentů, ale uvažuje o tom dalších 45,2 % respondentů.

Struktura respondentů u posledních dvou otázek byla stejná: 9,4 % respondentů hodlá přemístit svůj podnik z města / mikroregionu, tj. skončit s podnikáním v Přerově a rovněž 9,4 % respondentů hodlá rozšířit svůj podnik jinde v ČR.

**Obrázek 4.26: Otázky zaměřené na nemovitosti a investice**



Zdroj: PROCES, Průzkum podnikatelského prostředí statutárního města Přerova, 2020

### 7.1. Která smart řešení zavádíte?

Mezi zaváděnými smart řešeními zmiňovaly firmy automatizaci měření, dálkové řízení procesů a dohled, dále automatizaci logistických procesů, automatizaci výroby, digitalizaci CNC<sup>115</sup>, vlastní informační systém, cloudová řešení, elektronizaci komunikace a předávání dokumentů, nástroje „štíhlé výroby“<sup>116</sup>.

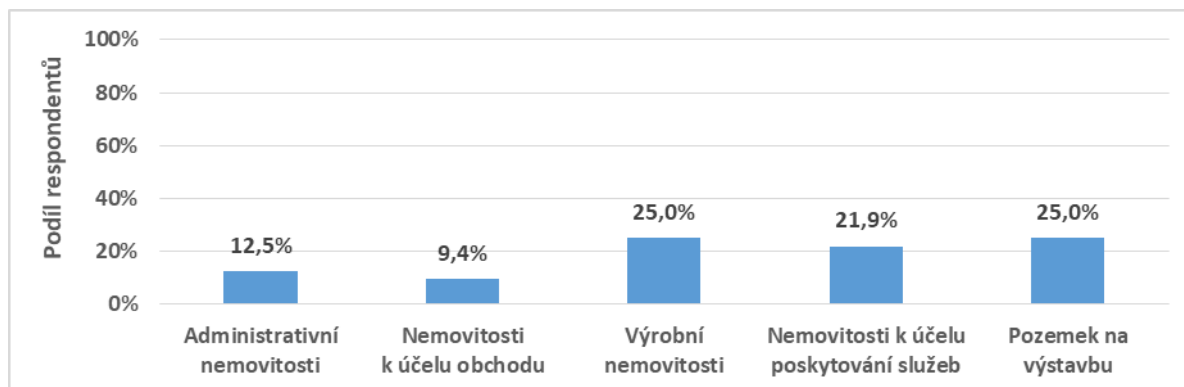
### 7.2. Zvažujete v následujících letech expanzi a s tím spojenou potřebu nalezení vhodné nemovitosti či pozemku?

Celkem 43,8 % respondentů zvažuje v následujících letech expanzi a s tím spojenou potřebu nalezení administrativní nemovitosti a nemovitosti k účelu obchodu. Potřebu nalezení výrobní nemovitosti, a také pozemku na výstavbu, bude pravděpodobně mít v následujících letech 25,0 % respondentů, nemovitosti k účelu poskytování služeb 21,9 %. Potřebu nalezení administrativní nemovitosti označilo 12,5 % respondentů.

<sup>115</sup> počítačem řízený obráběcí stroj

<sup>116</sup> TPM (Total Productive Maintenance): soubor aktivit vedoucích k provozování strojního parku v optimálních podmínkách a udržení těchto podmínek; 5S: označení pro 5 základních pravidel, kterými by se měla řídit organizace usilující o zavedení štíhlé, přehledné a čisté výroby; Lean (štíhlá výroba)

**Obrázek 4.27: Potřeba nalezení vhodné nemovitosti/pozemku podnikatelů**

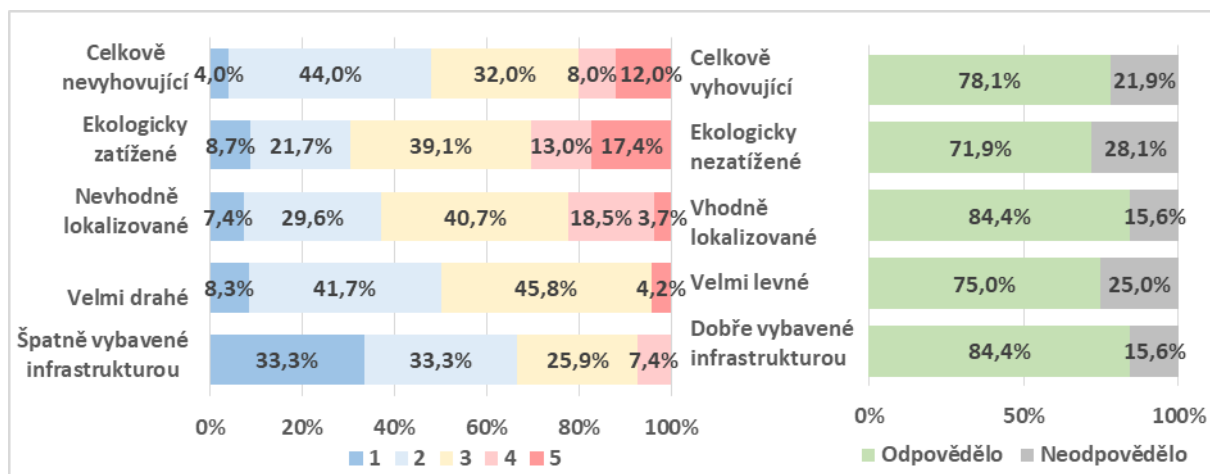


Zdroj: PROCES, Průzkum podnikatelského prostředí statutárního města Přerova, 2020

### 8. Pozemky a objekty v Přerově a nejbližším okolí využitelné pro podnikání jsou dle Vašeho názoru:

Pozemky a objekty v Přerově a nejbližším okolí jsou dle respondentů vesměs špatně vybavené infrastrukturou, spíše drahé a celkově spíše nevyhovující. O něco lépe byla hodnocena vhodnost jejich umístění a to, zda jsou ekologicky zatížené.

**Obrázek 4.28: Pozemky a objekty v Přerově a nejbližším okolí**



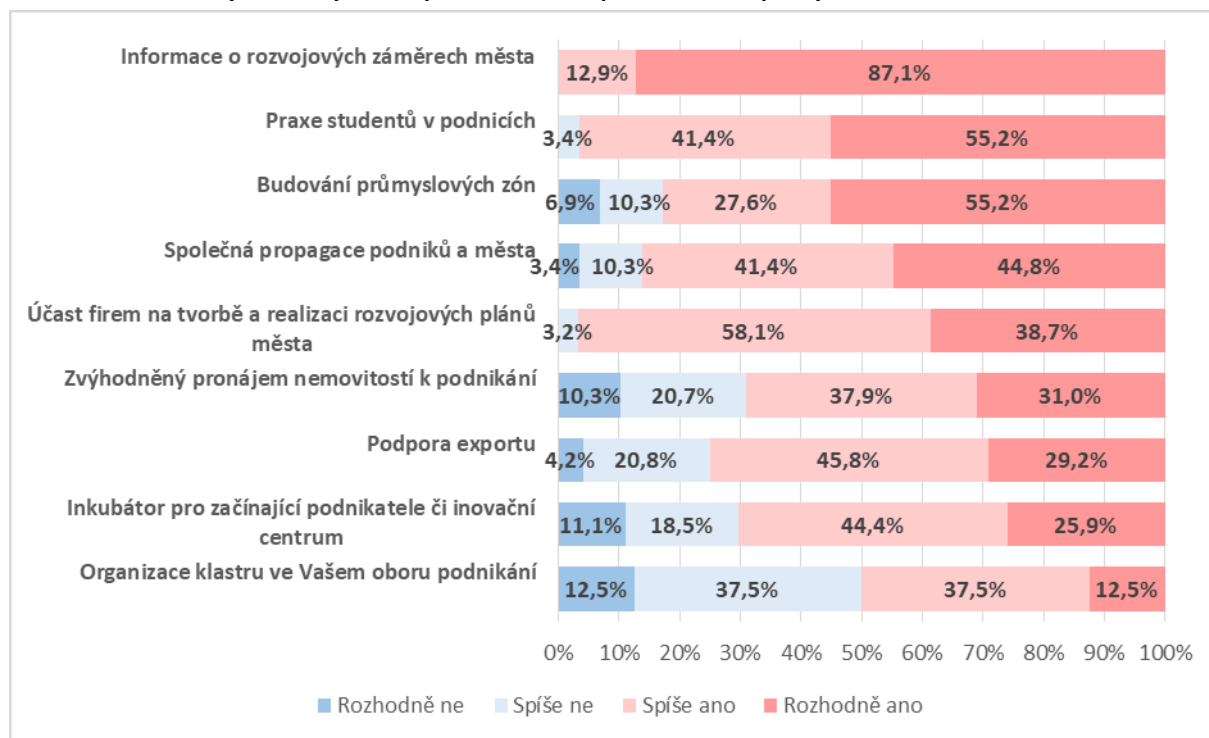
Zdroj: PROCES, Průzkum podnikatelského prostředí statutárního města Přerova, 2020

### 9. Myslíte si, že by město mělo poskytovat podnikatelům se sídlem v Přerově následující služby?

Podnikatelé by od města rozhodně ocenili informace o rozvojových záměrech města. Tuto možnost volili všichni respondenti. Téměř všichni respondenti by dále ocenili praxe studentů v podnicích a účast firem na tvorbě a realizaci rozvojových plánů města. U dalších nabízených možností se už vyskytovali také respondenti, kteří odpověděli, že by danou službu město rozhodně poskytovat nemělo. V řazení od nejžádanější z těchto možností po nejméně žádanou se jedná o: budování průmyslových zón, společnou propagaci podniků a města, zvýhodněný pronájem nemovitostí k podnikání, podporu exportu, inkubátor pro podnikatele či inovační centrum a nejméně podnikatelů volilo organizaci klastru v jejich oboru podnikání.

Jako další možnosti připsali podnikatelé, že by ocenili zvýhodněné podmínky služeb (snížené poplatky), které poskytuje město, a zadávání veřejných zakázek místním firmám.

**Obrázek 4.29: Služby, které by dle respondentů mělo podnikatelům poskytovat město**



Zdroj: PROCES, Průzkum podnikatelského prostředí statutárního města Přerova, 2020

## 10. Které další služby by podle Vašeho názoru mělo město poskytovat, aby Vám pomohlo v podnikání?

Z dalších služeb, které by město mělo poskytovat, aby jim pomohlo v podnikání, podnikatelé zmiňovali:

- Významně zrychlit a zefektivnit práci úředníků města.
- Podpora učňovského školství.
- Marketingová podpora v rámci cestovního ruchu.
- Město by mohlo pomoci se zpracováním a recyklací odpadu (spalovna, sběrný dvůr pro podnikatele, druhotné využití odpadu).
- Být nápomocni při přípravě investičního záměru. Bohužel nyní je praxe opačná.
- Město by mělo zejména zvýšit své úsilí v získávání evropských peněz, ve srovnání s okolními městy je evidentní, že nám tady ujel vlak a situace se nelepší.
- Podnikání nepotřebuje služby od města, podnikání potřebuje vyvážený rozvoj celého města, služby pro jeho obyvatele (rekreace, sport, kultura, možnost kvalitního bydlení). Kde se dobře žije a podnikatelé mají prostor pro realizaci a rozvoj svých plánů, tam to bude fungovat.<sup>117</sup>

## 11. Které oblasti rozvoje by mělo město podle Vašeho názoru prioritně řešit?

Ve výběru oblastí rozvoje, které by mělo město prioritně řešit, kde si každý respondent mohl zvolit max. 5 možností, zcela dominovala oblast Doprava ve městě, parkování (zvolilo ji 90,6 % respondentů). Dalšími oblastmi byly Doprava do města (65,6 %), Údržba a opravy silnic ve městě (50,0 %), Příprava průmyslové zóny vč. infrastruktury a odkupu pozemků (40,6 %), Podpora malého a středního podnikání (37,5 %), Sociální služby (25,0 %), Investice do opatření snižujících zátěž na životní prostředí (25,0 %).

<sup>117</sup> Kromě těchto konkrétních odpovědí se objevily také dvě negativní narážky ve smyslu, že město by nemělo podnikatele obtěžovat, mělo by více pracovat a méně mluvit a lhát (narážka na současnou politickou situaci ANO).

Veškeré oblasti investic jsou vypsány v následující tabulce. Možnost „Jiné“ zvolil 1 respondent s vysvětlením: „v zásadě všechny dle jejich stavu, až na cestovní ruch“.

**Tabulka 4.21: Oblasti rozvoje, které by mělo město prioritně řešit**

Oblast rozvoje	Podíl respondentů
Doprava ve městě, parkování	90,6%
Doprava do města	65,6%
Údržba a opravy silnic ve městě	50,0%
Příprava průmyslové zóny vč. infrastruktury a odkupu pozemků	40,6%
Podpora malého a středního podnikání	37,5%
Sociální služby	25,0%
Investice do opatření snižujících zátěž na životní prostředí	25,0%
Modernizace infrastruktury (např. vodovody, kanalizace)	21,9%
Revitalizace veřejných prostranství (na sídlištích, revitalizace parků vč. revitalizace veřejné zeleně, rekonstrukce dětských hřišť jako součást veřejného prostranství)	21,9%
Individuální bydlení – vhodné pozemky, technická infrastruktura	18,8%
Investice do objektů v centru města vč. rekonstrukce sídla radnice a magistrátu	12,5%
Rekonstrukce sportovních zařízení	12,5%
Investice do opatření snižujících vliv na změny klimatu	12,5%
Investice do kulturních zařízení	9,4%
Rozvoj cestovního ruchu	6,3%
Investice do základních a mateřských škol	6,3%
Jiné*	3,1%
Obnova památek	0,0%

Zdroj: PROCES, Průzkum podnikatelského prostředí statutárního města Přerova, 2020

\*Jako jiné bylo vypsáno: „v zásadě všechny dle jejich stavu, až na cestovní ruch“.

## 12. Co byste ještě chtěli sdělit?

Na poslední otevřenou otázku: „Co byste ještě chtěli sdělit?“, předkládali respondenti tyto podněty:

- Nutno řešit bezpečnost v rizikových lokalitách s vyšším zastoupením méně přizpůsobivých občanů.
- Základním problémem je přebujelá administrativa a nepřehledné právní prostředí.
- Stav dopravní infrastruktury v Přerově je pro podnikání velice omezující.
- Absolutní nedostatek mladých, vyučených a schopných pracovníků.
- Myslím, že je spousta pozemků, o které se musí starat TSMPr a sousedící podnikatelé by o ně měli zájem. Některé z těchto pozemků má město jen na práci a s tím spojené utrácení peněz, které by se mohly lépe investovat.





Evropská unie  
Evropský sociální fond  
Operační program Zaměstnanost



## PRŮZKUM PODNIKATELSKÉHO PROSTŘEDÍ

Vážený pane, vážená paní,

obracíme se na Vás s žádostí o spolupráci při tvorbě **Strategického plánu rozvoje statutárního města Píseka pro období 2021-2027 (s výhledem do roku 2035)**. V předkládaném dotazníku máte možnost vyjádřit se k otázkám týkajícím se budoucího rozvoje města v oblasti podnikání. Vaše názory a připomínky jsou pro tvorbu tohoto dokumentu velmi důležité. Proto Vás prosíme o zodpovězení několika otázek. Vaše spolupráce je dobrovolná, a proto na otázky, které považujete za důvěrné, nemusíte odpovídat. Zároveň Vás však ujišťujeme, že údaje, které nám poskytnete, zůstanou anonymní a nebudou komerčně využity.

Společnost PROCES – Centrum pro rozvoj obcí a regionů, s.r.o., která zpracovává tento průzkum pro statutární město Písek, je registrována Úřadem pro ochranu osobních údajů a jako správce se řídí zákonem č. 101/2000 Sb. o ochraně osobních údajů a dodržuje standardy kvality a etický kodex mezinárodní asociace ESOMAR.

Pokud budete potřebovat bližší informace, uvádíme kontaktní osoby:

Za společnost PROCES:

Bc. Linda Vyvialová, tel.: 595 136 023, email: linda.vyvialova@rozvoj-obce.cz

Za statutární město Písek, Odbor koncepce a strategického rozvoje:

Ing. Kamila Lesáková, tel.: 581 268 606, email: kamila.lesakova@prerov.eu

**Své odpovědi označte prosím písmenem „X“.**

**Předem děkujeme za Vaši laskavost a věnovaný čas.**

### 1. Jak jste spokojen/a s podnikáním v Píseku?

1 velmi nespokojen/a; 5 velmi spokojen/a; 0 nemohu posoudit

1	2	3	4	5	0
<input type="checkbox"/>	<input type="checkbox"/>	<input type="checkbox"/>	<input type="checkbox"/>	<input type="checkbox"/>	<input type="checkbox"/>

### 2. Jak jste spokojen/a s podnikatelským prostředím v Píseku?

	1 Velmi nespokojen/a	2	3	4	5 Velmi spokojen/a	0 Nemohu posoudit
a) Vaši dodavatelé v regionu						
b) Nabídka podnikatelských služeb						
c) Image města jako zajímavé investiční lokality						
d) Spolupráce se školami						
e) Náklady na pracovní sílu						
f) Potenciál výzkumu a vývoje pro Vaše podnikání						
g) Dobrá úroveň podnikatelské infrastruktury						
h) Dovednosti / kvalifikace pracovní síly						
i) Doprava – obslužnost / dostupnost						
j) Dostupnost pracovní síly						
k) Kvalita života na území města						

**3. Jaké jsou bariéry rozvoje Vašeho podnikání?**

Faktory	Rozhodně ne	Spíše ne	Spíše ano	Rozhodně ano	Nevím
a) Geografická poloha					
b) Dopravní napojení					
c) Dodavatelsko-odběratelské vztahy					
d) Kupní síla obyvatel					
e) Dostupnost kvalifikovaných pracovníků					
f) Cena vstupů (materiál, energie atd.)					
g) Dodržování zákonů, pořádku a bezpečnosti					
h) Zahraniční konkurence					
i) Domácí konkurence					
j) Ekonomická situace ČR					
k) Náklady na mzdy					
l) Kurs koruny					
m) Politická situace (nestabilita) v ČR					
n) Nedostatečné prostory – budovy a pozemky					
o) Dostupnost finančních prostředků					
p) Zastaralá technická zařízení					
q) Přístup místní správy					

**4. Uveďte další omezující faktory místního podnikatelského prostředí**

.....  
 .....

**5. Exportní orientace**

	Olomoucký kraj	Jinde v ČR	EU+EFTA <sup>1</sup>	Ostatní Evropa	Svět
Vyplňte podíl tržeb v % odběratelů z					
Vyplňte podíl nákladů od dodavatelů (v %)					

**6. Uveďte významná pozitiva místního podnikatelského prostředí**

.....  
 .....

<sup>1</sup> Evropské sdružení volného obchodu (ESVO, anglicky European Free Trade Association – EFTA).

## 7. Nemovitosti a investice

	Ano	Zvažujeme tuto možnost	Ne
a) Máte ve Vašem podniku oddělení výzkumu a/nebo vývoje?			
b) Zavádíte v rámci chodu společnosti smart řešení <sup>2</sup> ?			
c) Jste připraveni ucházet se o spolufinancování rozvoje Vašeho podniku z prostředků EU?			
d) Hodláte přemístit Váš podnik z města / mikroregionu, tj. skončit s podnikáním v Přerově?			
e) Chystáte se rozšířit Váš podnik jinde v České republice?			
f) Chystáte se rozšířit Váš podnik na vlastních pozemcích?			
g) Potřebujete další podnikatelské nemovitosti pro rozšíření Vašich podnikatelských aktivit ve městě?			

Pokud jste odpověděli na výše uvedenou otázku 7b ano, pokračujte následující otázkou 7.1:

Pokud jste odpověděli na výše uvedenou otázku 7g ano, pokračujte následující otázkou 7.2:

### 7.1 Která smart řešení zavádíte?

.....  
 .....

### 7.2 Zvažujete v následujících letech expanzi a s tím spojenou potřebu nalezení vhodné nemovitosti či pozemku?

a) administrativní nemovitosti	
b) výrobní nemovitosti	
c) nemovitosti k účelu poskytování služeb	
d) nemovitosti k účelu obchodu	
e) pozemek na výstavbu	

## 8. Pozemky a objekty v Přerově a nejbližším okolí využitelné pro podnikání jsou dle Vašeho názoru:

	1	2	3	4	5	
špatně vybavené infrastrukturou						dobře vybavené infrastrukturou
velmi drahé						velmi levné
nehodně lokalizované						vhodně lokalizované
ekologicky zatížené						ekologicky nezatížené
celkově nevyhovující						celkově vyhovující

<sup>2</sup> Např. informační a komunikační technologie, inteligentní energetika nebo mobilita. Vylepšení v oblasti práce s daty, vylepšení v oblasti výrobního či pracovního procesu, případně vylepšení pracovního prostředí vedoucí k efektivizaci firemních procesů, úsporám apod.

**9. Myslíte si, že by město mělo poskytovat podnikatelům se sídlem v Přerově následující služby?**

Služby	Rozhodně ne	Spíše ne	Spíše ano	Rozhodně ano	Nevím
a) Zvýhodněný pronájem nemovitostí k podnikání					
b) Informace o rozvojových záměrech města					
c) Společná propagace podniků a města					
d) Budování průmyslových zón					
e) Inkubátor pro začínající podnikatele či inovační centrum					
f) Účast firem na tvorbě a realizaci rozvojových plánů města					
g) Organizace klastru ve Vašem oboru podnikání					
h) Podpora exportu					
i) Praxe studentů v podnicích					
j) Jiné (prosím specifikujte):					

**10. Které další služby by podle Vašeho názoru mělo město poskytovat, aby Vám pomohlo v podnikání?**

.....

.....

.....

.....

**11. Které oblasti rozvoje by mělo město podle Vašeho názoru prioritně řešit? (vyberte max. 5 možností)**

a) doprava ve městě, parkování	
b) doprava do města	
c) údržba a opravy silnic ve městě	
d) příprava průmyslové zóny vč. infrastruktury a odkupu pozemků	
e) rozvoj cestovního ruchu	
f) modernizace infrastruktury (např. vodovody, kanalizace)	
g) sociální služby	
h) podpora malého a středního podnikání	
i) individuální bydlení – vhodné pozemky, technická infrastruktura	
j) investice do objektů v centru města vč. rekonstrukce sídla radnice a magistrátu	
k) revitalizace veřejných prostranství (na sídlištích, revitalizace parků, vč. revitalizace městské zeleně, rekonstrukce dětských hřišť jako součást veřejného prostranství)	
l) investice do základních a mateřských škol	
m) obnova památek	
n) investice do kulturních zařízení	
o) rekonstrukce sportovních zařízení	
p) investice do opatření snižujících zátěž na životní prostředí	
q) investice do opatření snižujících vliv na změny klimatu	
r) jiné (prosím specifikujte):	
.....	

**12. Co byste ještě chtěli sdělit?**

.....  
.....  
.....

**Následující údaje slouží pro zpracování odpovědí****13. Svou podnikatelskou činnost provozujete jako:**

a) právnická osoba	
b) fyzická osoba	

**14. Ve kterém odvětví provozujete svoji podnikatelskou činnost?**

1. zemědělství, myslivost, lesnictví	
2. zpracovatelský průmysl	
3. výroba a rozvod elektřiny, plynu a vody	
4. stavebnictví	
5. obchod, opravy motor. vozidel a výrobků	
6. ubytování a stravování	
7. doprava, skladování a spoje	
8. finanční zprostředkování	
9. činnosti v oblasti nemovitostí, pronájmu	
10. vzdělávání	
11. zdrav. a sociální péče, veterinární činnost	
12. ostatní veřejné, sociální a osobní služby	

**15. Jaká je délka podnikání Vaší firmy?**

a) do 5 let	
b) do 15 let	
c) více než 15 let	

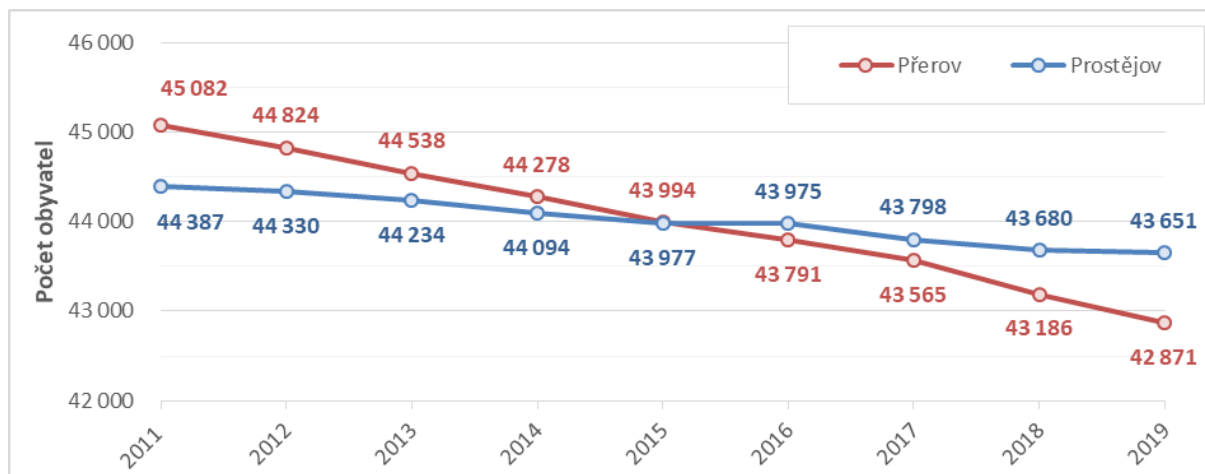
**16. Zvolte velikost Vašeho podniku podle počtu zaměstnanců:**

a) do 10 zaměstnanců	
b) do 25 zaměstnanců	
c) do 50 zaměstnanců	
d) do 250 zaměstnanců	
e) více než 250 zaměstnanců	

**DĚKUJEME ZA VYPLNĚNÍ DOTAZNÍKU.**

#### 4.1.5 PŘÍLOHA Č. 5: DOPLŇUJÍCÍ TABULKY A GRAFY ANALYTICKÉ ČÁSTI

Obrázek 4.30: Srovnání vývoje počtu obyvatel od roku 2011 ve městech Přerov a Prostějov



Zdroj: ČSÚ, Veřejná databáze, zpracování PROCES. Data k 31. 12. daného roku

Soupis kulturních památek z ústředního seznamu kulturních památek Národního památkového ústavu udává tabulka níže.

Tabulka 4.22: Seznam kulturních památek na území Přerova

Kategorie	Název	Lokalita	Anotace
území	Přerov, ochranné pásmo městské památkové zóny	Dlážka; Dolní Město; Šířava; Trávnícká Ulice; Troubecká Ulice; Židovská Obec	
území	Přerov - městská památková zóna	Přerov	
území	Přerov, ochranné pásmo parku Michalov	Dlážka	
území	Čekyně, ochranné pásmo zámku Čekyně	Čekyně	
soubor	pomník bojiště z r. 1866	Dluhonice	Soubor tří památek na srážku jízdních oddílů pruské a rakouské armády v roce 1866.
soubor	sochy sv. Jáchyma, sv. Josefa a sv. Libora	Penčice	Soubor barokních soch na architektonizovaných podstavcích tvoří socha sv. Jáchyma, socha sv. Josefa a socha sv. Libora. Druhá jmenovaná je datována chronogramem 1711. Sv. Jáchym, sv. Libor - připisováno O. Zahnerovi, sv. Josef D. Zirnovi.
objekt	Záložna	Dolní Město; Přerov	Příklad velmi kvalitní tvorby místního autora, citlivě rezonující vlivy holandského neoplasticismu a dekorativizujících proudů 20. let 20. stol.
objekt	socha sv. Josefa	Dolní Město; Přerov	Kvalitní barokní práce z roku 1717.
objekt	pomník padlým partyzánům	Šířava	Pomník připomínající Přerovské povstání v květnu 1945.
objekt	pomník obětem fašismu	Přerov; Šířava	Památník protifašistického odboje. Kvalitní sochařské dílo.
objekt	měšťanský dům	Horní Město; Přerov	Původně dva renesanční domy, v 80. letech 20. století stavebně i dispozičně spojeny v jeden. Součást historického jádra města.
objekt	pomník na hrobě Slávka Kratochvíla	Přerov; Šířava	Pomník první oběti rakouské válečné perzekuce z roku 1914.
objekt	činžovní dům	Adresa: Bartošova č.p. 2300/14	Výtvarně výrazný příklad funkcionalistického činžovního domu, individualizovaného inovací

Kategorie	Název	Lokalita	Anotace
			dispozice a snahou po plastickém ztvárnění průčelí. Jeden z autorů, Oskar Oehler, byl přerovský rodák.
objekt	Nová sokolovna	Dlážka; Přerov	Výtvarně hodnotný příklad architektonicky a urbanisticky profesionálně zvládnuté multifunkční stavby, zčásti dílo místních autorů.
objekt	Vila	Dlážka; Přerov	Mimořádně zachovalý dům z období pozdního historismu, nacházející se ve vilové čtvrti v blízkosti památkově chráněného parku Michalov.
objekt	výpravní budova železniční stanice	Přerov; Šířava	Výpravní budova z let 1892-1893, vzniklá přestavbou a rozšířením původní restaurace jako druhá výpravní budova této železniční stanice (původní výpravní budova je umístěna severněji). Významná součást železniční stanice Severní dráhy císaře Ferdinanda.
objekt	základní škola	Přerov; Šířava	Jedna z nejvýznamnějších funkcionalistických realizací veřejných objektů, stylově velmi čistá, mj. se zajímavou koncepční průpravou od studia k realizaci.
objekt	kostel sboru Českobratrské církve evangelické	Adresa: Č. Drahlovského č.p. 912/1	Raný příklad moderní sakrální stavby, kultivovaně a citlivě navazující svým architektonickým pojetím na přerovskou bratrskou tradici.
objekt	pomník Mistra Jana Husa	Přerov	Pomník vytvořený k 500. výročí upálení Mistra Jana Husa olomouckým sochařem Juliem Pelikánem.
objekt	rodinný dům Jana Poláška	Přerov; Šířava	Významný funkcionalistický dům postavený podle projektu předního představitele brněnské meziválečné architektonické avantgardy architekta Josefa Poláška.
objekt	chrám sv. Cyrila a Metoděje	Dolní Město; Přerov	Chrám pravoslavné církve vznikl adaptací bývalé židovské synagogy, která byla opuštěna v důsledku likvidace přerovské židovské obce za 2.světové války.
objekt	pomník Mistra Jana Husa	Předmostí	Výtvarně hodnotná plastika.
objekt	správní budova 2	Přerov	Výtvarně hodnotný příklad administrativní budovy průmyslového podniku, pojednaný v čistých liniích funkcionalistického stylu. Vyprojektováno přerovským rodákem Oskarem Oehlerem a jeho manželkou Elly Oehler.
objekt	rodinný dům	Dlážka; Přerov	Umělecky hodnotný příklad organické větve funkcionalistické architektury.
objekt	čínžovní dům energetické společnosti	Adresa: Husova č.p. 1097/10	Významný příklad raně funkcionalistické stavby, autorem návrhu byl přední brněnský meziválečný architekt B.Fuchs. Stavba s aplikací konstrukčního ocelového skeletu, který je naznačen i v architektuře průčelí.
objekt	kaple sv. Jiří	Horní Město; Přerov	Kaple sv.Jiří je jednou z dominant Horního náměstí.
objekt	kaple Panny Marie	Čekyně	Kvalitní barokně-klasicistní kaple, se zlidovělými prvky, citlivě zasazená do krajiny stojí patrně na místech starší kaple sv. Jana a Pavla
objekt	společenský dům zv. Městský dům	Dolní Město; Přerov	Výrazný příklad architektury stylu pozdního historismu. Architektonicky hodnotný interiér.
objekt	měšťanský dům	Horní Město; Přerov	Dům s renesančním jádrem, součást městské historické zástavby.
objekt	rodinný dům	Dlážka; Přerov	Umělecky hodnotný a slohově čistý příklad funkcionalistické stavby rodinného domu, inklinující k puristickému výrazu. Projektantem byl významný představitel brněnské meziválečné architektonické avantgardy Josef Polášek.
objekt	měšťanský dům Korvinský	Horní Město; Přerov	Dům v jádru ze 16.století, součást historického jádra města.
objekt	výšinné opevněné sídliště Hradisko	Čekyně	Archeologicky cenná lokalita s dochovanými relikty pravěkého opevnění eneolitu až doby halštatské.
objekt	brána hřbitova	Penčice	Hřbitovní brána z 1. poloviny 19. století.
objekt	socha sv. Rocha	Horní Město; Přerov	Hodnotná sochařská práce z 1.poloviny 18.století.

Kategorie	Název	Lokalita	Anotace
objekt	socha Jana Ámose Komenského	Adresa: Č. Drahlovského	Kvalitní sochařská práce z roku 1874.
objekt	pomník Františka Rasche	Přerov; Šířava	Pomník Františka Rasche, organizátora vzpoury v r. 1918.
objekt	neopevňené sídliště Předmostí	Předmostí	Archeologicky cenná, v regionu ojedinělá lokalita.
objekt	socha sv. Jana Nepomuckého	Dolní Město; Přerov	Hodnotná barokní plastika.
objekt	socha Elektry	Dlážka; Přerov	Kvalitní sochařská práce z roku 1936.
objekt	pomník Jana Blahoslava	Horní Město; Přerov	Dílo předního českého sochaře z 20.let 20.století.
objekt	socha Neptuna	Dolní Město; Přerov	Umělecky hodnotná barokní práce z 18.století.
objekt	přístavba dílenského traktu a obytné budovy	Přerov	Novostavba dílen a obytného domu, citlivě napojená na stávající budovu školy.
objekt	bývalý okresní úřad	Přerov; Šířava	Příklad projekčně dokonalého řešení veřejné správní budovy ve stylu dekorativizujícího rondokubismu 1.pol. 20.let 20.století, kterýžto styl je chápán jako umělecký ohlas národnostního vzepětí osamostatněného státu.
areál	park Michalov	Dlážka; Přerov	Významný příklad městského parku počátku 20. století podle návrhu českého zahradního architekta Františka Thomayera (1856-1938).
areál	měšťanský dům	Horní Město; Přerov	V jádru renesanční měšťanský dům je řadový patrový s podloubím a jeho parcela na východě pojímá i úsek městských hradeb. Je dochovaný mážhaus ad. zachované autentické architektonické konstrukce. Průčelí zdobí nadokenní římsy v návojové linii.
areál	venkovská usedlost	Dluhonice	Hanácká venkovská architektura pocházející v jádru z 18. století. Fasáda s empírovou plastickou výzdobou pochází z 1. poloviny 19. století. Usedlost tvoří jednak obytný dům a jednak hospodářské stavby.
areál	městské opevnění s 10 baštami a fortanou	Dolní Město; Horní Město; Přerov	Středověké městské hradby z 2.poloviny 15.století. Příklad fortifikačního systému s 10 baštami a fortanou za domem č.p. 18.
areál	kostel sv. Vavřince s kaplí a křížem	Dolní Město; Přerov	Původně gotický kostel byl barokně přestavěn v letech 1725–1732. Kaple Panny Marie je barokní sakrální stavbou, která pochází z roku 1722. Novogotický kříž na oktogonálním soklu je situován před kaplí a pochází z konce 19. století.
areál	židovský hřbitov	Přerov; Šířava	Hodnotný příklad poemancipačního židovského hřbitova s novodobými náhrobky.
areál	kaple Panny Marie s ohradní zdí	Lověšice	Výtvarně hodnotný barokní celek kaple a ohradní zdi.
areál	vila Karla Kovaříka	Přerov; Šířava	Vila Karla Kovaříka se zahradou a oplocením.
Areál	měšťanský dům	Horní Město; Přerov	Jádro patrového řadového, bývalého měšťanského domu s podloubím o dvou osách pochází z přelomu 15. a 16. století. Průčelí je opřeno o opěrné pilíře kosého tvaru. Východní část parcely pojímá úsek městských hradeb.
Areál	gymnázium Jakuba Škody	Přerov; Šířava	Autorsky určená monumentální a proporčně vyvážená stavba, inspirovaná benátskou pozdní renesancí. Doplněna novostavbami tělocvičny a západního pavilonu.
Areál	dům s tiskárnou Jaroslava Strojila	Dolní Město; Přerov	Areál tiskárenského závodu s třípatrovým obytným domem. Obytný dům je kvalitním příkladem dekorativizující a neoklasicistní tvorby ve stylu individualistické moderny 1.poloviny 20. let 20. století.
Areál	měšťanský dům	Horní Město; Přerov	Řadový patrový bývalý měšťanský dům má renesanční jádro z 15. - 16. století a byl upravován po požárech v



Kategorie	Název	Lokalita	Anotace
			18. a 19. století. Zachován je např. mázhaus, historické klenby s hřebínky i černá kuchyně.
Areál	kostel sv. Maří Magdalény	Předmostí	V roce 1772 rokokově přestavěný kostel, zmiňovaný již v roce 1362, s renesančním náhrobkem Kateřiny Kunšové z Vrchlabí a na Čekyni z roku 1526 a sochami sv. Cyrila a Metoděje z roku 1863. Dominanta bývalé návsi, fragment původní zástavby obce.
Areál	zámecký areál	Horní Město; Přerov	Hodnotná architektura zámku gotického původu z 15. století, renesančně přestavěná s pozdějšími úpravami a přestavbami.
Areál	Zámek	Čekyně	Drobné venkovské šlechtické sídlo s parkem, přestavěné kolem roku 1618 z raně gotické tvrze majiteli rodu Podstatských z Prusinovic, je obklopeno původně anglickým parkem, založeným roku 1766 stavebníkem barokních úprav Ernstem Gottliebem von Petraschem.
Areál	bývalá radnice s domem na parkáně	Horní Město; Přerov	Původně řadový renesanční dvojdům, od roku 1482 radnice Horního města s perňštejskými znaky. Součást východní fronty Horního náměstí.
Areál	měšťanský dům	Horní Město; Přerov	V jádru renesanční dům upravovaný k roku 1796 byl postaven na úzké městské parcele. Bývalý měšťanský dům má v průčelí portál s rozeklaným portálem, horní část průčelí zdobí pilastry, suprafenestry a středová zdobená oválná nika. Hodnotný je mázhaus.
Areál	měšťanský dům	Horní Město; Přerov	Řadový dům s renesančním jádrem, součást souvislé zástavby městského jádra.
Areál	měšťanský dům	Horní Město; Přerov	Renesanční dům v jádru z 2. poloviny 15. století byl několikrát přestavován. Charakter průčelí s pozdně barokním portálem, pilastry, suprafenestrami a středovou nikou se střapci ukazuje na téhož zednického mistra jako u sousedního domu č. i. čp. 33.
Areál	restaurace Michalov	Přerov	Původně výletní restaurace situovaná uprostřed stejnojmenného městského parku Michalov, poblíž hlavní aleje. Hodnotný solitér, vypovídající o dobové atmosféře areálu městského parku.
Areál	základy sboru a domu se školou jednoty bratrské	Dolní Město	Mimořádně cenný pozůstatek duchovního centra jednoty bratrské, kde působili Jan Blahoslav a Jan Amos Komenský. Archeologický nález významný nejen pro poznání stavební historie města Přerova, ale i pro dějiny českých zemí obecně.
Areál	měšťanský dům s hospodářskou budovou	Horní Město; Přerov	Řadový patrový dům s podloubím byl vystavěn na lichoběžníkovém půdorysu na přelomu 15. a 16. století. Později byl upravován. Je dochovaný mázhaus aj. místnosti s historickými klenbami.

Zdroj: <https://www.mkcr.cz/ustredni-seznam-kulturnich-pamatek-cr-266.html>

Pozn.: Vzhledem k nepřesnostem v ústředním seznamu kulturních památek byla u některých památek uvedena nikoliv „Lokalita“, ale „Adresa“ památky.

**Tabulka 4.23: Kategorie hromadných ubytovacích zařízení ve městě Přerov v roce 2019**

Kategorie hromadných ubytovacích zařízení	Počet zařízení
Hotel *****	.
Hotel, motel, hotel ****	1
Hotel, motel, hotel ***	2
Hotel, motel, hotel **	1
Hotel, motel, hotel *	.
Hotel garní ****, ***, **, *	.
Penzion	4
Kemp	.
Chatová osada	1
Turistická ubytovna	2
Ostatní HUZ	.
Celkem	11

Zdroj: ČSÚ, veřejná databáze, 2020

Pozn.: „-“, pomlčka na místě čísla značí, že údaj není k dispozici nebo je nespolehlivý

#### 4.1.6 PŘÍLOHA Č. 6: STANOVISKO PODLE § 10G ZÁKONA Č. 100/2001 SB.