



Vážení spoluobčané,

budou to již čtyři roky, kdy jsme společně pracovali na představách o budoucí tváři našeho města.

Mnoho z Vás se již tehdy, a od té doby mnohokrát, zapojilo do prací na strategii města. Společně jsme si stanovili ambiciózní cíle na příštích 15 let a současně se rozhodli získat pro jejich realizaci co nejvíce finančních prostředků z externích zdrojů. O tom, jak se nám to v uplynulých čtyřech letech dařilo, je tato brožura.

Dovolte mi, abych poděkoval všem, kteří jakýmkoliv způsobem pomohli k dosažení uvedených výsledků.

*Ing. Josef Jalůvka
starosta města*



Úvod

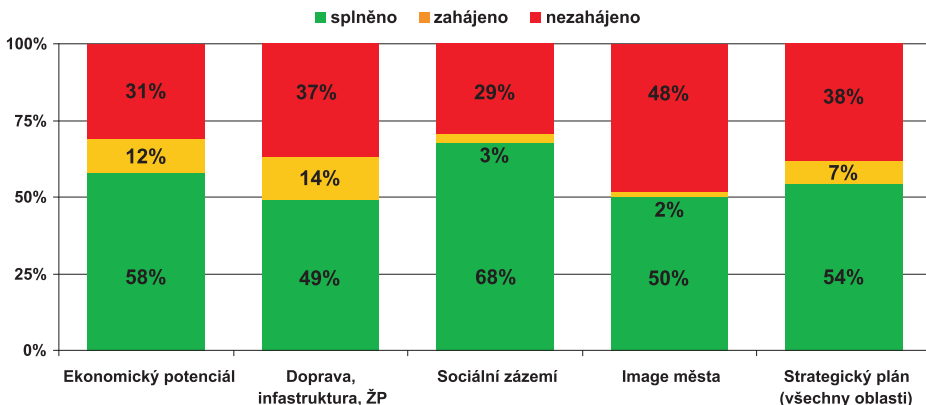
V roce 2007 byl vytvořen a schválen Strategický plán rozvoje města Kopřivnice pro období 2007–2022. Jde o koncepční dokument, jehož hlavním smyslem je organizace rozvoje Kopřivnice pomocí sladování jednotlivých zájmů tak, aby město prosperovalo jako jeden celek. Tvorba Strategického plánu byla unikátní otevřením všech projednávaných témat širokému spektru partnerů z řad odborné i laické veřejnosti – na stanovení priorit a definování konkrétních opatření se aktivně podílelo více než dvě stě Kopřivničanů a několik dalších desítek občanů přispělo ke konečné verzi plánu svými náměty a připomínkami.

Realizací jednotlivých opatření směřuje město k naplňování schválené strategické vize:

***Do roku 2022 se Kopřivnice změní na prosperující regionální centrum.
Bude městem přitažlivým pro občana, investora i turistu.
Bude svou ekonomickou prosperitu stavět na silné automobilové tradici,
na širokém spektru podnikatelských atraktivit,
rozvoji turistických aktivit a vzdělaných lidech.
Bude Zdravým městem s moderním centrem nabízejícím široký rozsah
kvalitních služeb rostoucímu počtu obyvatel.***

Plnění Strategického plánu je sledováno podle předem nastavených ukazatelů. Z jejich vyhodnocení vyplývá, že **z úkolů, které byly stanoveny na období patnácti let, je více než 50 % splněno již nyní, za první čtyři roky realizace plánu.**

Vyhodnocení plnění Strategického plánu rozvoje za období 2007–2010 dle jednotlivých prioritních oblastí



V letech 2007–2010 se městu podařilo získat dotace ve výši 405 milionů korun na realizaci projektů o celkových nákladech 632 milionů korun. Úspěch města na poli získávání dotačních prostředků byl oceněn také v soutěži Město pro byznys 2010, v níž získala Kopřivnice 1. místo v množství získaných financí z EU v rámci celého Moravskoslezského kraje. Další žádosti o dotace jsou již předloženy a čekají na vyhodnocení. Současně jsou připravovány dotační žádosti na dosud nezahájené aktivity Strategického plánu.

Realizované a schválené projekty, na které se městu podařilo získat dotace	v mil. Kč	Dotace	Stav (srpen 2010)
Dostavba tělocvičny a rekonstrukce ZŠ Lubina	16,9	16,9	realizováno 2007
Rozšíření kamerového systému	0,4	0,4	realizováno 2007
Aglomerace Kopřivnice Lubina, odkanalizování – dokumentace	2,3	0,3	realizováno 2007
Komunitní plánování sociálních služeb	0,4	0,2	realizováno 2007/8
Program prevence kriminality 2008	0,2	0,2	realizováno 2008
Informačně osvětový systém o životním prostředí v Kopřivnici	0,2	0,1	realizováno 2008
Evropské léto v Kopřivnici	0,6	0,2	realizováno 2008
Průkazy energetické náročnosti budov	0,2	0,1	realizováno 2008
Dětské dopravní hřiště a úpravy zahrady MŠ I. Šustaly	11,6	9,0	realizováno 2008/9
Regenerace sídliště Sever RC 27	9,2	4,0	realizováno 2008/9
Bezbariérové město trasa I. – přechod přes ulici Štefánikovu	0,6	0,5	realizováno 2009
Hasičská zbrojnice Kopřivnice – příprava projektové dokumentace	0,5	0,5	realizováno 2009
Částečná rekonstrukce ZŠ Alšova	9,7	7,5	realizováno 2009
Rozšíření CzechPointu	0,1	0,1	realizováno 2009
Prevence kriminality 2009	0,2	0,1	realizováno 2009
Energetický software	0,4	0,2	realizováno 2009
Modernizace zvuku kina Puls	0,3	0,2	realizováno 2009
Restaurování sloupu Panny Marie v Mniší	0,1	0,1	realizováno 2009
Aktualizace a modernizace webových stránek informačního centra	0,1	0,1	realizováno 2009
Realizace místní Agendy 21 v Kopřivnici	1,2	1,1	realizováno 2009/10
Bezbariérové město Kopřivnice trasa I., projekt č. 1	10,5	4,9	realizováno 2009/10
Integrovaný plán rozvoje města pro obytnou zónu Kopřivnice Jih	177,8	96,6	v realizaci
Lokalizace a charakteristika starých ekologických zátěží	9,0	8,0	v realizaci
Aglomerace Kopřivnice – Lubina, odkanalizování	189,1	143,4	v realizaci
ZŠ Alšova - energetická opatření – I. etapa	25,9	11,5	v realizaci
ZŠ 17. listopadu - energetická opatření – I. etapa	24,9	11,7	v realizaci
Zlepšení dopravní dostupnosti Průmyslového parku – I. etapa	22,3	15,0	v realizaci
Rekonstrukce mostu v Kopřivnici Lubině – Na Habeši	3,7	3,6	v realizaci
Modernizace kina Puls II. a III. etapa – obraz	3,9	1,2	v realizaci
Zlepšení informační a propagační činnosti informačního centra	0,1	0,1	v realizaci
Regenerace sídliště Sever RC 29	9,4	4,0	v realizaci
Dílna kvality Kopřivnice	9,7	8,3	v realizaci
Cyklostezka Kopřivnička	21,2	9,8	schváleno
Kompetenční přístup v řízení lidí na MÚ v Kopřivnici	5,8	4,9	schváleno
Předprojektová příprava řešení brownfield	0,5	0,5	schváleno
Rozšíření MŠ Mniší	2,3	1,3	schváleno
Zkvalitnění infrastruktury pro vzdělávání v ZŠ Dr. M. Horákové	9,9	9,1	schváleno
Modernizace školního sportovního hřiště v ZŠ Dr. M. Horákové	7,4	6,7	schváleno
Revitalizace MŠ Krátké	10,0	5,5	schváleno
Rekonstr. škvarového hřiště v areálu Pod Červeným kamenem	3,6	2,9	schváleno
Rekonstrukce budovy ZŠ Mniší	30,3	14,3	schváleno
Celkem	632,5	405,1	

V další části této publikace jsou popsány vybrané aktivity jednotlivých prioritních oblastí, které byly v uplynulém období realizovány.

E - Ekonomický potenciál a rozvoj lidských zdrojů

E.1 Rozvoj podnikání zejména malého a středního

Prostřednictvím dlouhodobé spolupráce s Centrem podnikání a rozvoje, s. r. o., podporuje město poskytování **bezplatného poradenství** pro začínající malé a střední podnikatele a poradenství v oblasti zpracování rozvojových projektů a žádostí o dotace ze strukturálních fondů EU. Podnikatelé mohou rovněž získat užitečné informace prostřednictvím internetového **Portálu rozvoje podnikání Kopřivnicka** www.prokop.cz.

V roce 2009 město aktivně reagovalo na rostoucí nezaměstnanost související s globální ekonomickou krizí a ve spolupráci se společností RPIC-ViP, s. r. o., zřídilo v budově radnice **poradnu pro nezaměstnané a pro osoby ohrožené ztrátou zaměstnání**. Pomoc, kterou poradna poskytuje, spočívá především v personálním poradenství, školení a trénování klíčových kompetencí. Kromě toho poskytuje společnost také poradenství firmám v oblasti rekvalifikačních a vzdělávacích programů financovaných z fondů Evropské unie.

K zajištění vzájemné informovanosti a rozvoje spolupráce na konkrétních projektech jsou organizovány **pravidelné schůzky** vedení města se zástupci významných firem působících ve městě. Konkrétním výstupem těchto schůzek je mj. získání finanční podpory podnikatelů při realizaci cyklostezky a chodníků podél ulice Panské.

www.prokop.cz



Podnikatelé jsou zastoupeni také v Komisi pro strategický rozvoj.



Poradna pro osoby ohrožené ztrátou zaměstnání.

E.2 Rozvoj vzdělávání

Za účelem aktivního uplatňování politiky rozvoje lidských zdrojů v regionu Kopřivnicko byla v roce 2008 zřízena **Rada pro rozvoj lidských zdrojů**. Jde o iniciativní, poradní a koordinační orgán, jehož členy jsou zástupci veřejné správy, neziskového i soukromého sektoru. Z činnosti Rady vycházejí podněty pro vznik nových aktivit, jakými jsou například projekty Učení bez překážek, Začínáme s e-learningem, Školení je šance, Kompas, Vzdělávejte se, Technologické centrum Kopřivnice pro veřejnou správu a další.

Jedním z realizovaných projektů je také **Techno 2012 – start technické kariéry**, jehož cílem je zvýšení motivace a zlepšení přípravy žáků druhého stupně ZŠ ke studiu na technických oborech středních škol. Mezi klíčové aktivity projektu patří spolupráce škol s regionálními partnery na trhu práce realizovaná například formou exkurzí pro žáky i pedagogy, rozvoj kariérového poradenství a zkvalitňování vyučovacích podmínek prostřednictvím inovativních vzdělávacích programů i adekvátního materiálového vybavení. Jedním z výstupů bude například vybudování polytechnické učebny vybavené moderními didaktickými pomůckami.

Důležitou aktivitou Strategického plánu je rovněž **Rozvoj infrastruktury pro vzdělávání**. V této oblasti jsou realizovány a připravovány projekty zaměřené na rekonstrukci vzdělávacích budov, zkvalitnění didaktického vybavení, modernizaci školních hřišť a zahrad mateřských škol a jejich zpřístupnění veřejnosti či vybudování dětského dopravního hřiště. Mezi nejvýznamnější realizované aktivity patří:

Akce	Stav	Náklady v mil. Kč	Zdroj financí
MŠ I. Šustaly			
Dětské dopravní hřiště a rekonstrukce zahrady MŠ	realizováno 2008/09	11,6	strukturální fondy, rozpočet města
MŠ Česká a Záhumenní			
Rekonstrukce zahrad MŠ	realizováno 2009/10	10,0	strukturální fondy, rozpočet města
MŠ Mniší			
Vnitřní úpravy za účelem zvýšení kapacity	realizováno 2010	2,3	strukturální fondy, rozpočet města
MŠ Krátká			
Rekonstrukce a energetická opatření	projekčně připraveno	10,0	strukturální fondy, rozpočet města



Cílem projektu **TECHNO 2012** je popularizace technických oborů.



Dětské dopravní hřiště na ulici I. Šustaly.

Akce	Stav	Náklady v mil. Kč	Zdroj financí
ZŠ Alšova			
Rekonstrukce přívodů teplé vody	realizováno 2008	1,2	rozpočet města
Rekonstrukce tělocvičen a šaten	realizováno 2009	9,7	státní rozpočet, rozpočet města
Energetická opatření	realizováno 2010	25,9	strukturální fondy, rozpočet města
Veřejně přístupné školní hřiště a přilehlé veřejné prostranství	připraveno k realizaci	21,0	strukturální fondy, rozpočet města
ZŠ dr. Milady Horákové			
Rekonstrukce přívodů teplé vody	realizováno 2008	2,2	rozpočet města
Polytechnická učebna – projekt TECHNO 2012	realizuje se 2010/12	0,5	strukturální fondy, rozpočet města
Školní sportovní hřiště	projekčně připraveno	7,4	strukturální fondy, rozpočet města
Energetická opatření	projekčně připraveno	31,8	rozpočet města (žádost o dotaci)
Rekonstrukce elektroinstalace a odborných učeben	projekčně připraveno	9,9	strukturální fondy, rozpočet města
ZŠ 17. listopadu			
Částečná výměna oken	realizováno 2007	2,9	rozpočet města
Oprava ohřevu a rozvodů teplé vody	realizováno 2007	0,7	rozpočet města
Rekonstrukce školního hřiště	realizováno 2009/10	0,6	rozpočet školy
Energetická opatření	realizováno 2010	24,9	strukturální fondy, rozpočet města
ZŠ Emila Zátopka			
Částečná oprava rozvodů vody	realizováno 2008	0,8	rozpočet města
Dokončení rekonstrukce elektroinstalace, nátěr střechy a výměna kotlů	realizováno 2010	1,5	rozpočet města
ZŠ Lubina			
Dostavba tělocvičny a rekonstrukce ZŠ	realizováno 2007	16,9	státní rozpočet, rozpočet města
Rekonstrukce výdejny stravy	realizováno 2008	1,6	rozpočet města
Rekonstrukce sociálních zařízení	realizováno 2010	0,9	rozpočet města
ZŠ Mniší			
Rekonstrukce objektu a zvýšení kapacity školy	projekčně připraveno	30,3	strukturální fondy, rozpočet města

Energetická opatření na ZŠ Alšově.





Odhaltování energetických štítků.




Nová tělocvična na ZŠ Alšově.



Kamenný svět na zahradě MŠ Záhumenní.



Vodní svět na zahradě MŠ České.



D - Doprava, infrastruktura, životní prostředí

D.1 Zlepšení dopravní obslužnosti, bezpečnosti a plynulosti silničního provozu

V rámci této prioritní oblasti je řešena problematika optimalizace veřejné dopravy, organizace parkování, budování nových parkovacích ploch, rekonstrukcí místních komunikací, budování okružních křižovatek či odstraňování dopravních závad na komunikacích pro motorová vozidla.

V letech 2009 a 2010 probíhaly práce na **komplexní dopravní studii**, která se zabývá posouzením stávající dopravní situace ve městě i v místních částech a navrhuje opatření k zajištění optimalizace dopravy. Součástí této dokumentace je rovněž hluková a rozptylová studie. Komplexní dopravní studie je podkladem pro opatření k zajištění bezpečného a plynulého provozu ve městě.

Oblast dopravy zahrnuje finančně velmi náročné projekty, a proto se město snaží využívat k jejich realizaci dotační zdroje.



Výstavba okružní křižovatky v Lubině.



Nové parkovací plochy na sídlišti Jih.



Stavba mostu „Na Habeši“.

Akce	Stav	Náklady v mil. Kč	Zdroj financí
Regenerace sídliště Sever			
Postupná realizace dílčích realizačních celků (RC) regenerace veřejného prostranství na sídlišti Sever. Součástí projektu je i vznik nových parkovacích stání v této lokalitě. Dokončeny jsou RC 8–11 a RC 27, realizuje se RC 29.	realizováno průběžně od r. 2004	37,0	státní rozpočet, rozpočet města
Integrovaný plán rozvoje města			
Plán řeší zónu sídliště Jih. Jeden z dílčích projektů realizovaných v rámci tohoto plánu se zabývá rekonstrukcí a rozšířením parkovacích míst u bytových domů na ulici Štramberské.	realizováno 2010	23,0	strukturální fondy, rozpočet města
Rekonstrukce ulice Štramberské			
Je zpracována dokumentace pro územní řízení pro celý úsek komunikace. S ohledem na finanční náročnost projektu bude rekonstrukce řešena dílčími etapami. V rámci I. etapy bude řešen úsek od ulice Kpt. Nálepky po ulici Husovu.	I. etapa - projekčně připravena	40-50	rozpočet města (žádost o dotaci)
Rekonstrukce ulice Panské			
V roce 2009 město vykoupilo pozemky a připravilo minimální variantu rekonstrukce ulice. V rámci I. etapy rekonstrukce vznikl chodník a cyklostezka v úseku od železniční zastávky po křižovatku u Průmyslového parku. V roce 2011 by měla proběhnout rekonstrukce povrchu vozovky.	realizováno 2010	22,3	rozpočet kraje, rozpočet města, soukromé zdroje
Vybudování okružních křižovatek			
Budování okružní křižovatky v Lubině je součástí projektu Silnice I/58 Příbor – obchvat, který je realizován Ředitelstvím silnic a dálnic ČR a financován z Operačního programu Doprava. Město Kopřivnice se na akci podílí přípravou projektové dokumentace a výstavbou chodníků a veřejného osvětlení.	realizováno 2010	44,0	strukturální fondy, státní rozpočet, rozpočet města

Kromě těchto projektů byly realizovány další akce, které přispěly ke zkvalitnění infrastruktury pro automobilovou dopravu ve městě. Například v souvislosti s výstavbou obchodního centra Tesco byla vybudována spojovací komunikace mezi ulicemi Čs. armády a Nádražní, dále došlo k úpravě povrchů na ulicích Květinové a Duhové, v letech 2008-2009 byla realizována I. etapa výstavby výhyben na komunikaci Měrkovice – Mniší a v roce 2010 byl postaven nový most v Lubině „Na Habeši“.

D.2 Zlepšení podmínek pro bezpečnost a plynulost cyklistického a pěšího provozu

Bezbariérové město

Hlavním cílem projektu je zlepšení podmínek pro pohyb osob s omezenou schopností pohybu a orientace. Projekt je rozdělen do čtyř tras. V rámci I. trasy realizované v letech 2009–2010 byl rekonstruován úsek od domu s pečovatelskou službou na ulici České přes ulici Příčnou, podél ulice Obránců míru až po budovu Městského úřadu na ulici Štefánikově. Projekt, jehož celkové náklady činily 11 milionů korun, byl kromě rozpočtu města financován dotacemi ze Státního fondu dopravní infrastruktury a z krajského rozpočtu.

Cyklostezka podél ulice Panské

Nárůst dopravy do Průmyslového parku Kopřivnice po ulici Panské si žádal řešení, které by vedlo ke zvýšení bezpečnosti chodců a cyklistů pohybujících se v této lokalitě. V roce 2010 zde byl vybudován chodník, cyklostezka, veřejné osvětlení, dešťová kanalizace a záclivy pro autobusové zastávky. Realizační náklady ve výši 22,3 milionů korun byly pokryty z rozpočtu města, rozpočtu Moravskoslezského kraje a také z darů podnikatelských subjektů.

Cyklostezka Příbor – Lubina

Ve spolupráci s městem Příbor byl připraven investiční záměr na výstavbu cyklistického okruhu Příbor – Lubina – Příbor. V současné době je připravována projektová dokumentace k podání žádosti o dotaci na realizaci I. trasy vedoucí od železniční stanice v Příboře přes most, kolem Orinoka, podél řeky Lubiny po železný most a dále po místních komunikacích až k ZŠ v Lubině. Předpokládané náklady na úsek cyklostezky vedoucí na území Kopřivnice – Lubiny jsou 4 miliony korun.



Bezbariérové město – přechod přes ulici Štefánikovu.



Bezbariérové město
– ulice Obránců míru.



Stežka pro chodce a cyklisty na ulici Panské.

Cyklostezka „Kopřivnička“

V rámci projektu dojde k rekonstrukci a rozšíření stávajícího chodníku podél Kopřivničky na stezku pro chodce a cyklisty, a to v úseku od ulice Horní po ulici Štefánikovu. Na projekt, jehož předpokládané náklady činí 21 milionů korun, získalo město dotaci z Regionálního operačního programu Moravskoslezsko. Realizace projektu je naplánována na období 2010–2012.

Odstranění závad na komunikacích pro pěší a cyklistický provoz

Kromě rekonstrukcí chodníků a výstavby cyklostezek v rámci komplexních projektů byly prováděny samostatné investiční akce zahrnující stavební a technické úpravy chodníků. Byly předlážděny chodníky např. na ulici Karla Čapka, Ke Koryčce, Štefánikově, Dělnické, u ZŠ Emila Zátopka, byl vybudován nový chodník ve Vlčovicích a v souvislosti s rekonstrukcí silnice I/58 budou vybudovány nové chodníky v Lubíně.



Veřejné projednávání cyklostezek.



Cyklostezka Kopřivnička.



Chodník ve Vlčovicích.



Autobusová zastávka ve Vlčovicích.

D.3 Rozvoj technické infrastruktury

Odkanalizování místních částí

Společně s Novým Jičínem, Mořkovem a Živicemi u Nového Jičína tvoří Kopřivnice Svazek Obcí regionu Novojičínska, jehož hlavním cílem je odkanalizování vybraných obcí regionu včetně kopřivnické místní části Lubina. Realizace stavební části projektu, jehož celkové náklady činí 190 milionů korun, bude zahájena v roce 2011 a dokončena v roce 2012. Projekt je realizován s finanční podporou Evropské unie, kterou Svazek obcí získal prostřednictvím Operačního programu Životní prostředí.

Modernizace tepelných rozvodů

Město má zpracováno technické řešení modernizace tepelných sítí, které představuje zhruba 254 milionů korun investičních nákladů. Projekt zahrnuje modernizaci tepelných rozvodů a výstavbu nového tepelného zdroje s palivovou základnou na zemní plyn s možností následného využití kombinované výroby elektrické energie a tepla. Ve spolupráci se společností Teplota Kopřivnice, s. r. o., podalo město žádost o dotaci na realizaci projektu, která je v současné době v procesu hodnocení.

Vytipování a příprava území pro bytovou výstavbu

V roce 2008 byl projednán a schválen nový územní plán. Jedním z důvodů pro jeho pořízení byla skutečnost, že vymezené zastavitelné plochy v původním plánu z roku 1994 již nemohly pokrýt poptávku po pozemcích pro výstavbu rodinných domů (RD). Nový plán vymezuje pro individuální bydlení v rodinných domech plochy o celkové výměře cca 180 ha, což odpovídá počtu 680 bytů v RD v Kopřivnici, 580 bytů v RD v Lubině, 110 bytů v RD ve Vlčovicích a 160 bytů v RD v Mniší. V souvislosti s přípravou rozvoje nového území byly v roce 2010 pro vybrané lokality vypracovány územní studie definující limity budoucí výstavby.



Dolní roličky se staly jednou z mnoha lokalit pro individuální bytovou výstavbu.

Modernizace a optimalizace veřejného osvětlení

Rekonstrukce a modernizace veřejného osvětlení je řešena jak v rámci komplexních projektů, např. Regenerace sídliště Sever, Bezbariérové město, rekonstrukce ulice Panské, vybudování okružní křižovatky v Lubině, vybudování chodníku ve Vlčovicích, tak i samostatnými akcemi – např. realizací veřejného osvětlení Na Pinkavce, za „hořejkou“, v Drnholci apod.

Revitalizace městských bytových domů

Město jako vlastník bytových jednotek průběžně provádí aktivity vedoucí k jejich revitalizaci. V jednotlivých bytových domech dochází k realizaci energetických opatření prostřednictvím výměny oken a zateplení obvodových plášťů a střech, jsou vyměňovány výtahy, rozvody elektřiny, sanovány sklepy apod. Nejvýznamnějším projektem v této oblasti je realizace Integrovaného plánu rozvoje města – obytná zóna Kopřivnice Jih. V rámci projektu budou revitalizovány nejen bytové domy, ale i veřejná prostranství na tomto sídlišti. Realizace projektu bude probíhat do poloviny roku 2015 a na jeho financování budou použity i dotační prostředky z Integrovaného operačního programu.



Veřejné seznámení s úpravami sídliště Jih.



Rekonstrukce chodníků a veřejného osvětlení.



Území Integrovaného plánu rozvoje města – obytná zóna Kopřivnice Jih.



D.4 Zlepšování životního prostředí

Vytvoření Informačně osvětového systému o životním prostředí

Jelikož ekologické chování nás všech je základním předpokladem trvale udržitelného rozvoje, byl v roce 2009 na internetových stránkách města Kopřivnice spuštěn osvětový informační systém o životním prostředí – <http://zivotniprostredi.koprivnice.org/>. Jeho hlavním cílem je poskytnout občanům ucelené informace o stavu životního prostředí v Kopřivnici, ale také nabídnout možnost aktivního podílu veřejnosti na zlepšování jeho stavu. Vytvoření systému bylo podpořeno dotací z Moravskoslezského kraje.

Vytvoření hlukové a rozptylové studie

Hluková a rozptylová studie vznikly jako součást Komplexní dopravní studie města v letech 2009 a 2010. Hluková studie analyzuje současný stav hlukové zátěže a navrhuje nová protihluková opatření. Rozptylová studie vyhodnocuje imisní situaci ve městě, a to zejména pro prachové částice a polyaromatické uhlovodíky. Obě studie budou mj. sloužit veřejné správě při rozhodování o stavebních a jiných investičních akcích.

Rozvoj systému sběru a nakládání s odpady

Cílem projektu je zvýšit kvalitu stávajícího systému, přiblížit jej více požadavkům a potřebám občanů, a tím zvýšit množství vyříděných a využitých odpadů. Na úpravách systému se podílí pracovní skupina tvořená občany města. Návrhy, které byly během pěti kulatých stolů vytvořeny, již získávají konkrétní podobu a stanou se podkladem pro aktualizaci Plánu odpadového hospodářství města.

Náhrada problematických druhů zeleně

Náhrada problematických druhů zeleně je dlouhodobým a finančně náročným projektem, jehož cílem je postupná výměna silně alergenních dřevin nebo dřevin ve špatném zdravotním stavu za vhodnější dřeviny (např. obnova stromořadí na ul. Husově, výsadba na ul. Obránců míru, u „Kasáren“, obnova zeleně v rámci projektů Regenerace sídlišť Sever a Jih, úpravy zeleně u autobusového nádraží). V současnosti se připravuje projekt Regenerace zeleně na sídlišti Korej v Kopřivnici.

Lokalizace a charakteristika starých ekologických zátěží

V Kopřivnici bylo vytipováno deset lokalit, kde se předpokládá výskyt starých ekologických zátěží vzniklých před rokem 1989. V roce 2010 byly zahájeny práce, které zahrnují podrobný geologický průzkum každé lokality, zpracování analýzy rizik a posouzení vlivu skládek na životní prostředí a zdraví obyvatel. Na akci, jejíž celkové náklady přesahují 8 milionů korun, byla přiznána devadesátiprocentní dotace z Operačního programu Životní prostředí.



Informační systém o životním prostředí.

zivotniprostredi.koprivnice.org



Veřejné projednání regenerace zeleně na sídlišti Korej.



Malování na kontejnery v rámci Dne Země.



Žluté pytle na plastový odpad si mohou majitelé rodinných domů vyzvednout na odboru životního prostředí.



Sad dr. Edvarda Beneše.



S - Sociální zázemí

S.1 Rozvoj sociální a zdravotnické infrastruktury a služeb

V letech 2007–2008 byl za spolupráce odborné i laické veřejnosti vytvořen **1. Střednědobý plán rozvoje sociálních služeb v Kopřivnici na období 2009–2012**, který mapuje potřeby a navrhuje opatření pro zkvalitnění systému sociálních služeb na území města tak, aby tento systém odpovídal reálným potřebám. Na základě plánu připravuje město další projekty k rozvoji sociální oblasti. Některé aktivity jsou již realizovány nebo se jejich realizace připravuje.

V roce 2009 byly zrekonstruovány prostory na ulici Sokolovské pro provoz **městského klubu seniorů**, který rovněž využívá Asociace zdravotně postižených, smíšená organizace Kopřivnice. V tomtéž roce byla ve spolupráci s Charitou otevřena v budově radnice **Občanská poradna**, která poskytuje bezplatný poradenský servis v oblasti řešení problémů s bydlením, v rodině, zabývá se problematikou mezilidských vztahů, právního systému a právní ochrany, sociálního zabezpečení, ochrany spotřebitele apod.

Město finančně podporuje Středisko sociálních služeb města Kopřivnice, p. o., a vedle něj také další sociální služby – například v roce 2009 bylo podpořeno čtrnáct organizací poskytujících sociální služby, mezi které bylo rozděleno 1,18 milionů korun.

Významným projektem v této oblasti je vybudování **domova pro seniory** a zřízení dietní stravovny. Projekt je řešen ve dvou samostatných realizačních etapách. V rámci první etapy bude v roce 2010 zahájena výstavba dietní stravovny, která bude stavebně propojena s objektem domova s pečovatelskou službou na ulici České. Předpokládané náklady ve výši 57 milionů korun budou hrazeny z rozpočtu města. Na tento projekt plynule naváže realizace ubytovací části domova pro seniory. Nová čtyřpodlažní budova bude stavebně propojena s objektem stravovny a bude mít kapacitu pro 60 klientů. Předpokládané investiční náklady dosahují částky téměř 100 milionů korun.



Komunitní plánování sociálních služeb.



Prodejem budovy bývalého městského úřadu soukromému investorovi přispělo město ke zlepšení podmínek pro poskytovatele zdravotnických služeb. Od roku 2009 slouží objekt **Medical Care Centra** mimo jiné soukromým lékařům a jejich pacientům. Nabídka zdravotnických služeb byla v roce 2009 rozšířena také o nové **dialyzační středisko**, které vzniklo v objektu bývalé pošty.

Dlouhodobě řešenou problematikou jsou rovněž otázky dostupného sociálního bydlení, bydlení pro osoby sociálně vyloučené a bezdomovectví. V roce 2009 byla schválena pravidla pro přidělování bytů, která nově řeší tzv. startovací a sociální bydlení. V lednu 2010 bylo otevřeno nízkoprahové denní centrum pro osoby bez přístřeší a v červnu téhož roku také městská ubytovna.

Odbor sociálních věcí a zdravotnictví se ve spolupráci s občanským sdružením „Máš čas?“ intenzivně věnuje terénní práci, při které se zaměřuje na osoby ohrožené sociálním vyloučením způsobeným např. ztrátou bydlení, zadlužením domácnosti a jinými krizovými životními situacemi. Město každoročně podporuje činnost o. p. s. Renarkon, která se zabývá prevencí a léčbou drogových závislostí a na území města provádí terénní program.



Vizualizace budoucího domova pro seniory.



Dialyzační středisko.



Medical Care Centre.

S.2 – Bezpečnost a prevence kriminality

Rozšíření kamerového systému

Kromě pěti stálých kamer disponuje městská policie nově také třemi mobilními kamerami. Tyto kamery jsou střídavě umísťovány na problematických místech ve městě.

Rekonstrukce hasičské zbrojnice a zajištění akceschopné jednotky sboru dobrovolných hasičů

V roce 2009 byla za finanční podpory Moravskoslezského kraje připravena projektová dokumentace na rekonstrukci hasičské zbrojnice v Kopřivnici. S ohledem na finanční náročnost projektu se město nyní snaží získat dotaci na jeho realizaci.

Informovanost a výchova k bezpečí

V rámci projektu Kolo kolem Kopru proběhly v roce 2009 preventivní a osvětové akce pro děti, mládež i dospělé. Kromě několika aktivit úspěšných již v minulosti, jako programu Autobus mám rád, je můj kamarád, kampaně Na kolo jen s přilbou či oblíbených Cyklohrátek, zahrnoval projekt také celou řadu novinek – například program pro děti ZŠ a MŠ Už umím poskytnout první pomoc, či víkendové vzdělávání na téma násilí na dětech. Důležitým výstupem projektu byl také krátký film Hráči se životem. Tvůrci námětů scénáře, herci, techniky či spolutvůrci dialogů byli mladí lidé, kteří se tímto počinem snažili upozornit své vrstevníky na možné důsledky rizikového chování. Snímek se stal základem preventivního DVD, které bylo distribuováno do všech kopřivnických základních škol jako výchozí materiál pro diskuzi se žáky na druhém stupni. V předchozích letech vznikl v rámci prevence kriminality také komiks Co se může stát či informační kampaň pro rodiče Víte, co dělá Vaše dítě právě teď?

Za účelem prevence kriminality mládeže a páchání trestné činnosti na dětech provádí pracovnice odboru sociálních věcí a zdravotnictví besedy pro žáky základních škol.



Autobus mám rád, je můj kamarád.



Komiks Co se může stát?



Už umím poskytnout první pomoc.



Kampaň Víte, co dělá Vaše dítě právě teď?



...Hráči se životem.



Natáčení preventivního filmu Hráči se životem.



I. - Image města

I.1 Vytvoření a zvýraznění atributů Kopřivnice jako města

Vzhled města je ovlivněn jeho rychlým růstem v druhé polovině minulého století. Zejména jeho městská část je poznamenána výstavbou panelových sídlišť a chybějícím přirozeným **centrem města**.

V letech 2007–2008 byla zpracována Urbanisticko-architektonická studie centrální zóny Kopřivnice, jejímž cílem je vznik reprezentativního městského centra v prostoru mezi kulturním domem, budovou radnice, Sadem dr. E. Beneše a přilehlým veřejným prostranstvím. V roce 2009 koupilo město zbývající pozemky a objekt „Závodního klubu“ v Sadu dr. E. Beneše, čímž vytvořilo základní předpoklad pro přípravu a realizaci dalších projektů.

V rámci **regenerace a humanizace panelových sídlišť** město postupnými kroky od roku 2004 regeneruje veřejné prostranství na **sídlišti Sever**. S přispěním dotačních prostředků jsou postupně rekonstruovány chodníky, veřejné osvětlení, parkoviště, dětská hřiště, prostor před ZŠ 17. listopadu a další veřejná prostranství včetně mobiliáře.

Regenerace **sídliště Jih** je připravována v rámci realizace Integrovaného plánu rozvoje města, na který se městu podařilo získat dotaci ve výši téměř 3,8 milionu eur z Evropského fondu regionálního rozvoje a více než 250 tisíc eur ze státního rozpočtu. V rámci Integrovaného plánu budou revitalizovány bytové domy na tomto sídlišti (dojde k jejich zateplení, výměně výtahů, sanaci sklepů apod.) a budou prováděny postupné úpravy veřejných prostranství. Kromě oprav chodníků, zvýšení počtu parkovacích míst, výsadby zeleně atd. se počítá také s rekonstrukcí školního hřiště a s jeho následným zpřístupněním veřejnosti.



Centrum města v roce 2009.



Prostor před ZŠ 17. listopadu.



Jedna z možných budoucích podob centra Kopřivnice.



I. 2 Rozvoj městského marketingu

Marketing již dnes není pouze záležitostí firem, ale je také důležitým nástrojem ke zlepšení pozitivního obrazu města. V roli zákazníků jsou obyvatelé, podnikatelé, návštěvníci a turisté, kteří ve městě žijí, pracují a tráví svůj volný čas. Sousední obce či města s obdobnými podmínkami jsou zase konkurencí. Z toho vyplývá, že město, které chce být na tomto trhu úspěšné, se musí chovat jako firma a mít kvalitní marketing.

Počátkem roku 2010 byla vypracována **Marketingová strategie města Kopřivnice**, která přesně definuje marketingové zaměření, dílčí strategie, cíle a konkrétní kroky, kterými by se město mělo ubírat. Uplatňování strategie má podpořit atraktivitu služeb a produktů ve vztahu k jednotlivým cílovým skupinám, ale také zvýšit obecné povědomí o městě v rámci celé ČR i v zahraničí. V širším kontextu má strategie zajistit dlouhodobou konkurenční výhodu města Kopřivnice vůči ostatním městům.

Aby město obstálo v konkurenci jiných měst, musí mít možnost vzájemného srovnání a znát své silné i slabé stránky. Z tohoto důvodu se Kopřivnice zapojila do **benchmarkingové iniciativy** a poměruje se s ostatními městy prostřednictvím indikátorů sledovaných v rámci projektu **Zdravé město a místní Agenda 21**. Díky jejich příkladnému plnění obhájila Kopřivnice již třikrát své zařazení do kategorie B místních Agend 21 – v České republice zatím nejvyšší udělované kategorie kvality veřejné správy. Za ukázkové aktivity získala Kopřivnice rovněž dvě Rázítka dobré praxe Národní sítě Zdravých měst ČR.

„Kručky ke Zdravému městu a ke spokojenému člověku ve Zdravém městě vidíme v Kopřivnici každým rokem. To nejviditelnější je to obrovské zapojení veřejnosti a to, že se tady s lidmi komunikuje, což není až tak běžné ve všech městech České republiky.“

Petr Švec, ředitel Národní sítě Zdravých měst ČR (listopad 2009)



Každoročně konaná diskuzní akce
Město je naše společné hřiště.

Množství veřejných diskuzí, projednávání, workshopů a kulatých stolů svědčí o tom, že systematická komunikace s lidmi, partnerství s podnikateli, neziskovými organizacemi a jejich spolurozhodování se v Kopřivnici stalo nedílnou součástí plánovacích a realizačních procesů. Díky tomuto přístupu získala Kopřivnice v roce 2008 prvenství v mezinárodním kole soutěže **O lidech s lidmi – cena za podporu místní demokracie a spolupráce s NNO** a v následujícím ročníku téže soutěže byla vyhlášena absolutním vítězem národního kola.

Významné je také ocenění za **nejlepší energetický tým města**, které Kopřivnice získala v roce 2009 v konkurenci osmi členských zemí Evropské unie. Radnice byla oceněna za svůj postup v rámci projektu MODEL, jehož cílem je napomáhat zástupcům měst stát se modelem pro ostatní občany a instituce na poli racionálního využívání energie.

„Ačkoliv si všech získaných ocenění velmi vážíme, největší odměnou za naši práci je pozitivní zpětná vazba od samotných občanů města.“

Josef Jalůvka, starosta města Kopřivnice (listopad 2009)

V **průzkumu spokojenosti obyvatel s místním společenstvím** z roku 2008 uvedlo více než 90 procent respondentů, že je s životem v Kopřivnici spokojeno. Průzkum, který také zjišťoval názory Kopřivničanů na jednotlivé oblasti života ve městě, bude prováděn každé dva roky.

Dalším pravidelným šetřením je od roku 2009 **průzkum spokojenosti občanů se službami městského úřadu**. V dosavadních dvou průzkumech hodnotili klienti úřadu kladně osobní přístup úředníků i kvalitu poskytovaných služeb. Na tu má bezesporu velký vliv aplikace modelu CAF – jednoho z nástrojů zvyšování kvality veřejné správy, za kterou Kopřivnice získala již několik **cen ministerstva vnitra**. K dalšímu zefektivnění a zkvalitnění služeb by měl napomoci projekt Dílna kvality Kopřivnice, na který v roce 2010 město získalo více než 9 milionů korun z Evropského sociálního fondu.



Cena ministerstva vnitra.



Ocenění v rámci projektu MODEL.

Otevřený komunikační přístup radnice ocenili také podnikatelé, kteří v rámci ankety **Město pro byznys 2010** ohodnotili Kopřivnici jako druhé nejlepší město pro podnikání v Moravskoslezském kraji. Výsledkem dobře nastavené spolupráce jsou mimo jiné finanční příspěvky firem na realizaci společných projektů.

Jak hodnotí spolupráci s městem zástupci místních firem?

V roce 2003 stáli majitelé firmy Brose před rozhodnutím, kde postaví svůj nový závod. Navštívili jsme různé průmyslové parky, ale v Kopřivnici byli nejlépe připraveni a my jsme se rozhodli investovat v současnosti více než 4,4 miliard korun právě zde. Ohlédneme-li se, toto rozhodnutí bylo správné. Spolupráce s městem Kopřivnice byla vždy založena na férovém, otevřeném a partnerském jednání. Naše vzájemná komunikace a podpora by mohla být příkladem pro jiná města a firmy. Chtěli bychom, aby naše spolupráce byla pro obě strany stejně přínosná jako doposud.

Michael Daniel, jednatel Brose CZ, spol. s r.o. (srpen 2010)

Společnost Favea sídlí v Kopřivnici od svého založení v roce 1994. Představitelé Kopřivnice i firem si uvědomují, že vzájemná spolupráce přináší užitek oběma stranám, a tím i celému městu. Osobně považují spolupráci s radnicí za korektní, s oboustranným respektem. Radnice vždy chápala naše problémy a potřeby a pokud je to možné, snaží se nám pomoci. Společnost Favea zase pomáhá formou sponzorství sportovních a kulturních akcí, účasti při plánu strategického rozvoje města.

PharmDr. Milan Krajíček, jednatel Favea, spol. s r. o. (srpen 2010)

Součástí marketingových aktivit každého města je také pravidelná komunikace s médii. Ta je zajišťována systematicky prostřednictvím **tiskových zpráv** a **tiskových konferencí**. Díky těmto aktivitám vychází o Kopřivnici více než tisíc mediálních sdělení ročně.



Firmy z Průmyslového parku přispěly na rekonstrukci ulice Panské.



Město pro byznys 2010.

1.3 Rozvoj volnočasových aktivit

Mezi aktivity, které byly v rámci této oblasti řešeny, patří **zřízení a revitalizace dětských hřišť a veřejných sportovišť**. V roce 2007 bylo vybudováno nové dětské hřiště v lokalitě „U Matesa“ v celkových nákladech 1,4 milionů korun, v roce 2008 bylo zprovozněno nové dětské hřiště u ZŠ dr. Milady Horákové za 2,6 milionů korun a v roce 2009 bylo v rámci projektu vybudování dětského dopravního hřiště zpřístupněno dětské hřiště u MŠ I. Šustaly. Nový dětský koutek byl vybudován také v rámci dílčí etapy revitalizace sídliště Sever. Pro toto sídliště je projekčně připraveno i nové velké dětské hřiště.

Město spravuje rovněž řadu sportovních zařízení. Kromě běžné údržby se snaží zajistit také jejich rekonstrukci a rozvoj jak z vlastních zdrojů, tak i z dotací. V roce 2007 byl za 1,6 milionů korun vybaven lyžařský areál Pod Červeným kamenem. Skatepark, který byl z Klubu Kamarád přemístěn do areálu letního stadionu, byl v roce 2009 doplněn o nové, bezpečnější překážky. Ve stejném roce byla zahájena rekonstrukce škvárového hřiště Pod Červeným kamenem. Za necelé 3 miliony korun byl povrch hřiště vyměněn za kvalitní travnatý terén a došlo k úpravě celého areálu. V současné době město připravuje žádost o dotaci na rekonstrukci technologie chlazení na zimním stadionu.

V Kopřivnici působí řada spolků a klubů zajišťujících sportovní nebo kulturní vyžití svých členů i ostatních Kopřivničanů. Jejich činnost město tradičně podporuje dotačními programy, přičemž se zaměřuje především na aktivity určené pro děti a mládež.

Ze zmíněných dotačních programů je rovněž podporována většina významných kulturních a sportovních akcí, které se v Kopřivnici konají. Mnohé z nich se staly tradičními a každoročně lákají do města také mezinárodní účastníky i publikum. Mezi ty nejznámější patří přehlídka netradičních divadel Kopřiva, výstava a soutěž plastikových modelů Beskyd Model Kit Show, Sportovní hry zdravotně postižených dětí a dospělých, cyklistický poloorientační maraton Kopřivnický Drtič, Běh rodným krajem Emila Zátopka, přehlídka tvorby handicapovaných dětí a mládeže Motýlek či soutěž ve standardních a latinskoamerických tancích Tatra. I přes svou dlouhou historii se tyto akce nebrání novinkám a neustále se rozvíjejí. Například součástí minulého ročníku Tatry byl poprvé Český pohár juniorských formací a letošní memoriál Emila Zátopka doplní běžecká soutěž dětí z místních mateřských škol.



Dětské hřiště „U Matesa“.



Dětské hřiště u ZŠ dr. Milady Horákové.

Nouze však není ani o kulturní novinky, jakou je například taneční festival Šostýnská Venuše. Ten se konal poprvé v roce 2008 a od té doby si získal již velké množství příznivců. Nové typy akcí si pro Kopřivničany připravila také CK Agentura Fox, která od poloviny roku 2009 provozuje Kulturní dům Kopřivnice. Za všechny premiérové akce kulturního domu lze jmenovat vydařené Lašské laškování, které nabídlo divákům nejen bohatý kulturní program, ale také spoustu zábavy při soutěžení zástupců jednotlivých obcí Lašské brány Beskyd.

V souvislosti s rozšiřováním možností kulturního využití ve městě je na místě zmínit také úpravy, kterými prošlo kino Puls. Modernizace zvuku a následná digitalizace obrazu, k nimž došlo v letech 2009 a 2010 díky dotacím ministerstva kultury, umožňují promítání 3D filmů či dokonce živých přenosů z Metropolitní opery.



Taneční soutěž Tatra.



Beskyd Model Kit Show.



Běh rodným krajem Emila Zátopka.

1.4 Rozvoj aktivit a infrastruktury cestovního ruchu

V rámci koordinace a rozvoje aktivit cestovního ruchu pokračovala spolupráce mezi Kopřivnicí, Štamberkem, Příborem a Hukvaldy, známá pod označením Lašská brána Beskyd. V roce 2008 byla mezi jmenovanými obcemi poprvé uzavřena roční smlouva o spolupráci, která ztvdila úmysl společně postupovat v oblasti cestovního ruchu a načrtla společné aktivity – mezi ně patří společná propagace a marketing, tvorba společných propagačních materiálů, zajištění informovanosti atd. Z konkrétních aktivit jsou velmi oblíbené například letní soutěže - v roce 2008 to byla Velká razítková soutěž s Lojzou Lachem, o rok později Tajemná letní hra a letos se hledá nejlepší restaurace v rámci soutěže Tady mi chutná.

V polovině roku 2009 se stala novým provozovatelem městského informačního centra společnost Valašské království, s. r. o. Cílem postupných kroků města i nového provozovatele je optimalizace činnosti turistického informačního centra (TIC), zkvalitnění nabídky služeb a zlepšení informovanosti o městě a okolí. V současné době jsou mimo jiné realizovány projekty financované z dotace Moravskoslezského kraje: Aktualizace a modernizace webových stránek TIC Kopřivnice (dotace 90 tisíc korun) a Zlepšení informační a propagační činnosti TIC Kopřivnice (dotace 99 tisíc korun). Kromě toho participují obce Lašské brány Beskyd na produktech Valašského království, a to především na Balíčcích zážitků a projektu tzv. Valašské královské univerzity.




V roce 2008 sbírali návštěvníci Lašské brány razítka s Lojzou Lachem.



Zástupci obcí Lašské brány soutěžili na Lašském laškování.



Lašská brána je každoročně propagována na veletrhu Regiontour.





Kopřivnice



Příbor



Lašská brána Beskyd





Oblíbené Cyklohrátky se ve městě konají několikrát ročně.



Preventivní na Den dětí – přehlídka práce složek Integrovaného záchranného systému.



Překážky v skateparku si vybrali jejich uživatelé na veřejném projednání na téma street sporty.





Zahrada MŠ I. Šustaly.



Bývalé škvárové hřiště
s novým travnatým povrchem.



Otevírání dětského dopravního hřiště
se zúčastnila také paní Dana Zátoková.



Dětský koutek na sídlišti Sever.



Kontejnerové stání na sídlišti Sever.



Město Kopřivnice
Štefánikova 1163
742 21 Kopřivnice
posta@koprivnice.cz
www.koprivnice.cz

Srpen 2010