

Hrušovany u Brna

# Strategický plán rozvoje obce

Aktualizace pro roky 2014-2020

# 1 Obsah

<b>1</b>	<b>OBSAH</b>	<b>1</b>
<b>2</b>	<b>ÚVOD</b>	<b>4</b>
<b>2.1</b>	<b>VÝCHODISKA A METODA ZPRACOVÁNÍ</b>	<b>4</b>
<b>2.2</b>	<b>VYHODNOCENÍ STRATEGICKÉHO PLÁNU 2007-2015</b>	<b>4</b>
<b>2.3</b>	<b>PŘEHLED POUŽITÝCH ZKRATEK</b>	<b>5</b>
<b>3</b>	<b>ANALYTICKÁ ČÁST</b>	<b>6</b>
<b>3.1</b>	<b>POPIS ÚZEMÍ</b>	<b>6</b>
<b>3.2</b>	<b>HISTORIE OBCE</b>	<b>7</b>
<b>3.3</b>	<b>OBYVATELSTVO A BYDLENÍ</b>	<b>8</b>
3.3.1	POČET OBYVATEL A POPULAČNÍ VÝVOJ	8
3.3.2	STRUKTURA OBYVATELSTVA	9
3.3.3	DOMOVNÍ A BYTOVÝ FOND	11
3.3.4	BYTOVÁ VÝSTAVBA	13
<b>3.4</b>	<b>EKONOMIKA, PODNIKÁNÍ A TRH PRÁCE</b>	<b>13</b>
3.4.1	EKONOMICKÁ STRUKTURA	13
3.4.2	CHARAKTERISTIKA TRHU PRÁCE	16
3.4.3	NEZAMĚSTNANOST	17
<b>3.5</b>	<b>INFRASTRUKTURA</b>	<b>19</b>
3.5.1	VODNÍ HOSPODÁŘSTVÍ	19
3.5.2	ENERGETIKA	20
3.5.3	SPOJE	20
3.5.4	DOPRAVA	20
3.5.5	VEŘEJNÉ OSVĚTLENÍ	23
3.5.6	VEŘEJNÝ ROZHLAS	23
<b>3.6</b>	<b>ŽIVOTNÍ PROSTŘEDÍ</b>	<b>24</b>
3.6.1	OVZDUŠÍ	24
3.6.2	VODA	24
3.6.3	GEOLOGIE	25
3.6.4	PŮDA	26
3.6.5	ODPADY	27
3.6.6	PŘÍRODA	27
3.6.7	HLUK	28
<b>3.7</b>	<b>SOCIÁLNÍ PROSTŘEDÍ</b>	<b>29</b>
3.7.1	ŠKOLSTVÍ	29
3.7.2	ZDRAVOTNÍ PÉČE	30
3.7.3	SOCIÁLNÍ PÉČE	31
3.7.4	BEZPEČNOST	32
<b>3.8</b>	<b>KULTURA, VOLNOČASOVÉ AKTIVITY A SPORT</b>	<b>34</b>
3.8.1	VOLNOČASOVÉ AKTIVITY A SPORT	34
3.8.2	KULTURA	35
<b>3.9</b>	<b>ATRAKTIVITA OBCE</b>	<b>37</b>
3.9.1	TURISTICKÁ ATRAKTIVITA	37
3.9.2	ATRAKTIVITA OBCE Z POHLEDU NÁVŠTĚVNÍKŮ	38
3.9.3	SLUŽBY PRO NÁVŠTĚVNÍKY OBCE	39

<b>3.10</b>	<b>ŘÍZENÍ A SPRÁVA</b>	<b>40</b>
3.10.1	ORGANIZAČNÍ STRUKTURA	40
3.10.2	HOSPODAŘENÍ A INVESTICE OBCE	41
3.10.3	NÁSTROJE ŘÍZENÍ OBCE	42
3.10.4	VNĚJŠÍ VZTAHY	43
3.10.5	KOMUNIKACE S VEŘEJNOSTÍ	44
<b>4</b>	<b>DOTAZNÍKOVÉ ŠETŘENÍ</b>	<b>46</b>
<b>4.1</b>	<b>METODIKA</b>	<b>46</b>
<b>4.2</b>	<b>POPIS VZORKU</b>	<b>46</b>
<b>4.3</b>	<b>OTÁZKY 1, 5, 6 A 12: HODNOCENÍ SOUČASNÉHO STAVU</b>	<b>47</b>
<b>4.4</b>	<b>OTÁZKA 2: PRIORITY ROZVOJE</b>	<b>50</b>
<b>4.5</b>	<b>OTÁZKA 3 A 4: KONKRÉTNÍ OPATŘENÍ</b>	<b>52</b>
<b>5</b>	<b>SWOT ANALÝZA</b>	<b>54</b>
<b>5.1</b>	<b>ROZVOJ OBCE (BYDLENÍ, PODNIKATELSKÉ AKTIVITY, INFRASTRUKTURA, ŽP, ŘÍZENÍ OBCE)</b>	<b>54</b>
<b>5.2</b>	<b>SLUŽBY V OBCI (DEMOGRAFIE, VEŘEJNÁ DOPRAVA, VZDĚLÁNÍ, ZDRAVOTNÍ A SOCIÁLNÍ SLUŽBY, BEZPEČNOST)</b>	<b>57</b>
<b>5.3</b>	<b>ŽIVOT V OBCI (VOLNOČASOVÉ AKTIVITY, KULTURA, SPORT, ATRAKTIVITA OBCE)</b>	<b>59</b>
<b>6</b>	<b>NÁVRHOVÁ ČÁST</b>	<b>61</b>
<b>6.1</b>	<b>VÝCHODISKA</b>	<b>61</b>
<b>6.2</b>	<b>VIZE OBCE V ROCE 2020</b>	<b>61</b>
<b>6.3</b>	<b>PRIORITNÍ OBLASTI</b>	<b>61</b>
<b>6.4</b>	<b>PRIORITNÍ OBLAST R: ROZVOJ OBCE</b>	<b>63</b>
6.4.1	R 1: KVALITNÍ TECHNICKÁ A DOPRAVNÍ INFRASTRUKTURA	63
6.4.2	R 2: PEVNÉ PODNIKATELSKÉ ZÁZEMÍ	63
6.4.3	R 3: PŘÍJEMNÉ, ZDRAVÉ A BEZPEČNÉ ŽIVOTNÍ PROSTŘEDÍ	63
6.4.4	R 4: DOBRÉ PODMÍNKY PRO ŘÍZENÍ ROZVOJE OBCE	64
6.4.5	PRIORITNÍ OBLAST R – SCHÉMA A TABULKOVÁ ČÁST	64
<b>6.5</b>	<b>PRIORITNÍ OBLAST S: SLUŽBY V OBCI</b>	<b>74</b>
6.5.1	S 1: DOSTATEČNÁ NABÍDKA VZDĚLÁVACÍCH, ZDRAVOTNICKÝCH A SOCIÁLNÍCH SLUŽEB	74
6.5.2	S 2: BEZPEČNOST	74
6.5.3	S 3: PODPORA SLADĚNÍ PRACOVNÍHO A SOUKROMÉHO ŽIVOTA OBYVATEL OBCE	74
6.5.4	PRIORITNÍ OBLAST S – SCHÉMA A TABULKOVÁ ČÁST	75
<b>6.6</b>	<b>PRIORITNÍ OBLAST Z: ŽIVOT V OBCI</b>	<b>80</b>
6.6.1	Z 1: PESTRÁ NABÍDKA VOLNOČASOVÝCH AKTIVIT A BOHATÝ KULTURNÍ ŽIVOT	80
6.6.2	Z 2: TECHNICKÉ ZÁZEMÍ PRO VOLNOČASOVÉ AKTIVITY A SPOLEČENSKÉ AKCE	80
6.6.3	Z 3: NÁVŠTĚVNÍCI OBCE	80
6.6.4	PRIORITNÍ OBLAST Z – SCHÉMA A TABULKOVÁ ČÁST	81
<b>7</b>	<b>PROSTŘEDKY PRO ROZVOJOVÉ AKTIVITY A PROJEKTY OBCÍ</b>	<b>88</b>
<b>8</b>	<b>ZÁVĚR</b>	<b>89</b>
<b>9</b>	<b>PŘÍLOHY</b>	<b>90</b>

<b>9.1</b>	<b>PŘÍLOHY K ANALYTICKÉ ČÁSTI</b>	<b>90</b>
9.1.1	OBYVATELSTVO A BYDLENÍ	90
9.1.2	EKONOMIKA, PODNIKÁNÍ A TRH PRÁCE	91
9.1.3	INFRASTRUKTURA	92
9.1.4	ŘÍZENÍ A SPRÁVA	93
<b>9.2</b>	<b>PŘÍLOHY K DOTAZNÍKOVÉMU ŠETŘENÍ</b>	<b>94</b>
9.2.1	VZOR DOTAZNÍKU	94
9.2.2	GRAFICKÉ PŘÍLOHY	99
<b>10</b>	<b>FONDY EU - PROSTŘEDKY PRO ROZVOJOVÉ AKTIVITY A PROJEKTY OBCÍ</b>	<b>101</b>
<b>10.1</b>	<b>OP ŽIVOTNÍ PROSTŘEDÍ</b>	<b>101</b>
<b>10.2</b>	<b>INTEGROVANÝ REGIONÁLNÍ OPERAČNÍ PROGRAM</b>	<b>103</b>
<b>10.3</b>	<b>OP ZAMĚSTNANOST</b>	<b>104</b>
<b>10.4</b>	<b>PROGRAM ROZVOJE VENKOVA</b>	<b>105</b>
<b>10.5</b>	<b>PROGRAM PŘESHraničNÍ SPOLUPRÁCE RAKOUSKO – ČESKÁ REPUBLIKA 2014 -2020</b>	<b>106</b>
<b>10.6</b>	<b>PROGRAM PŘESHraničNÍ SPOLUPRÁCE SLOVENSKÁ REPUBLIKA – ČESKÁ REPUBLIKA 2014 -2020</b>	<b>106</b>
<b>11</b>	<b>SEZNAM OBRÁZKŮ, TABULEK A GRAFŮ</b>	<b>107</b>

## 2 Úvod

### 2.1 Východiska a metoda zpracování

Obec Hrušovany u Brna se řadí k sídlům, které soustavně hledají cesty rozvoje a chtějí zvyšovat kvalitu života svých obyvatel. Protože představitelé Hrušovan vědí, že k řešení rozvoje obce je třeba přistupovat koordinovaně a systematicky, přijali na jaře 2014 rozhodnutí pokračovat v aktivním přístupu k rozvoji obce a zpracovat aktualizovaný „Strategický plán rozvoje obce, Aktualizace pro roky 2014 - 2020“. Tento strategický dokument, který navazuje na předchozí strategický plán, formuje strategickou vizi obce na zvolené období a její realizaci dále konkretizuje ve formě příslušných priorit, opatření a aktivit, včetně stanovení způsobu implementace.

Podklady pro vytvoření aktualizovaného strategického plánu byly získávány ze širokých zdrojů. Předkládaný dokument je v souladu s národními strategiemi, zohledňuje regionální strategii, kterou je Program rozvoje Jihomoravského kraje 2014–2017, a Strategii rozvoje Židlochovickeho regionu, do něž obec územně i správně spadá. Vychází také z řady již užívaných koncepčních dokumentů. Strategický plán obce, obdobně jako uvedené národní a regionální strategie, je postaven na předpokladu udržitelného rozvoje ekonomiky ČR a regionu.

Ačkoliv vztah strategického a územního plánování není v zákoně explicitně definován, strategický plán rozvoje musí být v souladu také s územním plánem obce. Předkládaný strategický dokument tuto podmínku respektuje a může být zároveň inspirací a podkladem pro případné změny či aktualizace územně-plánovací dokumentace.

Vytvoření strategického plánu není jednorázovým krokem vedení obce. Je součástí celého procesu strategického řízení obce. Dokument bude sloužit jako opora pro rozvojové aktivity všech hrušovanských subjektů, jejichž záměry jsou v souladu s definovanou strategií. Tím si Hrušovany u Brna vytváří jasnou linii rozvoje, kterou ocení jak občané obce, tak i potenciální (místní i zahraniční) investoři a návštěvníci města.

Zpracovatelem „Strategického plánu rozvoje obce, Aktualizace pro roky 2014 - 2020“ je Regionální poradenská agentura. Proces zpracování probíhal v úzké spolupráci se zástupci obce. Veřejnost byla o procesu tvorby informována prostřednictvím obecního zpravodaje a měla možnost do něj zasáhnout. Do dokumentu byly zapracovány také již dříve shromážděné podněty a připomínky obyvatel. Představitelé obce schvalovali výstupy jednotlivých fází včetně zpracování relevantních připomínek a závěrečnou verzi dokumentu určenou k předložení radě a zastupitelstvu obce.

### 2.2 Vyhodnocení strategického plánu 2007-2015

Zkušenosti s řízením obce s využitím Strategického plánu pro roky 2007 – 2015 jsou v Hrušovanech u Brna veskrze pozitivní. Strategický plán byl dlouhodobým vodítkem, stanovené priority a opatření se staly základem pro operativní plánování a každoroční rozhodování obce. Obec každoročně stanovila plán realizace jednotlivých částí strategického plánu. Jejich plnění bylo pravidelně monitorováno Výborem pro kontrolu realizace SP, za realizaci byli zodpovědní garanti priorit, kteří zastupovali různé zainteresované skupiny.

Z celkového počtu 97 úkolů stanovených na základě SP bylo do roku 2014 splněno 63. Mezi nejvýznamnější realizované akce patří:

- Rekonstrukce ČOV.
- Rekonstrukce chodníků.
- Vybudování sběrného dvora.
- Zřízení obecní policie.
- Vybavení potřebných občanů tísňovými tlačítky.
- Připojení objektů v majetku obce na PCO.
- Vypracování krizového plánu obce.

Některé ze zbývajících úkolů jsou plněny v roce 2014, některé se přesunou do nového SP. Vzhledem k aktivnímu přístupu obce se žádná z problémových oblastí identifikovaných ve SP 2007-2015 se nestala rizikovou a SP tak jednoznačně přispěl k pozitivnímu rozvoji obce.

Nový SP by měl zejména:

- stanovit priority pro nové vedení obce, které vzejde z komunálních voleb na podzim 2014,
- připravit obec na čerpání finančních zdrojů v novém programovacím období 2014-20.

Vzhledem k pozitivním zkušenostem obec plánuje aktualizovaný SP využívat ve stejné míře a stejným způsobem jako dosud. Nový SP by měl mít jednodušší strukturu, která umožní snažší orientaci v textu a bude tak pro čtenáře a uživatele přístupnější.

### 2.3 Přehled použitých zkratk

ČOV	Čistírna odpadních vod
ČR	Česká republika
ČSÚ	Český statistický úřad
DSO Židlochovicko	Dobrovolný svazek obcí Židlochovicko
EZS	Elektronický zabezpečovací systém
FO	Fyzická osoba
HuB	Hrušovany u Brna (použito v tabulkách)
HZS ČR	Hasičský záchranný sbor České republiky
IDS JMK	Integrovaný dopravní systém Jihomoravského kraje
JMK	Jihomoravský kraj
k.ú.	katastrální území
KÚ JMK	Krajský úřad Jihomoravského kraje
MŠ	Mateřská škola
nn	Nízké napětí
okrb-V	okres Brno-venkov
OP	Obecní policie
ORP	Obec s rozšířenou působností
ORPŽidl	Správní obvod obce s rozšířenou působností Židlochovice (použito v tabulkách)
OZKO	Oblasti se zhoršenou kvalitou ovzduší
PCO	Pult centrální ochrany
ROP JV	Regionální operační program NUTS 2 Jihovýchod 2007-2013
SEKM	Systém evidence kontaminovaných míst
SFDI	Státní fond dopravní infrastruktury
SLDB	Sčítání lidu, domů a bytů
SP	Strategický plán
SWOT	Strong - Weak - Opportunity – Threat (silný - slabý - příležitost - hrozba)
TJ	Tělovýchovná jednota
ÚP	Územní plán
VO	Veřejné osvětlení
ZO	Základní organizace
ZŠ	Základní škola
ŽP	Životní prostředí

### 3 Analytická část

#### 3.1 Popis území

Obec Hrušovany u Brna se nachází v Jihomoravském kraji, přibližně 20 km jižně od jeho centra, města Brna. Na rozloze 908 ha zde žije přibližně 3500 obyvatel, což znamená průměrnou hustou osídlení 385 ob. / km<sup>2</sup>.

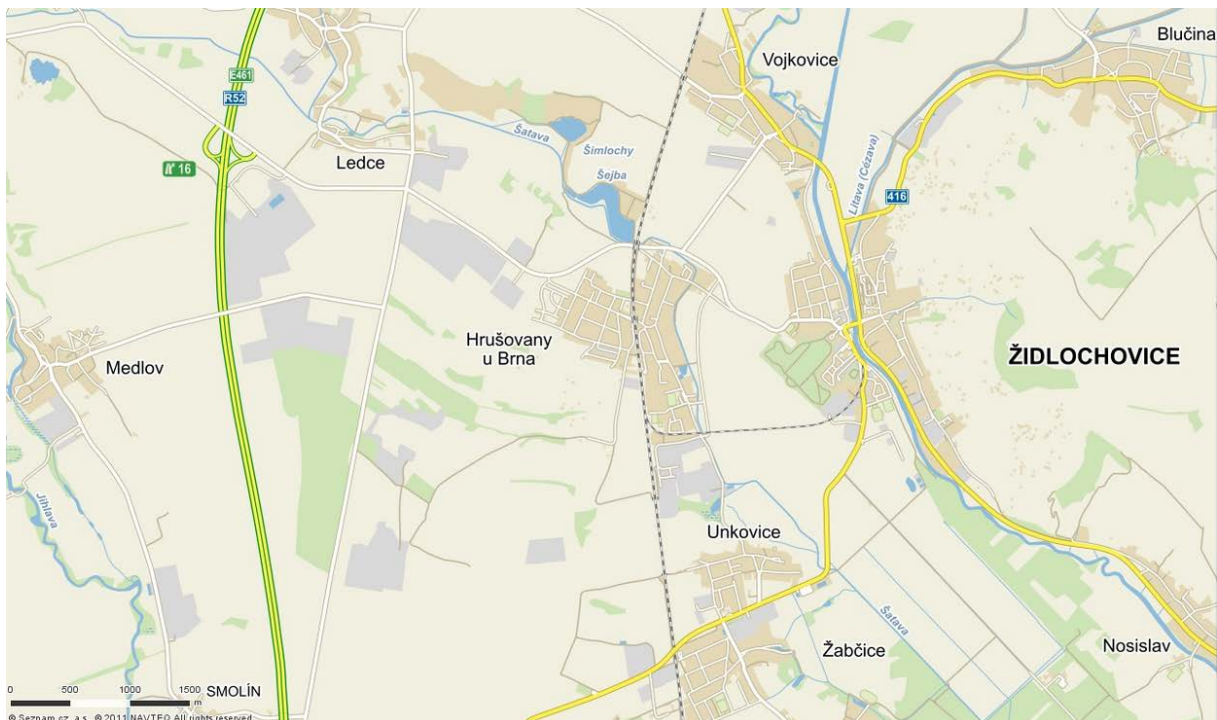
Geograficky leží ve Svrateckém úvalu na pravém břehu říčky Šatavy. Okolní krajina je převážně polní. U západního okraje obce a jižním směrem od obce se na mírných kopcích rozkládají rozsáhlé vinice. Východním směrem od Hrušovany u východního okraje města Židlochovice je přírodní park Výhon, západním směrem mezi Hrušovany a obcí Unkovice se nachází také velký areál lomu.

Z klimatického hlediska spadá obec do oblasti s teplým suchým podnebím rovin a pahorkatin s velmi dlouhým létem, které je velmi teplé a suché. Přechodné období je velmi krátké s teplým jarem a podzimem. Zima je krátká a mírně teplá a suchá.

Z hlediska správního členění obec náleží do Jihomoravského kraje, okres Brno-venkov a spadá pod ORP Židlochovice, s nimiž také sousedí. Postavení a charakter obce výrazně ovlivňuje blízkost města Brna, které vytváří silnou a jednoznačnou vazbu ke všem obcím regionu. Tuto skutečnost posiluje i vedení hlavních dopravních tahů a spojů veřejné hromadné dopravy a zejména významná nabídka pracovních příležitostí.

Obcí prochází I. tranzitní železniční koridor Břeclav – Děčín, pro osobní dopravu je významná blízkost rychlostní silnice R52 a dálnice D2 umožňující kvalitní spojení s okolními sídly ale i se Slovenskem a Rakouskem.

Obrázek 1: Geografická poloha obce



Zdroj: © Seznam.cz, a.s., © 2011 NAVTEQ [online]. [Cit. 2014-10-14]. Dostupné z: <http://www.mapy.cz/zakladni?x=16.5882688&y=49.0377916&z=12&l=0>

## 3.2 Historie obce

Výhodná poloha, úrodná půda, lesy a voda lákala již před šesti tisíci lety osadníky k osídlení oblasti nynější obce. Předností Hrušovan byla vždy jejich poloha na jedné z nejdůležitějších obchodních cest procházejících jižní Moravou.

První písemná zmínka o Hrušovanech je z roku 1252, kdy byla obec darována Bočkem z Obřan nově založenému klášteru ve Žďáru nad Sázavou. Během válek v 15. století přešla obec do majetku šlechty a od roku 1552 opět klášteru. V roce 1606 byly Hrušovany připojeny k olomouckému biskupství. Na konci 16. století byl majitelem městečka rod Dietrichštejnů a v roce 1702 byly součástí panství Židlochovice. V roce 1805 se dotkly Hrušovan napoleonské války, během nichž byly Hrušovany obsazeny francouzskými vojsky. Dalším významným obdobím v životě Hrušovan bylo odstartováno výstavbou železnice dokončenou v roce 1838 a nádraží z roku 1872.

Na konci 19. Století se do historie obce otiskly i známé osobnosti - o prázdninách roku 1882 v obci pobýval budoucí prezident T. G. Masaryk, svou sestru Helenu Vaškovou v Hrušovanech navštěvoval Petr Bezruč, v letech 1882 – 1884 zastával na místní škole pozici mladšího učitele Alois Mrštík, který založil i dlouholetou tradici místního ochotnického divadla.

V roce 1881 byl v obci založen cukrovar, který jako významný zaměstnavatel přivedl do obce řadu nových obyvatel. Komplex budov cukrovaru v roce 1915 vyhořel a v roce 1916 - 1919 jej nahradily budovy nové postavené pravděpodobně podle návrhu architekta Adolfa Loose. Jako památka na slavného architekta zůstala i vila majitele cukrovaru – dnes znehodnocená avšak stále architektonicky významná budova. Provoz cukrovaru byl zastaven vlivem hospodářské krize v roce 1929.

Na počátku 20. století v obci se rozvíjela kulturní a sportovní činnost. V tomto období byl založen Sokol, Orel, Dělnická tělovýchovná jednota, SK Hrušovany a také Sbor dobrovolných hasičů. V obci působilo ochotnické i loutkové divadlo. Ve dvacátých letech bylo otevřeno kino, později v 70. letech i letní kino. Od roku 1920 dodnes v obci funguje knihovna.

Na průmyslovou tradici obce po 2. světové válce navázal vznik řady podniků a závodu (JZD, Kamena, Morago, Svit, Dřevospoj, Porobeton, Štěrkovny a pískovny - provozovna Hrušovany u Brna), který se opět projevil mj. rychlým růstem počtu obyvatel. Po roce 1990 došlo v souvislosti s ekonomickou transformací země k zániku řady podniků, obec však zůstala silným podnikatelským a průmyslovým centrem.

V posledních letech se obec dynamicky rozvíjí. Mezi významné stavby poslední doby patří např.: stavba kostela, výstavba nové hasičské zbrojnice, dostavba areálu základní školy, výstavba nového fotbalového stadionu, výstavba obchvatu a plné dopravní obslužnosti. Dále pak výstavba domu důstojného stáří, nového sběrného dvora odpadů a dlouhodobá dynamická výstavba rodinných a obytných domů.

K historii ale i současnosti neodmyslitelně patří tradiční hody, které se slaví 3. srpnovou nedělí.

Hrušovany si dodnes uchovaly vesnický ráz, který je patrný i v architektuře a uličním prostorovém uspořádání obce. Střed - bez náměstí - je tvořen vidlicovitě se rozdělující ulicemi.



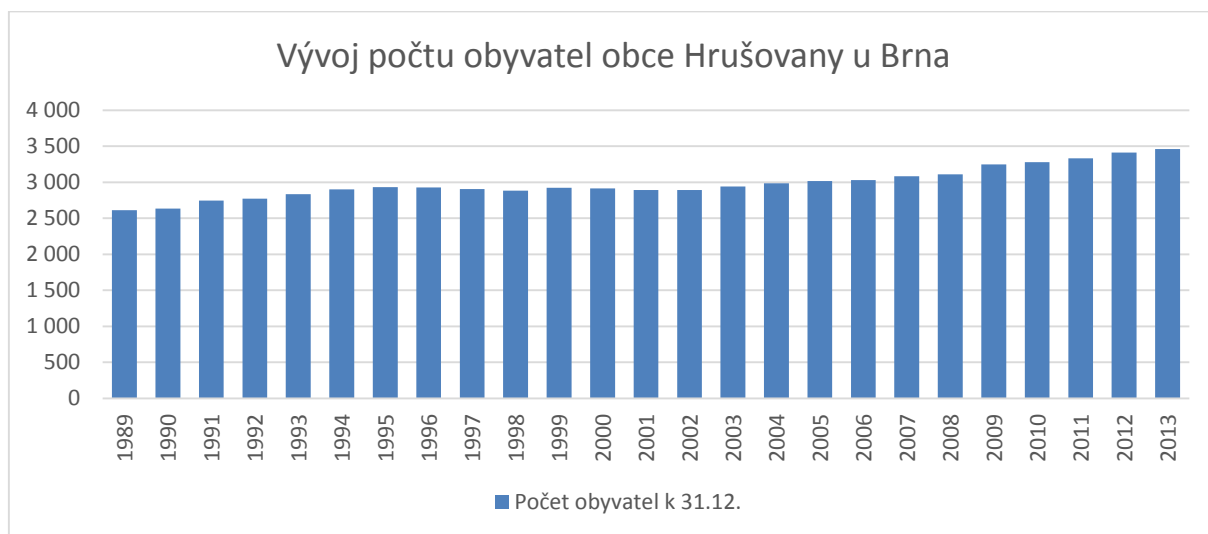
### 3.3 Obyvatelstvo a bydlení

#### 3.3.1 Počet obyvatel a populační vývoj

Stav obyvatelstva bezprostředně odráží prosperitu sídla a je také jedním z důležitých faktorů, který ovlivňuje jeho budoucí ekonomický růst. Hrušovany u Brna patří mezi ty obce a města ČR, jejichž populační vývoj je v posledních letech pozitivní. Ke dni 1. 1. 2014 bylo v Hrušovanech u Brna evidováno 3 461 trvale bydlících osob a počet obyvatel dlouhodobě a poměrně rychle roste.

Graf a tabulka uvedená v příloze znázorňuje vývoj počtu obyvatel v obci v letech 1989 až 2013.

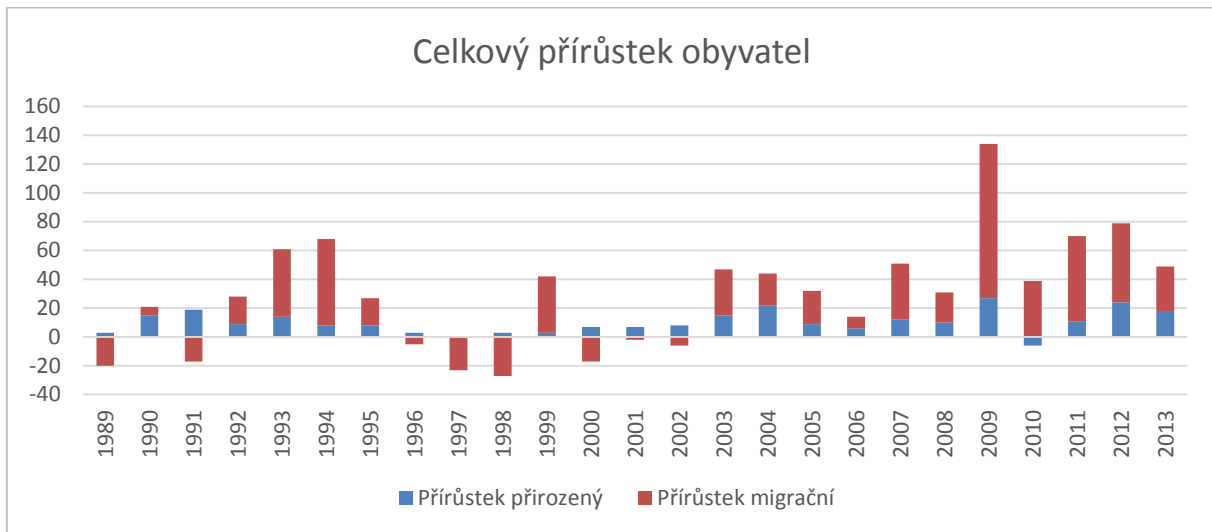
Graf 1: Vývoj počtu obyvatel obce v letech 1989-2013



Zdroj: Veřejná databáze, © Český statistický úřad [online]. [Cit. 2014-05-18]. Dostupné z: <http://vdb.czso.cz>

Vývoj počtu obyvatel je dán jeho přirozenou měnou (narození – zemřelí) a jeho migrací (přistěhovalí – odstěhovaní). Nárůst počtu obyvatel v obci je pozitivně ovlivněn zejména migrací. Po prudkém nárůstu počtu obyvatel v 70. let 20. století způsobeným rostoucí poptávkou po zaměstnancích tehdejších průmyslových podniků stav delší dobu stagnoval. Kratší období růstu nastalo v 90. letech. Od roku 2003 je trend stálý a je způsoben zvýšenou porodností populačně silných ročníků a zejména pak nastupujícím trendem suburbanizace, který Hrušovany zasáhl díky jejich výhodné poloze a velmi dobré dopravní dostupnosti pro obyvatele města Brna. Uvedené informace ilustruje graf.

Graf 2: Struktura přírůstku obyvatel



Zdroj: Veřejná databáze, © Český statistický úřad [online]. [Cit. 2014-05-18]. Dostupné z: <http://vdb.czso.cz>

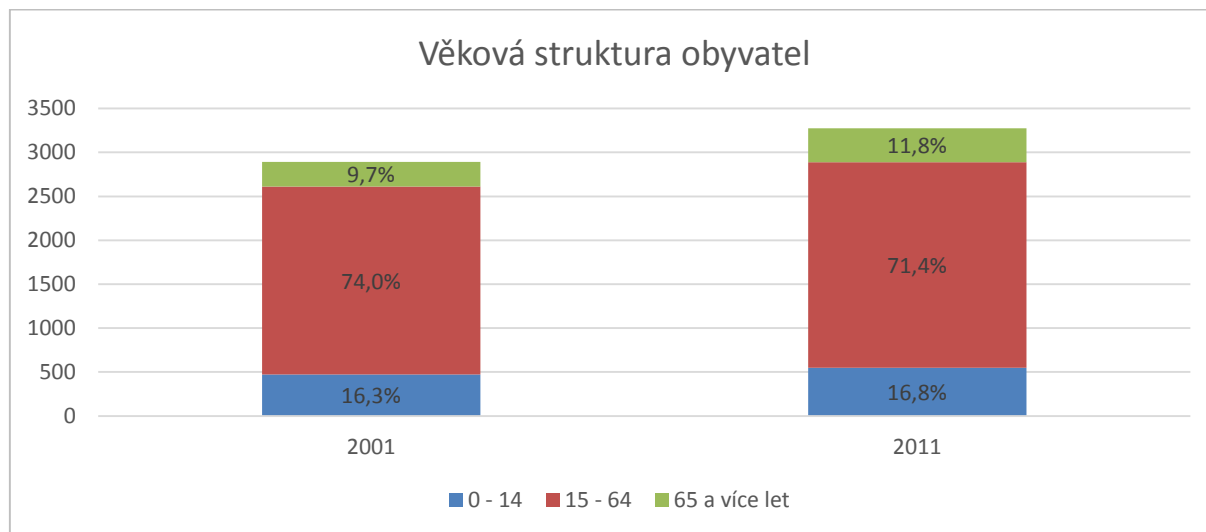
ÚP obce v současné době nedefinuje žádné nové rozvojové lokality určené pro bydlení. Za předpokladu prostého zachování dosavadního trendu lze očekávat, že počet obyvatel obce bude do roku 2025 nadále růst až k potenciální hranici 3 700.

I do budoucna lze očekávat, že se v obci bude promítat silný vliv suburbanizace a obec bude pro potenciální nové obyvatele zajímavou lokalitou a vyhledávaným místem k bydlení. Je třeba, aby Hrušovany u Brna netěžily pouze ze své polohy a dobré dopravní dostupnosti, ale nabízely potenciálním obyvatelům i dostatek služeb, možností aktivního trávení volného času a uspokojivé životní podmínky.

### 3.3.2 Struktura obyvatelstva

Věková struktura obyvatel Hrušovany u Brna je charakteristická vysokým podílem občanů v ekonomicky aktivní složce. Je to důsledek pozitivního migračního salda obce, kdy se do obce stěhují převážně lidé v produktivním věku, kteří zde plánují strávit zbytek aktivního života a stáří. To se začíná pozvolna projevovat mírným poklesem podílu ekonomicky aktivních osob a nárůstem podílu osob v postproduktivním věku a také zvyšováním průměrného věku z 36,8 v roce 2001 na 39,1 v roce 2013. V dlouhodobém horizontu je třeba počítat s dalším stárnutím obyvatelstva a s tím související poptávkou po odpovídajících službách. Podíl předproduktivní věkové skupiny obyvatelstva (do 14 let) je konstantní, i když vzhledem k růstu počtu obyvatel obce se počet obyvatel v této kategorii také zvyšuje.

Graf 3: Věková struktura obyvatel



Zdroj: SLDB 2001, 2011, © Český statistický úřad [online]. [Cit. 2014-05-18]. Dostupné z: <http://vdb.czso.cz/>; <http://www.scitani.cz>

Struktura obyvatel obce podle rodinného stavu neodhaluje žádná specifika a reflektuje celorepublikový průměr, přehledová tabulka je v příloze.

Vzdělání má rozhodující vliv na pracovní i osobní život člověka. Jde o faktor jednoznačně ovlivňující uplatnění na trhu práce a postavení člověka v zaměstnání, s čímž souvisí i problematika nezaměstnanosti a souvisejících sociálních rizik. Kromě přímé vazby na trh práce, která má také bezprostřední vliv na osobní spokojenost jedince, je vzdělání i obecně důležitou a trvalou součástí života a životního stylu - ovlivňuje utváření hodnot a priorit jednotlivců, následně jejich nejbližšího ale i širšího okolí, formuje tak i osobní vztah k prostředí, kde žijí a tráví svůj čas. Vzdělanostní struktura obyvatelstva Hrušovany u Brna se podle Sčítání lidu, domů a bytů za posledních 10 let mírně přiblížila republikovému průměru, je však stále charakteristická nižším zastoupením v oblasti vyššího vzdělání. Nejvíce zastoupenou kategorií vzdělání tvoří v obci vyučení bez maturity.

Tabulka 1: Struktura obyvatel podle vzdělání

Obyvatelstvo ve věku 15 a více let		HuB [počet]	HuB [%]	JMK [%]	ČR [%]
celkem		2 735	100,0	100,0	100,0
Z toho	bez vzdělání	6	0,2	0,4	0,5
	základní včetně neukončeného	517	18,9	17,6	17,6
	střední vč. vyučení (bez maturity)	1 074	39,3	32,3	33,0
	úplné střední (s maturitou)	668	24,4	26,9	27,1
	nástavbové studium a vyšší odborné vzdělání	93	3,4	2,8	4,1
	vysokoškolské	275	10,1	1,3	12,5
	nezjištěno	102	3,7	14,7	17,8

Zdroj: SLDB 2011, © Český statistický úřad [online]. [Cit. 2014-05-18]. Dostupné z: <http://vdb.czso.cz>

Ve srovnání s ostatními regiony Jihomoravského kraje je religiozita obyvatel Hrušovany u Brna velmi nízká a spíše se blíží celorepublikovému průměru. K víře se v obci hlásí 23,5 % obyvatel, necelá polovina těchto osob se hlásí k římskokatolické církvi.

Podle údajů Sčítání lidu, domů a bytů 2011 se situace v obci z hlediska národnostní struktury prakticky nezměnila. Převažuje moravská a česká národnost. Nejsilnější menšinou je

slovenská, k níž se hlásí 1 % obyvatel. Údaje mohou být zkresleny vysokou mírou neuvedených odpovědí (26 %). Tabulky popisující náboženské vyznání a národnostní složení obyvatel obce jsou uvedeny v příloze.

### 3.3.3 Domovní a bytový fond

Dle posledního Sčítání lidu, domů a bytů, které proběhlo v roce 2011, se v obci Hrušovany u Brna nachází 702 domů, z nichž 647 je trvale obydleno.

Tabulka 2: Domovní a bytový fond – základní přehled

		celkem	rodinné domy	bytové domy	ostatní budovy
Domy úhrnem		702	646	52	4
Z toho	Domy obydlené	647	591	52	4
	V tom	Obydlené byty celkem	1 190	637	545

Zdroj: SLDB 2011, © Český statistický úřad [online]. [Cit. 2014-05-23]. Dostupné z: <http://vdb.czso.cz>

Domovní fond tvoří z více než 90 % rodinné domy, v nichž se nachází více než 50 % bytového fondu obce. V rodinných domech bydlí 58 % obyvatel obce. Obec Hrušovany u Brna vlastní 50 obecních bytů pro řešení sociální politiky (z toho 18 nových bytů malometrážních, obývaných především seniory).

Většina domů v obci je plynofikována a je napojena na vodovod a kanalizaci. Technické zhodnocení infrastruktury je předmětem samostatné kapitoly.

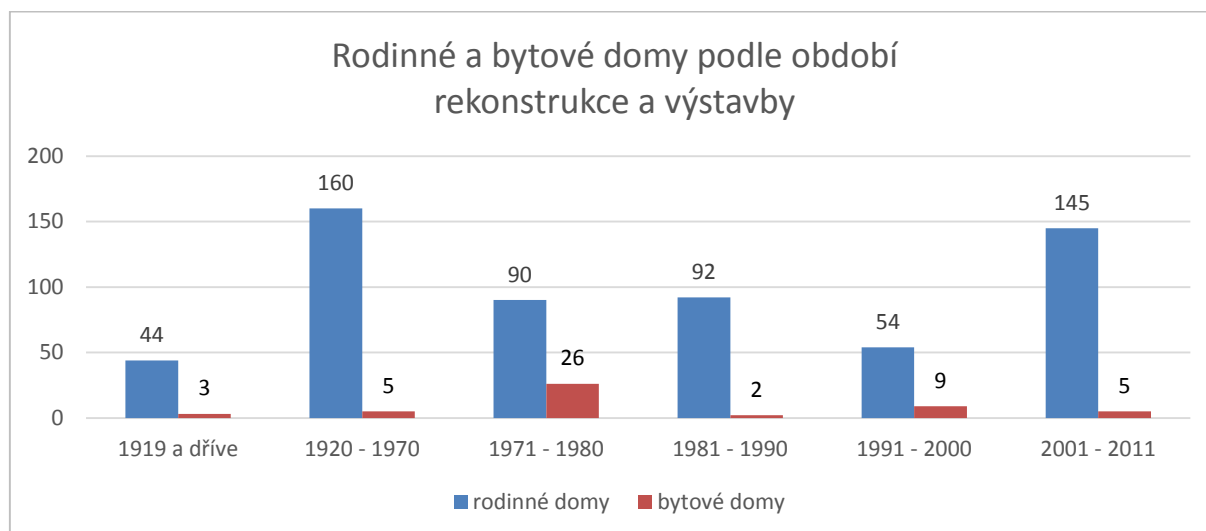
Tabulka 3: Domovní fond – charakteristika obydlených domů

		celkem	rodinné domy	bytové domy	ostatní budovy
Obydlené domy celkem		647	591	52	4
z toho podle vlastnictví domu	fyzická osoba	564	561	3	-
	obec, stát	8	3	3	2
	bytové družstvo	15	1	14	-
	spoluvlastnictví vlastníků bytů	46	25	21	-
z toho technická vybavenost	přípoj na kanalizační síť	607			
	vodovod	609			
	plyn	535			
	ústřední topení	551			

Zdroj: SLDB 2011, © Český statistický úřad [online]. [Cit. 2014-05-23]. Dostupné z: <http://vdb.czso.cz>

Jako ve většině sídel, i v Hrušovanech se nachází domy z různého období výstavby. Nejstarší zástavba se nachází v centru obce kolem ulice Masarykova. Dynamika výstavby bezprostředně souvisí se změnami počtu obyvatel obce. Obec tak téměř celé poválečné období zažívala stavební rozkvět díky rozmachu průmyslové výroby a s tím souvisejícím příchodem nových zaměstnanců – obyvatel obce. V 70. letech byla v obci postavena i většina dnešních bytových domů – tzv. sídliště. Výstavba rodinných domů se znovu rozběhla po roce 2000, kdy začaly být budovány domy v lokalitě ulice Zahradní a následně po roce 2006 Pod Střediskem.

Graf 4: Struktura domovního fondu podle stáří



Zdroj: SLDB 2001, 2011, © Český statistický úřad [online]. [Cit. 2014-05-23]. Dostupné z: <http://vdb.czso.cz/>; <http://www.scitani.cz>

Rodinné domy jsou většinou (97 %) užívány vlastníkem - fyzickou osobou. Byty v bytových domech se v polovině případů nachází v osobním vlastnictví, přibližně 25 % bytů je nájemních a 25 % družstevních. Byty v rodinných domech jsou podstatně větší svou obytnou plochou i počtem místností. Technické vybavení bytů v obci odpovídá dnešním standardům. Většina bytů je vytápěna plynem, případně elektřinou či dálkovým zdrojem, což má pozitivní dopad na kvalitu ovzduší v obci.

Tabulka 4: Bytový fond - charakteristika obydlých bytů

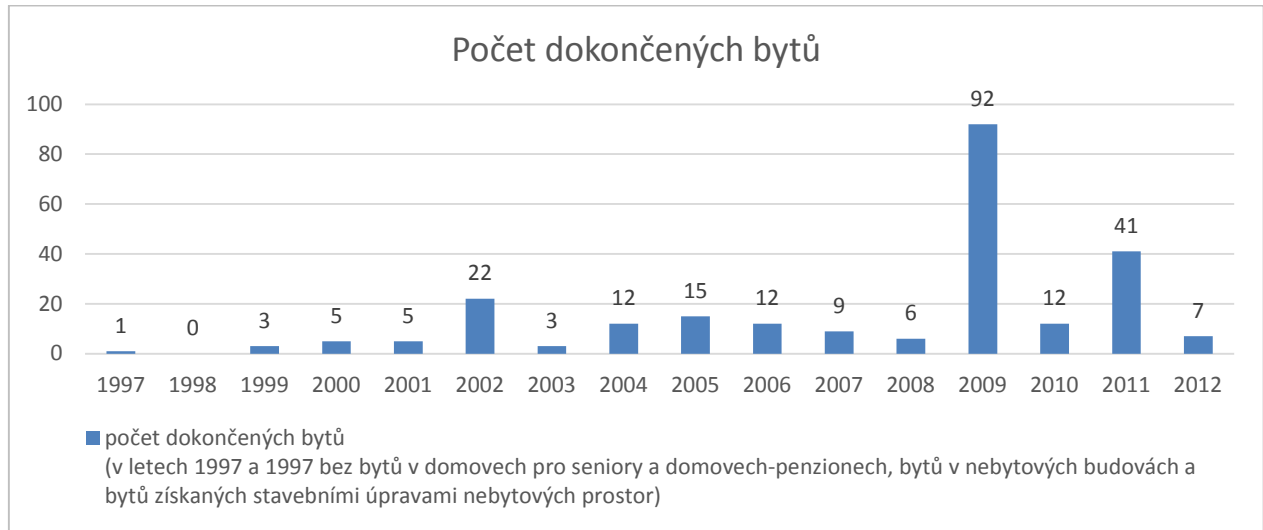
		celkem	rodinné domy	bytové domy	ostatní budovy
Obydlé byty celkem		1 190	637	545	8
z toho právní důvod užívání bytu	ve vlastním domě	543	542	1	-
	v osobním vlastnictví	243	-	243	-
	nájemní	152	13	133	6
	družstevní	125	1	124	-
z toho s počtem obytných místností	1	48	8	39	1
	2	119	19	99	1
	3	317	97	220	-
	4	283	175	105	3
	5 a více	330	297	33	-
Průměrná obytná plocha na 1 byt [m <sup>2</sup> ]		69,6	86,3	49,8	-
z toho technické vybavení	plyn zaveden do bytu	840			
	vodovod v bytě	1 105			
	teplá voda	1 084			
	přípoj na kanalizační síť	1 128			
	žumpa, jímka	52			
	vlastní splachovací záchod	1 102			
	vlastní koupelna, sprchový kout	1 110			
z toho podle užívané energie k vytápění	z kotelny mimo dům	97			
	uhlí, koks, uhelné brikety	10			
	plyn	800			
	elektřina	93			
	dřevo	16			

Zdroj: SLDB 2011, © Český statistický úřad [online]. [Cit. 2014-05-23]. Dostupné z: <http://vdb.czso.cz>

### 3.3.4 Bytová výstavba

Jak již bylo zmíněno, bytová výstavba v obci zažila boom po roce 2000, nejvíce bytů v jednom roce bylo dokončeno roku 2009. Šlo o byty v lokalitě Pod Střediskem. ÚP obce v současné době nedefinuje žádné nové rozvojové lokality určené pro bydlení.

Graf 5: Dokončené byty v letech 1997-2012



Zdroj: Veřejná databáze, © Český statistický úřad [online]. [Cit. 2014-05-23]. Dostupné z: <http://vdb.czso.cz>

## 3.4 Ekonomika, podnikání a trh práce

Hrušovany u Brna leží v zemědělském regionu, obec však má spíše průmyslovou tradici. Ekonomickou strukturu Hrušovany u Brna lze charakterizovat z pohledu podnikatelských subjektů působících na území obce a z pohledu ekonomické aktivity obyvatel.

### 3.4.1 Ekonomická struktura

K 31. 12. 2013 bylo na území obce registrováno 649 ekonomických subjektů, z toho 359 bylo aktivních. V obci sídlí 9,4 % aktivních podnikatelských subjektů celého Židlochovicka, z hlediska počtu aktivních ekonomických jednotek na 1 000 obyvatel jsou však Hrušovany pod průměrem regionu (HuB - 103,7, ORPŽidl - 127 ek. jednotek / 1000 ob.). Nejvíce ekonomických subjektů v rámci správního obvodu ORP Židlochovice sídlí v Rajhradě a Židlochovicích, v širším měřítku je centrem oblasti město Brno. Tato sídla jsou tak pro Hrušovany v oblasti podnikatelských aktivit největšími konkurenty.

Pozitivní je trvalý nárůst počtu ekonomických subjektů.

Hlavními nositeli podnikatelských aktivit jsou fyzické osoby – živnostníci, kteří tvoří 78 % ekonomických subjektů v obci. V rámci právnických osob je nejčastěji zastoupena společnost s ručením omezeným.

Tabulka 5: Struktura aktivních podnikatelských subjektů podle právní formy

		2010	2011	2012	2013	
Ekonomické subjekty se zjištěnou aktivitou celkem		320	346	355	359	
z toho	Fyzické osoby celkem	250	272	281	280	
	z toho	fyzické osoby podnikající dle živnostenského zákona				235
		samostatně hospodařící rolníci				8
		fyzické osoby podnikající dle jiných zákonů než živnostenského a zákona o zemědělství				37
	Právníkové osoby celkem		70	74	74	79
	z toho	Společnost s ručením omezeným	37	44	45	49
		Akciová společnost	5	4	4	4
		Společenství vlastníků jednotek	5	6	5	6
		Družstvo	6	6	5	6
		Příspěvková organizace	2	2	2	2
		Zahraniční osoba	5	2	4	1
		Sdružení (svaz, spolek, společnost, klub aj.)	4	4	3	4
		Organizační jednotka sdružení	5	4	4	4
		Honební společenstvo	.	1	.	1
Obec nebo městská část hlavního města Prahy		1	1	1	1	
Evropská společnost		.	.	1	1	

Zdroj: Veřejná databáze, © Český statistický úřad [online]. [Cit. 2014-05-26]. Dostupné z: <http://vdb.czso.cz>

Vzhledem k tomu, že většina ekonomických subjektů v obci jsou podnikající fyzické osoby, při rozlišení dle kategorie počtu zaměstnanců dominují subjekty nezaměstnávající zaměstnance. V Hrušovanech však sídlí i 2 střední a jeden velký podnik<sup>1</sup> s více než 100 zaměstnanci. Podrobná tabulka je v příloze dokumentu.

Podle oboru činnosti zaujímá největší procentní podíl na celkovém počtu aktivních podnikatelských subjektů v obci průmysl s 17,8 % (zejména zpracovatelský průmysl<sup>2</sup> a odvětví Výroba a rozvod elektřiny, plynu, tepla a klimatizovaného vzduchu) a stavebnictví s 17,3 %<sup>3</sup>. Třetím nejzastoupenějším odvětvím je oblast obchodu, oprav a údržbou motorových vozidel s 15 % (zejména Velkoobchod, kromě motorových vozidel) a čtvrtým odvětvím jsou s 10,3 % profesní, vědecké a technické činnosti (nejvíce Právní a účetnické činnosti). Obec je také významná těžbou písku a šterkopísku.

Celková struktura místní ekonomiky neodpovídá zcela rozvinuté tržní struktuře, která se oproti zdejší situaci vyznačuje vyšším podílem zaměstnaných v sektoru služeb a nízkou zaměstnaností v průmyslu a zemědělství. Podnikatelské aktivity v Hrušovanech však ovlivňuje i blízkost města Brna poskytujícího služby pro celý region.

Při porovnání správního obvodu ORP Židlochovice a obce Hrušovany u Brna je v zastoupení jednotlivých odvětví patrné, že obec je silným centrem firem podnikajících v oblasti výroby a rozvodu elektřiny, plynu, tepla a klimatizovaného vzduchu (v obci sídlí 25 % všech firem podnikajících v tomto oboru ve správním obvodu ORP), silná koncentrace je i u firem podnikajících v činnostech v oblasti nemovitostí (v obci sídlí 20 % všech firem podnikajících

<sup>1</sup> Kategorie dle doporučení Komise 2003/361/ES ze dne 6. května 2003 o definici mikropodniků, malých a středních podniků.

<sup>2</sup> Nejvíce jsou v obci zastoupeny odvětví (NACE): Výroba kovových konstrukcí a kovodělných výrobků, kromě strojů a zařízení, Výroba oděvů, Výroba elektrických zařízení, Zpracování dřeva, výroba dřevěných, korkových, proutěných a slaměných výrobků, kromě nábytku.

<sup>3</sup> Výstavba budov a Specializované stavební činnosti

v tomto oboru ve správním obvodu ORP). Zastoupení ostatních oborů odpovídá poměru počtu obyvatel nebo je nižší.

Podrobná tabulka ilustrující obory činností na území obce je v příloze dokumentu.

V průmyslu podniká i většina největších zaměstnavatelů v obci. Významným zaměstnavatelem je také obec a její příspěvkové organizace.

Tabulka 6: Největší zaměstnavatelé

zaměstnavatel	obor	druh výroby	počet zaměstnanců
Xella CZ, s.r.o.	zpracovatelský průmysl	výrobce pórobetonových tvárnic	250-499
JOSEF SEIBEL, s.r.o.	zpracovatelský průmysl	výroba obuvi ROMIKA	100-199
CROMTRYCK s.r.o.	zpracovatelský průmysl	výroba pryžových a plastových výrobků	100-199
BKE a.s.	zpracovatelský průmysl	výroba spínaných napájecích zdrojů	25-49
Základní škola T. G. Masaryka, příspěvková organizace	vzdělávání		25-49
Mateřská, příspěvková organizace	vzdělávání		25-49
ALUMISTR SE	zpracovatelský průmysl	zasklívání lodžii a balkonů, výroba altánů a dělicích příček	25-49
TUBELL s.r.o.	zpracovatelský průmysl	výroba papírových dutinek a cívek	20-24
Obec Hrušovany u Brna	všeobecné činnosti veřejné správy		20-24

Zdroj: IS ARES © 2014, Ministerstvo financí ČR [online]. [Cit. 2014-05-31]. Dostupné z: <http://www.info.mfcr.cz>

Vzhledem k historickému vývoji obce a příhodným dopravním podmínkám byla v průběhu 20. století průmyslová zóna soustředěna mimo střed a obytné zóny na jih do těsné blízkosti železniční trasy při cestě do Unkovic. Průmyslová výroba se do této lokality soustřeďuje i dnes. Její rozsah je přibližně 4 ha a obec v územním plánu počítá s jejím zachováním. Největším průmyslovým areálem v obci je bývalý BOTEX, a.s. Hlavní budova tvoří dominantu Hrušovan u Brna a nachází se zde mnoho menších provozoven a sklady firem. Revitalizace areálu je i tématem ÚP. Obec se snaží nabídnout investorům příležitosti k dalším investovat. Jednou ze zvažovaných možností je využití vytěžených lokalit jako rozvojových ploch pro průmysl.

Větší část zemědělské půdy v katastru obce obhospodařuje místní zemědělské družstvo.

Maloobchodní služby jsou v obci poskytovány v dostatečné šíři, chybí zde ubytování a stravování středního a vyššího standardu. Část maloobchodu se odehrává v obchodních domech, kde mají sídlo některé prodejny potravin a spotřebního zboží.

V obci je pobočka České pošty.

Obec monitoruje podnikatele na svém území pomocí pravidelných setkání. Podporu rozvoje podnikání obec aktivně nevykonává, chybí jí nástroje. Místní podnikatelé mohou využít Informační místo pro podnikatele Okresní hospodářské komory Brno – venkov v Židlochovicích.



### 3.4.2 Charakteristika trhu práce<sup>4</sup>

Nabídková strana trhu práce je tvořena ekonomicky aktivními osobami, které svou práci nabízejí zaměstnavatelům.

Tabulka 7: Ekonomická aktivita obyvatel

		počet	%	
Počet obyvatel celkem		3 284	-	
Ekonomicky aktivní celkem		1 661	100,0	
v tom:	zaměstnaní	1 530	92,1	
	z toho podle postavení v zaměstnání	zaměstnanci	1 256	75,6
		zaměstnavatelé	26	1,6
		pracující na vlastní účet	146	8,8
	ze zaměstnaných	pracující důchodci	51	3,1
		ženy na mateřské dovolené	47	2,8
nezaměstnaní		131	7,9	
Ekonomicky neaktivní celkem		1 476	88,9	
z toho	nepracující důchodci	633	38,1	
	žáci, studenti, učni	435	26,2	
Osoby s nezjištěnou ekonomickou aktivitou		147	8,9	

Zdroj: SLDB 2001, 2011, © Český statistický úřad [online]. [Cit. 2014-06-01]. Dostupné z: <http://vdb.czso.cz/>;  
<http://www.scitani.cz>

V Hrušovanech u Brna bylo podle Sčítání lidu, domů a bytů v roce 2011 3 284 obyvatel, z nichž 1 530 bylo zaměstnaných, z toho 28 % zaměstnanců pracovalo v průmyslu. Tento stav odpovídá silnému zastoupení průmyslu a skutečnosti, že průmyslové firmy patří mezi největší zaměstnavatele v obci.

Tabulka 8: Struktura zaměstnanců podle odvětví, v nichž jsou zaměstnaní

		počet	%
Zaměstnaní celkem		1 530	100,0
z toho podle odvětví	zemědělství, lesnictví, rybářství	29	1,9
	průmysl	428	28,0
	stavebnictví	133	8,7
	velkoobchod a maloobchod; opravy a údržba motorových vozidel	172	11,2
	doprava a skladování	98	6,4
	ubytování, stravování a pohostinství	44	2,9
	informační a komunikační činnosti	40	2,6
	peněžnictví a pojištnictví	33	2,2
	činnosti v oblasti nemovitostí, profesní, vědecké a technické činnosti a administrativní a podpůrné činnosti	99	6,5
	veřejná správa a obrana; povinné sociální zabezpečení	66	4,3
	vzdělávání	86	5,6
	zdravotní a sociální péče	67	4,4

Zdroj: SLDB 2001, 2011, © Český statistický úřad [online]. [Cit. 2014-06-01]. Dostupné z: <http://vdb.czso.cz/>;  
<http://www.scitani.cz>

Od posledního SLDB došlo k oslabení zaměstnanosti ve stavebnictví (2001: 12,6 %), průmyslu (2001: 30,4 %) a zemědělství (2001: 2,5 %) a posílení zaměstnanosti ve službách (vzdělávání,

<sup>4</sup> Informace nabídkové straně trhu práce vycházejí z údajů zjištěných při Sčítání lidu, domů a bytů 2011. Vzhledem k odlišnému zdroji dat se mohou v některých kategoriích lišit od dat uváděných v kapitole Obyvatelstvo a bydlení.

zdravotní a sociální péče v roce 2001 úhrnem 8,7 %). V zaměstnanosti tak dochází k mírnému posunu směrem k rozvinuté tržní struktuře.

Pro obyvatele obce Hrušovany je příznačná nižší vyjíždka za prací. Z 3 461 obyvatel vyjíždí za prací a do škol 965 osob, tzn. 27,9 %.

Tabulka 9: Vyjíždka obyvatel

			počet	%
Zaměstnaní celkem			1 530	100,0
Z toho	vyjíždějící do zaměstnání	celkem	719	46,9
		v rámci obce	90	5,9
		do jiné obce okresu	176	11,5
		do jiného okresu kraje	418	27,3
		do jiného kraje	20	1,3
		do zahraničí	15	1,0

Zdroj: SLDB 2001, 2011, © Český statistický úřad [online]. [Cit. 2014-06-01]. Dostupné z: <http://vdb.czso.cz/>; <http://www.scitani.cz>

### 3.4.3 Nezaměstnanost

Situace na trhu práce v České republice se až do října roku 2008 neustále zlepšovala, nicméně od tohoto období došlo k obratu a začaly se projevovat dopady negativního vývoje celosvětové hospodářské situace. Globální hospodářská recese způsobila výrazný nárůst počtu uchazečů o zaměstnání a snížení počtu volných pracovních míst. V současnosti je situace do jisté míry stabilizovaná, nicméně míra nezaměstnanosti si stále drží relativně vysoké hodnoty.

Nezaměstnanost v obci Hrušovany u Brna dlouhodobě přibližně kopíruje úroveň nezaměstnanosti v okrese Brno venkov. V celorepublikovém průměru tak patří k oblastem s nejnižší nezaměstnaností (Židlochovicko je v rámci okresu dlouhodobě oblastí s vůbec nejnižší nezaměstnaností). Nižší nezaměstnanost lze přisuzovat širší nabídce pracovních míst přímo v obci a bezprostřední blízkosti krajského města, které je cílem výrazné pracovní dojíždky ze svého zázemí.

Tab. 10: Vývoj nezaměstnanosti<sup>5</sup>

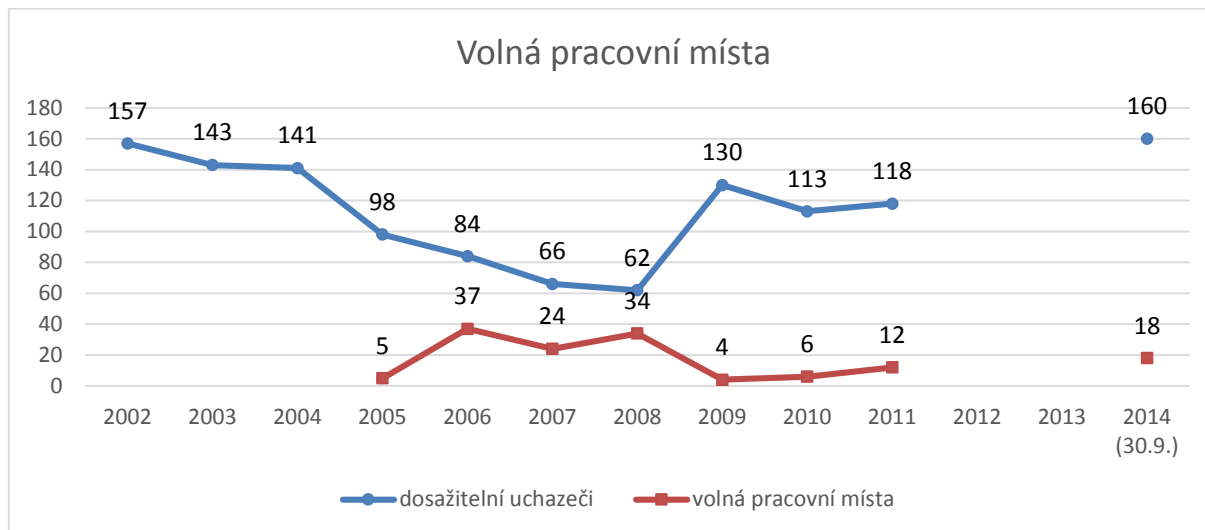
	registrovaná míra nezaměstnanosti [%]											podíl nezaměstnaných na obyvatelstvu [%]		
	2002	2003	2004	2005	2006	2007	2008	2009	2010	2011	2012	2013	2014 (30.9.)	
HuB	10,2	9,0	8,9	6,2	5,3	4,2	3,9	8,2	7,1	7,4	nezj.	nezj.	nezj.	6,7
ORPŽidl	nezj.	nezj.	nezj.	6,5	5,5	4,1	4,0	7,6	7,4	6,8	nezj.	nezj.	nezj.	6,0
okrB-V	8,7	8,6	7,9	6,7	5,7	4,5	4,4	8,2	8,9	7,6	8,2	6,3	7,1	6,4
JMK	11,2	11,5	11,6	9,0	8,8	6,9	6,8	10,6	10,9	9,8	10,4	8,1	8,9	7,9
ČR	9,8	10,3	10,3	9,1	7,9	6,0	6,0	9,2	9,6	8,6	9,4	7,4	8,2	7,3

Zdroj: Integrovaný portál MPSV, © 2002 - 2012 OKsystem s.r.o., [online]. [Cit. 2014-10-14]. Dostupné z: <https://portal.mpsv.cz/sz/stat/nz/uzem>

<sup>5</sup> Metodická poznámka: Ministerstvo práce a sociálních věcí počínaje lednem 2013 přešlo na nový ukazatel registrované nezaměstnanosti v ČR s názvem Podíl nezaměstnaných osob, který vyjadřuje podíl dosažitelných uchazečů o zaměstnání ve věku 15 – 64 let ze všech obyvatel ve stejném věku. Tento ukazatel nahrazuje doposud zveřejňovanou míru registrované nezaměstnanosti.

Negativní vývoj na trhu práce je na jedné straně charakterizován vzrůstajícím počtem dosažitelných uchazečů<sup>6</sup> a na druhé straně klesajícím počtem volných pracovních míst. Zatímco v roce 2007 před začátkem hospodářské recese bylo v obci evidováno 2,8 uchazečů na 1 volné pracovní místo, k 30. 9. 2014 to bylo již 8,9 uchazečů na 1 volné pracovní místo.

Graf 6: Volná pracovní místa



Zdroj: Integrovaný portál MPSV, © 2002 - 2012 OKsystem s.r.o., [online]. [Cit. 2014-10-14]. Dostupné z: <https://portal.mpsv.cz/sz/stat/nz/uzem>

<sup>6</sup> Jedná se o uchazeče o zaměstnání ve věku 15-64, kteří mohou bezprostředně nastoupit do zaměstnání při nabídce vhodného pracovního místa, tj. evidovaní nezaměstnaní, kteří nemají žádnou objektivní překážku pro přijetí zaměstnání.

## 3.5 Infrastruktura

### 3.5.1 Vodní hospodářství

#### Zdroje vody

Hrušovany u Brna patří do skupinového vodovodu Židlochovice. Ten tvoří funkční systém zásobování pitnou vodou pro města a obce Blučina, Hrušovany u Brna, Opatovice, Přísnovice, Unkovice, Vojkovice, Žabčice a Židlochovice. Zdrojem skupinového vodovodu Židlochovice je od 1. 3. 2013 voda předaná z vodárenské soustavy Březová II, VOV (z Březové nad Svitavou, která je doplněna o upravovanou povrchovou vodu z vodní nádrže Vír).

Vodovod je majetkem Sdružení VaK Židlochovicko, provoz zajišťuje VAS a.s., divize Brno – venkov, provozní středisko Židlochovice.

#### Kanalizace a ČOV

V obci je vybudována kanalizační síť ukončená v ČOV. Ve staré zástavbě převažují kanalizační řady jednotné, v nové výstavbě jsou oddílné řady tj. řady splaškové i dešťové. Převážná část kanalizace je z r. 1978 a je v poměrně špatném stavu (hlavně část ve starší zástavbě, která vyžaduje postupnou rekonstrukci). Podle dosavadních odhadů VAS, a. s. lze předpokládat zhoršený stav kanalizací v úseku 4,5 km. V souvislosti se zvýšenou zátěží systému způsobenou stavebním rozvojem obce je třeba zajistit revizi a rekonstrukci kanalizační sítě.

ČOV se nachází v jižní části katastru obce. Stejně jako kanalizační síť je v majetku VaK Židlochovicko a ve správě VAS a.s. ČOV má kapacitu 3 355 EO. V roce 2009 bylo provedeno zkapacitnění přivaděče a v roce 2013 bylo dokončena rekonstrukce biologického stupně (oxidační příkopy), intenzifikace a zkapacitnění ČOV. Současná kapacita ČOV umožňuje nárůst až do výše 3700 obyvatel.

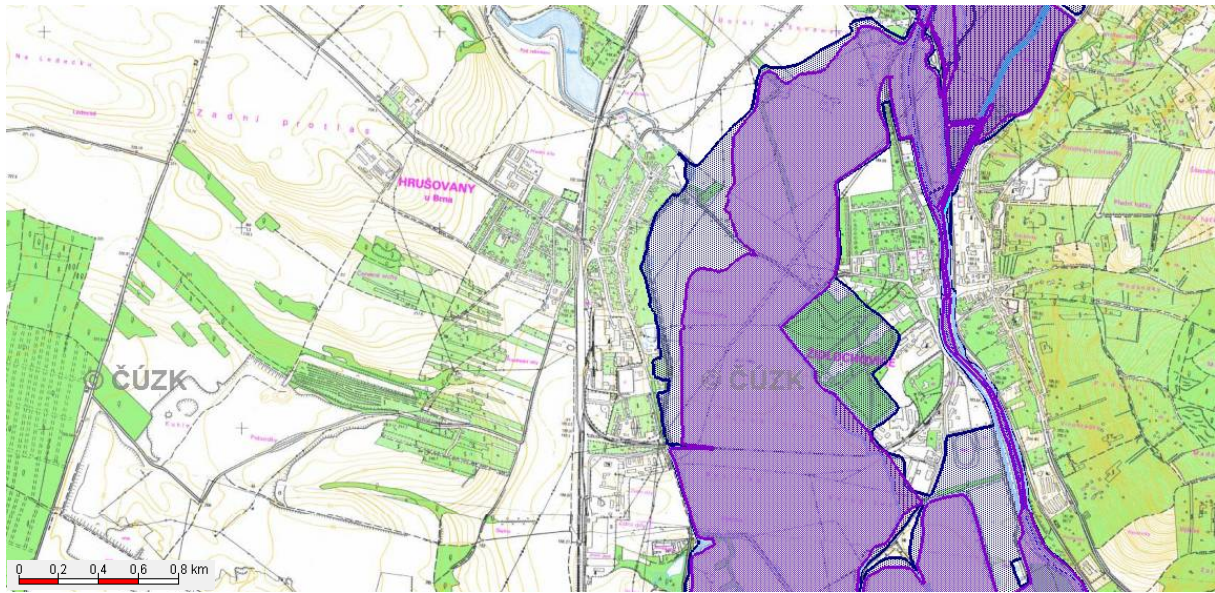
Kanalizace i ČOV je majetkem Sdružení VaK Židlochovicko, provoz zajišťuje VAS a.s., divize Brno – venkov, provozní středisko Židlochovice.

#### Protipovodňová opatření

Obec leží v záplavovém území řeky Svratky (řeka protéká Židlochovicemi), v území je vyhlášena aktivní zóna Litavy. Není vyhlášeno, ale připravuje se záplavové území s aktivní zónou Šatavy. Podle ÚAP Jihomoravského kraje tak spadají Hrušovany do území se zvýšeným rizikem povodňových stavů a prioritou ochrany před povodněmi, konkrétně plochy pro protipovodňová opatření PO14 Svratka.

Jako nejvýznamnější prvek protipovodňových opatření dnes slouží nový obchvat obce, který je postaven na vyvýšeném náspu a tvoří tak protipovodňovou bariéru. V ulici Sušilova je navýšen terén tak, aby nedocházelo k přívalům vody ze Šatavy. Dřívější protipovodňový val v ulici Zahradní a Žižkova, který sloužil jako ochrana proti vodě z Červených vrchů, byl kvůli nevyhovující statickému stavu odstraněn.

Obrázek 2: Záplavová území a aktivní zóny záplavových území



Vysvětlivky: tmavě modrá – záplavová území pro Q100, fialová – aktivní zóny záplavových území.

Zdroj: HYDROEKOLOGICKÝ INFORMAČNÍ SYSTÉM VÚV TGM, © VÚV TGM, v.v.i., © ČÚZK, [online]. [Cit. 2014-10-14]. Dostupné z: [http://heis.vuv.cz/data/webmap/isapi.dll?map=mp\\_heis\\_voda&](http://heis.vuv.cz/data/webmap/isapi.dll?map=mp_heis_voda&)

### 3.5.2 Energetika

Zásobování obce energiemi je z hlediska technického zajištění bezproblémové.

Rozvodnou elektrárenskou soustavu provozuje Jihomoravská energetika, a. s., která je součástí skupiny E.ON. Rozvody vedení v obci jsou venkovní (dráty), nová výstavba je vedena kabelem.

Od roku 2009 je na hranici zastavěného území v jižní části obce solární elektrárna provozovaná společností EL-INSTA. Na ploše 7,5 Ha je její instalovaný výkon 2,15MWp.

Plynofikace obce je dokončena s možností dalšího rozšíření. Na plynovod je v obci napojeno 90 % domů. Zásobování plynem zajišťuje Společnost Jihomoravská plynárenská a. s.

### 3.5.3 Spoje

Kompletní původní venkovní vedení telefonní sítě bylo již rekonstruováno a veškerá telefonní kabeláž je uložena v zemi. Telefonní rozvody nejsou pouze v ulici Zahradní, kde majitel rozvodů ustoupil od kabelizace pro předpokládaný malý zájem občanů (rozvoj mobilních sítí).

V roce 1997 byl vybudován optický propoj z Židlochovic do Hrušovany u Brna. V Hrušovanech se také nachází stará kabelizace ze zhruba 70. let, která je částečně v provozu.

V obci je zaveden TV kabel (společně s Židlochovicemi a Vojkovicemi).

### 3.5.4 Doprava

Obec Hrušovany je z hlediska dojíždky do zaměstnání, škol, nákupy, službami i za správními úřady spádovou oblastí krajského města Brna. Z hlediska vzdělání a správních činností hraje významnou roli v oblasti přepravních vztahů také doprava do Židlochovic.

## **Silniční doprava**

Z hlediska širších vazeb hraje významnou roli pro Hrušovany rychlostní silnice R 52 Brno – Pohořelice – Mikulov ležící východně od obce a dálnice D2 Brno - Hustopeče – Břeclav na západ od obce.

R 52 představuje optimální silniční spojení s Brnem. Připojení z Hrušovan je nejjednodušší po silnici III/41619 a III/39528 zakončená napojením na R52. K dálnici D2 se připojují Hrušovany přes Židlochovice prostřednictvím silniční komunikace II/416. V severojižním směru je důležitou dopravní spojkou v území je silnice III/42510 Rajhrad – Pohořelice procházející blízkými Židlochovicemi.

Dopravu bezprostředně kolem obce vede silnice III/41619 (obchvat), která tvoří spojnici mezi Židlochovicemi a připojením na R52, a silnice 41618, která spojuje Hrušovany s Vojkovicemi. Silnice III/41619 byla dokončena v roce 2011 a nahradila původní průjezd obcí.

Vozovky v zastavěném území obce tvoří síť místních komunikací a jejich správu zabezpečuje obec. Stav povrchu těchto vozovek je různorodý

Intenzitu dopravy v obci je možné popsat díky Celostátnímu sčítání dopravy, které nejnověji proběhlo v roce 2010. Jediným sledovaným úsekem na území obce byla silnice III/41619. Podle výsledků (viz příloha) projelo ve sledovaném období po této komunikaci 2 252 vozidel/24 hodin. Je zřejmé, že vybudování obchvatu přineslo obyvatelům obce výrazné zlepšení životních podmínek.

Kapacity pro parkování jsou dnes umístěny ve středu obce (v ul. Masarykova – naproti bývalému letnímu kinu) a podél jednotlivých ulic obce. Pro nemotorovou dopravu dále existuje několik vyhrazených jednotlivých parkovišť (např. u pošty). Parkovací kapacity jsou však nedostatečné. Díky nárůstu počtu obyvatel obce a vzrůstajícímu počtu osobních automobilů v rodinách však dochází ke snižování průjezdnosti místních komunikací. Zejména se jedná o ul. Havlíčkova, ul. Malinovského a Sídliště. V kritických situacích obec přikračuje k nucenému odtahu nevhodně zaparkovaného vozidla na záchytné parkoviště do Brna. Parkovací místa jsou využívána i cestujícími IDS JMK, kteří využívají místní přestupní terminál.

Obec se snaží nedostatek parkovacích míst vyřešit vybudováním nových (např. 2013- nová parkovací stání na sídlišti), jejich počet je však stále nedostatečný.

Výjimečně v obci dochází k poškozování dopravního značení.

## **Hromadná doprava**

Obec má širokou možnost dopravního spojení se spádovými centry díky husté a pravidelné síti Integrovaného dopravního systému JMK (IDS JMK). Významnou roli ve směru na Brno hraje především vlakové spojení (viz níže), které tvoří páteř systému a z hlediska dopravy do zaměstnání významně konkuruje silniční přepravě. Druhá spádová oblast Židlochovice je obsluhována autobusovou dopravou.

Díky rozšiřování IDS JMK na další území kraje byl v obci v roce 2009 s využitím dotace ROP JV vybudován přestupní terminál umožňující návazné spojení autobusových linek a příměstských vlaků. Hrušovany jsou v současné době obsluhovány čtyřmi autobusovými linkami. To přineslo občanům výrazné zlepšení dopravní dostupnosti.

V souvislosti s vybudováním terminálu bohužel dosud nedošlo k revitalizaci výpravní budovy ve vlastnictví Českých drah a jejímu plnohodnotnému zapojení do funkce přestupního terminálu.



Tabulka 10: Autobusové linky

číslo linky	trasa	popis provozu linky
154	Židlochovice – Hrušovany u Brna – Ledce – Sobotovice – Bratčice – Němčičky – Pravlov – Dolní Kounice – Nové Bránice – Moravské Bránice – Ivančice	Spoj funguje v plném úseku pouze v pracovních dnech, o víkendech je provoz veden pouze v úseku Dolní Kounice – Ivančice. Spoj je tedy pro Hrušovany relevantní pouze v pracovních dnech.
521	Hrušovany u Brna – Židlochovice – Nosislav – Velké Němčice – Starovice - Hustopeče	Spoj jezdí celý týden. Ve všední dny v hodinových a ve špičce v půlhodinových intervalech, o víkendu jedou v každém směru čtyři spojení za hodinu.
522	Hrušovany u Brna – Židlochovice – Nosislav – Velké Němčice – Křepice – Nikolčice – Šitbořice – Diváky - Kurdějov - Hustopeče	Spoj jezdí celý týden. Ve všední dny v hodinových a ve špičce v půlhodinových intervalech, o víkendu jede v každém směru sedm spojení za hodinu.
523	Židlochovice – Hrušovany u Brna – Ledce – Medlov - Pohořelice	Hrušovany jsou touto linkou obsluhovány pouze ve všední dny sedmi spoji.

Zdroj: Linkové JŘ IDS JMK [online].[Cit. 2014-07-11]. Dostupné z: <http://www.idsjmk.cz/jrady/154.pdf>, <http://www.idsjmk.cz/jrady/521.pdf>, <http://www.idsjmk.cz/jrady/522.pdf>, <http://www.idsjmk.cz/jrady/523.pdf>

Autobusové linky IDS obsluhující Hrušovany u Brna zajišťují přepravci ADOSA Židlochovice, Tourbus Brno, BORS Břeclav, VYDOS BUS Vyškov a ČSAD Hodonín.

Obrázek 3: Mapa linek IDS JMK v okolí Hrušov u Brna



Zdroj: Plán regionálních linek –Jihozápad, IDS JMK [online].[Cit. 2014-07-11]. Dostupné z: <http://www.idsjmk.cz/mapa/Plan-site-jihozapad.gif>

## Železniční doprava

Obcí prochází významná železniční trať č. 250. Jedná se o panevropský železniční koridor č. IV sítě TEN-T. Technický stav železniční tratě je velmi dobrý, neboť v roce 2009 se v úseku Brno – Břeclav rekonstruovala. Na úseku Brno – Břeclav je maximální traťová rychlost 160 km/h (výhledově 200 km/h). V Hrušovanech u Brna je nádraží.

Železniční doprava je zařazena do systému IDS JMK (železniční trať č. 250 je v rámci IDS JMK v relevantním úseku značena jako linka S3). Úsek je obsluhován během celého týdne včetně víkendů. V rámci území jezdí spoje v hodinovém intervalu, ve špičce po 30 minutách s dojezdovým časem do centra Brna 22 minut. Železniční doprava tak obci dominuje.

Železniční trať je zavedena i do sousedních Židlochovic, není však obsluhována. Její opětovné využití je však jednou z priorit PRK (Program rozvoje Jihomoravského kraje 2014 – 2017). V Hrušovanech by tak byl posílen význam přestupního uzlu. V případě realizace záměru a zprovoznění trati do Židlochovic je třeba klást důraz na dodržení hlukových limitů a míru hlukové zátěže obyvatel Hrušovan.

### **Cyklistická doprava**

Obec a její okolí mají velmi dobré předpoklady pro využití cyklistiky jako každodenního i rekreačního způsobu dopravy. Nejvýznamnější značenou trasou, která dosahuje nadregionálního významu, je v blízkých Židlochovicích cyklistická trasa Brno-Vídeň.

Obcí však přímo neprochází žádná značená cyklotrasa ani cyklostezka. Cyklisté tak využívají komunikace určené pro motorovou dopravu. Jako neznačenou trasu lze využít cestu nazvanou „Vinicemi a sady jižní Moravy“, kterou je možné v obou směrech (jih Unkovice, sever Vojkovice) využít k napojení na cyklistickou trasu Brno – Vídeň. V obci je nedostatečná infrastruktura pro cyklisty (stojany na kola jsou u pošty, chybí odpočívadla, veřejné cyklomapy).

### **Pěší doprava**

K pěší dopravě slouží chodníky podél stávajících komunikací, v některých úsecích obyvatelé obce využívají komunikace společně s motorovou dopravou. V roce 2013 byla provedena rozsáhlá rekonstrukce chodníků. Při veškerých investičních aktivitách obec zajišťuje realizaci bezbariérových prvků a prvků bezpečnosti (osvětlené přechody pro chodce apod.). Bezpečnost chodců v obci se výrazně zvýšila vybudováním silničního obchvatu.

### **Polní cesty**

Díky změnám v režimu hospodaření se na polních cestách v katastru neustále snižuje provoz zemědělské techniky a cesty zarůstají náletovými dřevinami. Polní cesty také často podléhají vodní a větrné erozi odkryté půdy.

#### **3.5.5 Veřejné osvětlení**

V současné době splňuje svou funkci, s ohledem na jeho stáří a postupné nekoordinované rozšiřování je však jeho technický stav nejistý. Pro zajištění efektivního provozu je třeba provést revizi technického stavu a vyhodnocení míry osvětlení v jednotlivých částech obce.

Předpokladem pro plnění estetické funkce je harmonizace použitých typů osvětlení.

#### **3.5.6 Veřejný rozhlas**

Rozhlas je v obci veden venkovním vedením a převážně je využíváno sloupů rozvodů elektro. Technický stav a slyšitelnost je velmi různorodá. Některé části vedení a reproduktorů jsou značně zastaralé, stav je zapříčiněn stářím a dlouhodobým nekoordinovaným rozšiřováním bez ohledu na kapacitu a technický stav jednotlivých zastaralých částí.

Veřejný rozhlas je využitelný i v rámci systému včasného varování a vyrozumění obyvatelstva v případě mimořádných událostí, jehož funkčnost je jednou ze zákonných povinností obce.



## 3.6 Životní prostředí

### 3.6.1 Ovzduší

Hrušovany u Brna jsou charakteristické svým průmyslovým zaměřením. Na území obce se nachází tři významné stacionární zdroje znečišťování ovzduší.

Tabulka 11: Znečišťovatelé ovzduší

provozovatelé velkých zdrojů znečišťování ovzduší	adresa	druh výroby
CROMTRYCK s.r.o.	ul. Jiřího z Poděbrad	aplikace nátěrových hmot, výroba pryžových a plastových výrobků
Xella CZ, s.r.o. - závod Hrušovany u Brna	ul. Vodní	výroba pórobetonových tvárnic
JOSEF SEIBEL, s.r.o. - provozovna Hrušovany u Brna	ul. Jiřího z Poděbrad	výroba obuvi

Zdroj: Zdroje znečišťování za rok 2012, © 2014 Český hydrometeorologický ústav [online]. [Cit. 2014-07-15]. Dostupné z: [http://portal.chmi.cz/files/portal/docs/uoco/web\\_generator/plants/brno\\_venkov\\_CZ.html](http://portal.chmi.cz/files/portal/docs/uoco/web_generator/plants/brno_venkov_CZ.html)

Důležitým zdrojem znečišťování ovzduší ve městě jsou také mobilní zdroje – silniční motorová vozidla. Míra znečišťování ovzduší provozem mobilních zdrojů je závislá především na intenzitě dopravy po jednotlivých komunikacích. Situace se však výrazně zlepšila po vybudování obchvatu.

Častým jevem v obci je zejména na jaře a v letních měsících zvýšená prašnost způsobená větrnou erozí na okolních obhospodařovaných pozemcích orné půdy a blízkostí těžebního areálu.

Zařazení Hrušovan mezi oblasti se zhoršenou kvalitou ovzduší:

Oblasti se zhoršenou kvalitou ovzduší vymezuje odbor ochrany ovzduší Ministerstva životního prostředí na základě překročení hodnoty imisního limitu pro jednu nebo více znečišťujících látek (sdělení uveřejňuje ve Věstníku MŽP). Hrušovany leží ve správním obvodu Židlochovice, který je zařazen do oblastí zhoršenou kvalitou ovzduší (OZKO 2010<sup>7</sup>) pro vysoké koncentrace PM<sub>10</sub> (poléťavý prach, na 54,6 % území ORP) a překročení hodnoty cílového imisního limitu pro benzo(a)pyren (týká se 11,7 % území ORP). Podle nejnovějších dostupných údajů z roku 2012 byla na celém území Hrušovan překračována hodnota ročního cílového imisního limitu pro benzo(a)pyren, jejímž největším producentem je podnik JOSEF SEIBEL, s.r.o.<sup>8</sup>, v některých místech pak i roční průměrná koncentrace oxidů dusíku a denní koncentrace poléťavého prachu.

### 3.6.2 Voda

Jediným povrchovým vodním tokem procházejícím územím obce je říčka Šatava. Tok říčky je na většině území upravený a regulovaný. Říčka zde napájí několik vodních děl. Nejvýše na toku je to rybník Šejba. Nachází se sice již mimo katastr Hrušovan (k. ú. Vojkovice), kulturně a mentálně je však i součástí Hrušovan. Rybník je rekreačně využíván. V roce 2012 byla dokončena jeho oprava a odbahnění.

<sup>7</sup> SDĚLENÍ odboru ochrany ovzduší MŽP o hodnocení kvality ovzduší - vymezení oblastí se zhoršenou kvalitou ovzduší na základě dat za rok 2010, © MŽP [online]. [Cit. 2014-07-09]. Dostupné z: [http://www.mzp.cz/C1257458002F0DC7/cz/vymezeni\\_oblasti/\\$FILE/OOO-OZKO\\_2010-20120328.pdf](http://www.mzp.cz/C1257458002F0DC7/cz/vymezeni_oblasti/$FILE/OOO-OZKO_2010-20120328.pdf)

<sup>8</sup> Generální rozptylová studie JMK 2016 (Bucek s.r.o. pro JMK [online]. [Cit. 2014-07-11]. Dostupné z: <http://www.kr-jihomoravsky.cz/Default.aspx?PubID=226806&TypeID=7>) jej uvádí na 10. místě mezi zdroji s nejvyššími emisemi benzenu v Jihomoravském kraji, stav 2011.

Níže po proudu, v centrální části obce se nachází rybník zvaný Vodárna. V roce 2013 proběhla jeho oprava. K němu přiléhá malý rybníček Proud.

Z podkladů VÚV HEIS vyplývá, že Šatava není zařazena do sítě klasifikace jakosti povrchových vod podle ČSN 75 7221. K vyhodnocení kvality vody je možné využít mapové podklady Stav povrchových vod<sup>9</sup>. Z nich vyplývá, že chemický stav toku je dobrý, avšak jeho ekologický potenciál je poškozený<sup>10</sup>.

Šatava je ohrožena zejména rizikem vypouštění nebezpečných látek, zemědělskou činností (se smyvem půdních částic a průsaky hnojiv z pozemků orné půdy), průsakem vod ze starých zátěží, dále narušením přirozených samočisticích schopností toku, které úzce souvisí s regulací částí koryt a likvidací břehových porostů či jejich zanesením a v neposlední řadě také vysycháním toku.

Hrušovany u Brna mají zabezpečeno neškodné odvedení splaškových vod do ČOV. Podrobně se touto problematikou zabývá kapitola Infrastruktura.

### 3.6.3 Geologie

Hrušovany u Brna leží v oblasti, kde se nalézá ložisko štěrkopísků a živcové suroviny, které patří k největším ložiskům v České republice. Je součástí tzv. syrovicko-iváňské terasy, která vznikla akumulací klastického materiálu mezi koryty řek Jihlavy a Svatky.

Na katastrálním území obce se nachází tyto dobývací prostory:

Tabulka 12: Dobývací prostory

název dobývacího prostoru	dotčené k.ú.	nerost	organizace	plocha DP (km <sup>2</sup> )	stanovení DP
Hrušovany I	k.ú. Hrušovany u Brna, k.ú. Unkovice	štěrkopísek	České štěrkopísky s.r.o.	1,93	13. 12. 1979
Hrušovany u Brna	k.ú. Hrušovany u Brna	štěrkopísek	České štěrkopísky s.r.o.	0,81	22. 2. 1961
Hrušovany u Brna II	k.ú. Hrušovany u Brna	živcová surovina, živce, živcové štěrkopísky	AGRO Brno - Tuřany, a.s.	0,28	17. 9. 2003

Zdroj: Přehled dobývacích prostorů v České republice, © Státní báňská správa České republiky [online]. [Cit. 2014-07-10]. Dostupné z: <http://www.cbubs.cz/docs/regdobprostory.xls>

Ložiska nerostných surovin jsou jednak součástí přírodního potenciálu území, jednak – zejména ložiska v těžbě a uvažovaná k využití – představují významnou součást potenciálu ekonomického, zároveň však představují důležitou část limitů omezujících využití území, a to jak pro jiné ekonomické či sídelní využití, tak i z hlediska ochrany přírody a krajiny.

Specifickým tématem je rekultivace vytěžených dobývacích prostorů v okolí Hrušovan, která v sobě do budoucna skrývá významný rekreační a turistický potenciál.

<sup>9</sup> Zdroj: HYDROEKOLOGICKÝ INFORMAČNÍ SYSTÉM VÚV TGM, © VÚV TGM, v.v.i., © ČÚZK, [online]. [Cit. 2014-07-10]. Dostupné z: [http://heis.vuv.cz/data/webmap/isapi.dll?map=mp\\_heis\\_voda&](http://heis.vuv.cz/data/webmap/isapi.dll?map=mp_heis_voda&)

<sup>10</sup> List hodnocení útvaru povrchových vod, © 2010–2014 Povodí Moravy, s.p. [online]. [Cit. 2014-07-10]. Dostupné z: <http://www.pmo.cz/pop/2009/Dyje/end/e-dopady/listyhodnoceni/pov/77.pdf>

### 3.6.4 Půda

Židlochovicko má příznivé podmínky klimatické a pedologické pro intenzivní zemědělství. Je to z velké části oblast výskytu černozemních půd od úrodných černozemí do rendziny, případě hnědozemí lužní půdy.

Zemědělská půda tvoří podle údajů z roku 2012 přibližně 2/3 celkového území obce, převažuje zde půda orná. Menší část zemědělské půdy obce tvoří vinice, ovocné sady a trvalé travní porosty. Využití půdního fondu je dlouhodobě poměrně stabilní. I do budoucna je v případě nových záměrů v rámci územního plánu třeba minimalizovat zábory ZPF a upřednostňovat varianty s nejmenší plochou záboru.

Tabulka 13: Půdní fond

půdní fond k 31.12.2012		ha	%
Celková výměra (ha)		908,73	100,0
z toho (v ha)	zemědělská půda	659,25	72,6
	z toho:		
	orná půda	602,48	66,3
	zahrady	30,06	3,3
	sady	5,53	0,6
	chmelnice	-	0,0
	vinice	19,04	2,1
	louky	.	0,0
	lesní půda	63,96	7,0
	vodní plochy	4,81	0,5
zastavěné plochy	31,99	3,5	
ostatní plochy	148,71	16,4	

Zdroj: Veřejná databáze, © Český statistický úřad [online]. [Cit. 2014-07-16]. Dostupné z: <http://vdb.czso.cz>

Okolní krajina je vzhledem k intenzivnímu velkoplošnému zemědělskému využití náchylná k vodní a větrné erozi. Hrušovany u Brna spadají<sup>11</sup> do kategorie nejvyššího ohrožení větrnou erozí. Tento problém představuje značné riziko, proto by se měla věnovat pozornost protierozním opatřením jako např. vysazení stromořadí, rozptýlená zeleň, změna hospodaření na polích, změny kultur (Větrná eroze půdy v Jihomoravském kraji a návrh jejího řešení, studie, 2005).

Případné zatížení půd toxickými látkami či látkami měnícími nevhodně chemismus půd<sup>12</sup> nelze bez speciálních analýz přesněji identifikovat. Toto zatížení může souviset přímo se způsobem využití okolní půdy (používání průmyslových hnojiva přípravků na ochranu pěstovaných plodin s obsahem toxických látek), nebo se dostávat do půdy jako spad z ovzduší, součást atmosférických srážek či kontaminovaných splachů ze zpevněných (většinou průmyslově využívaných) ploch.

<sup>11</sup> Zdroj: VĚTRNÁ EROZE PŮDY V JMK - PROBLÉMOVÁ STUDIE A NÁVRH ŘEŠENÍ, © 2005 Agroprojekt PSO s.r.o. a VÚMOP Praha pro JMK [online]. [Cit. 2014-07-18]. Dostupné z: <http://www.kr-jihomoravsky.cz/Default.aspx?PubID=5451&TypeID=2>

<sup>12</sup> Toto zatížení může souviset přímo se způsobem využití půdy (používání průmyslových hnojiv a přípravků na ochranu pěstovaných plodin s obsahem toxických látek), nebo se dostávat do půdy jako spad z ovzduší, součást atmosférických srážek či kontaminovaných splachů ze zpevněných ploch.

### 3.6.5 Odpady

Zatímco za odpad vznikající při podnikatelské činnosti je zodpovědný jeho skutečný původce, za původce komunálního odpadu jsou podle zákona č. 185/2001 Sb., (Zákon o odpadech) považovány obce, na jejichž území odpad vznikl. Svoz směsného komunálního odpadu je v obci zajišťován firmou ASA Brno. Občané hradí za provoz systému shromažďování, sběru, přepravy, třídění, využívání a odstraňování komunálních odpadů místní poplatek ve výši 550,- Kč za poplatníka.

Separace odpadů do plastových kontejnerů probíhá dle zákona. V obci je dále v provozu sběrný dvůr, který občanům slouží k bezplatnému uložení odpadu. Sběrný dvůr přijímá papír, plasty a sklo (bílé, barevné), nebezpečné odpady, elektroodpady, objemný odpad, stavební odpady, dřevo, kovy a bioodpady a je spádový i pro tři okolní obce - Ledce, Unkovice a Vojkovice. Provoz sběrného dvora zajišťuje obec Hrušovany vlastními silami.

Na území obce je dle database SEKM jako stará ekologická zátěž evidována skládka. Skládka je situována v bývalé pískovně, kterou ještě zcela nezaplnila. Zbytkový prostor těžebny je zarostlý vzrostlými stromy. Tato lokalita, ale i další místa v obci jsou často znečišťovány nově vznikajícími černými skládkami. Část se daří odstranit dobrovolným organizacím spolu s některými komisemi, ale ty velké jsou hůře řešitelné. Monitoring a aktivity zaměřené na prevenci vzniku černých skládek provádí obecní policie.

### 3.6.6 Příroda

Řešené území má charakter kulturní krajiny, typické pro tuto oblast Jižní Moravy. Charakter vegetačního krytu území vyplývá především z přírodních podmínek a způsobu využití krajiny.

Extravilán obce je využíván především zemědělsky. Okolní krajina prošla vlivem a působením člověka složitým vývojem, na kterém se podepsaly střídající se politické a hospodářské vlivy. V důsledku velkoplošného obdělávání půdy tak pak došlo k zániku polních cest, přirozených liniových prvků a dalších přírodních a krajinných elementů. Došlo k narušení ekologické stability krajiny, devastaci zemědělského půdního fondu vodní a větrnou erozí, snížení biodiverzity a narušení krajinného rázu. Oproti okolním obcím se k.ú. Hrušovan vyznačuje poměrně vysokou lesnatostí (7 %). V režii obce průběžně probíhá výsadba ochranných pásů nízké a vyšší zeleně vytvářející „zelenou hradbu“ proti hluku a prachu z nově postaveného obchvatu.

Pro intravilán je charakteristické členění dané uliční sítí se soukromými zahradami v zadním traktu obytných domů. Tyto, dříve intenzivně obhospodařované soukromé pozemky, se postupně mění v zahrady okrasné a rekreační. Vzhled a členění obce je ovlivněno i rozvojem průmyslu. V intravilánu obce byla v posledních letech provedena bohatá výsadba nových stromů a keřů, v obci byl vybudován lesopark „U potoka Šatavy“. Stav zeleně je při dobrém udržování současného stavu dostačující.

V katastru obce se nenachází žádná chráněná území. Orgány ochrany přírody byly na území Hrušovan registrovány dva významné krajinné prvky: Hrušovanské rybníčky, Louka pod Šejbou.

Územní systém ekologické stability je na území Hrušovan reprezentován regionálním biocentrem (RBC) RBC 48 Červené vrchy a biokoridorem (RBK) RK 1492, kde jde o krátký biokoridor spojující napříč údolím Svratky RBC 48 Červené vrchy a RBC 191 Výhon. Zastavení společného údolí Svratky a Šatavy v prostoru Hrušovan a Židlochovic však reálný průchod biokoridoru v naznačeném směru neumožňuje. Na území obce je proto nutné identifikovat

územní systémy ekologické stability ÚSES a nadále zajistit příznivé podmínky pro jejich zachování a případnou obnovu a rekultivaci.

V rámci lokálního významu lze vyzvednout potok Šatava a související vodní plochy – rybníček Šejba (k.ú. Vojkovice), které patří k místní krajině a jsou i rekreačně využívány. Další lokalitu tvoří prostor kolem trati Za mlýnem - východně od viaduktu za říčkou Šatavou, tzv. Wembley.

Problémem krajiny v katastru je dobývání písku v (katastru obce se nachází 2 velké těžební prostory) a doposud neprovedená rekultivace těžebních ploch.

Hlavním problémem území v rámci mikroregionu je velkovýrobní zemědělství ohrožované vodní erozí a značnou větrnou erozí, zejména vlivem nízkého podílu lesů a větších porostních skupin v krajinném rastru. V důsledku velkých otevřených ploch zemědělské půdy velkých těžebních ploch vznikají v krajině mikroklimatické změny (nízká srážkovost během letního období, značné vysušování území).

### 3.6.7 Hluk

Významným faktorem, který ovlivňuje hygienickou nezávadnost životního prostředí, ale také zdraví a pohodu obyvatelstva, je hluk<sup>13</sup>.

V Hrušovanech je hlavním zdrojem silniční a železniční doprava. Hluk způsobený silničním provozem je závislý především na intenzitě dopravy po jednotlivých komunikacích, po vybudování obchvatu obce se však situace výrazně zlepšila. Hluk z železniční trati je patrný zejména v objektech podél trati v úsecích, které nejsou chráněny protihlukovou bariérou.

Mimo liniových zdrojů jsou na území Hrušovan také bodové zdroje hluku. Ty jsou vázány mj. na místa těžby surovin, s čímž souvisejí zatížení hlukem způsobené dopravou vytěženého materiálu z pískoven přes obec. Za pozornost stojí i transport materiálu do průmyslové zóny (XELLA Porobeton CZ s.r.o.).

I do budoucna je v případě rozvojových záměrů potřeba již ve fázi přípravy uvažovat o případném vlivu projektu na hlukovou situaci v obci.

---

<sup>13</sup> K popisu hlukové zátěže území se využívá modelových zobrazení – hlukových map, které však jsou zpracovány pouze k zdrojům - nejvýznamnějšími hlukovými zdroji území jsou dálnice a rychlostní komunikace - D 2 (E 65), R 52 (E 461). Další komunikace, navazující na tyto zdroje ostatní dopravy hlukové mapy nemají.

## 3.7 Sociální prostředí

### 3.7.1 Školství

Vzdělání v Hrušovanech v dnešní době zajišťuje jedna základní škola s prvním stupněm, předškolní výchovu zajišťuje mateřská škola. Zřizovatelem obou institucí je obec Hrušovany u Brna. V oblasti vzdělání obec významně spadáje k Židlochovicím a k Brnu.

#### **Mateřská škola Hrušovany u Brna, okr. Brno-venkov, příspěvková organizace**

<http://www.mshrusovany.skolniweb.cz/>

Škola vykonává činnost mateřské školy s kapacitou 167 žáků, školní jídelny s nejvyšším povoleným počtem 200 stravovaných osob a školní jídelny-výdejny s nejvyšším povoleným počtem 135 stravovaných osob.

V roce 2013/2014 školka poskytuje v sedmi třídách vzdělání 164 dětem, kapacita školky je tedy využita. Případnou volnou kapacitu plánuje obec využít přijímáním dětí již od dvou let věku. Obec tak chce usnadnit svým obyvatelům po rodičovské dovolené návrat do pracovního života.

MŠ poskytuje vzdělávání na třech místech. Na adrese Havlíčkova 169, uprostřed obce, jsou dvě třídy, ředitelství školy a školní jídelna, odkud je rozvážena strava na ostatní pracoviště. Na okraji sídliště, na adrese Sídlíště 527, jsou tři třídy. Na okraji obce v ulici Jízdárenská 699, v nově zrekonstruované budově, která je v provozu od 1. 9. 2011, jsou dvě třídy. Díky výborné spolupráci s obcí jsou všechny objekty školky velmi dobře materiálně zajištěny. Školka aktivně spolupracuje s rodiči.

#### **Základní škola T. G. Masaryka Hrušovany u Brna, okr. Brno-venkov, příspěvková organizace**

<http://www.zshrusovany.skolniweb.cz>

Základní škola T. G. Masaryka je neúplnou školou s 1. stupněm. Do 1. – 5. ročníku dojíždějí také žáci z okolních obcí (Sobotovice, Ledce, Bratčice, Medlov), pro II. stupeň ZŠ je vytvořen školský obvod s městem Židlochovice. Díky blízkosti Židlochovic, které se nacházejí v docházkové vzdálenosti, a dobře koordinovanému a fungujícímu přístupu ke vzdělávání není otevření II. stupně přímo v obci plánováno.

Škola vykonává činnost základní školy s kapacitou 250 žáků, školní družiny s nejvyšším povoleným počtem 120 žáků a školní jídelny s nejvyšším povoleným počtem 220 stravovaných osob.

Kapacita školy 10 kmenových tříd tj. 250 žáků je ve školním roce 2013/2014 při návštěvnosti 205 žáků téměř plně využita. Škola se tak již dnes přibližuje k hranici svých možností. Kapacita školní družiny i jídelny byla v nedávné době navýšena, služeb využívá přibližně 130 pravidelně stravujících se osob, což je asi 60 % její kapacity. Kapacita družiny je naplněna až přetížena. S ohledem na rostoucí počet žáků ve škole v posledních letech a na pozitivní populační vývoj v obci i v jejím spádovém území je třeba zvážit rozšíření kapacity školy a zajistit rozšíření kapacity školní družiny. Obec tím zároveň vytvoří lepší podmínky pro sladění rodinného a pracovního života rodičů zdejších žáků.

Ačkoliv škola sídlí v historické budově z roku 1892, je její technický stav díky častým investicím obecního úřadu dobrý. V bezbariérové přístavbě školy z roku 2005 je k dispozici moderní tělocvična, školní kuchyně a jídelna. Školní budovy byly v roce 2010 zatepleny.

Průběžně je škola vybavována novými pomůckami a pro výkon své činnosti má velmi dobré materiální podmínky.

Vyučování ve škole probíhá podle školního vzdělávacího programu Otevřená škola. Snahou představitelů školy je otevřít ji veřejnosti a utvářet ji jako centrum vzdělanosti, kultury i sportu v obci. Svou vzdělávací nabídku doplňuje vhodnými volnočasovými aktivitami i vzhledem k žákům se SVP. V rámci logopedické péče dosahuje velmi dobrých výsledků. Škola se aktivně zapojuje do různých projektů, ve kterých je úspěšná.

Díky absenci poskytovatelů dalších stupňů vzdělání v obci vyjíždí starší žáci do škol mimo obec.

Tabulka 14: Vyjíždějící do škol

		počet osob
Vyjíždka za vzděláním celkem		246
Z toho	v rámci obce	40
	mimo obec	206

Zdroj: SLDB 2011, © Český statistický úřad [online]. [Cit. 2014-05-18]. Dostupné z: <http://vdb.czso.cz>

### 3.7.2 Zdravotní péče

V obci na adrese Nádražní 195 je zřízeno komplexní zdravotní středisko s ordinacemi šesti lékařů – dva praktičtí lékaři, gynekolog, internista, dětská lékařka a stomatolog. V budově je také lékárna. V objektu Jiřího z Poděbrad 140 (za obchodním domem) jsou dále tři ordinace: psychiatrická, psychologická a neurologická ambulance. Ordinující lékaři jsou svými pacienty hodnoceni pozitivně<sup>14</sup>.

Z hlediska doporučené kapacity je v obci prostor pro rozšíření ambulantní stomatologické péče, ostatní odbornosti jsou v obci zajištěny dostatečně. Zdravotnické služby mimo ordináční dobu místních lékařů zabezpečují nemocnice v Brně nebo Hustopečích.

Budova zdravotního střediska v současné době prochází rekonstrukcí.

V obci je také veterinární ordinace.

Tabulka 15: Doporučená kapacita na přepočtený počet lékařských míst pro ambulantní lékařskou péči dle odborností

odbornost	na 100 000 obyvatel	HuB (3 500 obyvatel)	HuB (3 700 obyvatel)	aktuální počet v obci
praktický lékař pro dospělé	50-55	1,75-1,93	1,85-2,04	2
praktický lékař pro děti a dorost	22-25	0,77-0,88	0,81-0,93	1
praktický zubní lékař	50-53	1,75-1,86	1,85-1,96	1
interní lékařství	5,3	0,19	0,20	1
gynekologie vč. dětské	9	0,32	0,33	1
psychiatrie	3,5	0,12	0,13	1
neurologie vč. dětské neurol.	4	0,14	0,15	1

Zdroj: Česká lékařská komora

Obec Hrušovany u Brna dlouhodobě věnuje pozornost zpřístupňování objektů postiženým občanům. Při přestavbách a rekonstrukcích veřejných budov je kladen důraz na umožnění přístupu všem občanům bez rozdílu.

<sup>14</sup> Dle hodnocení na [www.znamylekar.cz](http://www.znamylekar.cz).



### 3.7.3 Sociální péče

V oblasti sociální péče postupuje obec Hrušovany u Brna koordinovaně a ve spolupráci s ostatními členy regionu Židlochovicko. V rámci regionu probíhá již od roku 2007 „Komunitní plánování sociálních služeb v regionu Židlochovicko“<sup>15</sup>, jehož cílem je zvýšení informovanosti občanů o poskytovaných službách v regionu, zachování stávající kapacity služeb a jejich rozvoj podle zjištění, jaké služby občané potřebují, včetně zajištění dostupnosti služeb všem, kteří se ocitnou v tíživé životní situaci. Obec má dále zpracovává Koncepti sociální politiky obce Hrušovany u Brna na roky 2013..., která pokrývá všechna témata a stanoví žádoucí stav, jehož chce obec dosáhnout.

V obci jsou v současné době poskytovány tyto sociální služby:

#### **Domov se zvláštním režimem Villa Martha**

Domov je zřízen a provozován občanským sdružením Betanie – křesťanská pomoc. Poskytování této služby je registrováno dle zákona č. 108/2006 Sb., o sociálních službách.

Domov nabízející celoroční pobytovou službu má kapacitu 17 klientů. Cílovou skupinou jsou senioři od 65 let a invalidní důchodci s Alzheimerovou chorobou, chronickým duševním onemocněním a ostatními typy demencí. V rámci Komunitního plánu rozvoje sociálních služeb na Židlochovicku na léta 2011-2015 je plánováno zachování kapacity.

#### **Pečovatelská služba**

Pečovatelská služba poskytuje péči v mezích zákona č.108/2006 Sb. o sociálních službách, je službou terénní. V současné době je občanům obce poskytována pečovatelská služba prostřednictvím Pečovatelské služby Židlochovice. Mezi obcí Hrušovany u Brna a městem Židlochovice je uzavřena smlouva o zajištění poskytování úkonů pečovatelské služby, na jejímž základě se město jako zřizovatel služby zavázalo poskytovat občanům obce dohodnuté úkony a obec se zavázala hradit městu doplatky na náklady s tím spojené. Kromě Pečovatelské služby Židlochovice je pro občany obce dostupná i Charitní pečovatelská služba Rajhrad.

Kromě těchto jsou na území obce poskytovány další podpůrné sociální služby:

#### **Klub seniorů (organizační složka obce)**

Starší občané se v obci sdružují v klubu seniorů. Kromě pravidelných schůzek organizuje pro své členy zájezdy, návštěvy výstav, divadelních představení a příležitostných oslav.

#### **Nouzová tlačítka**

Nouzové tlačítko je přiděleno osobě, která jej nosí u sebe (např. na krku nebo na ruce) a v případě zdravotních, ale i jiných problémů (např. vloupání cizí osoby) si jeho zmáčknutím přivolá pomoc. Tlačítka jsou napojena na obecní policii, která se po jeho aktivaci okamžitě vydá na místo, v případě potřeby i s další složkou integrovaného záchranného systému. Obec aktuálně vlastní 5 nouzových tlačítek, což je dostačující počet. Na případnou zvýšenou potřebu je obec připravena bez zbytečného odkladu reagovat

---

<sup>15</sup>V době zpracování SP byl v platnosti Komunitní plán rozvoje sociálních služeb ORP Židlochovicka na léta 2011-2015.



### **Další aktivity obce v oblasti sociální péče**

Od 1.1.2014 přešla na obce<sup>16</sup> povinnost výkonu funkce veřejného opatrovníka osob s omezenou svéprávností, které mají na území obce trvalé bydliště. Ačkoliv je široce diskutována možnost změny legislativy, je třeba, aby byla obec k výkonu této funkce připravena. Dosavadní personální zabezpečení je třeba doplnit i o zajištění hmotných podmínek (byty).

Obec zodpovídá za výkon sociálně právní ochrany dětí na svém území (plní funkci orgánu sociálně právní ochrany dětí)<sup>17</sup>. Obec vykonává tuto činnost dle smluvního ujednání s ORP Židlochovice (s účinností k 1.1.2015).

Obec ve všech projektech a při veškerých investičních aktivitách zohledňuje potřeby občanů se sníženou mobilitou a zajišťuje realizaci bezbariérových prvků.

### **3.7.4 Bezpečnost**

#### **Veřejný pořádek a silniční doprava**

Usnesením zastupitelstva obce ze dne 11. 5. 2009 byla v obci zřízena Obecní policie. Působnost OP vyplývá ze zákona o obecní policii č. 553/1991 Sb. v platném znění a dalších zákonů a předpisů. OP zabezpečuje místní záležitosti veřejného pořádku v rámci působnosti obce a plní další úkoly, pokud tak stanoví tento nebo zvláštní zákon.

Mezi pravidelnou činnost strážníků patří hlídková činnost se zvýšeným zaměřením na rizikové lokality a ranní dohled a zajištění bezpečnosti dětí na přechodu před ZŠ. Mimo běžné pracovní povinnosti je součástí náplně práce strážníků také asistence a součinnost při vzniku mimořádných událostí a zajištění pomoci při použití nouzových tlačítek pro seniory. V průběhu služby jsou prováděny kontroly záborů, zakládání nepovolených skládek, kontroly dětských hřišť a dalších veřejně přístupných míst, akce ke zvýšení dopravní bezpečnosti v obci, kontroly povolení k vjezdu do lokalit, kde je vjezd místní úpravou zakázán, kontroly a případný odchyt volně se pohybujících zvířat, dodržování nočního klidu, usměrňování dopravy při pořádání veřejných akcí, zajištění bezpečnosti techniky při odklizení sněhu, dohled nad dodržováním veřejného pořádku při konání různých kulturních akcí apod. Obecní policie také spolupracuje s Policií ČR. Obecní policie se těší důvěře místních občanů.

Zřízení OP přispělo ke zlepšení bezpečnosti a veřejného pořádku v obci. Došlo ke snížení počtu případů znečišťování veřejných prostor, vandalismu, krádeží. Jako další nástroje se nabízí instalace kamerového systému, který by byl v provozu mj. i v době, kdy se strážníci nepohybují v terénu.

#### **Požární bezpečnost**

Požární bezpečnost na území obce zajišťuje Sbor dobrovolných hasičů. Sbor obce Hrušovany u Brna patří pod Sdružení hasičů Čech, Moravy a Slezska. Předmětem činnosti je požární

---

<sup>16</sup> Na základě § 3033, odst. 2 nového občanského zákoníku.

<sup>17</sup> Sociálně-právní ochrana dětí je cílená činnost, která zahrnuje především zajištění práva dítěte na jeho příznivý vývoj a řádnou výchovu, ochranu zájmů a práv dítěte, dále zahrnuje i působení směřující k obnovení narušených funkcí rodiny.

ochrana obce, veřejných a dalších prostor, fyzických a právnických osob, poskytování pomoci při živelných pohromách a práce s mládeží. Jednotka SDH Hrušovany je zařazena v kategorii JPO III/1. Tato jednotka PO má v souladu s § 11, odst.2, písm. b) vyhlášky č. 247/2001 Sb. stanoven při vyhlášení poplachu výjezd z místa dislokace jednotky nejpozději do 10 minut a dle přílohy č. 4 této vyhlášky musí být tento výjezd zabezpečen družstvem o zmenšeném početním stavu – 1 + 3.

Obvod obce spadá do působnosti Jednotka stanice Židlochovice HZS Jihomoravského kraje. Profesionální jednotka poskytuje pomoc při požárech a jiných mimořádných událostech jako jsou například dopravní nehody, úniky nebezpečných látek a ropných produktů, technické zásahy, odstranění škodlivého hmyzu, otevření uzavřených prostor, kde hrozí nebezpečí z prodlení a dalších mimořádných událostech. Jednotka vyjíždí na základě požadavků operačního střediska dostupného na telefonním čísle 112 .

Na stanici slouží 24 hodin 7 dní v týdnu minimálně 4 hasiči z celkového počtu 15 příslušníků Hasičského záchranného sboru. Jednotka je vybavena dvěma cisternami, požární plošinou, rychlým zásahovým automobilem pro dopravní nehody a technickým automobilem s vybavením pro zásahy na vodní hladině.

Tato jednotka zajišťuje mimo Hrušovan bezpečnost téměř pro 44 obcí v širokém okolí a je určena pro řízení zásahu, tzn. ostatních JSDH obcí jsou jí v případě operačního řízení podřízeny. Jednotka HZS je ze zákona určena pro likvidaci mimořádných událostí a jejich následků.

V obci se nenachází významnější riziko vzniku mimořádné události s výjimkou materiálů skladovaných v podnikatelských provozovnách a v průmyslových objektech v areálu bývalého Botexu.

### **Krizový plán obce**

Obec má zpracovaný Havarijní plán obce, který ošetřuje komplexní krizový management v případě výskytu mimořádných událostí na území Hrušovan.

Objekty ve vlastnictví obce, které jsou vybaveny hodnotnými předměty a zařízeními, jsou zabezpečeny systémem EZS a připojeny na PCO.

## 3.8 Kultura, volnočasové aktivity a sport

### 3.8.1 Volnočasové aktivity a sport

Obec Hrušovany u Brna se snaží zajistit svým obyvatelům širokou nabídku aktivit, které umožňují kvalitní trávení volného času nejen pro děti a mládež, ale i pro dospělé a seniory. Volnočasové činnosti jsou většinou zajišťovány místními spolky, občanskými sdruženími a dobrovolnickými organizacemi. Jejich a činnost je obcí pravidelně podporována tak, aby docházelo k žádoucímu rozvoji občanské společnosti. Nástrojem podpory jsou zejména organizační a materiální výpomoc a účelové finanční příspěvky rozdělované prostřednictvím Dotačního programu obce.

Aktivní využití volného času v Hrušovanech nabízejí následující organizace:

Tabulka 16: Nabídka volnočasových aktivit

název organizace	cílová skupina	činnost	kde působí
<b>Tělovýchovná jednota Jiskra Hrušovany u Brna</b>	dospělí a mládež	sportovní aktivity zajišťované oddíly fotbalu, volejbalu, stolního tenisu, tenisu (tenisový klub TK JISKRA)	
<b>FK 1932 Hrušovany u Brna, o.s.</b>	dospělí a mládež	hraní fotbalu v družstvech: Dospělí, Dorostenci společně s SK Vojkovice pod hlavičkou Vojkovice B, Mladší žáci, Starší přípravnice, Mladší přípravnice a Starší páni	Fotbalový stadion
<b>TJ Orel - Organizační jednotka sdružení</b>	dospělí a mládež (cca 15 členů)	sportovní aktivity zajišťované oddíly: florbal, sálová kopaná, atletika, kuželky	
<b>Tělocvičná jednota Sokol</b>	mládež do 15 let, dospělí (cca 50 členů)	cvičitelská práce s mládeží, oddíly: odbíjená, stolní tenis a nohejbal	místní sokolovna, Masarykova 19
<b>Myslivecké sdružení Lípa</b>	dospělí (cca 25 členů)	správa honitby, osvětová činnost mládeže a pořádání pravidelných honů	
<b>ZO ČZS</b>	dospělí	zajištění provozu základní organizace Českého zahrádkářského svazu, podpora zahrádkářství v obci	Zahrádkářské kolonie se nachází v prostoru mezi vlečkou do Židlochovic a ulicí Vodní a v lokalkitě „Za rybníkem“ mezi rybníky Šejba a Šimloch (k.ú. Vojkovice)
<b>Sbor dobrovolných hasičů, organizační jednotka Sdružení hasičů Čech, Moravy a Slezska (SH ČMS)</b>	mládež a dospělí (cca 60 členů)	požární ochrana obce, veřejných a dalších prostor, fyzických a právnických osob, poskytování pomoci při živelných pohromách, práce s mládeží	hasičská zbrojnice rekonstruovaná v r. 2006
<b>Turistický oddíl Táborníci</b>	děti od 2. do 9. třídy (cca 40 členů)	turistika, prohlubování znalostí o přírodě, práce s mapou a buzolou, orientace v terénu, sport a hry, organizování akcí pro děti a pořádání letního tábora	Klubovna TO je umístěna v areálu letního kina
<b>Hasičské historické sdružení</b>			

Zdroj: obec Hrušovany u Brna, informace zveřejněné jednotlivými organizacemi

Některé volnočasové aktivity jsou zajišťovány přímo obcí a jejími příspěvkovými organizacemi.

Tabulka 17: Nabídka volnočasových aktivit zajišťovaných obcí

Název organizace	Cílová skupina	Činnost	Kde působí
<b>Místní knihovna (organizační složka obce)</b>	děti mládež, dospělí (cca 400 registrovaných čtenářů).	poskytování knihovnických a informačních služeb. To znamená získávání, zpracovávání, uchovávání a zpřístupňování literatury, přístup k počítači a na internet, shromažďování, uchovávání a poskytování informací o obci, poskytování meziknihovní služby, pořádání besed, výstav a jiných akcí, spolupráce s MŠ a ZŠ. Knihovna je plně digitalizovaná	Místní knihovna sídlí od roku 2005 na adrese Jiřího z Poděbrad č. 163
<b>Klub seniorů (organizační složka obce)</b>	senioři	schůzky, organizace zájezdů, návštěvy výstav, divadelních představení a příležitostných oslav	
<b>Základní škola T. G. Masaryka</b>	žáci školy, děti od 1. do 5. třídy	zajištění výtvarných, hudebních, sportovních a vzdělávacích zájmových kroužků	Kroužky jsou vyučovány v budově školy
<b>Obecní úřad - Komise pro občanské záležitosti</b>	Obyvatelé obce	setkání a besedy	
<b>Obecní úřad - Komise pro mládež, kulturu a sport KMKS</b>	obyvatelé obce	koordinace a organizace kulturních, aktualizace kulturního kalendáře	

*Zdroj: obec Hrušovany u Brna, informace zveřejněné jednotlivými poskytovateli*

Všechny prostory, v nichž se odehrávají volnočasové aktivity, jsou přímým vlastnictvím obce nebo ve vlastnictví tělovýchovných organizací a zájmových sdružení občanů. Sokolovna, která slouží i k pořádání kulturních akcí je ve vlastnictví Tělocvičné jednoty SOKOL, obec však jedná o jejím převzetí. V sokolovně je také zřízena lezecká stěna – boulder.

Sportovní srdce obce se nachází na ulici Jízdárenská, kde stojí sportovní hala a fotbalového hřiště nazvané Stadion Václava Lajkeba rekonstruované v roce 2007. Na stadionu byl v roce 2010 instalován solární ohřev teplé vody. Obec je také vlastníkem tenisových kurtů, které pronajímá Tělovýchovné jednotě JISKRA zajišťující jejich údržbu a provoz. Tělocvična se nachází také v místní škole.

Mimo pravidelnou sportovní činnost oddílů pořádá obec sportovní dny pro děti a turistické pochody. Místní škola podporuje sportovní činnost v rámci turnajů pro děti. Na rybníku Vodárna jsou obcí ve spolupráci s Moravským rybářským svazem pořádány rybářské závody. Obec také pořádá turnaj trojic v nohejbale o putovní pohár starosty. SDH pořádá pro své členy soutěž v uzlování.

### 3.8.2 Kultura

Hrušovany u Brna mají dlouhou kulturní tradici. V obci je pravidelně pořádána řada kulturních a společenských akcí, jejichž nositeli kultury a organizátory jsou místní organizace a dobrovolnické spolky uvedené v části Volnočasové aktivity a sport.

Na pořádání většiny kulturních akcí se finančně i organizačně podílí obec. Jde většinou o zapůjčení stolů, židlí a podia. Obec také napomáhá reklamou, hlášením místního rozhlasu, či zveřejňováním v místní kabelové televizi. Informace o kulturním dění v obci jsou uvedeny na webových stránkách obce.

Tabulka 18: Přehled vybraných tradičních kulturních událostí

název akce	pořadatel	stručná charakteristika
Tradiční ples	SPCCH	
Místní výstava vín	ZO ČZS	
Dětský maškarní ples	Obec	
Sokolský ples	TJ Sokol	
Oslava svátku žen	Obec	březen
Oslava osvobození obce	obec	duben
Pálení čarodějnic – hudební festival	TJ Sokol za podpory obce	duben
Den dětí	obec	31. 5. lanové centrum, dětské atrakce, šermířské vystoupení a další soutěže pro děti
Babské hody	TJ Sokol s podporou obce	Červen
Rozloučení se školním rokem	obec	Červen
Tradiční hody	TJ Sokol	srpen
Rodinný den – rozloučení s prázdninami	Obec	
Příjezd sv. Mikuláše	TJ Sokol za podpory obce	čertovský rej, příjezd Mikuláše a rozsvícení vánočního stromu
Vánoční jarmark	TJ Sokol za podpory obce	vánoční jarmark , domácí zabijačka

Zdroj: Obec Hrušovany u Brna

Společenské akce se většinou odehrávají v sále sportovního areálu nebo v sokolovně. Pro zajištění potřebného komfortu účinkujících i návštěvníků obec postrádá dostatečně velký kulturní sál s odpovídající kapacitou umístěný ve středu obce, kde by v případě nepřízně počasí významnější kulturní akce mohly proběhnout.

V obci se nachází také areál letního kina. Letní kino pro nízkou návštěvnost již řadu let nefunguje. V areálu je zřízena klubovna turistického oddílu Táborníci a další využití se hledá.

Významným dějištěm církevního ale i kulturního života v obci je nový kostel Panny Marie Královny slavnostně vysvěcený roku 2004. Církevní provoz kostela zajišťuje farnost Židlochovice.

Ke kulturním a společenským událostem patří také rodinný život obyvatel obce. Každý rok v Hrušovanech dojde průměrně k 15 sňatkům a k narození 15 nových dětí, jimž obec tradičně pořádá vítání občánků. Obřadní síň z roku 1975 v budově obecního úřadu je nevyhovující a v obci v současné době není důstojný prostor, v němž by se mohly tyto civilní obřady konat. V obci je hřbitov.

### 3.9 Atraktivita obce

Z hlediska vnějších vztahů je důležitým faktorem atraktivita obce. Na atraktivitu obce je nahlíženo z širšího pohledu, a sice jako na schopnost pozitivně oslovit nerezidenty, kteří se obec z jakéhokoliv důvodu navštíví, a vzbudit v nich příjemné emoce a chuť se do obce vrátit nebo si z ní odnést alespoň dobrý pocit.

Z tohoto pohledu rozlišujeme dvě hlavní cílové skupiny: turisty navštěvující obec za účelem trávení volného času a návštěvníky, kteří do obce zavítají z osobních i pracovních důvodů.

#### 3.9.1 Turistická atraktivita

Hrušovany u Brna leží v atraktivní lokalitě jižní Moravy a jsou obklopeny řadou hojně vyhledávaných turistických cílů. Ačkoliv sama obec a její nejbližší okolí nepatří k turistickým atraktivitám prvního řádu, jsou zde místa, která stojí za zhlédnutí.

Tabulka 19: Zajímavé objekty na území obce

	<p><b>Kostel Panny Marie Královny</b> je historicky prvním hrušovanským kostelem. Nadační fond pro výstavbu kostela vznikl v roce 1997, tentýž rok také papež Jan Pavel II. požehnal základní kámen chrámu při mši Letenské pláni v Praze. Samotná stavba kostela podle projektu brněnské architektky Ley Vojtové byla zahájena v roce 2000 a dokončena v roce 2004. Vnitřní vybavení navrhl architekt Jiljí Šindlar. Chrám byl vysvěcen brněnským biskupem Vojtěchem Cikrlem 21. srpna 2004. Je filiálním kostelem židlochovické farnosti.</p>
	<p><b>Obytň dům ředitele cukrovaru</b> Viktora Bauera z roku 1918 byl navržen architektem Adolfem Loosem. Byla to první stavba s rovnou střechou na Moravě a je snad vůbec prvním projevem avantgardní architektury na našem území. A. Loos pravděpodobně navrhl i původní zařízení domu. V roce 1968 byla památka poničena - mimo necitlivé zásahy v interiéru byla vila znehodnocena zastavěním terasy a v roce 1987 trojbarevnou tvrdou omítkou. V 90. letech objekt dále výrazně chátral, dnes je ve vlastnictví soukromé osoby. Stavba se nachází na adrese Loosova 214. Vila je zapsána Ústředním seznamu kulturních památek pod rejstříkovým číslem 17683/7-7082. Společně s budovou cukrovaru se jedná prakticky o jediné dochované Loosovy stavby na Moravě, které jsou evropsky známé.</p>
	<p><b>Tovární budova</b> cukerní rafinerie patří k dominantám obce. Pravděpodobným autorem alespoň vnějšího pláště stavby z roku 1916 je Adolf Loos. Továrna sloužila svému účelu do roku 1938. Po obsazení republiky německými vojáky byl v cukrovaru německý vojenský sklad potravin, látek a výstroje. Po II. světové válce zde byly zřízeny různé podniky, provozovny, po roce 1957 zde začala výroba kožené a textilní obuvi. Výroba byla ukončena v roce 1998. Dnes je objekt zrekonstruovaný, ve vlastnictví obce a je využíván pro různé provozovny a skladové prostory.</p>
	<p><b>Villa Martha</b>, Dům důstojného stáří sídlí v tzv. Fishově vile. Původní sídlo statkáře Jana Fishi, který v roce 1945 opustil republiku, bylo po letech užívání Československou církví Husitskou s využitím finančních prostředků EU přebudováno na dům důstojného stáří. Projekt byl vyhlášen nejzajímavějším projektem ROP Jihovýchod v roce 2009.</p>
	<p><b>Smírčí kříž</b> z roku 1595 je nejstarší zachovalou památkou obce. Je to přechodný typ mezi křížem a křížovým kamenem s latinským křížem a šestiřádkovým nápisem. Původně stával při tehdejší cestě z Pohořelic do Hrušovan. Kvůli těžbě písku byl několikrát přesunut, dnes se nachází 50 m od kraje pískovny na parcele č. 1333/1. Kříž je zapsán na Ústředním seznamu kulturních památek pod rejstříkovým číslem 23517/7-719.</p>



**Kamenný kříž** známého židlochovického sochaře Jana Sterna z roku 1781 je nejstarší církevní památkou v obci. Postaven byl na paměť velké bouře s krupobitím ze dne 6. 7. 1781, která zničila celou úrodu v celém okolí. Kříž se nachází na křižovatce ulic Havlíčkova a Komenského.

*Zdroj: Obec Hrušovany u Brna, vlastní rešerše*

Rekreační potenciál má i okolí rybníka Šejba (viz kapitola Životní prostředí) a oblast „Wembley“, v případě úspěšně provedené rekultivace mohou v budoucnu získat na atraktivitě i vytěžené dobývací prostory v okolí Hrušovan

V Hrušovanech chybí významné turistické cíle. Obec však může těžit ze své lokality. Díky blízkosti města Brna převládá v obci a jejím okolí tzv. příměstská turistika. Znamená to, že pro obyvatele Brna oblast slouží jako možnost „druhého“ bydlení (chaty, chalupy, víkendové domy) a cíl pro krátkodobou (po část dne nebo víkendovou) rekreaci. Obyvatelé Brna využívají tento druh rekreace celoročně.

Region velmi dobré předpoklady (rovinatý terén, snadná dostupnost z Brna, zapojení obcí do projektů cyklotras) i pro cykloturistiku. Hlavní sezónou cykloturistiky je květen až září.

Charakteristická je pro Židlochovicko také vinařská turistika (region je součástí Brněnské vinařské oblasti), stále více popularizovaná projektem vinařských stezek.

Turistická infrastruktura však není rozvinutá. V obci je jedna turistická značka spojující hrušovanské nádraží s městem Židlochovice. Obcí neprochází žádná značená cyklotrasa ani cyklostezka. Obec nemá zpracovaný žádný vlastní dokument zaměřený na rozvoj cestovního ruchu, strategie je popsána v dokumentu pro DSO Židlochovicko.

Pro tradiční průmyslovou oblast, jakou jsou Hrušovany, nemusí být turismus nejvyšší prioritou. Je však žádoucí potenciálu rekreačního zázemí Brna využít. Pro zvýšení atraktivity bude nutné v blízké budoucnosti dořešit dnes nedostatečnou turistickou infrastrukturu (informační služby, ubytování, stravování, služby pro cykloturisty).

### 3.9.2 Atraktivita obce z pohledu návštěvníků

Z hlediska image obce je potřeba na atraktivitu nahlížet i z pohledu osob, které sem zavítají z osobních (rodinných), pracovních či jiných důvodů. Tito návštěvníci sem nepříjíždějí primárně kvůli obci samotné a jejím zajímavostem, a o to náročnější je pozitivně na ně zapůsobit a upoutat jejich pozornost.

První dojem dělá již samotný příjezd do obce. Motoristům je důležité poskytnout dostatek vhodně umístěných (v blízkosti konkrétního místa návštěvy – podnikatelská zóna, nádraží, obecní úřad, pošta, obytná zóna apod.) a dobře značených parkovacích míst. Cestující veřejnou dopravou jako první místo v obci vnímají nádraží nebo přestupní terminál IDS JMK. Obě místa by měla být čistá, přehledná, dostatečně prostorná a působit reprezentativním dojmem. Řada cestujících uvítá, když mohou cestu veřejnou dopravou spojit i s nákupem či občerstvením.

V intravilánu obce si návštěvníci nejvíce všímají pěší prostupnosti (množství a kvalita chodníků, hustota dopravních přechodů na frekventovaných místech) a přehlednosti



(viditelné označení ulic, směrovky a označení důležitých míst). Neméně důležitá je estetická kvalita veřejných prostranství. Jde zejména o čistotu, stav veřejné zeleně (ale i výsadby v předzahrádkách) a mobiliář (fungující veřejné osvětlení, dostatek vynesných odpadkových košů, místa pro klidný odpočinek a posezení).

Z obsahu předcházejících kapitol je zřejmé, že Hrušovany u Brna na své atraktivitě soustavně pracují. Konkrétní problémy jsou popsány v příslušných oddílech, jde zejména o nedostatek parkovacích míst a „nepřívětivost“ nádraží.

### 3.9.3 Služby pro návštěvníky obce

Turistům stejně jako pro ostatním návštěvníkům obce je třeba nabídnout služby, které v případě potřeby či nepřízně počasí uspokojí alespoň základní potřeby – stravování a případně i ubytování, veřejné WC.

V Hrušovanech působí několik poskytovatelů stravovacích služeb, stravování středního a vyššího standardu však není dostatečné a dostupné. Otevírací doba většiny provozoven neodpovídá době, kdy obec navštěvují nerezidenti. Nejsou zde žádné ubytovací kapacity ani informační servis. Obec neprovozuje veřejné WC, toalety je možné využít v objektu nádraží.

Tabulka 20: Přehled poskytovatelů stravovacích a ubytovacích služeb v obci

název provozovny	poskytované služby	adresa	otevírací doba
Bar Michelle	Stravování – bar a pizzerie	Sídliště 526	Denně 15.00-22.00
Sokolovna Hrušovany u Brna	Občerstvení, pořádání společenských akcí	Masarykova 19	Po-Čt 16.00–23.00, Pá-So 16.00–00.00, Ne 16.00–22.00, říjen až březen otevřeno od 18:00
Restaurace u nádraží (MERRIX)	stravování	Nádražní 129	Denně 11.00-23.00
Hostinec U PŘÍDALŮ	stravování	Jiřího z Poděbrad 186	
Hostinec u Šedivých	stravování	Komenského 371	Po-Čt: 11:00 - 22:00, Pá-So: 11:00 - 23:00, Ne: 11:00 - 22:00

Zdroj: obec Hrušovany u Brna, vlastní rešerše



## 3.10 Řízení a správa

### 3.10.1 Organizační struktura

Obec Hrušovany u Brna spravuje své záležitosti samostatně, v samostatné působnosti. Při výkonu samostatné působnosti se obec řídí jen zákony a právními předpisy (obecně závaznými vyhláškami) vydanými na základě příslušných zákonů. Samosprávu obce řídí 15 členné zastupitelstvo a 5 členná rada.

Obec vykonává státní správu v rozsahu stanoveném zákony, v přenesené působnosti. Při výkonu přenesené působnosti se řídí zákony, právními předpisy vydanými na základě zákonů, usneseními vlády a směrnicemi ústředních správních úřadů.

Orgány obce jsou: zastupitelstvo obce, rada obce, starosta, místostarosta a obecní úřad. Orgány zastupitelstva obce jsou výbory. Rada zřizuje komise. Obecní úřad je řízen tajemníkem. Sídlem obecního úřadu je objekt na adrese Masarykova 17.

Tabulka 21: Orgány obce Hrušovany u Brna v roce 2014

orgán obce	popis
Zastupitelstvo obce	Výbory zastupitelstva obce: Kontrolní výbor Finanční výbor
Rada obce	Komise rady obce: Komise pro územní plánování a rozvoj Komise sociální a bytová Komise životního prostředí Komise pro mládež, kulturu a sport Komise pro občanské záležitosti Komise pro tisk a média Povodňová komise
Starosta	Agendy: Jednotka SDH Povodňová komise Knihovna Sběrný dvůr odpadů Civilní obrana Svazky DSO, Vak, SMO Infokaná, Zpravodaj, web obce Finanční kontrola Krizové řízení Činnost Rady a Zastupitelstva obce
Místostarosta	Agendy: Obecní policie Silniční správní úřad Kronika obce Svazek DSO, Region obcí Správa majetku obce (pozemní komunikace, hřbitov, zeleň, byty, nebytové prostory)
Obecní úřad	Odborní referenti: Evidence obyvatel a podatelna Účetní oddělení Personální a mzdové oddělení a pokladna

Zdroj: obec Hrušovany u Brna

Obec může k plnění svých úkolů dále zakládat a zřizovat organizační složky obce bez právní subjektivity a právnické osoby.

Tabulka 22: Organizační složky a příspěvkové organizace obce v roce 2014

Organizační složky bez právní subjektivity	Příspěvkové organizace s právní subjektivitou
Místní knihovna Hrušovany u Brna Zásahová jednotka SDH JPO III Sběrný dvůr odpadů Hrušovany u Brna Klub seniorů Hrušovany u Brna	Základní škola T.G. Masaryka Hrušovany u Brna, okres Brno-venkov, příspěvková organizace Mateřská škola Hrušovany u Brna, okres Brno-venkov, příspěvková organizace

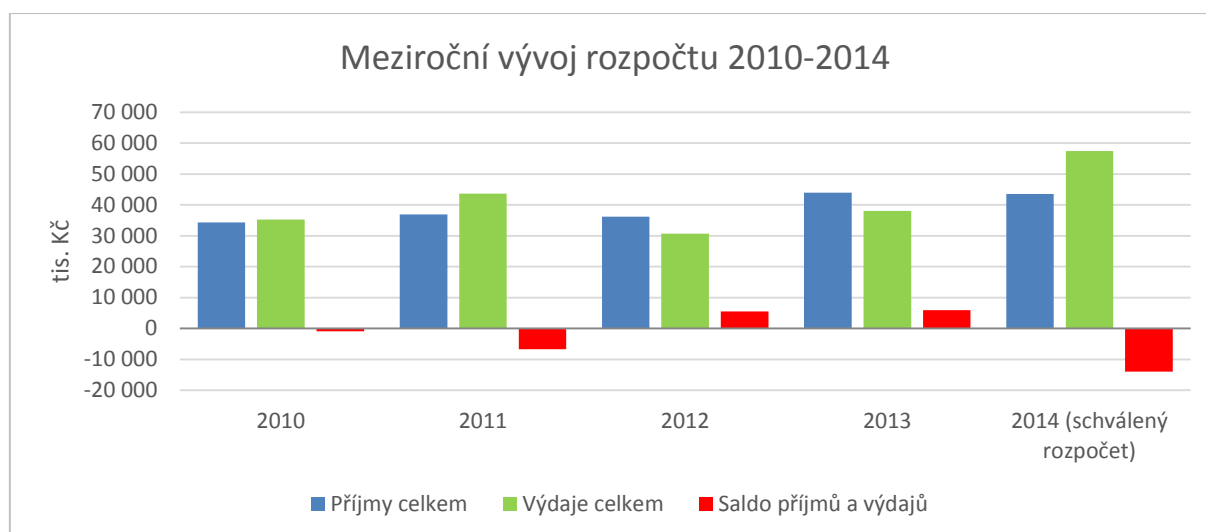
Zdroj: obec Hrušovany u Brna

### 3.10.2 Hospodaření a investice obce

Obecní majetek a hospodaření obce spadá do její samostatné působnosti. Základním nástrojem hospodaření obce je její rozpočet, pomocným nástrojem je rozpočtový výhled hospodaření využívaný pro sestavování rozpočtu na příslušný kalendářní rok.

Přehled základních kategorií rozpočtu v Hrušovanech u Brna v letech 2010 – 2014 zobrazuje graf, podrobnější tabulka je uvedena v příloze.

Graf 7: Meziroční vývoj rozpočtu 2010-2014



Zdroj: Monitor, aplikace Ministerstva financí ČR, © Ministerstvo financí ČR - Datová náplň, © C42 s.r.o. [online]. [Cit. 2014-07-13]. Dostupné z: <http://monitor.statnipokladna.cz/2014/obce/detail/00281824>

V rámci rozpočtu Hrušován je každoročně vyčleňována částka, která slouží k zabezpečení rozvoje obce, její infrastruktury a služeb, prostřednictvím investičních akcí. Z analýzy rozpočtů vyplývá, že investice se pohybují mezi 16 % - 28 % celkových výdajů obce, přičemž pokles objemu investic v roce 2012 lze považovat za výjimečný.

Výběr realizovaných investičních akcí v Hrušovanech vychází z Plánu investic, který je připravován pro střednědobý horizont a vychází z koncepčních materiálů přijatých obcí. Dlouhodobým cílem obce je účelně investovat do akcí a projektů přinášejících zvýšení kvality života takovým způsobem, aby investice zároveň do budoucna přinesla provozní úspory (zateplení budov, rekonstrukce rozvodů, menší provoz na komunikacích apod.). Významné investiční akce posledních let jsou uváděny v jednotlivých tematických kapitolách tohoto dokumentu. Vzhledem k omezeným zdrojům si obec klade za cíl dostatečně využívat možnosti dotačních titulů a v maximální možné míře zajistit vícezdrojové financování pro své investiční akce, což se jí v řadě případů daří.

Nemovitosti ve vlastnictví obce jsou díky vhodným investicím v dobrém technickém stavu.

Z hlediska hospodaření obce je důležitým kritériem její zadluženost. Ministerstvo financí podle usnesení vlády ČR č. 1395/2008 o monitoringu hospodaření obcí provádí hodnocení pomocí soustavy šestnácti informativních a dvou monitorujících ukazatelů, které pomáhají odhadnout riziko příliš vysokého zadlužení obce. Monitorovacími indikátory jsou ukazatel celkové likvidity, který za normálního stavu nesmí být v intervalu  $<0; 1>$ , a podíl cizích zdrojů a přijatých návratných finančních výpomocích k celkovým aktivům, který by neměl dosahovat hodnoty 25 %.

Hrušovany u Brna dosáhly k 31. 12. 2012 hodnoty v indikátoru Celková likvidita hodnoty 1,46 a v indikátoru Podíl cizích zdrojů k celkovým aktivům hodnoty 9,53 %<sup>18</sup>. Dříve sledovaný Ukazatel dluhové služby dosáhl v Hrušovanech u Brna k 31. 12. 2012 hodnoty 11,83 %. Tyto údaje znamenají od roku 2007 zlepšení finančního zdraví obce.

Obec má živnostenské oprávnění k následujícím činnostem: nakládání s odpady (včetně nebezpečných); zprostředkování obchodu a služeb, velkoobchod a maloobchod; realitní činnost; správa a údržba nemovitostí; provozování kulturních, kulturně-vzdělávacích a zábavních zařízení; pořádání kulturních produkcí, zábav, výstav, veletrhů, přehlídek, prodejních a obdobných akcí; provozování tělovýchovných a sportovních zařízení a organizování sportovní činnosti; výroba, obchod a služby jinde nezařazené.

### 3.10.3 Nástroje řízení obce

Obec má k dispozici řadu nástrojů, které jí umožňují dosahovat stanovených cílů, přičemž mezi hlavní cíle patří především efektivnost (efektivní výkon) a kvalita poskytovaných služeb a procesů vedoucí ke zlepšování celkové kvality života občanů.

Tabulka 23: Používané nástroje řízení obce

Nástroje		Bližší popis
Legislativní nástroje	Obecně závazné vyhlášky	OZV vydává zastupitelstvo pouze v rámci samostatné působnosti (samosprávy). V Hrušovanech většinou stanovují podmínky výběru místních poplatků (komunální odpad, herní automaty) a daní (daň z nemovitosti). OZV jsou přístupné na OÚ a na webu obce.
Finanční nástroje	Rozpočet obce	Obec zpracovává rozpočet v souladu se zákonem. Rozpočet je přístupný na OÚ a na webu obce.
	Rozpočtový výhled	RV je pomocný finanční nástroj zabezpečující střednědobě až dlouhodobě vyrovnané hospodaření obce. Obec sestavuje výhled na dobu čtyř let, aktuální je na období 2014-2018. Rozpočtový výhled je přístupný na OÚ a na webu obce.
	Plán pokladního plnění	Plán pokladního plnění je krátkodobým nástrojem finančního řízení. Slouží ke krátkodobému plánování příjmů a výdajů v průběhu určitého rozpočtového období. Umožňuje kdykoliv získat informace o tom, zda je zajištěna likvidita obce.
	Plán hlavních investic, oprav a údržby	Obec pravidelně sestavuje Plán hlavních investic, oprav a údržby, který vychází ze schválených strategických dokumentů. Definuje prioritní investiční akce pro daný rok a je jedním z podkladů pro sestavování rozpočtu. Plán je přístupný na OÚ a na webu obce.
Strategické nástroje	Strategický plán obce	SP charakterizuje základní poslání, cíl a strategii obce. Zajišťuje vyšší efektivnost a průhlednost hospodaření se zaměřením na prioritní oblasti rozvoje obce a na výběr takových aktivit a projektů, které nejlépe umožní její rozvoj. V současné době končí platnost SP z roku 2007. Ten bude po schválení nahrazen předkládaným dokumentem. SP je přístupný na OÚ a na webu obce.

<sup>18</sup> Zdroj: ÚFIS - Monitoring hospodaření obcí, © Assec Central Europe, a.s., © Ministerstvo financí - datová náplň [online]. [Cit. 2014-10-17]. Dostupné z: <http://www.info.mfcr.cz/cgi-bin/ufis/iufismon/readDotaz.pl?obdobi=20121200&ico=281824>

	Tematické koncepce	<p>Obec má zpracovávána řadu tematických koncepcí, které stanovují priority a cíle, jichž chce obec v jednotlivých oblastech dosáhnout.</p> <p>Koncepce sociální politiky obce (2013)          Koncepce životního prostředí Hrušovany u Brna (2010)          Koncepce městského mobiliáře Hrušovany u Brna (2010)          Koncepce rozvoje bydlení obce Hrušovany u Brna (2010 – 2015)          Koncepce obnovy a rozvoje technické infrastruktury (2008)</p> <p>Všechny dokumenty jsou dostupné na webu obce.</p>
Územně plánovací nástroje	Územní plán obce	<p>Územní plán má dlouhodobý charakter. Vymezuje hranice současně zastavěného území obce i území, které má být zastavěno do budoucna. Zároveň určuje přípustné, nepřípustné a podmíněné využití těchto ploch, jejich uspořádání a základní regulaci území.</p> <p>Pro katastr obce Hrušovany byl ÚP schválen v listopadu 1998 pro návrhové období do roku 2013. Do současné doby byly provedeny čtyři změny. V současné době (červenec 2014) je připravován nový ÚP.</p> <p>Do územního plánu je možné nahlédnout na obecním úřadě a na webových stránkách obce Židlochovice.</p>

Zdroj: Obec Hrušovany u Brna

Předpokladem pro realizaci řady plánů a projektů je provedení komplexních pozemkových úprav. Roztříštěnost parcel, která je dědictvím složitého historického vývoje<sup>19</sup>, komplikuje realizaci půdoochranných, ekologických i krajinotvorných opatření. Pozemkové úpravy řeší komplexně celé území a ve veřejném zájmu se jimi prostorově a funkčně uspořádávají pozemky, scelují se nebo dělí a zabezpečuje se jejich přístupnost a využití, vyrovnání hranic a vytvoření podmínek pro racionální hospodaření vlastníků půdy. V těchto souvislostech se uspořádávají vlastnická práva a související věcná břemena. Současně se zajišťují podmínky pro zlepšení životního prostředí, ochranu a zúrodnění půdního fondu, vodní hospodářství a zvýšení ekologické stability krajiny. Výsledky pozemkových úprav slouží pro obnovu katastrálního operátu a jako závazný podklad pro územní plánování.

Přes snahu obce z důvodu nedostatečné spolupráce dotčených subjektů komplexní pozemkové úpravy dosud nebyly provedeny.

### 3.10.4 Vnější vztahy

Hrušovany u Brna spadají do správní oblasti ORP Židlochovice. Obec v rámci regionu s okolními aktivně spolupracuje i nad rámec svých povinností - prioritou je koordinace, spolupráce a dělba práce mezi obcemi regionu.

Obec je členem Dobrovolného svazu obcí Židlochovicko (sdružuje celkem 7 obcí), jehož zájmem je zabezpečení zásobování pitnou vodou, odvádění a čištění odpadních vod, rozvoj vodárenských soustav, kanalizací a čistíren odpadních vod v obcích sdružených ve svazku.

Hrušovany jsou také členem Místní akční skupiny Podbrněnsko, občanské sdružení (dále jen MAS Podbrněnsko. MAS byla založena na principu metody LEADER. v rámci Programu rozvoje venkova ČR Jedná se o sdružení občanů, neziskových organizací, podnikatelů a 33 obcí regionů Pohořelicko a Židlochovicko, jehož hlavním cílem je podpora členů a ostatních subjektů v území Podbrněnska v konkrétních projektech a aktivitách, vedoucí k trvale udržitelnému všestrannému rozvoji území.

<sup>19</sup> V průběhu let se pozemky mezi vlastníky prodávají, pronajímají nebo dědí a v důsledku takového dlouhodobého užívání se může stát, že pozemky nejsou vhodně uspořádané, nejsou jasné hranice mezi nimi a k některým pozemkům může také chybět přístupová cesta nebo na sebe pozemky jednoho majitele nenavazují a jsou rozdělené na menší vzdálené plochy.

V oblasti turistiky je významné členství obce v mikroregionu Region Židlochovicko, který sdružuje celkem 24 obcí. Jeho činnost se soustředí na rozvoj a propagaci turistického produktu Židlochovicko a zahrnuje i provoz Regionálního turistického informačního centra v Židlochovicích.

Obec je členem Svazu měst a obcí České republiky. Svaz obhazuje zájmy místních samospráv na republikové i evropské úrovni. Jeho činnost zaměřena především na oblast legislativy a různých opatření, např. strukturální politiky, politiky sociálního začleňování či dotačních titulů, které se dotýkají života obcí. Svaz se vyjadřuje k návrhům zákonů, prováděcích právních předpisů i výše zmíněných opatření.

### 3.10.5 Komunikace s veřejností

Komunikace s veřejností je obcí Hrušovany u Brna vnímána jako jeden ze základních aspektů ovlivňujících kvalitu řízení obce. Komunikace s občany, místními organizacemi i návštěvníky obce je řešena několika rovnocennými způsoby tak, aby vyhovovala všem skupinám zájemců o informace bez ohledu na věková či jiná omezení i bez ohledu na vzdálenost.

#### Webové stránky

Obec provozuje své oficiální webové stránky, které jsou umístěny na adrese [www.hrusovanyubrna.cz](http://www.hrusovanyubrna.cz).

Web je členěn na sekce, které jsou dále velice podrobně členěny podle jednotlivých témat. Pro nového návštěvníka je členění možná až příliš podrobné, čímž ztrácí na přehlednosti a intuitivnosti. To s sebou nese i riziko duplicity uváděných informací a komplikací při zajišťování aktualizace dat.

Web je velice bohatý na informace. Kromě základních údajů lze získat podrobné informace o řízení obce. Elektronicky dostupný je rozpočet, všechny koncepční materiály, fotodokumentace z realizovaných investičních akcí (zvláštní adresa [www.hrusovanyubrna.eu](http://www.hrusovanyubrna.eu)) apod. Velký prostor je věnován místním spolkům a volnočasovým aktivitám. Stránky obsahují aktuální údaje o činnostech ovlivňujících život v obci, informace o službách zajišťovaných nejen obcí (ordinace lékařů, sběrný dvůr, policie, místní podnikatelské subjekty). Pro obyvatele i návštěvníky obce jsou k dispozici zajímavosti z historie obce i aktuální turistické informace o obci, jejím okolí a konaných akcích. Nedostatečně využívána je sekce Kalendář akcí, která by mohla zlepšit dostupnost řady informací.

Novinky mohou čtenáři odebírat pomocí RSS kanálů.

Zajímavostí webové komunikace obce s občany je možnost hlášení závad v obci pomocí webového rozhraní [mapazavad-hrusovany.zidlochovicko.cz](http://mapazavad-hrusovany.zidlochovicko.cz), které bylo spuštěno v dubnu 2014.

#### Hrušovanský zpravodaj

Obec vydává čtvrtletník Hrušovanský zpravodaj. Je černobílý, na formátu A5 a je relativně obsáhlý, mívá okolo 50 stran. Obecní zpravodaj vychází již od 70. let v různých podobách většinou pod názvem Hlas Hrušovan u Brna.

Vydávání neupravuje žádná vyhláška nebo zásady, v obci funguje redakční rada. Ta je složená z různých organizací v obci a zástupců ostatních komisí při obci. Na tvorbě textů se nejvíce

podílí starosta a úředníci OÚ, učitelé ZŠ a MŠ. Zpravodaj dává dohromady odpovědný redaktor Josef Valoušek.

### **Infokanál**

Obec prostřednictvím redakční rady zajišťuje také vysílání Regionálního zpravodaje kabelové televize.

### **Další komunikační kanály**

Pro návštěvu obecního úřadu mohou občané využít úřední dny v pondělí 6.30 - 15.00 a ve středu 6.30 - 17.00.

Dle potřeby jsou realizována setkání s občany a v případě potřeby jsou realizována dotazníková šetření, ankety a výzkumy, které následně pomáhají zorientovat se v názorech obyvatelstva tak, aby mohlo docházet k efektivnímu využívání zdrojů pro rozvoj obce.

Obecní úřad svým obyvatelům nabízí informování v krizových situacích (např. o hrozících povětrnostních vlivech (vichřice, přivalové deště, povodně, atd.), havarijních stavech v dodávkách elektrické energie, plynu, vody, o plánovaných přerušeních jejich dodávek apod.) pomocí posílání SMS zpráv na mobilní telefon. Pro odebírání SMS je třeba se zaregistrovat v systému<sup>20</sup>.

Hrušovany u Brna ve svých dokumentech využívají znak obce, který tak vytváří základ vizuálního stylu. Občané a návštěvníci města si tak zvykají na označení dokumentů „obecní značkou“ a je pro ně snazší identifikovat obcí oficiálně vydávané dokumenty.

---

<sup>20</sup> <http://sms.kr-jihomoravsky.cz/infoproobcany/hrusovany-ub.html>

## 4 Dotazníkové šetření

### 4.1 Metodika

Obyvatelé Hrušovany u Brna byli do tvorby strategického plánu rozvoje obce zapojeni mj. prostřednictvím elektronického dotazníkového šetření. Informace o možnosti vyplnění standardizovaného dotazníku, který byl dostupný přes webový formulář, byla zveřejněna na www stránkách obce. Vzor dotazníku je uveden v příloze dokumentu. Šetření probíhalo v měsících září a říjnu 2014, výsledky byly zpracovány a vyhodnoceny v říjnu 2014.

### 4.2 Popis vzorku

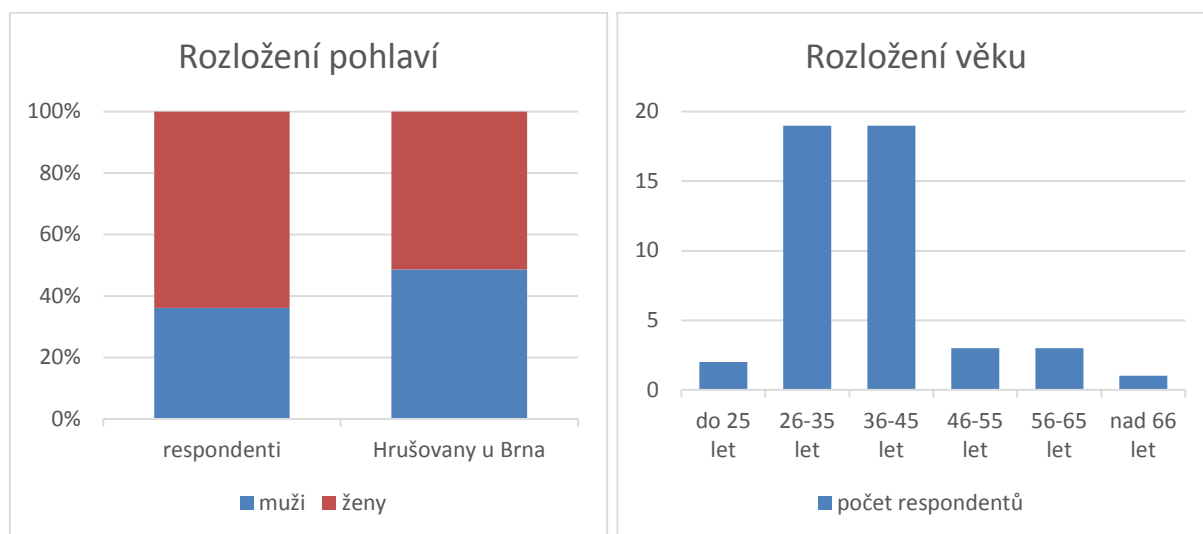
Dotazníkového šetření se ve sledovaném období zúčastnilo 48 respondentů, což je 1,4 % obyvatel obce, návratnost je tedy poměrně nízká. Je však třeba mít na paměti fakt, že do vyplňování dotazníků se v řadě případů zapojuje celá rodina, tedy že jeden dotazník reálně odráží názory více osob.

Pro posouzení relevantnosti získaných údajů je dále důležité posoudit, zda se vzorek lidí, kteří dotazník vyplnili, dostatečně shoduje se základní skupinou a zda tedy názory vyjádřené v dotazníku reprezentují mínění obyvatel Hrušovany jako celku. Základní skupinou jsou všichni obyvatelé obce. Pro ověření shody sledujeme tři základní sociodemografické parametry – pohlaví, věk a vzdělání respondentů, které byly zjišťovány v závěrečné části dotazníku.

Mezi respondenty převažovaly ženy nad muži (30 ku 17), což znamená oproti demografickému rozložení obyvatel v obci výrazné vychýlení ve prospěch žen. Jde o jev obvyklý ve většině plošných šetření. Je tedy třeba mít na paměti, že výsledky výzkumu jsou více ovlivněny „ženským“ pohledem na svět.

Dotazník sledoval věkové kategorie respondentů v desetiletých intervalech (s výjimkou kategorie pod 25 let a nad 65 let). Většina respondentů patřila do kategorií 26 – 45 let. Dotazník tedy nedostatečně zachytil obyvatele v předproduktivním a postproduktivním věku.

Graf 8: Dotazníkové šetření - respondenti podle pohlaví a věku



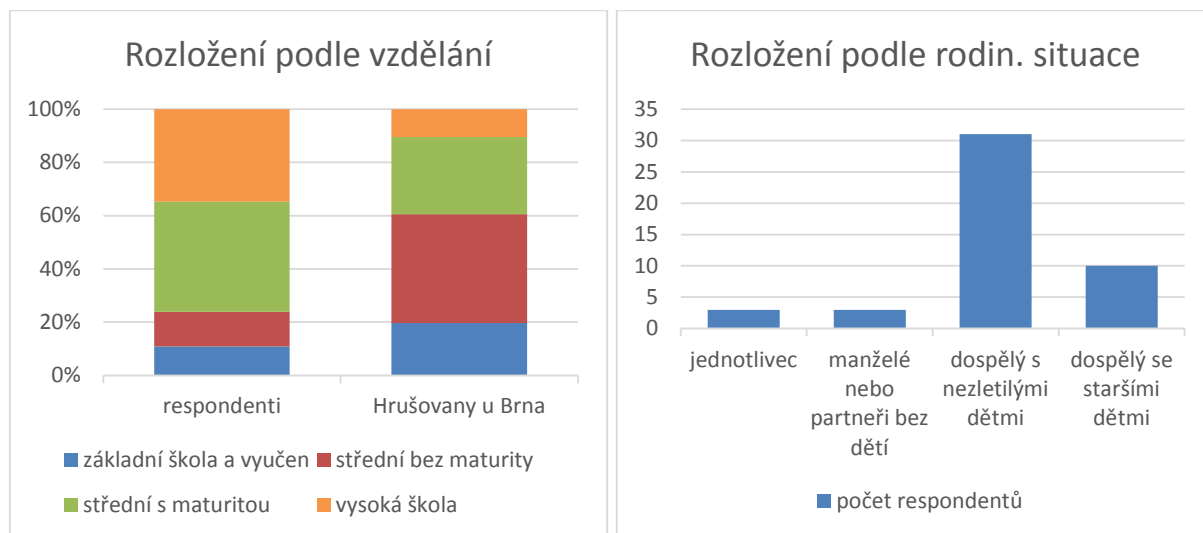
V dotazníku se podařilo zachytit názory všech vzdělanostních kategorií obyvatel. Jejich rozložení však není zcela v souladu se základní skupinou – všemi obyvateli. Stejně jako u jiných realizovaných šetření, i v Hrušovanech u Brna sledujeme vyšší zastoupení



vzdělanějších obyvatel v dotazníku. Je to dáno obecně jejich vyšším zájmem o veřejné dění a ochotou vyjadřovat aktivně své názory.

Přestože rodinný stav obyvatel Hrušovany u Brna nelze zkonfrontovat se statistikami ČSÚ, dotazník sledoval i tuto kategorii. Cílem bylo totiž zjistit názory specifických sociálních skupin se zvláštními potřebami (děti a mládež, rodiče dětí, senioři). Lze konstatovat, že v dotazníku se podařilo zachytit všechny relevantní sociální skupiny, nejsilněji zastoupenou skupinou jsou rodiče nezletilých dětí.

Graf 9: Dotazníkové šetření - respondenti podle vzdělání a rodinné situace



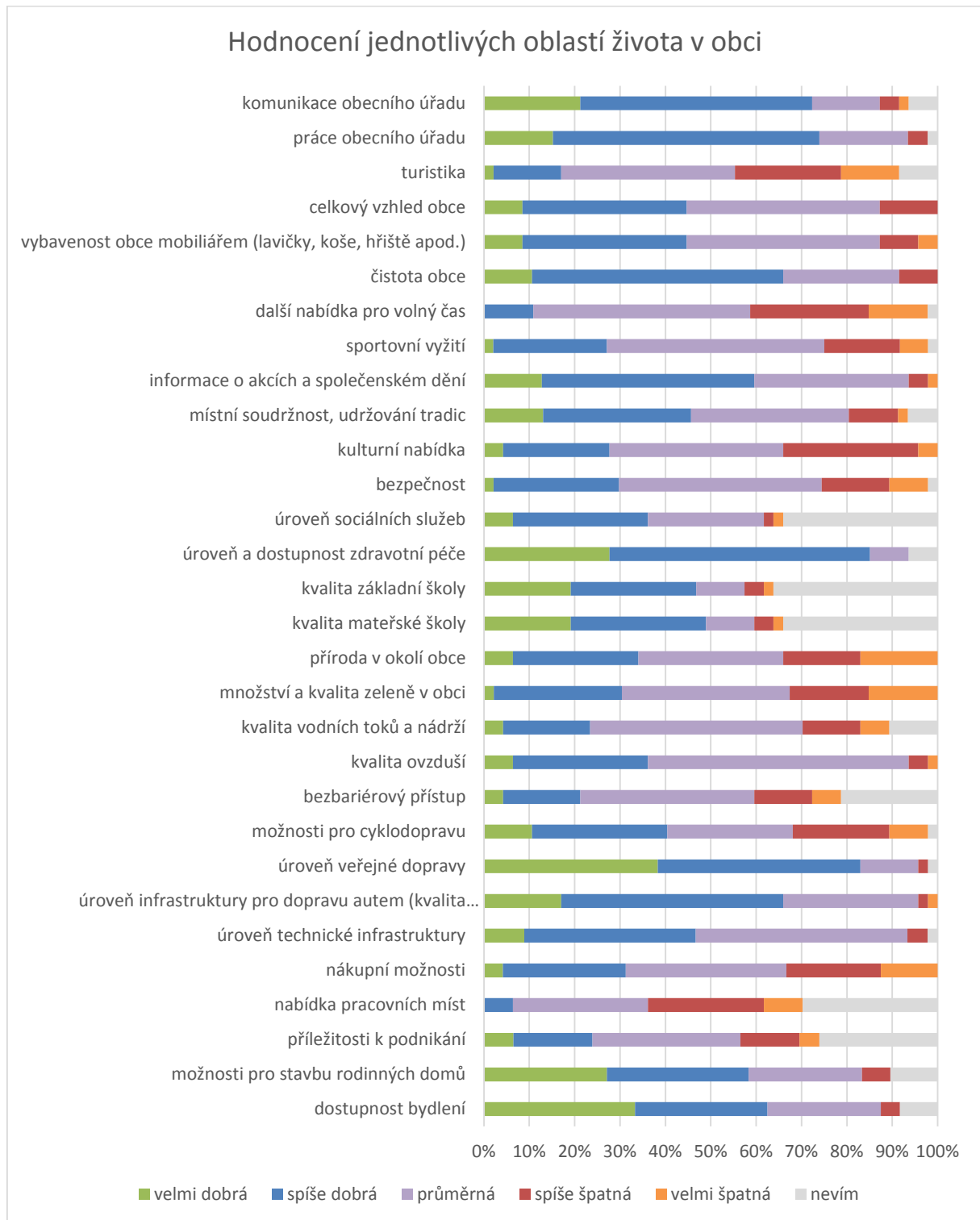
V dotazníku se také podařilo zachytit všechny skupiny obyvatel podle délky pobytu v Hrušovanech, tedy místní rodáky (19 %), obyvatele žijící zde více než 20 let (19 %), obyvatele žijící v obci 5 až 20 let (43 %) i novousedlíky (17 %).

Ačkoliv získaný vzorek nelze považovat za plně reprezentativní, je možné jej použít jako podnětný zdroj informací o názorech obyvatel.

#### 4.3 Otázky 1, 5, 6 a 12: Hodnocení současného stavu

Abychom zjistili, jaké jsou postoje obyvatel k vybavenosti a obecně životním podmínkám v obci, použili jsme v otázce č 1 baterii položek s jednotlivými oblastmi života v obci. Úroveň jednotlivých oblastí hodnotili respondenti pomocí označení „velmi dobrá“, „spíše dobrá“, „průměrná“, „spíše špatná“ a „velmi špatná“. Pokud nechtěli danou oblast hodnotit, mohli zvolit možnost „nevím“. Rozložení odpovědí a tedy i hodnocení jednotlivých oblastí podává následující graf.

Graf 10: Dotazníkové šetření – hodnocení jednotlivých oblastí života v obci



Zájem respondentů o jednotlivá témata nebyl rozložen rovnoměrně. Oblast sociálních služeb, školství, bezbariérovosti, pracovních příležitostí a podnikání získaly poměrně vysoký počet odpovědí „nevím“. Pravděpodobně se jedná o oblasti, které zajímají jen určité skupiny obyvatel. Na druhou stranu problematika související se životním prostředím a vzhledem obce a s místními nákupními možnostmi oslovuje naprostou většinu obyvatel.

Nejlépe hodnocenými oblastmi života v obci jsou dostupnost zdravotní péče a úroveň veřejné dopravy. Převážně kladné hodnocení získaly také otázky práce a komunikace obecního úřadu, čistota obce, bydlení a infrastruktury pro motorovou dopravu.

Naopak nespokojenost panuje s nabídkou pro volný čas, s podmínkami pro turistiku a nabídkou pracovních míst. Vyrovnaný poměr nadprůměrně kladných a záporných odpovědí nastal v hodnocení nákupních možností v obci a v oblastech týkajících se stavu zeleně a přírody v obci a jejím okolí.

Pro získání podrobnějších výsledků rozčleníme získané odpovědi v souladu s návrhovou částí SP na oblasti Rozvoj obce (bydlení, podnikatelské aktivity, infrastruktura, ŽP, řízení obce), Služby v obci (demografie, veřejná doprava, vzdělání, zdravotní a sociální služby, bezpečnost) a Život v obci (volnočasové aktivity, kultura, sport, atraktivita obce). V každé z těchto oblastí pak byly identifikovány nejsilnější a nejslabší oblasti (grafické znázornění je uvedeno v příloze).

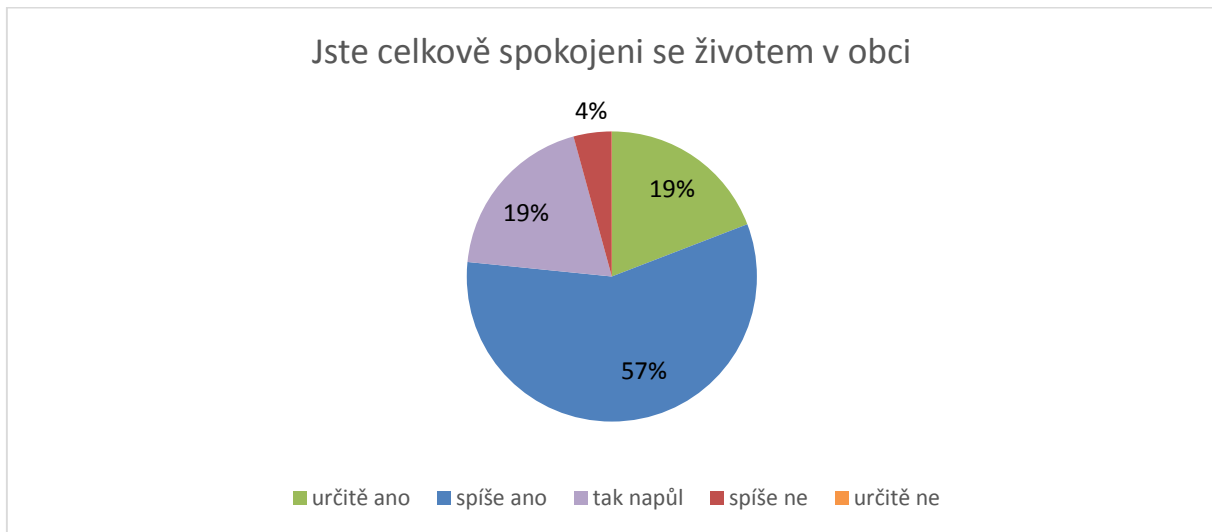
Tabulka 24: Dotazníkové šetření - silné a slabé aspekty života v obci

skupina témat	pozitivní hodnocení	negativní hodnocení
Rozvoj obce	+ práce obecního úřadu (74 %) + komunikace obecního úřadu (72 %) + infrastruktura pro dopravu autem (66 %) + čistota obce (66 %) + dostupnost bydlení (63 %) + možnosti pro stavbu rodinných domů (58 %)	- nabídka pracovních míst (34 %) - příroda v okolí obce (34 %) - množství a kvalita zeleně v obci (33 %) - možnosti pro cyklodopravu (30 %)
Služby v obci	+ úroveň a dostupnost zdravotní péče (85 %) + úroveň veřejné dopravy (83 %)	- nákupní možnosti (33 %)
Život v obci	+ informace o akcích a společenském dění (60 %)	- další nabídka pro volný čas (39 %) - turistika (36 %) - kulturní nabídka (34 %)

Pozitivně hodnocené oblasti lze považovat za silné stránky obce, negativně hodnocené oblasti naopak za slabé, resp. rizikové.

Otázka číslo 5 se zaměřila na celkové hodnocení spokojenosti se životem v Hrušovanech. Obec podle všeho disponuje značným potenciálem spokojených obyvatel. Kladných odpovědí bylo celkem 36, záporné pouze 2.

Graf 11: Dotazníkové šetření – hodnocení celkové spokojenosti se životem v obci



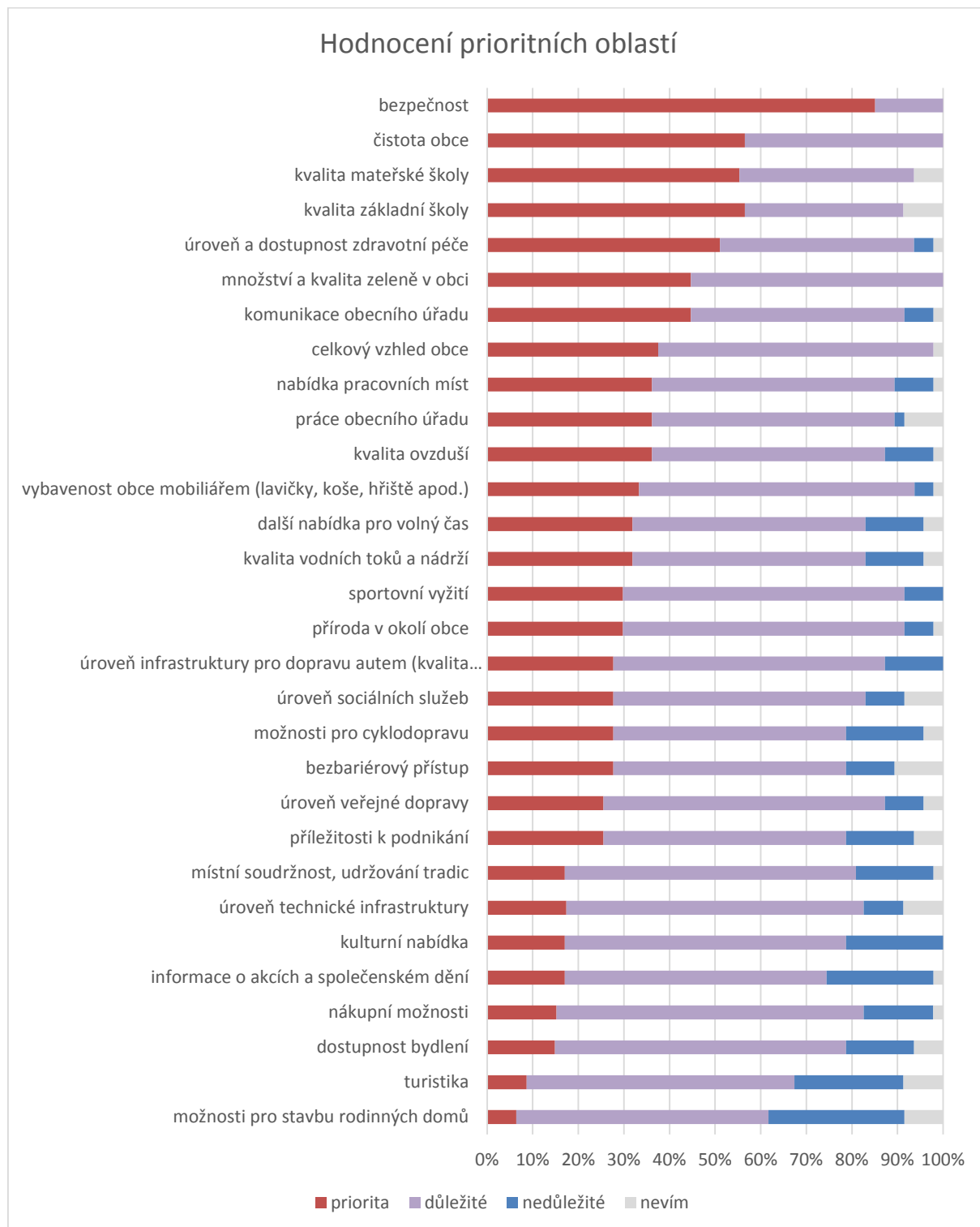
Otázka číslo 6 byla otevřená a zjišťovala, v čem jsou podle respondentů Hrušovany u Brna lepší než jiné obce. Na otázku odpovědělo 23 respondentů. Respondenti ve většině případů vyzdvihují dobrou dopravní dostupnost (zmíněno v 17 případech). Dalšími výhodami jsou dobrá občanská vybavenost, zejména dostatečná kapacita MŠ a přítomnost zdravotního střediska (zmíněno 9krát), kvalitní vedení obce (6) a vzhled obce. Mezi oceňovanými aspekty se objevila i přítomnost Sokolovny a dobré sousedské vztahy. Mezi pozitivním hodnocením se objevily i dva negativní názory na život v obci.

Spokojenosti obyvatel odpovídá i 29 negativních odpovědí na otázku 12, zda se někdy chtějí respondenti z obce odstěhovat. Z 11 pozitivních odpovědí byly 4 motivovány touhou po blízkosti přírody a 1 zaměstnáním.

#### 4.4 Otázka 2: Priority rozvoje

Otázka 2 se věnovala stanovení priorit rozvoje obce. Respondenti vybírali ze stejné baterie položek jako v první otázce. U každé z nabízených možností označili, zda by podle jejich názoru mělo jít v budoucím rozvoji obce o prioritu, nebo zda je daná oblast důležitá, či nedůležitá. Graf ukazuje priority respondentů seřazené od nejdůležitější k nejméně důležité.

Graf 12: Dotazníkové šetření – hodnocení prioritních oblastí



Oblastí, které je v budoucnu třeba věnovat jednoznačně největší pozornost, je podle respondentů bezpečnost (priorita pro 85 % respondentů). Jako další priority (priorita pro více než 50 % respondentů) byly vybrány čistota obce, kvalita školství a úroveň a dostupnost zdravotní péče. Na druhé straně podle názoru respondentů není třeba věnovat zvláštní péči bydlení, turistice, nákupním možnostem, kulturní nabídce a informacím o ní, místní soudržnosti a udržování tradic a ani technické infrastruktury.

Na základě kombinací odpovědí na otázky číslo 1 a 2 lze vymezit, jaká témata obyvatelé obce považují za nejproblémovější a zároveň s nejvyšší prioritou pro budoucnost. Těmto oblastem je třeba v budoucnu věnovat ze strany obce velkou pozornost.

**Oblasti, jimž je potřeba věnovat velkou pozornost (potenciální rizikové oblasti):**  
(silné negativní hodnocení a zároveň vysoká priorita)

oblast	negativní hodnocení [% respondentů]	priorita [% respondentů]
R: množství a kvalita zeleně v obci	33	45
R: nabídka pracovních míst	34	36
R: příroda v okolí obce	34	30
S: bezpečnost	23	85
Z: další nabídka pro volný čas	39	32

**Oblasti, jimž je třeba věnovat střední pozornost:**

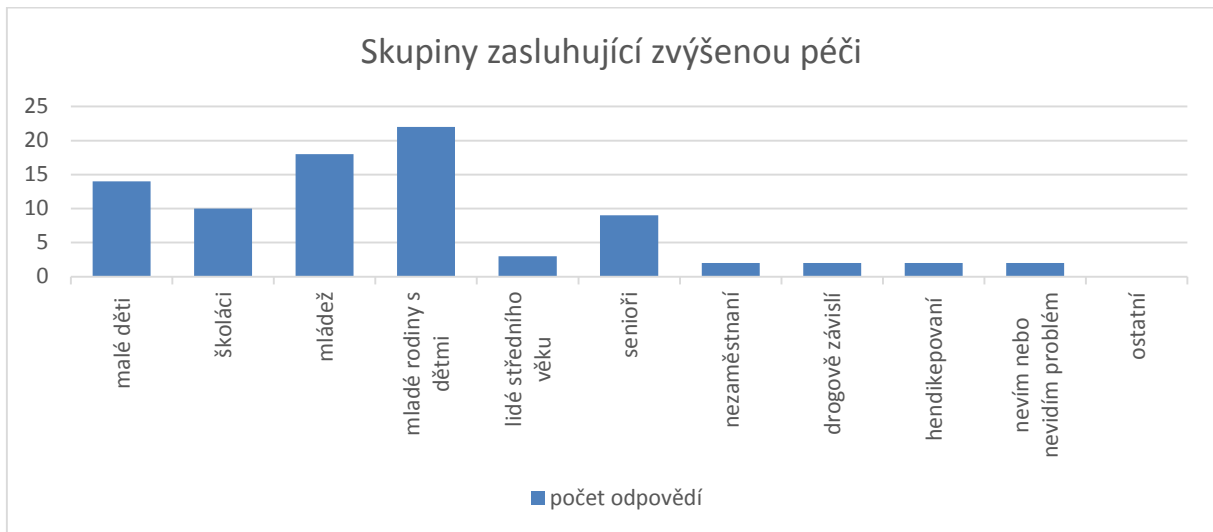
(silné negativní hodnocení, nebo silná priorita, nebo střední negativní hodnocení a zároveň střední priorita)

oblast	negativní hodnocení [% respondentů]	priorita [% respondentů]
R: možnosti pro cyklo dopravu	30	28
R: kvalita vodních toků a nádrží	19	32
R: příležitosti k podnikání	17	26
R: čistota obce	9	57
R: komunikace obecního úřadu	6	45
S: nákupní možnosti	33	15
S: sportovní vyžití	23	30
S: bezbariérový přístup	19	28
S: kvalita mateřské školy	6	55
S: kvalita základní školy	6	57
S: úroveň a dostupnost zdravotní péče	0	51
Z: turistika	36	9
Z: kulturní nabídka	34	17
Z: místní soudržnost, udržování tradic	13	17
Z: celkový vzhled obce	13	38
Z: vybavenost obce mobiliářem	13	33

#### 4.5 Otázka 3 a 4: Konkrétní opatření

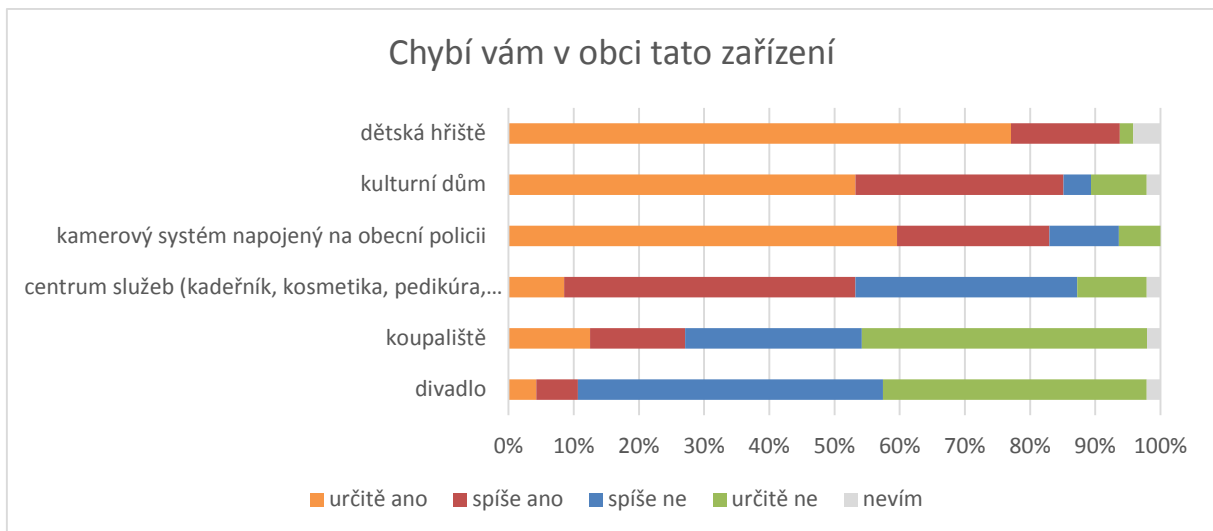
Otázka číslo 3 sledovala, jak intenzivně vnímají respondenti specifickou problematiku jednotlivých sociálních skupin. Z předem připravených možností mohli označit maximálně dvě. Respondenti vyjádřili jasnou podporu péči o děti a mládež a o rodiny s dětmi, což může být ovlivněno vysokým zastoupením respondentů spadajících do kategorie „dospělý s nezletilými dětmi“.

Graf 13: Dotazníkové šetření – skupiny zasluhující zvýšenou péči



Otázka číslo 4 zjišťovala názor obyvatel na potřebnost konkrétních zařízení. U předem stanovených možností respondenti označovali, zda dané zařízení v obci chybí nebo ne. Jako nejvíce potřebná byla označena dětská hřiště (opět může být ovlivněno vysokým zastoupením respondentů spadajících do kategorie „dospělý s nezletilými dětmi“) následovaná kulturním domem a kamerovým systémem. Více než polovině respondentů v obci chybí centrum služeb. Naopak co dotazovaným v Hrušovanech víceméně nechybí je koupaliště a divadlo.

Graf 14: Dotazníkové šetření – která zařízení v obci chybí





## 5 SWOT analýza

SWOT analýza je metoda zjišťování současného stavu – vnitřních silných a slabých stránek obce a jejich vnějších příležitostí a hrozeb.

SWOT analýza hodnotí obec Hrušovany u Brna v návaznosti na návrhovou část strategického plánu podle těchto oblastí:

Prioritní oblast R: Rozvoj obce (bydlení, podnikatelské aktivity, infrastruktura, ŽP, řízení obce)

Prioritní oblast S: Služby v obci (demografie, vzdělání, zdravotní a sociální služby, bezpečnost)

Prioritní oblast Z: Život v obci (volnočasové aktivity, kultura, sport, cestovní ruch)

### 5.1 Rozvoj obce (bydlení, podnikatelské aktivity, infrastruktura, ŽP, řízení obce)

Silné stránky	Slabé stránky
+ Vysoká atraktivita lokality k bydlení i podnikání v blízkosti města Brna	- Nedostatečná diverzifikace podnikatelských aktivit do různých sektorů, jednoznačná převaha průmyslu
+ Dobrá dopravní dostupnost na silničních a železničních dopravních trasách regionálního, republikového a mezinárodního významu	- Nedostatek pracovních míst v obci pocíťovaný místními obyvateli
+ Výhodná poloha vůči městu Brnu vhodná k dennímu dojíždění	- Nedostatek poskytovaných služeb pro návštěvníky obce
+ Dlouhodobý nárůst počtu obyvatel, kladné saldo migrace	- Nedostatek parkovacích míst
+ Dynamická výstavba rodinných domů	- Chybějící značení cyklostezek a cyklotras, nedostatečná infrastruktura pro dopravu
+ Kvalitní technické vybavení bytů (úplná elektrifikace a plynofikace, komplexní rozvody vody, kanalizace, telekomunikace, kabelová televize)	- Zastavěnost přirozených záplavových území Šatavy
+ Oddělení průmyslové zóny od obytné části obce	- Významné hlukové a imisní (benzen, prachové částice) zatížení obytných území
+ Silné zastoupení průmyslových podniků	- Významné hlukové a imisní zatížení krajiny těžbou štěrkopísků dopravou suroviny
+ Obec spolupracuje s podnikatelskou sférou	- Neúspěšný boj proti černým skládkám
+ V obci dlouhodobě působí zavedení velcí zaměstnavatelé	- Stará ekologická zátěž – skládka
+ Vysoký podíl osob v ekonomicky aktivním věku	- Nedostatek krajinné zeleně rozptýlené v zemědělské krajině, chybí návaznost obecní - místní zeleně v intravilánu na okolní krajinu a jejich vzájemné propojení
+ Blízkost brněnské aglomerace snižuje míru nezaměstnanosti	- Nedokončené pozemkové úpravy
+ Dostatek ploch a objektů pro rozvoj podnikatelských aktivit	- Nepřehledné www stránky
+ Využití bývalých továren a výroben (cukrovar, BOPO) k podnikatelským aktivitám	
+ Existence informačního místa pro podnikatele v Židlochovicích (pobočka OHK Brno-venkov)	
+ Existence dislokovaného pracoviště Úřadu práce	

<p>Brno-venkov v Židlochovicích</p> <ul style="list-style-type: none"><li>+ Provedena rekonstrukce ČOV a jejího přivaděče</li><li>+ Zapojení obce do IDS JMK, existence přestupního terminálu</li><li>+ Zajištěné nakládání s odpady (sběrný dvůr)</li><li>+ Předvídavost a aktivní přístup obce k řešení problémů, účelné investice do rozvoje obce</li><li>+ Dobré finanční hospodaření obce</li><li>+ Obec vlastní a aktivně využívá Strategický plán obce</li><li>+ Obec vlastní a aktivně využívá tematické koncepce pro rozvoj svého území a služeb</li><li>+ Aktivní zapojení obce v rámci regionu Židlochovicko</li><li>+ Otevřená komunikace obce s veřejností</li><li>+ Spokojenost obyvatel s vedením obce</li></ul>	
---	--

Příležitosti	Hrozby
? Přilákání dalších velkých firem na území obce	! Konkurence sousedních regionů a „nasávací efekt“ Brna
? Rozšíření nabídky zaměstnání na území obce odpovídající potřebám a struktuře nově přichozích obyvatel	! Nedostatečná komunikace mezi podnikateli a veřejnou správou
? Rozvoj zemědělské výroby (např. zpracování ve vazbě na místní zemědělskou produkci)	! Nezájem investorů investovat na území obce, odchod podnikatelů z území obce
? Dobudování sítě cyklostezek zajistí vyšší bezpečnost dojíždějícím do škol a zaměstnání a dále zvýší atraktivitu obce pro cykloturistiku	! Neznámý technický stav kanalizace ve staré zástavbě
? Přeložení elektrického vedení ve staré zástavbě do země zvýší bezpečnost a estetickou hodnotu obce	! Zatížení komunikací v souvislosti s průmyslovou výrobou
? Vytvoření podmínek pro přírodě blízkou revitalizaci vodního toku Šatavy (zlepšení ekologického potenciálu toku, zvýšení rekreačního potenciálu)	! Zatížení komunikací v souvislosti s vysokou vyjíždkou za prací
? Vytvoření záplavového území s aktivní zónou Šatavy	! Zablokování dopravy díky vozidlům zaparkovaným na nevhodných místech
? Sanace starých ekologických zátěží	! Kolize motorové a nemotorové dopravy na území obce
? Vytvoření prvků ÚSES na území obce	! Zhoršující se kvalita ovzduší
? Vytvoření podmínek pro přírodě blízké rekultivace vytěžených prostor po dobývání nerostných surovin (les, trvalá vegetace, vodní plochy )	! Nedostatečná péče způsobí snížení množství a kvality veřejné zeleně! Nevhodné projekty zvýší hladinu hluku v obci
? Nový ÚP	! Zhoršování kvality podzemních vod a toků při nedodržení komplexních opatření pro regulaci nadměrného hnojení a důsledného odkanalizování jímek
? Spolupráce s okolními obcemi při realizaci projektů nadmístního významu	! Zhoršování kvality podzemních vod způsobené starými ekologickými zátěžemi
? Zapojení veřejnosti do plánovacích procesů obce	! Nevhodné využití opuštěných dobývacích prostorů (skládkování, průmyslové areály, rekultivace na zemědělském půdním fondu)
? Možnost čerpání prostředků ze strukturálních fondů EU 2014-2020	! Zdržení v přípravě nového ÚP zbrzdí rozvoj obce a přípravu projektů
	! Nedokončené komplexní pozemkové úpravy mohou omezit rozvoj podnikání a obnovy krajiny (úprava vodních toků, cestní sítě, realizace ÚSES) a následkem toho snížit atraktivitu obce (především z hlediska rozvoje podnikání a krátkodobé rekreace obyvatel brněnské aglomerace)
	! Připravené projekty neodpovídají tématům podporovaným ze strukturálních fondů EU 2014-2020

## 5.2 Služby v obci (demografie, veřejná doprava, vzdělání, zdravotní a sociální služby, bezpečnost)

Silné stránky	Slabé stránky
<ul style="list-style-type: none"> <li>+ Vysoká atraktivita lokality k bydlení i podnikání v blízkosti města Brna</li> <li>+ Dlouhodobý nárůst počtu obyvatel, kladné saldo migrace</li> <li>+ Dobrá dopravní dostupnost na silničních a železničních dopravních trasách regionálního, republikového a mezinárodního významu</li> <li>+ Výhodná poloha vůči městu Brnu vhodná k dennímu dojíždění</li> <li>+ Zapojení obce do IDS JMK, existence přestupního terminálu</li> <li>+ Vysoká spokojenost obyvatel s veřejnou dopravou</li> <li>+ Účelné působení MŠ ve třech budovách – dobrá dostupnost pro uživatele</li> <li>+ Vysoká spokojenost obyvatel s kapacitou MŠ</li> <li>+ Existence prvního stupně ZŠ v obci, dobrá dostupnost druhého stupně v Židlochovicích</li> <li>+ Vysoká technická kvalita školních budov a jejich vybavení</li> <li>+ Dobrá spolupráce školských zařízení s obcí</li> <li>+ Žáci mají k dispozici širokou nabídku volnočasových aktivit zajišťovaných školou</li> <li>+ Dopravně dobře dostupná a bohatá nabídka středního a vysokého vzdělávání v krajském městě</li> <li>+ Dobře dostupná a dostatečně strukturovaná nabídka privátní lékařské péče v místním zdravotním středisku</li> <li>+ Vysoká spokojenost obyvatel s nabídkou zdravotní péče v obci</li> <li>+ Využívání židlochovické pečovatelské služby</li> <li>+ Obec ve svých projektech zohledňuje bezbariérovost</li> <li>+ Koordinovaný přístup obce k poskytování a rozmístění vzdělávání a zdravotnických služeb v rámci regionu Židlochovicko</li> <li>+ Dostupný veřejný internet v knihovně</li> <li>+ Vlastní obecní policie</li> <li>+ Funkční JSDH, zapojení mládeže do činnosti JSDH</li> <li>+ Zpracovaný krizový plán obce</li> <li>+ Spokojenost místních obyvatel se životem v obci</li> </ul>	<ul style="list-style-type: none"> <li>- Noví obyvatelé zůstávají napojeni na město Brno a nevyužívají možnosti zaměstnání a využívání služeb v obci</li> <li>- Vysoká vyjížďka za prací (téměř 50% zaměstnanců žijících v obci)</li> <li>- Nižší vzdělanost obyvatelstva (zejména VŠ)</li> <li>- Nedostatečná kapacita objektu školní družiny</li> <li>- Nedostatek nákupních možností na území obce</li> <li>- Blízkost velkých nákupních center na okraji Brna likviduje místní drobné obchodníky</li> </ul>

Příležitosti	Hrozby
<p>? Vytváření podmínek pro rozvoj komerčních služeb na území obce</p> <p>? Zpřístupnění mateřských škol pro děti již od 2 let</p> <p>? Hrušovany - zcela bezbariérová obec</p> <p>? Vybudování kamerového systému pro zvýšení bezpečnosti v obci</p> <p>? Široká nabídka volnočasových aktivit jako nástroj prevence kriminality</p> <p>? Regionální spolupráce</p> <p>? Zapojení veřejnosti do plánovacích procesů obce</p> <p>? Možnost čerpání prostředků ze strukturálních fondů EU 2014-2020</p>	<p>! Stárnutí populace, pokles ekonomicky aktivního obyvatelstva</p> <p>! Klesající kupní síla obyvatel</p> <p>! Blízkost velkých nákupních center na okraji Brna dále likviduje místní drobné obchodníky</p> <p>! Konkurence Brna s nabídkou pracovních míst pro středoškolské a vysokoškolské odborníky</p> <p>! Kapacita služeb (veřejných i komerčních) poskytovaných v obci nestihne reagovat na nárůst počtu obyvatel</p> <p>! Kolísání počtu narozených dětí, tzn. nebezpečí střídání nedostatku a naopak přebytku volných míst ve školských zařízeních</p> <p>! Nezachycení vývojových trendů ve školství (narůstající technická vybavenost škol, zvyšující se pedagogická úroveň, podpora jazykové a počítačové vybavenosti, bohatá nabídka mimoškolních aktivit) zbaví školy konkurenceschopnosti v rámci regionu i mimo něj</p> <p>! Nedostatečná kapacita místního zubního lékaře</p> <p>! Stárnutí obyvatel – nedostatek služeb pro tuto věkovou skupinu</p> <p>! Systém sociálních služeb bude nepřípraven a neschopen reagovat na předpokládaný vývoj společensky nežádoucích jevů (chudoba, drogy, růst kriminality)</p> <p>! Povinnost obce vykonávat funkci veřejného opatrovníka</p> <p>! Finanční náročnost provozu kamerového systému</p> <p>! Kolize motorové a nemotorové dopravy na území obce</p> <p>! Nezáměr a lhostejnost občanů při řešení patologických jevů</p> <p>! Připravené projekty neodpovídají tématům podporovaným ze strukturálních fondů EU 2014-2020</p>

### 5.3 Život v obci (volnočasové aktivity, kultura, sport, atraktivita obce)

Silné stránky	Slabé stránky
<ul style="list-style-type: none"> <li>+ Široká nabídka volnočasových aktivit v obci a blízkost města Židlochovice, které nabídku doplňuje</li> <li>+ V obci působí řada sportovních oddílů</li> <li>+ V obci je vysoce kvalitní sportovní infrastruktura (nově rekonstruované fotbalové hřiště, tenisové kurty, sokolovna)</li> <li>+ Bohatý sportovní a kulturní kalendář obce</li> <li>+ Obec se podílí a podporuje pořádání většiny místních společenských akcí</li> <li>+ Obec má zřízen Dotační program na podporu projektů z oblasti kultury a na podporu činnosti organizací a spolků</li> <li>+ Obec zajišťuje některé volnočasové aktivity vlastními silami (knihovna, klub seniorů)</li> <li>+ Obec své obyvatele kvalitně informuje o společenském a kulturním dění</li> <li>+ Okolí obce má rekreační potenciál (okolí rybníka Šejba, zahrádkářské kolonie)</li> <li>+ Obec se nachází v lokalitě s přirozeným potenciálem k příměstské turistice</li> <li>+ Obec se nachází v rovinaté krajině vhodné pro cykloturistiku</li> <li>+ Obec je velmi dobře dopravně dostupná pro obyvatele Brna</li> <li>+ V obci se nachází zajímavé turistické cíle vhodné k menším výletům (moderní kostel, Loosova vila, Villa Martha)</li> <li>+ V obci je Loosova vila - evropsky známá dochovaná Loosova stavba na Moravě</li> <li>+ Obec má k dispozici zpracovanou strategii DSO Židlochovicko</li> <li>+ Obec se nachází v sousedství významných turistických destinací (Rajhrad, Slavkovské bojiště, Lednicko-valtický areál, Pálava)</li> <li>+ Obec aktivně pracuje na zvyšování atraktivity svého území</li> <li>+ Spokojenost místních obyvatel se životem v obci</li> </ul>	<ul style="list-style-type: none"> <li>- Obyvatelé obce pociťují nedostatečnou nabídku volnočasových a kulturních aktivit</li> <li>- Kulturní a společenské akce se odehrávají v objektech, které nejsou ve vlastnictví obce</li> <li>- Chybí sál s dostatečnou kapacitou pro pořádání větších kulturních a společenských akcí</li> <li>- Neuspokojivý stav obřadní síně</li> <li>- V obci a jejím okolí nejsou silné turistické cíle</li> <li>- V obci chybí turistická infrastruktura</li> <li>- Turistická atraktivita obce s největším potenciálem (Loosova vila) je ve špatném technickém stavu a v soukromém vlastnictví</li> <li>- Chybí turistická infrastruktura (ubytování a stravování vyšší kategorie, služby pro cykloturisty, veřejné WC)</li> <li>- Nedostatek parkovacích míst pro návštěvníky obce</li> <li>- Obec není napojena na síť cyklostezek a vlnářských stezek</li> <li>- Nepřívětivost nádraží a přestupního terminálu</li> </ul>

Příležitosti	Hrozby
<p>? Rozšíření nabídky volnočasových aktivit realizovaných na území obce</p> <p>? Převzetí sokolovny do správy obce</p> <p>? Rostoucí zájem o zdravý životní styl a aktivní trávení volného času (příměstská turistika, cykloturistika)</p> <p>? Napojení na stávající síť značených cyklostezek a vinařských cest</p> <p>? Mikro-/regionální spolupráce, zapojení se do kulturních akcí a produktů cestovního ruchu (Noc kostelů...)</p> <p>? Rekultivace území v oblasti těžby písku a vznik nové turistické lokality</p> <p>? Vytvoření plánu podpory rozvoje cestovního ruchu v obci</p> <p>? Možnost čerpání prostředků ze strukturálních fondů EU 2014-2020</p>	<p>! Neochota vytvářet kulturní a volnočasovou činnost zájmovými spolky</p> <p>! Nedostatečná nabídka volnočasových aktivit způsobí nárůst společensky nežádoucích jevů (chudoba, drogy, růst kriminality)</p> <p>! Konkurence okolních sídel (Brna, Židlochovic) s nabídkou kulturních, volnočasových a sportovních aktivit utlumí poptávku po místních službách</p> <p>! Subjekty spravující kulturní a společenskou infrastrukturu nebudou mít prostředky nebo zájem na jejím provozování</p> <p>! Nedostatek finančních prostředků na údržbu infrastruktury pro volný čas</p> <p>! Image obce jako nepřívětivého místa</p> <p>! Podcenění potenciálu cestovního ruchu jako významného faktoru pro rozvoj obce (ztráta potenciálních příjmů z cestovního ruchu, ztráta potenciálních pracovních míst, ztráta kanálu pro šíření povědomí o obci)</p> <p>! Slabá spolupráce v rámci mikro-/regionu oslabí image obce a spolupráci v dalších oblastech</p> <p>! Připravené projekty neodpovídají tématům podporovaným ze strukturálních fondů EU 2014-2020</p>



## 6 Návrhová část

### 6.1 Východiska

Situace, v jaké se obec nachází v čase zpracování strategického plánu obce, je popsána v analytické části a ve SWOT analýze. Celkově se dá konstatovat, že podmínky pro rozvoj obce v časovém horizontu do roku 2020 jsou příznivé. K tomu, aby byl tento potenciál využit, slouží právě předkládaný strategický plán.

Při přípravě návrhové části byl kladen důraz mj. na následující:

- Priority, opatření a z nich vycházející aktivity a projekty musí být spojovány s přínosy pro obyvatele obce. Jejich efektem je přímo nebo nepřímo ovlivnit kvalitu budoucího života.
- Ve všech rozhodnutích jsou respektovány zájmy životního prostředí.
- Rozhodnutí se opírají o možnosti čerpání strukturálních fondů EU a usilují o soulad s cíli těchto programů.

Aby byl strategický plán skutečně účinným nástrojem řízení, musí budoucí rozvoj obce vycházet z přijaté a sdílené strategie. Strategický plán se stane základním pracovním materiálem pro vedení obce, ale i partnerů a spolupracovníků, a vodítkem pro rovnoměrný rozvoj směřující k naplnění strategické vize.

Je rovněž potřeba konstatovat, že tento strategický plán je základní strategií obce, která bude rozvíjena krátkodobými plány a koncepcemi, které budou řešit přesnou definici jednotlivých oblastí v návaznosti na časový harmonogram, možnosti rozpočtu obce a případné čerpání dotací ze zdrojů mimo tento obecní rozpočet.

### 6.2 Vize obce v roce 2020

Vize je stručnou formulací ideální podoby obce na konci období, v němž bude realizován strategický plán. Představuje nosnou myšlenku procesu rozvoje obce daného tímto koncepčním rozvojovým dokumentem.

#### Vize Hrušovan u Brna

*Hrušovany u Brna jsou v roce 2020 významným a hrdým jihomoravským městem se spokojenými občany.*

*Zelené město s kvalitním životním prostředím nabízí příjemné podmínky pro život, zdravé a bezpečné bydlení, dostatek pracovních příležitostí, kvalitní veřejné služby, dostatečnou občanskou vybavenost s bezbariérovým přístupem, kulturní život a atraktivní nabídku příležitostí pro aktivní trávení volného času.*

*Město využívá unikátní polohy v zázemí města Brna s intenzivním dopravním spojením v rámci středoevropského regionu k rozvoji příměstské turistiky a rozvoji podnikatelských aktivit a je jedním z průmyslových center regionu.*

### 6.3 Prioritní oblasti

K naplnění vize rozvoje obce Hrušovany u Brna byly stanoveny prioritní oblasti, tzn. oblasti vnitřně souvisejících problémů, jejichž řešení je významné pro dlouhodobý rozvoj obce a vyžaduje soustředěnou pozornost. Určení a zaměření prioritních oblastí bylo připraveno

ve spolupráci se zástupci obce na základě informací z analytické části a dotazníkového šetření. Jako podpůrné materiály byly využity informace z původního strategického dokumentu a další koncepce, studie a strategie, které obec využívá.

Vzhledem k vývoji situace a potřebám obce a s důrazem na větší přehlednost témat došlo ke změně původní struktury. Původní problémové oblasti, které se týkaly infrastruktury a strategických rozvojových aktivit, a dále téma životního prostředí, jejichž realizace je převážně v kompetenci obce, byly sloučeny do jediné společné prioritní oblasti „Rozvoj obce“. Původně samostatná osa zaměřená na bezpečnost byla přiřazena k tématům občanské vybavení a sociální rozvoj, doplněna o téma vzdělání a nazvána „Služby v obci“. Třetí prioritní oblast zůstala tematicky téměř shodná a je nazvána „Život v obci“.

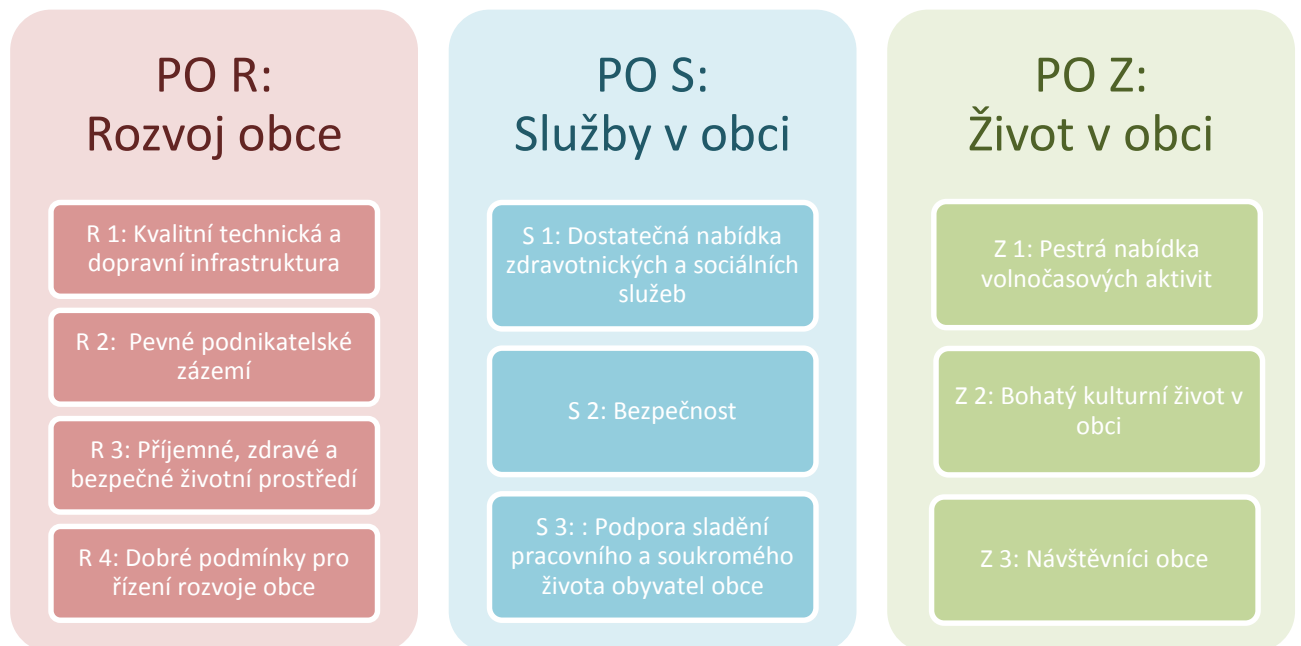
Prioritní oblasti jsou dále rozpracovány v následující struktuře:

A – Prioritní oblast (čemu věnovat pozornost)

A.1 – Priorita (čeho dosáhnout)

A.1.1 – Opatření (soubor činností k dosažení záměru)

Celá návrhová část je s ohledem na přehlednost zpracována v grafech a tabulkách přičemž platí, že jednotlivé priority i jednotlivá opatření, která spadají k příslušným prioritám, a jsou si navzájem rovnocenné a mají stejnou váhu. Opatření, která propojují dvě prioritní osy, jsou graficky odlišena prolínáním barev, které odpovídají příslušným osám.



## 6.4 Prioritní oblast R: ROZVOJ OBCE

Prioritní oblast R je neobsáhlejší ze všech prioritních os. Zahrnuje v sobě několik dílčích témat, která jsou spojena do jedné osy díky svému komplexnímu dopadu na celou obec a potenciál jejího rozvoje. Jednotlivým tématům jsou věnovány priority, které jsou dále rozčleněny prostřednictvím jednotlivých opatření.

### 6.4.1 R 1: Kvalitní technická a dopravní infrastruktura

První priorita se soustředí na zkvalitnění technické a dopravní infrastruktury, která je nezbytnou podmínkou dalšího rozvoje obce. Špatný technický stav infrastruktury by mohl v budoucnu omezit rozvoj dalších ploch i současných domácností a firem.

Pozornost je věnována zkvalitnění podmínek pro motorovou dopravu, zejména vyřešení nedostatku parkovacích ploch a zlepšení kvality povrchu komunikací. Je také třeba využít cykloturistický potenciál obce a zajistit vyznačení cyklotras a jejich napojení na související síť cyklostezek. Součástí priority je rovněž řešení kvalitních inženýrských sítí s největším důrazem na řešení kanalizace.

Zlepšení infrastruktury v obci pozitivně ovlivní většinu ostatních opatření využívajících objekty na území obce, pozitivně se však promítne i zatraktivněním vzhledu obce do priority Z 3 zaměřené na návštěvníky Hrušovan.

### 6.4.2 R 2: Pevné podnikatelské zázemí

Hrušovany u Brna jsou průmyslově zaměřená obec. Díky této orientaci se podnikatelský sektor stal významnou součástí obce a jejího života. Pro podnikatele však nemusí být samozřejmé, že ve svém současném sídle zůstanou i nadále. Okolní lokality se z toho pohledu mohou stát konkurenčními a lepší podmínky mohou vést k odlivu firem z obce. Rizika pochopitelně leží i za hranicí a mimo možnosti vlivu obce – hospodářská recese, nízká koupěschopnost obyvatelstva apod.

Předložená opatření mají za cíl udržet atraktivní podmínky, které zajistí, že obec využije svých možností a bude i v budoucnu významným průmyslovým centrem regionu.

Nezbytnou podmínkou je úspěšná realizace aktivit uvedených v prioritách R 1 (technická a dopravní infrastruktura) a R 4 (územní plán).

### 6.4.3 R 3: Příjemné, zdravé a bezpečné životní prostředí

Okolí Hrušovan je silně ovlivněno činností člověka. Krajina je převážně zemědělská s nedostatkem volné zeleně a řada prvků krajiny a životního prostředí není v ekologicky uspokojivém stavu (zhoršující se kvalita ovzduší, černé skládky, stará ekologická zátěž, lom).

Je třeba zajistit, aby životní prostředí v obci a jejím okolí bylo v dobrém (ekologickém, estetickém) stavu a poskytovalo občanům i návštěvníkům vhodné podmínky pro rekreaci, regeneraci a pobyt venku. Veřejná zeleň pozitivně ovlivňuje také klimatické, hygienické, půdoochranné, vodo a hospodářské funkce krajiny.

Zlepšení kvality životního prostředí v intravilánu i extravilánu Hrušovan přispěje ke zvýšení kvality života obyvatel obce. Přispěje také ke zlepšení image Hrušovan (opatření Z 3.1), které se, v případě úspěšné realizace navržených opatření, mohou stát cílem návštěvníků hledajících v příjemné venkovské krajině únik z nepřírozeného a znečištěného městského prostředí.

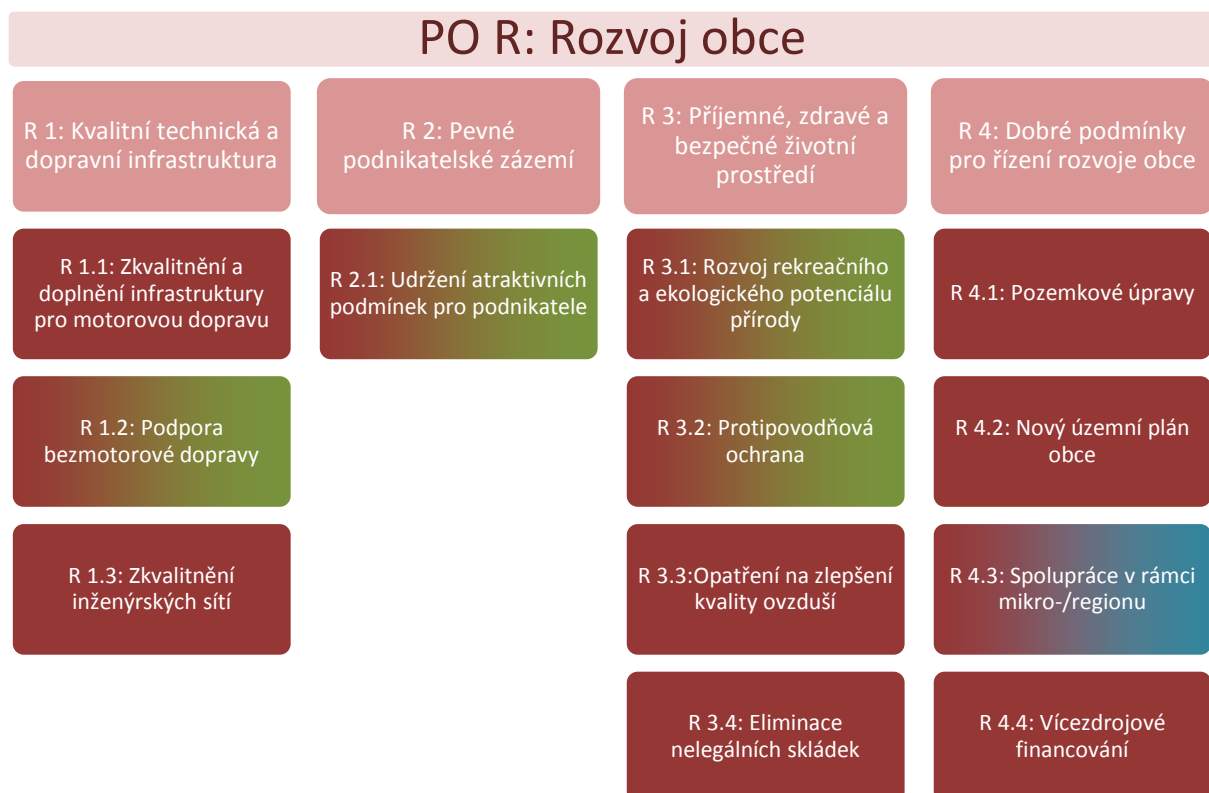
Vzhledem k faktu, že část katastru obce je v tzv. záplavové zóně a obcí protéká říčka Šatava, je nutno se rovněž věnovat protipovodňovým opatřením (investičním i neinvestičním). Také tato opatření je možné realizovat s ohledem na estetickou hodnotu a rekreační funkci území.

#### 6.4.4 R 4: Dobré podmínky pro řízení rozvoje obce

Aby byl rozvoj obce úspěšný a bylo dosaženo stanovených cílů, je třeba obec efektivně řídit a vhodně přitom využívat všech dostupných nástrojů. Dosavadní rozvojové aktivity ukazují, že Hrušovany u Brna jsou v tomto ohledu zkušenou obcí.

Priorita definuje témata, která jsou pro realizaci rozvojových obce klíčová a která je třeba dále rozvíjet. Nezbytným předpokladem řady investičních akcí je provedení pozemkových úprav a přijetí nového územního plánu. Důležité je pěstovat dobré vztahy s obcemi a městy regionu. Kooperace při plánování a poskytování veřejných služeb může být začátkem hlubší spolupráce. Zcela nezbytné je, aby obec byla schopná zajistit efektivní financování svých projektů z mimorozpočtových zdrojů. V současné době stojí v popředí zejména příprava na čerpání peněz ze strukturálních fondů v období 2014-2020.

#### 6.4.5 Prioritní oblast R – schéma a tabulková část



Prioritní oblast R: Rozvoj obce								
Priorita R 1: Kvalitní technická a dopravní infrastruktura								
Opatření	Cíle	Příklady možných aktivit	Očekávané výsledky	Indikátory	Nositelé	Termín realizace	Finanční zdroje	Vazba na jiná opatření
<b>R 1.1: Zkvalitnění a doplnění infrastruktury pro motorovou dopravu</b>	Cílem opatření je zlepšit kvalitu dopravní infrastruktury využívané obyvateli i návštěvníky obce a zlepšit podmínky pro její plynulost a bezpečnost	Vytipování vhodných lokalit a vybudování nových parkovacích míst	Zlepšení průjezdnosti místních komunikací Zvýšení životního komfortu obyvatel obce Zvýšení dostupnosti středu obce pro návštěvníky	Počet vozidel nuceně odtažených z důvodu nevhodného parkování [počet/rok] Doba strávená hledáním volného parkovacího místa	Obec (místostarosta)	2015-2018	rozpočet obce	Z 3.1 Z 3.2
		Vytipování potřebných úseků a oprava povrchu místních komunikací	Zvýšení životního komfortu obyvatel obce Snížení hlučnosti v intravilánu obce Zatraktivnění vzhledu obce	Délka rekonstruovaných / opravených úseků [m]	Obec (místostarosta)	průběžně	rozpočet obce	Z 3.1 Z 3.2
		Průběžné kontroly a případné doplnění dopravního značení	Zajištění bezpečnosti silničního provozu	Počet provedených kontrol/měsíc [počet]	Obecní policie	průběžně	rozpočet obce	S 3
<b>R 1.2: Podpora bezmotorové dopravy</b>	Cílem opatření je zlepšit podmínky pro pohyb obyvatel a návštěvníků po obci bez auta, tzn. zejména podpora infrastruktury pro cyklisty a pěší.	Označení cyklotras propojujících obec s okolními sídly (např. propojení v trase Židlochovice – Hrušovany - Žabčice,	Zvýšení podílu bezmotorové dopravy Zvýšení bezpečnosti provozu na místních	Délka nově označených úseků [m] Počet kolizí motoristů s nemotoristy [počet/rok] Počet návštěvníků obce [počet]	Obec (starosta, místostarosta, komise pro územní plánování a rozvoj)	průběžně	rozpočet obce SFDI	Z 3.2

Hrušovany u Brna: Strategický plán rozvoje obce, aktualizace pro roky 2014-2020

		propojení na Unkovice, propojení na Vojkovice)	komunikacích Zvýšení atraktivity obce					
		Rekonstrukce chodníků v problémových úsecích	Zvýšení podílu bezmotorové dopravy Zvýšení bezpečnosti provozu na místních komunikacích Zvýšení atraktivity obce	Délka nově rekonstruovaných úseků [m] Počet kolizí motoristů s nemotoristy [počet/rok] Počet návštěvníků obce [počet]	Obec (místostarosta, komise pro územní plánování a rozvoj)	průběžně	rozpočet obce	S 2.3 Z 3.1
		Zpevnění polních cest	Zvýšení podílu bezmotorové dopravy Zvýšení atraktivity obce	Délka nově rekonstruovaných úseků [m] Počet návštěvníků obce [počet]	Obec (místostarosta, komise pro územní plánování a rozvoj)	2014- 2020	rozpočet obce	R 3.2 nepřímo Z 3.1Z 3.2
<b>R 1.3: Zkvalitnění inženýrských sítí</b>	Cílem opatření je zajistit fungování kvalitní a spolehlivé sítě infrastruktury. Dobrý stav inženýrských sítí je podmínkou pro rozvoj podnikání a kvalitu bydlení v obci.	Zpracování pasportu a následná rekonstrukce kanalizace ve staré zástavbě, oddělení splaškové a dešťové kanalizace	Zlepšení technického stavu kanalizace	Zpracovaný pasport kanalizační sítě Poruchovost [počet oprav/rok] Délka rekonstruovaného úseku kanalizace [m]	VaK Židlochovice Obec (starosta)	2014- 2020	rozpočet obce OP ŽP	
		Přeložení elektrických rozvodů nn do země (kabelové vedení)	Zlepšení technického stavu elektrických přípojek Zlepšení vzhledu obce	Poruchovost [počet oprav/rok] Počet objektů připojených na elektrickou rozvodnou sítí kabelovým vedením [počet]	Obec (místostarosta)	2014- 2020	rozpočet obce	nepřímo Z 3.1
		Provedení revize zpracování pasportu a následná rekonstrukce a	Zlepšení technického stavu VO	Délka rekonstruovaného vedení VO [m] Poruchovost VO [počet	Obec (místostarosta)	2014- 2020	rozpočet obce	nepřímo Z 3.1

		rozšíření veřejného osvětlení (kabely, stožáry)	Snížení poruchovosti VO Zlepšení vzhledu obce	oprav/rok] Jednotnost stožárů [počet instalovaných typů]				
		Provedení revize, vypracování provozně nákladové analýzy a následná výměna zdrojů světla ve svítidlech VO	Zvýšení kvality VO Snížení nákladů na provoz VO	Ekonomická analýza provozu VO Počet instalovaných úsporných zdrojů světla [ks] Úspora nákladů na provoz VO [Kč, %]	Obec (místostarosta)	2014-2020	rozpočet obce	Z 3.1
		Provedení revize zpracování pasportu a následná rekonstrukce veřejného rozhlasu	Zvýšení kvality veřejného rozhlasu Zvýšení bezpečnosti obyvatel v případě krizové situace	Počet bezchybně fungujících stanic veřejného rozhlasu [ks] Počet obyvatel dotčených zlepšením kvality veřejného rozhlasu [počet]	Obec (místostarosta)	2015	rozpočet obce	



Prioritní oblast R: Rozvoj obce								
Priorita R 2: Pevné podnikatelské zázemí								
Opatření	Cíle	Příklady možných aktivit	Očekávané výsledky	Indikátory	Nositelé	Termín realizace	Finanční zdroje	Vazba na jiná opatření
<b>R 2.1: Udržení atraktivních podmínek pro podnikatele</b>	Udržet dobré podmínky pro stávající podnikatele sídlící v obci a zajistit atraktivitu i potenciální budoucí investory.	Vytvoření a zveřejnění komplexní nabídky objektů a pozemků města k podnikání	Přehledná a snadno dostupná nabídka volných podnikatelských ploch pro potenciální nové investory	Vytvořený dokument	Obec (starosta)	2014-2020	rozpočet obce	R 4.2
		Doplnění nabídky rozvojových ploch na stránky obce	Přehledná a snadno dostupná nabídka volných podnikatelských ploch pro potenciální nové investory	Nabídka zveřejněná na webových stránkách obce	Obec (starosta)	2014-2020	rozpočet obce	
		Zajistit otevřenou komunikaci obce s podnikateli	Fungující spolupráce obce a podnikatelů při sdílení informací a řešení společných problémů	Schůzky zástupců obce s podnikateli [počet/rok]	Obec (starosta)	2014-2020	rozpočet obce	
		Podporovat vybudování centra služeb (kadeřník, kosmetika, pedikúra, prádelna, čistírna, apod.)	Rozšíření nabídky objektů pro podnikání Rozšířená kapacita služeb pro občanskou vybavenost	Nové podnikatelské provozovny [m2] Služby poskytované na území obce [počet služeb]	Obec (starosta)	2014-2020	rozpočet obce	S 2.3

Prioritní oblast R: Rozvoj obce								
Priorita R 3: Příjemné, zdravé a bezpečné životní prostředí								
Opatření	Cíle	Příklady možných aktivit	Očekávané výsledky	Indikátory	Nositelé	Termín realizace	Finanční zdroje	Vazba na jiná opatření
<b>R 3.1: Rozvoj rekreačního a ekologického potenciálu přírody</b>	Profilovat Hrušovany jako „zelenou obec“, zlepšit estetický vzhled obce a jejího okolí a podpořit její rekreační potenciál, vytvořit podmínky pro zlepšení ekologického stavu jednotlivých prvků ŽP.	Dosazení veřejné zeleně kolem obchvatu	Zvýšení zastoupení volné zeleně v okolí obce, vytvoření podmínek pro rozvoj biodiverzity.	Počet vysazených stromů, keřů [ks]	Obec (místostarosta, Komise životního prostředí)	2014-2020	rozpočet obce OP ŽP	Z 3.1
		Vymezení prvků ÚSES (biocentra, biokoridory)	Vytvoření podmínek pro rozvoj a posílení biodiverzity Zvýšení ekologického a rekreačního potenciálu obce	Rozloha nově vymezených prvků [m2] Průzkum veřejného mínění	Obec (místostarosta, Komise životního prostředí)	2014-2020	rozpočet obce OP ŽP	R 4.1 R 4.2 Z 3.1
		Údržba stávajících a tvorba nových protierozních opatření (zasakovací pásy, větrolamy, vegetační pásy apod.)	Vytvoření podmínek pro rozvoj a posílení biodiverzity Snížení negativních vlivů půdní a větrné eroze v okolí obce Zvýšení ekologického a rekreačního potenciálu obce	Rozloha nově vymezených prvků [m2] Koncentrace PM <sub>10</sub> (polétavý prach) na území obce Průzkum veřejného mínění	Obec (místostarosta, Komise životního prostředí)	2014-2020	rozpočet obce OP ŽP	R 3.3 R 4.1 R 4.2 Z 3.1
		Revitalizace vytěžených lomů	Vytvoření podmínek pro rozvoj biodiverzity Zvýšení ekologického a rekreačního potenciálu obce	Rozloha rekultivovaných území [m2] Průzkum veřejného mínění	Provozovatelé lomů Obec (starosta, místostarosta, Komise životního prostředí)	2014-2020	rozpočet obce OP ŽP	Z 3.1

		Zajištění kvalitní péče o veřejnou zeleň na území obce	Udržení dobrého stavu veřejné zeleně	Počet uschlých stromů, keřů/rok [ks] Průzkum veřejného mínění	Obec (místostarosta, Komise životního prostředí)	průběžně	rozpočet obce	Z 3.1
<b>R 3.2: Protipovodňová opatření</b>	Cílem je připravit administrativní opatření na prevenci povodní a zlepšit ekologický potenciál toku Šatava na území obce.	Revitalizace toku Šatavy (vyčištění zanesených částí, přírodě blízká břehová zeleň)	Snížení povodňového rizika Vytvoření podmínek pro rozvoj a posílení biodiverzity Zvýšení ekologického a rekreačního potenciálu obce	Délka revitalizovaného koryta [m] Průzkum veřejného mínění	Obec (starosta, Komise životního prostředí, Povodňová komise)	2014-2020	rozpočet obce OP ŽP	Z 3.1
		Vyhlášení záplavového území s aktivní zónou Šatavy	Snížení povodňového rizika	Veřejná vyhláška stanovující záplavové území s aktivní zónou Šatavy	KÚ JMK, odbor životního prostředí Obec (starosta, Komise životního prostředí, Povodňová komise)	2014-2020	bez finančních nákladů	Z 3.1
<b>R 3.3: Opatření na zlepšení kvality ovzduší</b>	Cílem je zamezit dalšímu zhoršování kvality ovzduší v obci.	Údržba stávajících a tvorba nových protierozních opatření (zasakovací pásy, větrolamy, vegetační pásy apod.)	Vytvoření podmínek pro rozvoj a posílení biodiverzity Snížení negativních vlivů půdní a větrné eroze v okolí obce Zvýšení rekreačního potenciálu obce	Rozloha nově vymezených prvků [m <sup>2</sup> ] Koncentrace PM <sub>10</sub> (polétavý prach) na území obce Průzkum veřejného mínění	Obec (místostarosta, Komise životního prostředí)	2014-2020	rozpočet obce OP ŽP	R 3.1 R 4.1 R 4.2 Z 3.1
<b>R 3.4: Eliminace nelegálních skládek</b>	Cílem je odstranit stávající a zamezit vzniku nových černých skládek na území obce.	Zvýšení četnosti hlídek obecní policie v dotčených lokalitách	Prevence vzniku nových černých skládek, možnost odhalení původců Zlepšení rekreačního	Počet provedených kontrol/týden [počet]	Obecní policie	průběžně	bez finančních nákladů	Z 3.1

			potenciálu obce					
		Provedení analýzy kontrolních a sankčních pravomocí obce ve vztahu k původcům odpadu (FO) a přijetí příslušných opatření	Aktualizace nástrojů k eliminaci černých skládek způsobených fyzickými osobami	Zpracovaná analýza Přijatá opatření	Obecní policie Obec (starosta, místostarosta, Komise životního prostředí)	2014-2020	rozpočet obce	
		Navázání spolupráce s příslušnými orgány státní správy při postihu původců odpadu (PO) a přijetí příslušných opatření	Aktualizace nástrojů k eliminaci černých skládek způsobených právníckými osobami	Navázaná spolupráce s odpovědnými orgány Přijatá opatření	Obecní policie Obec (starosta)	2014-2020	rozpočet obce	R 4.3

Prioritní oblast R: Rozvoj obce								
Priorita R 4: Dobré podmínky pro řízení rozvoje obce								
Opatření	Cíle	Příklady možných aktivit	Očekávané výsledky	Indikátory	Nositelé	Termín realizace	Finanční zdroje	Vazba na jiná opatření
<b>R 4.1: Pozemkové úpravy</b>	Cílem komplexních pozemkových úprav je upravit ve veřejném zájmu prostorové a funkční uspořádání pozemků různých vlastníků tak, aby se utvořily vhodné podmínky pro hospodaření vlastníků půdy, byly zajištěny lepší podmínky pro ochranu životního prostředí, zemědělského půdního fondu nebo pro zlepšení ekologické stability krajiny.	Provedení pozemkových úprav	Vytvoření vhodné struktury a uspořádání pozemků umožňující efektivnější hospodaření a realizaci potřebných projektových záměrů	Nové rozvojové plochy zachycené v ÚP obce [m2]	Obec Vlastníci dotčených pozemků	2014-2020	rozpočet obce	R 3 R 4.2
<b>R 4.2: Nový územní plán obce</b>	Cílem nového ÚP je racionalizace prostorového a funkčního uspořádání území v krajině a jejího využití.	Schválení nového ÚP	Stanovení plošné a prostorové regulaci stávajících ploch a rozvojových lokalit s ohledem na jejich budoucí využití.	Schválený a platný ÚP	Obec (starosta, zastupitelstvo, Komise pro územní plánování a rozvoj)	2014	rozpočet obce IROP	R1 R2 R3 Z2 Z3
<b>R 4.3: Spolupráce v rámci mikro-regionu</b>	Cílem regionální spolupráce je posílení vazeb s okolními obcemi a prohloubení spolupráce v oblasti poskytování veřejných služeb, plánování společných projektů, předávání zkušeností a řešení problémů zasahujících katastry více obcí či vyžadujících jejich součinnost. Cílem je také šíření pozitivní	Účast zástupců obce na schůzkách mikroregionu	Pevné postavení obce v regionu Realizace společných projektů (např. vybudování cyklostezek, rozšíření infrastruktury cestovního ruchu v regionu) Spolupráce při poskytování	Počet společných projektů [počet] Počet společných strategických a koncepčních materiálů [počet]	Obec (starosta)	průběžně	bez finančních nákladů	S 1.2

	image Hrušovany jako otevřené, přátelské a kooperativní obce.		veřejných služeb obyvatelům regionu					
		Rozvoj neformálních vztahů	Pevné postavení obce v regionu Realizace společných projektů (např. vybudování cyklostezek, rozšíření infrastruktury cestovního ruchu v regionu) Spolupráce při poskytování veřejných služeb obyvatelům regionu	Počet společných projektů [počet] Počet společných strategických a koncepčních materiálů [počet]	Obec (starosta)	průběžně	bez finančních nákladů	S 1.2
<b>R 4.4: Více zdrojové financování</b>	Cílem je, aby obec byla schopna a připravena využívat více zdrojové financování rozvojových záměrů	Zpracování dotační analýzy	Získat přehledný dokument identifikující možnosti financování rozvojových záměrů obce	Zpracovaný a schválený dokument	Obec (starosta)	bezprostředně po schválení strategického plánu	rozpočet obce	
		Projektová příprava rozvojových záměrů	Mít připraveny projekty v podobě vhodné pro podání žádosti	Počet připravených projektů [počet]	Obec (zastupitelstvo)	průběžně	rozpočet obce náklady je někdy možné zahrnout do nákladů projektu financovaného z dotace	
		Zvyšování kompetencí zaměstnanců OÚ k získávání a čerpání dotací (školení, předávání zkušeností s okolními obcemi apod.)	Zajištění kompetentních zaměstnanců ovládajících projektové řízení	Počet kompetentních proškolených zaměstnanců [počet] Počet připravených a zrealizovaných projektů [počet]	Tajemník	průběžně	rozpočet obce	

## 6.5 Prioritní oblast S: SLUŽBY V OBCI

Prioritní oblast S se zaměřuje na téma věcných veřejných služeb (veřejná doprava, vzdělání, zdravotní a sociální služby, bezpečnost) zajišťovaných, financovaných či jinak podporovaných veřejnou správou. Jejich uživateli jsou v drtivé většině obyvatelé obce a jejího okolí. Zvláště ve venkovských podmínkách jde o velmi významný faktor kvality života v obci. Jednotlivým oblastem jsou věnovány priority, které jsou dále rozčleněny prostřednictvím jednotlivých opatření.

### 6.5.1 S 1: Dostatečná nabídka vzdělávacích, zdravotnických a sociálních služeb

Současná nabídka vzdělávacích, zdravotnických a sociálních služeb je v Hrušovanech dostatečná. Obec průběžně sleduje technický stav infrastruktury a provádí potřebné opravy a investice. Při poskytování a rozmístění vzdělávání a zdravotnických služeb obec postupuje v koordinaci s ostatními obcemi v rámci regionu Židlochovicko. Na důležitosti zde proto nabývá průběžná realizace regionální spolupráce (opatření R 4.3).

Obyvatelé obce pociťují jako nedostatečnou nabídku komerčních služeb. Protože téma úzce souvisí s problematikou podnikání a zaměstnanosti, je vybudování nového centra služeb řešeno v rámci prioritní osy R (opatření R 2.1).

Pro udržení kvality je třeba i do budoucna zajistit kvalitní technické zázemí školky, školy a zdravotního střediska. Zároveň je třeba sledovat nové trendy a legislativní nároky kladené obcí a technicky se na ně připravit (např. povinnost obce vykonávat funkci veřejného opatrovníka). Vzhledem k nárůstu počtu obyvatel je nezbytné průběžně sledovat kapacitu poskytovaných služeb a případné nedostatky doplňovat.

### 6.5.2 S 2: Bezpečnost

Bezpečnost v obci zahrnuje několik složek – veřejný pořádek, požární ochrana, integrovaný záchranný systém a krizové řízení. Bezpečnost v obci je na vysoké úrovni. V dotazníkovém šetření byla obyvateli obce bezpečnost označena za oblast s nejvyšší prioritou.

Trvale nejproblematičtější oblastí je veřejný pořádek, jehož dodržování zajišťuje obecní policie. Obec proto musí policii poskytovat dobré technické a administrativní podmínky pro výkon její činnosti. Preventivní funkci pro zajištění veřejného pořádku v rizikových oblastech posílí instalace kamerového systému.

Vzhledem k tomu, že Hrušovany mají dlouhodobou ambici být obcí příjemnou pro život všem jejím obyvatelům včetně těch, kteří mají sníženou schopnost pohybu<sup>21</sup>, nezapomíná strategický plán ani na tuto tematiku. Je nutno věnovat se dobudování sítě bezbariérových pěších tras, řešit bezbariérové přístupy do veřejných budov, věnovat se zajištění orientačních systémů pro nevidomé.

### 6.5.3 S 3: Podpora sladění pracovního a soukromého života obyvatel obce

Obec Hrušovany u Brna chce vycházet vstříc potřebám svých obyvatel i nad rámec svých zákonných povinností. S rostoucími požadavky na efektivitu a výkonnost pracovní síly se pro rodiny stává klíčovou otázkou skloubení pracovních a rodinných povinností. Obec jako

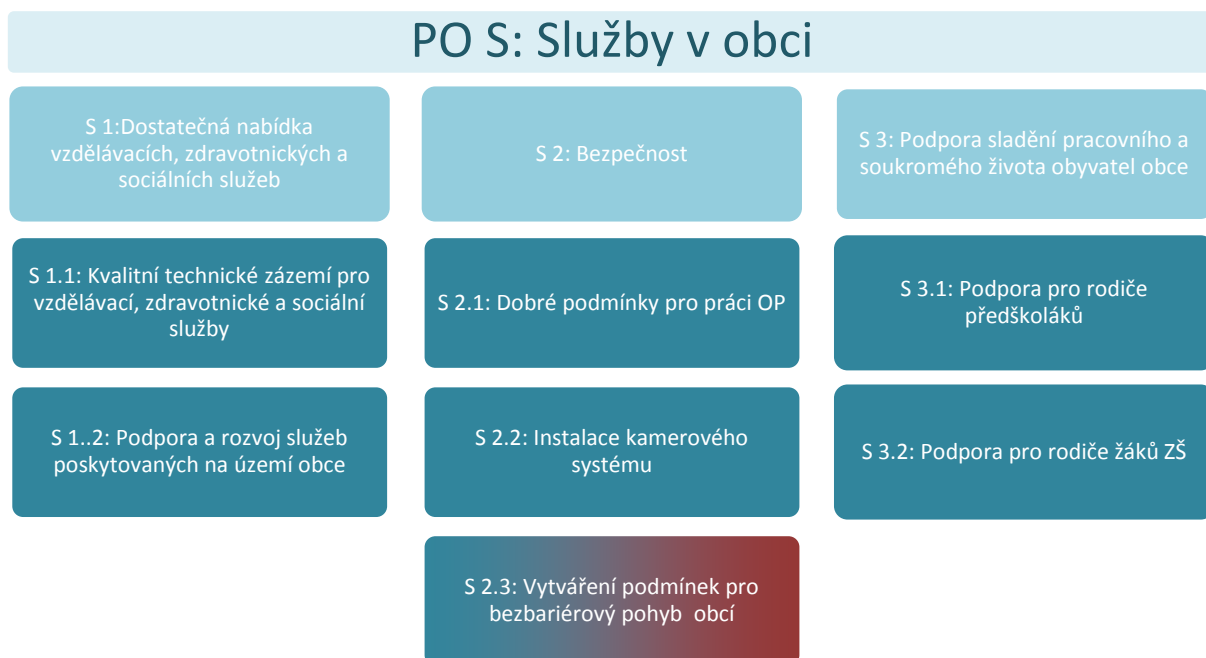
---

<sup>21</sup> Osoby pokročilého věku, těhotné ženy, osoby doprovázející dítě v kočárku nebo dítě do 3 let, osoby s pohybovým, zrakovým, sluchovým či mentálním postižením.



klíčový aktér v oblasti rodinné politiky může prostřednictvím navýšení kapacity svých školských zařízení realizovat opatření, která rodinám při řešení jejich životní situace pomohou.

#### 6.5.4 Prioritní oblast S – schéma a tabulková část



Prioritní oblast S: Služby v obci								
Priorita S 1: Dostatečná nabídka vzdělávacích zdravotnických a sociálních služeb								
Opatření	Cíle	Příklady možných aktivit	Očekávané výsledky	Indikátory	Nositelé	Termín realizace	Finanční zdroje	Vazba na jiná opatření
<b>S 1.1: Kvalitní technické zázemí pro vzdělávací, zdravotnické a sociální služby</b>	Cílem opatření je zajistit dobré a podmínky pro poskytování všech veřejných služeb na území obce	Pravidelný monitoring technického stavu objektů zdravotního střediska, školy, školky	Dobrá technický stav objektů využívaných pro vzdělávání a poskytování zdravotnických služeb		Obec (místostarosta, Komise sociální a bytová)	průběžně	bez finančních nákladů	
		Schůzky zástupců obce s poskytovateli služeb	Fungující spolupráce obce a poskytovateli veřejných služeb při sdílení informací a řešení společných problémů	Schůzky zástupců obce s poskytovateli [počet/rok]	Obec (starosta, Komise sociální a bytová)	průběžně	bez finančních nákladů	
		Vybudování bytů určených pro případ potřeby výkonu veřejného opatrovníka	Obec je připravena na výkon své legislativní povinnosti	Počet připravených bytů [počet] Kapacita ubytovaných osob [počet osob]	Obec (starosta, místostarosta, Komise sociální a bytová)	2016-2017	rozpočet obce	
<b>S 1.2: Podpora a rozvoj služeb poskytovaných na území obce</b>	Cílem opatření je udržet současný rozsah služeb poskytovaných na území obce a vytvořit podmínky pro jejich další rozvoj	Schůzky zástupců obce s poskytovateli služeb v obci a okolí	Fungující spolupráce obce s poskytovateli veřejných služeb při sdílení informací a řešení společných problémů	Schůzky zástupců obce s poskytovateli [počet/rok]	Obec (starosta, Komise sociální a bytová)	průběžně	bez finančních nákladů	
		Přezkoumání poptávky po	Fungující služba zvyšující	Provedené šetření	Obec (starosta, Komise sociální a	průběžně	bez finančních	

		nouzových tlačítkách a případné doplnění nabídky	bezpečnost seniorů	Počet tlačítek používaných občany	bytová)		nákladů	
		Regionální spolupráce	Spolupráce při poskytování veřejných služeb obyvatelům regionu, sdílení informací a společné řešení problémů	Počet společných strategických a koncepčních materiálů [počet]	Obec (starosta, Komise sociální a bytová)	průběžně	bez finančních nákladů	R 4.3
		Podpora ze strany obce při získávání financí ze zdrojů mimo rozpočet obce	Nárůst mimorozpočtového financování veřejných služeb Zlepšení kvality poskytovaných služeb	Počet připravených a zrealizovaných projektů [počet]	Obec	průběžně	rozpočet obce	

Prioritní oblast S: Služby v obci								
Priorita S 2: Bezpečnost v obci								
Opatření	Cíle	Příklady možných aktivit	Očekávané výsledky	Indikátory	Nositelé	Termín realizace	Finanční zdroje	Vazba na jiná opatření
<b>S 2.1: Dobré podmínky pro práci OP</b>	Zajistit dobré materiální i administrativní podmínky pro výkon činnosti obecní policie	Průběžná analýza a aktualizace materiálního vybavení obecní policie (výpočetní technika, vozidla apod.)	Zkvalitňování práce obecní policie	Používané indikátory výkonnosti obecní policie	Obec (místostarosta)	průběžně	rozpočet obce	
<b>S 2.2: Instalace kamerového systému</b>	Zefektivnění prevence kriminality, monitoring rizikových částí obce, lepší postih případných pachatelů	Instalace kamerového systému s digitálním záznamem a možností on-line přístupu pro policii.	Snížení kriminality na území obce	Počet přestupků a trestných činů/rok [počet]	Obec (místostarosta)	2014-2020	rozpočet obce	
<b>S 2.3: Vytváření podmínek pro bezbariérový pohyb obcí</b>	Odstranit bariéry a zvýšit mobilitu všech občanů a návštěvníků města.	Prověření dostupnosti důležitých veřejně přístupných objektů (cílů) a veřejné dopravy pro osoby se sníženou schopností pohybu nebo orientace a navržení optimálních ucelených pěších tras, které budou uvedené cíle obsluhovat.	Získání koncepční studie efektivně řešící bezbariérový pohyb obcí	Zpracovaný a schválený dokument	Obec (místostarosta, Komise pro územní plánování a rozvoj, zastupitelstvo)	2014-2020	rozpočet obce	
		Vybudování navržených bezbariérových tras a vstupů do budov, zdravotnických zařízení, škol, sportovišť.	Vybudované ucelené trasy vhodné pro bezbariérový pohyb po obci	Počet bezbariérově přístupných objektů Počet ucelených bezbariérových tras Délka bezbariérových tras [m2]	Obec (místostarosta)	2014-2020	rozpočet obce SFDI	R 1.2 Z 3.1

Prioritní oblast S: Služby v obci								
Priorita S 3: Podpora sladění pracovního a soukromého života obyvatel obce								
Opatření	Cíle	Příklady možných aktivit	Očekávané výsledky	Indikátory	Nositelé	Termín realizace	Finanční zdroje	Vazba na jiná opatření
<b>S 3.1: Podpora pro rodiče předškoláků</b>	Využitím volné kapacity školky zlepšit podmínky pro snadnější návrat rodičů malých dětí na trh práce	Snížení minimálního věku pro přijetí dítěte do MŠ na 2 roky	Dřívější návrat rodičů po rodičovské dovolené na trh práce	Počet ekonomicky aktivních osob na rodičovské dovolené Počet nezaměstnaných osob Statistiky úřadu práce	Obec (starosta, komise pro mládež, kulturu a sport) Mateřská škola	2014-2020	rozpočet obce	
<b>S 3.2: Podpora pro rodiče žáků ZŠ</b>	Zajištěním odpoledního programu žáků místní ZŠ zlepšit podmínky pro účast rodičů na trhu práce	Přístavba ZŠ za účelem zvýšení kapacity školní družiny	Usnadnění koordinace pracovního a rodinného života pro obyvatele obce	Počet dětí využívajících školní družinu	Obec (starosta, komise pro mládež, kulturu a sport) Základní škola	2016-2017	rozpočet obce IROP	

## 6.6 Prioritní oblast Z: ŽIVOT V OBCI

Prioritní oblast Z v sobě zahrnuje okruhy, které významně ovlivňují život v obci, zároveň jsou však částečně mimo přímou sféru jejího vlivu. Jde o oblast volnočasových aktivit a kulturního života, která je realizována převážně prostřednictvím zájmových organizací, a o téma atraktivity obce z pohledu jejích návštěvníků. Obě oblasti spolu úzce souvisejí. Volnočasové aktivity a kulturní akce často přilákají pozornost a jsou impulsem k návštěvě obce. Návštěvníci zase doplňují život v obci, jsou šířiteli povědomí o obci a jsou cílem řady rozvojových aktivit obce.

Prioritní osa je rozčleněna do priorit, které se dále strukturují prostřednictvím jednotlivých opatření.

### 6.6.1 Z 1: Pestrá nabídka volnočasových aktivit a bohatý kulturní život

V obci Hrušovany u Brna dlouhodobě působí řada poskytovatelů volnočasových a kulturních aktivit. Jejich činnost dotváří úplnost obce a je její nedílnou součástí.

Tato priorita zahrnuje aktivity, které napomáhají rozvoji místního kulturního života a aktivnímu trávení volného času a svým způsobem tak významně ovlivňují spokojenost obyvatel (i návštěvníků) města a jeho celkovou image, ať už se jedná o akce jednorázové, nebo dlouhodobě se opakující.

### 6.6.2 Z 2: Technické zázemí pro volnočasové aktivity a společenské akce

Hrušovany intenzivně pečují o kvalitu infrastruktury a účelně investují do rozvoje technického zázemí využívaného pro volnočasové aktivity a společenské a kulturní akce. Do budoucna je třeba jejich kvalitu udržet.

Největším problémem je v současné době absence dostatečně velkého krytého prostoru vhodného pro setkávání lidí. Kulturní dům jako prioritu označila i většina respondentů dotazníkového šetření. Ve špatném technickém stavu je obřadní síň.

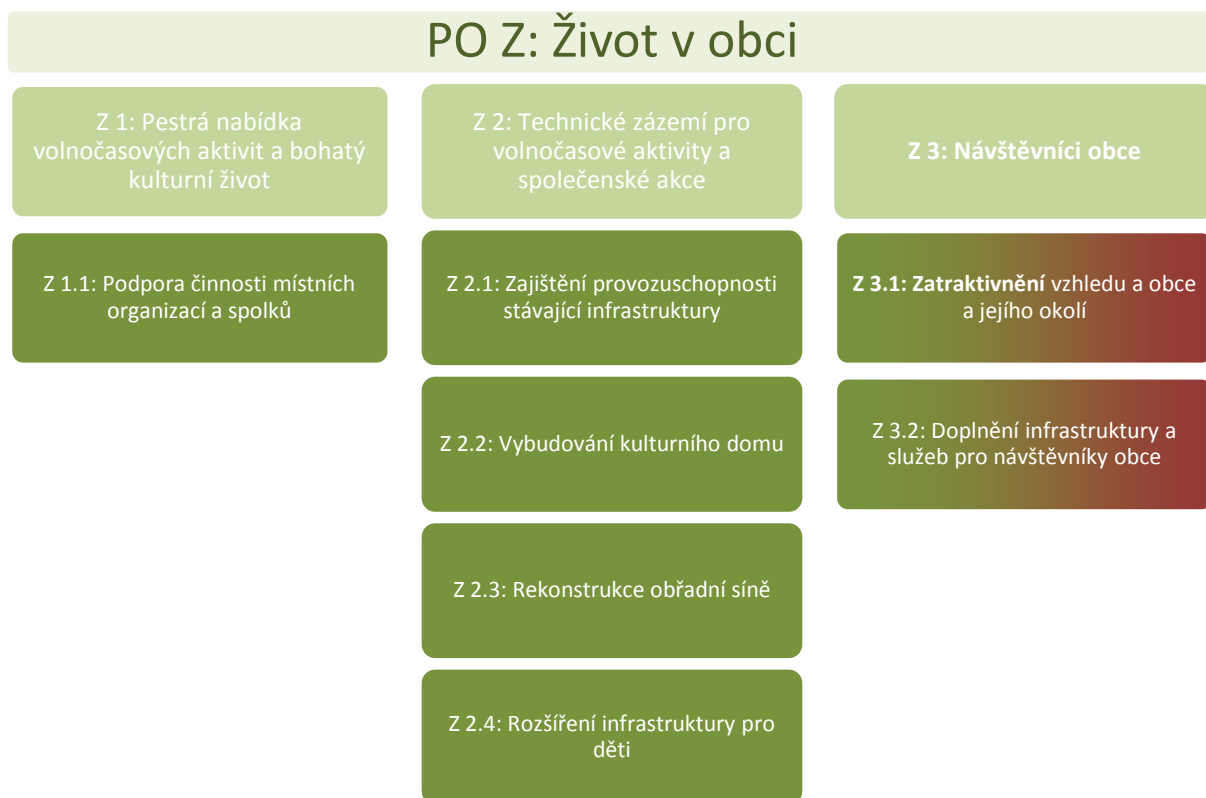
### 6.6.3 Z 3: Návštěvníci obce

Život v obci není omezen pouze hranicemi katastru. Obec prostřednictvím své image a pověsti žije i za svými správními hranicemi. Nositeli a šířiteli toho "vnějšího" života jsou návštěvníci obce. Strategický plán definuje opatření, která mají zlepšit působení obce na její návštěvníky a tím přispět ke zlepšení image Hrušovan.

Z hlediska působení na návštěvníky je důležitým faktorem vizuální atraktivita obce. Navržená opatření řeší zlepšení vzhledu návštěvnických exponovaných míst. Předpokladem komplexního zvýšení atraktivity obce je realizace opatření uvedených v prioritě R 3.

V oblasti infrastruktury pro návštěvníky byly definovány aktivity, jimž je v následujících letech nutno věnovat zvýšenou pozornost. V Hrušovanech je nedostatečná infrastruktura pro dopravu v klidu, takřka zcela chybí infrastruktura pro cyklo dopravu, nedostatečná je nabídka kvalitních stravovacích kapacit, zcela chybí některé prvky veřejného vybavení (veřejné záchody). Obec by rovněž měla usilovat o posílení nabídky zajímavých míst na svém území.

#### 6.6.4 Prioritní oblast Z – schéma a tabulková část



Prioritní oblast Z: Život v obci								
Priorita Z 1: Pestrá nabídka volnočasových aktivit a bohatý kulturní život								
Opatření	Cíle	Příklady možných aktivit	Očekávané výsledky	Indikátory	Nositelé	Termín realizace	Finanční zdroje	Vazba na jiná opatření
<b>Z 1.1: Podpora činnosti místních organizací a spolků</b>	Podporovat kulturně společenské aktivity občanů a organizací.	Zvýšení finanční podpory poskytované prostřednictvím Dotačního titulu	Stabilizace kulturního a společenského života v obci	Počet veřejných akcí/rok	obec (Komise pro mládež, kulturu a sport)	2014-2020	rozpočet obce	
		Zřídí placenou funkci kulturní referent, který bude mít na starosti správu kulturního domu, organizování akcí s právem podpisu smluv s interprety apod.	Zvýšení podpory organizátorům společenských aktivit ze strany obce	Počet veřejných akcí/rok	obec (starosta, komise pro mládež, kulturu a sport, tajemník)	2014-2020	rozpočet obce	
		Podpora ze strany obce při získávání financí ze zdrojů mimo rozpočet obce	Nárůst mimorozpočtového financování volnočasových aktivit Zvýšení kvality volnočasových aktivit v obci	Počet připravených a zrealizovaných projektů [počet]	obec	průběžně	rozpočet obce	



Prioritní oblast Z: Život v obci								
Priorita Z 2: Technické zázemí pro volnočasové aktivity a společenské akce								
Opatření	Cíle	Příklady možných aktivit	Očekávané výsledky	Indikátory	Nositelé	Termín realizace	Finanční zdroje	Vazba na jiná opatření
<b>Z 2.1: Zajištění provozuschopnosti stávající infrastruktury</b>	Udržet stávající infrastruktury v dobrém technickém stavu	Pravidelný monitoring technického stavu objektů sportovního areálu, hřišť a dalších	Dobrý technický stav objektů využívaných pro vzdělávání a poskytování zdravotnických služeb		Obec (místostarosta, Komise pro mládež, kulturu a sport)	průběžně	rozpočet obce	
		Zvážit možnost a případně provést převzetí Sokolovny do správy obce	Vyřešení problémů TJ Sokol s financováním objektu Zachování provozu sokolovny	Počet akcí pořádaných v sokolovně/rok	Obec (starosta, Komise pro mládež, kulturu a sport)	2014-2020	rozpočet obce	
<b>Z 2.2: Vybudování kulturního domu</b>	Uspokojit poptávku po dostatečně velkém společenském prostoru v kvalitě umožňující pořádání plesů, divadelních představení, koncertů apod. Dát impuls pro vznik nových volnočasových aktivit v obci (např. divadelní	Vybudování kulturního domu	Zřízení vhodného a reprezentativního prostoru pro kulturní život obce Rozšíření nabídky volnočasových aktivit	Nově vybudovaný kulturní dům [m2] Noví poskytovatelé volnočasových aktivit [počet]	Obec (starosta, Komise pro mládež, kulturu a sport)	2016-2020	rozpočet obce	

	kroužek)							
<b>Z 2.3: Rekonstrukce obřadní síně</b>	Vytvořit důstojný prostor pro konání civilních svatebních a rodinných obřadů	Rekonstrukce obřadní síně	Zrekonstruovaná obřadní síň využívaná ke konání svateb, vítání občánků a slavnostním příležitostem obce	Plocha zrekonstruované obřadní místnosti [m2]  Počet obřadů/rok	Obec (místostarosta)	2014-2020	rozpočet obce	
<b>Z 2.4: Rozšíření infrastruktury pro děti</b>	Rozšířit nabídku bezpečných a vhodně vybavených prostor pro děti	Výstavba nových dětských hřišť (Za Vodárnou, sídliště).	Dostatečná nabídka prostorů pro bezpečné aktivní trávení volného času dětí v obci	Počet dětských hřišť v obci [počet]	Obec (místostarosta)	2014-2020	rozpočet obce	

Prioritní oblast Z: Život v obci								
Priorita Z 3: Návštěvníci obce								
Opatření	Cíle	Příklady možných aktivit	Očekávané výsledky	Indikátory	Nositelé	Termín realizace	Finanční zdroje	Vazba na jiná opatření
<b>Z 3.1:</b> <b>Zatraktivnění vzhledu a okolí obce a jejího okolí</b>	Cílem opatření je zvýšit atraktivitu obce zejména v návštěvnický frekventovaných místech	Zútulnění prostoru autobusového nádraží	Zlepšení estetické kvality veřejných prostor	Dotazníkové šetření Zrekonstruované plochy [m2]	Vlastník dotčeného prostoru	2014-2020	rozpočet obce IROP	R 3
		Iniciovat rekonstrukci objektu nádraží ČD a jeho plnohodnotné zapojení do funkce přestupního terminálu	Zlepšení estetické kvality veřejných prostor Rozšířená kapacita služeb pro občanskou vybavenost	Dotazníkové šetření Nové podnikatelské provozovny [m2] Služby poskytované na území obce [počet služeb]	Obec (starosta) Vlastník dotčeného prostoru	2014-2020	rozpočet obce IROP	
		Monitoring stavu podchodu pod železniční tratí	Zlepšení estetické kvality veřejných prostor Zvýšení bezpečnosti	Dotazníkové šetření Počet přestupků a trestných činů/rok [počet]	Obecní policie Obec (místostarosta)	průběžně	bez finančních nákladů	
<b>Z 3.2:</b> <b>Doplnění infrastruktury a služeb pro návštěvníky obce</b>	Rozšířit nabídku služeb pro obyvatele a návštěvníky obce	Zvýšení počtu parkovacích míst v turisticky atraktivních lokalitách	Zvýšení dostupnosti středu obce pro návštěvníky	Doba strávená hledáním volného parkovacího místa	Obec (místostarosta)	2015-2018	rozpočet obce	R 1.1
		Stanovit trasu pro naučnou stezku kolem Hrušovan a rybníka Šejba	Rozšíření nabídky	Počet návštěvníků	Obec (Komise životního)	2014-2020	rozpočet obce	

		infrastruktury pro návštěvníky obce Zvýšení ekologického a rekreačního potenciálu obce	obce [počet]	prostředí			
	Pečovat a podporovat péči o historii a kulturní dědictví (Smírčí kámen...)	Rozšíření nabídky turistické infrastruktury (informační cedule, mobiliář apod.) pro návštěvníky obce	Počet instalovaných prvků u turistických cílů [počet] Počet návštěvníků obce [počet]	Obec (Komise pro mládež, kulturu a sport, Komise pro územní plánování a rozvoj)	2014-2020	rozpočet obce	
	Udržovat kontakt a dobré vztahy s vlastníkem Loosovy vily	Rozšíření nabídky infrastruktury pro návštěvníky obce	Počet návštěvníků obce [počet]	Obec (starosta)	průběžně	bez finančních nákladů	
	Podpora vzniku stravovacích kapacit nabízejících vyšší standard	Rozšíření nabídky stravovacích služeb odpovídajících poptávce	Kapacita restaurací ve vyšším standardu [počet osob]	Obec (starosta) provozovatelé jednotlivých zařízení	průběžně	bez finančních nákladů	R 2
	Zřízení veřejného WC	Rozšíření nabídky veřejného vybavení	Zřízené WC Počet návštěvníků/rok	obec (starosta, místostarosta, Komise pro územní plánování a rozvoj)	2014-2020	rozpočet obce	

Hrušovany u Brna: Strategický plán rozvoje obce, aktualizace pro roky 2014-2020

		Vytipování vhodných míst a následná instalace infrastruktury pro cykloturisty (odpočívadla, stojany na kola, veřejné velkoplošné mapy)	Zlepšení podmínek pro cykloturistiku v obci	Nově instalovaná infrastruktura [počet prvků] Počet návštěvníků obce [počet]	obec (starosta, místostarosta, Komise pro územní plánování a rozvoj)	2014-2020	rozpočet obce	R 1.1
		Jednat s bankami o zřízení bankomatu	Zvýšení dostupnosti bankovních služeb v obci	Nově instalovaný bankomat	Obec (starosta)	2014-2020	bez finančních nákladů	
		Zpřehlednění webových stránek obce	Snadnější orientace na webu města	Dotazníkové šetření	Obec (starosta)	2014-2020	rozpočet obce	R 2.1
		Regionální spolupráce	Pevné postavení obce v regionu Realizace společných projektů (např. vybudování cyklostezek, rozšíření infrastruktury cestovního ruchu v regionu)	Počet společných projektů [počet] Počet společných strategických a koncepčních materiálů [počet]	Obec (starosta)	průběžně	bez finančních nákladů	R 4.3

## 7 Prostředky pro rozvojové aktivity a projekty obcí

Podmínkou pro úspěšnou realizaci řady z navrhovaných opatření je vyčlenění či získání dostatečného objemu finanční prostředků. Jedním ze stěžejních zdrojů finanční podpory se po vstupu České republiky do EU staly fondy Evropské unie.

V době zpracování strategického plánu obce probíhá příprava programového období 2014-2020. Částka, kterou bude moci Česká republika prostřednictvím jednotlivých programů rozdělit mezi vhodné příjemce, ještě není definitivně stanovena. Indikativně se bude jednat o ca. 20,5 mld. € v běžných cenách.

Pro efektivní čerpání těchto prostředků je třeba, aby byla obec dostatečně a včas připravena. Pro podání žádosti na financování investičních projektů bývá podmínkou zpracovaná projektová dokumentace. Přípravě neinvestiční projektů často předchází dlouhá partnerská jednání. Při realizaci projektů je také třeba počítat s částečnou vlastní finanční spoluúčástí, která musí být včas vyčleněna v rozpočtu obce. I z těchto důvodů je třeba začít s přípravou již teď. Hrušovany u Brna mají s čerpáním dotací zkušenosti, na kterých mohou stavět.

Programy pro nadcházející programové období 2014-2020 jsou teprve připravovány. V příloze je uveden výběr dotačních možností jednotlivých programů, jejichž prostřednictvím mohou obce žádat o podporu svých projektových záměrů.

Nejvýznamnějším zdrojem se zdá být Operační program Životní prostředí, jehož jednotlivé investiční priority nabízejí možnost financování projektů z oblasti vodního hospodářství (kanalizace, ČOV, povodňová ochrana), ochrany ovzduší, zacházení s odpady, zahrnuje také problematiku ekologických zátěží, ochrany a péče o přírodu a krajinu a energetických úspor veřejných budov.

Významným dotačním zdrojem bude také Integrovaný regionální operační program. Ten by měl nabízet možnosti financování projektů zaměřených na rozvoj regionů v oblastech dopravy, veřejných služeb (sociální služby, zdravotnictví, školství), kultury a správy území a veřejných institucí.

Neinvestiční projekty zaměřené na podporu sociálních témat bude možné realizovat za finanční pomoci Operačního programu Zaměstnanost. Hrušovany u Brna také spadají do působnosti Programu rozvoje venkova a dvou programů přeshraniční spolupráce - Program přeshraniční spolupráce Rakousko – Česká republika 2014 -2020 a Program přeshraniční spolupráce Slovenská republika – Česká republika 2014 -2020.

Vyhlášení prvních výzev pro předkládání projektů je u většiny programů předpokládáno na konci prvního pololetí 2015.

Ač největší, finanční zdroje EU nejsou pochopitelně jedinými dotačními možnostmi využitelnými pro podporu projektových záměrů obcí. Pozornost je třeba věnovat také státním fondům a krajským, nadačním a dalším dostupným zdrojům.

## **8 Závěr**

Předkládaný Strategický plán rozvoje obce, aktualizace pro roky 2014-2020 byl připraven pro potřeby obce jako jeden z účinných nástrojů vytváření shody místní komunity o budoucnosti města. Do jeho tvorby byli zapojeni nejen členové vedení města ale i jeho obyvatelé. Cílem vytvoření tohoto dokumentu bylo identifikovat priority socioekonomického rozvoje území obce a zvolit taková opatření a aktivity, které povedou k jeho naplňování.

Strategický plán obsahuje ve své návrhové části celou řadu zajímavých projektů, jejichž realizace nepochybně přispěje k rozvoji obce nejen ve vytýčeném období. Zároveň je koncepčním otevřeným dokumentem, který může být základě připomínek institucí a občanů průběžně upřesňován a aktualizován tak, aby co nejvíce přispěl k naplnění vize obce Hrušovany u Brna jako obce nabízející plnohodnotný, trvale udržitelný, zdravý, bezpečný a kvalitní život vycházející z místních podmínek a tradic.

## 9 Přílohy

### 9.1 Přílohy k analytické části

#### 9.1.1 Obyvatelstvo a bydlení

Tabulka 25: Vývoj počtu obyvatel v letech 1989-2013

Rok	Narození	Zemřelí	Přistěhovalí	Vystěhovalí	Přírůstek přirozený	Přírůstek migrační	Přírůstek celkový	Počet obyvatel k 31.12.	Sňatky	Rozvody
1989	27	24	47	67	3	-20	-17	2 614		
1990	38	23	67	61	15	6	21	2 635		
1991	36	17	54	71	19	-17	2	2 747	20	6
1992	33	24	73	54	9	19	28	2 775	13	12
1993	34	20	114	67	14	47	61	2 836	13	6
1994	34	26	114	54	8	60	68	2 904	14	12
1995	34	26	76	57	8	19	27	2 931	17	9
1996	31	28	50	55	3	-5	-2	2 929	20	11
1997	25	25	83	106	-	-23	-23	2 906	24	6
1998	31	28	75	102	3	-27	-24	2 882	21	11
1999	25	22	111	72	3	39	42	2 924	26	6
2000	32	25	73	90	7	-17	-10	2 914	16	14
2001	25	18	88	90	7	-2	5	2 892	19	10
2002	30	22	74	80	8	-6	2	2 894	13	9
2003	33	18	100	68	15	32	47	2 941	12	11
2004	43	21	114	92	22	22	44	2 985	19	9
2005	37	28	115	92	9	23	32	3 017	16	10
2006	39	33	122	114	6	8	14	3 031	16	11
2007	39	27	120	81	12	39	51	3 082	14	9
2008	35	25	110	89	10	21	31	3 113	11	7
2009	53	26	201	94	27	107	134	3 247	12	11
2010	37	43	115	76	-6	39	33	3 280	21	7
2011	42	31	122	63	11	59	70	3 333	14	7
2012	39	15	142	87	24	55	79	3 412	12	10
2013	47	29	120	89	18	31	49	3 461	18	9

Zdroj: Veřejná databáze, © Český statistický úřad [online]. [Cit. 2014-05-18]. Dostupné z: <http://vdb.czso.cz>

Tabulka 26: Struktura obyvatel obce podle rodinného stavu

		Celkem	muži	ženy
Obyvatelstvo celkem		3 284	1 598	1 686
z toho rodinný stav	svobodní, svobodné	1 382	730	652
	ženatí, vdané	1 370	688	682
	rozvedení, rozvedené	331	154	177
	vdovci, vdovy	199	24	175

Zdroj: SLDB 2001, 2011, © Český statistický úřad [online]. [Cit. 2014-05-18]. Dostupné z: <http://vdb.czso.cz/>; <http://www.scitani.cz>



Tabulka 27: Struktura obyvatel obce podle náboženského vyznání

		HuB [počet]	HuB [%]	JMK [%]	ČR [%]
Obyvatelstvo celkem		3 284	100,0	100,0	100,0
Věřící – nehlásící se k žádné církvi ani náboženské společnosti		270	8,2	8,0	6,8
Věřící – hlásící se k církvi, náboženské společnosti		501	15,3	20,7	14,0
z toho	Církev římskokatolická	406	12,4	17,1	10,4
	Církev československá husitská	12	0,4	0,3	0,4
	Českobratrská církev evangelická	12	0,4	0,5	0,5
	Náboženská společnost Svědkové Jehovovi	-	-	-	0,1
	Pravoslavná církev v českých zemích	1	0,0	0,2	0,2
Bez náboženské víry		1 008	30,7	28,9	34,5
Neuvedeno		1 505	45,8	42,4	44,7

Zdroj: SLDB 2011, © Český statistický úřad [online]. [Cit. 2014-05-18]. Dostupné z: <http://www.scitani.cz>

Tabulka 28: Struktura obyvatel obce podle národnosti

		HuB [počet]	HuB [%]
Obyvatelstvo celkem		3 284	100,0
z toho národnost	česká	1 518	46,2
	moravská	732	22,3
	slezská	1	0,0
	slovenská	30	0,9
	německá	1	0,0
	polská	3	0,1
	romská	1	0,0
	ukrajinská	5	0,2
	vietnamská	2	0,1
	neuvedeno	853	26,0

Zdroj: SLDB 2011, © Český statistický úřad [online]. [Cit. 2014-05-18]. Dostupné z: <http://www.scitani.cz>

## 9.1.2 Ekonomika, podnikání a trh práce

Tabulka 29: Struktura aktivních podnikatelských subjektů v obci podle počtu zaměstnanců

	2010	2011	2012	2013
Ekonomické subjekty se zjištěnou aktivitou celkem	320	346	355	359
Neuvedeno	50	75	76	61
Bez zaměstnanců	212	214	225	241
1 - 5 zaměstnanců	40	39	35	38
6 - 9 zaměstnanců	6	5	7	6
10 - 19 zaměstnanců	3	4	2	4
20 - 24 zaměstnanců	4	2	4	2
25 - 49 zaměstnanců	2	4	3	4
50 - 99 zaměstnanců	.	.	.	.
100 - 199 zaměstnanců	1	1	2	2
200 - 249 zaměstnanců	1	1	.	.
250 - 499 zaměstnanců	1	1	1	1

Zdroj: Veřejná databáze, © Český statistický úřad [online]. [Cit. 2014-05-26]. Dostupné z: <http://vdb.czso.cz>

Tabulka 30: Struktura aktivních podnikatelských subjektů podle odvětví, srovnání v rámci ORP Židlochovice

		ORPŽidl 2013	HuB 2013	% z HuB	kolik % podniků v odvětví z ORP sídlí v HuB	
Ekonomické subjekty se zjištěnou aktivitou celkem		3 830	359	100,0	9,4	
v tom	A - Zemědělství, lesnictví, rybářství	245	17	4,7	6,9	
	Průmysl celkem	677	64	17,8	9,5	
	v tom	B - Těžba a dobývání	1	-	-	-
		C - Zpracovatelský průmysl	603	50	13,9	8,3
		D - Výroba a rozvod elektřiny, plynu, tepla a klimatizovaného vzduchu	55	14	3,9	25,5
		E - Zásobování vodou; činnosti související s odpadními vodami, odpady a sanacemi	18	-	-	-
	F - Stavebnictví	721	62	17,3	8,6	
	G - Velkoobchod a maloobchod; opravy a údržba motorových vozidel	618	54	15,0	8,7	
	H - Doprava a skladování	183	21	5,9	11,5	
	I - Ubytování, stravování a pohostinství	165	11	3,1	6,7	
	J - Informační a komunikační činnosti	51	5	1,4	9,8	
	K - Peněžnictví a pojišťovnictví	158	13	3,6	8,2	
	L - Činnosti v oblasti nemovitostí	70	14	3,9	20,0	
	M - Profesní, vědecké a technické činnosti	322	37	10,3	11,5	
	N - Administrativní a podpůrné činnosti	40	3	0,8	7,5	
	O - Veřejná správa a obrana; povinné sociální zabezpečení	34	1	0,3	2,9	
	P - Vzdělávání	56	5	1,4	8,9	
	Q - Zdravotní a sociální péče	57	6	1,7	10,5	
	R - Kulturní, zábavní a rekreační činnosti	59	5	1,4	8,5	
	S - Ostatní činnosti	267	30	8,4	11,2	
T - Činnosti domácností jako zaměstnavatelů; činnosti domácností produkujících blíže neurčené výrobky a služby pro vlastní potřebu	-	-	-	-		
U - Činnosti exteritoriálních organizací a orgánů	-	-	-	-		
X - nezjištěno	107	11	3,1	10,3		

Zdroj: Veřejná databáze, © Český statistický úřad [online]. [Cit. 2014-05-26]. Dostupné z: <http://vdb.czso.cz>

### 9.1.3 Infrastruktura

Tabulka 31: Intenzita dopravy na silnici 41619

kom.	úsek	začátek úseku	konec úseku	těžká motorová vozidla (užitečná hmotnost nad 10t) celkem	osobní a dodávková vozidla bez přívěsů i s přívěsy	jednostopá motorová vozidla	všechna motorová vozidla celkem (součet vozidel)
41619	6-7670	vyús.z 416 Židlochovice	zaús.do 42510	575	1 645	32	2 252

Zdroj: Celostátní sčítání dopravy 2010, © Ředitelství silnic a dálnic ČR[online]. [Cit. 201407-11]. Dostupné z: <http://scitani2010.rsd.cz/pages/intenzitytable/default.aspx?s=6-7670>

## 9.1.4 Řízení a správa

Tabulka 32: Hospodaření obce Hrušovany u Brna v letech 2010-2014

	2010	2011	2012	2013	2014 (schválený rozpočet)
Tř.1 Daňové příjmy	24 840	25 328	26 699	35 587	34 515
Tř.2 Nedaňové příjmy	109	327	853	32	29
Tř.3 Kapitálové příjmy	4 628	7 056	6 766	7 482	6 901
Tř.4 Přijaté dotace	4 782	4 182	1 895	823	2 069
z toho					
4a Investiční dotace	3 224	558	0	0	1 451
4b Neinvestiční dotace	1 558	3 624	1 895	823	618
Běžné příjmy (Tř.1,2,4b)	26 507	29 279	29 447	36 442	35 162
Kapitálové příjmy (Tř.3, 4a)	7 852	7 614	8 661	8 305	8 352
Vlastní příjmy (Tř.1,2,3)	29 577	32 711	34 318	43 101	41 445
Příjmy celkem	34 358	36 893	36 214	43 925	43 514
Tř.5 běžné výdaje	27 162	30 889	25 369	30 569	35 629
Tř.6 kapitálové výdaje	8 067	12 741	5 280	7 432	21 829
Výdaje celkem	35 229	43 630	30 649	38 001	57 458
Saldo příjmů a výdajů	-871	-6 737	5 565	5 924	-13 944
Financování celkem	871	6 737	-5 565	-5 923	13 944
z toho					
Změna stavu krátkodobých prostředků na bankovních účtech (+/-)	1 810	2 026	-2 180	-4 007	10 636
Dlouhodobé přijaté půjčené prostředky (+)	3 137	8 689	0	454	7 546
Uhrazené splátky dlouhodobých přijatých půjčených prostředků (-)	-4 077	-3 978	-3 421	-3 439	-4 238
Operace z peněžních účtů organizace nemající charakter příjmů a výdajů vládního sektoru (+/-)	0	0	37	1 069	0

Zdroj: Monitor, aplikace Ministerstva financí ČR, © Ministerstvo financí ČR - Datová náplň, © C42 s.r.o. [online]. [Cit. 2014-07-13]. Dostupné z: <http://monitor.statnipokladna.cz/2014/obce/detail/00281824>. Vlastní výpočet

Tabulka 33: Investice obce v roce

	2010	2011	2012	2013	2014 (schválený rozpočet)
Výdaje celkem	35 229	43 630	30 649	38 001	57 458
Z toho investiční nákupy a související výdaje	8 034	12 154	2 668	6 078	21 829
v %	23	28	9	16	38

Zdroj: Monitor, aplikace Ministerstva financí ČR, © Ministerstvo financí ČR - Datová náplň, © C42 s.r.o. [online]. [Cit. 2014-07-13]. Dostupné z: <http://monitor.statnipokladna.cz/2014/obce/detail/00281824>. Vlastní výpočet

## 9.2 Přílohy k dotazníkovému šetření

### 9.2.1 Vzor dotazníku

Hrušovany u Brna: Strategický plán rozvoje obce, aktualizace pro roky 2014-2020

DOTAZNÍK

Vážení občané,

obec Hrušovany u Brna v současné době připravuje aktualizaci Strategického plánu rozvoje obce. Dokument bude navazovat na dosavadní Strategický plán, který byl využíván již od roku 2007. Nový dokument bude ovlivňovat vývoj obce v letech 2014-2020.

Strategický plán je klíčovým dokumentem pro řízení obce. Jeho cílem je zmapovat současné silné i slabé stránky obce, vytýčit vizi, jaká by měla obec v budoucnu být, a stanovit aktivity a možnosti, jak tuto představu naplnit. Zlepšení by se mělo týkat všech součástí života v obci. Strategický plán bývá také často nezbytnou podmínkou pro získání dotací z různých finančních zdrojů.

Byli bychom rádi, aby Strategie byla vytvořena nejenom na základě práce odborníků a zastupitelů, ale také názorů občanů a hledáme také další náměty na rozvoj obce. Úspěšný budoucí rozvoj obce je nemyslitelný bez vaší účasti. Z toho důvodu jsme pro Vás sestavili dotazník, jehož vyplněním můžete budoucnost obce ovlivnit. Proto Vás prosíme o pravdivé a upřímné zodpovězení následujících otázek. Tak budeme moci při plánování budoucnosti obce vždy přihlížet k vašim přáním a názorům.

Dotazník můžete vyplnit také v elektronické formě na stránkách [www.hrusovanyubrna.cz](http://www.hrusovanyubrna.cz).

Děkujeme Vám za spolupráci.

Miroslav Rožnovský  
Obec Hrušovany u Brna  
ve spolupráci s Regionální poradenskou agenturou

Hrušovany u Brna: Strategický plán rozvoje obce, aktualizace pro roky 2014-2020

DOTAZNÍK

**1. Jak byste ohodnotili úroveň následujících oblastí v obci?***(v každém řádku označte příslušné pole)*

	velmi dobrá	spíše dobrá	průměrná	spíše špatná	velmi špatná	nevím
dostupnost bydlení	<input type="checkbox"/>	<input type="checkbox"/>	<input type="checkbox"/>	<input type="checkbox"/>	<input type="checkbox"/>	<input type="checkbox"/>
možnosti pro stavbu rodinných domů	<input type="checkbox"/>	<input type="checkbox"/>	<input type="checkbox"/>	<input type="checkbox"/>	<input type="checkbox"/>	<input type="checkbox"/>
příležitosti k podnikání	<input type="checkbox"/>	<input type="checkbox"/>	<input type="checkbox"/>	<input type="checkbox"/>	<input type="checkbox"/>	<input type="checkbox"/>
nabídka pracovních míst	<input type="checkbox"/>	<input type="checkbox"/>	<input type="checkbox"/>	<input type="checkbox"/>	<input type="checkbox"/>	<input type="checkbox"/>
nákupní možnosti	<input type="checkbox"/>	<input type="checkbox"/>	<input type="checkbox"/>	<input type="checkbox"/>	<input type="checkbox"/>	<input type="checkbox"/>
úroveň technické infrastruktury	<input type="checkbox"/>	<input type="checkbox"/>	<input type="checkbox"/>	<input type="checkbox"/>	<input type="checkbox"/>	<input type="checkbox"/>
úroveň infrastruktury pro dopravu autem (kvalita komunikací, parkoviště, dopravní značení apod.)	<input type="checkbox"/>	<input type="checkbox"/>	<input type="checkbox"/>	<input type="checkbox"/>	<input type="checkbox"/>	<input type="checkbox"/>
úroveň veřejné dopravy	<input type="checkbox"/>	<input type="checkbox"/>	<input type="checkbox"/>	<input type="checkbox"/>	<input type="checkbox"/>	<input type="checkbox"/>
možnosti pro cyklodopravu	<input type="checkbox"/>	<input type="checkbox"/>	<input type="checkbox"/>	<input type="checkbox"/>	<input type="checkbox"/>	<input type="checkbox"/>
bezbariérový přístup	<input type="checkbox"/>	<input type="checkbox"/>	<input type="checkbox"/>	<input type="checkbox"/>	<input type="checkbox"/>	<input type="checkbox"/>
kvalita ovzduší	<input type="checkbox"/>	<input type="checkbox"/>	<input type="checkbox"/>	<input type="checkbox"/>	<input type="checkbox"/>	<input type="checkbox"/>
kvalita vodních toků a nádrží	<input type="checkbox"/>	<input type="checkbox"/>	<input type="checkbox"/>	<input type="checkbox"/>	<input type="checkbox"/>	<input type="checkbox"/>
množství a kvalita zeleně v obci	<input type="checkbox"/>	<input type="checkbox"/>	<input type="checkbox"/>	<input type="checkbox"/>	<input type="checkbox"/>	<input type="checkbox"/>
příroda v okolí obce	<input type="checkbox"/>	<input type="checkbox"/>	<input type="checkbox"/>	<input type="checkbox"/>	<input type="checkbox"/>	<input type="checkbox"/>
kvalita mateřské školy	<input type="checkbox"/>	<input type="checkbox"/>	<input type="checkbox"/>	<input type="checkbox"/>	<input type="checkbox"/>	<input type="checkbox"/>
kvalita základní školy	<input type="checkbox"/>	<input type="checkbox"/>	<input type="checkbox"/>	<input type="checkbox"/>	<input type="checkbox"/>	<input type="checkbox"/>
úroveň a dostupnost zdravotní péče	<input type="checkbox"/>	<input type="checkbox"/>	<input type="checkbox"/>	<input type="checkbox"/>	<input type="checkbox"/>	<input type="checkbox"/>
úroveň sociálních služeb	<input type="checkbox"/>	<input type="checkbox"/>	<input type="checkbox"/>	<input type="checkbox"/>	<input type="checkbox"/>	<input type="checkbox"/>
bezpečnost	<input type="checkbox"/>	<input type="checkbox"/>	<input type="checkbox"/>	<input type="checkbox"/>	<input type="checkbox"/>	<input type="checkbox"/>
kulturní nabídka	<input type="checkbox"/>	<input type="checkbox"/>	<input type="checkbox"/>	<input type="checkbox"/>	<input type="checkbox"/>	<input type="checkbox"/>
místní soudržnost, udržování tradic	<input type="checkbox"/>	<input type="checkbox"/>	<input type="checkbox"/>	<input type="checkbox"/>	<input type="checkbox"/>	<input type="checkbox"/>
informace o akcích a společenském dění	<input type="checkbox"/>	<input type="checkbox"/>	<input type="checkbox"/>	<input type="checkbox"/>	<input type="checkbox"/>	<input type="checkbox"/>
sportovní vyžití	<input type="checkbox"/>	<input type="checkbox"/>	<input type="checkbox"/>	<input type="checkbox"/>	<input type="checkbox"/>	<input type="checkbox"/>
další nabídka pro volný čas	<input type="checkbox"/>	<input type="checkbox"/>	<input type="checkbox"/>	<input type="checkbox"/>	<input type="checkbox"/>	<input type="checkbox"/>
čistota obce	<input type="checkbox"/>	<input type="checkbox"/>	<input type="checkbox"/>	<input type="checkbox"/>	<input type="checkbox"/>	<input type="checkbox"/>
vybavenost obce mobiliářem (lavičky, koše, hřiště apod.)	<input type="checkbox"/>	<input type="checkbox"/>	<input type="checkbox"/>	<input type="checkbox"/>	<input type="checkbox"/>	<input type="checkbox"/>
celkový vzhled obce	<input type="checkbox"/>	<input type="checkbox"/>	<input type="checkbox"/>	<input type="checkbox"/>	<input type="checkbox"/>	<input type="checkbox"/>
turistika	<input type="checkbox"/>	<input type="checkbox"/>	<input type="checkbox"/>	<input type="checkbox"/>	<input type="checkbox"/>	<input type="checkbox"/>
práce obecního úřadu	<input type="checkbox"/>	<input type="checkbox"/>	<input type="checkbox"/>	<input type="checkbox"/>	<input type="checkbox"/>	<input type="checkbox"/>
komunikace obecního úřadu	<input type="checkbox"/>	<input type="checkbox"/>	<input type="checkbox"/>	<input type="checkbox"/>	<input type="checkbox"/>	<input type="checkbox"/>

Stránka 2 z 5

Hrušovany u Brna: Strategický plán rozvoje obce, aktualizace pro roky 2014-2020

DOTAZNÍK

**2. Jaké by podle vás měly být priority, na které by se měla zaměřit obecní správa, za jak významné považujete následující aspekty života obce?**

*(v každém řádku označte příslušné pole)*

	priorita	důležité	nedůležité	nevím
dostupnost bydlení	<input type="checkbox"/>	<input type="checkbox"/>	<input type="checkbox"/>	<input type="checkbox"/>
možnosti pro stavbu rodinných domů	<input type="checkbox"/>	<input type="checkbox"/>	<input type="checkbox"/>	<input type="checkbox"/>
příležitosti k podnikání	<input type="checkbox"/>	<input type="checkbox"/>	<input type="checkbox"/>	<input type="checkbox"/>
nabídka pracovních míst	<input type="checkbox"/>	<input type="checkbox"/>	<input type="checkbox"/>	<input type="checkbox"/>
nákupní možnosti	<input type="checkbox"/>	<input type="checkbox"/>	<input type="checkbox"/>	<input type="checkbox"/>
úroveň technické infrastruktury	<input type="checkbox"/>	<input type="checkbox"/>	<input type="checkbox"/>	<input type="checkbox"/>
úroveň infrastruktury pro dopravu autem (kvalita komunikací, parkoviště, dopravní značení apod.)	<input type="checkbox"/>	<input type="checkbox"/>	<input type="checkbox"/>	<input type="checkbox"/>
úroveň veřejné dopravy	<input type="checkbox"/>	<input type="checkbox"/>	<input type="checkbox"/>	<input type="checkbox"/>
možnosti pro cyklo dopravu	<input type="checkbox"/>	<input type="checkbox"/>	<input type="checkbox"/>	<input type="checkbox"/>
bezbariérový přístup	<input type="checkbox"/>	<input type="checkbox"/>	<input type="checkbox"/>	<input type="checkbox"/>
kvalita ovzduší	<input type="checkbox"/>	<input type="checkbox"/>	<input type="checkbox"/>	<input type="checkbox"/>
kvalita vodních toků a nádrží	<input type="checkbox"/>	<input type="checkbox"/>	<input type="checkbox"/>	<input type="checkbox"/>
množství a kvalita zeleně v obci	<input type="checkbox"/>	<input type="checkbox"/>	<input type="checkbox"/>	<input type="checkbox"/>
příroda v okolí obce	<input type="checkbox"/>	<input type="checkbox"/>	<input type="checkbox"/>	<input type="checkbox"/>
kvalita mateřské školy	<input type="checkbox"/>	<input type="checkbox"/>	<input type="checkbox"/>	<input type="checkbox"/>
kvalita základní školy	<input type="checkbox"/>	<input type="checkbox"/>	<input type="checkbox"/>	<input type="checkbox"/>
úroveň a dostupnost zdravotní péče	<input type="checkbox"/>	<input type="checkbox"/>	<input type="checkbox"/>	<input type="checkbox"/>
úroveň sociálních služeb	<input type="checkbox"/>	<input type="checkbox"/>	<input type="checkbox"/>	<input type="checkbox"/>
bezpečnost	<input type="checkbox"/>	<input type="checkbox"/>	<input type="checkbox"/>	<input type="checkbox"/>
kulturní nabídka	<input type="checkbox"/>	<input type="checkbox"/>	<input type="checkbox"/>	<input type="checkbox"/>
místní soudržnost, udržování tradic	<input type="checkbox"/>	<input type="checkbox"/>	<input type="checkbox"/>	<input type="checkbox"/>
informace o akcích a společenském dění	<input type="checkbox"/>	<input type="checkbox"/>	<input type="checkbox"/>	<input type="checkbox"/>
sportovní vyžití	<input type="checkbox"/>	<input type="checkbox"/>	<input type="checkbox"/>	<input type="checkbox"/>
další nabídka pro volný čas	<input type="checkbox"/>	<input type="checkbox"/>	<input type="checkbox"/>	<input type="checkbox"/>
čistota obce	<input type="checkbox"/>	<input type="checkbox"/>	<input type="checkbox"/>	<input type="checkbox"/>
vybavenost obce mobiliářem (lavičky, koše, hřiště apod.)	<input type="checkbox"/>	<input type="checkbox"/>	<input type="checkbox"/>	<input type="checkbox"/>
celkový vzhled obce	<input type="checkbox"/>	<input type="checkbox"/>	<input type="checkbox"/>	<input type="checkbox"/>
turistika	<input type="checkbox"/>	<input type="checkbox"/>	<input type="checkbox"/>	<input type="checkbox"/>
práce obecního úřadu	<input type="checkbox"/>	<input type="checkbox"/>	<input type="checkbox"/>	<input type="checkbox"/>
komunikace obecního úřadu	<input type="checkbox"/>	<input type="checkbox"/>	<input type="checkbox"/>	<input type="checkbox"/>

Stránka 3 z 5

Hrušovany u Brna: Strategický plán rozvoje obce, aktualizace pro roky 2014-2020

DOTAZNÍK

**3. Jaká skupina obyvatel by si zasloužila větší pozornost než nyní, pokud jde o vybavenost a příležitosti v obci?**

*(zaškrtněte maximálně dvě možnosti, případně doplňte)*

- malé děti
- školáci
- mládež
- mladé rodiny s dětmi
- lidé středního věku
- senioři
- nezaměstnaní
- drogově závislí
- hendikepovaní
- nevím nebo nevidím problém

Jiná možnost:.....

**4. Potřebuje obec dle vašeho názoru následující?**

*(v každém řádku označte příslušné pole)*

	určitě ano	spíše ano	spíše ne	určitě ne	nevím
koupaliště	<input type="checkbox"/>	<input type="checkbox"/>	<input type="checkbox"/>	<input type="checkbox"/>	<input type="checkbox"/>
divadlo	<input type="checkbox"/>	<input type="checkbox"/>	<input type="checkbox"/>	<input type="checkbox"/>	<input type="checkbox"/>
kulturní dům	<input type="checkbox"/>	<input type="checkbox"/>	<input type="checkbox"/>	<input type="checkbox"/>	<input type="checkbox"/>
dětská hřiště	<input type="checkbox"/>	<input type="checkbox"/>	<input type="checkbox"/>	<input type="checkbox"/>	<input type="checkbox"/>
centrum služeb (kadeřník, kosmetika, pedikúra, prádelna, čistírna, apod.)	<input type="checkbox"/>	<input type="checkbox"/>	<input type="checkbox"/>	<input type="checkbox"/>	<input type="checkbox"/>
kameryový systém napojený na obecní policii	<input type="checkbox"/>	<input type="checkbox"/>	<input type="checkbox"/>	<input type="checkbox"/>	<input type="checkbox"/>

**5. Jste celkově spokojeni se životem v obci?**

*(zaškrtněte příslušné pole)*

určitě ano	spíše ano	tak napůl	spíše ne	určitě ne
<input type="checkbox"/>	<input type="checkbox"/>	<input type="checkbox"/>	<input type="checkbox"/>	<input type="checkbox"/>

**6. V čem jsou podle vás Hrušovany u Brna lepší než jiné obce?**

.....  
 .....  
 .....

Hrušovany u Brna: Strategický plán rozvoje obce, aktualizace pro roky 2014-2020

DOTAZNÍK

Na závěr vás poprosíme o několik statistických údajů.

**7. Jaký je váš věk?**

(zaškrtněte příslušné pole)

do 25 let	26 - 35 let	36 - 45 let	46 - 55 let	56 - 65 let	nad 66 let
<input type="checkbox"/>	<input type="checkbox"/>	<input type="checkbox"/>	<input type="checkbox"/>	<input type="checkbox"/>	<input type="checkbox"/>

**8. Jaké je vaše pohlaví?**

(zaškrtněte příslušné pole)

žena	muž
<input type="checkbox"/>	<input type="checkbox"/>

**9. Jakého jste dosáhl/a nejvyššího vzdělání?**

(zaškrtněte příslušné pole)

základní škola	vyučen/a	střední bez maturity	střední s maturitou	vysoká škola
<input type="checkbox"/>	<input type="checkbox"/>	<input type="checkbox"/>	<input type="checkbox"/>	<input type="checkbox"/>

**10. Jaká je vaše rodinná situace?**

(zaškrtněte příslušné pole)

jednotlivec	manželé nebo partneři bez dětí	dospělý s nezletilými dětmi	dospělý se staršími dětmi
<input type="checkbox"/>	<input type="checkbox"/>	<input type="checkbox"/>	<input type="checkbox"/>

**11. Kolik let již v Hrušovanech u Brna žijete?**

(zaškrtněte příslušné pole)

méně než 5 let	5 až 20 let	vice než 20 let	narodil jsem se zde
<input type="checkbox"/>	<input type="checkbox"/>	<input type="checkbox"/>	<input type="checkbox"/>

**12. Chcete se z obce někdy odstěhovat?**

(zaškrtněte příslušné pole)

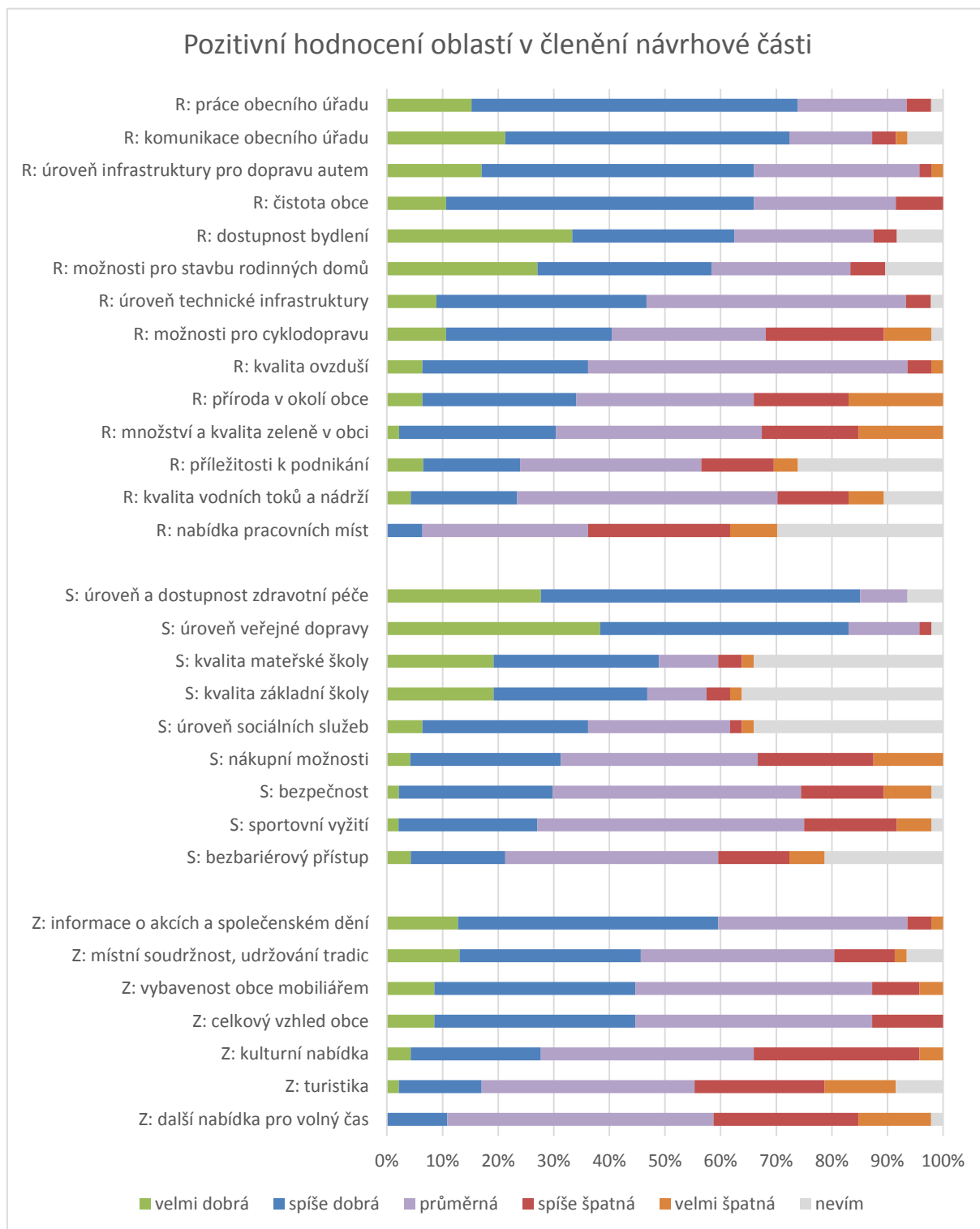
ne	ano
<input type="checkbox"/>	<input type="checkbox"/>

Pokud ano, můžete uvést proč:....."

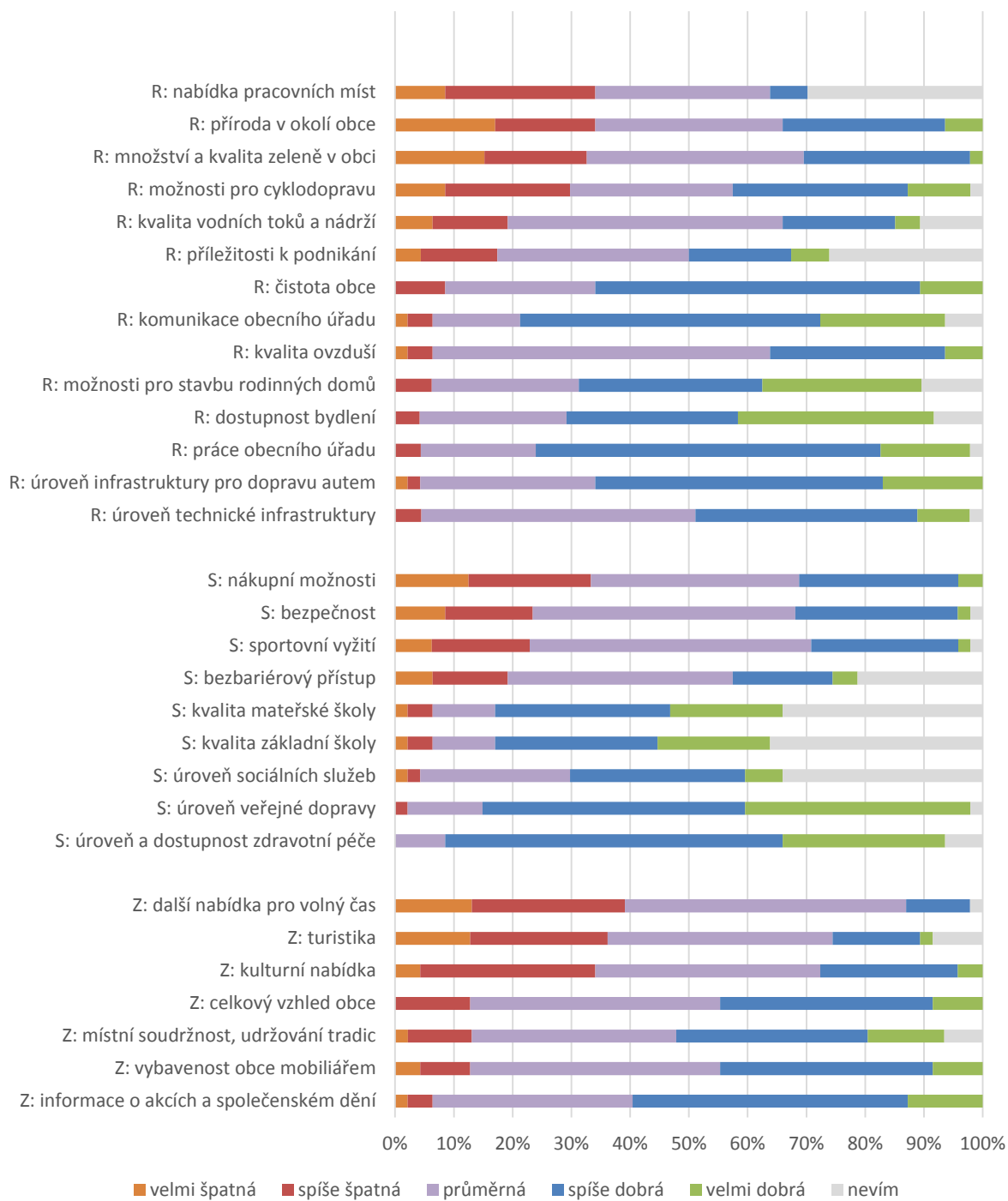
**Děkujeme Vám za Váš čas a Vaši ochotu!**



## 9.2.2 Grafické přílohy



### Negativní hodnocení oblastí v členění návrhové části



## 10 Fondy EU - prostředky pro rozvojové aktivity a projekty obcí<sup>22</sup>

Níže je uveden výběr dotačních možností jednotlivých programů, jejichž prostřednictvím mohou obce žádat o podporu svých projektových záměrů (obec je jedním z možných příjemců). (Do výčtu byly zařazeny také oblasti pokrývající problematiku řešenou v Hrušovanech u Brna, u nichž není vhodným příjemcem obec. V těchto případech je tak výslovně uvedeno).

Uvedený výčet programů a jejich podmínek je pouze informativní a může v nejbližších měsících doznat změn, neboť programy nejsou zatím schváleny Evropskou komisí. Vyhlášení prvních výzev pro předkládání projektů je u většiny programů předpokládáno na konci prvního pololetí 2015.

### 10.1 OP Životní prostředí

oblast podpory	specifický cíl	podporované aktivity
<b>PRIORITNÍ OSA 1: Zlepšování kvality vody a snižování rizika povodní</b>		
<b>INVESTIČNÍ PRIORITA 1 prioritní osy 1:</b> Zachování a ochrana životního prostředí a podporování účinného využívání zdrojů: investicemi do vodního hospodářství s cílem plnit požadavky acquis Unie v oblasti životního prostředí a řešením potřeb investic, které podle zjištění členských států přesahují rámec těchto požadavků	1: Snižit množství vypouštěného znečištění do povrchových podzemních vod z komunálních zdrojů a zajistit dodávky pitné vody v odpovídající jakosti a množství  2: Snižit vnos znečišťujících látek do povrchových a podzemních vod	- Výstavba kanalizace - Výstavba a modernizace úpraven vody a zvyšování kvality zdrojů pitné vody a dostavba přivaděčů a rozvodných sítí pitné vody - Výstavba, modernizace a intenzifikace ČOV  - Odstraňování příčin nadměrného zatížení povrchových vod živinami - A další.
<b>INVESTIČNÍ PRIORITA 2 prioritní osy 1:</b> Podporování přizpůsobení se změně klimatu, předcházení rizikům řízení rizik podporou investic zaměřených na řešení konkrétních rizik, zajištěním odolnosti vůči katastrofám a vývojem systémů pro zvládnání katastrof	3: Zajistit povodňovou ochranu intravilánu  4: Podpořit preventivní protipovodňová opatření	- Zprůtočnění nebo zvýšení retenčního potenciálu koryt vodních toků, zlepšení přirozených rozlivů. - Hospodaření se srážkovými vodami - Obnova, výstavba a rekonstrukce, modernizace vodních děl sloužící povodňové ochraně  - Analýza odtokových poměrů včetně návrhů možných protipovodňových opatření. - Budování, rozšíření a zkvalitnění varovných, hlásných, předpovědních a výstražných systémů, digitální povodňové plán - a další
<b>PRIORITNÍ OSA 2: Zlepšování kvality ovzduší v lidských sídlech</b>		
<b>INVESTIČNÍ PRIORITA 1 prioritní osy 2:</b> Zachování a ochrana životního prostředí a podporování účinného využívání zdrojů přijímáním opatření ke	1: Snižit emise z lokálního vytápění domácností podílející se na expozici obyvatelstva nadlimitním koncentracím znečišťujících látek  2: Snižit emise stacionárních zdrojů	- Náhrada stávajících stacionárních spalovacích zdrojů vč. zdrojů v domácnostech  - pořízení technologií a změny technologických postupů vedoucí

<sup>22</sup> Kapitola byla zpracována na základě informací dostupných v září 2014. Zdroj: Příprava programů pro programové období 2014-2020 © Ministerstvo pro místní rozvoj ČR [Cit. 2014-09-22]. Dostupné z: <http://www.strukturalni-fondy.cz/cs/Fondy-EU/2014-2020/Operacni-programy>

<p>zlepšování městského prostředí, revitalizaci měst, regeneraci a dekontaminaci dříve zastavěných území (brownfields) snížení znečištění ovzduší a podporou opatření ke snížení hluku</p>	<p>podílející se na expozici obyvatelstva nadlimitním koncentracím znečišťujících látek</p> <p>(pozn. Typy příjemců: Právnícké osoby, fyzické osoby. Okruh příjemců bude dále podrobněji definován v návazné řídicí dokumentaci)</p>	<p>ke snížení emisí</p> <ul style="list-style-type: none"> <li>- a další.</li> </ul>
<p><b>PRIORITNÍ OSA 3: Odpady a materiálové toky, ekologické zátěže a rizika</b></p>		
<p><b>INVESTIČNÍ PRIORITA 1 prioritní osy 3:</b> Zachování a ochrana životního prostředí a podporování účinného využívání zdrojů investicemi do odpadového hospodářství s cílem plnit požadavky acquis Unie v oblasti životního prostředí a řešením potřeb investic, které podle zjištění členských států přesahují rámec těchto požadavků (Dle Nařízení Evropského parlamentu a Rady (EU) č. 1300/2013 čl. 4 odst. c) písm. i))</p>	<p>1: Předcházet vzniku odpadů a snížit vliv nebezpečných vlastností odpadů</p> <p>2: Zvýšit podíl materiálového a energetického využití odpadů (aktivity: výstavba a modernizace zařízení pro sběr, třídění a úpravu nebo materiálové využití nebo energetické využití odpadů)</p> <p>3: Odstranit nepovolené skládky a rekultivovat staré skládky</p>	<ul style="list-style-type: none"> <li>- výstavba a modernizace zařízení pro sběr, třídění a úpravu odpadů</li> <li>- výstavba a modernizace zařízení pro materiálové využití odpadů (např. kompostárny)</li> <li>- výstavba a modernizace zařízení na energetické využití odpadů</li> <li>- odstraňování nepovolených skládek (ve zvláště chráněných územích, EVL, ptačích oblastech a NATURA 2000),</li> <li>- rekultivace starých skládek (technicky nezabezpečených).</li> <li>- a další</li> </ul>
<p><b>INVESTIČNÍ PRIORITA 2 prioritní osy 3:</b> Podporování přizpůsobení se změně klimatu, předcházení rizikům a řízení rizik podporou investic zaměřených na řešení konkrétních rizik, zajištěním odolnosti vůči katastrofám a vývojem systémů pro zvládání katastrof (Dle Nařízení Evropského parlamentu a Rady (EU) č. 1300/2013 čl. 4 odst. b) písm. ii))</p>	<p>4: Odstranit a inventarizovat ekologické zátěže</p> <p>(pozn. Typy příjemců: Právnícké osoby, fyzické osoby (podnikající) Okruh příjemců bude dále podrobněji definován v návazné řídicí dokumentaci)</p>	<ul style="list-style-type: none"> <li>- inventarizace kontaminovaných a potenciálně kontaminovaných míst</li> <li>- sanace vážně kontaminovaných lokalit</li> <li>- odstraňování (vymístění) nepovolených tzv. černých "skládek" prioritně v ZCHÚ a území Natura 2000</li> <li>- sanace a stabilizace objektů úložných míst vyplývajících ze "Systému Inventarizace uzavřených a opuštěných úložných míst těžebních odpadů na území ČR</li> <li>- a další</li> </ul>
<p><b>INVESTIČNÍ PRIORITA 3 prioritní osy 3:</b> Podporování přizpůsobení se změně klimatu, předcházení rizikům a jejich řízení podporou investic zaměřených na řešení konkrétních rizik, zajištěním odolnosti vůči katastrofám a vývojem systémů krizového řízení</p>	<p>5: Snížit environmentální rizika a rozvíjet systémy jejich řízení</p>	<ul style="list-style-type: none"> <li>- náhrada nebo rekonstrukce zařízení (stacionární technické nebo technologické jednotky, ve které je nebezpečná chemická látka vyráběna, zpracovávána, používána, přepravována nebo skladována)</li> <li>- a další</li> </ul>
<p><b>PRIORITNÍ OSA 4: Ochrana a péče o přírodu a krajinu</b></p>		
<p><b>INVESTIČNÍ PRIORITA 1 prioritní osy 4:</b> Zachování a ochrana životního prostředí a podporování účinného využívání zdrojů ochranou a obnovou biologické rozmanitosti a půdy a podporou ekosystémových služeb, včetně prostřednictvím sítě NATURA 2000 a ekologických infrastruktur</p>	<p>2: Posílit biodiverzitu</p> <p>3: Posílit přirozené funkce krajiny</p> <p>4: Zlepšit kvalitu prostředí v sídlech</p>	<ul style="list-style-type: none"> <li>- péče o vzácné druhy a jejich biotopy</li> <li>- prevence šíření a omezování výskytu invazních druhů</li> <li>- předcházení, minimalizace a náprava škod způsobených zvláště chráněnými druhy živočichů na majetku</li> <li>- vytváření, regenerace či posílení funkčnosti krajinných prvků a struktur</li> <li>- revitalizace a podpora samovolné renaturace vodních toků a niv, obnovy ekostabilizačních funkcí vodních a na vodu vázaných ekosystémů</li> <li>- realizace přírodě blízkých opatření vyplývajících z komplexních studií</li> </ul>

		<p>cílených na zpomalení povrchového odtoku vody</p> <ul style="list-style-type: none"> <li>- revitalizace funkčních ploch a prvků sídelní zeleně</li> <li>- a další.</li> </ul>
<b>PRIORITNÍ OSA 5: Energetické úspory</b>		
<p><b>INVESTIČNÍ PRIORITA 1 prioritní osy 5:</b> Podporování přechodu na nízkouhlíkové hospodářství ve všech odvětvích podporou energetické účinnosti, inteligentních systémů hospodaření s energií a využívání energie z obnovitelných zdrojů ve veřejných infrastrukturách, mimo jiné ve veřejných budovách a v oblasti bydlení</p>	<p>1: Snížit energetickou náročnost veřejných budov a zvýšit využití obnovitelných zdrojů energie</p>	<ul style="list-style-type: none"> <li>- snižování spotřeby energie zlepšením tepelně technických vlastností obvodových konstrukcí budov, včetně dalších opatření vedoucích ke snížení energetické náročnosti budov</li> <li>- a další.</li> </ul>

## 10.2 Integrovaný regionální operační program

oblast podpory	specifický cíl	podporované aktivity
<b>Prioritní osa 1: Konkurenceschopné, dostupné a bezpečné regiony</b>		
<p><b>INVESTIČNÍ PRIORITA 7c prioritní osy 1:</b> Rozvoj a zlepšování dopravních systémů šetrných k životnímu prostředí, včetně systémů s nízkou hlučností, a nízkouhlíkových dopravních systémů, včetně vnitrozemské a námořní lodní dopravy, přístavů, multimodálních spojů a letištní infrastruktury s cílem podporovat udržitelnou regionální a místní mobilitu</p>	<p>1.2: Zvýšení podílu udržitelných forem dopravy</p>	<p>Aktivity na podporu veřejné železniční a silniční a cyklistické a pěší dopravy</p>
<b>Prioritní osa 2: Zkvalitnění veřejných služeb a podmínek života pro obyvatele regionů</b>		
<p><b>INVESTIČNÍ PRIORITA 9a prioritní osy 2:</b> Investice do zdravotnické a sociální infrastruktury, které přispívají k celostátnímu, regionálnímu a místnímu rozvoji, snižováním nerovností, pokud jde o zdravotní stav, podporou sociálního začlenění díky lepšímu přístupu k sociálním, kulturním a rekreačním službám a přechodem od institucionálních ke komunitním službám</p>	<p>2.1: Zvýšení kvality a dostupnosti služeb vedoucích k sociální inkluzi</p>	<p>Infrastruktura pro terénní, ambulantní a nízkokapacitní pobytové formy sociálních, zdravotních a návazných služeb pro osoby sociálně vyloučené či ohrožené chudobou a sociálním vyloučením a další</p>
<p><b>INVESTIČNÍ PRIORITA 9c prioritní osy 2:</b> Poskytování podpory sociálním podnikům</p>	<p>2.2: Vznik nových a rozvoj existujících podnikatelských aktivit v oblasti sociálního podnikání</p>	<p>Výstavba, rekonstrukce, rozšíření a vybavení sociálních podniků a další</p>
<p><b>INVESTIČNÍ PRIORITA 9a prioritní osy 2:</b> Investice do zdravotnické a sociální infrastruktury, které přispívají k celostátnímu, regionálnímu a místnímu rozvoji, snižováním nerovností, pokud jde o zdravotní stav, podporou sociálního začlenění díky lepšímu přístupu k sociálním, kulturním a rekreačním službám a přechodem od institucionálních ke komunitním službám</p>	<p>2.3: Rozvoj infrastruktury pro poskytování zdravotních služeb a péče o zdraví</p>	<p>Zvýšení kvality vysoce specializované a návazné péče, transformace psychiatrické péče, deinstitucionalizace systému a další</p>
<p><b>INVESTIČNÍ PRIORITA 10 prioritní osy 2:</b> Investice do vzdělávání, odborného vzdělávání, včetně odborné přípravy pro získání dovedností a do celoživotního učení rozvíjením infrastruktury pro vzdělávání a odbornou přípravu</p>	<p>2.4: Zvýšení kvality a dostupnosti infrastruktury pro vzdělávání a celoživotní učení</p>	<p>Rozšíření kapacit pro předškolní a školní vzdělávání, výstavba, rekonstrukce a vybavení odborných učeben, laboratoří, dílen a další</p>
<p><b>INVESTIČNÍ PRIORITA 4c prioritní osy 2:</b> Podpora energetické účinnosti, inteligentních systémů</p>	<p>2.5: Snížení energetické náročnosti v sektoru bydlení</p>	<p>Zlepšením tepelných vlastností budov (bytových domů),</p>

hospodaření s energií a využívání energie z obnovitelných zdrojů ve veřejných infrastrukturách, mimo jiné ve veřejných budovách, a v oblasti bydlení	(Pozn.: Příjemci: Vlastníci bytových domů a společenství vlastníků bytových jednotek - budovy se čtyřmi a více byty.)	výměna zdroje tepla bytového domu pro vytápění, výměna rozvodů tepla a vody a instalace systémů měření a regulace otopné soustavy
<b>Prioritní osa 3: Dobrá správa území a zefektivnění veřejných institucí</b>		
<b>INVESTIČNÍ PRIORITY 6c prioritní osy 3:</b> Zachování, ochrana, propagace a rozvoj přírodního a kulturního dědictví	3.1: Zefektivnění prezentace, posílení ochrany a rozvoje kulturního a přírodního dědictví	Revitalizace vybraných nemovitých národních kulturních památek a památek UNESCO
<b>INVESTIČNÍ PRIORITY 11 prioritní osy 3:</b> Zvyšování institucionální kapacity orgánů veřejné správy a zúčastněných subjektů a zlepšování účinnosti veřejné správy prostřednictvím opatření pro posilování institucionální kapacity a účinnosti veřejné správy a veřejných služeb souvisejících s prováděním EFRR, jež přispívají k realizaci opatření podporovaných z ESF v oblasti institucionální kapacity a účinnosti veřejné správy	3.3: Podpora pořizování a uplatňování dokumentů územního rozvoje	Pořízení územních plánů, pořízení regulačních plánů, pořízení územních studií
<b>Prioritní osa 4: Komunitně vedený místní rozvoj</b>		
Aktivity na podporu MAS		

### 10.3 OP Zaměstnanost

oblast podpory	specifický cíl	cílová skupina <sup>23</sup>	podporované aktivity
<b>Prioritní osa 1</b>			
<b>Investiční priorita 1.1:</b> Přístup k zaměstnání pro osoby hledající zaměstnání a neaktivní osoby, včetně dlouhodobě nezaměstnaných a osob vzdálených trhu práce, také prostřednictvím místních iniciativ na podporu zaměstnanosti a podpory mobility pracovníků	Zvýšit míru zaměstnanosti podpořených osob	Cílové skupiny zahrnují především uchazeče a zájemce o zaměstnání, osoby se zdravotním postižením, osoby s kumulací hendikepů na trhu práce a ekonomicky neaktivní osoby, včetně osob vracejících se na trh práce po návratu z mateřské/rodičovské dovolené. Zvláštní důraz bude kladen na osoby znevýhodněné na trhu práce (např. osoby 55 – 64 let, osoby do 25 let věku, příslušníci etnických menšin a osoby s nízkou úrovní kvalifikace (stupeň ISCED 0 – 2)).	<ul style="list-style-type: none"> <li>- Zprostředkování zaměstnání</li> <li>- Poradenské a informační činnosti a programy</li> <li>- Rekvalifikace</li> <li>- Podpora vytváření nových pracovních míst;</li> <li>- Podpora umístění na uvolněná pracovní místa</li> <li>- Podpora aktivit k získání pracovních návyků a zkušeností</li> <li>- Podpora flexibilních forem zaměstnání a odměňování</li> <li>- A další.</li> </ul>
<b>Investiční priorita 1.2</b> Rovnost žen a mužů ve všech oblastech, včetně přístupu k zaměstnání a kariérní postup, sladění pracovního a soukromého života a prosazování stejného ohodnocení za stejnou práci	Snížit rozdíly v postavení žen a mužů na trhu práce	Cílová skupina jednotlivců zahrnuje především ženy ohrožené na trhu práce, rodiče s malými dětmi, osoby pečující o jiné závislé osoby a zaměstnankyně obecně.	<ul style="list-style-type: none"> <li>- Další profesní vzdělávání pro ženy a osoby pečující o jiné závislé osoby</li> <li>- Vzdělávání a poradenské aktivity pro osoby na mateřské a rodičovské dovolené a pečující o závislé osoby či ženy ve starším věku;</li> <li>- Podpora opatření pro odstranění projevů diskriminace na trhu práce na základě pohlaví</li> <li>- Podpora zavádění flexibilních forem práce</li> <li>- Podpora a rozvoj služeb péče o děti</li> <li>- Podpora aktivit zaměřených na vyšší</li> </ul>

<sup>23</sup> Skupina osob, která je ovlivněna realizací projektu (jsou na ně přímo či nepřímo zaměřeny aktivity projektu) a nebo mají z jeho realizace užitek. Cílové skupiny jsou zde uvedeny pro lepší představu o požadovaném zaměření jednotlivých projektů.

			<p>míru zapojení mužů do péče o děti</p> <ul style="list-style-type: none"> <li>- Zlepšení koordinace místních a celostátních politik týkajících se rovných příležitostí žen a mužů</li> <li>- A další.</li> </ul>
<b>Prioritní osa 2</b>			
<p><b>Investiční priorita 2.1:</b> Aktivní začleňování, včetně začleňování s ohledem na podporu rovných příležitostí a aktivní účast a zlepšení zaměstnatelnosti</p>	<p>1: Zvýšit uplatnitelnost osob ohrožených sociálním vyloučením nebo sociálně vyloučených ve společnosti a na trhu práce</p> <p>2: Rozvoj sektoru sociální ekonomiky</p>	<p>Cílové skupiny zahrnují především osoby sociálně vyloučené a osoby sociálním vyloučením ohrožené.</p>	<ul style="list-style-type: none"> <li>- Podpora sociálního začleňování osob sociálně vyloučených či sociálním vyloučením ohrožených prostřednictvím sociálních služeb</li> <li>- Podpora plánování sociální bytové politiky obcí</li> <li>- Podpora profesionální realizace sociální práce</li> <li>- Podpora služeb poskytovaných terénní a ambulantní formou, podpora komunitní sociální práce</li> <li>- Rozvoj aktivit na podporu neformálně pečujících osob, osob pečujících v rámci sdílené péče nebo domácí paliativní péče</li> <li>- Aktivity přispívající k boji s diskriminací všeho druhu</li> <li>- Programy prevence sociálně patologických jevů a prevence kriminality</li> <li>- Posilování koordinační role obcí s rozšířenou působností</li> <li>- Podpora aktivit místních samospráv při optimalizaci pokrytí regionů sociálními službami, službami pro rodiny a děti a dalšími navazujícími službami podporujícími sociální začleňování osob v jejich přirozeném prostředí</li> <li>- Vznik a rozvoj podnikatelských aktivit v oblasti sociálního podnikání</li> <li>- A další.</li> </ul>
<b>Prioritní osa 4</b>			
<p><b>Investiční priorita 4.1:</b> Investice do institucionální kapacity a výkonnosti veřejné správy a veřejných služeb na vnitrostátní, regionální a místní úrovni za účelem reformy, zlepšování právní úpravy a řádné správy</p>	<p>Specifický cíl 1: Zvýšit efektivitu a transparentnost veřejné správy</p>	<p>Cílové skupiny zahrnují především organizační složky státu, státní příspěvkové organizace, územní samosprávné celky, zaměstnance těchto organizací a občany.</p>	<ul style="list-style-type: none"> <li>- Zlepšení komunikace a zvyšování důvěry mezi veřejnou správou a občany mimo jiné prostřednictvím propagačních a popularizačních aktivit</li> <li>- Nastavení a rozvoj systému vzdělávání pracovníků veřejné správy</li> <li>- Nastavení a rozvoj moderních metod řízení lidských zdrojů včetně systému přijímání, hodnocení a odměňování pracovníků veřejné správy</li> <li>- Nastavení a rozvoj procesů dosahování kvality a jejího řízení.</li> <li>- A další.</li> </ul>

## 10.4 Program rozvoje venkova

Oblast podpory	Specifický cíl
Priorita 6 (P6) - Podpora sociálního začleňování, snižování chudoby a hospodářského rozvoje ve venkovských oblastech se zaměřením na tyto oblasti	
6A) usnadnění diverzifikace, vytváření a rozvoje malých podniků a pracovních míst	není známo
6B) posílení místního rozvoje ve venkovských oblastech (Iniciativa LEADER)	není známo

## 10.5 Program přeshraniční spolupráce Rakousko – Česká republika 2014 - 2020

Oblast podpory	Specifický cíl
<b>Investiční priorita 6c</b> Zachování, ochrana, propagace a rozvoj přírodního a kulturního dědictví	Specifický cíl: Valorizace kulturního a přírodního dědictví společného regionu dlouhodobě udržitelným způsobem
<b>Investiční priorita z Nařízení o EÚS:</b> Investice do vzdělávání, odborné přípravy a školení za účelem získávání dovedností a celoživotního učení: vypracováním a naplňováním společných programů vzdělávání, odborné přípravy a školení	Specifický cíl: Rozšíření společné nabídky vzdělávání a kvalifikačních aktivit s cílem zvýšení využití potenciálu lidských zdrojů v přeshraničním regionu
<b>Investiční priorita z Nařízení o EÚS:</b> Posilování institucionální kapacity orgánů veřejné správy a zúčastněných subjektů a účinné veřejné správy: podporou právní a správní spolupráce a spolupráce mezi občany a institucemi	Specifický cíl: Podpora přeshraniční spolupráce komunit a institucí ve společném regionu

## 10.6 Program přeshraniční spolupráce Slovenská republika – Česká republika 2014 -2020

Tematické zaměření programu je zatím známo obecně:

- Investice do vzdělávání, odborné přípravy a školení za účelem získávání dovedností a celoživotního učení: vypracováním a naplňováním společných programů vzdělávání, odborné přípravy a školení
- Zachování, ochrana, propagace a rozvoj přírodního a kulturního dědictví, ochrana a obnova biologické rozmanitosti
- Podpora právní a správní spolupráce a spolupráce mezi občany a institucemi



## 11 Seznam obrázků, tabulek a grafů

Obrázek 1: Geografická poloha obce .....	6
Obrázek 2: Záplavová území a aktivní zóny záplavových území .....	20
Obrázek 3: Mapa linek IDS JMK v okolí Hrušovany u Brna .....	22
Tabulka 1: Struktura obyvatel podle vzdělání.....	10
Tabulka 2: Domovní a bytový fond – základní přehled .....	11
Tabulka 3: Domovní fond – charakteristika obydlených domů .....	11
Tabulka 4: Bytový fond - charakteristika obydlených bytů.....	12
Tabulka 5: Struktura aktivních podnikatelských subjektů podle právní formy.....	14
Tabulka 6: Největší zaměstnavatelé.....	15
Tabulka 7: Ekonomická aktivita obyvatel.....	16
Tabulka 8: Struktura zaměstnanců podle odvětví, v nichž jsou zaměstnaní .....	16
Tabulka 9: Vyjíždka obyvatel.....	17
Tabulka 10: Autobusové linky .....	22
Tabulka 11: Znečišťovatelé ovzduší.....	24
Tabulka 12: Dobývací prostory.....	25
Tabulka 13: Půdní fond.....	26
Tabulka 14: Vyjíždějící do škol.....	30
Tabulka 15: Doporučená kapacita na přepočtený počet lékařských míst pro ambulantní lékařskou péči dle odborností .....	30
Tabulka 16: Nabídka volnočasových aktivit .....	34
Tabulka 17: Nabídka volnočasových aktivit zajišťovaná obcí.....	35
Tabulka 18: Přehled vybraných tradičních kulturních událostí.....	36
Tabulka 19: Zajímavé objekty na území obce .....	37
Tabulka 20: Přehled poskytovatelů stravovacích a ubytovacích služeb v obci.....	39
Tabulka 21: Orgány obce Hrušovany u Brna v roce 2014 .....	40
Tabulka 22: Organizační složky a příspěvkové organizace obce v roce 2014 .....	41
Tabulka 23: Používané nástroje řízení obce.....	42
Tabulka 24: Dotazníkové šetření - silné a slabé aspekty života v obci.....	49
Tabulka 25: Vývoj počtu obyvatel v letech 1989-2013 .....	90
Tabulka 26: Struktura obyvatel obce podle rodinného stavu.....	90
Tabulka 27: Struktura obyvatel obce podle náboženského vyznání.....	91

Tabulka 28: Struktura obyvatel obce podle národnosti.....	91
Tabulka 29: Struktura aktivních podnikatelských subjektů v obci podle počtu zaměstnanců	91
Tabulka 30: Struktura aktivních podnikatelských subjektů podle odvětví, srovnání v rámci ORP Židlochovice .....	92
Tabulka 31: Intenzita dopravy na silnici 41619 .....	92
Tabulka 32: Hospodaření obce Hrušovany u Brna v letech 2010-2014 .....	93
Tabulka 33: Investice obce v roce .....	93
Graf 1: Vývoj počtu obyvatel obce v letech 1989-2013 .....	8
Graf 2: Struktura přírůstku obyvatel .....	9
Graf 3: Věková struktura obyvatel .....	10
Graf 4: Struktura domovního fondu podle stáří.....	12
Graf 5: Dokončené byty v letech 1997-2012.....	13
Graf 6: Volná pracovní místa .....	18
Graf 7: Meziroční vývoj rozpočtu 2010-2014.....	41
Graf 8: Dotazníkové šetření - respondenti podle pohlaví a věku.....	46
Graf 9: Dotazníkové šetření - respondenti podle vzdělání a rodinné situace.....	47
Graf 10: Dotazníkové šetření – hodnocení jednotlivých oblastí života v obci.....	48
Graf 11: Dotazníkové šetření – hodnocení celkové spokojenosti se životem v obci.....	50
Graf 12: Dotazníkové šetření – hodnocení prioritních oblastí.....	51
Graf 13: Dotazníkové šetření – skupiny zasluhující zvýšenou péči .....	53
Graf 14: Dotazníkové šetření – která zařízení v obci chybí .....	53