

Strategie

komunitně vedeného místního rozvoje

MAS Valašsko - Horní Vsacko

pro období 2014 - 2020

Chodíme chodíme hore po dědině
...to Naše Valašsko pěkně zvelebíme

REALIZAČNÍ TÝM STRATEGIE SCLLD:

Mgr. Petra Zádilská (MAS Valašsko – Horní Vsacko)
Ing. Šárka Burianová (MAS Valašsko – Horní Vsacko)
Ing. Tomáš Kocourek (MAS Valašsko – Horní Vsacko)
Ing. Josef Zvěřina (MAS Valašsko – Horní Vsacko)
Ing. Vlasta Sláčíková (Sdružení Valašsko – Horní Vsacko)
Bc. Kristýna Jakešová (MAS Valašsko – Horní Vsacko)
Ing. Naděžda Válková (MAS Valašsko – Horní Vsacko)
Ing. Eliška Křenková (MAS Valašsko – Horní Vsacko)
Mgr. Irena Šťastná (MAS Valašsko – Horní Vsacko)
Bc. Ing. Roman Chmelař (GaREP, spol. s r.o.)
Ing. Jan Binek, Ph.D. (GaREP, spol. s r.o.)
RNDr. Kateřina Synková (GaREP, spol. s r.o.)
RNDr. Hana Svobodová, Ph.D. (GaREP, spol. s r.o.)
Mgr. Jan Holeček (GaREP, spol. s r.o.)
Mgr. Martin Nawrath (Nadace Partnerství)
Ing. Markéta Sprinzlová (Nadace Partnerství)

Obsah

POPIS ÚZEMÍ A ZDŮVODNĚNÍ JEHO VÝBĚRU	6
1.1 Základní informace o MAS	6
1.2 Historie MAS a zkušenosti místního partnerství	7
1.3 Vyhodnocení minulých rozvojových aktivit	8
ANALYTICKÁ ČÁST.....	14
2.1 Vyhodnocení stavu území - socioekonomická analýza	14
Životní prostředí	14
Historie, kultura a památky	20
Obyvatelstvo.....	22
Trh práce a ekonomika.....	26
Doprava	33
Technická infrastruktura	35
Vybavenost obcí a služby	36
Bydlení.....	39
Život v obcích.....	40
Cestovní ruch.....	41
Bezpečnost	47
Rozvojový potenciál území.....	48
Územní plánování.....	49
Stav strategického plánování	50
Rozvojová území.....	51
Rozvojové kapacity.....	52
Souhrnné hodnocení území	53
2.2 Názory aktérů na stav území.....	54
Názory obyvatel, Názory podnikatelů, Názory neziskových organizací	54
2.3 Analýza rozvojových potřeb.....	57
2.4 SWOT analýza.....	59
SWOT analýzy vybraných oblastí rozvoje:.....	61
STRATEGICKÁ ČÁST	67
3.1 Vize a mise MAS VALAŠSKO – HORNÍ VSACKO.....	67
3.2 Strategické cíle a struktura strategické části.....	67
3.3 Oblasti podpory, specifické cíle a opatření	69
3.4 Popis integrovaných a inovativních rysů strategie	76
3.5 VAZBY NA HORIZONTÁLNÍ TÉMATA	77
3.6 Vazby na jiné strategické dokumenty.....	79
3.7 AKČNÍ PLÁN - PROGRAMOVÉ RÁMCE SCLLD	81
IMPLEMENTAČNÍ ČÁST.....	110

4.1 Popis řízení - řídicí a realizační struktury mas	110
Rozdělení kompetencí v rámci MAS.....	110
Personální kapacita	112
Způsob práce s CLLD.....	113
Komunikace s potenciálními žadateli, propagace SCLLD, výměna informací, koordinace místních aktérů.....	113
4.2 Popis administrativních postupů pro vyhlásování výzev MAS	115
Postupy pro vyhlásování výzev a administraci projektů	115
Hodnocení a výběr projektů.....	117
4.3 Popis animačních aktivit	119
4.4 Popis spolupráce MAS	120
Způsob spolupráce s dalšími MAS.....	120
Projekty spolupráce MAS	121
Přeshraniční a nadnárodní spolupráce	122
Potenciál spolupráce MAS.....	122
4.5 Popis zvláštních opatření pro hodnocení.....	122
4.6 Finanční rámec a časový harmonogram	123
Časový harmonogram	126
4.7 Popis integrovaného přístupu napříč programovými rámci.....	126
SEZNAM PŘÍLOH:	132
Příloha č. 1: Přehled zvláště chráněných území a dalších hodnotných lokalit na území MAS Horní Vsacko.....	133
Příloha č. 2: Přehled památných a dalších významných stromů na území MAS Horní Vsacko	148
Příloha č. 3: Seznam nemovitých kulturních památek MAS	151
Příloha č. 4: Rozmístění obyvatelstva.....	153
Příloha č. 5: Index stáří.....	154
Příloha č. 6: Seznam brownfields na území MAS	155
Příloha č. 7: Technická vybavenost obcí	156
Příloha č. 8: Seznam aktivních spolků v jednotlivých obcích	157
Příloha č. 9: Mapa turistických tras.....	158
Příloha č. 10: Seznam poskytovatelů ubytování v MAS.....	159
Příloha č. 11: Výsledky dotazníkového šetření spokojenosti obyvatel.....	163
Příloha č. 12: Zápisy z komunitních projednání	188
Příloha č. 13: Zápisy z jednání pracovních skupin	198
PŘÍLOHA Č. 14 MAPA ÚZEMÍ A SEZNAM OBCÍ MAS.....	202
PŘÍLOHA Č. 16: ŽÁDOST O STANDARDIZACI MAS	204
PŘÍLOHA Č.17: ANALÝZA RIZIK.....	213
Příloha č.18: Čestné prohlášení statutárního zástupce MAS	216
Příloha č. 19: Zapojení komunity MAS	217
Příloha č.20: Finanční plán SCLLD.....	220
Příloha č. 21: Plán indikátorů SCLLD.....	221

Úvod

Integrovaná strategie území (ISÚ) Místní akční skupiny Valašsko – Horní Vsacko je uceleným rozvojovým dokumentem, který se zabývá trvale udržitelným rozvojem vztahujícím se na územní působnost subregionu Valašsko - Horní Vsacko.

ISÚ je střednědobým strategickým dokumentem a vychází z potřeb celého území a současně respektuje zájmy jednotlivých obcí. Koncipován je s ohledem na místní potřeby a místní potenciál se snahou o aktivizaci spolupráce místních aktérů a vytváření propojených sítí s využitím inovativních prvků. Strategie především vyhodnocuje problémy a potenciál našeho regionu a navrhuje jeho rozvoj pro období v letech 2014 -2020 pomocí konkrétních opatření.

Tato strategie vznikla metodou komunitně vedeného místního rozvoje (CLLD), při které byli do jednotlivých fází jejího vzniku zapojeni partneři na místní úrovni, včetně oslovení občanské veřejnosti a místních ekonomických subjektů. Při tvorbě strategie se prolíná jak zpracování komunitní, tak expertní. U komunitního zpracování to byli především místní aktéři (podnikatelé, neziskové organizace, občané, zástupci obcí, a další), kteří zde žijí, pracují, znají nejlépe potřeby a problémy území a chtějí je do budoucna řešit a není jim lhostejný vývoj našeho regionu. Jejich zapojení proběhlo formou koordinační skupiny tvorby ISÚ, realizací veřejných projednání a jednání u kulatých stolů. Pro široké zapojení občanů bylo také realizováno rozsáhlé dotazníkové šetření. Po expertní stránce pak byla zajištěná metodická pomoc a konzultace při jednotlivých aktivitách a zpracování strategie odbornými externími firmami.

Tato strategie je v souladu s doporučujícími materiály Ministerstva pro místní rozvoj a Ministerstva zemědělství ČR a dále je v souladu se strategiemi Zlínského kraje. ISÚ není v rozporu s územně-plánovací dokumentací jednotlivých obcí.

ISÚ obsahuje čtyři části:

1. Popis území a zdůvodnění výběru – základní rámec fungování MAS
2. Analytická část – zachycení situace v území
3. Strategická část – stanovení směřování rozvoje a způsobů naplňování rozvoje
4. Implementační část – stanovení mechanismů a podpory naplňování ISÚ

Na tuto strategii volně navazují „Programové rámce“, které jsou vztaženy ke konkrétním operačním programům.

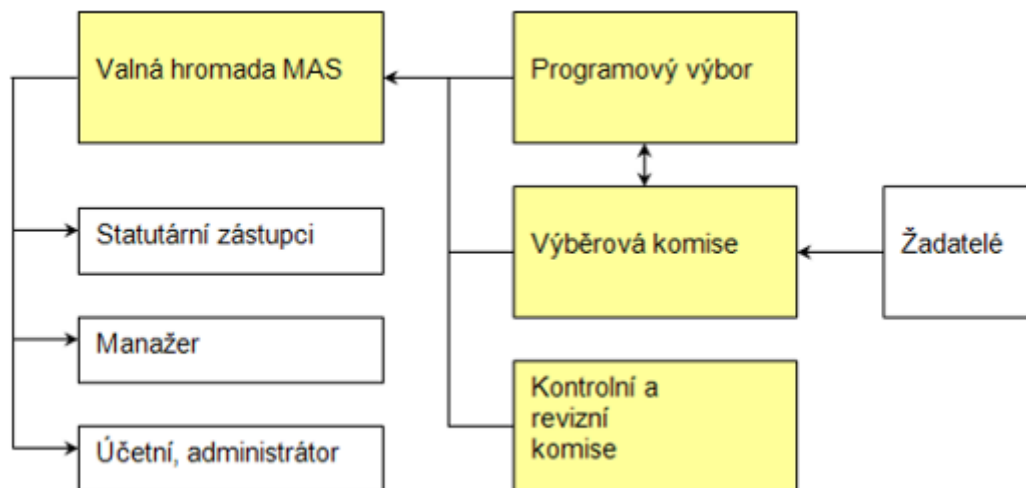
POPIS ÚZEMÍ A ZDŮVODNĚNÍ JEHO VÝBĚRU

1.1 ZÁKLADNÍ INFORMACE O MAS

Místní akční skupina Valašsko - Horní Vsacko o. s. (dále jen MASVHV) je nestátní neziskovou organizací, která sdružuje veřejné, podnikatelské a neziskové subjekty na území Horního Vsacka. Vznikla v roce 2007 za účelem všestranné podpory rozvoje regionu. S platností nového Občanského zákoníku od 1.1.2014 se změnila právní forma Místní akční skupiny Valašsko – Horní Vsacko, o. s., z občanského sdružení na spolek s názvem: Místní akční skupina Valašsko - Horní Vsacko, z.s.

Základní identifikace MAS

Název MAS:	Místní akční skupina Valašsko – Horní Vsacko, z.s.
Sídlo MAS:	Hovězí 74, 756 01 Hovězí
Právní forma MAS:	občanské sdružení, od 1. 1. 2014 zapsaný spolek
IČO:	28559908
Statutární zástupci:	Ing. Tomáš Kocourek, předseda MAS Ing. Josef Zvěřina, místopředseda MAS
Manažer:	Mgr. Petra Zádilská, (Ing. Šárka Burianová – 2007 - 04/2013)
Tel:	733 717 016, 604 732 890
E-mail:	masvhv@seznam.cz , petra.zadilska@masvhv.cz
Internetové stránky:	www.masvhv.cz
Facebook:	www.facebook.com/MASVHV



Obr. č. 1: Organizační struktura MAS

Mezi hlavní orgány MAS patří Valná hromada, která je nejvyšším orgánem spolku, dále pak Programový výbor, Výběrová komise, Kontrolní a revizní komise. Viz obrázek č. 1.

MASVHV je tvořena celkem 26 členy. Členskou základnu tvoří 8 obcí a zástupci neziskového i soukromého sektoru. 70 % členů zaujímá soukromý a neziskový sektor, veřejný sektor zaujímá 30 %. MAS aktivně spolupracuje a komunikuje s místními aktéry – spolupracuje nejen s jednotlivými obcemi Horního Vsacka, ale také s místními zástupci neziskového i soukromého sektoru a občany, kteří mají zájem na rozvoji území.

Území MAS Valašsko – Horní Vsacko je součástí NUTS II. Střední Morava, Zlínského kraje, okresu Vsetín a leží u státních hranic se Slovenskou republikou. Patří mezi příhraniční mikroregiony. Celé území je tvořeno obcemi Janová, Hovězí, Zděchov, Huslenky, Halenkov, Velké Karlovice, městysem Nový Hrozenkov a městem Karolinka. Na rozloze 288,13 km² žilo k 1. 1. 2015 celkem 16 177 obyvatel (zdroj ČSÚ), hustota zalidnění tedy činila 56,15 obyvatel/km².

Vznik Místní akční skupiny právě na tomto území má své opodstatnění. Horní Vsacko je přirozený funkční region, kde má partnerství mezi místními aktéry hluboké kořeny. I geografická poloha v údolí mezi Vsetínskými vrchy a Javorníky (dříve zvané jako *Dolina Urgatina*) kolem řeky Bečvy přirozeně spojuje a nabádá k partnerství.

1.2 HISTORIE MAS A ZKUŠENOSTI MÍSTNÍHO PARTNERSTVÍ

Území Horního Vsacka vybízelo vždy k neoficiálnímu partnerství mezi obcemi. Oficiálně se vytváří od vzniku Sdružení mikroregionu Vsetínsko a rozvíjí se dále od roku 1998, kdy vzniklo sdružení obcí s názvem Hornovsacká dráha, založená na spolupráci obcí Horního Vsacka s cílem udržet zájem obyvatel o veřejnou dopravu a rozvoj cestovního ruchu. Spolupráce se postupně rozvíjela a vznikla síť spolupracujících partnerů veřejného a soukromého sektoru, kteří se začali zamýšlet nad společným postupem při rozvoji regionu. Vznikem MAS došlo k vytvoření organizovaného partnerství veřejného a soukromého sektoru, které spojuje společný záměr. Vznik Místní akční skupiny Valašsko – Horní Vsacko se datuje k 8. 6. 2007, kdy proběhla ustavující Valná hromada.

V roce 2007 a 2008 probíhalo zpracování Integrované strategie území a Strategického plánu Leader a v roce 2008 byla podána žádost o dotaci MAS na realizaci SPL v rámci osy IV. Leader, Programu rozvoje venkova. V roce 2009 byla MASVHV vybrána k podpoře v druhém kole výběru žádostí o dotaci a mohla na svém území vyhlásit 1. výzvu k předkládání žádostí o dotaci na projekty, které jsou v souladu s jejím strategickým plánem Leader s názvem „My zme Valaši, jedna rodina“.

Po celou dobu své působnosti dbala MAS na průběžné vzdělávání svých zaměstnanců. Zaměstnanci MAS se účastnili řady školení, seminářů a konferencí k problematice dotačního managementu a rozvoje venkova, které probíhaly po celé ČR. Značný důraz byl kladen také na propagaci MAS a jejího území a celkovou osvětu veřejnosti. MAS pravidelně 2x ročně vydává svůj Zpravodaj, účastní se výstavy Země živitelka a Regiontour a spolupořádá různé propagační akce pro veřejnost.

MASVHV zaměstnává na hlavní pracovní poměr 2 zaměstnance, a to manažera MAS a administrátora SPL a dále pak zaměstnává účetní. K dispozici je zaměstnancům plně vybavená kancelář spolu se zasedací místností.

Financování MAS bylo zajištěno z těchto zdrojů:

- z dotace z Programu rozvoje venkova, osy IV. Leader
- z ročních členských příspěvků
- z půjček a příspěvků od obcí
- z příjmů z vlastní činnosti (zejména zpracování projektových žádostí z jiných dotačních titulů a služby dotačního managementu)

1.3 VYHODNOCENÍ MINULÝCH ROZVOJOVÝCH AKTIVIT

V začátcích svého založení směřovala MAS své aktivity na konzultace a zpracování žádostí o dotaci z Programu rozvoje venkova a operačního programu ROP Střední Morava. Díky svým aktivitám napomohla k realizaci 4 velkých projektů financovaných z ROP Střední Morava a napomohla tak získání dotace ve výši více než 60 mil. Kč.

MAS Valašsko – Horní Vsacko jakožto podpořená MAS v období 2007 – 2013 má zkušenosti s implementací Strategického plánu LEADER „My zme Valaši, jedna rodina“. Tato kapitola se zabývá vyhodnocením rozvojových aktivit v rámci implementace SPL se zpětnou vazbou na jednotlivé aktivity jakožto klíčovou částí pro nastavení návrhové a implementační části pro následující programové období 2014 – 2020.

Naplnění cílů Strategického plánu LEADER „My zme Valaši, jedna rodina“

V SPL byly vymezeny 3 prioritní osy, u nichž byly stanoveny oblasti podpory a cíle, kterých mělo být dosaženo prostřednictvím jednotlivých opatření (neboli Fichí). Opatření vycházela z Programu rozvoje venkova ČR.

Tab. č.1: Prioritní osy SPL MASVHV

PRIORITNÍ OSA 1: Valašsko – Horní Vsacko – produktivní a dynamické		
Podpora	Cíle	Fiche (opatření)
<ul style="list-style-type: none"> • Modernizace zemědělských podniků • Zakládání a rozvoj mikropodniků zvýšení stability území • Podpora aktivit zemědělců k rozvoji nezemědělských činností 	<ul style="list-style-type: none"> • Podpora konkurenceschopnosti místních podniků • Posílení dynamiky podnikání • Rozvoj nezemědělské produkce • Podpora zaměstnanosti • Zlepšení kvality života a diverzifikace ekonomických aktivit 	<ul style="list-style-type: none"> • Fiche 1 Zemědělství – náš chleba • Fiche 2 Podnikání – naše šance • Fiche 3 Diverzifikace zemědělství – naše možnosti
PRIORITNÍ OSA 2: Valašsko – Horní Vsacko – tradiční a lákavé		
Podpora	Cíle	Fiche (opatření)

<ul style="list-style-type: none"> • Podpora budování rekreační infrastruktury pro malokapacitní ubytování, včetně stravování a rekreačních zařízení • Zkvalitnění služeb cestovního ruchu • Architektonický a urbanistický rozvoj obcí v souvislosti na zachování charakteristického vzhledu a hodnot • Zvýšení identity a pospolitosti obyvatel • Udržování, obnova a zhodnocování kulturního dědictví • Podpora kulturních a uměleckých aktivit a tradiční lidové kultury 	<ul style="list-style-type: none"> • Zvýšení rekreačního potenciálu území • Zlepšení kvality služeb v cestovním ruchu • Zvýšení zaměstnanosti • Zvýšení atraktivity Valašska – Horního Vsacka • Využití potenciálu bohatých kulturních tradic Valašska • Zvýšení povědomí o přírodních a kulturních hodnotách prostředí 	<ul style="list-style-type: none"> ➤ Fiche 4 Cestovní ruch – náš potenciál ➤ Fiche 5 Kulturní dědictví – naše chlouba
PRIORITNÍ OSA 3: Valašsko – Horní Vsacko – krásné a pohodové		
Podpora	Cíle	Fiche (opatření)
<ul style="list-style-type: none"> • Zvýšení kvality života v obcích (obnova a estetizace vesnické zástavby) • Zkvalitňování občanského vybavení a služeb (vzdělávací, zdravotnickou, sociální, obchodní, sportovní, volnočasovou a kulturní infrastrukturu) 	<ul style="list-style-type: none"> • Zvýšení atraktivity Valašska – Horního Vsacka • Zvýšení kvality života v obcích • Udržení obyvatel na venkově 	<ul style="list-style-type: none"> ➤ Fiche 6 Vesnice – naše radost ➤ Fiche 7 Život v obcích – naše pohoda

V roce 2011 proběhla střednědobá evaluace (vyhodnocení) SPL, která mimo jiné zjišťovala do jaké míry jsou naplňovány cíle nastavené ve strategii. Respondenti přidělili body na škále od 1 – 5. 1 – vůbec se nedaří naplňovat, 5 – zcela se daří naplňovat. Z výsledku je patrné, že respondenti nejvíce hodnotili Zvýšení kvality života v obcích a to z důvodu, že v letech 2009 – 2011 byly realizovány především obcí v rámci občanské vybavenosti a technické infrastruktury.

Tab. č. 2: Evaluace z roku 2011

Název strategického cíle	1	2	3	4	5
Podpora konkurenceschopnosti místních podniků		2	12	7	1
Posílení dynamiky podnikání		2	12	7	1
Rozvoj nezemědělské produkce		6	14	2	
Podpora zaměstnanosti		10	10	1	1
Zlepšení kvality života a diverzifikace ekonomických aktivit		3	13	3	3
Zvýšení rekreačního potenciálu území		1	8	7	6
Zlepšení kvality služeb v cestovním ruchu			8	9	5
Zvýšení atraktivity Valaška – Horního Vsacka			2	12	8
Využití potenciálu bohatých kulturních tradic Valaška			3	16	3
Zvýšení povědomí o přírodních a kulturních hodnotách prostředí				19	3
Zvýšení kvality života v obcích				5	17
Udržení obyvatel na venkově		1	1	13	7

Střednědobé vyhodnocení naplňování cílů vnímá MAS jako pozitivní a přínosné pro zvýšení efektivity při další práci MAS.

Naplňování plánovaných aktivit v SPL

K naplňování cílů docházelo prostřednictvím vyhlášením výzev a zde jednotlivých opatření. Žadatelé mohli předkládat své projekty do těchto opatření (tzv. fichí):

- Fiche 1: Zemědělství – náš chleba
- Fiche 2: Podnikání – naše šance
- Fiche 3: Diverzifikace zemědělství – naše možnosti
- Fiche 4: Cestovní ruch – náš potenciál
- Fiche 5: Kulturní dědictví – naše chloubka
- Fiche 6: Vesnice – naše radost
- Fiche 7: Život v obcích – naše pohoda

V období 2009-2013 bylo vyhlášeno celkem 8 výzev, bylo administrováno téměř 100 projektů a bylo podpořeno celkem 84 projektů v částce více než 31 mil. Kč. MAS získala značné zkušenosti při administraci projektů a byla všem žadatelům nápomocná od samého vzniku jejich záměru, po jeho realizaci vč. podání žádosti o proplacení a nadále je nápomocná i v době udržitelnosti projektů.

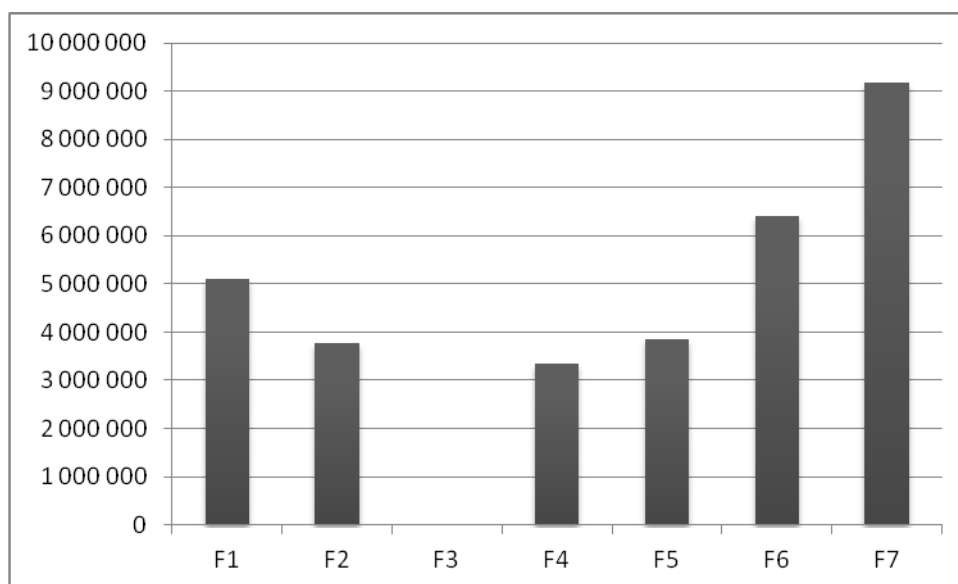
V roce 2013 MASVHV realizovala projekt spolupráce s názvem „Sítování místních produktů na Valašsku“. Iniciátorem projektu a zároveň koordinátorem byla sousední MAS Hornolidečska. Do projektu je zapojeno celkem 6 MAS z Valaška: MAS Hornolidečska, MAS Valaško – Horní Vsacko, MAS Kelečsko – Lešensko – Starojicko, MAS Rožnovsko, MAS Ploština a MAS Luhačovské Zálesí. V rámci projektu vznikla nová regionální známka pro zemědělské a řemeslné výrobky s názvem „Pravé valašské“; byla vytvořena její grafická podoba; byly uděleny první certifikáty pro zájemce o známku; proběhlo několik farmářských

trhů na území zapojených MAS; byla vypracována marketingová studie; dále databáze zpracovatelů a vytvořeny byly i internetové stránky a propagační materiály.

Od roku 2014 MAS realizuje projekt spolupráce s názvem „Společná propagace našeho valašského regionu“, který je zaměřen na vytvoření společného turistického produktu a společné propagace turistické oblasti území MAS Valašsko - Horní Vsacko a MAS Rožnovsko. Předmětem projektu jsou marketingové aktivity, jejichž přínosem bude celkové zviditelnění nabídky služeb destinace Valašska a zvýšení atraktivity území, a to jak pro české, tak zahraniční turisty.

Níže uvedený graf ukazuje, jak byla čerpána podpora v jednotlivých opatřeních. Nejvíce podpory bylo čerpáno v aktivitách občanské vybavenosti a služeb, následovala technická infrastruktura v obcích a jako třetí v pořadí, co se výše podpory týká byla podpora modernizace zemědělců.

Graf č. 1: Čerpání v jednotlivých opatřeních



Z monitoringu a evaluace současného stavu plnění cílů můžeme říci, že se dařilo naplňovat cíle v 5 oblastech. Problematické bylo naplňování 2 fichí:

Fiche 3: Diverzifikace zemědělství – naše možnosti

Zde se nevyskytly vhodné projektové záměry, které by spadaly do tohoto opatření, i když byl předpoklad, že se tato oblast bude naplňovat a bude o ni zájem.

Fiche 4: Cestovní ruch – náš potenciál

U této oblasti je bohužel hned několik příčin, proč nebyl naplňován dle plánu:

- *nedostatečná připravenost projektu* (stavební povolení, projektové dokumentace)
- *problémy se zajištěním předfinancování projektu*

- *limitující podmínky pravidel programu LEADER* (od. 8 – 12. kola mohli žádat žadatelé pouze bez kratší než 2-leté historie, stavby typu dřevěnice – žadatel nemůže využít svůj materiál)
- *ekonomická stagnace* (jak národní tak regionální)

Pokud sledujeme naplňování monitorovacích indikátorů, tak lze konstatovat z níže uvedené tabulky, že ty byly v SPL nastaveny reálně a byly vesměs všechny splněny nad plánovaný stav.

Tab. č. 3: Plnění monitorovacích indikátorů dle implementace SPL

Kritérium	Jednotka	Stav v roce 2014	Plnění v %
Vytvořená hrubá pracovní místa	počet	5	100
Počet nových strojů a technologických zařízení	počet	17	283
Počet nových nebo inovovaných zemědělských strojů, technologií a staveb	počet	24	400
Počet nově vybudovaných nebo rekonstruovaných objektů a zařízení cestovního ruchu	počet	9	75
Vytvořená nová lůžka v ubytovacích zařízeních	počet	26	173
Podpořené aktivity obnovy dědictví venkova	počet	10	125
Plocha obnoveného veřejného prostranství a veřejné zeleně	m2	3436m2	137
Počet vybudovaných/obnovených zařízení infrastruktury (dopravní, technické)	počet	5	83
Počet nových nebo rekonstruovaných zázemí pro společenské, kulturní nebo sportovní aktivity	počet	8	114
Obnovená/nová občanská vybavenost	počet	12	120

Dle výše uvedených ukazatelů lze předpokládat, které z aktivit budou pokračovat i v následujícím období. Jedná se především o podporu občanské vybavenosti a služeb, technické infrastruktury obcí, podporu zemědělců a podnikatelů.

Dalšími aktivitami, na které by chtěla MAS klást důraz:

- Iniciovat spolupráci mezi ekonomicky rozdílnými subjekty v regionu
- Propagovat činnost MAS a poskytovat informace o MAS obyvatelům regionu
- Vytvářet partnerství MAS na regionální i mezinárodní úrovni

Jak fungovaly řídicí procesy a implementační mechanismy

Řídicí procesy byly realizovány pomocí orgánů MAS, které měly specifikovány své kompetence ve stanovách sdružení. Některé procesy byly zpřesněny vnitřními předpisy MAS.

Důraz byl kladen na transparentnost a nediskriminaci u výběru projektů a na vyloučení střetu zájmů. Byly sledovány priority, cíle SPL a monitorovací indikátory, na jejichž základě se rozhodovalo při výběru projektů.

V důsledku střednědobé evaluace SPL v roce 2011, došlo ke změnám, které se měly promítnout do činností a plnění SPL a měly zvýšit kvalitu a efektivitu práce MAS. V druhé polovině roku 2011 proběhly tyto změny:

- 1) Aktualizace finančního plánu
- 2) Aktualizace administrativních postupů příjmu projektů vyplývajících z předešlých 5. výzev
- 3) Aktualizace výběru projektů – tvorba interního předpisu MAS
- 4) Aktualizace plánu monitoringu a evaluace
- 5) Aktualizace lidských a jiných zdrojů MAS pro činnost spojené s realizací SPL

Z hlediska administrativních procesů mezi platební agenturou SZIF - MAS – žadatel, probíhala podpora po celou dobu trvání projektu a při všech administrativních činnostech. Kancelář MAS je nápomocná při změnových hlášeních, podání žádostí o proplacení, kontrolách na místě, změnových hlášení po realizaci projektu a ex-post kontrolách. Tato práce MAS jako prostředníka mezi SZIF a žadatelem se osvědčila, protože je mnohem efektivnější, než kdyby měl žadatel tyto záležitosti vyřizovat sám.

Po realizaci všech schválených projektů proběhne závěrečná evaluace programového období 2007 – 2013, která by měla komplexně zhodnotit naplňování cílů a monitorovacích indikátorů, které byly nastaveny v Strategickém plánu LEADER „My zme Valaši, jedna rodina“.

ANALYTICKÁ ČÁST

2.1 VYHODNOCENÍ STAVU ÚZEMÍ - SOCIOEKONOMICKÁ ANALÝZA

Životní prostředí

Území MAS Valašsko – Horní Vsacko se vyznačuje velmi členitým a kontrastním terénem, od kopcovitých tvarů, pralesních porostů s výskytem vzácných karpatských živočichů a rostlin, hluboce zaříznutými údolí s prudkými potoky stékajícími z hřebenů, až po druhově pestré louky a pastviny. Rovněž je mimořádná estetická hodnota a pestrost ojedinělého typu krajiny vzniklého historickým soužitím člověka s přírodou. Drsné podmínky života nedovolily místním obyvatelům vytvořit hustou síť osídlení a komunikací, to poměry umožnily zachování typického krajinného rázu. Z hlediska přírody patří zdejší krajina k nejzachovalejším územím v České republice.

Přírodní poměry území

Geomorfologické poměry

Dle geomorfologického členění reliéfu (Czudek, 1976) patří území MAS k provincii Západní Karpaty, k subprovincii Vnější Západní Karpaty a oblastí Hostýnsko-Vsetínská hornatina (Vsetínské vrchy) a Slovensko-moravské Karpaty (Javorníky). Reliéf celé oblasti je velmi členitý a kontrastní, vyznačuje se pestrou mozaikou různých tvarů. Typický je rozvoj vodní eroze a sesuvů. Jediným tvarem je právě údolí Vsetínské Bečvy, udržující typický karpatský směr JZ-SV, které odděluje Javorníky od Vsetínských vrchů. Údolí je široce rozevřené s údolní nivou, místy se zbytky říčních teras. Do hlavního údolí přichází z obou stran množství hlubokých údolí a vodními toky bystřinného charakteru. (Neruda, 2002)

Geologické poměry

Geologicky je území tvořeno flyšovým pásmem Vnějších Západních Karpat. Flyš je specifická geologická formace, která se vyznačuje mnohonásobným opakováním sledů pískovce, vápenec, vápnitým jílovcem a jílovcem, které se střídají v různém poměru. Úrodnost území tvořených na flyšovém podkladě je poměrně nízká, problematická je i špatná retenční schopnost, flyše neumožňují dostatečnou propustnost a vsakování vod – náchylnost ke tvorbě skluzů a sesuvů.

Klimatické poměry

Podnebí celého území lze charakterizovat jako podnebí mírného pásu mírně kontinentální. Dominantní význam pro charakteristiku klimatu je nadmořská výška a terénní členitost. V sledované oblasti je průměrná roční teplota 7,0 °C a průměrný roční úhrn srážek cca 845 mm (srážkoměrná stanice Huslenky – Kychová). Dle Quitta (Quitt, 1975) leží kotliny v nejchladnější mírně teplé oblasti MT 2, převážná část území se nachází v chladné oblasti CH 7 a vyšší hřeben v CH 6. Nejchladnější oblasti s největším množstvím srážek se vyskytují na východě území (Velké Karlovice, Karolinka) se snižující se nadmořskou výškou se teplota zvyšuje a množství srážek na území klesá.

Tab.č. 4 Klimatické charakteristiky mírně teplé oblasti (MT 2) a chladné oblasti (CH 7 a CH4)

Klimatické charakteristiky	MT 2	CH7	CH4
Počet letních dnů	20 – 30	10 – 30	0 - 20
Počet dnů s průměrnou teplotou 10°C a více	140 – 160	120 – 140	80 - 120
Počet mrazové dny	110 – 130	140 – 160	160 - 180
Počet ledových dnů	40 – 50	50 – 60	60 - 70
Průměrná teplota v lednu (°C)	-3 – 4	-7	-6 - -7
Průměrná teplota v červenci (°C)	16 - 17	15 - 16	12.14
Průměrná teplota v dubnu (°C)	6.7	4.6	2.4
Průměrná teplota v říjnu (°C)	6 – 7	6 – 7	4.5
Průměrný počet dnů se srážkami 1mm a více	120 – 130	120 – 130	120 - 140
Srážkový úhrn ve vegetačním období (mm)	450 – 500	500 – 600	600 - 700
Srážkový úhrn v zimním období (mm)	250 – 300	350 – 400	400 - 500
Srážky celkem	700 - 800	850 - 1000	1000 - 1200
Počet dnů se sněhovou pokrývkou	80 -100	100 – 120	140 - 160
Počet dnů zamračených	150 – 160	150 – 160	130 - 150
Počet dnů jasných	40 - 50	40 – 50	30 - 40

Pramen: Geografický ústav ČSAV, 1975

Hydrologické poměry

Dominantním vodním tokem na území MAS je Vsetínská Bečva, která pramení na svazích Trojačky. Řeka protéká směrem od východu na západ všemi členskými obcemi s výjimkou obce Zděchov. Tok patří do povodí řeky Moravy a úmoří Černého moře. Největšími přítoky Vsetínské Bečvy na území MAS jsou Tísňavský potok (Velké Karlovice), Velká Stanovnice (Karolinka), Kychová a Zděchovka (Huslenky). Průměrný roční průtok, měřený ve stanici ČHMÚ Vsetín, je 6,79 m³/s (Evidenční list hlásného profilu č. 322 ČHMÚ). Hlavní vodní nádrž v území je umělá vodní nádrž Stanovnice v obci Karolinka s rozlohou 55 ha a objem nádrže 7,65 mil. m³ vody, která je kvalitním povrchovým zdrojem pitné vody pro široké okolí (Vsetínsko, Valašskokloboucko a Zlín). Další významná vodní nádrž je „Balaton“ nachází se mezi obcemi Nový Hrozenkov a Karolinka. Tato nádrž slouží výhradně k rekreačním účelům (viz kapitola Cestovní ruch).

Vegetační stupňovitost

Vegetační stupňovitost vyjadřuje sled rozdílů přírodní vegetace se sledem rozdílů výškového a expozičního klimatu. Na území MAS se vyskytuje typická západokarpatská biota, nejrozsáhlejší je 5. jedlo-bukový vegetační stupněm (NPR Razula, PR Kutaný), ve vrcholových partiích hřebenu Javorníku je to 6. smrkobukojedlový vegetační stupeň (PR Makyta) a v nižších polohách je zastoupen 4. bukový vegetační stupeň.

Ochrana přírody a krajiny

Z hlediska přírody patří zdejší krajina k nejzachovalejším územím v České republice, proto celé území MAS Valašsko – Horní Vsacko spadá do různých oblastí ochrany přírody a krajiny.

Území MAS Valašsko – Horní Vsacko spadá od roku 2004 do soustavy chráněných území **Natura 2000** jako Evropsky významná lokalita (EVL) Beskydy - nařízení vlády č. 318/2013 Sb. a do Ptačí oblasti Horní Vsacko - nařízení vlády č. 686/2004 Sb.

Všechny členské obce se nachází v Chráněné krajinné oblasti (CHKO) Beskydy, která byla vyhlášena dne 5. března 1973, vládním výnosem MK ČSR č.j. 5373/1973. Jedná se o největší chráněnou oblast České republiky a zasahuje na území také těchto MAS: Místní akční skupina Pobeskydí; MAS Jablunkovsko; MAS Lašsko; Místní akční skupina Rožnovsko; Občanské sdružení MAS Střední Vsetínsko; Místní akční skupina Hornolidečska.

Na území obcí se nachází: 12 zvláště chráněných území (ZCHÚ), 122 hodnotných lokalit (příloha č. 1), 4 památné stromy a přes 70 významných stromů (příloha č. 2).

Tab. č. 5: Seznam ZCHÚ na území MAS

Chráněné krajinné oblasti	CHKO Beskydy – k.ú. - všechny členské obce
Národní přírodní rezervace (NPR)	NPR Razula (23,20 ha) – k.ú. Velké Karlovice: Jedlobukový porost pralesovitého charakteru s příměsí smrku a javoru klenu s výskytem vzácných a ohrožených rostlinných a živočišných druhů.
Přírodní rezervace (PR)	<p>PR Kutaný (14,93 ha) – k.ú. Halenkov: Starý jedlobukový porost s bohatým bylinným patrem, druhovou skladbou a prostorovou výstavbou blízký přirozenému lesu karpatského typu.</p> <p>PR Galovské lúky (1,95 ha) – k.ú. Huslenky: Jedna z nejvýznamnějších enkláv horských luk s masovým výskytem prstnatce bezového.</p> <p>PR Makyta (186,92 ha) – k.ú. Huslenky: Horské bukové lesy s přechody k suťovým lesům. Nejrozsáhlejším maloplošným zvláště chráněným územím Zlínského kraje.</p> <p>PR Losový (14,5 ha) - k.ú. Huslenky: Zachovalý ekosystém poháňkových pastvin, teplomilných trávníků a mezofilních ovsíkových luk.</p> <p>PR Malý Javorník (27,44 ha) - k.ú. Karolinka: Chrání rozvolněné, přírodě blízké lesní porosty ve vrcholových partiích hřebene Javorníků.</p>
Přírodní památky (PP)	<p>PP Stříbrník (14,50 ha) – k.ú. Hovězí: Květnaté bučiny a lesní loučky s výskytem vstavačů.</p> <p>PP Brodská (3,91 ha) – k.ú. Nový Hrozenkov: Zvlněný prudký jižní svah hlavního hřebene Vsetínských vrchů, na podloží zlínských vrstev magurského flyše.</p> <p>PP Skálí (19,87 ha) – k.ú. Karolinka: Přírodě blízké, převážně různověké bučiny a suťové lesy se skalními výchozy.</p> <p>PP Vachalka (8,3 ha) – k.ú. Karolinka: Smišený patrovitý porost typu klenové a bohaté jedlové bučiny, s výskytem vzácných a ohrožených druhů rostlin a živočichů.</p> <p>PP Smradlavá (9,28 ha) – k.ú. Karolinka: Dochovaná část přirozeného, převážně bukového porostu ve Vsetínských vrších, typického pro horský stupeň západních Karpat.</p> <p>PP Uherská (3,26 ha) – k.ú. Zděchov: Zachovalá partie typické valašské krajiny – tzv. jalovcový pasínek.</p>

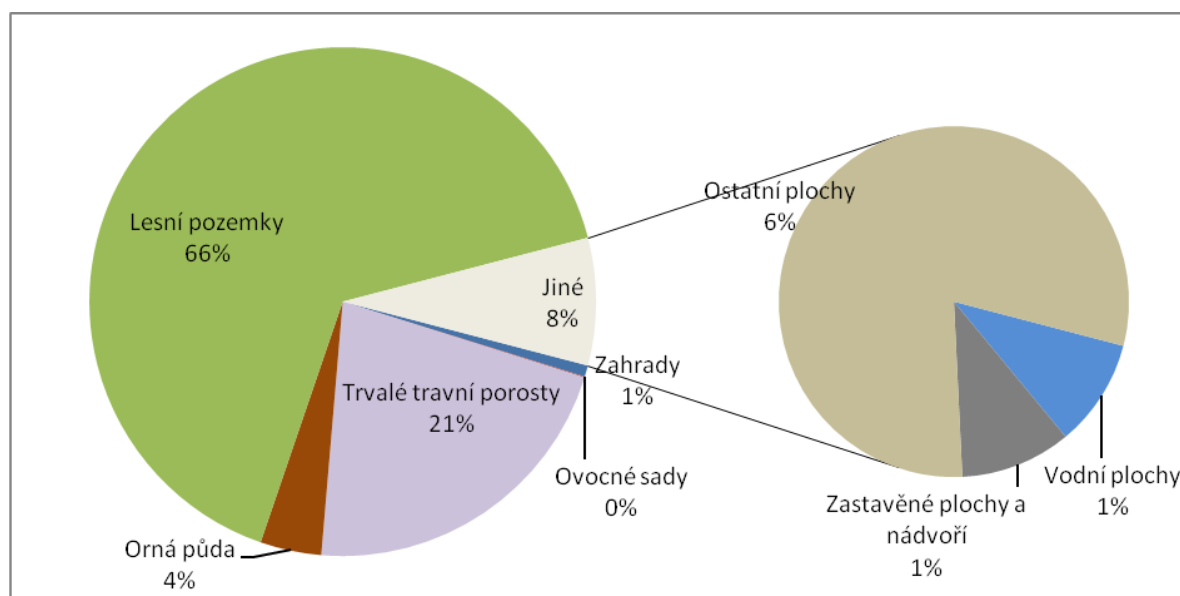
Tab. č. 6. Seznam památných stromů na území MAS

Lípy u kostela ve Zděchově (2 ks)	k.ú. Zděchov, vyhlášeny dne 28.3.1995, kód 100046 Nachází se v obci před vstupem do kostela.
Lípa u Karlovského muzea	k.ú. Velké Karlovice, vyhlášena 1.7.2010, kód 105605 Nachází se v areálu historického muzea.
Lípa na Sihle	k.ú. Velké Karlovice, vyhlášena 19.6.2010 kód 1056056 Nachází se po levé straně silnice Velké Karlovice-Makov těsně za odbočkou do Podtátého jako součást památkově chráněné zemědělské usedlosti Na Sihle.
Lípy na Machůzkách (2ks)	k.ú. Velké Karlovice, vyhlášena 13.6.2010, kód 105607 Nachází se u dřevěného kříže na pravé straně silnice Vsetín-Velké Karlovice-Makov.

Lesy a půda

Charakteristickým pokryvem v krajině na území MAS Valašsko – Horní Vsacko jsou lesy. Jedná se převážně o lesy kulturní (umělé), které byly činností člověka pozměněny do současné druhové skladby. V určitých lokalitách však nalezneme i lesy přírodě blízké. Převažující přirozenou skladbou jsou bučiny a jedlobučiny, které jsou na většině míst nahrazeny smrkovými monokulturami. Dalším dominujícím typem jsou trvalé travní porosty horské louky, pastviny a pouze v údolí řeky Vsetínské Bečvy se vyskytuje převaha orné půdy, kde dříve převažovala společenstva lužních lesů s převahou olšin a jasenin.

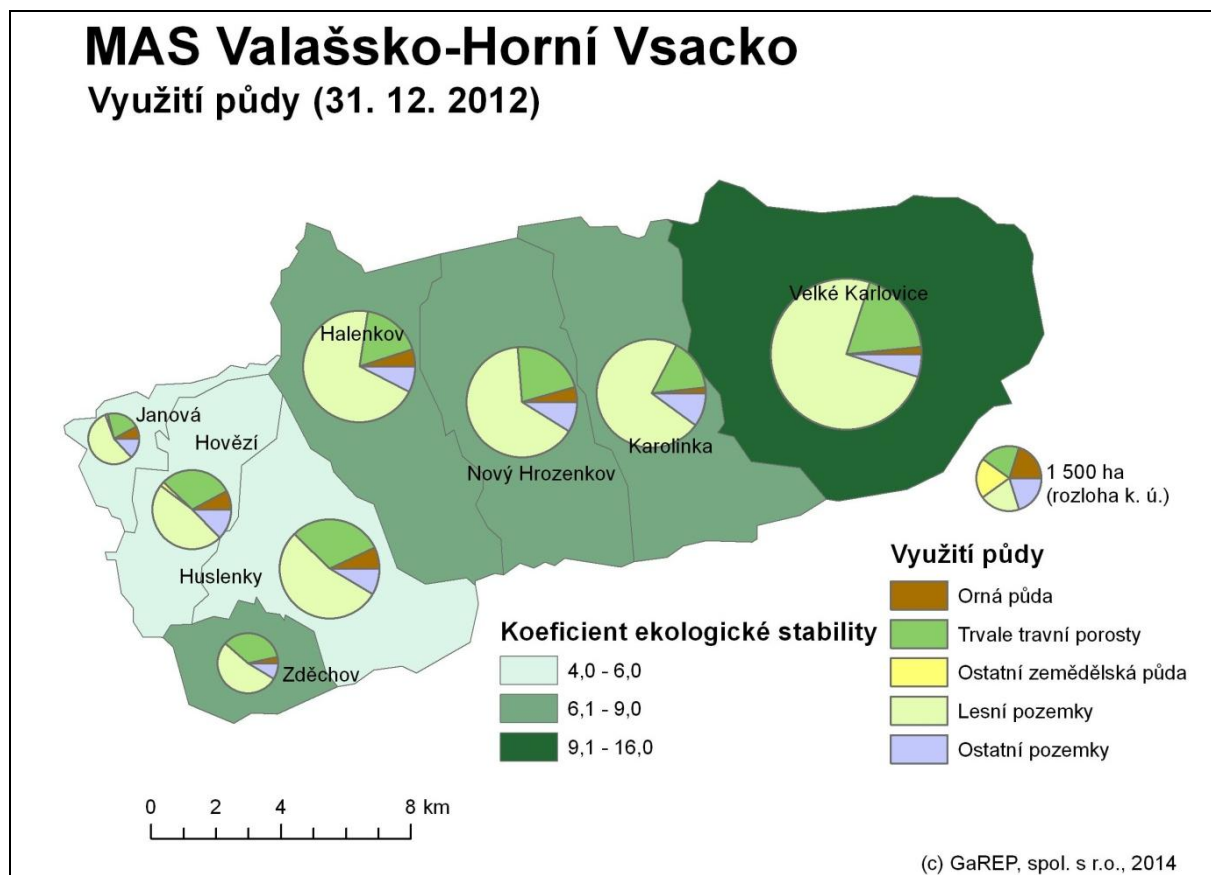
Celková rozloha území MAS Valašsko – Horní Vsacko je 28 798 ha, z toho 66 % (18 920 ha) tvoří les, 21 % (6 198 ha) trvalé travní porosty a pouze 4 % (1 122 ha) připadá na ornou půdu. Toto rozdělení je dáno typickým členitým reliéfem krajiny, který komplikuje intenzivní zemědělskou produkci rostlinné výroby. Nadmořská výška se pohybuje v rozmezí cca 370 – 1 000 mn. m. Nejvyšším bodem na území MAS je hora Vysoká (k.ú. Velké Karlovice) s nadmořskou výškou 1024 m.



Obr. č. 2: Struktura pozemků MAS Valašsko – Horní Vsacko k 31. 12. 2012

Pramen: data ČSÚ, zpracování GaREP spol. s r.o.

Pro zhodnocení stavu krajiny v poměru zda umělé prvky jako zástavba a orná půda převyšují nad prvky přírodními, se využívá koeficient ekologické stability. Ten je na území MAS velmi příznivý a dosahuje hodnoty 7,9, což značí území prakticky přírodní s vysokou ekologickou stabilitou. Nejhorší je situace v obcích Janová a Hovězí, kdy ale ukazatel pořád převyšuje hodnotu 4,0, což stále ukazuje na území přírodní a přírodně blízké krajiny s výraznou převahou ekologicky stabilních struktur.



Obr. č. 3: Využití půdy

Pramen: data ČSÚ, výpočet KES dle metodiky ČSÚ

Území MAS Horní Vsacko je ze 66 % (18 920 ha) tvořeno lesními pozemky. Nachází se zde ojedinělý případ, kdy většinu plochy lesů vlastní soukromé osoby a obce - 45% (8600 ha). Státní podnik LČR zde hospodaří jen na 33% (6240 ha). Do konce roku 2014 bude LČR v rámci církevním restitucím vracet církvím cca 4000 ha 22%.

Lesní cestní síť je poměrně hustá eviduje se přes 269 km cest.

Ochrana životního prostředí

Ochrana ovzduší

Téměř celé území MAS leží v CHKO Beskydy, která zpřísňuje požadavky na čistotu produkce. Nejčastějším zdrojem znečištění ovzduší jsou především jednotlivé domy s vytápěním na tuhá paliva a silnice II třídy (II/487), která protíná území západu na východ až k hranici se

Slovenskou republikou. Jedinou obcí, kde došlo k překročení emisních limitů pro ochranu zdraví, je Hovězí¹, v ostatních obcích nebyla tato skutečnost zaznamenána. Dle dotazníkového šetření na obecních úřadech byla jako další znečišťovatel ovzduší, kromě zmíněných identifikována Pila MSK a.s. ve Velkých Karlovicích.

Ochrana vod a zadržování vody v krajině

K zabezpečení kvality pitné vody zasahují do všech obcí MAS ochranná pásma vodních zdrojů a chráněné oblasti přirozené akumulace vod. Kvalita pitné vody ve všech obcích splňuje normu ČSN a v některých obcích naplňuje i přísnější limity pitné vody pro kojence. Území je celkově chudé na podzemní vody v důsledku geologické stavby.

Kvalita vody v řece Vsetínské Bečvě je závislá na aktuálním stavu průtoku. V suších letních měsících s nedostatečně dynamickým průtokem je obvyklá eutrofizace vody. V období větších srážek je tok znečištěn půdní erozí. Kvalita vody v řece je závislá také na kvalitě kanalizace přilehlých obcí, v tomto ohledu se na území provádí velké změny vedoucí ke zlepšení.

Ochrana půdy a protierozní opatření

Díky členitému terénu s rozdílnou nadmořskou výškou a geologické skladbě území, je území náchylné na půdní erozi. Sesuvná území byla identifikována ve všech obcích MAS². Celá oblast je z hlediska zemědělství, které má velký vliv na erozi půdy, začleněna do LFA³, kde není podporována přímá zemědělská produkce, ale naopak jsou producenti motivováni využívat agroenvironmentální opatření. Cílem je zajistit pro zemědělce odpovídající životní úroveň a přispět ke stabilizaci venkovského obyvatelstva.

Energetika

Na území se kromě dřeva netěží žádné energetické suroviny (ropa, zemní plyn, uhlí). V současné době se však v oblasti okolo Vsetína snaží určité soukromé společnosti prosadit těžbu zemního plynu z břidlic a pomocí průzkumných vrtů zdokumentovat aktuální situaci zásob. O této možnosti se stále diskutuje i na úrovni vlády ČR. Na území MAS se nenacházejí žádné významné zdroje obnovitelné energie (větrné elektrárny, fotovoltaické elektrárny) s výjimkou lesů (biomasa).

Odpadové hospodářství

Odpadové hospodářství je na území MAS dobře rozvinuté. Odpady se třídí v každé obci. Sběrný dvůr je zřízen v obcích Huslenky a Karolinka. Důležité centrum sběru odpadu nazvané logistické centrum odpadů Mikroregionu Vsetínsko je umístěno v přilehlém městě Vsetín. V obci Janová a Huslenky bude od letošního roku (2014) fungovat kompostárna.

K čištění odpadní vody z domácností je ve většině obcí k dispozici ČOV. V domácnostech, které nejsou napojeny na ČOV, se čištění provádí buď to domácími čistírnami, nebo septiky.

¹ RURU ORP Vsetín (2012), pasporty obcí

² RURU ORP Vsetín, pasporty obcí

³ LFA méně příznivé oblasti (Less Favoured Areas)

V současnosti také probíhá rozsáhlé budování další kanalizační sítě, která umožní napojení na ČOV dalším domácnostem. Po realizaci všech v současné době již realizovaných projektů bude každá obec (alespoň částečně) napojena na ČOV.

Historie, kultura a památky

Historické souvislosti

Historické osídlení území MAS Valašsko – Horní Vsacko je datováno do 11. století. Existence prvních vesnic je historicky doložena v 1. pol. 12. století. Vznik dalších sídel je spojen s pasekářskou (rozšíření ploch orné půdy přeměnou lesních ploch, která podstatně ovlivnila typicky členitý ráz Východní Moravy) a s ní související valašskou kolonizací (využití lesních porostů a horských strání k salašnickému chovu dobytka, zejména ovcí a koz, a to za zvláštní poplatek – valašskou daň). V 17. století bylo Valašsko postiženo turecko-tatarskými nájezdy a vpády kuruců (uherských povstalců), a to hlavně jeho jižní a východní oblasti. V 18. a 19. Století bylo dokončeno osídlování území okresu založením vsí Velké Karlovice a Karolinina Huť (pozdější Karolinka). Průmysl byl v 1. pol. 19. století zastoupen méně, avšak druhá polovina 19. století znamenala výrazný rozmach průmyslu dřevařského, textilního a sklářského.

Označení Valašsko má svůj prapůvod v Rumunsku - zdejší žijící Valaši migrovali od 14. Století Karpatským obloukem na západ a sever. Na severovýchodní Moravu přišli ze Slovenska a ze Slezska a prostřednictvím svých předků sem přenesli salašnické tradice extenzivního pastevectví (rozšířené zejména ve východních a jižních Karpatech) - nový způsob chovu tzv. valašského dobytka - koz a ovcí a zpracování jejich mléka.

Od svého vzniku měly obce Horního Vsacka zemědělský charakter. Významné bylo manufakturní podnikání s bohatstvím dřeva. Namísto dubu pak držitelé největších lesních ploch vysazovali smrk, který sice přinášel hospodářský užitek, ale jeho pěstování bylo spojeno s dalšími rizikovými faktory a vlivem na přírodu a krajinu. Dále významné bylo ovocnářství, pastevectví, formanství, podomácku se vyráběly šindele, křiváky (nože), plátno, dřevěné uhlí.

V České republice je region Valašska – Horního Vsacka spojován s historickou tradicí Valachů, tedy původních obyvatel území, jejichž způsob života byl spojen s pastevectvím a vztahem k hodnotám přírodního bohatství v území. I v současnosti se daří region do jisté míry udržovat v duchu historických lidových tradic architektury nebo zvyků.

Kultura na Valašsku

Kulturní zvláštnosti, které reprezentovaly valašské pastevece, byly přitažlivé pro ostatní obyvatelstvo. Ovlivnily integrační proces na jednotlivých pastvinách, a to v dialektu, hudbě, tanci a v tradičním oděvu, jehož ústup začal nejdříve. Protože okolní obyvatelstvo si těchto odlišností od 17. století všímalo, začali si obyvatelé Valašska uvědomovat svoji identitu a do přelomu 19. a 20. století znovu oživovali reprezentační znaky regionální přináležitosti, např. obnovený kroj, hudba a tanec včetně jejich záznamů, interiérové prostředí s tradičním nábytkem, vznikaly muzejní sbírky.

K rozsáhlému kulturnímu dědictví tedy patří folklór, ale hlavně charakter horské krajiny, v níž jsou lesy prostoupeny pastvinami, polanami a rozptýleným osídlením na nich. Lze tam ještě najít tradiční roubené stavby kolem dvorů s jasany a lípami, s hrazenými výhony pro dobytek a horskými políčky okolo nich. Lidovou kulturu bývalého Mezříčsko-rožnovského panství, do něhož patřily i Velké Karlovice (zal. 1713 z Rožnovska), nejvýrazněji reprezentuje lidová architektura odlišná od Vsetínska. Nejstarší dochované formy obydlí mají jizbu s pecí a ohništěm, nad nímž je komín (dnes se využívá přistavený sporák), vedle jizby byla obytná komora pro výměnkáře, uprostřed domu průchodní síň a vzadu skladovací komora. Chudších chalupnických usedlostí nejvíce přibýlo v 18. století, kdy se nejvíce šířily dvojdílné domečky s jizbou a síní. V obživě se stále více uplatňovala domácí výroba. Hlubokou tradici na Valašsku má i ovocnářství a páleníctví - především Slivovice.

Půvab Valašska, rázovitost krajiny i obyvatel inspirovala již řadu básníků, spisovatelů, malířů i hudebních skladatelů. Valašský folklór, je dodnes uchovávaný četnými tanečními i pěveckými soubory.

Mezi významné kulturní akce mikroregionu patří:

- poutě a jarmarky
- lidové zábavy a plesy
- vystoupení cimbálových muzik
- hudební vystoupení dětí a mládeže
- divadelní představení
- hasičské soutěže
- mikulášské a vánoční besídky
- vernisáže a výstavy
- obecní slavnosti

V mikroregionu je také pořádána řada sportovních akcí jako závody horských kol, lyžařské závody nebo v běhu na lyžích, motokrosově závody, sportovní turnaje a jiné.

Památky

Na základě provedené analýzy kulturních památek bylo zjištěno, že v regionu se nachází více než 30 registrovaných kulturních památek. K těm nejvýznamnějším patří těchto 5 kostelů:

- kostel Panny Marie Sněžné ve Velkých Karlovicích
- kostel Povýšení sv. Kříže v Halenkově
- kostel sv. Maří Magdaleny v Hovězí
- evangelický kostel v Huslenkách
- kostel Proměnění Páně ve Zděchově

Dále se jedná o zvoničky, kaple, kříže, pomníky a významné venkovské usedlosti. Nejzajímavější soubory lidové architektury, je možno spatřit ve Velkých Karlovicích, Novém Hrozenkově a v Karolince. Patří k nim tyto kulturní památky:

- venkovský dům Karlovské muzeum, venkovská usedlost Na Sihle , fojtství, fara (Velké Karlovice)
- venkovská usedlost – památník nár. umělce A. Strnadla (Nový Hrozenkov)
- venkovská usedlost – rodový shluk Orságů (Karolinka)

K nejvýznamnějším movitým kulturním památkám patří nově restaurovaný hlavní oltář v kostele sv. Jana Křtitele v Novém Hrozenkově a dále potom dřevěné sochy sv. Jan Nepomucký a bl. Jan Sarkandr ve výklencích kostela Proměnění Páně ve Zděchově.

Mezi další památky místního významu patří nespočet kapliček a křížů v každé obci a dále roubené domky a nalezneme zde i menší zámečky.

Z analýzy kulturních památek vyplynulo, že řada z nich si vyžaduje značné investice do jejich obnovy. Zejména jsou plánovány investice do obnovy kostelů a taktéž opravy a restaurace řady křížů v obcích. Co se týče již zmiňovaných kapliček, tak řada z nich je ve vlastnictví soukromých osob a průběžně na nich probíhají opravy a udržovací práce.

Region Horního Vsacka je skutečnou pokladnicí památek. Představují cenné bohatství, které svědčí o velké zručnosti místních řemeslníků. Pokud bychom chtěli spočítat všechny kříže, kaple a zvonice, tak jen ve Velkých Karlovicích, kde jich je nejvíce, tak bychom došli až k číslici 50. Tyto památky taktéž svědčí o trápení našich předků, o jejich víře, citu a osudech. Seznam památek Horního Vsacka je uveden v příloze č. 3 této strategie.

Obyvatelstvo

Historie osídlení

Zatímco jiné krajiny České republiky počítají svou historii na tisíce let, krajina Valašska byla až do konce 13. století neproniknutelným jedlobukovým pralesem, který tvořil hranici mezi Českým a Uherským královstvím.

Jako první pochází zpráva z roku 1308 o Vsetíně. V ní se hovoří o Vsetíně jako o městečku, ale současně nezmiňuje o dosud probíhající a neukončené kolonizaci. Teprve v první polovině 16. století začíná kolonizace lesních porostů v obcích Hovězí, Huslenky, Janová za účelem chovu dobytka a zpracování dřeva. V průběhu 16. až 18. století pokračovala přeměna lesní půdy na půdu ornou vytváření pasek (odtud pasekářská kolonizace). Tvorba pasek v panských lesích spočívala v odlesnění půdy a v jejím osetí obilninami. Rozsahem této činnosti vznikly nové vesnice jako Halenkov, Nový Hrozenkov, Zděchov a Velké Karlovice. Současně s pasekářskou kolonizací probíhá od 2. poloviny tzv. valašská kolonizace. Příchod Valachů je spojen s využitím lesů a vrcholů hor, ležících do té doby bez velkého užítku, k salašnickému chovu dobytka, zejména koz a ovcí. Vznikla tak pro Valašsko charakteristická mozaika lesů, luk, paství na roztroušených usedlostí. Zatímco na začátku 17. století byla příroda mikroregionu výrazněji ovlivňována jen zemědělskou výrobou, v průběhu 17. století se začíná rozvíjet manufakturní výroba. Vznik průmyslových podniků přinesla průmyslová revoluce v 19. století.

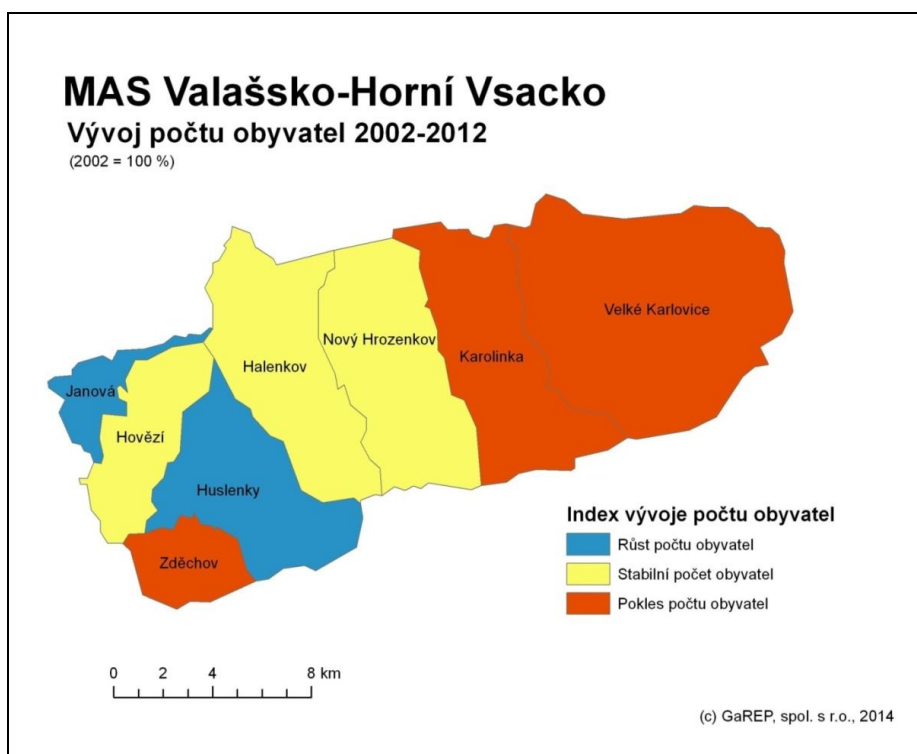
Tab. č. 7: Nadmořská výška, první písemná zmínka o obci

	nadmořská výška	první písemná zmínka
Halenkov	425	1654
Hovězí	385	1504
Huslenky	390	1505
Janová	368	1505
Karolinka	483	1951
Nový Hrozenkov	453	1644
Velké Karlovice	512	1714
Zděchov	500	1623

Region Valašsko – Horní Vsacko je známý především díky svému lidovému charakteru a svým obyvatelům, odjakživa známých jako Valaši. V České republice je tento region spojován právě s historickou tradicí Valachů, tedy původních obyvatel území, jejichž způsob života byl spojen s pastevectvím a vztahem k hodnotám přírodního bohatství v území.

Vývoj počtu obyvatel a současnost

V osmi obcích MAS Valašsko – Horní Vsacko žilo k 1. 1. 2015 celkem 16 177 obyvatel. Za posledních 10 let je počet obyvatel MAS v podstatě vyrovnaný, ubylo pouze 1,4 % obyvatel; situace na území MAS je lehce příznivější než v celém ORP Vsetín, kde ubylo 2,5 % obyvatel. Na úrovni obcí se však projevíly značné rozdíly. Nejvíce počet obyvatel poklesl ve Zděchově a Karolince (zhruba desetina populace), naopak nejvíce obyvatel přibýlo v Janové (téměř 5 %), která přímo sousedí s městem Vsetín.



Obr.č. 4: Vývoj počtu obyvatel

Pramen: data ČSÚ, vlastní zpracování

Přestože celkově počet obyvatel za poslední období nepatrně poklesl, je území MAS migračně atraktivní, čímž se liší od zbytku ORP Vsetín. Migrační saldo v MAS je dlouhodobě mírně kladné, tedy do obcí se stěhuje více obyvatel, než z nich odchází. Celkový mírný úbytek obyvatelstva je tedy způsoben převahou osob zemřelých nad narozenými. Nejvíce se lidé stěhují do Janové, která je díky své poloze vyhledávaným zázemím města Vsetín; dále jsou migračně atraktivní Huslenky a Halenkov. Obyvatelstvo se vystěhovává zejména ze Zděchova a z Velkých Karlovic, což souvisí s odchodem mladých lidí za prací.

Hustota zalidnění je velmi nízká: pouze 56,2 obyvatel na km². Důvodem je sídelní struktura MAS, konkrétně velké katastry jednotlivých obcí, jež souvisí s polohou MAS (horská oblast, pohraničí)⁴.

Tab. č. 8: Počet obyvatel a hustota zalidnění v obcích MAS Valašsko – Horní Vsacko k 31.12.2014

	Počet obyvatel (2014)	Katastrální plocha [km ²]	Hustota zalidnění (obyv./km ²)	Počet obyvatel (2004)	Změna počtu obyv. 2014/2004 (%)
Halenkov	2 453	42,2	58,1	2 390	102,6
Hovězí	2 383	22,1	107,4	2 356	101,1
Huslenky	2 214	35,1	63,1	2 079	106,5
Janová	751	9,2	81,6	723	103,9
Karolinka	2 612	42,1	62,0	2 884	90,6
Nový Hrozenkov	2 666	43,6	61,1	2 714	98,2
Velké Karlovice	2 517	80,8	31,2	2 650	95
Zděchov	581	13,0	44,7	632	91,9
MAS VHV	16 177	288,1	56,2	16 428	98,5
ORP Vsetín	66 665	662,2	100,7	68 340	97,5
Zlínský kraj	585 261	3 963,1	147,7	593 130	99,1

Pramen: ČSÚ

Věková struktura obyvatel MAS Valašsko – Horní Vsacko je obdobná jako v celém ORP Vsetín. V roce 2014 převažovala v MAS i v ORP nejstarší složka obyvatel (ve věku 65 a více let) nad složkou nejmladší (0–14 let); index stáří za MAS dosáhl hodnoty 117,4 a za ORP 113,6. Za poslední období se věkové poměry MAS zhoršily; ještě v roce 2006 převažovala nejmladší složka obyvatel nad nejstarší (index stáří byl 97,3), o rok později již byl poměr vyrovnaný (100,1)⁵.

Pouze v jedné obci – Halenkově – dosud převažují nejmladší obyvatelé nad nejstaršími. Nejstarší obyvatelé převažují nad nejmladšími nejvýrazněji ve Zděchově, Velkých Karlovicích a Karolince.

Oproti průměru kraje je však situace v MAS relativně příznivá, protože hodnota indexu stáří k 31.12.2004 byla za Zlínský kraj 126,3, což je výrazně vyšší než index stáří za celou MAS.

⁴ Viz Příloha č. 4: Rozmístění obyvatelstva.

⁵ Viz Příloha č. 5: Index stáří.

Tab. č. 6: Věková struktura obyvatel MAS Valašsko – Horní Vsacko k 31. 12. 2014

	Počet obyvatel			Podíl obyvatel (%)			Index stáří
	0–14	15–64	65+	0–14	15–64	65+	
Halenkov	424	1 663	366	17,3	67,8	14,9	86,3
Hovězí	354	1 643	386	14,9	68,9	16,2	109,0
Huslenky	329	1 536	349	14,9	69,4	15,8	106,1
Janová	124	500	127	16,5	66,6	16,9	102,4
Karolinka	364	1 741	507	13,9	66,7	19,4	139,3
Nový Hrozenkov	367	1 848	451	13,8	69,3	16,9	122,9
Velké Karlovice	334	1 695	488	13,3	67,3	19,4	146,1
Zděchov	66	415	100	11,4	71,4	17,2	151,5
MAS VHV	2 362	11 041	2 774	14,6	68,3	17,1	117,4
ORP Vsetín	9 759	45 823	11 083	14,6	68,7	16,6	113,6
Zlínský kraj	84 863	393 295	107 103	14,5	67,2	18,3	126,3

Pramen: ČSÚ

Vzdělanost obyvatel MAS se od posledního sčítání lidu (za období 2001–2011) zvýšila. Ubylo obyvatel se základním vzděláním a bez vzdělání (z 29,9 % na 22,5 %), a také vyučených obyvatel (ze 41,6 % na 39,8 %). Naopak přibylo osob s maturitou nebo s vyšším odborným vzděláním (z 23,5 % na 27,9 %) a s vysokoškolským vzděláním (ze 4,3 % na 6,8 %).

Žáci a studenti dojíždějí – podobně jako v případě dojížděky do zaměstnání – nejvíce do Vsetína (přibližně třetina vyjíždějících žáků). Z obcí MAS jsou centry dojížděky do škol především Hovězí a Halenkov.

Úroveň vzdělanosti je v MAS i přes zmíněné zlepšení stále nízká, a to jak ve srovnání s průměrem ORP Vsetín, tak i s průměrem Zlínského kraje. Bez maturity je 62,3 % obyvatel MAS, což je více než v ORP Vsetín (53,4 %) i v kraji (53,5 %). Vysokoškolské vzdělání má 6,8 % obyvatel MAS, ale 9,2 % obyvatel ORP a dokonce 10,4 % obyvatel kraje. Horší vzdělanostní struktura obyvatel MAS je dána i nedostatkem pracovních příležitostí pro obyvatele s vyšším dosaženým vzděláním, kteří z důvodu nedostatku pracovních příležitostí region opouštějí.

Tab. č. 10: Vzdělanost obyvatel MAS Valašsko – Horní Vsacko starších 15 let (2011, v %)

	Základní a bez vzdělání	Vyučen	SŠ s mat., vyšší odborné	Vysokoškolské	Neuvedeno
Halenkov	20,4	41,9	27,9	7,0	2,8
Hovězí	18,9	40,8	31,0	7,2	2,1
Huslenky	21,8	41,7	28,1	6,3	2,1
Janová	16,7	36,8	33,5	10,8	2,2
Karolinka	26,7	38,9	25,6	4,8	4,0
Nový Hrozenkov	24,2	40,4	26,0	6,1	3,3
Velké Karlovice	23,8	36,0	28,6	8,5	3,1
Zděchov	21,6	42,2	25,0	7,2	4,0
MAS VHV	22,5	39,8	27,9	6,8	3,0
ORP Vsetín	25,1	28,3	34,4	9,2	3,0
Zlínský kraj	25,1	28,4	33,4	10,4	3,0

Pramen: ČSÚ

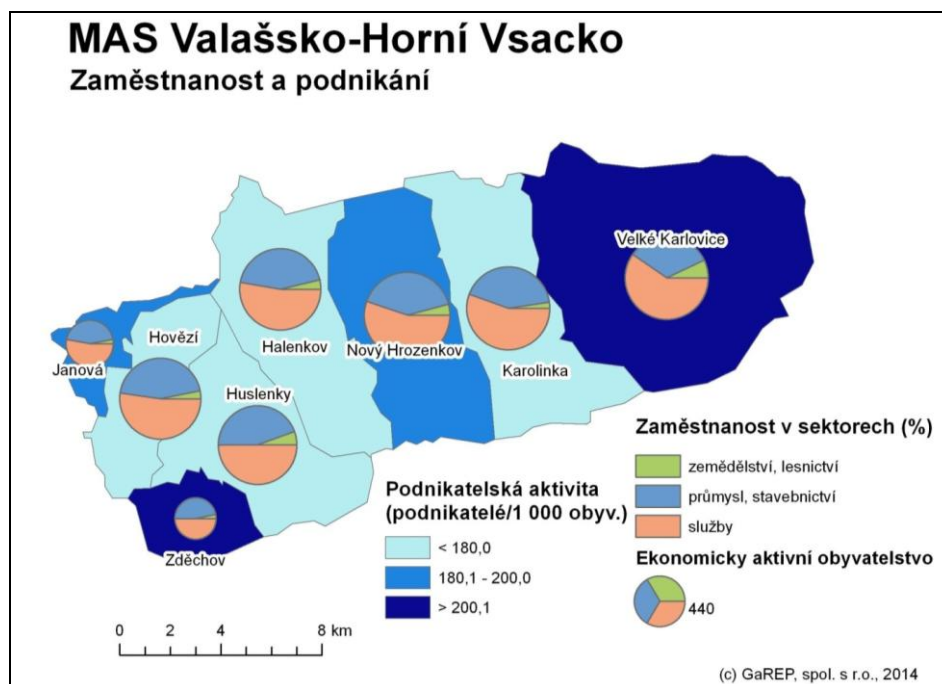
Trh práce a ekonomika

Pro hodnocení situace na trhu práce je důležitým ukazatelem **míra ekonomické aktivity**, která představuje potenciální pracovní sílu v daném regionu. V tomto ohledu je situace v MAS Valašsko – Horní Vsacko srovnatelná s průměrem Zlínského kraje i ČR; průměrný podíl ekonomicky aktivních obyvatel v MAS je podle SLDB 2011 47,8 %, v kraji 48,6 % a v ČR 48,7 %. Míra ekonomické aktivity je pouze ve třech obcích vyšší než 50 %, v žádné obci však není nižší než 40 %.

Tab. č. 11: Struktura zaměstnanosti obyvatel, vyjíždka za prací v roce 2011 (v %)

Obec	Ekonomicky aktivní obyvatelstvo	Zaměstnaní v(e)			Vyjíždějící za prací
		zemědělství	průmyslu a stavebnictví	službách	
Halenkov	48,2	3,7	43,6	52,6	38,1
Hovězí	48,5	3,2	44,6	52,3	36,2
Huslenky	50,6	5,5	44,7	49,8	46,6
Janová	51,1	2,7	44,7	52,7	56,8
Karolinka	43,7	2,3	42,2	55,5	31,9
Nový Hrozenkov	47,9	4,1	40,8	55,2	35,2
Velké Karlovice	47,3	7,0	33,4	59,6	22,5
Zděchov	50,9	3,2	47,0	49,8	45,4
MAS VHV	47,8	4,2	41,8	54,0	39,1
ORP Vsetín	48,3	3,0	42,7	54,3	28,7
Zlínský kraj	48,6	2,5	40,8	56,7	31,0

Pramen: SLDB 2011



Obr. č. 5: Zaměstnanost a podnikání

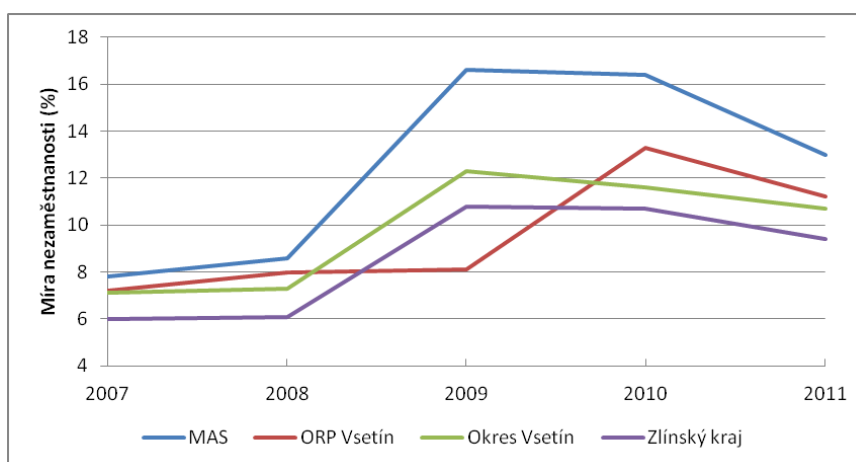
Pramen: data ČSÚ a MPSV, vlastní zpracování

Struktura ekonomicky aktivních obyvatel odráží celkové zaměření místního hospodářství, dojížďkové vazby a postavení MAS v rámci okresu i kraje. Na rozdíl od současných trendů a situace v ČR je v MAS Valašsko – Horní Vsacko mírně vyšší zaměstnanost v priméru (tj. zemědělství, lesnictví a rybolovu) – 4,2 % ze všech zaměstnaných (průměr ČR je 2,9 %). Mezi jednotlivými obcemi neexistují výraznější rozdíly; minimální zaměstnanost v priméru je v Karolině (2,3 %), maximální ve Velkých Karlovicích (7,0 %). V priméru převažuje díky přírodním podmínkám lesnictví a v zemědělství dominuje extenzivní chov ovcí a skotu. Na chov zvířat navazuje zpracování místních tradičních výrobků (sýry, jehněčí maso, vlna). Rostlinná produkce je zaměřena především na kukuřici, jetelotravní směsi a obilniny. Podíl orné půdy tvoří pouze 4 % (viz kap. Životní prostředí).

Zaměstnanost v průmyslu a stavebnictví (41,8 %) je naopak mírně vyšší než průměr ČR (38,4 %). Zaměstnanost v průmyslu a stavebnictví je výrazně nižší ve Velkých Karlovicích, kde dominuje zaměstnanost ve službách. Ta je na území MAS ve srovnání s ČR (58,6 %) stále podprůměrná, i když za posledních 10 let narostla. V roce 2011 dosáhla zaměstnanost ve službách průměrné hodnoty 54,0%. Tento trend je způsobený především rozvojem cestovního ruchu (ve kterém má území stále velký potenciál viz kapitola Cestovní ruch) a dalších služeb.

Zásadním centrem dojížďky za prací je pro obyvatele MAS Valašsko – Horní Vsacko město Vsetín, kam dojíždí téměř dvě třetiny osob vyjíždějících za prací, v absolutní hodnotě jde o více než 1 500 pracujících (z Janové a Hovězí do Vsetína dojíždí dokonce více než 80 % osob, naproti tomu z Velkých Karlovic jen necelá čtvrtina osob). Relativně obvyklá je i dojížďka do Valašského Meziříčí, i když její intenzita je neporovnatelně menší než v případě Vsetína. V rámci obcí MAS jsou centry dojížďky především Velké Karlovice (podle údajů SLDB tam v roce 2011 dojíždělo do zaměstnání 168 osob), Karolinka (161 osob), Hovězí (149 osob) a Halenkov (143 osob). Jejich význam je však ve srovnání s dojížďkou do Vsetína velmi malý.

Míra nezaměstnanosti je v obcích MAS poměrně vysoká – na konci roku 2011 činila míra nezaměstnanosti 13,0 %, zatímco v SO ORP Vsetín 11,2 % a v okrese Vsetín 10,7 %; ve Zlínském kraji 9,4 %. Novější data za úroveň obcí nebo ORP nejsou již dále dostupná. Od roku 2012 je vykazován nový ukazatel, který nahrazuje míru nezaměstnanosti, tzv. podíl nezaměstnaných (podíl dostupných uchazečů o zaměstnání z osob ve věku 15–64), který ke konci roku 2013 dosáhl v okrese Vsetín hodnoty 9,7 %.



Obr. č. 6: Srovnání míry nezaměstnanosti s vyššími administrativními celky k 31. 12. 2007–2011

Pramen: Portál zaměstnanosti MPSV, zpracování GaREP

Vývoj stavu nezaměstnanosti v MAS kopíruje dlouhodobější vývoj nezaměstnanosti jak v SO OPR, tak i v okrese a kraji. Nezaměstnanost v jednotlivých obcích MAS prochází typickými sezónními výkyvy, které se odvíjejí od počtu zaměstnaných v zemědělství, stavebnictví i cestovním ruchu. Mimo tyto pravidelné sezónní oscilace, které jsou pozorovatelné ve většině regionů, prochází nezaměstnanost také dlouhodobějšími oscilacemi. Ve sledovaném období 2007–2011 byla výrazným faktorem ovlivňujícím veškeré ukazatele trhu práce ekonomická recese, díky níž se situace nejen v obcích MAS výrazněji zhoršila (zejména roky 2009 a 2010). V roce 2011 docházelo postupně ke snižování míry nezaměstnanosti, avšak dosud nedošlo ke snížení na stav před recesí, naopak rok 2013 byl z hlediska vývoje na trhu práce poměrně špatný.

Tab. 12 zobrazuje stav nezaměstnanosti na konci let 2007–2011 a v roce 2014. Ve srovnání je patrné zhoršení situace v oblasti trhu práce, která souvisí s ekonomickou krizí a promítla se i ve vyšších územních celcích (kraj, ČR). V posledním evidovaném roce je patrné zlepšení situace. Nejvyšší je míra nezaměstnanosti v obcích Huslenky a Nový Hrozenkov.

Tab. č. 12: Stav nezaměstnanosti v obcích MAS v letech 2007–2011 a v roce 2014 (v %)

Obec	Míra nezaměstnanosti						Podíl nezaměstnaných ⁶
	12/2007	12/2008	12/2009	12/2010	12/2011	3/2014 ⁷	3/2014
Halenkov	9,0	11,0	19,2	18,7	13,8	18,0	12,0
Hovězí	7,1	6,3	15,8	14,9	11,3	12,6	8,6
Huslenky	7,2	9,1	17,9	19,8	15,3	16,5	11,5
Janová	6,8	8,5	10,0	12,3	12,0	12,1	8,8
Karolinka	8,1	8,4	18,4	16,4	12,0	19,2	12,4
Nový Hrozenkov	7,3	8,3	18,1	18,3	15,0	18,8	12,2
Velké Karlovice	8,3	8,5	13,1	12,5	11,6	15,8	10,6
Zděchov	8,1	9,7	14,2	16,2	10,7	13,1	8,9
MAS	7,8	8,6	16,6	16,4	13,0	16,5	11,0
Zlínský kraj	6,0	6,1	10,8	10,7	9,4	12,1	8,5
ČR	6,0	6,0	9,2	9,6	8,6	11,7	8,3

Pramen: Portál zaměstnanosti MPSV, zpracování GaREP

Vysoká míra nezaměstnanosti v obcích MAS je dána zejména nesouladem v nabídce a poptávce po práci. Zatímco **počet uchazečů o zaměstnání** dosahuje v obcích v součtu hodnot v řádech stovek, v nejhrošším období ekonomické recese i tisíce, nabídka **volných pracovních míst** je minimální a pohybuje se v řádech desítek. V celém mikroregionu je podíl dlouhodobě nezaměstnaných (tj. více než 12 měsíců) ze všech uchazečů 18,8 %.

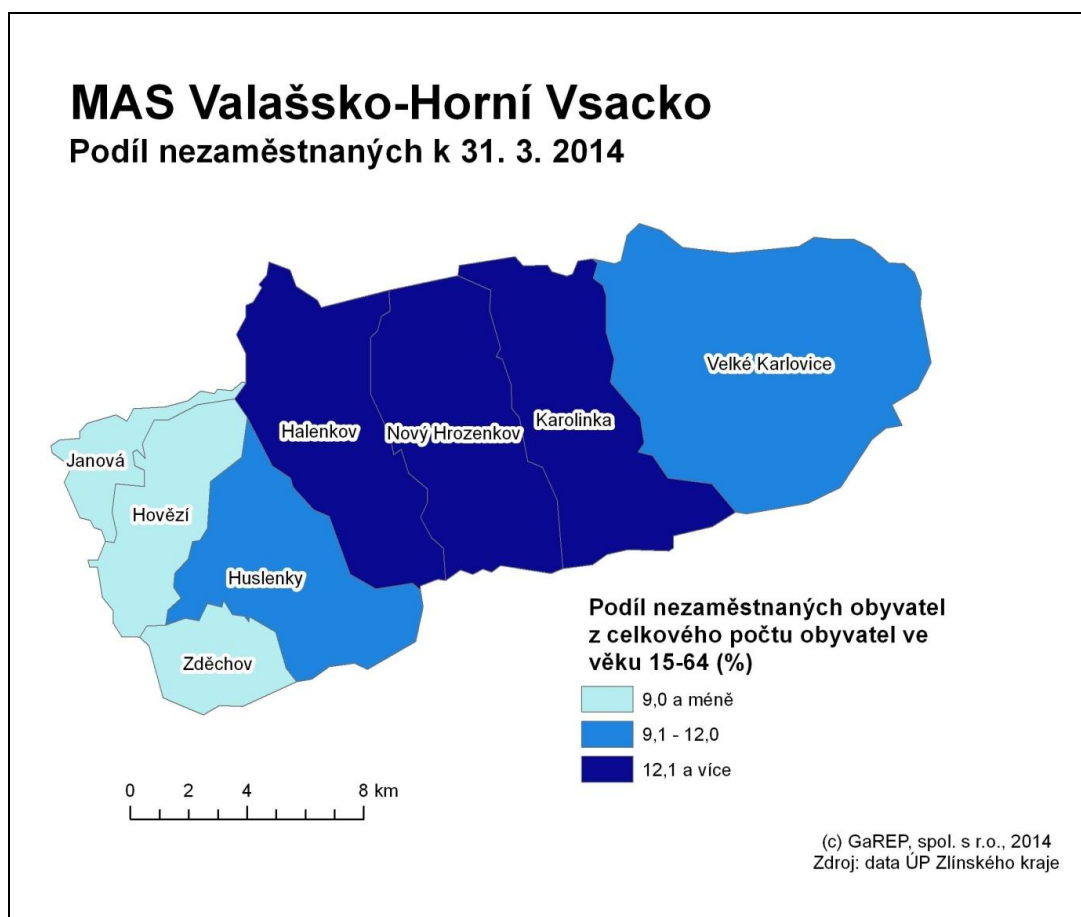
⁶ Nový způsob vykazování nezaměstnanosti od 1. 1. 2013. Podíl nezaměstnaných = počet uchazečů o zaměstnání / počet obyvatel ve věku 15 – 64 let * 100.

⁷ Pro srovnatelnost spočteno stejným způsobem jako u měř nezaměstnanosti v období 2007–2011, tj. míra nezaměstnanosti = počet uchazečů o zaměstnání / počet ekonomicky aktivních obyvatel * 100.

Od roku 2012 je vykazován nový ukazatel, který nahrazuje míru nezaměstnanosti, tzv. **podíl nezaměstnaných** (podíl dostupných uchazečů o zaměstnání z osob ve věku 15–64). Jeho hodnoty jsou celkově o několik procent nižší, než činila míra nezaměstnanosti (viz tab. 5).

Stav nezaměstnanosti se liší v jednotlivých obcích MAS. Z obr. 7 je patrný shluk obcí ve střední části území MAS, kde se vyskytuje nejvyšší podíl nezaměstnaných. Situace je způsobená především hroší dopravní dostupností místa a nedostatkem pracovních nabídek v území. Nejnižší podíl nezaměstnaných mají obce v západní části MAS v blízkosti regionální centra města Vsetín. Směrem na východ se podíl nezaměstnaných zvyšuje. V nejvýchodnější obci území Velké Karlovice je podíl nezaměstnaných nižší díky významné roli cestovního ruchu a lepší dostupnosti do města Rožnov pod Radhoštěm. Nejvyšší hodnoty vykazují obce Halenkov (12,0 %) Nový Hrozenkov (12,2 %) a Karolinka (12,4 %).

Srovnáním míry nezaměstnanosti za prosinec 2011 a za březen 2014 (prosincové hodnoty nejsou k dispozici, ale byly by vyšší) zjistíme, že v žádné obci se situace v oblasti zaměstnanosti nezlepšila. Relativně stabilní je situace v obci Janová. K největšímu zhoršení došlo v Karolince (7,2 %), Halenkově (4,2 %) a ve Velkých Karlovicích (4,2 %).



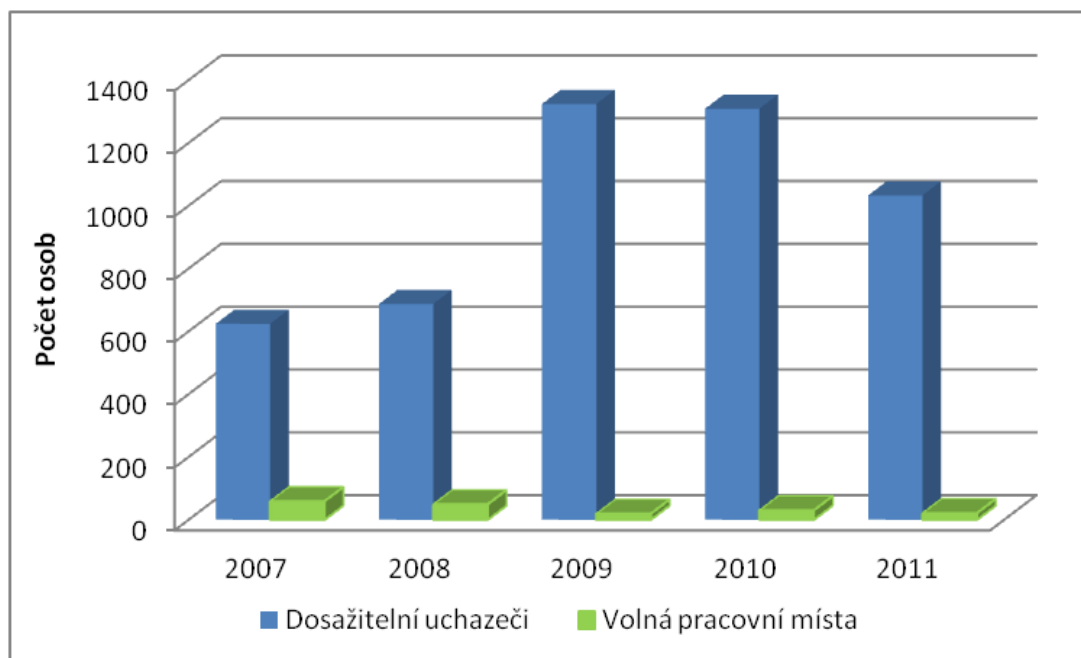
Obr.č. 7: Míra nezaměstnanosti v MAS Valašsko Horní Vsacko k 31. 3. 2014

Pramen: MPSV

Veřejně prospěšné práce (VPP) pro nezaměstnané jsou využívány ve všech obcích MAS. Starostové obcí mají s VPP dobrou zkušenost a považují je za přínosné.

Sociální podnikání je inovativní formou zaměstnávání znevýhodněných skupin obyvatel (např. absolventů bez praxe, lidí nad 55 let věku, matek s malými dětmi, dlouhodobě nezaměstnaných, lidí se zdravotním postižením nebo duševně nemocných). Ve Zlínském kraji je ke dni 3. 4. 2014 evidováno 13 sociálních podniků, z toho jsou 4 podniky se sídlem v územní jednotce okresu Vsetín. Pro srovnání uvádím počet sociálních podniků v hlavním městě Praha, kde se ke stejnému datu nachází 41 sociálních podniků. Zlínský kraj se svými v adresáři vedených 13 sociálními podniky je v této četnosti na 7. místě z celkových 14 krajů České republiky. Tato evidence z adresáře sociálních podniků dostupných na www.ceske-socialni-socialni-podnikani.cz je na bázi dobrovolnosti. Proto je tento zdroj pouze orientační, ale je jediným aktuálně dostupným⁸. Na území MAS v současnosti neexistuje platforma sociálního podnikání, i když zde existuje jistý potenciál pro její vznik.

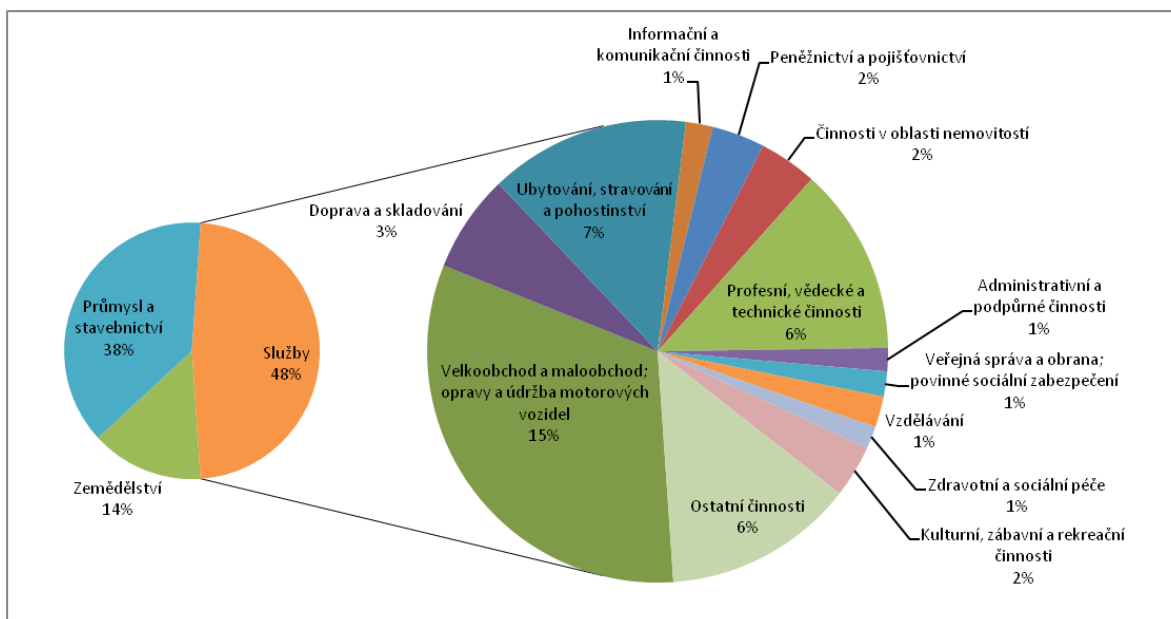
Podnikatelskou aktivitu (tj. počet podnikatelských subjektů na 1 000 obyvatel) ovlivňuje zejména poloha a velikost obce, často však také podmínky pro rozvoj cestovního ruchu, který je významnou aktivitou v některých obcích MAS. Hodnota podnikatelské aktivity je v obcích MAS vyrovnaná – v průměru 192 podnikatelských subjektů na 1 000 obyvatel, nejvyšší hodnotu má obec Velké Karlovice (239), následovaná obcí Zděchov (202). Ve srovnání s ČR, kde je podnikatelská aktivita 259 podnikatelů na 1 000 osob, je v MAS hodnota výrazně nižší. Tuto situaci vnímají i obyvatelé (viz kap. 2.2). Ve struktuře podnikatelských subjektů dominují služby (48 %) nad průmyslem a stavebnictvím (38 %), zemědělství je zastoupeno méně (14 %). Ve službách převažuje kategorie velkoobchod a maloobchod, opravy a údržba motorových vozidel (15 %); ubytování, stravování a pohostinství (7 %) a profesní, vědecké a technické činnosti (6 %). Struktura podnikatelských subjektů v MAS Valašsko – Horní Vsacko je znázorněna na obr. 5.



Obr. č. 8: Průměrný počet uchazečů o zaměstnání a volných pracovních míst v MAS Valašsko – Horní Vsacko v letech 2007–2011

Pramen: Portál zaměstnanosti MPSV, zpracování GaREP

⁸ Pramen: Diplomová práce: *Možnosti založení sociálního podniku na Vsetínsku, 2014*, Bc. Ludmila Heriánová, DiS.



Obr. č. 9: Struktura podnikatelských subjektů v MAS Valašsko – Horní Vsacko k 31. 12. 2012
Pramen: MOS, ČSÚ

Mezi největší podniky z hlediska zaměstnanosti a významu pro celý region jsou středně velké podniky s více než 50 zaměstnanci (HP Tronic ve Velkých Karlovicích, ZAMET v Huslenkách, Sklářny v Karolině), ale i malé podniky lokalizované ve všech obcích MAS.

Tab. č. 13: Nejvýznamnější podnikatelské subjekty

Obec	Podnikatelský subjekt	Počet zaměstnanců	Převažující oblast podnikání	Míra podnik. aktivity (2012)
Halenkov	Beech s.r.o.	20–40	výroba nábytku	177
	Forest Mass, a.s.	10–20	zpracování dřeva	
	Jednota, spotřební družstvo ve Vsetíně	10–20	obchod	
	Toptex pletací příže s.r.o.	10–20	výroba plet. přízí	
	Topstone, s.r.o.	10–20	úprava povrchů	
Hovězí	KVD s.r.o.	20–40	šití, zpracování vlny, kartonáž	175
	KRAL – VUHŽ s.r.o.,	20–40	kovovýroba, nástrojárna	
	Jednota, spotřební družstvo ve Vsetíně	40–60	služby, sklady, potraviny	
	Vsacko Hovězí a.s.	10–20	zemědělství	
	Alena Dorňáková	10–20	kovovýroba	
Huslenky	ZAMET, spol. s.r.o.	80–100	zpracování plechu	179
Janová	<i>Neuvedeno</i>			194
Karolinka	Hotel Soláň	10–20	hotelnictví	178
	CRYSTALEX a.s.	120–140	průmyslová výroba	
	Penny Market s.r.o.	10–20	obchod	

Obec	Podnikatelský subjekt	Počet zaměstnanců	Převažující oblast podnikání	Míra podnik. aktivity (2012)
Nový Hrozenkov	ZAMET, spol. s.r.o.	20–40	strojírenství	196
	Charita sv. Rodiny Nový Hrozenkov	20–40	sociální služby	
Velké Karlovice	HP Tronic s.r.o. (3 hotely)	160–180 stálých + 100-120 brigádníků	hotelnictví, wellnes	239
	Pila MSK, a.s.	40–60	dřevařská výroba, kovovýroba	
	Timber Production s.r.o.	40–60	dřevařská výroba	
	TP EUROokna s.r.o.	20–40	dřevařská výroba	
	František Podešva	20–40	autodoprava, benzinka	
	SYNOT REAL ESTATE, k.s.	20–40	hotelnictví	
Zděchov	<i>neuveдено</i>			202

Pramen: dotazníkové šetření v obcích OÚ; MOS ČSÚ

Problémem příhraničních oblastí byl odliv různých ekonomických aktivit po roce 1990. Proto je v obcích MAS řada objektů brownfields⁹, z nichž některé jsou v současné době nabízeny jako volné objekty/pozemky pro podnikání (viz tab. 7). Tyto objekty pro podnikání jsou lokalizovány na území šesti obcí. Volné pozemky pro podnikání se nacházejí na území sedmi obcí, vlastnická struktura je různá – buď jsou objekty/pozemky ve vlastnictví obce, soukromé osoby nebo ve vlastnictví církve, což může být překážka pro využití pozemků.

Tab. č. 14: Volné objekty/pozemky pro podnikání

Název obce	objekty pro podnikání	druh, velikost, vlastnictví	pozemky pro podnikání	rozloha, vlastnictví
Halenkov	ANO	BEECH Halenkov s.r.o.	ANO	50 000 m ² , obec
Hovězí	ANO	SSHR – Sklady Dolanka, 5 000 m ² , soukromé	ANO	5 000 m ² , soukromé
		Dům č.p. 684, č.p. 733, 50 m ² , soukromé		
		(kanceláře) sklady		
Huslenky	NE	---	NE	---
Janová	NE	---	ANO	53 900 m ² , soukromé
Karolinka	ANO	Nebytové prostory, 50–100 m ² , obecní	ANO	28 461 m ² , soukromé
		Výrobní prostory skláren, 500–800 m ² , soukromé		

⁹ Brownfields jsou pozemky a budovy, které ztratily svoje původní využití nebo jsou málo využitě. Často mají – nebo se předpokládá, že mají – ekologické poškození a zdevastované výrobní i jiné budovy. Seznam Brownfieldů na území MAS identifikovaných ve strategii ZK (Strategie využití brownfields ve Zlínském kraji) je v příloze č. 6

Název obce	objekty pro podnikání	druh, velikost, vlastnictví	pozemky pro podnikání	rozloha, vlastnictví
Nový Hrozenkov	ANO	DREVOINDUSTRIA CZ a.s. Soubor objektů – 3 800 m ² , soukromé	ANO	26 042 m ² , církevní
		Areál bývalého JZD – Čubov, Soubor objektů – 3 047 m ²		Soubor pozemků cca 35 000 m ² , soukromé
Velké Karlovice	ANO	Výrobní závod, 600m ² , soukromé	ANO	Průmyslová zóna Timber, soukromé
		Výrobní závod – rozestavěno, 2000 m ² , soukromé		
Zděchov	ANO	Areál bývalého JZD – kravín, 850 m ² , obecní	ANO	Zpevněné plochy – areál JZD – 3 200 m ² , obecní
		Správní budova v areálu bývalého JZD (2 podlaží), 200 m ² , obecní		Pozemky v údolí Místné – 9 200 m ² , soukromé a obecní

Pramen: dotazníkové šetření v obcích OÚ

Doprava

Územím MAS prochází silnice II. třídy č. 487, která protíná území ve směru z východu na západ a spojuje Zlínský kraj se Slovenskem (hraniční přechod Velké Karlovice – Makov). Kromě toho se zde nachází několik silnic III. třídy a místní komunikace. Územím MAS prochází železniční trať č. 282 Vsetín – Velké Karlovice.

Dopravní infrastruktura

Kvalita hlavního silničního tahu tedy silnice II/487 je uspokojivá. V letech 2013 – 2015 proběhla na několika jejích částech kompletní rekonstrukce. Jednalo se konkrétně o tyto úseky:

- úsek Velké Karlovice – státní hranice
- úsek Ústí u Vsetína – Hovězí
- Směrová úprava silnice a nový most v úseku Nový Hrozenkov – Podťaté, 3. Etapa Bzové
- úsek Halenkov – Nový Hrozenkov

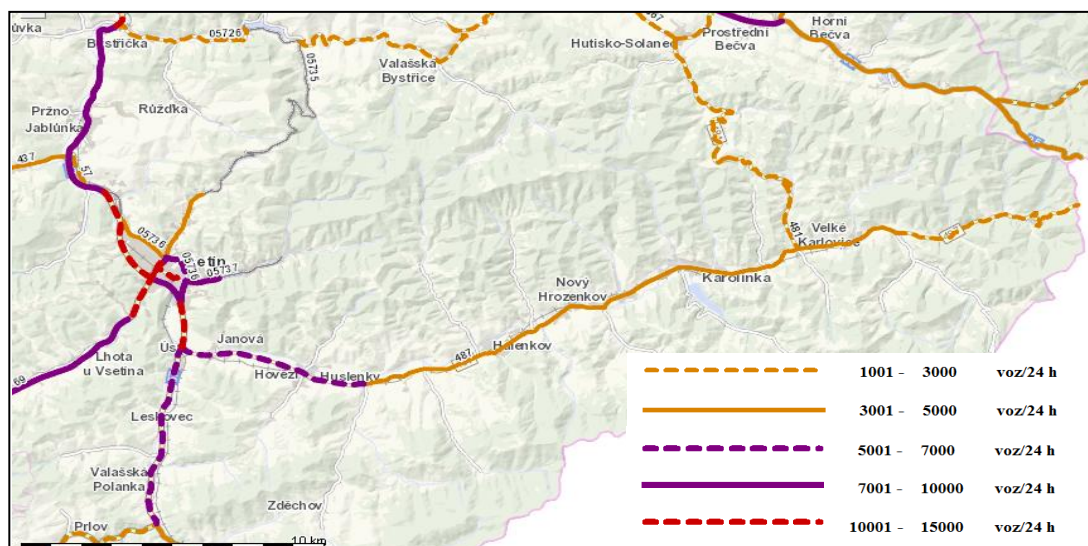
Problematická je však situace na většině silnic III. tříd, místních komunikacích a lesních cestách, kdy většina těchto komunikací je v havarijním stavu a obce nedisponují dostatečnými finančními prostředky na jejich opravy. Jednotlivé obce spravují obvykle kolem 20 km místních komunikací (obec Huslenky dokonce 72 km, naopak obec Janová pouze 7,5 km), z nich téměř čtvrtina vyžaduje opravu (v Karolince a Velkých Karlovicích je to téměř polovina komunikací).

Neuspokojivá je také situace u chodníků pro pěší v obcích MAS. V některých úsecích chodníky vůbec nejsou a nebo jsou ve značném stupni opotřebení a nesplňují bezbariérové

užívání a jsou tak pro osoby s tělesným postižením nebo pro maminky s kočárky zcela nevyhovující. Problémem je také malý počet bezpečných přechodů pro chodce.

Dopravní zatížení

Obr. č. 10: Intenzita dopravy na území MAS Valašsko – Horní Vsacko



Pramen: Celostátní sčítání dopravy 2010, Ředitelství silnic a dálnic

V západní části MAS je poměrně vysoká intenzita dopravy, směrem na východ intenzita dopravy klesá. Přes obce Janová, Hovězí a Huslenky projede během 24 hodin téměř 6 tisíc vozidel. Halenkovem a Novým Hrozenkovem projede více než 4,5 tisíce vozidel, přes Karolinku a Velké Karlovice téměř 4 tisíce vozidel denně.

Celkově je frekvence dopravy na území MAS nižší než na „souběžné“ komunikaci I. třídy č. 35 Rožnov pod Radhoštěm – hraniční přechod Bílá-Bumbálka.

Tab. č.15: Nejzatíženější úseky silnic II. třídy MAS Valašsko – Horní Vsacko

Číslo úseku	Číslo silnice	Úsek	Počet mot. vozidel za 24 h
7-2400	II/487	Křižovatka s I/57 – Huslenky	5 903
7-2406	II/487	Huslenky – křižovatka s III/4877 u Halenkova	4 648
7-2410	II/487	Křižovatka s III/4877 u Halenkova – Nový Hrozenkov	4 648
7-2416	II/487	Nový Hrozenkov – Karolinka	3 858
7-2417	II/487	Karolinka – Velké Karlovice	3 858
7-2420	II/487	Velké Karlovice – křižovatka s III/48715	3 858
7-2436	II/481	Velké Karlovice – směr Hutisko-Solanec	1 561
7-2426	II/487	Křižovatka s III/48715 – státní hranice	1 341

Pramen: Celostátní sčítání dopravy 2010, Ředitelství silnic a dálnic

Obslužnost obcí MAS veřejnou dopravou je na celkem dobré úrovni a je zajišťována jak autobusovou tak železniční dopravou. Všechny obce s výjimkou Zděchova (kvůli jeho excentrické poloze) mají na železniční trati č. 282 Vsetín – Velké Karlovice zřízenou zastávku, pět obcí má dokonce po dvou železničních zastávkách. Autobusová doprava je zajišťována dopravcem ČSAD Vsetín, a.s. Spojení obcí se Vsetínem je zajištěno v průběhu pracovních dnů i o víkendu. S dopravním spojením jsou obyvatelé obcí MAS převážně spokojeni. Jen ve Zděchově se vyskytuje menší problém s dopoledními spoji a v Huslenkách je (vzhledem k poloze obce) komplikovaná doprava do jednotlivých údolí.

Za zmínku však stojí obtížné spojení z Velkých Karlovic přes Soláň do Rožnova pod Radhoštěm, které je po městu Vsetín druhým nejčastějším cílem občanů MAS a to kvůli cestě za prací a do školy. Nejhorší situace je v zimním období, kdy díky horským podmínkám na Soláni často dochází ke zpoždění spoje nebo dokonce ve výjimečných případech při sněhových kalamitách spoj vůbec nedorazí a zůstane viset pod kopcem.

Na území MAS zcela chybí napojení veřejnou dopravou na Slovensko. Železniční trať končí v obci Velké Karlovice, takže lidé, kteří by chtěli cestovat vlakem na Slovensko musí nejprve na Vsetín a poté přesednout na železniční trať č. 280 Hranice na Moravě – Horní Lideč – Púchov. Podobná je situace v autobusové dopravě. Autobusový spoj, který by propojoval obce MAS s obcemi na Slovensku neexistuje. Do sousední obce Makov se občané MAS dostanou pouze když využijí spoj jedoucí z Frenštátu pod Radhoštěm, který dále zastavuje v Rožnově pod Radhoštěm, v Prostřední nebo Horní Bečvě a nebo na Bílé-Bumbálka. Tento spoj však jezdí jen čtyřikrát za den. Důvody, proč není území MAS spojeno se slovenskými obcemi, jsou dle koordinátora dopravy Zlínského kraje finanční náklady a nutnost licence pro mezinárodní dopravu pro autobusového dopravce, který by chtěl tuto službu poskytovat.

Technická infrastruktura

Vybavenost technickou infrastrukturou je na území MAS dobrá. V každé obci MAS využívají občané jako zdroj pitné vody kombinaci veřejného vodovodu a vlastních studen. V žádném sídle se neprojevují nedostatky ohledně kvality pitné vody a ve většině z nich splňuje pitná voda i přísnější limity pitné vody pro kojence. Kapacita vodovodní sítě umožňuje ve většině obcí napojení dalších objektů. Technický stav vodovodní sítě nevyhovuje pouze v obci Huslenky. Největším správcem vodovodní sítě na území MAS je VaK Vsetín a.s., ten je správcem ve všech obcích s výjimkou obcí Halenkov (správce: Obce a Mikroregion Vsetínsko), Huslenky (správce: Služby obce Huslenky s.r.o.) a Karolinka (správce: Městský bytový podnik Karolinka, p.o.).

Vybudovanou kanalizaci má v současné době 5 obcí. Na území MAS se nyní dokončuje realizace projektu Čistá řeka Bečva II., který má zajistit odkanalizování i další obce (Huslenky) a rozšíření kanalizace na území obcí Hovězí a Velké Karlovice. Kolaudace této investiční akce je plánována na konec roku 2015. Do výstavby kanalizace napojené na čistírnu odpadních vod se v roce 2014 zapojily také obec Zděchov a Janová, které financování řešily v rámci jiných projektů. Již v současné době je čištění odpadních vod nejčastěji realizováno pomocí čistíren odpadních vod.

Plynofikační síť je zavedena ve všech obcích.

Obce neuvádějí, že by využívaly obnovitelné zdroje energie, pouze v některých obcích využívají soukromí majitelé sluneční kolektory.

Kapacita elektrické sítě vyhovuje všem obcím při stávajícím odběru. Ve Velkých Karlovicích vyplynulo ze šetření se zástupci obce, že je potřeba zrealizovat zokruhování vysokého napětí nebo vyřešit napojení ze dvou stran. Je třeba upozornit, že při výrazném zvýšení odběru např. z důvodu vybudování umělého zasněžování sjezdovek by mohla být kapacita elektrické sítě bariérou rozvoje.

Nedostatky ohledně signálu mobilních telefonů se projevují v obcích Halenkov, Karolinka, Nový Hrozenkov, Velké Karlovice a v obci Zděchov.

Internetové připojení je dostupné ve všech obcích, většinou je však řešeno prostřednictvím bezdrátové sítě. Přesto většina obcí hodnotí internetové připojení jako dostačující. Pouze v některých obcích (např. Velké Karlovice, Huslenky) je problém s připojením v odlehlejších údolích. Kabelový internet, jako nejstabilnější způsob připojení však zdaleka není ve všech obcích.

Obecní rozhlas prošly v roce 2012 kompletní modernizací v rámci společného projektu Preventivní povodňová ochrana – varovný systém ochrany před povodněmi pro mikroregion Valašsko – Horní Vsacko. V rámci projektu došlo k pořízení nových bezdrátových rozhlasů, které umožňují kvalitní, celoplošné a včasné informování obyvatel o dění v obci. Zároveň byly také pořízeny hladinoměry a srážkoměry, které závčas upozorňují na blížící se nebezpečí rychlých povodní a další živelné pohromy.

Obce MAS se často potýkají se zastaralým veřejným osvětlením, jehož provoz je značně energeticky náročný a náklady na opravy jak stožárů, tak svítidel jsou stále vyšší. Ve většině obcí je nutná jeho kompletní modernizace.

Odpadové hospodářství je na území MAS dobře rozvinuté. Odpady se třídí v každé obci a to prostřednictvím barevných kontejnerů na papír, sklo a plasty, které jsou pravidelně vyváženy. Několikrát do roka je také řešen odvoz nebezpečného odpadu, kdy je pro občany přistaven na určitý den kontejner, do kterého mohou tento odpad vyhodit. Biologický odpad je řešen v každé obci samostatně. Sběrné dvory a kompostárny jsou zřízeny v obcích Huslenky a Karolinka, které okolním obcím nabízejí možnost přistavení kontejnerů i odvoz biologického odpadu. V obci Janová a v obci Hovězí využívají služeb firmy Veselý Grunt, s.r.o., která pravidelně přistavuje kontejnery na kompost a po naplnění je odváží.

Velké centrum sběru odpadu nazvané logistické centrum odpadů Mikroregionu Vsetínsko je umístěno v přilehlém městě Vsetín.

Přehled technické infrastruktury v obcích MAS zobrazuje tabulka v příloze č. 7.

Vybavenost obcí a služby

Komerční služby

Dostupnost komerčních služeb na území MAS je dle dotazníkového šetření na obecních úřadech dobrá. Pouze Velké Karlovice označily celkovou nabídku služeb jako nedostatečnou. Spádovou obcí za komerčními službami, které na území dané obce nejsou dostupné, je město Vsetín a město Karolinka. Jako nejčastěji nejhůře dostupná služba byl volen bankomat, který se v území MAS nachází pouze v Karolince. Skutečnost dobře dostupných služeb na území MAS potvrdilo i dotazníkové šetření mezi obyvateli (viz kap. 2.2)

Tab. č. 16: Špatně dostupné služby v obcích

Halenkov	bankomat
Hovězí	bankomat, lékárna, cukrárna
Nový Hrozenkov	bankomat, benzínová čerpací stanice
Velké Karlovice	bankomat
Zděchov	stravovací a ubytovací služby, wellnes, fitcentrum, poradenství pro přestárlé a občany v nouzi

Pramen: dotazníkové šetření v obcích OÚ

Veřejné služby

Mateřská škola se nachází ve všech obcích MAS. Základní škola je také ve všech obcích, ale ve třech obcích (Janová, Huslenky a Zděchov) se nachází pouze první stupeň, od 6. třídy je třeba dojíždět do sousedních spádových obcí. V obci Halenkov je kromě základní školy i základní škola praktická, v Karolince je základní umělecká škola. Střední školy žáci navštěvují nejčastěji ve Vsetíně. Hřiště (i školní) a tělocvična se nachází ve všech obcích MAS.

Tab.č. 17: Mateřské a základní školy v obcích MAS

Obec \ Škola	Halenkov	Hovězí	Huslenky	Janová	Karolinka	Nový Hrozenkov	Velké Karlovice	Zděchov
MŠ	ano	ano	ano	ano	ano	ano	ano	ano
ZŠ (1. – 5.)	-	-	ano	ano	-	-	-	ano
ZŠ (1. – 9.)	ano	ano	-	-	ano	ano	ano	-

Pramen: dotazníkové šetření v obcích OÚ

Problematickým jevem je v posledních letech nedostatečná kapacita některých MŠ. Je způsobena zejména demografickým vývojem a migrací obyvatel. Z níže uvedené tabulky vyplývá, že ve školním roce 2013/2014 nebylo vyhověno 35 žádostem o přijetí do MŠ. Někteří rodiče jsou nuceni své děti dovážet do MŠ v sousední obci. Na území neexistují jesle, ani žádná jiná alternativa předškolního vzdělávání a výchovy dětí. Upřesňujícím dotazníkovým šetřením na podzim roku 2015 byli znovu osloveni ředitelé mateřských škol ke zjištění obsazenosti jejich MŠ ve školním roce 2015/2016. I když počet dětí, kterým nebylo vyhověno, byl už nižší, stále se vyskytovaly obce, kde nebyly všechny žádosti uspokojeny.

Tab. č. 18: Naplněnost kapacity MŠ v roce 2013/2014

ÚDAJE K 30.9.2013					
Mateřská škola	kapacita	počet dětí přijatých	% naplněnosti	žádosti o přijetí do MŠ	
				jimž nebylo vyhověno	z toho se zdrav. postižením
Halenkov	76	76	100,00%	4	0
Hovězí	74	72	97,30%	10	0
Huslenky	60	50	83,33%	0	0
Nový Hrozenkov	85	76	89,41%	0	0
Velké Karlovice	79	79	100,00%	9	0
MŠ při ZŠ Karolinka	72	72	100,00%	12	0
Janová	24	24	100,00%	0	0
Zděchov	25	18	72,00%	0	0
CELKOVÁ KAPACITA MŠ MAS	495	467	94,34%	35	0

Zdravotní péči zajišťují stálé ordinace praktického lékaře a stomatologa v šesti obcích a dětského lékaře ve třech obcích (viz tab.). Obtížně dostupná zdravotní péče je pouze v obci Janová, která však leží pouze cca 5 km od Vsetína, kde jsou dostupné i další zdravotnické služby.

Sociální péče je na území zajištěna především Charitou svaté rodiny Nový Hrozenkov, která je zřizována Římskokatolickou církví a její působnost je v obcích Hovězí, Huslenky, Zděchov, Halenkov, Nový Hrozenkov, Karolinka a Velké Karlovice. Součástí charity je Dům pokojného stáří v Novém Hrozenkově s kapacitou 16 lůžek a Víceúčelový charitní dům V Halenkově, který poskytuje odlehčovací službu a provozuje denní stacionář. V obcích, kde nejsou sociální služby zajištěny, poskytuje Charita sv. rodiny terénní pečovatelské a ošetřovatelské služby. Jedinou obcí kam Charita sv. rodiny nedojíždí je obec Janová, která může využít nabídky Charity Vsetín. V městě Karolině se nachází jediný Domov pro seniory, který je zařízením příspěvkové organizace Sociální služby Vsetín a je zřizován Zlínským krajem. Kapacita tohoto domova je v současnosti 146 lůžek a část zařízení je bezbariérová.

Podle zdroje „Strategie území správního obvodu ORP Vsetín v oblasti sociálních služeb“ působí na území ORP Vsetín celkem 18 zařízení, které poskytuje 52 sociálních služeb, což je v porovnání s územím MAS dost zásadní rozdíl. Většina těchto služeb je situována přímo ve městě Vsetín a v okolních vesnicích je velký nedostatek.

Dle této strategie V ORP Vsetín vůbec nejsou poskytovány tyto sociální služby – centra denních služeb, domovy pro osoby se zdravotním postižením, chráněné bydlení, zařízení pro krizovou pomoc a terapeutické komunity. Dále bylo zjištěno, že největší procento odmítnutých zájemců o sociální službu představují senioři. Nejčastější důvody pro odmítnutí zájemců o sociální službu byla nedostatečná kapacita sociálního zařízení a fakt, že zájemce nespadal do cílové skupiny, které zařízení nabízí své služby.

Dle dotazníkového šetření mezi obyvateli jsou zdravotní i sociální služby dobře dostupné (viz kap. 2.2), u sociálních služeb je však problémem kapacita jednotlivých zařízení.

Tab.č. 19: Lékařská péče v obcích

	praktický lékař	praktický lékař pro děti a mládež	stomatolog	specializovaní lékaři
Stálá ordinace	Halenkov Hovězí Huslenky Karolinka N. Hrozenkov Velké Karlovice	Halenkov Hovězí N. Hrozenkov	Halenkov Hovězí Huslenky Karolinka N. Hrozenkov Velké Karlovice	Karolinka
Dojíždějící lékař	Zděchov		-	Halenkov Hovězí N. Hrozenkov Velké Karlovice

Pramen: dotazníkové šetření v obcích OÚ

Bydlení

V obcích MAS Valašsko – Horní Vsacko převažují rodinné domy (podle údajů ze SLDB 2011 je průměrně 95,8 % domů rodinných). Více než pětina domů v obcích není trvale obydlena; ve Velkých Karlovicích je to téměř třetina. Téměř polovina neobydlených domů je však využívána k rekreaci. Největší počet neobydlených domů sloužících k rekreaci je právě v obci Velké Karlovice a v obci Karolinka. V dotazníkovém šetření mezi obyvateli se prokázalo, že občané jsou se situací v oblasti kvality a dostupnosti bydlení spokojeni (viz kap. 2.2).

Tab. č. 20: Domy a byty v obcích

Obec	Počet domů	Počet rodinných domů	Počet neobydl. domů	% podíl neobydl. domů	Počet neobydl. domů k rekreaci	Počet bytů	Počet neobydl. bytů
Halenkov	716	679	147	21,6	28	962	202
Hovězí	691	671	108	16,1	60	962	171
Huslenky	709	702	131	18,7	34	810	163
Janová	261	258	52	20,2	38	314	65
Karolinka	549	482	146	30,3	86	1 274	313
Nový Hrozenkov	857	822	181	22,0	29	1 143	255
Velké Karlovice	972	920	316	34,3	257	1 280	426
Zděchov	209	205	52	25,4	24	253	65

Pramen: SLDB 2011

Z dotazníkového šetření u zástupců obcí na podzim roku 2015 vyplývá, že obce se snaží do svých nových územních plánů zahrnout nové plochy pro zástavbu. Jedním z omezujících faktorů je, že katastry obcí se nacházejí v CHKO a tudíž, zahrnutí těchto ploch pro zástavbu

do územních plánů není jednoduché prosadit. Kromě Velkých Karlovic, kde se předpokládá cca do dvou let připravit 10 stavebních míst v lokalitě Miloňov, které jsou na pozemcích obce, nevlastní v současné době žádná obec volné stavební pozemky k prodeji. Pozemky navržené či schválené v nových územních plánech obcí k zástavbě jsou tedy hlavně v soukromém vlastnictví. Zástupci většiny obcí MAS odpověděli, že poptávka po stavebních pozemcích převyšuje nabídku. Pouze v obci Zděchov, kde obec vybuodovala v nedávné době stavební obvod Machalky, nabídka odpovídá současné poptávce.

Život v obcích

Kromě technické infrastruktury a zajištění základní občanské vybavenosti jsou důležité i podmínky pro sportovní, kulturní a volnočasové aktivity v regionu. Existence sportovních, kulturních a volnočasových zařízení výrazně přispívá ke zlepšení kvality života nejen místních obyvatel, ale i návštěvníků regionu.

Níže uvedená tabulka, vycházející z dotazníkového šetření na obecních úřadech, ukazuje vybavení obcí základní sportovní a kulturní infrastrukturou. Toto dotazníkové šetření bylo ještě na podzim roku 2015 doplněno o aktuální informace.

Obce regionu Valašska – Horního Vsacka sice disponují sportovními a kulturními zařízeními, ale jejich dostupnost a technický stav mnohdy neodpovídá současným potřebám. Ve všech obcích se sice nachází hřiště, tělocvična, výletišťe a dětské hřiště. Většina obcí disponuje svahy s lyžařskými vleky. Klimatické podmínky posledních let vykazují vyšší riziko nepříznivého vlivu sezonních výkyvů, což se odráží v nabídce zimních sportů. Aktivnímu obyvatelstvu schází v některých obcích sportovní haly či víceúčelová sportovní hřiště. Z upřesňujícího dotazníkového šetření mezi představiteli obcí vyplývá, že městy Nový Hrozenkov a obec Velké Karlovice mají již zpracovány projekty na výstavbu kryté sportovní haly, v minulosti však nebyly úspěšné se zajištěním více zdrojového (dotačního) spolufinancování těchto projektů.

Z kulturní infrastruktury jsou nejčastější knihovny, které fungují ve všech obcích. I když se v posledních letech díky čerpání grantů zlepšilo technické vybavení knihoven, je nutné v tomto trendu pokračovat. Rovněž stav knihovnického fondu je mnohdy nedostačující.

Ve čtyřech obcích se nachází kulturní dům (ve Zděchově funguje kulturní a společenské centrum v budově fary). Kino se nachází ve dvou obcích. Přičemž obě kina jsou dosud vybavena pouze starou technologií s možností promítání 35 mm filmových projektorů. Proto v současné době tato kina promítají pouze výjimečně a to pouze z omezené nabídky filmů, která by se procesem digitalizace výrazně rozšířila. Ve třech obcích se nacházejí galerie, a ve čtyřech obcích muzea (Velké Karlovice, Nový Hrozenkov, Karolinka, Zděchov). Přítomnost muzeí a galerií souvisí s místními specifiky, zejména s folklórem a místními umělci – např. Muzeum sklářství v Karolině, Muzeum hasičské techniky ve Zděchově, Památník Antonína Strnadla a Galerie Valašského umění v Novém Hrozenkově nebo Karlovské muzeum. V Karolině funguje Valašské národní divadlo, které disponuje vlastním ochotnickým souborem, ale také pravidelně hostí představení profesionálních divadel. Dobře zajištěné možnosti kulturního vyžití na území MAS potvrzuje i dotazníkové šetření mezi obyvateli, kde většina obyvatel hodnotí tuto skutečnost kladně (viz kap. 2.2). Z šetření mezi obcemi vyplývá ale čím dál finančně nákladnější provoz těchto zařízení.

Z dotazníkového šetření mezi obyvateli i obcemi nejčastěji vyplývá, že na území obce chybí klubovny a centra pro volný čas nebo víceúčelová sportovní hřiště pro různé druhy sportů.

Tab. č. 21: Kulturní a sportovní zařízení v obcích MAS Valašsko – Horní Vsacko

	Knihov-na	Kult. dům	Kino	Výle-tiště	Dětské hřiště	Hřiště	Tělo-cvična	Kostel
Halenkov	ano	ano	-	ano	ano	ano	ano	ano
Hovězí	ano	ano	ano	ano	ano	ano	ano	ano
Huslenky	ano	-	-	ano	ano	ano	ano	ano
Janová	ano	-	-	ano	ano	ano	ano	-
Karolinka	ano	-	-	ano	ano	ano	ano	ano
Nový Hrozenkov	ano	ano	-	ano	ano	ano	ano	ano
Velké Karlovice	ano	-	ano	ano	ano	ano	ano	ano
Zděchov	ano	ano*	-	ano	ano	ano	ano	ano

* fara Zděchov – kulturní a společenské centrum

Pramen: dotazníkové šetření v obcích OÚ

V jednotlivých obcích MAS Valašsko – Horní Vsacko působí řada spolků a sdružení. Nejčastějšími jsou myslivecká sdružení (7 obcí), hudební a pěvecké spolky (6 obcí), Orel či Sokol, hasiči a včelaři (shodně po 5 obcích). Působí zde však i široká škála dalších sdružení věnujících se kulturním, sportovním nebo obecně volnočasovým aktivitám; např. turisté, fotbalisté, Český červený kříž, šachové oddíly, divadelní spolky a další¹⁰.

Obce žijí **bohatým společenským životem**. Pořádá se v nich množství akcí, které jsou zaměřeny na různé zájmové skupiny. Jsou věnovány místním tradicím (fašanky ve Zděchově, vodění barana v Janové, stavění či kácení máje, poutě, vodění barana atd.), konají se dny tradičních řemesel, folklorní festivaly, divadelní přehlídky na Hovězí a v Karolince, košty místních produktů a další. Pro děti se konají dětské dny, pálení čarodějnic, mikulášské besídky apod., pro dospělé různé plesy a zábavy.

Informace o dění v obci se k občanům dostanou především prostřednictvím vývěsek a úředních desek místních samospráv. Každá obec má své internetové stránky, občané mají možnost přijít na veřejná zasedání zastupitelstev, všechny obce využívají místní rozhlas. Všechny obce vydávají obecní zpravodaj – nejčastěji 4 x ročně. Obec Hovězí vydává zpravodaj dokonce měsíčně. Obec Zděchov vydává zpravodaj pouze 1 x ročně, obec ale vlastní televizní kabelový rozvod, kde funguje obecní infokanal s týdenní aktualizací.

Možnosti kulturního vyžití hodnotí obyvatelé obcí převážně kladně, i když s možnostmi sportovního vyžití jsou spokojeni více než s vyžitím kulturním. V obcích obyvatelům chybí především klubovny a centra volného času nebo víceúčelová hřiště pro různé druhy sportů.

Cestovní ruch

MAS Valašsko – Horní Vsacko má velmi dobré podmínky pro rozvoj cestovního ruchu. Tuto skutečnost podtrhuje i dokument národního významu – Politika územního rozvoje ČR, kde

¹⁰ Seznam spolků v jednotlivých obcích je v příloze č. 8.

území MAS spadá do Specifické oblasti Beskydy, která je mimo jiné vymezena i pro „vysoký rekreační potenciál“¹¹. Území MAS je známé především díky svému lidovému charakteru a výborným podmínkám pro cestovní ruch v zimní sezóně. V současné době se území dostává do podvědomí širší veřejnosti i díky silně rozvíjející se cykloturistice. Potenciál rekreačních ploch je nadprůměrný, vhodný především pro měkké formy turistiky – venkovská turistika, agroturistika, cykloturistika, pěší turistika, hipoturistika – a pro zimní sporty. Právě mimořádně dochovaný krajinný ráz s vhodně umístěnou infrastrukturou pro provoz aktivního cestovního ruchu a svérázná lidová kultura přitahují do území nejvíce turistů.¹² V místě výskytu mimořádných přírodních (viz tab. 16) nebo i kulturně historických zajímavostí¹² jsou v terénu značeny naučné stezky nebo významné přírodní objekty.



Obr. č. 11: Lokality s významnými objekty lidové architektury

Pramen: Atlas cestovního ruchu

Letní turistika

V letní sezóně je možné využívat venkovní koupaliště ve Zděchově, Novém Hrozenkově a Velkých Karlovicích. Právě přírodní koupaliště v Novém Hrozenkově nazývané „Balaton“ se podařilo velmi dobře rekonstruovat a v letních měsících se sem sjíždí i lidé ze širšího okolí. V areálu koupaliště se koná i velké spektrum doprovodných aktivit (skoky na lyžích, volejbal, strongman, atd.). U hotelu Horal ve Velkých Karlovicích bylo vybudováno několik specializovaných sportovních zařízení – lanový park, devítijamkové golfové hřiště a termální bazény v hotelu. Specifikem Valaška – Horního Vsacka je hipoturistika, která je zde rozvíjena jako v jednom z mála území v rámci celé České republiky. Vyjíždky na koních je možné v současné době uskutečnit v obcích Hovězí, Janová, Karolinka, Velké Karlovice. Hipoturistika je úzce svázaná s agroturistikou. Vyhledávanými místy turistů jsou rovněž rozhledny,

¹¹ Politika územního rozvoje České republiky 2008

¹² Příloha č. 3: Seznam nemovitých kulturních památek MAS

na území MAS se nachází tři Miloňová, Sůkenická a Ztracenec. Míst s nádherným rozhledem je na území MAS ale vícero.

Díky svému členitému a atraktivnímu reliéfu je síť turistických cest poměrně hustá, stejně jako síť cyklotras (viz tab. 14 a obr. 8). K nejznámějším oblastem patří zejména oblast Javorníků a Soláně. Mezi návštěvníky oblasti je velmi oblíbená cyklostezka Bečva, která se vine podél řeky Bečvy od Velkých Karlovice až do Vsetína a díky asfaltovému povrchu je vhodná i pro in-line bruslaře.

Tab. č. 22: Cyklostezky, cyklotrasy a trasy pro pěší turistiku

Cyklotrasy, cyklostezky	Délka trasy (km)
Cyklostezka č. 471 Bečva	38
Velká Podkova	90
Malá Podkova	57
Cyklotrasa č. 6117: Vsetín-Semetín-Chléviska-Syrákov-Lačnov-Pulčín-Halenkov-Dinotice-Vsetín	38
Trasa č. 6020/1: Okruh Velké Karlovice	22
Trasa č. 6020/2: Okruh Velké Karlovice	22
Trasa č. 6020/3: Okruh Velké Karlovice	17
Trasa č. 6020/4: Okruh Velké Karlovice	21
Trasa č. 6020/5: Okruh Velké Karlovice	20
Turistické trasy	
Bumbálka-přes Velký Javorník – Huslenky (Javorníky)	43
Huslenky-Kychová- hřeben Javorník (Javorníky)	8,5
Halenkov-Kyčera- hřeben Javorník (Javorníky)	6
Karolinka-Stanovnice-Frňovské sedlo-hřeben Javorník (Javorníky)	9,5
Velké Karlovice-Pluskovec-Bukovina-hřeben Javorník (Javorníky)	8,5
Huslenky-přes Cáb-Rožnov pod Radhoštěm (Vsetínské Vrchy)	23
Výstupové trasy na hřeben Vsetínských vrchů z Hutiska, Huslenek, Halenkova, Velkých Karlovic (Vsetínské Vrchy)	7–13

Pramen: <http://www.valassko-hornovsacko.cz/>¹³

Rozvoj cykloturistiky je v území podpořen zajištěním přepravy cyklistů pomocí cyklobusů a cyklovlaků:

- Valašský cyklobus ze Vsetína. Trasa: Vsetín – Nový Hrozenkov, Vranča – Velké Karlovice, Podťaté.
- Valašský cyklobus z Rožnova pod Radhoštěm. Trasa: Pustevny – Bílá přes Horní Bečvu a rozc. Hlavatá – Pustevny – Velké Karlovice přes Solán – Horní Bečva, Bečvice.
- Cyklovlak Vsetín – Velké Karlovice.

Ve Velkých Karlovicích byl v roce 2012 otevřen Bike Park Kyčerka, který je umístěn na jižním svahu v údolí Pluskovec (700 m n. m.) a disponuje kotevním vlekem (905 m). Singletrail Bike Park Kyčerka je součástí a zároveň centrálním zázemím Specialized Bike resortu Valašsko (systém tras, služeb a informací pro cyklisty). Tento cyklistický resort je největším svého druhu v České republice a nabízí 3 trasy různých obtížností pro terénní cyklistiku. V létě 2015

¹³ Mapu turistických tras v území zobrazuje příloha č. 9

došlo k otevření dalších nových tras pro bikery a to ve Velkých Karlovicích v Pluskovci a Lěskovém a ve Zděchově .

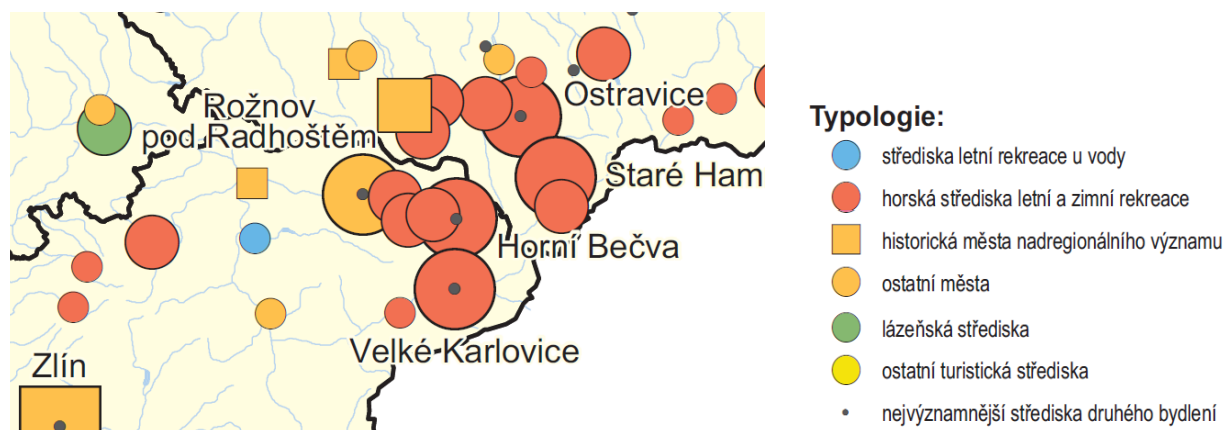
Zimní turistika

Území MAS a jeho okolí je velmi atraktivní také v zimní sezóně. Vhodné klimatické podmínky a členitost reliéfu předurčují území pro rozvoj sjezdového i běžeckého lyžování. Nižší nadmořská výška a tím i méně stabilní podmínky v zimě, společně s odlehlostí území a nižší kvalitou infrastruktury nedovolují území konkurovat např. Jeseníkům či Krkonošům, avšak pro specifické skupiny návštěvníků (mladé rodiny s dětmi, studenti, pobyty pro školy) je i tento stav relativně vyhovující. Území slouží spíše jako rekreační zóna pro Moravu, vzhledem k blízkosti větších měst se lze soustředit i na krátkodobé formy rekreace (víkendové pobyty).

Turistům se nabízí desítky kilometrů hřebenovek vhodných pro běžecké lyžování (nejvíce oficiálně značeným lyžařských tras vede z Velkých Karlovic dále na východ). Zde existuje potenciál rozšíření sítě udržovaných a značených tratí. Sjezdařské terény nabízejí nejrůznější stupně obtížnosti s vleky rozličných délek v několika lyžařských areálech např.: Ski centrum Kohútka, Ski Razula, Ski Soláň, Ski Karolinka, Ski Vranča, Ski Zděchov, Ski Kyčerka, Ski Bambuch. Novinkou v regionu je poskytování společného skipasu, do kterého se zapojilo 6 lyžařských středisek na území Valašska – Horního Vsacka.

Mimosezónní turistika

Návštěvnost území mimo letní a zimní sezónu je relativně nižší než v sezóně, ovšem cykloturistiku i pěší turistiku lze provozovat i v tomto mimosezónním období. Návštěvnost mimo sezónu by se mohla zvýšit v případě, že region bude poskytovat turistům také různé aktivity, které lze vykonávat i při horším počasí (aquapark, lanové centrum, muzeum...).



Obr. č. 12: Funkční typologie středisek cestovního ruchu

Pramen: Atlas cestovního ruchu

Přestože území nabízí řadu atraktivit cestovního ruchu, potenciál pro další rozvoj stále existuje. Spočívá především v oblasti dalších forem aktivní turistiky (nordic walking, zorbing, aquapark apod.), dobudování doprovodné infrastruktury u cykloturistiky a zlepšení úrovně propagace podnikatelů v cestovním ruchu a mimosezónních aktivit.

Pro rozvoj cestovního ruchu je nezbytná také základní infrastruktura, tzn. ubytování v různých cenových kategoriích, možnosti stravování a jiné doplňkové služby. V současné

době je kladen důraz především na kvalitativní rozvoj těchto zařízení s dostatkem doplňkových služeb.

Ubytovací základnu tvoří bývalá zařízení cestovního ruchu (hotely, ubytovací hostince, penziony), transformovaná podniková rekreační zařízení a v neposlední řadě i nově vybudovaná zařízení. Rozmístění ubytovacích služeb je nerovnoměrné. Většina ubytovacích zařízení se nachází v centrech turistického ruchu. V tomto ohledu je dobrá vybavenost především ve Velkých Karlovicích, kde se nachází i 4 hvězdičkový hotel Lanterna, několik dalších kvalitních možností ubytování a bylo zde proinvestováno velké množství prostředků do zkvalitnění základní infrastruktury. Některá zařízení zde lze využít i pro kongresovou a incentivní turistiku¹⁴. V ostatních obcích tvoří řadu ubytovacích zařízení bývalá zařízení tzv. volného cestovního ruchu – transformovaná podniková rekreační zařízení. Kvalita těchto ubytovacích zařízení sice postačuje pro vybrané skupiny návštěvníků (mladé rodiny, školní lyžařské kurzy apod.), avšak až na výjimky nepřitahuje návštěvníky, kteří vyžadují komfortní ubytování s kvalitním zázemím a službami (bazén, sauna, restaurace...). Problematická je situace ubytovacích zařízení, do kterých nebylo investováno z důvodů nedostatku finančních prostředků jejich vlastníků. Ty se stávají v konečném důsledku zátěží jak pro vlastníky, tak i pro krajinu. Přehled počtu hromadných ubytovacích zařízení zobrazuje následující tabulka. Detailnější přehled i s vyznačeným typem ubytování je obsažen v příloze č. 10.

Tab. č. 23: *Infrastruktura pro cestovní ruch*

Obec	Počet zařízení sloužící k ubytování	Počet lůžek v ubytovacích zařízeních	Počet nebydl. domů sloužících pro rekreaci	Turistické informační centrum (TIC)
Halenkov	7	184	70	ne
Hovězí	4	172	17	ne
Huslenky	2	70	-	ne
Janová	3	64	38*	ne
Karolinka	18	465	11	ano
Nový Hrozenkov	6	423	99	ano
Velké Karlovice	89	2586	469	ano
Zděchov	4	28	90	ne
Celkem	133	3 992	794	-

Pramen: dotazníkové šetření v obcích OÚ, zprášující dotazníkové šetření MAS, *data z VDB ČSÚ, RURÚ ORP Vsetín

Nabídka služeb hostinských zařízení také zcela neodpovídá potřebám regionu. I když se situace v posledních letech zlepšila, stále se jako problematické jeví u mnohých zařízení hlavně zastaralost, nedostatečné kapacity a kvalita služeb stravovacích zařízení. Samostatná stravovací zařízení nebylo dosud možné dotačně podporovat, a proto se jejich technický stav a vybavenost velmi liší. Provozovatelé poskytující stravovací služby mají provozovny často pronajaté a tím jsou také značně omezeni při rekonstrukcích a modernizacích zařízení.

¹⁴ Incentivní turistika – tj. moderní forma motivace a odměňování zaměstnanců, obchodních partnerů nebo klientů. Investice do incentivní turistiky vede k dosažení vyšších pracovních výkonů a ke zvýšení firemní loajality.

Návštěvnost v území

K růstu návštěvnosti území přispívají akce zaměřené na uchování tradic a ukázky řemeslných prací jako jsou akce: Sklářský a vánoční jarmark v Karolině, zimní Kateřinské jarmarky na Hovězí a ve Velkých Karlovicích, tradiční Řezbářské dny ve Velkých Karlovicích s návštěvností okolo 50 tis. návštěvníků), Halenkovské a Huslenské slavnosti, Hejtmanský den.

Každoročně se pořádají na území MAS také různé sportovní závody. Mezi největší patří Zděchovská grapa (motorkos) s návštěvností okolo 4 tisíc návštěvníků, závod v běhu na lyžích Karlovská 50, celoročně sportovní akce Resortu Valachy a ostatní sportovní závody (horská kola, závody veteránů, fotbalové turnaje, hasičské soutěže a další.

K návštěvníky nejvyhledávanějším akcím patří také bezesporu Karlovský gastrofestival, který pořádá Resort Valachy ve Velkých Karlovicích. Tento svátek valašské gastronomie a regionálních produktů přivítal na svém sedmém ročníku na podzim 2015 přes 40 tisíc návštěvníků.

Výhodou území je existence krajské Centrály cestovního ruchu Východní Moravy (CCRVM) se sídlem ve Zlíně, která napomáhá ekonomickému rozvoji kraje a zaměstnanosti, zvýšení návštěvnosti kraje v jeho jednotlivých turistických oblastech a vytváření sítě partnerství a služeb. CCRVM jako organizace cestovního ruchu koordinuje rozvoj, propagaci a prezentaci cestovního ruchu v turistickém regionu Východní Morava a zaměřuje se na maximální využití turistického potenciálu území. Aktuální informace o dění v regionu Valašsko je možné nalézt na webu: <http://www.vychodni-morava.cz/lokalita/20/valassko>.

Turistické informační centrum se nachází ve třech obcích, a to v Karolině (při Muzeu sklářství a Zvonice na Soláni), Novém Hrozenkově (u Památníka Antonína Strnadla a Kohútka) a Velkých Karlovicích. Informační centra nabízí propagační materiály a mapy pro různé aktivity, které se v oblasti nacházejí. Návštěvníky oblasti jsou hojně navštěvována především IC ve Velkých Karlovicích, IC na Zvonici na Soláni a v Novém Hrozenkově na Kohútce.

K propagaci oblasti přispívá také sdružení obcí Valašsko – Horní Vsacko a to jak účastí na veletrzích různě po republice i v zahraničí, tak také vydáváním nových map pro cyklisty či běžkaře.

Území MAS Valašsko – Horní Vsacko je pro aktivity v oblasti cestovního ruchu velmi vhodné. Oblast vykazuje neustálé zlepšování ve vztahu k základní a doprovodné turistické infrastruktuře. Nabídka je v současnosti velmi pestrá a umožňuje uspokojit požadavky méně i více náročných turistů. Zlepšování je možné především v kvalitě služeb a rozšiřování základní infrastruktury. Také je potřeba identifikovat další možné atraktivity území a rozšíření stávajících, což pomůže prodloužit letní i zimní sezónu a zpestřit region i z pohledu mimo sezónní turistiky.

Pro rozvoj cestovního ruchu je také nutnou podmínkou spolupráce všech zainteresovaných subjektů, ať už ze soukromé, tak i veřejné sféry, a zřízení destinačního managementu. Jelikož je území MAS relativně malé, nabízí se spolupráce s okolními regiony (včetně Slovenska).

Bezpečnost

Bezpečnost v území zajišťují složky Integrovaného záchranného systému, kterými jsou: Policie ČR, jednotky požární ochrany a zdravotnická záchranná služba.

Území MAS spadá do dvou obvodních oddělení Policie ČR: Hovězí a Janová do oddělení Vsetín a zbývající obce do oddělení Karolinka. Obecní policii nezřizuje žádná z obcí. Dle ročních zpráv Policie ČR je obcí s nejnižší mírou kriminality Hovězí, nejvyšších hodnot v přepočtu na obyvatele dosahovaly v letech 2011 a 2012 Velké Karlovice, dále také Karolinka a Nový Hrozenkov. Míra kriminality je celkově o cca čtvrtinu nižší než ve Vsetíně a na přibližně 40 % průměru ČR. Objasněnost trestných činů přesahuje 50 %. Řešené přestupky v obcích značně kolísají a obvykle se pohybují v řádech desítek. V této oblasti vybočuje obec Karolinka, která řeší přestupků více, než všechny ostatní obce dohromady.

V Karolince, Novém Hrozenkově a Huslenkách starostové obcí uvedli, že na kriminalitu, či počet přestupků má vliv cestovní ruch. Je možné, že s postupným rozvojem cestovního ruchu na území MAS, budou tyto negativní vlivy cestovního ruchu pozorovány i v dalších obcích.

Bezpečnostně preventivní akce jsou pořádány v podstatě ve všech obcích. Nejčastěji ve spojitosti s činnostmi základních škol se zaměřením na děti.

Všechny obce mají dle zákona č. 133/85 Sb. zřízenou na svém území jednotku požární ochrany (dále JPO). Tyto jednotky jsou dle tohoto zákona zařazeny do kategorie JPO II, III (zasahují i mimo území svého zřizovatele) a V. Obce Velké Karlovice a Karolinka mají na svém území zřízeny dvě JPO. Do kategorie JPO II je zařazena jednotka obce Halenkov a Karolinka, do kategorie JPO III jsou zařazeny jednotky obcí Hovězí, Nový Hrozenkov Velké Karlovice a do kategorie JPO V jsou zařazeny jednotky obcí Janová, Huslenky, Zděchov, Karolinka – Stanovnice, Velké Karlovice - Podřaté. Území MAS Valašska – Horního Vsacka je velmi hornaté a těžko přístupné pro hasičskou techniku, která není postavena na speciálním terénním podvozku. Toto území je dle směrnice Ministerstva vnitra a Ministerstva zemědělství pro hlídkovou činnost a hašení lesních požárů v rámci systému Letecké hasičské služby charakterizováno vyšší výskytem lesních ekosystémů s vyšším rizikem lesních požárů. Vzhledem k tomu, že některé JPO mají zastaralou techniku, je potřeba ji obnovit, aby byla vhodná pro tento typ terénu. Tabulka níže uvádí evidenci požárů a zásahů JPO na území obcí MAS. Tabulka níže uvádí evidenci požárů v letech 2009 – 2013 v okr. Vsetín. Z celkového počtu požárů bylo necelých 10% na území MAS, a z lesních požárů více jak 10%.

Tab. č. 24: Evidence požárů na území MAS

Rok	Požáry celkem v okrese Vsetín	Lesní požáry okrese Vsetín	Obce MAS Valašsko - Horní Vsacko	
			Celkem	Lesní požáry
2009	187	35	20	3
2010	209	47	16	5
2011	216	54	24	7
2012	209	71	22	9
2013	178	38	13	3
Celkem	999	245	95	27

Ve městě Karolinka bylo začátkem roku 2013 otevřeno výjezdové stanoviště Zdravotnické záchranné služby se dvěma záchrannými vozy, které má na starosti rychlou zdravotnickou

pomoc na území MAS. V květnu 2014 byl zprovozněn pod hrází přehrady Stanovnice heliport sloužící pro následný transport pacientů a Karolinka tak dokončila kompletaci prostor a vybavení jednotek Integrovaného záchranného systému na svém území.

Všechny obce MAS jsou v území ORP Vsetín, jejíž správní území je dotčené zvýšenými riziky z mimořádných událostí, způsobených změnou klimatu a haváriemi nebezpečných látek. V každé obci MAS se nachází sbory dobrovolných hasičů, kteří jsou zřizováni obcí. Většina má k dispozici hasičskou zbrojnicí s potřebnou technikou. Budovy hasičských zbrojnic jsou na celkem dobré úrovni a většina prošla malými modernizacemi, některé tyto modernizace teprve plánují. Problémem však je potřebná hasičská technika, která je u většiny dobrovolných hasičů ve špatné kvalitě a je značně zastaralá. Jedná se především o hasičské cisterny a další potřebné hasičské vybavení.

Polovina obcí identifikovala dopravně nebezpečná místa. Jde o různorodé záležitosti od přechodů pro chodce, napojení místních komunikací po místa se špatnou viditelností. V dotazníkovém šetření se prokázalo, že se občané na území MAS cítí spíše bezpečně (viz kap. 2.2).

Tab. č. 25: Nebezpečná místa na území MAS*

Hovězí	přechody pro chodce
Huslenky	úzké silnice, špatná viditelnost, přejezdy ČD
Nový Hrozenkov	Silnice II/487
Zděchov	křižovatky (silnice III třídy x místní komunikace)

Pramen: dotazníkové šetření v obcích OÚ

*Halenkov, Janová, Karolinka, Velké Karlovice žádná nebezpečná místa neuvedly

Rozvojový potenciál území

Správní příslušnost obcí

Následující tabulka uvádí správní příslušnost jednotlivých obcí MAS.

	Správní obvod obce s rozšířenou působností	Správní obvod obce s pověřeným obecním úřadem	Matriční úřad	Stavební úřad
Velké Karlovice	Vsetín	Karolinka	Velké Karlovice	Karolinka
Karolinka	Vsetín	Karolinka	Karolinka	Karolinka
Nový Hrozenkov	Vsetín	Karolinka	Nový Hrozenkov	Karolinka
Halenkov	Vsetín	Karolinka	Halenkov	Vsetín
Huslenky	Vsetín	Vsetín	Huslenky	Vsetín

Zděchov	Vsetín	Vsetín	Huslenky	Vsetín
Hovězí	Vsetín	Vsetín	Hovězí	Vsetín
Janová	Vsetín	Vsetín	Vsetín	Vsetín

Pramen: Český statistický úřad ke dni 31.10.2013

Územní plánování

Všechny obce v současné době zpracovávají nové územní plány, ve kterých budou zapracovány jak požadavky dotčených orgánů, tak také občanů a firem v dané obci působících. Vytvoření nového územního plánu je proces zdlouhavý a složitý, každá obec se nachází v jiné fázi. Některé už jsou těsně před schválení nového územního plánu, některé teprve řeší připomínky od dotčených orgánů.

Tab. č. 25 Přehled zpracovaných územně-plánovacích dokumentací dle obcí:

Obec	Datum schválení	Datum účinnosti	Počet změn	Příprava nového ÚP
Velké Karlovice	5.12.1996	5.12.1996	21a	Nový územní plán je již zpracován, proběhlo veřejné projednávání, ze kterého vyplynuly požadavky na doplnění, v současné době probíhá zpracování těchto připomínek, bude následovat nové veřejné projednání. Předpokládá se schválení nového územního plánu na jaře roku 2016.
Karolinka	19.06.2014	05.07.2014		Nový ÚP je již schválen.
Nový Hrozenkov	10.11.1994	1.5.1995	22	Nový ÚP je již zpracován, v současné době je ve fázi dokončování před schválením.
Halenkov	22.4.1996	22.4.1996	16	V současné době je zpracováván návrh nového ÚP ve fázi po opakovaném veřejném projednávání.
Huslenky	22.07.2015	08.08.2015		Nový ÚP je již schválen.
Zděchov	07.07.2015	23.07.2015		Nový ÚP je již schválen.
Hovězí	16.12.2014	01. 01. 2015		Nový ÚP je již schválen.
Janová	25.06.2014	09.07.2014		Nový ÚP je již schválen.

Pozemkové úpravy

Pozemkové úpravy jsou jedním z klíčových nástrojů pro rozvoj venkova. Jsou jediným nástrojem, který slouží k obnově zaniklých polních cest, přirozených liniových prvků a dalších

přírodních krajinotvorných prvků. Prostřednictvím těchto úprav se také obnovuje katastr nemovitostí. Území MAS Valašsko – Horní Vsacko je v současné době ohrožováno jak rozšiřující se zástavbou rodinných a rekreačních domů, tak také zarůstáním a zalesňováním krajiny. V poslední době se rozšířila snaha přeměnit poměrně rozsáhlé dřívější louky a pastviny na intenzivní sady, zatímco staré sady s původními druhy ovocných dřevin zůstávají z velké části neobhospodařované anebo bývají vzhledem ke své poloze likvidovány s cílem umístění zástavby. V důsledku tohoto dochází k ústupu výskytu vzácných druhů rostlin a živočichů. Důležitá je proto finanční podpora, která by umožňovala zachování původních remízků, rybníků a tradičních valašských luk, podpora pastvy hospodářskými zvířaty s cílem zachování a obnovy rozmanitosti krajiny.

Stav strategického plánování

V současné době obce nemají ještě schváleny oficiální strategické rozvojové dokumenty – Programy rozvoje obce. Strategický plán rozvoje obce, který se průběžně aktualizuje mají schválen ve Zděchově. Obec Hovězí má schválenou Koncepti rozvoje obce do konce roku 2017, nyní probíhá její aktualizace do roku 2022. Z dotazníkového šetření na podzim roku 2015 jednoznačně vyplývá, že obce si uvědomují potřebnost strategického plánování, mají zájem začít (nebo už i začaly) s přípravou Programů rozvoje obce – jako oficiálního strategického dokumentu. V obcích Halenkov a Janová už začala příprava tohoto dokumentu prostřednictvím aplikace MMR OBCEPRO, o jejímž využití jsou obce informovány.

Činnost svazků obcí na území MAS

Na území MAS se nachází dva svazky obcí.

Prvním je Sdružení Valašsko – Horní Vsacko, které sdružuje obce Velké Karlovice, Nový Hrozenkov, Halenkov, Huslenky, Zděchov, Hovězí, Janová a města Karolinka a Vsetín. Tento svazek obcí má své sídlo v Karolince a jeho hlavním cílem je propagace svazku a zájmového území, propagace cestovního ruchu, rozvoj přeshraniční spolupráce, rozvoj infrastruktury cestovního ruchu, rozvoj společenských, kulturních, sportovních a tradičních akcí, spoluvytvářet systém dopravní obslužnosti území. Sdružení V-HV spolupracuje s MAS V-HV zejména při propagaci území a při realizaci společenských, kulturních či sportovních akcí.

Druhým svazkem je Sdružení obcí Mikroregionu Vsetínsko se sídlem na Vsetíně. Toto sdružení se zasloužilo o realizaci velkých projektů Čistá řeka Bečva I a Čistá řeka Bečva II, do kterého jsou zapojeny obce Velké Karlovice, Karolinka, Nový Hrozenkov, Halenkov, Hovězí a Huslenky. Projekty spočívají ve výstavbě kanalizace a ČOV a tím ke snížení znečištění řeky Bečvy.

Spolupráce s dalšími MAS

MAS Valašsko – Horní Vsacko spolupracuje se sousedními MAS Rožnovsko a Hornolidečsko a to především na propagaci společného území, kterým je Valašsko.

Spoluprací s MAS Rožnovsko vznikl projekt Valašsko moje, který propaguje společný valašský region.

Rozvojová území

Území MAS představuje 28 812,27 ha. Většina území se nachází v oblasti vrchoviny až hornatiny s množstvím hluboce zaříznutých údolí, menší část na západě se nachází v oblasti pahorkatiny. Na území všech členských obcí MAS Valašsko – Horní Vsacko se nachází CHKO Beskydy, což představuje značné překážky při budování a rozvíjení nové infrastruktury ať už pro podnikání, pro cestovní ruch nebo při výstavbě rodinných domů.

Rekreační a památkové zóny

Území MAS Valašsko – Horní Vsacko má výborné podmínky pro rozvoj rekreace a to jak v letních tak i v zimních měsících. Nachází se zde řada lyžařských areálů, běžkařských tras, cyklostezek a cyklotras, ale také sportovišť a koupališť. Oblast je turisty celoročně hojně navštěvovaná. Nejvíce rekreačních zón se nachází v obci Velké Karlovice. Nejméně v obci Janová a Huslenky.

Památkové zóny se na území MAS Valašsko – Horní Vsacko nacházejí tři a to konkrétně v obci Velké Karlovice, Zděchov a Huslenky.

Ve Velkých Karlovicích se jedná se o vesnickou památkovou zónu Podřaté situovanou podél Podřatého potoka. Jedná se o volně rozptýlené domy karpatské typu. V Huslenkách se památková zóna nachází v místní části Kychová. Jedná se o sídelní shluk situovaný ve svažitém terénu nad potokem Kychová. Zástavbu tvoří valašské stavby roubené konstrukce typické pro oblast CHKO Beskydy. Ve Zděchově se jedná o Vesnickou památkovou zónu Hajdovy Paseky. Většina chalup nacházejících se v těchto památkových zónách je ve vlastnictví soukromých osob a ty často nemají dostatek finančních prostředků na jejich údržbu či obnovu. Valašsko – Horní Vsacko je území s hlubokou historií a bohatými tradicemi. Nachází se zde řada význačných kulturních památek a památek lidové roubené architektury. Nejznámější jsou ve Velkých Karlovicích, Novém Hrozenkově a v Karolině.

Snahou všech místních obyvatel i veřejné správy je zachování těchto památkových zón a památek samotných pro příští generace. To však bez pravidelných oprav a udržovacích prací není možné.

Tyto kulturní památky a památkové zóny by mohly být využity jako muzea či galerie, nebo jako ubytování pro návštěvníky, kteří by rádi vyzkoušeli, jak se žilo našim předkům. Velký potenciál tedy skýtají pro rozvoj cestovního ruchu.

Brownfields – zanedbané a nevyužívané plochy

Brownfield je termín, který označuje opuštěné a nevyužívané území či rozpadávající se budovy či průmyslové areály. Na území MAS se nachází několik brownfields viz kapitola 2.1 Popis území. Řada z nich je nabízených k podnikání. Využitím těchto ploch pro podnikání by došlo nejen k odstranění ekologické zátěže v dané obci, ale také ke zvýšení zaměstnanosti a zlepšení ekonomické situace v obci. Při využití brownfields nedochází k záboru volných ploch, kterých je v území nedostatek případně revitalizací brownfields se mohou volné plochy získat. Vhodné využití těchto starých zátěží by představovalo pro území MAS značný přínos.

Rozvojové kapacity

Lidský potenciál zapojitelný do rozvoje území

Rozvojové možnosti území z pohledu lidského potenciálu představují dostatečné množství lidí, kteří jsou ochotni poskytnout své znalosti a zkušenosti ve prospěch rozvoje regionu. Lidský potenciál lze chápat, jak dostatečným množstvím kvalifikovaných lidí, tak také dostatečným množstvím lidí, kteří se chtějí zapojit do rozvoje území a jsou ochotni obětovat svůj volný čas, nebo poskytnout své zkušenosti v oboru.

Na území MAS Valašsko – Horní Vsacko se nachází značný počet soukromých zemědělců a drobných podnikatelů. Tyto subjekty se snaží své podnikání nejen udržovat, ale také ho i dále rozvíjet a to prostřednictvím výroby tradičních valašských produktů a specialit. Překážkou tohoto rozvoje bývají často finanční možnosti daných subjektů. Stále častěji se však objevují legislativní překážky, které tyto drobné podnikatele odrazují od jejich záměrů. Pokud by se podařilo tyto překážky minimalizovat, anebo dokonce odstranit, přineslo by to území nejen rozvoj podnikatelských aktivit v oblasti tradičních řemesel a produktů, ale také by to umožnilo vznik nových pracovních míst.

Obce žijí bohatým společenským životem, neboť v jednotlivých obcích MAS VHV působí řada spolků a sdružení – myslivecká sdružení, hudební a folklórní spolky, Orel či Sokol, hasiči, včelaři, dále široká škála dalších sdružení věnujících se kulturním, sportovním nebo obecně volnočasovým aktivitám; např. turisté, fotbalisté, Český červený kříž, šachové oddíly, divadelní spolky a tyto spolky jsou v obcích velmi činné. Každoročně jsou pořádány jarmarky, různé folklórní akce či dětské dny nebo závody na horských kolech či lyžích. V oblasti kultury a sportu je tedy lidský potenciál v území opravdu velký. Na rozšíření činností a rozvojové aktivity těchto spolků však schází finanční prostředky. Většina akcí se uskuteční jen díky sponzorům a organizátoři akcí vše zajišťují bez nároku na honorář. S tím souvisí velmi problematické financování rozvojových aktivit neziskových organizací a spolků, které se spoléhají na podporu z obce, města nebo kraje. Pokud jim není poskytnuta podpora, často to ohrozí samotné fungování těchto organizací.

Území MAS Valašsko – Horní Vsacko je území známé díky svému lidovému charakteru a jeho obyvatelům známým jako Valaši. Snahou místních skupin je udržovat v duchu historických lidových tradic tuto architekturu a zvyky.

Využití vlastních prostředků k rozvoji území

Území MAS Valašsko – Horní Vsacko je lokalita s velkou nezaměstnaností, která je vyšší než v ORP Vsetín. V území je nedostatek velkých zaměstnavatelů a lidé tak musí za prací dojíždět do velkých měst. Největší podnikatelská aktivita, což je počet podnikatelů na 1000 obyvatel, je v obci Velké Karlovice a Zděchov.

Rozvíjet své aktivity v území z vlastních finančních prostředků jsou schopni jen velcí podnikatelé jako je například SYNOT REAL ESTATE, k.s., HP Tronic, s.r.o. či Zamet. Pro menší podnikatele či zemědělce je rozšiřování své podnikatelské činnosti jen z vlastních prostředků značně obtížné a u některých téměř nemožné, jelikož zisky z podnikání pokrývají jen běžný provoz a na případné další investice finance nejsou. Obdobně jsou na tom i obce. Realizace velkých obecních projektů by bez finanční podpory z EU nebo ministerstev byla téměř nemožná, jelikož obce nedisponují ve svých rozpočtech tak velkými částkami.

Pokud by byly využity pro rozvoj území jen vlastní prostředky, byl by rozvojový potenciál území MAS Valašsko – Horní Vsacko značně omezený a území by tak nemohlo konkurovat ostatním lokalitám. Spolufinancování rozvoje území z jiných zdrojů než vlastních je pro území zcela zásadní.

Souhrnné hodnocení území

MAS Valašsko – Horní Vsacko má exponovanou polohu v příhraniční periférii na východě ČR s hranicí se Slovenskou republikou. Problémem oblasti je stárnoucí obyvatelstvo, což je problém, který přesahuje území MAS. Na rozdíl od jiných regionů, se občané do území spíše přistěhovávají, úbytek obyvatel způsobuje především úmrtnost převyšující nad porodností. Výhoda, která může pomoci území MAS stabilizovat, je jeho potencionální migrační atraktivita, oproti zbytku ORP Vsetín. Tedy jsou zde možnosti čím upoutat nové zájemce o bydlení. Zájemci o bydlení se vyskytují v každé obci, pouze v 5 obcích jsou ale dostupné pozemky pro výstavbu.

Bezpečnost v obcích je vysoká. Problematická mohou být především identifikovaná nebezpečná místa. Počet objasněných trestných činů přesahuje 50 %.

Velkým problémem území je nedostatek pracovních příležitostí pro vysokoškolsky vzdělané obyvatele, kteří stěží hledají uplatnění i v městě Vsetín, které je významným centrem dojížděky. Tento jev má za následek odcházení vzdělanějších občanů do jiných regionů, proto je vzdělanostní struktura na území MAS stále nízká a pro její zlepšení bude potřeba vytvořit pracovní příležitosti i pro lidi s vyšším vzděláním.

Počet ekonomicky aktivních obyvatel je srovnatelný s průměrem Zlínského kraje i České republiky. Míra nezaměstnanosti je poměrně vysoká a srovnání roku 2014 (březen) s rokem 2011 vykazuje ve většině obcí významné zhoršení. Trh práce odráží zaměření místního hospodářství, tedy mírně vyšší zaměstnanost v priméru, velkou zaměstnanost ve stavebnictví a průmyslu. V tomto ohledu z území MAS vybočuje obec Velké Karlovice, kde výrazněji dominuje zaměstnanost ve službách. Velkým potenciálem území je možnost zaměstnání obyvatel ve službách napojených na cestovní ruch.

V území působí různě velké podnikatelské subjekty. Nevyšší počet zaměstnanců má firma HP Tronic (Velké Karlovice) Zamet (Huslenky) a sklárny v Karolině. Míra podnikatelské aktivity je výrazně nižší než je průměr ČR. Výraznou změnou byl především rok 1990, kdy z oblasti odcházela velká řada různých ekonomických aktivit. Z těchto dob se také na území některých obcí vyskytuje tzv. brownfields, které ale mohou obce využít a nabízet jako vhodné prostory pro případné příchozí investory.

Potencionální investory od podnikání v území odrazuje především odlehlá poloha obcí se špatnou dopravní infrastrukturou. Kvalita komunikací je velmi problematická a stěžuje případnou přepravu vytvořené produkce. Všechny obce s výjimkou obce Zděchov, mají železniční zastávku. Železniční přeprava přesto není v současné době tak atraktivní, jako dobře vybudovaná silniční síť.

Vybavenost obcí technickou infrastrukturou je na dobré úrovni, většina obcí umožňuje nebo v nejbližší době bude umožňovat napojení na splaškovou kanalizaci s čistírnou odpadních vod. Všechny obce jsou plynofikovány, s dodatečnými kapacitami el. energie a ve všech je

dostupná kvalitní pitná voda. V každé obci je zřízeno třídění odpadů a na území MAS jsou dostupné i sběrné dvory.

Občanská vybavenost je vzhledem k velikosti obcí na dobré úrovni. Občané mají v každé obci k dispozici hřiště, tělocvičnu, knihovnu a kostel. Zároveň se na území nacházejí i galerie, kina, kulturní domy a dokonce i divadlo. Nejvíce postrádanou komerční službou na území obcí je bankomat. Veřejné služby v oblasti školství jsou také zajišťovány na dobré úrovni – většina obcí má ZŠ s devíti stupni. Zdravotní péče je dobře dostupná, pouze obec Zděchov nemá zřízenou stálou ordinaci praktického lékaře. K dětskému lékaři musejí obyvatelé 4 obcí dojíždět. Obslužnost veřejnou dopravou je spíše vyhovující. Problematické je především spojení s odlehlejšími částmi obcí a chybí také přímé spojení se Slovenskou republikou.

V území převažují rodinné domy, z nichž více než pětina není trvale obydlená. Velké množství neobydlených domů slouží ale k rekreaci. Cestovní ruch se v oblasti daří rozvíjet. Oblast je dobře známá především díky čisté přírodě a svérázné lidové kultuře spojené s pastevci ovcí a dřevěnými chaloupkami. Do podvědomí širší veřejnosti se území dostalo také díky svým podmínkám pro zimní sporty a v současnosti se velmi rozvíjí i oblast cykloturistiky. Potenciál k rozvoji v oblasti cestovního ruchu je stále velký a to i z důvodu vymezení Specifiké oblasti Beskydy v Politice územního rozvoje České republiky 2008. Dá se předpovídat, že v této souvislosti půjde z centrální úrovně do území na podporu rozvoje cestovního ruchu více podpůrných aktivit.

Všechny obce jsou součástí CHKO Beskydy. Tento fakt může mít negativní vliv na rozvoj hospodářství a to z důvodu přísnějších limitů na čistotu produkce. Území disponuje zachovalou čistou přírodou s množstvím lesů a travnatých ploch. Koeficient ekologické stability je ve všech obcích velmi vysoký a ukazuje na téměř přírodní prostředí. Důležitým vodním tokem je řeka Vsetínská Bečva, která se v minulosti již několikrát rozlila. Dalším nebezpečím z hlediska prostředí jsou časté sesuvy půdy.

2.2 NÁZORY AKTÉRŮ NA STAV ÚZEMÍ

Názory obyvatel, Názory podnikatelů, Názory neziskových organizací

Názory obyvatel Horního Vsacka na kvalitu života v regionu byly zjišťovány dotazníkovým šetřením, které proběhlo na přelomu roku 2012/2013. Dotazník připravilo nejužší vedení MAS a s pomocí starostů obcí a dalších partnerů MAS byl distribuován do domácností mikroregionu. Vyplněné dotazníky mohli obyvatelé odevzdat na podatelně svého obecního úřadu, v infocentru nebo na určených místech (obchod, restaurace), přímo uvedených v úvodním textu dotazníku.

Na základních školách zajišťovali distribuci jejich ředitelé. Určeny byly pro žáky 7. – 9. tříd základních škol. Byla vyhotovena také elektronická verze dotazníku, která byla distribuována všem členům a partnerům MAS a byla taktéž přístupná přes internetové stránky MAS.

Rozdáno bylo více jak 1200 dotazníků, vyplněných se jich vrátilo 420. Detailní struktura dotazníku a výsledky dotazníkového šetření po jednotlivých obcích jsou uvedeny v příloze č. 11. Následující tabulky ukazují klíčové výsledky za celou oblast Horního Vsacka:

Tab. č. 26: Nejlépe hodnocené oblasti kvality života v obci:

Kritérium	Spokojenost obyvatel dle šetření (%)
Fungování mateřské školy	84
Celkový vzhled obce	84
Místní hřbitov	83
Vzhled veřejných budov	82
Fungování základní školy	80

Tab. č. 27: Nejhůře hodnocené oblasti kvality života v obci:

Kritérium	Nespokojenost obyvatel dle šetření (%)
Pracovní příležitosti	76
Perspektivy pro mladou generaci	66
Podnikatelské prostředí	48
Vzdělávací akce, semináře	48
Možnosti kulturního vyžití	42

Tab. č. 28: Zařízení, které obyvatelé v obci postrádají, nebo by bylo potřeba vylepšit:

Zařízení	Uvedlo obyvatel (%)
Klubovny, centra pro volný čas	43
Kavárna, čajovna, cukrárna	37
Víceúčelová hřiště pro různé druhy sportů	36
Lavičky a místa pro odpočinek, park	30
Domov pro seniory	25

Tab. č. 29: Oblasti rozvoje, na které by měl být podle obyvatel kladen největší důraz:

Oblast rozvoje	Uvedlo obyvatel (%)
Vytváření nových pracovních míst	60
Rozšiřování a zkvalitňování služeb pro občany	41
Rozvoj kultury a tradic	35
Podpora rozvoje malého a středního podnikání	35
Péče o pěkný vzhled obce	32

Co konkrétně obyvatelům v obci chybí nebo by se mělo zlepšit

(opakující se názory v dotaznících):

Obec Janová: více kulturních akcí, zázemí pro diváky ve sportovní hale, místní komunikace

Obec Hovězí: osvětlení přechodů pro chodce a zastávek – případně semafor, pracovní příležitosti, domov pro seniory, odpočinkové zóny, skatepark, bankomat, zeleň na náměstí, hřiště u bytovek, lékárna

Obec Huslenky: centrum obce, kanalizace, domov pro seniory, klubovny/centra pro volný čas

Obec Zděchov: Služby (stravovací, ubytovací, obchod, cukrárna), domov pro seniory, kulturák, dopravní spojení

Obec Halenkov: vzhled náměstí a centra obce, podpora drobného podnikání a pracovních příležitostí, bývalý objekt Kasáren, nekuřácké prostory (cukrárna, kavárna), spolková činnost (centra a klubovny pro volný čas)

Městys Nový Hrozenkov: chodníky – zejména část obce Čubov, webové stránky obce, prostor u nákupního střediska, osvětlení na hřbitově, pracovní příležitosti, společenské akce

Město Karolinka: podpora podnikatelů a pracovních příležitostí, sportovní vyžití (dětské hřiště – Horebečví, sportovní areály), klubovny / centra pro volný čas

Obec Velké Karlovice: sportovní vyžití (dětské hřiště, tělocvična), podpora malých podniků a tvorbu pracovních míst, domov pro seniory, bankomat, nekuřácké prostory (cukrárna, kavárna, klubovny pro volný čas).

Co je předností obce? Co se obyvatelům líbí a na co jsou pyšní?

(opakující se názory v dotaznících):

Obec Janová: blízkost ke Vsetínu, sportovní hala, dětská hřiště, úsporné osvětlení

Obec Hovězí: kulturní vyžití (jarmark, pouť), sportovní zázemí (Kaštýl, cyklostezka, hřiště u ZŠ), budova OÚ, kostel, MŠ

Obec Huslenky: ZŠ, MŠ, zdravotní středisko, odpadové hospodářství, budova OÚ, krajina, příroda, sportovní vyžití, mladí hasiči, cyklostezka, Gálovské lúky

Obec Zděchov: náměstí, koupaliště, dětské hřiště, starosta

Obec Halenkov: příroda, nové hřiště, knihovna, hasičský sbor, ZŠ, aktivní KČT,

Městys Nový Hrozenkov: kostel, koupaliště „Balaton“, příroda, charita – péče o seniory, památník A. Strnadla

Město Karolinka: příroda, Valašské Národní Divadlo, ZŠ, ZUŠ, Penny market, vlek, přehrada, Račkov

Obec Velké Karlovice: příroda, sportovní vyžití (cyklostezky a běžecké trasy, bikeparky, skiareály), rozhledna, kostel, muzeum

Souhrnně lze tedy říci, že na Horním Vsacku jsou z hlediska kvality života obyvatelé nejvíce spokojeni s fungováním mateřských a základních škol a líbí se jim vzhled obcí i jejich veřejných budov. Velmi špatně hodnotí situaci na trhu pracovních příležitostí, na jejichž vytváření, by měl být kladen při rozvojových aktivitách největší důraz a taktéž vidí špatně perspektivu pro mladou generaci. Co se týče jednotlivých zařízení v obcích, tak obyvatelům nejvíce chybí klubovny a centra pro volný čas, kavárny a víceúčelová hřiště. Řadě z nich chybí

také lavičky a odpočinkové zóny a nezanedbatelná není také absence domovu pro seniory, zvláště v některých obcích. Konečné výsledky taktéž ukazují, že obyvatelé cítí potřebu neustálého zkvalitňování služeb a rozvoje podnikání. Je zde kladen důraz taktéž na rozvoj kultury a tradic, které zde mají své důležité místo. Opomíjena není také potřeba péče o pěkný vzhled obcí, na kterém si dle výsledků obyvatelé velmi zakládají.

2.3 ANALÝZA ROZVOJOVÝCH POTŘEB

Na území MAS Valašsko – Horní Vsacko se nachází několik zásadních oblastí možného rozvoje. V této kapitole jsou specifikována témata, problémy a konkrétní potřeby, které je v území třeba řešit. Tyto potřeby vyplynuly z analýzy území, ze schůzek pracovních skupin, z projektových záměrů a z veřejných projednání.

Struktura odpovídá hlavním tématům zpracovaných v analýze. Cílem této analýzy je pojmenovat problémy v území a definovat potřeby, které z nich vyplývají.

Problém	Potřeba
Životní prostředí	
Časté sesuvy půdy a eroze	Podpora protierozních opatření
Historie, kultura a památky	
Špatný stav kulturních památek, sakrálních staveb a kapliček	Opravy kulturních památek, sakrálních staveb a kapliček
Nedostatečné finanční prostředky na kulturní a folklórní akce	Podpora tradičních kulturních a folklórních akcí
Trh práce a ekonomika	
Vyšší nezaměstnanost	Vytváření podmínek pro podnikání, které by zvýšily počet pracovních míst v území
Absence sociálního podnikání	Podpora sociálního podnikání
Zvyšující se počet brownfieldů	Podpora modernizace budov, ze kterých se staly brownfieldy
Malá podpora malého a středního podnikání	Zvýšení podpory malého a středního podnikání
Doprava	
Špatná kvalita místních komunikací a lesních cest	Kompletní opravy místních komunikací a lesních cest
Nevyhovující stav chodníků pro pěší a autobusových zastávek	Opravy a bezbariérové užívání chodníků pro pěší, dobudování kompletní sítě chodníků v obcích, modernizace autobusových zastávek
Málo přechodů pro chodce	Budování bezpečných přechodů pro chodce

	s bezbariérovým užíváním
Zastaralé železniční zastávky, nevyhovující stav, nízké zabezpečení železničních přejezdů	Modernizace železničních zastávek a železničních přejezdů
Technická infrastruktura	
Zastaralé veřejné osvětlení v obcích	Modernizace veřejného osvětlení
Vybavenost obcí a služby	
Absence jeslí a nízká kapacita mateřských škol	Zřízení jeslí nebo dětských skupin pro děti mladší 3 let, zvýšení kapacity mateřských škol, posilování služeb pro rodiny s dětmi
Nízká nabídka mimoškolních aktivit a kroužků při základních školách	Modernizace učeben základních škol, dovybavení tříd na specializované předměty pomůckami a na kroužky
Nedostatečný stav sportovních zařízení a zařízení pro volnočasové aktivity, klubovny	Budování nových sportovních zařízení a zařízení pro volnočasové aktivity
Absence bankomatů a institucí poskytujících finanční služby	Rozšíření bankomatů a institucí poskytujících finanční služby na území MAS
Nedostatečná kapacita sociálních služeb a absence domovů pro osoby se zdravotním postižením	Rozšíření kapacity sociálních služeb a budování zázemí pro osoby se zdravotním postižením
Zastaralá hasičská technika a vybavení SDH	Modernizace techniky a pořízení kompletního vybavení pro SDH
Nedostatečný knihovní fond a zastaralé prostory	Rozšíření knihovního fondu a modernizace knihoven v obcích
Bydlení	
Nízká nabídka lokalit pro výstavbu nových rodinných domů	Příprava lokalit pro novou zástavbu rodinnými domy v obcích MAS
Cestovní ruch	
Absence nových moderních aktivit, které by prodloužily pobyt návštěvníků v oblasti	Budování lanových center, hipostezek, stezek pro nordic walking, zorbing
Absence zasněžovacích systémů a moderních vleků u malých lyžařských areálů	Modernizace malých lyžařských areálů a jejich zázemí
Nedostatečná kapacita strojů na úpravu běžeckých tras	Pořízení techniky na strojovou úpravu dalších oblíbených běžeckých tras
Malá nabídka doprovodných služeb u cyklotras a cyklostezky Bečva	Dobudování odpočívadel, občerstvení, servisů kol
Zastaralé stravovací a restaurační zařízení s malými doprovodnými službami	Modernizace stravovacích a restauračních zařízení, dobudování doprovodných služeb

Malá propagace území, většinou jen na regionální úrovni	Větší propagace území v rámci celé ČR
---	---------------------------------------

2.4 SWOT ANALÝZA

Cílem SWOT analýzy je identifikace vnitřních silných a slabých stránek a vnějších příležitostí a hrozeb území MAS Valašsko – Horní Vsacko. Integrovaná strategie území MAS se bude dále v maximální možné míře snažit využít silných stránek a příležitostí, a naopak eliminovat hlavní problémy (slabé stránky) a potenciální hrozby¹⁵.

Návrh souhrnné SWOT analýzy území vychází z poznatků socioekonomické analýzy a výsledků dotazníkového šetření. Dalšími vstupy pro zpracování SWOT analýzy byla dvě veřejná komunitní projednání, na kterých se kromě SWOT analýzy diskutovaly i potenciální cíle strategie. Zápisy z komunitních projednání včetně dokumentace je přílohou č. 12 této strategie. Následně byla témata komunitních projednání rozdělena do 5 vybraných oblastí rozvoje a diskutována v jednotlivých pracovních skupinách u kulatých stolů. Zápisy z jednání pracovních skupin jsou přílohou č. 13. Finální formulaci SWOT analýzy měl na starosti koordinační tým pro přípravu strategie.

SWOT analýzy jsou základem pro formulaci strategických cílů, priorit, opatření a rozvojových aktivit, a současně s přehledem plánovaných akcí výchozím podkladem pro návrhovou část. Aby byla zajištěna relevance návrhové části, bude formulace jednotlivých priorit a cílů adekvátně reagovat na silné a slabé stránky regionu a při tom zohledňovat vnější příležitosti a hrozby.

¹⁵ Pozn. Příležitosti a hrozby jsou vnější faktory, a to zejména z oblasti politické, ekonomické, sociální, technologické, environmentální a legislativní (viz analýza PESTEL).

SOUHRNÁ SWOT ANALÝZA ÚZEMÍ	
SILNÉ STRÁNKY	SLABÉ STRÁNKY
Zachovaný charakteristický ráz a krása krajiny.	Relativně vysoká míra nezaměstnanosti (i dlouhodobá).
Velké množství přírodních, kulturních a historických památek a bohaté tradice Valaška.	Stárnutí obyvatelstva.
Dobré podmínky pro rozvoj cestovního ruchu.	Nedostatek pracovních příležitostí.
Vysoká zaměstnanost ve službách.	Sezónní výkyvy v zaměstnanosti.
Velké množství tradičních kulturních akcí.	Nedostatečná kapacita a kvalita stravovacích zařízení.
Velký počet malých a středních podniků.	Špatný technický stav místních komunikací.
Silný dřevozpracující průmysl – řezbářství, dřevostavby.	Odlehlá poloha.
Dostatek zdrojů surovin ke zpracování (dřevo, mléko, vlna).	Malý počet kluboven a center volného času a víceúčelových hřišť.
Spolupráce obcí a podnikatelů.	Nedostatek zařízení sociální péče.
Zabezpečená základní infrastruktura (kanalizace, ČOV, plyn, elektřina).	Špatný technický stav místních komunikací.
Dobrá obslužnost veřejnou dopravou.	Chybějící koordinace zájmu obcí a správy CHKO.
Soudržnost lidí, sounáležitost s regionem, bohatý spolkový život.	Nižší úroveň vzdělanosti.
Cyklostezka Bečva	Zastaralá veřejná osvětlení v řadě obcí.
PŘÍLEŽITOSTI	OHROŽENÍ
Rozvoj mimosezónní a specifické turistiky, (hippoturistika, agroturistika apod.)	Utlumování tradičních provozů (dřevozpracující, sklářský apod.)
Cenově dostupné místní produkty v regionálních prodejnách a na místních trzích (gazdovské).	Legislativní a ekonomické překážky při produkci, prodeji a propagaci tradičních místních produktů (sýry, jehněčí maso, vlna).
Využití obnovitelných zdrojů energie.	Nárůst intenzity silniční motorové dopravy.
Vybudování systému celoživotního vzdělávání.	Vzrůstající nároky na údržbu infrastruktury (vzhledem k poloze regionu).
Podpora tradičních řemesel a tradiční výroby.	Změna klimatu – nestabilní sněhové podmínky.
Trend rozvoje sociálního podnikání.	Nedostatečně koordinovaná organizace masového turismu.
Trend rozvoje cykloturistiky.	Narušení rázu krajiny a obcí nevhodnými stavbami.
Rozvoj ekologické výchovy, naučných stezek aj.	Malý zájem investorů zejména o oblast mimo Velké Karlovice.

SWOT analýzy vybraných oblastí rozvoje:

- PODNIKÁNÍ A ZAMĚSTNANOST
- OBČANSKÁ VYBAVENOST A INFRASTRUKTURA
- CESTOVNÍ RUCH
- ŽIVOTNÍ PROSTŘEDÍ A KRAJINA
- LIDÉ A SPOLEČNOST VALAŠSKA – HORNÍHO VSACKA

PODNIKÁNÍ A ZAMĚSTNANOST	
SILNÉ STRÁNKY	SLABÉ STRÁNKY
<ul style="list-style-type: none"> • Místní podnikatelé zaměstnávají místní občany. • Velký počet malých a středních podniků. • Vysoká zaměstnanost ve službách. • Silný dřevozpracující průmysl – řezbářství, dřevostavby. • Funkční MAS – zjednodušuje administrativu projektů pro žadatele. • Zdroj surovin ke zpracování (dřevo, mléko, vlna). • Dostatek pracovní síly. • Dobrá spolupráce obcí a podnikatelských subjektů v rámci využití ploch k podnikání. 	<ul style="list-style-type: none"> • Relativně vysoká míra nezaměstnanosti (i dlouhodobá). • Nedostatek pracovních příležitostí • Sezónní výkyvy v zaměstnanosti. • Chybí kapitál pro podnikání i pro investice. • Nízké platy a malá kupní síla. • Odliv mladých lidí z regionu.
PŘÍLEŽITOSTI	OHROŽENÍ
<ul style="list-style-type: none"> • Změna legislativy pro produkci a prodej místních výrobků • Dlouhodobější finanční podpora dotací zaměstnavatelů pro vytváření pracovních míst. • Inicivace vzniku projektů sociálního podnikání. • Vnější podpora drobných provozoven. 	<ul style="list-style-type: none"> • Vymizení tradiční produkce v důsledku změn legislativy. • Utlumování tradičních provozů – dřevozpracovatelé, sklárny. • Velké daňové zatížení malých podnikatelů. • Nízká dotační podpora pro zpracovatele • Ztráta pracovních návyků • Omezení ve využití území - limitující režim pro hospodářské činnosti a podnikání na území CHKO.

<ul style="list-style-type: none">• Osvěta mladých – osvojování pracovních návyků – obnovování tradic, spolupráce mezi firmami a školami při přípravě studentů na povolání.• Příchod investorů do regionu.• Vnější podpora modernizace a nákupu nových technologií.• Rozvoj mimosezónní specifické turistiky (Agro-, hipo- apod.)• Využití stávajících brownfields (JZD, haly a jiné).	<p>Problémy při výrobě a zpracování tradičních místních produktů (sýry, jehněčí maso, vlna) – legislativní omezení produkce a prodeje, z něj plynoucí velké finanční nároky.</p>
--	--

OBČANSKÁ VYBAVENOST A INFRASTRUKTURA

SILNÉ STRÁNKY	SLABÉ STRÁNKY
<ul style="list-style-type: none"> • Kvalitní pitná voda. • Zabezpečená infrastruktura (kanalizace, ČOV, plyn, elektřina). • Zabezpečená základní občanská vybavenost (pošta, základní zdravotnické služby, aj.). • Dobrá obslužnost veřejnou dopravou. • Fungující vlakové spojení. 	<ul style="list-style-type: none"> • Zastaralé veřejné osvětlení. • Zastaralá technika Sboru dobrovolných hasičů. • Málo nekuřáckých prostor – cukrárna, kavárna. • Málo zařízení sociální péče – chybí domov pro seniory, domy s pečovatelskou službou. • Malý počet víceúčelových hřišť v některých obcích. Málo vnitřních i venkovních sportovišť. • Malý počet kluboven a center volného času. • Špatný technický stav místních komunikací a silnice II/487. • Nedostačující služby v regionu – opravná bot, výroba klíčů, bankomaty, bankovní služby atd.) • Zastaralé vybavení škol a nevyhovující učebny.
PŘÍLEŽITOSTI	OHROŽENÍ
<ul style="list-style-type: none"> • Dotační podpora modernizace silniční a železniční dopravy • Podpora rozvoje zařízení poskytujících sociální péči z evropských, národních či krajských zdrojů. • Finanční, materiálová a organizační podpora činnosti spolků, neziskových organizací a volnočasových aktivit. • Vnější podpora mladých rodin – bydlení a služby, nabídka alternativy jeslí nebo MŠ. • Modernizace veřejného osvětlení – energeticky úsporného. • Podpora meziobecní spolupráce – výměna zkušeností 	<ul style="list-style-type: none"> • Nedostatek finančních prostředků na obnovu občanské vybavenosti. • Velké nároky na budování a údržbu infrastruktury v návaznosti na polohu a charakter regionu. • Nedostatečné investice na vybavení a modernizaci škol. • Nárůst intenzity silniční motorové dopravy

CESTOVNÍ RUCH

SILNÉ STRÁNKY	SLABÉ STRÁNKY
<ul style="list-style-type: none"> • Velký potenciál rozvoje území v cestovním ruchu. • Velké množství přírodních, kulturních a historických památek. Bohaté kulturní dědictví. • Silné kulturní tradice Valašska, folklór. • Atraktivní rekreační areály. • Existence muzeí, galerií apod. • Rozvinutá zimní turistika, cykloturistika. • Velké Karlovice jsou významné turistické centrum. • Cyklostezka Bečva a fungující cyklobusy a cyklovlaky. • Využití pro adrenalinové cyklisty. • Probíhají sportovní akce na celostátní úrovni (běh na lyžích, kola). • Množství pořádaných kulturních, sportovních a společenských akcí. • Dobrá propagace regionu prostřednictvím velkých subjektů. 	<ul style="list-style-type: none"> • Malá nabídka turistických atrakcí mimo Velké Karlovice. • Málo ubytovacích kapacit nižší kategorie – kempy, ubytovny apod. • Špatná kvalita některých ubytovacích zařízení, zastaralé velkokapacitní ubytovací zařízení. • Málo kvalitních stravovacích kapacit. • Ekonomická náročnost údržby běžeckých tras – hrazeno z rozpočtů obcí. • Slabá komunikace mezi subjekty působící v cestovním ruchu. • Chybějící doplňková infrastruktura u cyklostezky.
PŘÍLEŽITOSTI	OHROŽENÍ
<ul style="list-style-type: none"> • Trend rozvoje specifických forem turistiky a mimosezónní turistiky. • Vnější podpora místních produktů (sýry, jehněčí maso, vlna) jako turistického lákadla. • Podpora jednotné image a propagace regionu. • Podpora spolupráce subjektů cestovního ruchu. 	<ul style="list-style-type: none"> • Změna klimatu – nestabilní sněhové podmínky. • Bezohledné chování turistů – případné kolize s životem místních občanů. • Nedostatečná organizace masového turismu na nejnavštěvovanějších místech území – nedostatečná komunikace subjektů. • Znečišťování nejatraktivnějších míst území návštěvníky. • Omezení ve využití území - limitující režim pro cestovní ruch na území CHKO. • Velká koncentrace turistů jen na určitých místech (např. Soláň, Velké Karlovice). • Pokles zájmu o domácí turistiku

ŽIVOTNÍ PROSTŘEDÍ A KRAJINA

SILNÉ STRÁNKY	SLABÉ STRÁNKY
<ul style="list-style-type: none"> • Cenná krásná krajina. • Zachován charakteristický ráz krajiny. • Velké množství přírodních zajímavostí a ekologicky hodnotných lokalit. • Funkční zemědělství zajišťuje údržbu krajiny. • Projekt Čistá řeka Bečva –sít kanalizace obcí. • Vysoká lesnatost. 	<ul style="list-style-type: none"> • Vlastnická roztříštěnost (mnoho vlastníků lesních a nelesních pozemků). • Znečištění ovzduší - velký počet kotlů na tuhá paliva, zastaralé topné systémy, velká produkce emisí. • Nedostatečné třídění odpadu, malá informovanost i využití třídění. • Světelné znečištění u vleků díky celonočnímu svícení. • Zdevastování krajiny (neúdržbou) - klesá intenzita tradiční údržby krajiny – zarůstání mezí, apod. • Invazivní druhy rostlin (křídlatka, bolševník). •
PŘÍLEŽITOSTI	OHROŽENÍ
<ul style="list-style-type: none"> • Využití obnovitelných zdrojů energie, modernizace kotlů na tuhá paliva – ekologických kotlů • Podpora ekologické výchovy, budování naučných stezek. • Podpora malých vodních ploch (rybníky, retenční nádrže). • Nastavení systému péče o veřejnou zeleň na krajské či národní úrovni – výsadba alejí, obnovení tradic arboret a klidových míst. 	<ul style="list-style-type: none"> • Omezení ze strany CHKO (chrání se na úkor jiných důležitých věcí „vydra X ryby“). • Půdní eroze. • Slabá podpora zemědělců. • Znečišťování vodních toků.

LIDÉ A SPOLEČNOST VALAŠSKA – HORNÍHO VSACKA

SILNÉ STRÁNKY	SLABÉ STRÁNKY
<ul style="list-style-type: none"> • Bohatý spolkový život. • Sounáležitost obyvatel s regionem. • Vysoká soudržnost lidí. • Udržování tradic. • Pracovitost a zručnost obyvatel regionu. • Potenciál pro udržení umělecké tradice v regionu • Velké množství kulturních akcí. • Dobrá spolupráce obcí. • Kvalitní základní školství. • Dobrá příhraniční spolupráce. • Dobrá péče o seniory – stacionární i terénní. • Kladné migrační saldo. 	<ul style="list-style-type: none"> • Vysoká nezaměstnanost • Chybí příležitosti dalšího vzdělávání – akce, přednášky, kurzy (PC, jazyky, ...) - (senioři, nezaměstnaní, další znevýhodněné skupiny). • Nižší úroveň vzdělanosti. • Odliv elit a vzdělaných lidí. • Chybí jesle. • Malá kapacita MŠ (dočasné, vázáno na populační boom). • Komplikované finanční zabezpečení spolků. • Chybějící kapacity v péči o seniory. • Malá nabídka aktivit pro seniory. • Omezené poradenské služby a nabídka aktivit pro mladé lidi.
PŘÍLEŽITOSTI	OHROŽENÍ
<ul style="list-style-type: none"> • Trend celoživotní vzdělávání, univerzita třetího věku, vzdělávání a aktivizace seniorů. • Vzdělávání nezaměstnaných a podpora poradenských služeb. • Zlepšení komunikace s CHKO. • Dotační podpora spolkové a dobrovolnické činnosti. • Dotační podpora činností a zapojení mládeže jako prevence sociálně patologických jevů. • Finanční podpora tradičních řemesel v regionu. 	<ul style="list-style-type: none"> • Stárnutí populace. • Omezování podpory sociální péče ze strany státu, zatěžování obcí. • Zvýšení kriminality a nárůst sociálně patologických jevů. • Problematické financování kulturních, sportovních a společenských akcí. • Společenskoekonomické problémy – zadluženost, ztráta bydlení. • Nedostatek financí do školství, zdravotnictví a sociální péče

STRATEGICKÁ ČÁST

3.1 VIZE A MISE MAS VALAŠSKO – HORNÍ VSACKO

VIZE 2020 MAS VALAŠSKO – HORNÍ VSACKO

Valašsko – Horní Vsacko nabídne svým obyvatelům plnohodnotný život reflektující specifické podmínky, kulturní tradice a přírodní bohatství regionu, bude regionem s rozvinutým obchodem a službami, podporujícím místní produkci, zpracovávání místních surovin, jejich prodej v našich obcích a podnikání především drobných podnikatelů. Současně bude pro návštěvníky turisticky atraktivní destinací.

MISE – NAŠE POSLÁNÍ

Posláním MAS je všestranný a trvale udržitelný rozvoj regionu prostřednictvím komunitně vedeného místního rozvoje, který je založen na těchto principech:

- Partnerství mezi různými subjekty – veřejné, soukromé a neziskové
- Koordinace a propojování aktivit pro rozvoj venkovské ekonomiky
- Součinnost a spolupráce s lidmi - zapojování komunity při rozvoji regionu
- ZDOLA – NAHORU – místní rozhodují o realizaci rozvojových projektů na nejvyšší možné úrovni
- Rozvoj občanské iniciativy – místní nejlépe dokážou řešit vlastní problémy regionu
- Podpora využití místního potenciálu
- Zajištění financování rozvojových projektů z operačních programů s vyhrazenými prostředky pro MAS.

3.2 STRATEGICKÉ CÍLE A STRUKTURA STRATEGICKÉ ČÁSTI

Rozvinutý region Valašsko - Horní Vsacko je:

- ekonomicky stabilní a bezpečný s dostačující občanskou vybaveností, zajištěnou infrastrukturou a fungující veřejnou správou (pro oblast ekonomickou, sociální, veřejnoprávní a občanskoprávní),
- turisticky atraktivní přírodou a krajinou, nabízející návštěvníkům široké možnosti celoročního volnočasového vyžití (pro oblast ekonomickou),
- čistý a udržovaný a chráněný z hlediska ochrany životního prostředí (pro oblast environmentální),
- regionem, kde žijí spokojení, pracující, vzdělaní, iniciativní a zruční lidé ztotožňující se se svým původem, pyšní na svůj region, pečující o jeho přírodní bohatství a zachovávající kulturní dědictví (pro oblast sociální).

Níže uvedený graf popisuje strukturu vzniku strategické části. Na základě analýz stávající situace, strategických dokumentů a názorů veřejnosti (formou dotazníkového šetření a komunitního projednání) byla provedena SWOT analýza. Na základě této analýzy byla formulována Vize 2020 MAS Valašsko – Horní Vsacko, byly formulovány Oblasti rozvoje se strategickými cíli, jejich Podoblasti rozvoje se svými specifickými cíli a opatření. Na ně budou navazovat Programové rámce a Finanční a časový plán.

Graf č. 2: Vznik SCLLD MAS Valašsko – Horní Vsacko



3.3 OBLASTI PODPORY, SPECIFICKÉ CÍLE A OPATŘENÍ

OBLASTI PODPORY:

OBLAST PODPORY A: Podnikání a zaměstnanost

OBLAST PODPORY B: Lidé a společnost

OBLAST PODPORY C: Cestovní ruch a kulturní dědictví

OBLAST PODPORY D: Životní prostředí

OBLAST PODPORY A: PODNIKÁNÍ A ZAMĚSTNANOST

Podpora podnikatelských aktivit, modernizace podniků, tvorba nových pracovních míst a snižování nezaměstnanosti je nutným předpokladem pro ekonomickou stabilitu a konkurenceschopnost našeho regionu. Z výsledků provedených analýz vyplynulo, že tato oblast rozvoje musí být jednou z prioritních.

Strategický cíl: EKONOMICKY STABILNÍ A KONKURENCESCHOPNÝ REGION

Indikátor strategického cíle: Pracovní místa vytvořená v rámci projektů

Podoblast podpory A.1 Rozvoj podnikání

Specifický cíl A.1.1: Vytvoření příznivých podmínek pro podnikání

Indikátor specifického cíle A.1.1: Počet příjemců (podniků), kteří obdrželi podporu na investice

Opatření:

- A.1.1.1 Podpora malého a středního podnikání (CLLD)
- A.1.1.2 Podpora tradičních řemesel a výroby a zpracování, prodej a značení místních produktů (CLLD)
- A.1.1.3 Využití brownfields
- A.1.1.4 Mezisektorová spolupráce
- A.1.1.5 Podpora projektového managementu pro veřejný, soukromý i neziskový sektor

Příklady konkrétních aktivit naplňující specifický cíl: rozvoj a zakládání nových podniků v oblasti, výroby, zpracování a služeb, modernizace a obnova provozoven, nákup technologie, propagace a marketing, technologie na zpracování surovin, vybudování mini mlékárny, místních sušáren ovoce, trhy s místní produkcí, založení regionálních prodejen s místními produkty, podpora zpracování místních produktů, tvorba projektové dokumentace, iniciace projektových záměrů, tvorba projektové dokumentace, využití stávajících brownfields, zapojení integrovaných prvků, spolupráce mezi veřejnoprávním, soukromým a neziskovým sektorem, výměna zkušeností a příkladů dobré praxe (národní i nadnárodní) v oblasti využití inovativních a integrovaných prvků, : podpora tradiční drobné výroby a řemesel, např.: truhlářství, kovářství, výroba keramiky, rukodělné práce, pletení košíků aj.), propagace a marketing, maloobchod, nákup strojů a technologie, osvěta mladých – osvojení pracovních návyků a

obnovení tradičních řemesel, pořádání seminářů a školení pro žadatele z různých operačních programů, snižování administrativní zátěže žadatelů, zpracování seznamu národních i evropských programů na podporu rozvoje podnikání

Podoblast podpory A.2 Podpora zaměstnanosti

Specifický cíl A.2.1: Zvýšení zaměstnanosti

Indikátor specifického cíle A.2.1: Podíl nezaměstnaných ve věku 18 – 64 let

Opatření:

- A.2.1.1 Vytváření a udržování pracovních míst (CLLD)
- A.2.1.2 Zaměstnávání znevýhodněných skupin (CLLD)
- A.2.1.3 Rozvoj sociálního podnikání (CLLD)

Příklady konkrétních aktivit naplňující specifický cíl: podpora vytváření nových pracovních míst, obnovení zaniklé výroby, tvorba pracovních míst pro znevýhodněné skupiny – např.: absolventy bez praxe, matky s malými dětmi, starší lidi nad 55 let, lidé s duševním onemocněním a další, rekvalifikace, nácvik pracovních návyků, podpora poskytování pracovních stáží a praxí, iniciace rozvoje sociálního podnikání, sociálně - právní poradenství při tvorbě soc. podniku, výměna zkušeností s již fungujícími soc. podniky, inovativní prvky soc. podnikání jako zvýšení zaměstnanosti, vzdělávání pracovníků – rekvalifikace, propagace a marketing

Podoblast rozvoje A.3 Podpora zemědělství a lesnictví

Specifický cíl A.3.1: Rozvoj zemědělství a lesnictví

Indikátory specifického cíle A.3.1: Počet podpořených zemědělských a dřevozpracovatelských podniků, Počet nových strojů lesnické techniky

Opatření:

- A.3.1.1 Podpora zemědělských a dřevozpracovatelských podniků (CLLD)
- A.3.1.2 Podpora zemědělské a lesnické prvovýroby a produktů (CLLD)
- A.3.1.3 Modernizace a rozvoj lesnické techniky a infrastruktury (CLLD)

Příklady konkrétních aktivit naplňující specifický cíl: nákup zemědělských strojů a technologií, technologie pro prvovýrobu a zpracování surovin, propagace a marketing, vybudování sušárenských zařízení, podpora pořizování manipulační a pořezové techniky, podpora pořizování těžební a manipulační techniky, zlepšení kvality lesních cest sloužících k odvozu dřevní hmoty, modernizace a rozvoj dřevozpracovatelských podniků, nákup technologie a strojů, podpora zpracování dřeva

OBLAST PODPORY B: LIDÉ A SPOLEČNOST

Venkovský prostor má svůj nezastupitelný společenský, kulturní, ekologický a hospodářský význam. Právě proto je nezbytná jeho zdravá a komplexní podpora v rámci trvale udržitelného rozvoje společnosti. Snahou je vytvořit takové podmínky v našem regionu, aby došlo ke zlepšení životní úrovně obyvatel a zvýšení atraktivity.

Strategický cíl: VYSOKÁ ŽIVOTNÍ ÚROVEŇ OBYVATEL REGIONU

Indikátor strategického cíle: Počet nových podniků (sociální podnikání), které dostávají podporu

Podoblast podpory: B.1 Technická a občanská vybavenost

Specifický cíl B.1.1: Rozvoj dopravní infrastruktury

Indikátor specifického cíle B.1.1: Počet realizací vedoucích ke zvýšení bezpečnosti v dopravě

Opatření:

- B.1.1.1 Rozšiřování a obnova sítě místních a účelových komunikací
- B.1.1.2 Obnova stavebních objektů u místních komunikací a pasportizace technického stavu
- B.1.1.3 Zvyšování bezpečnosti chodců a dopravy (CLLD)
- B.1.1.4 Výstavba a modernizace cyklostezek a cyklotras (CLLD)

Příklady konkrétních aktivit naplňující specifický cíl: zlepšení dopravní infrastruktury v širší oblasti (trasy Holešov – Púchov, Vsetín – Valašské Meziříčí), dobudování silnic, zajištění bezpečnější pěší dopravy – dobudování chodníků, přechodů pro chodce, osvětlení, bezbariérové nájezdy, dobudování sítě místních a účelových komunikací za účelem zlepšení dopravní obslužnosti, rekonstrukce mostů a propustků, obnova a oprava zastávek hromadné dopravy, zajištění bezpečnosti železniční, silniční a cyklistické dopravy.

Specifický cíl B.1.2: Rozvoj infrastruktury, služeb a zázemí

Indikátor strategického cíle B.1.2: Počet podpořených vzdělávacích zařízení

Opatření:

- B.1.2.1 Podpora rozvoje a obnovy technické infrastruktury
- B.1.2.2 Stabilizace služeb v obcích
- B.1.2.3 Podpora úprav a rozvoje veřejných prostranství a ploch veřejné zeleně
- B.1.2.4 Rozvoj a modernizace předškolních a školských zařízení (CLLD)
- B.1.2.5 Podpora budování a modernizace volnočasových, kulturních a zájmových zařízení včetně jejich vybavení (CLLD)

Příklady konkrétních aktivit naplňující specifický cíl: obnova a dobudování veřejného osvětlení i v odlehlých údolích obcí, opravy stávající technické infrastruktury, umístění bankomatu,

podpora technického rozvoje škol a předškolních zařízení (rozvoj klíčových kompetencí) – vybavení, stavební úpravy, úpravy zahrad, budování nových odborných učeben, sportovních hal a víceúčelových hřišť, podpora sociální inkluze – učebny, kompenzační pomůcky, optimalizace připojení k internetu, nadstřešení stávajících sportovišť, podpora pořizování vybavení stávajících sportovních zařízení, digitalizace a modernizace kin, výstavba letního kina, modernizace knihoven, rozšíření knihovního fondu, společenských a jiných kulturních zařízení, nákup vybavení a technologie, modernizace a vybudování zázemí pro spolkovou činnost (včelaři, turisté, folklorní soubory), stavební obnovy historických center obcí, vybavení obcí venkovním mobiliářem, venkovními odpočívadly, vybudování nebo obnovení veřejného WC

Specifický cíl B.1.3: Rozvoj bydlení

Indikátor specifického cíle B.1.3: Průměrný počet osob využívajících sociální bydlení

Opatření:

- B.1.3.1 Budování sociálního bydlení a startovacích a malometrážních bytů (CLLD)
- B.1.3.2 Budování a modernizace domovů pro seniory a domů s pečovatelskou službou
- B.1.3.3 Podpora bytové výstavby

Příklady konkrétních aktivit naplňující specifický cíl: *iniciace tvorby projektových záměrů, projektové dokumentace, výstavba sociálního bydlení nebo startovacích bytů pro mladé rodiny, přestavba a nové využití nevyužitých budov na sociální bydlení a startovací byty, použití integračních prvků při těchto aktivitách*

Podoblast podpory B.2 Život v obcích

Specifický cíl B.2.1: Podpora vzdělávání, zájmů a tradic

Indikátor specifického cíle B.2.1: Počet podpořených zařízení dalšího (zájmového a neformálního) vzdělávání

Opatření:

- B.2.1.1 Podpora dalšího vzdělávání dospělých a osob se znevýhodněním. a celoživotního vzdělávání (CLLD)
- B.2.1.2 Podpora pracovních návyků a jiných dovedností. Zájmového a neformálního vzdělávání (CLLD)
- B.2.1.3 Podpora volnočasových aktivit a spolkové činnosti (CLLD)
- B.2.1.4 Podpora vzájemné spolupráce vzdělávacích a volnočasových institucí i na mezinárodní úrovni (CLLD)
- B.2.1.5 Udržování a rozvoj nemotného kulturního dědictví a tradic (CLLD)

Příklady konkrétních aktivit naplňující specifický cíl: *osvěta mladých – osvojování pracovních návyků, podpora dalšího vzdělávání ve vazbě na poptávku na trhu práce, finančně- právní poradenství, nácviky dovedností, vzdělávací programy pro dospělé, seniory, znevýhodněné*

skupiny obyvatel – jazykové a počítačové kurzy, podpora místní a přeshraniční spolupráce při rozvoji spolkové činnosti, zajištění stabilní podpory, obnova a podpora folklorních kroužků, podpora vzdělávání učitelů.

Specifický cíl B.2.2 Rozvoj občanské společnosti, komunikace a sounáležitosti

Indikátor specifického cíle B.2.2: *Počet podpořených kulturních, sportovních a společenských akcí, Počet projektů na podporu a rozvoj sociálních služeb*

Opatření:

- B.2.2.1 Podpora pořádání akcí regionálního významu
- B.2.2.2 Rozvoj a podpora dobrovolnictví
- B.2.2.3 Podpora mezisektorové spolupráce při rozvoji občanské společnosti
- B.2.2.4 Podpora a rozvoj sociálních služeb (CLLD)
- B.2.2.5 Podpora občanské iniciativy, komunikace veřejné správy s občany, zapojování veřejnosti do plánovacích a rozhodovacích procesů

Příklady konkrétních aktivit naplňující specifický cíl: *podpora (i neinvestiční) konání sportovních závodů, kulturních akcí a společenských setkání, iniciace dobrovolnických akcí, podpora občanské iniciativy a mezisektorové spolupráce, podpora organizací poskytujících sociální služby*

OBLAST PODPORY C: CESTOVNÍ RUCH A KULTURNÍ DĚDICTVÍ

Cestovní ruch je pro náš region klíčovou ekonomickou aktivitou a stále je v něm vysoký rozvojový potenciál. V tomto oboru je perspektiva uplatnění inovativních prvků. Rozvoj aktivit v cestovním ruchu přispěje ke zvýšení atraktivity, ke zvýšení příjmů v území a k vytvoření pracovních míst. Zároveň chceme využít pro rozvoj cestovního ruchu našeho kulturního dědictví.

Strategický cíl: **TURISTICKY ATRAKTIVNÍ REGION S KVALITNÍMI SLUŽBAMI**

Indikátor strategického cíle: *Počet nově vybudovaných nebo rekonstruovaných objektů a zařízení cestovního ruchu*

Podoblast podpory: C.1 Cestovní ruch

Specifický cíl C.1.1: Zkvalitnění ubytovacích a stravovacích služeb

Indikátor specifického cíle C.1.1: *Počet podpořených ubytovacích a stravovacích zařízení*

Opatření:

- C.1.1.1 Modernizace a budování ubytovacích, stravovacích a jiných doplňkových zařízení (CLLD)
- C.1.1.2 Podpora síťování, spolupráce a výměny zkušeností mezi podnikateli v oblasti cestovního ruchu i na mezinárodní úrovni

Příklady konkrétních aktivit naplňující specifický cíl: *opravy, obnovy a modernizace stávajících ubytovacích a stravovacích zařízení, budování nových ubytovacích a stravovacích zařízení, iniciace spolupráce mezi podnikateli, vzdělávání, propagace a marketing, síťování a výměna zkušeností na mezinárodní úrovni*

Specifický cíl C.1.2: Zkvalitnění infrastruktury a atraktivit cestovního ruchu

Indikátor specifického cíle C.1.2: *Počet projektů zaměřených na specifické formy turistiky a inovativní atraktivitu*

Opatření:

- C 1.2.1 Podpora výměny zkušeností na národní i mezinárodní úrovni
- C 1.2.2 Podpora rozvoje specifických forem turistiky a inovativních atraktivit (CLLD)
- C 1.2.3 Podpora budování a údržby stezek
- C.1.2.4 Budování doplňkové, technické a informační infrastruktury

Příklady konkrétních aktivit naplňující specifický cíl: *běžkařský areál s umělým zasněžováním, geocaching, odpočívadla, nákup strojů na zimní i letní údržbu atraktivit cestovního ruchu, rozvoj specifických forem turistiky, budování nebo obnova stezek včetně jejich značení, použití inovativních a integračních prvků, značení zajímavostí*

Specifický cíl C.1.3: Efektivní propagace a zvýšení informovanosti

Indikátor specifického cíle C.1.3: *Počet projektů zaměřených na efektivní propagaci a zvýšení informovanosti*

Opatření:

- C.1.3.1 Rozvoj propagace a destinačního managementu regionu (CLLD)
- C.1.3.2 Rozvoj turistických informačních center (CLLD)
- C.1.3.3 Propagace podnikatelů v cestovním ruchu a místních specialit v regionu (CLLD)

Příklady konkrétních aktivit naplňující specifický cíl: *účast na veletrzích cestovního ruchu, vydávání společných propagačních materiálů, propagace a marketing, modernizace a vybavení informačních center, podpora propagačních akcí*

Podoblast podpory C.2: KULTURNÍ DĚDICTVÍ A JEHO VYUŽITÍ V CESTOVNÍM RUCHU

Specifický cíl C.2.1: Zachování kulturního dědictví

Indikátor specifického cíle C.2.1: *Počet obnovených kulturních památek a památek místního významu*

Opatření:

- C.2.1.1 Obnova kulturních památek a památek místního významu
- C.2.1.2 Udržování a rozvoj muzeí a expozic

Příklady konkrétních aktivit naplňující specifický cíl: obnova kulturních památek místního významu (kostelů, kapliček, zvoniček, památkových domů a dalších), obnova movitých kulturních památek, podpora zpracování restaurátorského průzkumu a podpora při žádosti o stavební povolení, využití kulturních památek v rámci rozvoje cestovního ruchu, tvorba a rozšíření expozic v muzeích, podpora výstavní činnosti

OBLAST PODPORY D: ŽIVOTNÍ PROSTŘEDÍ A KRAJINA

Naše životní prostředí a krajina jsou pro nás přírodním bohatstvím, které v souladu s rozvojovými aktivitami na našem území chceme chránit a zachovat pro další generace. Zároveň chceme být připraveni na živelné pohromy a negativní přírodní vlivy.

Strategický cíl: POSÍLENÍ A PODPORA PŘIROZENÉ FUNKCE KRAJINY

Indikátor strategického cíle: Počet projektů na podporu posílení přirozené funkce krajiny

Podoblast podpory D.1 Životní prostředí

Specifický cíl D.1.1: Rozvoj infrastruktury a alternativních zdrojů energie

Indikátor specifického cíle D.1.1: Počet projektů využívající obnovitelné zdroje energie

Opatření:

- D.1.1.1 Využití obnovitelných zdrojů energie
- D.1.1.2 Rozvoj infrastruktury se zaměřením na třídění odpadů
- D.1.1.3 Rozvoj alternativních zdrojů energie a ekologického vytápění
- D.1.1.4 Likvidace bioodpadu.

Příklady konkrétních aktivit naplňující specifický cíl: podpora výstavby staveb a technologií, které využívají obnovitelné zdroje energie, podpora sběrných dvorů, dovybavení kontejnery na tříděný odpad, kompostéry, jiná technologie na bioodpad

Specifický cíl D.1.2: Ochrana přírody a krajinného rázu a ekologická výchova

Indikátor specifického cíle D.1.2: Počet opatření k omezení nepůvodních druhů (včetně mapování a monitoringu)

Opatření:

- D.1.2.1 Obnova a péče o původní druhy rostlin a živočichů (CLLD)
- D.1.2.2 Obnova a revitalizace vegetace kolem vodních ploch a vodotečí
- D.1.2.3 Rozvoj spolupráce s CHKO
- D.1.2.4 Péče o veřejnou zeleň, sadů a arboret
- D.1.2.5 Likvidace invazivních druhů rostlin a živočichů (CLLD)

- D.1.2.6 Podpora teoretické i praktické environmentální výchovy a vzdělávání

Příklady konkrétních aktivit naplňující specifický cíl: péče o původní faunu a flóru, likvidace invazivních druhů rostlin (křídlatka, bolševník aj.) a živočichů, revitalizace vegetace, obnova sadů, spolupráce s CHKO, osvěta tématu třídění odpadů, iniciace environmentální výchova, budování naučných stezek a činnosti spojené s ochranou přírody

Podoblast podpory D.2 Negativní přírodní vlivy a ochrana člověka

Specifický cíl D.2.1: Ochrana proti negativním přírodním vlivům a živelným pohromám

Indikátor specifického cíle D.2.1: Počet nové techniky a věcných prostředků složek IZS

Opatření:

- D.2.1.1 Opatření proti vodní a větrné erozi
- D.2.1.2 Podpora realizace malých vodních staveb
- D.2.1.3 Obnova techniky a vybavení dobrovolných jednotek požární ochrany (CLLD)

Příklady konkrétních aktivit naplňující specifický cíl: protierozní opatření, preventivní opatření, realizace malých vodních staveb, obnova techniky a vybavení jednotek požární ochrany, které by eliminovaly živelné pohromy

3.4 POPIS INTEGROVANÝCH A INOVATIVNÍCH RYSŮ STRATEGIE

Popis integračních prvků, tj. definování oblastí, které mají v území zajistit sjednocující, spojující, slučující charakter aktivit. Dále popis inovativních prvků, inovativních metod nebo způsobů řešení současných problémů přinášející zlepšení stavu, nebo zkvalitnění situace.

Popis inovativních prvků:

Nejzásadnějším inovačním prvkem pro dané území je působnost samotné MAS jako originální formy organizace, která:

- realizací Strategického plánu Leader na území Valašska – Horního Vsacka v minulém programovém období přispěla k vyváženému rozvoji celého regionu MAS
- má konstruktivně spolupracující vedení spolku a členskou základnu
- je stále otevřenou organizací nabízející dotační poradenství a další služby dotačního managementu
- realizuje projekty spolupráce s cílem intenzifikace kontaktů a udržení spolupráce s ostatními MAS, výměny zkušeností a všestranného rozvoje regionu
- se za účelem své prezentace, prezentace úspěšně zrealizovaných projektů a zvýšení informovanosti účastní různých veletrhů a konferencí

- disponuje dobrým technickým zázemím ve svém sídle, kde se kromě setkání MAS organizují také semináře a setkání jiných subjektů

Popis integračních prvků:

Kombinace a propojení ekonomických sektorů

Do tvorby Strategie se zapojili zástupci subjektů ze všech tří sektorů – samosprávy, neziskového i podnikatelského sektoru. V rámci tvorby Strategie si tedy předávali svoje zkušenosti a definovali svoje potřeby. Všechny tyto subjekty a realizace jejich záměrů přispěje k vyváženému rozvoji celého regionu.

Zapojení místních obyvatel

Do tvorby Strategie se zapojili také místní obyvatelé všech obcí MAS, kteří se aktivně zapojili do místního šetření a dvou veřejných projednání. Někteří z nich také definovali svoje projektové záměry. Realizací Strategie bude MAS stále jedinou organizací v regionu, která bude rozhodovat o výběru a financování projektů s největší přidanou hodnotou pro území MAS. Bude také iniciátorem zapojování místních obyvatel do aktivit MAS a organizací, která díky efektivnímu rozdělování finančních prostředků zlepší životní prostředí a přispěje ke spokojenosti obyvatel regionu.

Zvýšení absorpční kapacity území

V průběhu realizace Strategie budou nadále probíhat různé školení a semináře pro potenciální žadatele, a to nejen ze strany MAS, ale také ze strany jiných subjektů, což bude mít za následek vzájemné setkávání členů i nečlenů MAS, výměnu zkušeností a iniciaci těchto místních aktérů. Lze předpokládat také zvýšení počtu členů MAS.

3.5 VAZBY NA HORIZONTÁLNÍ TÉMATA

Jednotlivé specifické cíle návrhové části Strategie jsou posuzovány z hlediska vazeb na horizontální témata a to těchto 3: „Rovnost žen a mužů“, „Podpora rovných příležitostí a diskriminace“ a „Udržitelný rozvoj“ v níže uvedené tabulce.

Tab. č. 31 : Vliv opatření SCLLD MAS na horizontální témata

	Rovnost žen a mužů	Podpora rovných příležitostí a nediskriminace	Udržitelný rozvoj
Oblast podpory A: Podnikání a zaměstnanost			
Specifický cíl A.1.1: Vytvoření příznivých podmínek pro podnikání	Neutrální	Neutrální	Pozitivní – ekonomická stabilita v důsledku podpora podnikání
Specifický cíl A.2.1: Zvýšení zaměstnanosti	Neutrální	Pozitivní – nediskriminační přístup a podpora zaměstnávání znevýhodněných skupin	Pozitivní – navýšení zaměstnanosti a pracovních míst
SC A.3.1: Rozvoj zemědělství a lesnictví	Neutrální	Neutrální	Pozitivní – podpora tradiční produkce a

	Rovnost žen a mužů	Podpora rovných příležitostí a nediskriminace	Udržitelný rozvoj
			výroby
Oblast podpory B: Lidé a společnost			
SC B.1.1: Rozvoj dopravní infrastruktury	Neutrální	Neutrální	Neutrální
SC B.1.2: Rozvoj infrastruktury, služeb a zázemí	Neutrální	Neutrální	Pozitivní – zvýší se kvalita služeb a bude vybudováno zázemí
SC B.1.3: Rozvoj bydlení	Neutrální	Pozitivní – budou podporovány rovné příležitosti	Pozitivní – vybudování bydlení zvýší atraktivitu obec
SC B.2.1: Podpora vzdělávání, zájmů a tradic	Neutrální	Pozitivní – budou podporovány rovné příležitosti	Pozitivní – nárůst vzdělanosti a jazykové gramotnosti
SC B.2.2: Rozvoj občanské společnosti, komunikace a sounáležitosti	Neutrální	Pozitivní – podpora občanské iniciativy, spolurozhodování	Pozitivní – spolupráce různorodých sektorů
Oblast podpory C: Cestovní ruch a kulturní dědictví			
SC C.1.1: Zkvalitnění ubytovacích a stravovacích služeb	Neutrální	Neutrální	Pozitivní – zvýšení atraktivity území pro návštěvníky
SC C.1.2: Zkvalitnění infrastruktury a atraktivit cestovního ruchu	Neutrální	Neutrální	Pozitivní – zvýšení atraktivity území pro návštěvníky
SC C.1.3: Efektivní propagace a zvýšení informovanosti	Neutrální	Neutrální	Pozitivní – zvýšení atraktivity území pro návštěvníky
SC C.2.1: Zachování kulturního dědictví	Neutrální	Neutrální	Pozitivní – zvýšení atraktivity území pro návštěvníky
Oblast podpory D: Životní prostředí a krajina			
SC D.1.1: Rozvoj infrastruktury a alternativních zdrojů energie	Neutrální	Neutrální	Pozitivní – energetické úspory
SC D.1.2: Ochrana přírody a krajinného rázu a ekologická výchova	Neutrální	Neutrální	Pozitivní – osvěta
Specifický cíl D.2.1: Ochrana proti negativním přírodním vlivům a živelným pohromám	Neutrální	Neutrální	Pozitivní – zvýšení bezpečnosti osob a ochrana majetku a přírodního bohatství

3.6 VAZBY NA JINÉ STRATEGICKÉ DOKUMENTY

Rozvojová strategie území MAS Valašsko – Horní Vsacko respektuje strategické dokumenty Evropské unie, České republiky a Zlínského kraje.

Závaznými dokumenty pro rozvoj obcí jsou územní plány, které vymezují funkční využití území. Rozvojová strategie MAS Valašsko – Horní Vsacko je v souladu s těmi územními plány.

Hlavní hospodářskou reformní agendu **Evropské unie** s výhledem do roku 2020 představuje dokument **Evropa 2020**. Cílem strategie je dosažení takového hospodářského růstu, který bude založen na principech znalostní ekonomiky, bude udržitelný a bude podporovat začleňování, a to jak sociální tak územní. Hlavní cíle v tomto dokumentu jsou:

1. Zaměstnanost
2. Investice do výzkumu a vývoje
3. Zvyšování energetické účinnosti
4. Vzdělávání
5. Sociální začleňování a snižování chudoby

V souladu s touto strategií schválila vláda ČR dne 7. června 2010 některé kvantifikované národní hlavní cíle a podcíle této strategie.

Základním koncepčním dokumentem v oblasti regionálního rozvoje je **Strategie regionálního rozvoje ČR 2014 -2020**. Tato strategie je nástrojem realizace regionální politiky a koordinace působení ostatních veřejných politik na regionální nástroj. Po souhrnném zhodnocení rozvoje regionů z hlediska hospodářské výkonnosti regionu, socioekonomického vývoje, geografické polohy a dynamiky rozvoje vymezuje v ČR tři základní typy území a to rozvojová, stabilizovaná a periferní. Území MAS Valašska – Horního Vsacka spadá podle této typologie do kategorie periferního a stabilizovaného území (Ize je zahrnout pod společný pojem venkov)

Oblast celého MAS Valašsko – Horní Vsacko (tak jako celý ORP Vsetín) je zařazena do kategorie státem podporovaných regionů, jako hospodářsky problémový region.

Program rozvoje územního obvodu Zlínského kraje 2013 – 2016 představuje střednědobý dokument, který na základě provedení detailní analýzy a zohlednění parametrů očekávaného budoucího období pro využívání fondů EU po roce 2013 konkretizuje cíle, úkoly a návrhy patření, vyplývající z dlouhodobého nosného regionálního dokumentu Strategie rozvoje Zlínského kraje na léta 2009 – 2020, které aktuálně přizpůsobuje stávajícím potřebám. Návrhová část je členěna do 4 pilířů, které jsou dále členěny do úkolů a opatření, které dané pilíře konkretizují a přímo rozvíjejí.

Pilíře PRUOZK 2013 – 2016:

1. Konkurenceschopná ekonomika
2. Úspěšná společnost
3. Efektivní infrastruktura a rozvoj venkova
4. Atraktivní region

Tab. č. 32: Vazby strategických dokumentů na priority a specifické cíle SCLLD MASVHV

	Evropa 2020	Strategie rozvoje ZK 2009-2020
Oblast podpory A: Podnikání a zaměstnanost	X	X
SC A.1.1: Vytvoření příznivých podmínek pro podnikání	X	X
SC A.2.1: Zvýšení zaměstnanosti	X	X
SC A.3.1: Rozvoj zemědělství a lesnictví	X	X
Oblast podpory B: Lidé a společnost	X	X
SC B.1.1: Rozvoj dopravní infrastruktury	X	X
SC B.1.2: Rozvoj infrastruktury, služeb a zázemí	X	X
SC B.1.3: Rozvoj bydlení		
SC B.2.1: Podpora vzdělávání, zájmů a tradic	X	X
SC B.2.2: Rozvoj občanské společnosti, komunikace a sounáležitosti		
Oblast podpory C: Cestovní ruch a kulturní dědictví	X	X
SC C.1.1: Zkvalitnění ubytovacích a stravovacích služeb	X	X
SC C.1.2: Zkvalitnění infrastruktury a atraktivit cestovního ruchu	X	X
SC C.1.3: Efektivní propagace a zvýšení informovanosti	X	X
SC C.2.1: Zachování kulturního dědictví	X	X
Priorita 4: Životní prostředí	X	X
SC D.1.1: Rozvoj infrastruktury a alternativních zdrojů energie	X	X
SC D.1.2: Ochrana přírody a krajinného rázu a ekologická výchova	X	X
SC D.2.1: Ochrana proti negativním přírodním vlivům a živelným pohromám	X	X

3.7 AKČNÍ PLÁN - PROGRAMOVÉ RÁMCE SCLLD

MAS Valašsko – Horní Vacko bude využívat nástroj CLLD u třech operačních programů a k tomu zpracovala tři programové rámce: Programový rámec Integrovaného regionálního operačního programu (IROP), Programový rámec Programu rozvoje venkova (PRV), Programový rámec OP Životní prostředí.

PROGRAMOVÝ RÁMEC INTEGROVANÉHO REGIONÁLNÍHO OPERAČNÍHO PROGRAMU

Základní východiska a pravidla

Programový rámec Integrovaného regionálního operačního programu (dále jen IROP) je v souladu s programovým dokumentem IROPu.

1. Opatření

MAS ve své strategické části navrhuje taková opatření, která pomáhají naplňovat tyto specifické cíle IROP:

1.2 Zvýšení podílu udržitelných forem dopravy (vazba na IROP: prioritní osa 4, investiční priorita 9d, SC 4.1)

1.3 Zvýšení připravenosti k řešení a řízení rizik a katastrof (vazba na IROP: prioritní osa 4, investiční priorita 9d, SC 4.1)

2.1 Zvýšení kvality a dostupnosti služeb vedoucí k sociální inkluzi (vazba na IROP: prioritní osa 4, investiční priorita 9d, SC 4.1)

2.2 Vznik nových a rozvoj existujících podnikatelských aktivit v oblasti sociálního podnikání (vazba na IROP: prioritní osa 4, investiční priorita 9d, SC 4.1)

2.4 Zvýšení kvality a dostupnosti infrastruktury pro vzdělávání a celoživotní učení (vazba na IROP: prioritní osa 4, investiční priorita 9d, SC 4.1)

Zaměřuje se tedy na oblasti bezpečnosti dopravy, modernizaci hasičské techniky, sociální služby a podnikání a vzdělávání.

2. Vymezení Opatření – stručný popis opatření, vazba na cíle SCLLD

Uvádí stručný popis věcného zaměření opatření a cíle, které naplňuje v souladu se SCLLD.

3. Typy projektů

Vymezují aktivity a typy projektů, které budou v rámci dané Opatření podporovány. Tyto aktivity vychází z potřeb území a jsou v souladu s vymezením Opatření a programovým dokumentem IROP.

4. Příjemci podpory

Definice žadatele/příjemce dotace je stanoven dle programového dokumentu IROP a platí pro celé opatření. Definice žadatele/příjemce dotace bude dále upřesněna ve výzvách.

5. Výše způsobilých výdajů

Minimální a maximální výše způsobilých výdajů, ze kterých je stanovena dotace bude stanovena v konkrétní výzvě. Režimy a míry podpory budou stanoveny Programovým dokumentem IROP.

6. Preferenční kritéria

Konkrétní preferenční kritéria včetně způsobu a míry zvýhodnění budou nastavena v jednotlivých Opatřeních až v rámci výzvy.

7. Indikátory výstupů

S ohledem na cíle Opatření jsou definovány indikátory výstupů. Indikátory výstupu charakterizují činnosti projektů, tzn. poskytují informace o výstupech jednotlivých projektů. Jsou zpravidla vyjadřovány ve fyzikálních jednotkách. Výstupové indikátory se sledují z projektové úrovně a musí mít vazbu na indikátory výsledku, které měří výsledky prováděných opatření a aktivit. Cílové hodnoty jsou kumulativní plánované hodnoty k roku 2018 a k roku 2023.

8. Indikátory výsledků

S ohledem na cíle Opatření a s ohledem na indikátory výstupů definujeme indikátory výsledků. Indikátory výsledku prokazují účinky daného Opatření. Cílové hodnoty jsou plánované hodnoty k roku 2018 a k roku 2023.

OPATŘENÍ IROPu	AKTIVITY
Opatření 1: DOPRAVA - NAŠE BEZPEČNOST	Zvyšování bezpečnosti v dopravě (bezbariérovost), výstavba a modernizace cyklostezek/cyklotras sloužící k dopravě do zaměstnání, škol a za službami
Opatření 2: HASIČI - NAŠE POMOC	Posílení vybavení složek IZS technikou a věcnými prostředky k zajištění jejich připravenosti
Opatření 3: SOCIÁLNÍ SLUŽBY - NAŠE JISTOTA	Investice do objektů, zařízení a vybavení, které zvýší kvalitu poskytovaných sociálních služeb
Opatření 4: SOCIÁLNÍ PODNIKÁNÍ - NAŠE PŘÍLEŽITOST	Výstavba, rekonstrukce a vybavení sociálních podniků
Opatření 5: VZDĚLÁVÁNÍ - NAŠE BUDOUCNOST	Zvyšovat kvalitu formálního i zájmového a neformálního vzdělávání mládeže a dalšího vzdělávání dospělých. Klíčové kompetence (cizí jazyky, technické a řemeslné obory, digitální technologie)

OPATŘENÍ 1: DOPRAVA – NAŠE BEZPEČNOST

Identifikace opatření	
Název opatření	Doprava – naše bezpečnost
Vazba na IROP a SC	Prioritní osa 4, investiční priorita 9d, SC 4.1 SC 1.2 Zvýšení podílu udržitelných forem dopravy
Opatření CLLD	<ul style="list-style-type: none"> • B.1.1.3 Zvyšování bezpečnosti chodců a dopravy • B.1.1.4 Výstavba a modernizace cyklostezek a cyklotras

Vymezení opatření
<p>Stručný popis opatření</p> <p>Cílem tohoto opatření je zajistit potřeby specifických skupin obyvatel v dopravě, zajistit bezpečnost a bezbariérovost dopravy v zájmu zvýšení podílu udržitelných forem dopravy a vytvořit podmínky pro mobilitu a optimalizaci sítě cyklostezek a cyklotras. Cyklostezky/cyklotrasy prioritně musí sloužit k dopravě do zaměstnání, za službami a do školy.</p>
<p>Vazba na cíle SCLLD</p> <p>Specifický cíl B.1.1 Rozvoj dopravní infrastruktury</p>

Typy projektů
<p>Zvyšování bezpečnosti dopravy (železniční, silniční, cyklistické a pěší), např. bezbariérový přístup zastávek, zvuková a jiná signalizace pro nevidomé, přizpůsobení komunikací pro nemotorovou dopravu osobám s omezenou pohyblivostí nebo orientací.</p> <p>Výstavba a modernizace cyklostezek a cyklotras sloužících k dopravě do zaměstnání, škol a za službami, se zaměřením na podporu integrovaných řešení, např. cyklistické pruhy na komunikacích nebo víceúčelové pruhy.</p> <p>Doplňkově lze do projektu zařadit zeleň, např. zelené pásy a liniové výsadby u cyklostezek a cyklotras.</p>

Příjemci podpory
<ul style="list-style-type: none"> - obce - dobrovolné svazky obcí - organizace zřizované nebo zakládáné obcemi

Výše způsobilých výdajů	
Min. – bude stanovena v konkrétní výzvě MAS	Max. – bude stanovena v konkrétní výzvě MAS

Principy preferenčních kritérií
Preferenční kritéria budou nastavena ve výzvě MAS.

Indikátory výstupů aktivity 4 Bezpečnost	
Číslo	7 50 01
Název	Počet realizací vedoucích ke zvýšení bezpečnosti v dopravě (realizace)

Indikátory výsledků aktivity 4 Bezpečnost	
Číslo	7 51 20
Název	Podíl veřejné osobní dopravy na celkových výkonech v osobní dopravě (v %)

Indikátory výstupů aktivity 6 Výstavba nových cyklostezek a cyklotras	
Číslo	7 61 00
Název	Délka nově vybudovaných cyklotras a cyklostezek (v km)

Indikátory výsledků aktivity 6 Výstavba nových cyklostezek a cyklotras	
Číslo	7 63 10
Název	Podíl cyklistiky na přepravních výkonech (v %)

Indikátory výstupů aktivity 7 Rekonstrukce cyklostezek a cyklotras	
Číslo	7 62 00
Název	Délka rekonstruovaných cyklotras a cyklostezek (v km)

Indikátory výsledků aktivity 7 Rekonstrukce cyklostezek a cyklotras	
Číslo	7 63 10
Název	Podíl cyklistiky na přepravních výkonech (v %)

OPATŘENÍ 2: HASIČI – NAŠE POMOC

Identifikace opatření	
Název opatření	Hasiči – naše pomoc
Vazba na IROP a SC	Prioritní osa 4, investiční priorita 9d, SC 4.1 SC 1.3 Zvýšení připravenosti k řešení a řízení rizik a katastrof
Opatření CLLD	<ul style="list-style-type: none"> D.2.1.3 Obnova techniky a vybavení dobrovolných jednotek požární ochrany

Vymezení opatření
<p>Stručný popis opatření</p> <p>Toto opatření se zaměřuje na zlepšení vybavenosti hasičských sborů na území MAS zajištěním moderní hasičské techniky. Projekty jsou v souladu s přílohou č.5 IROP, dle adekvátních rizik pro ORP Vsetín a dokumentem „ Zajištění odolnosti a vybavenosti základních složek integrovaného záchranného systému – Policie ČR a Hasičského záchranného sboru (včetně JSDH) v území.s důrazem na přizpůsobení se změnám klimatu a novým rizikům v období 2014 – 2020“.</p>
<p>Vazba na cíle SCLLD</p> <p>Specifický cíl D.2.1 Ochrana proti negativním přírodním vlivům a živelným pohromám</p>

Typy projektů
<ul style="list-style-type: none"> Pořízení specializované techniky a věcných prostředků pro odstraňování důsledků nadprůměrných sněhových srážek a masivních námraz Pořízení specializované techniky a věcných prostředků určených pro výkon činností spojených s orkány a větrnými smrštěmi Pořízení specializované techniky a věcných prostředků určených pro výkon činností v souvislosti s haváriemi spojenými s únikem nebezpečných látek

Příjemci podpory
<ul style="list-style-type: none"> Obce, které zřizují jednotky požární ochrany (§ 29 zákona č. 133/1985 Sb., o požární ochraně) jednotky sboru dobrovolných hasičů kategorie II a III (podle přílohy zákona o požární ochraně)

Výše způsobilých výdajů	
Min. – bude stanovena v konkrétní výzvě MAS	Max. – bude stanovena v konkrétní výzvě MAS

Principy preferenčních kritérií
Preferenční kritéria budou nastavena ve výzvě MAS.

Indikátory výstupů aktivity	
Zvýšení připravenosti k řešení a řízení rizik a katastrof – technika pro IZS	
Číslo	5 70 01
Název	Počet nové techniky a věcných prostředků složek IZS

Indikátory výsledků	
Číslo	5 75 20
Název	Počet exponovaných území s nedostatečnou připraveností složek IZS

OPATŘENÍ 3: SOCIÁLNÍ SLUŽBY – NAŠE JISTOTA

Identifikace opatření	
Název opatření	Sociální služby – naše opora
Vazba na IROP a SC	Prioritní osa 4, investiční priorita 9d, SC 4.1 SC 2.1 Zvýšení kvality a dostupnosti služeb vedoucí k sociální inkluzi
Opatření CLLD	<ul style="list-style-type: none"> B.2.2.4 Podpora a rozvoj sociálních služeb

Vymezení opatření
<p><u>Stručný popis opatření</u> Cílem tohoto opatření je podpora infrastruktury pro dostupnost sociálních služeb definovaných Zákonem o sociálních službách č. 108/2006 Sb.</p>
<p><u>Vazba na cíle SCLLD</u> Specifický cíl B.2.2 Rozvoj občanské společnosti, komunikace a sounáležitosti</p>

Typy projektů
<ul style="list-style-type: none"> nákup objektů, zařízení a vybavení a stavební úpravy, které vytvoří podmínky pro kvalitní poskytování sociálních služeb, obnovu a zkvalitnění materiálně-technické základny stávajících služeb sociální práce s cílovými skupinami. Například: <ul style="list-style-type: none"> - rekonstrukci a vybavení stávajících prostor nebo na výstavbu či nákup objektů pro realizaci stávající sociální služby v nevyhovujícím prostoru, na vybudování zázemí pro hygienický servis v ambulantních zařízeních, rekonstrukci objektu a jeho adaptaci např. na terapeutické dílny nebo zřízení kontaktního centra v nebytových prostorách domu. - vybudování zázemí pro terénní služby, vybavení zařízením, které umožňuje práci v obtížně dostupných lokalitách, pořízení vybavení mobilního týmu pro poskytování zdravotně sociální pomoci ve vyloučených lokalitách - přestavba azylových domů, které společně obývají různé cílové skupiny, nebo těch, které koncentrují vysoký počet osob

Příjemci podpory
<ul style="list-style-type: none"> - nestátní neziskové organizace - organizační složky státu - příspěvkové organizace organizačních složek státu - organizace zřizované nebo zakládané kraji - obce - organizace zřizované nebo zakládané obcemi - dobrovolné svazky obcí - organizace zřizované nebo zakládané dobrovolnými svazky obcí - církve - církevní organizace

Výše způsobilých výdajů	
Min. – bude stanovena v konkrétní výzvě MAS	Max. – bude stanovena v konkrétní výzvě MAS

Principy preferenčních kritérií

Preferenční kritéria budou nastavena ve výzvě MAS

Indikátory výstupů aktivity 2 Infrastruktura pro dostupnost a rozvoj sociální služby

Číslo	5 54 01
Název	Počet podpořených zázemí pro služby a sociální práci

Indikátory výstupů aktivity 2 Infrastruktura pro dostupnost a rozvoj sociální služby

Číslo	5 54 02
Název	Počet poskytovaných druhů sociálních služeb

Indikátory výsledků aktivity 2 Infrastruktura pro dostupnost a rozvoj sociální služby

Číslo	6 75 10
Název	Kapacita služeb a sociální práce

OPATŘENÍ 4: SOCIÁLNÍ PODNIKÁNÍ – NAŠE PŘÍLEŽITOST

Identifikace opatření	
Název opatření	Sociální podnikání – naše příležitost
Vazba na IROP a SC	Prioritní osa 4, investiční priorita 9d, SC 4.1 SC 2.2 Vznik nových a rozvoj existujících podnikatelských aktivit v oblasti sociálního podnikání
Opatření CLLD	<ul style="list-style-type: none"> • A.2.1.1 Vytváření a udržování pracovních míst • A.2.1.2 Zaměstnávání znevýhodněných skupin • A.2.1.3 Rozvoj sociálního podnikání

Vymezení opatření
<p><u>Stručný popis opatření</u> Cílem tohoto opatření je podpora vzniku a rozvoje sociálního podnikání.</p>
<p><u>Vazba na cíle SCLLD</u> Specifický cíl A.2.1 Zvýšení zaměstnanosti</p>

Typy projektů
<ul style="list-style-type: none"> • Výstavba, nákup, stavební úpravy, rekonstrukce a nákup zařízení a vybavení sociálních podniků • Vznik nového nebo rozšíření kapacity sociálního podniku • Aktivity osob samostatně výdělečně činných v sociálním podnikání

Příjemci podpory
<ul style="list-style-type: none"> - osoby samostatně výdělečně činné - malé a střední podniky - obce - organizace zřizované nebo zakládané obcemi - dobrovolné svazky obcí - organizace zřizované nebo zakládané dobrovolnými svazky obcí - nestátní neziskové organizace - církve a církevní organizace

Výše způsobilých výdajů	
Min. – bude stanovena v konkrétní výzvě MAS	Max. – bude stanovena v konkrétní výzvě MAS

Principy preferenčních kritérií
Preferenční kritéria budou nastavena ve výzvě MAS.

Indikátory výstupů	
Číslo	1 01 02
Název	Počet podniků pobírajících granty

Indikátory výstupů	
Číslo	1 00 00
Název	Počet podniků pobírajících podporu

Indikátory výstupů	
Číslo	1 03 00
Název	Soukromé investice odpovídající veřejné podpoře podniků (granty)

Indikátory výstupů	
Číslo	1 01 05
Název	Počet nových podniků, které dostávají podporu

Indikátory výstupů	
Číslo	1 04 00
Název	Zvýšení zaměstnanosti v podporovaných podnicích

Indikátory výstupů	
Číslo	1 04 03
Název	Zvýšení zaměstnanosti v podporovaných podnicích se zaměřením na znevýhodněné skupiny

Indikátory výsledků	
Číslo	1 04 11
Název	Míra nezaměstnanosti osob s nejnižším vzděláním

OPATŘENÍ 5: VZDĚLÁVÁNÍ – NAŠE BUDOUCNOST

Identifikace opatření	
Název opatření	Vzdělávání – naše budoucnost
Vazba na IROP a SC	Prioritní osa 4, investiční priorita 9d, SC 4.1 SC 2.4 Zvýšení kvality a dostupnosti infrastruktury pro vzdělávání a celoživotní učení
Opatření CLLD	<ul style="list-style-type: none"> • B.1.2.4 Rozvoj a modernizace školských zařízení • B.1.2.5 Podpora budování a modernizace volnočasových, kulturních a zájmových zařízení včetně jejich vybavení • B.2.1.1 Podpora dalšího vzdělávání dospělých a osob se znevýhodněním. a celoživotního vzdělávání • B.2.1.2 Podpora pracovních návyků a jiných dovedností. zájmového a neformálního vzdělávání

Vymezení Fiche
<p><u>Stručný popis opatření</u></p> <p>Předmětem opatření je podpora vzdělávacích zařízení, která umožní zlepšit kvalitu formálního vzdělávání (předškolního a základního), zájmového a neformálního vzdělávání mládeže a dalšího vzdělávání dospělých s důrazem na rozvoj klíčových kompetencí cílových skupin. Za klíčové kompetence jsou považovány oblasti:</p> <ul style="list-style-type: none"> - Komunikace v cizích jazycích - Technických a řemeslných oborů přírodních věd - Schopnosti práce s digitálními technologiemi
<p><u>Vazba na cíle SCLLD</u></p> <p>Specifický cíl B.1.2 Rozvoj infrastruktury, služeb a zázemí, B.2.1 Podpora vzdělávání, zájmů a tradic</p>

Typy projektů
<p>Podpora infrastruktury pro předškolní vzdělávání – podpora zařízení péče o děti do 3 let, dětských skupin a mateřských škol:</p> <ul style="list-style-type: none"> • Stavby, stavební úpravy, pořízení vybavení za účelem zajištění dostatečné kapacity • Podpora sociální inkluze prostřednictvím stavebních úprav budov, učeben a venkovních prostor, pořízení vybavení, kompenzačních pomůcek a kompenzačního vybavení, nezbytných pro zajištění rovného přístupu ke vzdělávání sociálně vyloučeným osobám <p>Podpora infrastruktury pro základní vzdělávání v základních školách</p> <ul style="list-style-type: none"> • Stavební úpravy, pořízení vybavení pro zajištění rozvoje žáků v klíčových kompetencích • Podpora sociální inkluze prostřednictvím stavebních úprav budov a učeben, školních poradenských pracovišť, pořízení vybavení a kompenzačních pomůcek a kompenzačního vybavení pro děti se SVP, nezbytných pro zajištění rovného přístupu ke vzdělávání sociálně vyloučeným osobám. • Zajištění vnitřní konektivity škol a připojení k internetu <p>Podpora infrastruktury pro celoživotní vzdělávání v klíčových kompetencích</p> <ul style="list-style-type: none"> • Stavební úpravy, pořízení vybavení pro vybudování a zkvalitnění kapacity pro účely dalšího

vzdělávání ve vazbě na potřeby sladění nabídky a poptávky na regionálním trhu práce.

Podpora infrastruktury pro zájmové a neformální vzdělávání mládeže

- Stavební úpravy, pořízení vybavení pro zajištění rozvoje klíčových kompetencí formou zájmového a neformálního vzdělávání

Jako doplňková aktivita bude podporováno zahrnutí zeleně v okolí budov a na budovách, např. zelené zdi a střechy a zahrady.

Příjemci podpory

- zařízení péče o děti do 3 let
- školy a školská zařízení v oblasti předškolního a základního vzdělávání
- další subjekty podílející se na realizaci vzdělávacích aktivit
- organizace zřizované nebo zakládané kraji
- obce
- organizace zřizované nebo zakládané obcemi
- nestátní neziskové organizace
- církve
- církevní organizace
- organizační složky státu
- příspěvkové organizace organizačních složek státu

Výše způsobilých výdajů

Min. – bude stanovena v konkrétní výzvě MAS	Max. – bude stanovena v konkrétní výzvě MAS
---	---

Principy preferenčních kritérií

Preferenční kritéria budou nastavena ve výzvě MAS.

Indikátory výstupů

Číslo	5 00 00
Název	Počet podpořených vzdělávacích zařízení

Indikátory výsledků aktivity

Číslo	5 00 20
Název	Podíl tříletých dětí umístěných v předškolním zařízení (v %)

Indikátory výstupů	
Číslo	5 00 01
Název	Kapacita podporovaných zařízení péče o děti nebo vzdělávacích zařízení

Indikátory výsledků	
Číslo	5 00 30
Název	Podíl osob předčasně opouštějící vzdělávací systém (v %)

Indikátory výsledků	
Číslo	5 01 20
Název	Počet osob využívajících zařízení o děti do 3 let

PROGRAMOVÝ RÁMEC PROGRAMU ROZVOJE VENKOVA

Základní východiska a pravidla

Programový rámec Programu rozvoje venkova (dále jen PRV) je v souladu s Metodikou pro tvorbu Fichí. Podrobné podmínky poskytnutí dotace v rámci Fichí budou upraveny Pravidly pro operaci 19.2.1 Podpora provádění operací v rámci strategie komunitně vedeného místního rozvoje (operace 19.2.1) a pro operaci 19.3.1 Příprava a provádění činností spolupráce místní akční skupiny (operace 19.3.1), resp. specifikovány v rámci výzvy. Programový rámec PRV se zaměřuje na podporu podnikání v zemědělství a lesnictví i v nezemědělských oblastech vč. cestovního ruchu. Podpora je zaměřena také na zemědělské produkty.

1. Přiřazení Fiche k článku Nařízení PRV

Každá Fiche je přiřazena pouze k jednomu článku Nařízení PRV. Jedná se o tyto články PRV:

- Článek 17, odstavec 1., písmeno a) Investice do zemědělských podniků
- Článek 17, odstavec 1., písmeno b) Zpracování a uvádění na trh zemědělských produktů
- Článek 19, odstavec 1., písmeno b) Podpora investic na založení nebo rozvoj nezemědělských činností
- Článek 26 Investice do lesnických technologií a zpracování lesnických produktů, jejich mobilizace a uvádění na trh
- Článek 44 Činnosti spolupráce v rámci iniciativy LEADER

2. Vymezení Fiche – stručný popis Fiche, vazba na cíle SCLLD

Uvádí stručný popis věcného zaměření Fiche a cíle, které naplňuje v souladu se SCLLD.

3. Oblasti podpory

Vymezují aktivity a typy projektů, které budou v rámci dané Fiche podporovány. Tyto aktivity vychází z potřeb území a jsou v souladu s vymezením Fiche a článku z Nařízení PRV.

4. Definice příjemce dotace

Definice žadatele/příjemce dotace je stanovena na základě článku Nařízení PRV a platí pro celou Fichi. Definice žadatele/příjemce dotace bude dále upřesněna Pravidly pro operaci 19.2.1 a 19.3.1.

5. Výše způsobilých výdajů

Minimální výše způsobilých výdajů, ze kterých je stanovena dotace, je 50 tis. Kč na projekt. Maximální výše způsobilých výdajů, ze kterých je stanovena dotace, činí 5 mil. Kč na projekt, je však závislá na výši alokace na Fichi v rámci konkrétní výzvy. Výše způsobilých výdajů může být upravena Pravidly pro operaci 19.2.1.

Režimy a míry podpory budou stanoveny Pravidly pro operaci 19.2.1 a 19.3.1 a budou závazné.

Míra podpory může být maximálně 85 % pro operaci 19.2.1, pro operaci 19.3.1 je stanovena ve výši 80 % způsobilých výdajů, ze kterých je stanovena dotace.

6. Preferenční kritéria

Preferenční kritéria jsou objektivní a vychází z cílů SCLLD a nastavení Fiche. Pro účely SCLLD do Fiche uvádíme principy pro stanovení preferenčních kritérií a oblasti, které hodláme preferovat. Konkrétní preferenční kritéria včetně způsobu a míry zvýhodnění budou uvedeny ve Fichi až v rámci výzvy.

7. Indikátory výstupů (pouze pro operaci 19.2.1)

S ohledem na cíle Fiche definujeme indikátory výstupů. Indikátory výstupu charakterizují činnosti projektů, tzn. poskytují informace o výstupech jednotlivých projektů. Jsou zpravidla vyjadřovány ve fyzikálních jednotkách. Výstupové indikátory se sledují z projektové úrovně a musí mít vazbu na indikátory výsledku, které měří výsledky prováděných opatření a aktivit. Cílové hodnoty jsou kumulativní plánované hodnoty k roku 2018 a k roku 2023.

8. Indikátory výsledků (pouze pro operaci 19.2.1)

S ohledem na cíle Fiche a s ohledem na indikátory výstupů definujeme indikátory výsledků. Indikátory výsledku prokazují účinky dané Fiche. Cílové hodnoty jsou plánované hodnoty k roku 2018 a k roku 2023.

9. Přehled Fichí v PRV ukazuje tabulka níže:

FICHE PRV	AKTIVITY
Fiche 1: ZEMĚDĚLSTVÍ - NÁŠ CHLEBA	Investice do zemědělských podniků (stavby, nákup technologií a mobilní techniky)
Fiche 2: PODNIKÁNÍ - NAŠE ŠANCE	Investice do nezemědělských činností (podpora drobného podnikání)
Fiche 3: LESNICTVÍ - NAŠE BOHATSTVÍ	Investice do lesnické techniky a technologie
Fiche 4: ZEMĚDĚLSKÉ PRODUKTY - NAŠE DOBROTY	Zpracování a uvádění na trh zemědělských a potravinových produktů
Fiche 5: CESTOVNÍ RUCH - NÁŠ POTENCIÁL	Investice zaměřeny na venkovskou turistiku a ubytovací kapacitu
Fiche 6: SPOLUPRÁCE – NAŠE PARTNERSTVÍ	Podpora stávajícího regionálního značení produktů a služeb k dosažení vyššího odbytu, síťování místních producentů (investice i měkké akce). Výměna zkušeností mezi MAS v oblasti udržování a rozvoje místních tradic - pořádání měkkých akcí a realizací produktů s tím spojených (publikace, brožury, letáky apod.). Investice do informačních a turistických center, podpora jejich síťování a spolupráce

FICHE 1: ZEMĚDĚLSTVÍ – NÁŠ CHLEBA

Identifikace Fiche	
Název Fiche	Zemědělství – náš chleba
Vazba na článek Nařízení PRV	Článek 17, odstavec 1., písmeno a) Investice do zemědělských podniků

Vymezení Fiche
<u>Stručný popis Fiche</u> Podpora je zaměřena na zvýšení celkové výkonnosti a udržitelnosti zemědělského podniku.
<u>Vazba na cíle SCLLD</u> Specifický cíl A.3.1: Rozvoj zemědělství a lesnictví, opatření A.3.1.1 Podpora zemědělských a dřevozpracovatelských podniků

Oblasti podpory
Podpora zahrnuje hmotné a nehmotné investice v živočišné a rostlinné výrobě, je určena na investice do zemědělských staveb a technologií pro živočišnou a rostlinnou výrobu a pro školkařskou produkci. Podporovány budou též investice na pořízení mobilních strojů pro zemědělskou výrobu a investice do pořízení peletovacích zařízení pro vlastní spotřebu v zemědělském podniku. V rámci této Fiche nelze podpořit investice pro živočišnou výrobu týkající se včel a rybolovu. Investice pro rostlinnou výrobu se nesmí týkat obnovy nosných konstrukcí vinic, oplocení vinic a oplocení sadů. Podpora nemůže být poskytnuta na pořízení kotlů na biomasu.

Definice příjemce dotace
Zemědělský podnikatel

Výše způsobilých výdajů	
Min. 50 000 Kč	Max. 5 000 000 Kč (bude upřesněno ve výzvě)

Preferenční kritéria
Pro hodnocení projektu budou použita preferenční kritéria MAS, která budou zveřejněna ve výzvě MAS. Uplatněny budou následující principy pro určení preferenčních kritérií:
1. Princip efektivity – budou preferovány projekty s nižšími způsobilými výdaji
2. Princip inovace - budou preferovány projekty vykazující inovační rysy
3. Princip součinnosti – preferovány budou projekty, které vykazují zapojení komunity při rozvoji regionu
4. Princip udržitelného rozvoje – zvýhodnění budou žadatelé, kteří hospodaří v ekologickém režimu
5. Princip zaměstnanosti – budou zvýhodněny projekty, které vytvoří pracovní místa

Indikátory výstupů	
Číslo	93701
Název	Počet podpořených podniků/příjemců
Výchozí stav	0
Hodnota pro mid-term (r. 2018)	5
Cílový stav	12
Indikátory výsledků	
Číslo	94800
Název	Pracovní místa vytvořená v rámci podpořených projektů (Leader)
Výchozí stav	0
Hodnota pro mid-term (r. 2018)	0
Cílový stav	0

FICHE 2: PODNIKÁNÍ – NAŠE ŠANCE

Identifikace Fiche	
Název Fiche	Podnikání – naše šance
Vazba na článek Nařízení PRV	Článek 19, odstavec 1., písmeno b) Podpora investic na založení nebo rozvoj nezemědělských činností

Vymezení Fiche
<p><u>Stručný popis Fiche</u> Tato fiche je zaměřena na podporu vzniku a rozvoje nezemědělských činností</p> <p><u>Vazba na cíle SCLLD</u></p> <ul style="list-style-type: none"> • Specifický cíl A.1.1: Vytvoření příznivých podmínek pro podnikání, Opatření A.1.1.1. Podpora malého a středního podnikání • Specifický cíl A.2.1: Zvýšení zaměstnanosti, Opatření A.2.1.1 Vytváření a udržování pracovních míst

Oblasti podpory
<p>Podporovány budou investice do vybraných nezemědělských činností dle Klasifikace ekonomických činností (CZ-NACE): C (Zpracovatelský průmysl s výjimkou činností v odvětví oceli, v uhelném průmyslu, v odvětví stavby lodí, v odvětví výroby syntetických vláken dle čl. 13 písm. a) NK (EU) č. 651/2014, a dále s výjimkou tříd 12.00 Výroba tabákových výrobků a 25.40 Výroba zbraní a střeliva), F (Stavebnictví s výjimkou skupiny 41.1 Developerská činnost), G (Velkoobchod a maloobchod; opravy a údržba motorových vozidel s výjimkou oddílů 46 a skupiny 47.3 Maloobchod s pohonnými hmotami ve specializovaných prodejnách), I (Ubytování, stravování a pohostinství), J (Informační a komunikační činnosti s výjimkou oddílů 60 a 61), M (Profesní, vědecké a technické činnosti s výjimkou oddílu 70), N 79 (Činnosti cestovních kanceláří a agentur a ostatní rezervační služby), N 81 (Činnosti související se stavbami a úpravou krajiny s výjimkou skupiny 81.1), N 82.1 (Administrativní a kancelářské činnosti), N 82.3 (Pořádání konferencí a hospodářských výstav), N 82.92 (Balicí činnosti), P 85.59 (Ostatní vzdělávání j. n.), R 93 (Sportovní, zábavní a rekreační činnosti), S 95 (Opravy počítačů a výrobků pro osobní potřebu a převážně pro domácnost) a S 96 (Poskytování ostatních osobních služeb).</p> <p><i>V případě uvádění produktů na trh jsou na trh uváděny produkty, které nejsou uvedeny v příloze I Smlouvy o fungování EU, případně v kombinaci s produkty uvedenými v příloze I Smlouvy o fungování EU (převažovat musí produkty neuvedené v příloze I Smlouvy o fungování EU). V případě zpracování produktů jsou výstupem procesu produkty, které nejsou uvedeny v příloze I Smlouvy o fungování EU.</i></p> <p><i>Činnosti R 93 (Sportovní, zábavní a rekreační činnosti) a I 56 (Stravování a pohostinství) mohou být realizovány pouze ve vazbě na venkovskou turistiku a ubytovací kapacitu.</i></p>

Definice příjemce dotace
Podnikatelské subjekty (FO a PO) - mikropodniky a malé podniky vč. zemědělských podnikatelů

Výše způsobilých výdajů	
Min. 50 000 Kč	Max. 5 000 000 Kč (bude upřesněno ve výzvě)

Preferenční kritéria

Pro hodnocení projektu budou použita preferenční kritéria MAS, která budou zveřejněna ve výzvě MAS. Preferenční kritéria MAS budou nastavena tak, aby zohledňovaly zaměření projektu dle CZ-NACE.

Uplatněny budou následující principy pro určení preferenčních kritérií:

1. Princip efektivity – budou preferovány projekty s nižšími způsobilými výdaji
2. Princip inovace - budou preferovány projekty vykazující inovační rysy
3. Princip součinnosti – preferovány budou projekty, které vykazují zapojení komunity při rozvoji regionu
4. Princip zaměstnanosti – budou zvýhodněny projekty, které vytvoří pracovní místa

Indikátory výstupů

Číslo	93701
Název	Počet podpořených podniků/příjemců
Výchozí stav	0
Hodnota pro mid-term (r. 2018)	5
Cílový stav	12

Indikátory výsledků

Číslo	94800
Název	Pracovní místa vytvořená v rámci podpořených projektů (Leader)
Výchozí stav	0
Hodnota pro mid-term (r. 2018)	1
Cílový stav	2

FICHE 3: LESNICTVÍ – NAŠE BOHATSTVÍ

Identifikace Fiche	
Název Fiche	Lesnictví – naše bohatství
Vazba na článek Nařízení PRV	Článek 26 Investice do lesnických technologií a zpracování lesnických produktů, jejich mobilizace a uvádění na trh

Vymezení Fiche
<p><u>Stručný popis Fiche</u></p> <p>Fiche je zaměřena na investice do lesnických technologií a do strojů a technologií vedoucích k efektivnímu zpracování dřeva.</p>
<p><u>Vazba na cíle SCLLD</u></p> <ul style="list-style-type: none"> • Specifický cíl A.3.1: Rozvoj zemědělství a lesnictví, Opatření A.3.1.1 Podpora zemědělských a dřezozpracovatelských podniků, A.3.1.2 Podpora zemědělské a lesnické prvovýroby a produktů, A.3.1.3 Modernizace a rozvoj lesnické techniky a infrastruktury

Oblasti podpory
<ul style="list-style-type: none"> • Pořízení strojů a technologií určených pro hospodaření na lesních pozemcích jako např. stroje a technologie pro obnovu, výchovu a těžbu lesních porostů včetně přibližování, stroje ke zpracování potěžebních zbytků, stroje pro přípravu půdy před zalesněním, stroje, technologie a zařízení pro lesní školkařskou činnost. • Výstavba či modernizace dřezozpracujících provozoven včetně technologického vybavení. Podpořit lze činnosti související s výrobou řeziva a jeho základní opracování a dále pouze operace před průmyslovým zpracováním. • Žadatel na lesních pozemcích hospodář podle platného lesního hospodářského plánu nebo podle převzaté platné lesní hospodářské osnovy – nevztahuje se na dřezozpracující provozovny.

Definice příjemce dotace
<ul style="list-style-type: none"> • soukromí držitelé lesů • obce • svazky obcí • malé a střední podniky zaměřené na investice, které zvyšují lesnický potenciál nebo souvisejí se zpracováním, mobilizací lesnických produktů a jejich uváděním na trh

Výše způsobilých výdajů	
Min. 50 000 Kč	Max. 5 000 000 Kč

Preferenční kritéria
Pro hodnocení projektu budou použita preferenční kritéria MAS, která budou zveřejněna ve výzvě MAS.
Uplatněny budou následující principy pro určení preferenčních kritérií:
1. Princip efektivity – budou preferovány projekty s nižšími způsobilými výdaji
2. Princip inovace - budou preferovány projekty vykazující inovační rysy
3. Princip součinnosti – preferovány budou projekty, které vykazují zapojení komunity při

rozvoji regionu
4. Princip zaměstnanosti – budou zvýhodněny projekty, které vytvoří pracovní místa

Indikátory výstupů	
Číslo	93701
Název	Počet podpořených podniků/příjemců
Výchozí stav	0
Hodnota pro mid-term (r. 2018)	1
Cílový stav	4

Indikátory výsledků	
Číslo	94800
Název	Pracovní místa vytvořená v rámci podpořených projektů (Leader)
Výchozí stav	0
Hodnota pro mid-term (r. 2018)	0
Cílový stav	0

FICHE 4: ZEMĚDĚLSKÉ PRODUKTY – NAŠE DOBROTY

Identifikace Fiche	
Název Fiche	Zemědělské produkty – naše dobroty
Vazba na článek Nařízení PRV	Článek 17, odstavec 1., písmeno b) Zpracování a uvádění na trh zemědělských produktů

Vymezení Fiche
<p><u>Stručný popis Fiche</u> Podpora zahrnuje hmotné a nehmotné investice, které se týkají zpracování zemědělských produktů a jejich uvádění na trh.</p>
<p><u>Vazba na cíle SCLLD</u></p> <ul style="list-style-type: none"> • Specifický cíl A.1.1: Vytvoření příznivých podmínek pro podnikání, Opatření A.1.1.2 Podpora tradičních řemesel a výroby a zpracování, prodej a značení místních produktů • Specifický cíl A.3.1: Rozvoj zemědělství a lesnictví, A.3.1.2 Podpora zemědělské a lesnické prvovýroby a produktů,

Oblasti podpory
<ul style="list-style-type: none"> • investice do výstavby a rekonstrukce budov včetně nezbytných manipulačních ploch, pořízení strojů, nástrojů a zařízení pro zpracování zemědělských produktů, finální úpravu, balení, značení výrobků (včetně technologií souvisejících s dohledatelností produktů) a investic souvisejících se skladováním zpracovávané suroviny, výrobků a druhotných surovin vznikajících při zpracování. • investice vedoucí ke zvyšování a monitorování kvality produktů, • investice související s uváděním zemědělských a potravinářských produktů na trh (včetně investic do marketingu) • investice do zařízení na čištění odpadních vod ve zpracovatelském provozu

Definice příjemce dotace
<ul style="list-style-type: none"> • zemědělský podnikatel • výrobce potravin • výrobce krmiv nebo jiné subjekty aktivní ve zpracování, uvádění na trh a vývoji zemědělských produktů uvedených v příloze I Smlouvy o fungování EU jako vstupní produkt

Výše způsobilých výdajů	
Min. 50 000 Kč	Max. 5 000 000 Kč

Preferenční kritéria
<p>Pro hodnocení projektu budou použita preferenční kritéria MAS, která budou zveřejněna ve výzvě MAS.</p> <p>Uplatněny budou následující principy pro určení preferenčních kritérií:</p>
1. Princip efektivity – budou preferovány projekty s nižšími způsobilými výdaji
2. Princip inovace - budou preferovány projekty vykazující inovační rysy
3. Princip součinnosti – preferovány budou projekty, které vykazují zapojení komunity při

rozvoji regionu
4. Princip zaměstnanosti – budou zvýhodněny projekty, které vytvoří pracovní místa

Indikátory výstupů	
Číslo	93701
Název	Počet podpořených podniků/příjemců
Výchozí stav	0
Hodnota pro mid-term (r. 2018)	1
Cílový stav	2

Indikátory výsledků	
Číslo	94800
Název	Pracovní místa vytvořená v rámci podpořených projektů (Leader)
Výchozí stav	0
Hodnota pro mid-term (r. 2018)	0
Cílový stav	0

FICHE 5: CESTOVNÍ RUCH – NÁŠ POTENCIÁL

Identifikace Fiche	
Název Fiche	Cestovní ruch – náš potenciál
Vazba na článek Nařízení PRV	Článek 19, odstavec 1., písmeno b) Podpora investic na založení nebo rozvoj nezemědělských činností

Vymezení Fiche
<p><u>Stručný popis Fiche</u></p> <p>Fiche je zaměřena na podporu vzniku a rozvoje podnikatelských aktivit v oblasti cestovního ruchu</p>
<p><u>Vazba na cíle SCLLD</u></p> <ul style="list-style-type: none"> • Specifický cíl C.1.1: Zkvalitnění ubytovacích a stravovacích služeb, Opatření C.1.1.1 Modernizace a budování ubytovacích a stravovacích zařízení • Specifický cíl C.1.2: Zkvalitnění infrastruktury a atraktivit cestovního ruchu, Opatření C 1.2.2 Podpora rozvoje specifických forem turistiky a inovativních atraktivit

Oblasti podpory
<p>Podporovány budou investice do vybraných nezemědělských činností dle Klasifikace ekonomických činností (CZ-NACE)⁴: C (Zpracovatelský průmysl s výjimkou činností v odvětví oceli, v uhelném průmyslu, v odvětví stavby lodí, v odvětví výroby syntetických vláken dle čl. 13 písm. a) NK (EU) č. 651/2014, a dále s výjimkou tříd 12.00 Výroba tabákových výrobků a 25.40 Výroba zbraní a střeliva), F (Stavebnictví s výjimkou skupiny 41.1 Developerská činnost), G (Velkoobchod a maloobchod; opravy a údržba motorových vozidel s výjimkou oddílu 46 a skupiny 47.3 Maloobchod s pohonnými hmotami ve specializovaných prodejnách), I (Ubytování, stravování a pohostinství), J (Informační a komunikační činnosti s výjimkou oddílů 60 a 61), M (Profesní, vědecké a technické činnosti s výjimkou oddílu 70), N 79 (Činnosti cestovních kancelářů a agentur a ostatní rezervační služby), N 81 (Činnosti související se stavbami a úpravou krajiny s výjimkou skupiny 81.1), N 82.1 (Administrativní a kancelářské činnosti), N 82.3 (Pořádání konferencí a hospodářských výstav), N 82.92 (Balicí činnosti), P 85.59 (Ostatní vzdělávání j. n.), R 93 (Sportovní, zábavní a rekreační činnosti), S 95 (Opravy počítačů a výrobků pro osobní potřebu a převážně pro domácnost) a S 96 (Poskytování ostatních osobních služeb).</p> <p><i>V případě uvádění produktů na trh jsou na trh uváděny produkty, které nejsou uvedeny v příloze I Smlouvy o fungování EU, případně v kombinaci s produkty uvedenými v příloze I Smlouvy o fungování EU (převažovat musí produkty neuvedené v příloze I Smlouvy o fungování EU). V případě zpracování produktů jsou výstupem procesu produkty, které nejsou uvedeny v příloze I Smlouvy o fungování EU.</i></p> <p>Činnosti R 93 (Sportovní, zábavní a rekreační činnosti) a I 56 (Stravování a pohostinství) mohou být realizovány pouze ve vazbě na venkovskou turistiku a ubytovací kapacitu.</p> <p>Tyto činnosti mohou být realizovány pouze ve vazbě na venkovskou turistiku a ubytovací kapacitu.</p>

Definice příjemce dotace
Podnikatelské subjekty (FO a PO) - mikropodniky a malé podniky vč. zemědělských podnikatelů

Výše způsobilých výdajů	
Min. 50 000 Kč	Max. 5 000 000 Kč

Preferenční kritéria
Pro hodnocení projektu budou použita preferenční kritéria MAS, která budou zveřejněna ve výzvě MAS. Preferenční kritéria MAS budou nastavena tak, aby zohledňovaly zaměření projektu dle CZ-NACE.
Uplatněny budou následující principy pro určení preferenčních kritérií:
1. Princip efektivity – budou preferovány projekty s nižšími způsobilými výdaji
2. Princip inovace - budou preferovány projekty vykazující inovační rysy
3. Princip součinnosti – preferovány budou projekty, které vykazují zapojení komunity při rozvoji regionu
4. Princip zaměstnanosti – budou zvýhodněny projekty, které vytvoří pracovní místa

Indikátory výstupů	
Číslo	93701
Název	Počet podpořených podniků/příjemců
Výchozí stav	0
Hodnota pro mid-term (r. 2018)	1
Cílový stav	3
Indikátory výsledků	
Číslo	94800
Název	Pracovní místa vytvořená v rámci podpořených projektů (Leader)
Výchozí stav	0
Hodnota pro mid-term (r. 2018)	0
Cílový stav	0

FICHE 6: SPOLUPRÁCE – NAŠE PARTNERSTVÍ

Identifikace Fiche	
Název Fiche	Spolupráce – naše partnerství
Vazba na článek Nařízení PRV	Článek 44 Činnosti spolupráce v rámci iniciativy LEADER

Vymezení Fiche
<p><u>Stručný popis Fiche</u> Fiche je zaměřena na vzájemnou podporu MAS, která vykazuje přidanou hodnotu spolupráce.</p>
<p><u>Vazba na cíle SCLLD</u></p> <ul style="list-style-type: none"> • Specifický cíl B.2.1 Podpora vzdělávání, zájmů a tradic, Opatření B.2.1.4 Podpora vzájemné spolupráce vzdělávacích a volnočasových institucí i na mezinárodní úrovni, Opatření B.2.1.5 Udržování a rozvoj nehmotného kulturního dědictví a tradic • Specifický cíl B.2.2 Rozvoj občanské společnosti, komunikace a sounáležitosti, Opatření B.2.2.1 Podpora pořádání akcí regionálního významu, Opatření B.2.2.3 Podpora mezisektorové spolupráce při rozvoji občanské společnosti • Specifický cíl C.1.1 Zkvalitnění ubytovacích a stravovacích služeb, Opatření C.1.1.2 Podpora síťování, spolupráce a výměny zkušeností mezi podnikateli v oblasti cestovního ruchu i na mezinárodní úrovni • Specifický cíl C.1.3 Efektivní propagace a zvýšení informovanosti, Opatření C.1.3.1 Rozvoj propagace a destinačního managementu regionu, C.1.3.2 Rozvoj turistických informačních center, C.1.3.3 Propagace podnikatelů v cestovním ruchu a místních specialit v regionu

Oblasti podpory
<p><u>Témata projektů spolupráce v souladu se SCLLD:</u></p> <ul style="list-style-type: none"> • Podpora stávajícího regionálního značení produktů a služeb k dosažení vyššího odbytu a tržeb, síťování místních producentů a poskytovatelů služeb, podpora regionální identity (investice i měkké akce) • Výměna zkušeností mezi MAS v oblasti udržování a rozvoje místních tradic - pořádání měkkých akcí a realizací produktů s tím spojených (publikace, brožury, letáky apod.) • Investice do informačních a turistických center, podpora jejich síťování a spolupráce

Definice příjemce dotace
Místní akční skupina, jejíž SCLLD byla schválena z PRV.

Výše způsobilých výdajů	
Min. 50 000 Kč	Max. dle alokace

Indikátor výstupů	
Číslo	92501
Název	Celkové veřejné výdaje (O.1)
Výchozí stav	0
Cílový stav	25799

PROGRAMOVÝ RÁMEC OPERAČNÍHO PROGRAMU ŽIVOTNÍ PROSTŘEDÍ

Základní východiska a pravidla

Programový rámec Operačního programu Životní prostředí (dále jen OPŽP) je v souladu s programovým dokumentem OPŽP.

1. Opatření

MAS ve své strategické části navrhuje taková opatření, která pomáhají naplňovat tyto specifické cíle OPŽP:

4.2 Posílit biodiverzitu = **Opatření: PŘÍRODA - NAŠE CHLOUBA**

Zaměřuje se na oblasti likvidace invazivních druhů rostlin a posílení biodiverzity.

2. Vymezení Opatření – stručný popis opatření, vazba na cíle SCLLD

Uvádí stručný popis věcného zaměření opatření a cíle, které naplňuje v souladu se SCLLD.

3. Typy projektů

Vymezují aktivity a typy projektů, které budou v rámci dané Opatření podporovány. Tyto aktivity vychází z potřeb území a jsou v souladu s vymezením Opatření a programovým dokumentem OPŽP.

4. Příjemci podpory

Definice žadatele/příjemce dotace je stanoven dle programového dokumentu OPŽP a platí pro celé opatření. Definice žadatele/příjemce dotace bude dále upřesněna ve výzvách.

5. Výše způsobilých výdajů

Minimální a maximální výše způsobilých výdajů, ze kterých je stanovena dotace bude stanovena v konkrétní výzvě. Režimy a míry podpory budou stanoveny Programovým dokumentem OPŽP.

6. Preferenční kritéria

Preferenční kritéria jsou objektivní a vychází z cílů SCLLD a nastavení Opatření. Pro účely SCLLD do Opatření uvádíme principy pro stanovení preferenčních kritérií a oblasti, které hodláme preferovat. Konkrétní preferenční kritéria včetně způsobu a míry zvýhodnění budou uvedeny v Opatření až v rámci výzvy.

7. Indikátory výstupů

S ohledem na cíle Opatření jsou definovány indikátory výstupů. Indikátory výstupu charakterizují činnosti projektů, tzn. poskytují informace o výstupech jednotlivých projektů.

8. Indikátory výsledků

S ohledem na cíle Opatření a s ohledem na indikátory výstupů definujeme indikátory výsledků. Indikátory výsledku prokazují účinky daného Opatření. Cílové hodnoty jsou plánované hodnoty k roku 2018 a k roku 2023.

OPATŘENÍ: PŘÍRODA – NAŠE CHLOUBA

Identifikace Fiche	
Název Fiche	Příroda – naše chlouba
Vazba na OPŽP	Specifický cíl 4.2. Posílit biodiverzitu

Vymezení Fiche
<u>Stručný popis Fiche</u> Opatření je zaměřeno na likvidace invazních druhů křídlatka a bolševník v regionu a péči o vzácné druhy a jejich biotopy.
<u>Vazba na cíle SCLLD</u> <ul style="list-style-type: none">• D.1.2.1 Obnova a péče o původní druhy rostlin a živočichů• D.1.2.5 Likvidace invazivních druhů rostlin a živočichů (CLLD)

Oblasti podpory
Podpora zahrnuje systémovou regulaci invazních druhů, které vytlačují nebo hubí původní druhy a případně mají i nepříznivé hospodářské či zdravotní dopady. Dále je podporována zvýšená pozornost ne prevenci šíření a omezování výskytu invazních druhů (včetně jejich sledování, hodnocení rizik a tvorby metodických a koncepčních podkladů a nástrojů).

Definice příjemce dotace
kraje, obce, dobrovolné svazky obcí, příspěvkové organizace, státní podniky, vysoké školy, organizační složky státu (s výjimkou pozemkových úřadů), veřejné výzkumné instituce, spolky, obecně prospěšné společnosti, podnikatelské subjekty.

Výše způsobilých výdajů	
Min. 100 000 Kč (bude upřesněno ve výzvě)	Max. 5 000 000 Kč (bude upřesněno ve výzvě)

Preferenční kritéria
Pro hodnocení projektu budou použita preferenční kritéria MAS, která budou zveřejněna ve výzvě MAS. Uplatněny budou následující principy pro určení preferenčních kritérií:
1. Princip efektivity – budou preferovány projekty vykazující vyšší efektivitu a komplexnost
2. Princip udržitelného rozvoje – projekt svým charakterem je zaměřen na posílení biodiverzity v souladu s principy udržitelného rozvoje
3. Princip součinnosti – preferovány budou projekty, které vykazují zapojení komunity při rozvoji regionu
Další objektivní kritéria budou upřesněny ve Výzvě MAS (např. účast na veřejné obhajobě, počet předložených žádostí, termín předložení žádosti apod.).

Indikátory výstupů	
Číslo	45101
Název	Počet opatření k omezení nepůvodních druhů (včetně mapování a monitoringu)
Výchozí stav	0
Hodnota pro mid-term (r. 2018)	2
Cílový stav	6

Indikátory výstupů	
Číslo	45102
Název	Plocha území, kde byla provedena opatření (včetně mapování či monitoringu) proti nepůvodním druhům
Výchozí stav	0
Hodnota pro mid-term (r. 2018)	NE
Cílový stav	38

Indikátory výsledků	
Číslo	45711
Název	Počet lokalit se zvýšenou biodiverzitou
Výchozí stav	0
Hodnota pro mid-term (r. 2018)	2
Cílový stav	9

IMPLEMENTAČNÍ ČÁST

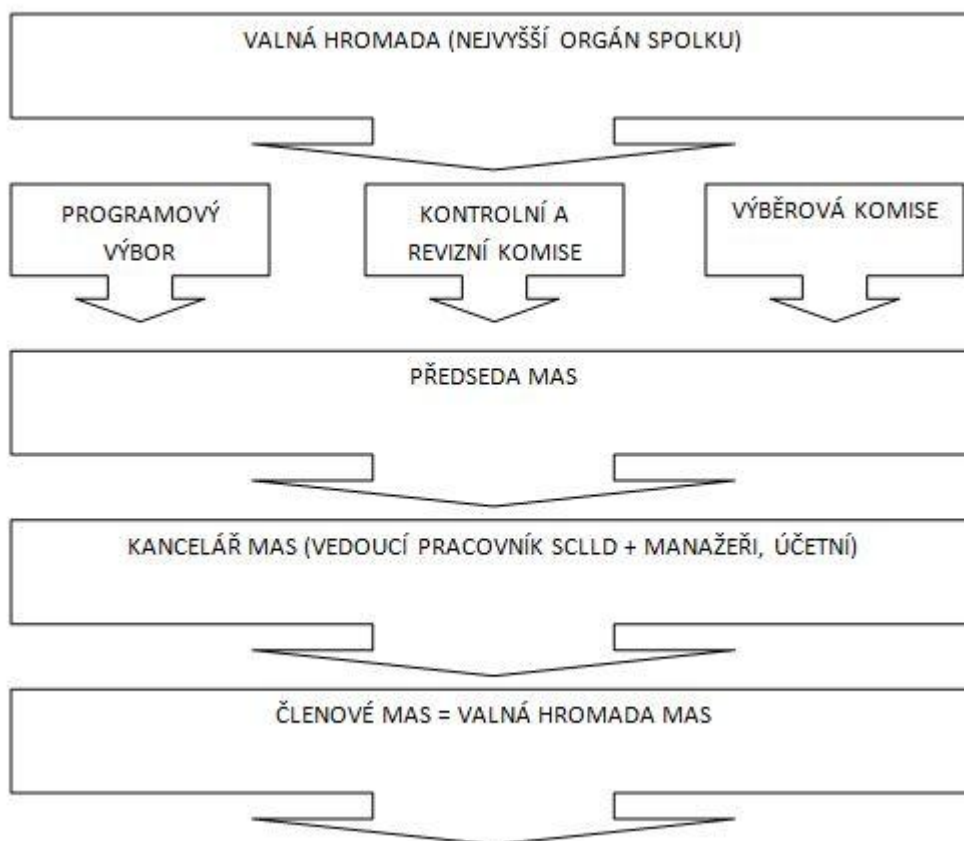
4.1 POPIS ŘÍZENÍ - ŘÍDÍCÍ A REALIZAČNÍ STRUKTURY MAS

Implementační proces vymezuje postup implementace SCLLD a Programových rámců v území MAS. Dále jsou zde popsány přesné úlohy MAS v implementačním procesu – **organizační struktura MAS pro realizaci SCLLD** a **úkoly** jednotlivých aktérů, **proces vlastní realizace projektů** v daném území na základě schválené strategie a programových rámců, **způsob vyhodnocování postupu implementace**. Součástí Implementační části SCLLD budou rovněž **popis používaných komunikačních aktivit MAS, propagace strategie, výměny informací** mezi místními aktéry, **koordinace aktivity** místních aktérů směřujících k naplňování SCLLD, **informování o SCLLD, propagace SCLLD, a podpora potenciálních příjemců** v rozvíjení projektových záměrů a přípravě žádostí směřujících k naplňování SCLLD. Implementační proces bude postupovat v souladu s interními postupy a vnitřními předpisy MAS.

Dále se kapitola zabývá konkrétními kompetencemi MAS a jednotlivých aktérů, komplexním administrativním postupem realizace projektů: konzultace projektových záměrů, vyhlášení výzvy, konzultace při zpracování žádosti, administrativní kontroly a kontroly přijatelnosti, výběr projektu, místní šetření, veřejná obhajoba projektů, realizace projektů, ex-post kontroly, monitoring a evaluace a sledování plnění monitorovacích indikátorů.

Rozdělení kompetencí v rámci MAS

Graf č. 3: Řídící struktura MAS Valašsko – Horní Vsacko a vazby mezi orgány MAS



Orgány ve vztahu k implementaci MAS

Činnosti jednotlivých orgánů se řídí Stanovami spolku Místní akční skupina Valašsko – Horní Vsacko, z.s. při jednáních pak Jednáním řádem MAS. Závazné jsou podmínky stanovující Standardizaci MAS. Ve stručnosti můžeme charakterizovat konkrétní kompetence povinných orgánů MAS:

Valná hromada – nejvyšší orgán MAS, kterou tvoří všichni členové MAS, rozdělení do zájmových skupin. Setkává se minimálně jednou ročně a její kompetence jsou:

- zřizování povinných orgánů (rozhodovací, výběrový a kontrolní),
- určování způsobu volby a odvolávání a členů orgánů MAS,
- rozhodování o fúzi nebo zrušení MAS,
- schvalování stanov MAS, jednacího řádu a dalších vnitřních předpisů včetně jejich doplňků a změn,
- volba a odvolávání členů ostatních orgánů MAS, vč. statutárního orgánu, rozhodování o počtu jejich členů,
- zodpovídá za distribuci veřejných finančních prostředků a provádění SCLLD v území působnosti MAS – schválení SCLLD, schválení způsobu hodnocení a výběru projektů, zejména výběrová a bodovací kritéria pro výběr projektů,
- schvalování rozpočtu spolku a jeho změn,
- projednávání a schvalování výsledku hospodaření, účetní závěrky a výroční zprávy o činnosti MAS,
- rozhodování o přijetí a vyloučení člena MAS,
- rozhodování o výši členských příspěvků,
- schvalování seznamu vybraných projektů Programovým výborem.

Předseda MAS – statutární orgán

Předseda MAS je individuální statutární orgán MAS, který je výkonným orgánem MAS. V případě nepřítomnosti předsedy MAS jej zastupuje místopředseda MAS.

Programový výbor – rozhodovací orgán tvoří 5 členů MAS (předseda MAS a 4 zvolení členové). Jeho kompetence jsou:

- Schvalovat uzavření a ukončení pracovněprávního vztahů s vedoucím zaměstnancem pro realizaci SCLLD,
- Schvalovat výzvy k podávání žádostí,
- Vybírat projekty k realizaci a stanovovat výši alokace na projekty na základě návrhu Výběrové komise,
- Rozhodovat o dalších věcech, které nespádají do kompetence jiných orgánů MAS.
- Navrhovat změny rozpočtu MAS,
- Svolávat Valnou hromadu minimálně jednou ročně.

Výběrová komise – výběrový orgán, který je devíti členný se zabývá hodnocením a předvýběrem projektů, které doporučuje Programovému výboru a následně Valné hromadě ke schválení. Jejím úkolem je:

- Předvýběr projektů na základě objektivních kritérií – navrhuje jejich pořadí podle přínosu k plnění záměrů a cílů SCLLD.

Kontrolní a revizní komise – kontrolní orgán je tří členný a do jeho kompetencí spadá:

- Projednávání výroční zprávy o činnosti a hospodaření MAS,
- Dohled nad činností MAS a jejím souladem se zákony, platnými pravidly, standardy MAS a SCLLD,
- Nahlížení do účetních knih a jiných dokladů MAS týkajících se činnosti MAS a kontrola obsažených údajů,
- Kontrola metodiky způsobu výběru projektů MAS a její dodržování, včetně vyřizování odvolání žadatelů proti výběru MAS,
- Svolávat mimořádná jednání Valné hromady a Programového výboru, jestliže to vyžadují zájmy MAS,
- Zodpovědnost za monitoring a hodnocení SCLLD (dozor nad realizací SCLLD a naplňování cílů stanovených v SCLLD, zpracování indikátorového a evaluačního plánu SCLLD a jeho předložením Programovému výboru ke schválení).

Volené povinné orgány spolku mají čtyřletý volební mandát, vyjma členů výběrové komise, kteří jsou voleni pouze na jeden rok. Znovuzvolení členů orgánů je možné. Všichni partneři MAS jsou zařazeni do zájmových skupin a to dle toho, jaké zájmy ve spolku zastupují.

Personální kapacita

Kancelář MAS zabezpečuje veškeré administrativní, animační, konzultační a technické činnosti MAS v souvislosti s realizací a implementací SCLLD. Zaměstnanci MAS v pracovněprávním vztahu a projektovým tým tvoří: vedoucí zaměstnanec - manažer pro realizaci SCLLD, manažer MAS, účetní, a případně další zaměstnanci a manažeři MAS dle potřeb. Vedoucí pracovník úzce spolupracuje s projektovým týmem se statutárními zástupci MAS a dalšími orgány MAS. Vedoucí zaměstnanec – manažer pro realizaci SCLLD je osoba na manažerské pozici s pravomocemi a odpovědnostmi za realizaci SCLLD. Uzavření a ukončení pracovněprávního vztahu s vedoucím zaměstnancem pro realizaci SCLLD schvaluje Programový výbor. Vedoucí zaměstnanec je oprávněný jednat za MAS v rozsahu vymezeném plnou mocí, kterou mu vystaví Předseda MAS.

Manažeři a další zaměstnanci nejsou členy MAS, účastní se však všech jednání a to na zasedání Valné hromady, Programového výboru, Výběrové komise a Kontrolní a revizní komise.

Účetní zabezpečuje účetní evidenci a hospodaření s finančními prostředky a majetkem MAS a nese odpovědnost za správnost účetní evidence.

Graf č.4: Schéma zaměstnanců MAS



Způsob práce s CLLD

Oblasti podpory, strategická cíle a opatření budou naplňovány těmito způsoby:

- Realizací projektů prostřednictvím programových rámců,
- Prostřednictvím realizace individuálních projektů mimo programové rámce, jejichž nositeli budou místní subjekty,
- Realizací projektů spolupráce, jejichž nositelem bude MAS nebo místní subjekty.

Součástí implementačního procesu SCLLD je zpracování Programových rámců, které budou financovány z příslušných operačních programů. Místní akční skupina Valašsko – Horní Vsacko bude zpracovávat programové rámce na operační programy 2014 – 2020:

- Program rozvoje venkova ČR 2014 – 2020 (Ministerstvo zemědělství ČR)
- Integrovaný regionální operační program ČR (Ministerstvo pro místní rozvoj ČR)
- Operační program životní prostředí (Ministerstvo pro životní prostředí ČR)

Další programové rámce např. v Operačním programu Zaměstnanost budou zpracovány jako nepovinné dokumenty, od kterých si ale MAS slibuje naplňování cílů SCLLD.

Komunikace s potenciálními žadateli, propagace SCLLD, výměna informací, koordinace místních aktérů

Již v rámci realizace SPL v minulém programovém období komunikovala MAS s potenciálními žadateli zejména při osobních setkáních v konzultačních hodinách kanceláře, nebo prostřednictvím členů spolku. Při zasedáních bývají avizovány výzvy jak přes MAS tak přes jiné operační programy. Průběžnou informovanost potenciálních žadatelů zajišťují webové stránky spolku www.masvhv.cz nebo také facebook www.facebook.com/MASVHV. MAS také vydává dvakrát ročně zpravodaj, kde informuje o aktuální situaci a plánovaných výzvách MAS.

MAS chystá propagaci SCLLD v členských obcích při zasedání OZ, kde chce představit opatření, která budou v rámci budoucích výzev podporována, aby se to dostalo do podvědomí širší veřejnosti.

Výměna informací probíhá v rámci různých školení a seminářů, kterých se účastní především zaměstnanci MAS. Ti poté informují vedení MAS při pravidelných setkáních, kdy se řeší operativní činnosti MAS. A následuje setkání rozhodovacího orgánu – programového výboru.

Koordinace místních aktérů probíhá prostřednictvím formálních i neformálních setkávání členů spolku někdy spolu s mikroregionem DSO Valašsko – Horní Vsacko a dalších aktérů v našem regionu. MAS by chtěla zlepšit koordinaci aktérů na svém území např. při vzdělávacích akcích, při výměně zkušeností se zahraničním partnerem apod.

4.2 POPIS ADMINISTRATIVNÍCH POSTUPŮ PRO VYHLAŠOVÁNÍ VÝZEV MAS

Administrativní postupy budou závislé na harmonogramu vyhlášení výzev řídicích orgánů. Následující kapitola popisuje postup administrace výzvy, příjmu, kontroly projektů, jejich hodnocení a výběr.

Tab. č 33: Činnosti MAS a jejich sousled v procesu vyhlášení výzvy

Činnosti MAS	Týden							
	1.	2.- 5.	5.	6. - 7.	8.	9.	10.	11.
Text výzvy - odeslání na kontrolní orgán, odsouhlasení výzvy								
Vyhlášení výzvy, konzultace projektů								
Příjem žádostí o dotaci								
Administrativní kontrola, kontrola přijatelnosti								
Kontrola doplnění žádosti - losování hodnotitelů, předání projektů členům Výběrové komise								
Veřejná obhajoba projektů, případné místní šetření								
Zasedání VK, PV, VH								
Registrace vybraných projektů kontrolnímu orgánu (RO SZIF, CRR)								

Postupy pro vyhlášení výzev a administraci projektů

VYHLÁŠENÍ VÝZVY

V závislosti na vyhlášení příjmu žádosti řídicího orgánu (výzvy mohou být i průběžné) bude na MAS připravena výzva pro příjem žádostí. Přípravou se zabývá vedoucí zaměstnanec pro SCLLD a další manažeři. Pro odsouhlasení výzvy na MAS je svolán Programový výbor. Výzva je dále předána na kontrolu řídicímu orgánu (ISKP 14+ nebo PF SZIF, příp. jiné), který ověří povinné údaje výzvy, kterými jsou především aktuálně vyhlášené Fiche včetně alokace, místo a způsob podání žádosti, kontaktní údaje na kancelář MAS a způsob konzultace projektových záměrů a další.

Výzva bude zveřejněna na webových stránkách MAS, dále na facebooku, bude šířena elektronickou poštou na členy MAS a potenciální žadatele a to cca měsíc před ukončením příjmu žádostí.

Pro potenciální předkladatele projektu nebudou v následujících letech organizovány informační semináře (pro každou výzvu zvlášť). Předchozí realizované výzvy v rámci SPL ukázaly, že efektivnější a přínosnější pro žadatele jsou individuální konzultace k samotnému projektovému záměru v kanceláři MAS nebo v místě realizace projektu. Toto bude záležet na složitosti podmínek projektů v rámci dalších programových rámců. Nejsou vyloučeny semináře pro žadatele v rámci IROP nebo OPŽP.

PŘÍJEM ŽÁDOSTÍ

Příjem žádostí probíhá vždy v přítomnosti minimálně dvou pracovníků MAS. Žadatelé mohou formulář žádosti pro dané kolo příjmu žádostí zaslat elektronicky. Čas a termín registrace žádosti na MAS se zapisuje při podpisu Žádosti v kanceláři MAS a zároveň doložení všech příloh k dané žádosti. Neúplné žádosti (včetně povinných příloh) nebudou na MAS přijaty. Ve zcela odůvodněných případech je možné doložit povinné a nepovinné přílohy k Žádosti o dotaci a to max. do 14 kalendářních dnů od ukončení příjmů žádostí o dotaci. Termín registrace žádosti je možné předem domluvit s kontaktní osobou MAS (manažer SCLLD, manažeri MAS). MAS provede kontrolu dle kontrolního listu Žádosti, ten bude složit také jako předávací protokol pro žadatele.

Žádost je podepisována samotným žadatelem, v případě právnických osob, statutárním zástupcem/statutárními zástupci, nebo pověřené osoby na základě plné moci (nemusí být úředně ověřena).

Následně bude provedena registrace projektu a bude vystaveno potvrzení o registraci. Žadatel bude současně poučen, že na odstranění formálních nedostatků bude mít lhůtu 5 kalendářních dnů od doručení výzvy k nápravě. MAS bude vést seznam registrovaných projektů, každý projekt bude mít přiděleno své číslo. Tento seznam bude zveřejněn na webových stránkách MAS.

ADMINISTRATIVNÍ KONTROLA

Po přijetí všech Žádostí žadatelů provede projektový tým do 7 kalendářních dnů administrativní kontrolu povinných a nepovinných příloh a posoudí, zda je Žádost v souladu se SPL MASVHV (kontrola přijatelnosti). Kontrolovat se bude zejména úplnost údajů v žádosti, způsobilost výdajů, kompletnost povinných a nepovinných příloh a jejich platnost.

O výsledku administrativní kontroly bude žadatel písemně nebo osobně vyrozuměn, a to do 5 pracovních dnů od ukončení kontroly. Doklad o kontrole bude žadateli předán osobně oproti podpisu.

V případě, že při administrativní kontrole budou zjištěny nějaké nesrovnalosti, bude žadatel vyzván k jejich vysvětlení příp. odstranění v termínu do 5 pracovních dnů. V případě nesplnění stanoveného termínu bude administrace žádosti ukončena z důvodu nesplnění podmínek administrativní kontroly.

Konečný žadatel, jehož projekt bude vyřazen na základě administrativní kontroly, bude mít možnost do 7 pracovních dnů ode dne následujícího po odeslání doporučené zásilky od MAS podat žádost o přezkoumání postupu MASVHV na MASVHV. MASVHV bude mít v tomto případě povinnost námitku přezkoumat nejpozději do 3 pracovních dnů. O výsledku žadatele neprodleně seznámí písemně. V případě, že nedojde na jednání po podání žádosti o přezkoumání postupu MASVHV ke shodnému závěru MASVHV a konečného žadatele, bude mít konečný žadatel právo podat žádost o přezkoumání postupu MASVHV na příslušný řídicí orgán a pokud tak učiní, má zároveň povinnost dát tuto skutečnost MASVHV na vědomí.

Po administrativní kontrole projektu bude provedena kontrola přijatelnosti v návaznosti na kritéria přijatelnosti dané FICHE. Hodnocení přijatelnosti provede projektový tým. Ke každému projektu bude zpracována zpráva o hodnocení přijatelnosti s odůvodněním. Projekty, které

projdou hodnocením přijatelnosti, budou předány Výběrové komisi MASVHV k bodovému hodnocení.

KONTROLA PŘIJATELNOSTI

V případě, že projekt nesplní kritéria přijatelnosti, bude ukončena jeho administrace a projekt již nebude dále hodnocen. MASVHV neprodleně vyrozumí konečného příjemce o ukončení administrace projektu z důvodu nesplnění kritérií přijatelnosti písemně. Konečný žadatel, jehož projekt bude vyřazen na základě nesplnění kritérií přijatelnosti, bude mít možnost do 7 pracovních dnů ode dne následujícího po oznámení od MASVHV podat žádost o přezkoumání postupu MASVHV na MASVHV. MASVHV bude mít v tomto případě povinnost námitku přezkoumat nejpozději do 3 pracovních dnů. O výsledku žadatele neprodleně seznámí. V případě, že nedojde na jednání po podání žádosti o přezkoumání postupu MAS ke shodnému závěru MASVHV a konečného žadatele, bude mít konečný žadatel právo podat žádost o přezkoumání postupu MASVHV k příslušnému řídicímu orgánu a pokud tak učiní, má zároveň povinnost dát tuto skutečnost MASVHV na vědomí.

Hodnocení a výběr projektů

U žádostí, které prošly kladně administrativní kontrolou a kontrolou přijatelnosti, provede Výběrová komise MAS za každou Fichi/opatření bodové hodnocení. MASVHV má pro každou Fichi předem stanovená preferenční kritéria a ke každému kritériu má přiřazenu hodnotící škálu. K bodovému hodnocení a výběru projektů je vytvořen vnitřní předpis Postup při hodnocení a výběru projektů, který stanovuje podmínky hodnocení a výběru projektů přijatých ve výzvě MAS.

BODOVÉ HODNOCENÍ

Bodové hodnocení projektů provádí devíti členná Výběrová komise (dále jen VK). Předseda VK svolá zasedání VK. Zde rozdělí projektové žádosti mezi jednotlivé členy VK a to tak, aby nedošlo ke střetu zájmů a aby každý projekt byl hodnocen nejméně třemi členy VK. Každý člen VK podepíše čestné prohlášení o nepodjatosti vůči projektům, které mu byly přiděleny k posouzení. Hodnotitelům bude zajištěna administrativní podpora při samotném hodnocení.

Preferenční kritéria stanovená MAS a způsob bodování je upřesněn před každou veřejnou obhajobou v tabulkách jednotlivých Fichí/opatření. Tato kritéria jsou projednána vždy členy Výběrové komise, dále pak na setkání pracovních skupin a konečné znění schvaluje Valná hromada.

Hodnotitelé na základě individuálního studia projektové žádosti přidělí jednotlivým projektovým žádostem body dle bodovací tabulky platné pro danou Fichi/opatření. Své hodnocení bude zapisovat do bodovacího archu a to do hodnocení v 1. fázi. V samotné projektové žádosti si již žadatelé nárokují určitý počet bodů za jednotlivá preferenční kritéria. U některých preferenčních kritérií se mohou nárokováné body žadatele a přidělené body od hodnotitelů lišit.

VEŘEJNÁ OBHAJOBA PROJEKTŮ

V rámci veřejné obhajoby dostane každý žadatel cca 10 minutový prostor k představení svého projektu a to včetně zodpovězení otázek hodnotitelů. Přidělený čas na prezentaci jedné projektové žádosti se může měnit a to v závislosti na počtu hodnocených projektů a také v závislosti na jejich rozsahu.

Hodnotitelé na základě tohoto slyšení upřesní bodové hodnocení v jednotlivých bodovacích kritériích. Každý hodnotitel ke každému projektu, který hodnotil, spočítá výsledný součet bodů, podepíše protokol a předá jej předsedovi VK.

Předseda VK společně s členy projektového týmu překontrolují výsledné součty. Výsledky budou zapsány do samostatné sekce projektové žádosti: „Bodování MAS“ a ty budou podepsány hodnotiteli a zodpovědným pracovníkem MAS. Žádosti poté sestaví podle počtu získaných bodů sestupně, provede výběr projektů, poté vyhotoví Seznam vybraných/nevybraných Žádostí Výběrovou komisí MAS a výběr na svém zasedání odsouhlasí.

Programový výbor schválí výběr projektů provedený Výběrovou komisí a výběr předává ke schválení Valné hromadě, příp. neschválený výběr předává zpět Výběrové komisi se svými připomínkami k doplnění.

Valná hromada MASVHV projedná a schválí projekty. Výsledky výběru budou zveřejněny (ve stanovené lhůtě Pravidly) na webových stránkách MAS.

MÍSTNÍ ŠETŘENÍ

Pracovníci MAS mohou náhodně provádět místní šetření v místě realizace plánovaného projektu, a to jak před podáním samotné žádosti o dotace, tak v průběhu administrace a realizace projektu. V případě, že v průběhu jejich hodnocení vyplynou na povrch nevěrohodné nebo nepravdivé informace, či pro ověření nesrovnalostí a vysvětlení nejasností v projektovém záměru. Místní šetření provedou minimálně dva zástupci MAS.

SPOLUPRÁCE MAS S REALIZÁTORY PROJEKTŮ

Pracovníci MAS budou připraveni zprostředkovat konzultaci nebo přímo konzultovat případné změny nebo problémy, jak v případě v průběhu realizace projektů, tak při změnových hlášeních, i při žádostech o proplacení a v době lhůty udržitelnosti všech projektů. Komunikace bude prováděna především elektronicky, ale také telefonicky nebo budou tyto záležitosti konzultovány přímo v kanceláři MAS. Po celou dobu realizace projektů bude dohlíženo na dodržování všech pravidel a v případě nejasností nebo nesrovnalostí bude provedeno místní šetření (viz uvedeno výše) nebo bude žadatel kontaktován a bude požadováno vysvětlení.

ADMINISTRACE ŽÁDOSTI PROGRAMOVÉHO RÁMCE OPŽP

Administrace projektů v rámci programového rámce OPŽP bude probíhat dle příručky JMP: http://nsmascr.cz/content/uploads/2016/07/P%C5%99%C3%ADru%C4%8Dka_PO4_aktualizace_1.7.2016.pdf , která je závazná pro MAS.

- 1) Integrované projekty jsou předkládány na základě Výzvy MAS, kterou vyhláší MAS. Text výzvy se stanovenými podmínkami je zveřejňován na webových stránkách jednotlivých MAS.
- 2) Žádosti jsou předkládány MAS prostřednictvím MS2014+ v termínu daném Výzvou MAS.
- 3) MAS posuzuje projekty z pohledu formální úplnosti žádosti, její přijatelnosti a provádí věcné hodnocení dle předem stanovených kritérií. Ze strany ŘO jsou nastavena vylučovací kritéria pro integrované projekty. Způsobilé výdaje a povinné přílohy k žádosti jsou shodné se způsobilými výdaji a povinnými přílohami pro individuální projekty v rámci SC 4.2 a 4.3. Limitní lhůtou pro posuzování projektů jsou 3 měsíce od ukončení příjmu žádostí v dané výzvě.
- 4) Na základě bodového hodnocení stanoví MAS pořadí projektů a postoupí předvybrané projekty ŘO, který projekty schvaluje.
- 5) Rozhodnutí o poskytnutí dotace vydává ŘO.
- 6) Další administrace probíhá dle nastavených postupů pro individuální projekty uvedených v kapitole B 2 a C Pravidel pro žadatele a příjemce podpory z OPŽP 2014 - 2020.
- 7) Administrace ve fázi realizace integrovaných projektů probíhá stejným způsobem jako u ostatních individuálních projektů PO 4. MAS se podílejí na monitorovacích návštěvách, v jejichž rámci se posuzuje naplňování SCLLD.
- 8) Financování projektů probíhá prostřednictvím SFŽP.

4.3 POPIS ANIMAČNÍCH AKTIVIT

Animační aktivity MAS zahrnují všechny činnosti MAS v rámci CLLD mimo administraci projektů konečných žadatelů/příjemců. Jedná se především o tyto:

- Animace v území MAS – organizace seminářů, workshopů, konferencí, výstav a podobných akcí souvisejícího s implementací programových rámců,
- Tvorba a distribuce propagačních materiálů souvisejících s implementací CLLD,
- Konzultace a komunikace s potenciálními žadateli, zástupci obcí a dalšími aktéry.

Komunikačními prostředky MAS na území jsou především webové stránky MAS, dále pak sociální síť Facebook, zpravodaj MAS, který informuje o aktuálních informacích z regionu a dotačního managementu a je distribuován ve všech obcích MAS, semináře a zasedání MAS a osobní, emailová a telefonická konzultace. MAS také informuje o svých činnostech na zasedáních Dobrovolného svazku obcí - mikroregionu, jakožto hlavního aktéra v rozvoji cestovního ruchu, se kterým MAS úzce spolupracuje. Jinými možnostmi jsou např. neformální setkání členů MAS při různých příležitostech.

Propagaci MAS také provádí tvorbou propagačních materiálů, které jsou následně distribuovány např. při akcích, které souvisí s realizovanými projekty, na konferencích a veletrzích. Takto bude prováděna i propagace SCLLD.

Žadatelé jsou o způsobu výběru projektů informováni na webových stránkách prostřednictvím dokumentace pro žadatele, na základě konzultace a při veřejných obhajobách. Konzultace a výměna informací probíhá osobně v kanceláři MAS, elektronicky nebo telefonicky a osvědčily se konzultace v místě plánovaného projektu. Místní aktéři jsou oslovováni prostřednictvím zástupců obcí a jejich komunikačních prostředků, členů a zaměstnanců MAS.

4.4 POPIS SPOLUPRÁCE MAS

Spolupráce MAS Valašsko – Horní Vsacko na národní úrovni se předpokládá především se sousedními MAS a to zejména s MAS ze Zlínského kraje, se kterými navazuje na dlouhotrvající spolupráci již od roku 2007, kdy MAS Zlínského kraje uzavřely memorandum o vzájemné spolupráci. Tato spolupráce se díky realizaci SPL, realizací projektů spolupráce, komunikace se Zlínským krajem a vzájemné výměně zkušeností se nadále prohlubuje.

Způsob spolupráce s dalšími MAS

MAS je také aktivním členem Krajského sdružení NS MAS ČR Zlínského kraje – pravidelně se účastní zasedání valných hromad, zastává funkci v pracovní skupině PR a propagace, spolupodílela se na řadě společných aktivit, jako např.:

- Tvorba propagačních materiálů,
- Organizace seminářů,
- Účast na setkáních regionálního i nadregionálního charakteru,
- Spolupráce v rámci Zlínského kraje,
- Realizace projektů spolupráce,

- Výměna zkušeností v rámci realizace opatření IV.1.1 a implementace IV.1.2 PRV ČR 2007-2013.

Spolupráce s MAS v správním obvodu CHKO Beskydy, což jsou MAS Rožnovsko, Hornolidečska a Střední Vsetínsko.

Projekty spolupráce MAS

V rámci opatření IV.1.2 Realizace projektů spolupráce PRV ČR naše MAS realizovala 2 projekty, i když žádosti o dotace byly podány celkem 4. Dva z nich nebyly podpořeny. K podpoře byly vybrány tyto projekty:

- **Sítování místních produktů na Valašsku** - projekt byl zaměřen na propagaci místních výrobků veřejnosti a na sítování místních výrobců a poskytovatelé služeb působících v různých odvětvích místního hospodářství (zemědělci, podnikatelé ve službách cest. ruchu, neziskové organizace, příspěvkové organizace, veřejná správa, školy) na území Valašska. Hlavním výstupem projektu byla nová regionální ochranná známka "PRAVÉ VALAŠSKÉ", která zaručí kvalitu výrobku konečným uživatelům a vytvořená databáze místních produktů, výrobků a služeb. V prvotní fázi bude projekt zaměřený především na potravinářské komodity, později bude rozšířen i o řemeslné výrobky.
- **Propagace našeho valašského regionu** - V rámci projektu jsme vytvořili turistickou oblast „Valašsko moje“ se sloganem Valašsko moje – srdce tvoje. Myšlenkou projektu je prezentace této části Valašska a jakási její „personifikace“ na příkladu našeho maskota Pana Trnky. Cílem projektu je představení tohoto území potenciálním návštěvníkům formou propagačních materiálů a webového portálu. V rámci projektu připravujeme také workshop k průvodcovským službám této oblasti a výstavu fotografií. Toto území bude prezentováno jako část toho krásného celku, kterým je celý region Valašska a v žádném případě ho nechceme svým projektem nijak ohrožovat a snižovat cenu marketingové značky Valašsko.

K aktivitám projektu patřilo:

- Vytvoření webového portálu s prezentací obcí, kalendářem akcí, turistickými informacemi, tipy na ubytování, stravování, zábavu a relax, zajímavosti, fotografie a videospoty,
- Brožura o obcích, letáky o přírodě, kultuře, sportovním vyžití a balíčky zážitků,
- Workshop k průvodcovství a vytvoření služby „Den s průvodcem“,
- Výstavy fotografií z našeho území.

Přeshraniční a nadnárodní spolupráce

Území MAS má velký potenciál pro mezinárodní projekty spolupráce a to na úrovni přeshraniční spolupráce s partnery ze Slovenské republiky. MAS Valašsko – Horní Vsacko realizovala jako partnerská MAS projekt přeshraniční spolupráce v rámci fondu mikroprojektů:

- **Bačovanie v Karpatoch**

Koordinační MAS bylo „OZ pre MAS Terchovská dolina“. Součástí výstupů byly workshopy s odbornými lektory, Ovčiarický medik a brožura, která se věnovala historicko-kulturním souvislostem pastevectví a tradičního hospodaření našich předků. Zvolené téma „pastevectví“ má velký potenciál pro navazující projekty v dalších letech.

Potenciál spolupráce MAS

MAS vykazuje potenciál pro další navazující projekty spolupráce a to především v oblastech:

- Podpora stávající regionálního značení produktů a služeb, k dosažení vyššího odbytu místní produkce a tržeb, podpory síťování potenciálních držitelů známky, místních producentů a poskytovatelů služeb, podpora regionální identity
- Investice do IC a TIC – podpora síťování a spolupráce,
- Výměna zkušeností mezi MAS v oblasti udržování a rozvoje místních tradic v kontextu kulturně – historických souvislostí daných regionů (pořádání měkkých akcí a realizací produktů s tím spojených – publikace, brožury, letáky apod).

4.5 POPIS ZVLÁŠTNÍCH OPATŘENÍ PRO HODNOCENÍ

Monitoring a evaluace strategie je proces, v rámci kterého MAS vyhodnocuje plnění jejích cílů.

Cílem hodnocení je zvýšit kvalitu, účinnost a efektivitu zajišťování plnění cílů strategie. Přihlíženo bude k požadavkům udržitelného rozvoje, vlivu na životní prostředí a plnění příslušných právních předpisů. Hodnocení je prováděno pracovníky kanceláře MAS a průběžně prezentováno Programovému výboru MAS.

MAS využívá pro monitorování a vyhodnocování strategie indikátory definované NČI. Tyto indikátory jsou navázány na specifické cíle programů a jsou sledovány v MS2014+. Ke každé aktivitě jednotlivého opatření/fiche je přiřazen min. 1 indikátor výstupu a výsledku.

Ve strategii jsou rovněž nastaveny indikátory na úrovni specifických cílů strategie, které vychází z národního číselníku indikátorů. Indikátory na úrovni specifických cílů strategie budou sledovány mimo MS2014+ a budou využity pro vlastní monitorování a evaluaci pro potřeby nositele integrované strategie.

Postupy uvedené v implementační části SCLLD budou monitorovány v MS2014+, vyhodnocování bude probíhat na úrovni MAS minimálně jednou ročně a výsledky budou zohledněny v dalším postupu realizace strategie, případně dojde k její aktualizaci.

MAS bude splňovat povinnosti a podmínky řídicích orgánů a to např.:

- Pravidelně dvakrát ročně bude předkládat Zprávu o plnění strategie,
- Dále provede mid – term evaluace za období do roku 2018.

Sběr hodnot indikátorů mimo MS 2014+ proběhne celkem dvakrát a to při mid- term evaluaci a v závěru programového období. Zdrojem šetření budou především realizované projekty prostřednictvím MAS, které budou průběžně monitorovány, proběhne dotazníkové šetření mezi zástupci obcí a sběr statistických údajů.

Evaluační postupy:

- shromáždění podkladů k dosaženým výstupům, výsledkům a dopadu
- hodnocení monitorovacích indikátorů
- porovnání se stanovenými cíli
- stanovení případných opatření k nápravě a jejich přijmutí (aktualizace strategie)

Zajištění evaluace:

Ex-ante: vycházelo z dotazníkového šetření, z analýzy území, komunitních projednání, stanovených cílů, projektového zásobníku, předpokládaných prostředků na realizaci strategie a absorpční kapacity území. Cílem bylo ověřit správnost navrhovaných priorit, reálnost stanovených cílů a celkový dopad na rozvoj oblasti.

On-going: průběžné hodnocení strategie bude prováděno každoročně nebo po ukončení a proplacení jednotlivých projektů

Ex-post: závěrečné hodnocení strategie bude provedeno po ukončení její realizace na základě vyhodnocení monitorovacích indikátorů s ohledem na jejich přínos pro naplnění cílů strategie a přínos pro dané území.

4.6 FINANČNÍ RÁMEC A ČASOVÝ HARMONOGRAM

Na základě projektových záměrů jednotlivých aktérů v území bude popsán způsob financování a kofinancování jednotlivých opatření. Půjde zejména o rozložení žádaných finančních prostředků dle operačních programů a dle jednotlivých let. Součástí bude i plán plnění monitorovacích indikátorů.

Na jednáních povinných orgánů MAS a pracovního týmu strategie byly projednány a diskutovány jednotlivá opatření operačních programů a cílů SCLLD MAS. Dále bylo diskutováno rozdělení přidělené a předběžné výše alokace u jednotlivých Fichí (Fiche = opatření jednotlivých programů).

MAS Valašsko – Horní Vacko bude využívat nástroj CLLD u třech operačních programů a k tomu zpracovala opatření u 3 programových rámců: **Integrovaného regionálního operačního programu (IROP), Programu rozvoje venkova (PRV), OP Životní prostředí.**

Tab. č 34: Opatření Programového rámce IROP a předběžné rozdělení alokace

Opatření Integrovaného regionálního operačního programu	Alokace v %	Alokace v mil. Kč
Opatření 1: DOPRAVA - NAŠE BEZPEČNOST	45	9,76
Opatření 2: HASIČI - NAŠE POMOC	15	3,25
Opatření 3: SOCIÁLNÍ SLUŽBY - NAŠE JISTOTA	10	2,17
Opatření 4: SOCIÁLNÍ PODNIKÁNÍ - NAŠE PŘÍLEŽITOST	5	1,08
Opatření 5: VZDĚLÁVÁNÍ - NAŠE BUDOUCNOST	25	5,42
CELKEM	100	21,68

Tab. č 35: Opatření Programového rámce PRV a předběžné rozdělení alokace

Fiche Programu rozvoje venkova	Alokace v %	Alokace v mil. Kč
Fiche 1: ZEMĚDELSTVÍ - NÁŠ CHLEBA	30	4,38
Fiche 2: PODNIKÁNÍ - NAŠE ŠANCE	30	4,38
Fiche 3: LESNICTVÍ - NAŠE BOHATSTVÍ	15	2,19
Fiche 4: ZEMĚDĚLSKÉ PRODUKTY - NAŠE DOBROTY	15	2,19
Fiche 5: CESTOVNÍ RUCH - NÁŠ POTENCIÁL	10	1,46
Celkem	100	14,6
Fiche 6: SPOLUPRÁCE – NAŠE PARTNERSTVÍ		0,678

Tab. č 36: Opatření Programového rámce OPŽP a předběžné rozdělení alokace

Opatření OP Životní prostředí	Alokace v %	Alokace v mil. Kč
Opatření: PŘÍRODA - NAŠE CHLOUBA	100	3,17

Finanční alokace přidělena na jednotlivé programové rámce a jejich opatření (=fiche) byla předběžně rozdělena na jednání Programového výboru dle tabulky níže. V případě, že implementace SCLLD v letech 2016 – 2018 a především interim evaluace ukáže, že je potřeba alokaci v některých opatřeních navýšit nebo naopak snížit, tak bude provedena aktualizace SCLLD a především finančního plánu.

Tab. č 37: Předběžné rozdělení alokace dle jednotlivých podopatření SCLLD

Financování podle jednotlivých specifických cílů a opatření (příp. podopatření) SCLLD v jednotlivých letech												
Specifický cíl SCLLD	Opatření SCLLD	Podopatření SCLLD	IDENTIFIKACE programu				PLÁN FINANCOVÁNÍ (způsobilé výdaje v tis. Kč)					Nezpůsobilé výdaje (tis. Kč)
			Program. rámec	Prioritní osa OP / Priorita Unie	Investiční prioritní oblast	Specifický cíl OP / Operace PRV	Celkové způsobilé výdaje (CZV)	Z toho Podpora		Z toho Vlastní zdroje příjemce		
								Příspěvek Unie (a)	Národní veřejné zdroje (SR, SF) (b)	Národní veřejné zdroje (kraj, obec, jiné) (c)	Národní soukromé zdroje (d)	
A.1.1, A.2.1	A.1.1.1, A.2.1.1	F2 Podnikání - naše šance	PR PRV		Čl. 19, odst. 1, písm d)	19.2.1	9750,34	2808,10	1579,54	0,00	5362,70	0,00
C.1.1, C.1.2	C.1.1.1, C.1.2.2	F5 Cestovní ruch - náš potenciál	PR PRV		Čl. 19, odst. 1, písm b)	19.2.1	3250,09	936,01	526,52	0,00	1787,56	0,00
A.1.1, A.3.1	A.1.1.2, A.3.1.2	F4 Zemědělské produkty - naše dobroty	PR PRV		Čl. 17, odst. 1, písm b)	19.2.1	4875,16	1404,05	789,77	0,00	2681,34	0,00
A.3.1	A.3.1.1, A.3.1.2, A.3.1.3	F3 Lesnictví - naše bohatství	PR PRV		Čl. 26	19.2.1	4388,10	1404,50	789,77	0,00	2193,83	0,00
A.3.1	A.3.1.1	F1 Zemědělství - náš chleba	PR PRV		Čl. 17, odst.1, písm a)	19.2.1	7312,74	2808,10	1579,54	0,00	2925,10	0,00
B.2.1, B.2.2, C.1.1, C.1.3	B.2.1.4, B.2.1.5, B.2.2.1, B.2.2.3, C.1.1.2, C.1.3.1, C.1.3.2, C.1.3.3	F6 Spolupráce - naše partnerství	PR PRV		Čl. 44	19.3.1	734,50	446,58	251,20	0,00	36,72	0,00
B.2.2	B.2.2.4	O3 Sociální služby - naše jistota	PR IROP	4	9d	4.1	2282,88	2168,73	0,00	0,00	114,15	0,00
A.2.1	A.2.1.1, A.2.1.2, A.2.1.3	O4 Sociální podnikání - naše příležitost	PR IROP	4	9d	4.1	1141,42	1084,36	0,00	0,00	57,06	0,00
B.1.1	B.1.1.3, B.1.1.4	O1 Doprava - naše bezpečnost	PR IROP	4	9d	4.1	10270,98	9757,44	0,00	513,54	0,00	0,00
B.1.2, B.2.1	B.1.2.4, B.1.2.5, B.2.1.1., B.2.1.2, B.2.1.3	O5 Vzdělávání - naše budoucnost	PR IROP	4	9d	4.1	5707,20	5421,86	0,00	285,34	0,00	0,00
D.2.1	D.2.1.3	O2 Hasiči - naše pomoc	PR IROP	4	9d	4.1	3424,33	3253,12	0,00	171,21	0,00	0,00
D.1.2.	D.1.2.1, D.1.2.5.	Opatření: Příroda - naše chlouba	PR ŽP	4	1	4.2	3739,40	3178,50	0,00	560,90	0,00	0,00

Časový harmonogram

Časový harmonogram je pouze předběžný a to na období od roku 2016 – 2022. Předpokládá se první výzva PRV již v roce 2016 a to v 3. čtvrtletí. Bude následovat výzva IROP, která je plánována na 1. čtvrtletí roku 2017. Pokud to bude dle podmínek řídicího orgánu tak je plánována výzva IROP každoročně vždy v 1. čtvrtletí až do roku 2022, samozřejmě v závislosti na finanční alokaci v tomto programovém rámci. PRV bude následovat každoročně v 2.čtvrtletí 2017 – 2022, v závislosti na finanční alokaci. OPŽP je plánovaná, každé dva roky, tedy v letech 2017, 2019, 2021 v 3. čtvrtletí, pokud nebude vyčerpána dříve. Níže uvedená tabulka nastiňuje předběžný časový harmonogram výzev na programové období 2014 – 2020. Harmonogram se bude upravovat v závislosti na čerpání alokace, naplňování monitorovacích indikátorů a na počtu projektových žádostí, které MAS bude administrovat. Valná hromada vždy schvaluje plán činnosti na následující rok a v její kompetenci bude rozhodnout o tom, zda a jaká výzva bude vyhlášena následující rok vyhlášena.

Tab. č 38: Předběžný časový harmonogram výzev programového období 2014 – 2020 (2016 – 2023)

PROGRAMOVÝ RÁMEC	ROK						
	2016	2017	2018	2019	2020	2021	2022
Program rozvoje venkova							
Integrovaný regionální operační program							
Operační program životního prostředí							

4.7 POPIS INTEGROVANÉHO PŘÍSTUPU NAPŘÍČ PROGRAMOVÝMI RÁMCI

Tato kapitola popisuje využití integrace na úrovni projektů v synergii jednotlivých Programových rámců.

Strategie je komplexním koncepčním dokumentem území, který je v souladu s národními a regionálními rozvojovými dokumenty a prioritně s potřebami území MAS. Je zde usilováno o provázanost jednotlivých strategických a specifických cílů, aby bylo dosaženo a realizováno, co nejvíce ze strategické vize.

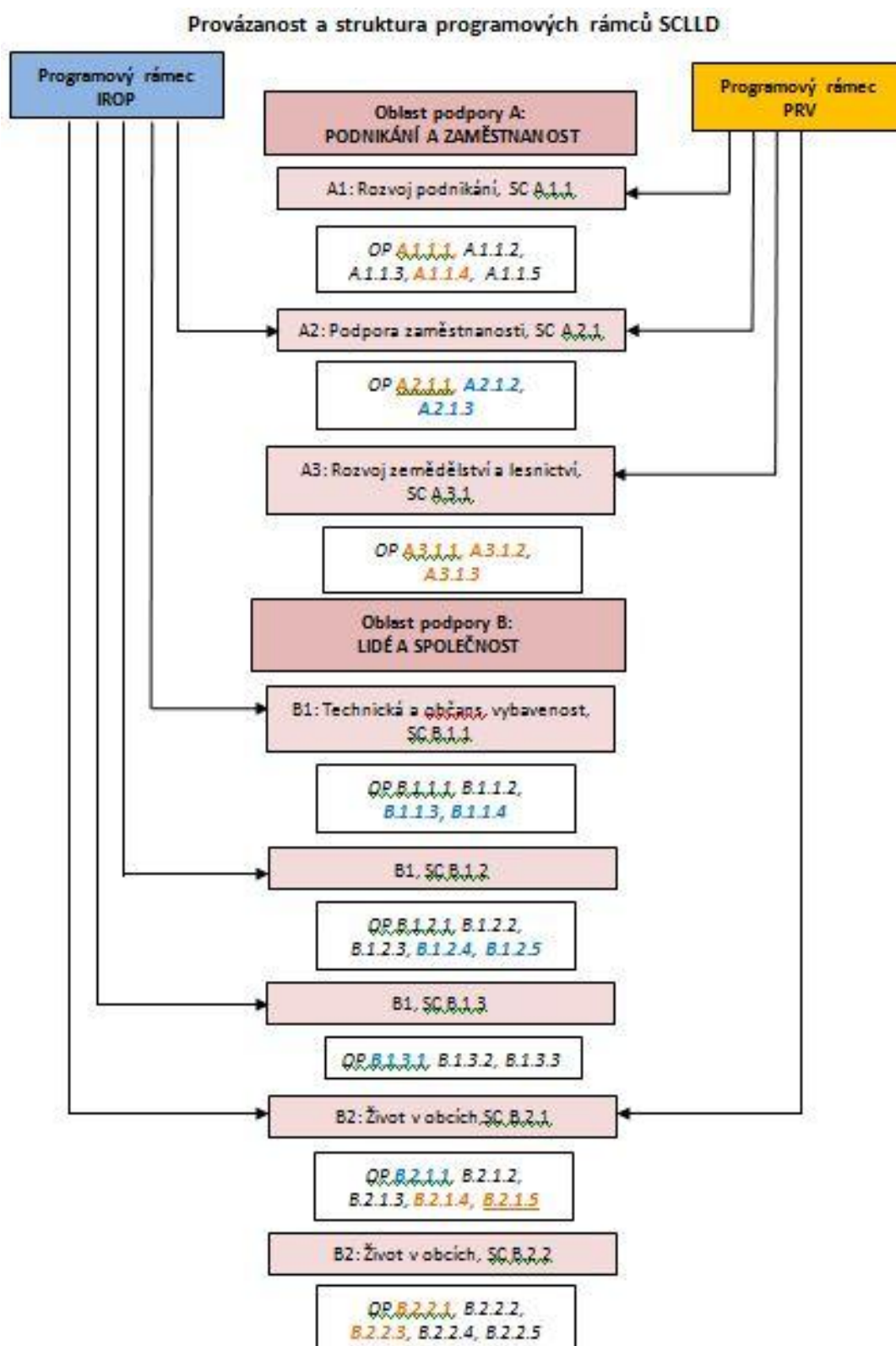
Jednotlivá opatření = fiche jsou v souladu se specifickými cíli jednotlivých operačních programů a přesto, že budou řešit rozdílné aktivity v území, tak všechny by měly být v souladu s integrovaným přístupem k dosažení strategických cílů SCLLD.

V rámci implementace opatření programových rámců se bude usilovat o synergický efekt realizace jednotlivých projektových záměrů.

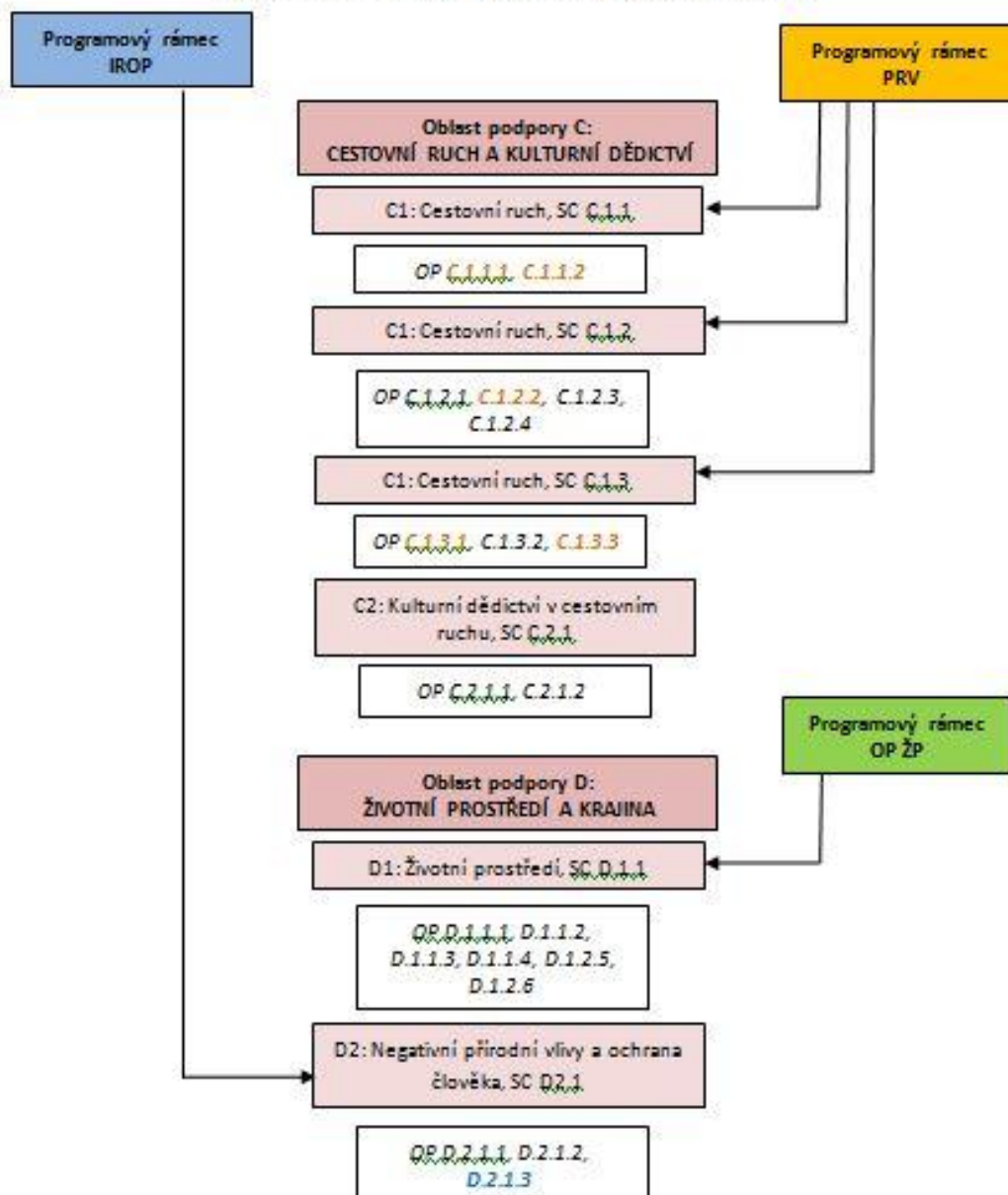
Tab. č 38: Přiřazení jednotlivých opatření k programovým rámcům a jejich možná synergie

Podopatření SCLLD	Programový rámec IROP	Programový rámec PRV	Programový rámec OPŽP
F2 Podnikání - naše šance		X	
F5 Cestovní ruch - náš potenciál			X
F4 Zemědělské produkty - naše dobroty		X	
F3 Lesnictví - naše bohatství			X
F1 Zemědělství - náš chleba			X
F6 Spolupráce - naše partnerství		X	
O3 Sociální služby - naše jistota	X		
O4 Sociální podnikání - naše příležitost		X	
O1 Doprava - naše bezpečnost		X	
O5 Vzdělávání - naše budoucnost	X		
O2 Hasiči - naše pomoc		X	
Opatření: Příroda - naše chloubka		X	

Grafy č. 5, 6: Ukazují provázanost jednotlivých programových rámců se specifickými cíly SCLLD



Provázanost a struktura programových rámců SCLLD



Výše uvedený graf ukazuje provázanost jednotlivých programových rámců se specifickými cíli SCLLD. Ukazuje např., že jak programový rámec IROP, tak programový rámec PRV (a následná realizace jejich projektových záměrů) povedou ke zvýšení zaměstnanosti a zlepšení života v obcích.

KOINCIDENČNÍ MATICE

Koincidenční matice ukazuje vzájemnou provázanost cílů a opatření SCLLD. Je patrné, že každé ze zvolených opatření má alespoň slabou vazbu na minimálně jedno jiné opatření strategie. U některých opatření je vzájemná vazba velmi silná, až na úrovni podmíněnosti. Výrazná provázanost je patrná zejména mezi jednotlivými opatřeními daných specifických cílů, ale matice ukazuje také provázanost mezi samotnými specifickými cíli. Např. opatření A.1.1.1 Podpora malého a středního podnikání u podoblastí podpory Rozvoj podnikání je nezbytná k realizaci opatření C.1.1.1 Modernizace a budování ubytovacích, stravovacích a jiných doplňkových zařízení. Stejně tak např. u Rozvoje bydlení je silná provázanost u opatření pro budování sociálních bytů a domovů pro seniory a Podpory a rozvoje sociálních služeb u opatření B 2.2.4.

SEZNAM PŘÍLOH:

Příloha č. 1: Přehled zvláště chráněných území a dalších hodnotných lokalit na území MAS Horní Vsacko.....	133
Příloha č. 2: Přehled památných a dalších významných stromů na území MAS Horní Vsacko	148
Příloha č. 3: Seznam nemovitých kulturních památek MAS.....	151
Příloha č. 4: Rozmístění obyvatelstva	153
Příloha č. 5: Index stáří	154
Příloha č. 6: Seznam brownfields na území MAS.....	155
Příloha č. 7: Technická vybavenost obcí	156
Příloha č. 8: Seznam aktivních spolků v jednotlivých obcích.....	157
Příloha č. 9: Mapa turistických tras	158
Příloha č. 10: Seznam poskytovatelů ubytování v MAS	159
Příloha č. 11: Výsledky dotazníkového šetření spokojenosti obyvatel	163
Příloha č. 12: Zápisy z komunitních projednání.....	185
Příloha č. 13: Zápisy z jednání pracovních skupin.....	198

PŘÍLOHA Č. 1: PŘEHLED ZVLÁŠTĚ CHRÁNĚNÝCH ÚZEMÍ A DALŠÍCH HODNOTNÝCH LOKALIT NA ÚZEMÍ MAS HORNÍ VSACKO

Přehled zvláště chráněných území a dalších hodnotných lokalit na území

MAS Horní Vsacko

Vysvětlivky:

Význam: *lokální (lokalita je významná z hlediska místní části okresu),
regionální (významná z hlediska celé severovýchodní Moravy)
nadregionální (významná, z hlediska nejméně celé Moravy)*

Přírodovědný význam:

archeol. – archeologický; bot. – botanický; dendr. – dendrologický; entom. – entomologický; geol. – geologický; geom. – geomorfologický; paleon. – paleontologický; kraj. – krajinářský (krajinotvorný); les. – lesnický; mokř. – mokřad; myk. – mykologický; zool. – zoologický; přičemž tučně je označen hlavní význam

JANOVA

Orchidejové louky Kadějov - hlavní část leží na západní straně údolí Kadějov, na dolním konci. Extenzivní sad a květnaté louky s výskytem vzácných druhů (nejméně 4 druhy orchidejí, zejména vstavač kukačka, dále vstavač osmahlý, vemeník dvoulistý a vstavač mužský), hojně prvosenka jarní, dobromysl, řepík lékařský, svízel syřišťový (lada). Část pravidelně kosená, část lada. Ohroženo sukcesí (z bylin válečka prapořitá, z dřevin trnité keře a borovice černá). Výslunné, suché stanoviště. Rozloha: 3 ha. Význam nadregionální: bot., entom.

Květnaté louky Křenov - vrcholové louky s četným výskytem orchidejí (nejméně 5 druhů, zejména vstavač mužský, vstavač osmahlý, vemeník dvoulistý). Dříve pravidelně kosené, od roku 1994 lada. Ohroženo sukcesí. Rozloha: 2 ha. Význam regionální: bot., entom.

Orchidejové louky Nad Dlouhým - severovýchodně od vrcholu Lysný. Květnaté louky s četnými orchidejemi (nejméně 7 druhů, zejména hlavinka horská, pětiprstka žežulník, prstnatec bezový, vemeník dvoulistý a prstnatec Fuchsův) a s pestrou květenou (devaterník penízkovitý, hvozdík kartouzek, náholník plamatý aj.), rozptýlená zeleň (soliterní lípy). Do roku 1992 pravidelně sečeno, později na části lada. Ohroženo sukcesí. Rozloha: 3,5 ha. Význam regionální: kraj., bot., entom.

Květnaté louky U Krošenků - vrcholové louky s rozptýlenou zelení, místy s orchidejemi (zejména prstnatec bezový, ojediněle hlavinka horská). Většinou kosené, část lada. Ohroženo sukcesí (mech, válečka prapořitá, dřeviny). Rozloha: 2 ha. Význam lokální: kraj., bot., entom.

Orchidejová louka U Karolů - květnatá louka 0,5 km východně od samoty U Karolů, severně od turistické stezky. Donedávna pravidelně kosená. Z orchidejí zejména prstnatec bezový a bradáček vejčitý, dále vemeník dvoulistý. Rozloha: 0,3 ha. Význam lokální: bot.

Květnaté louky Ve Slatinách - 1 km východně od centra obce, severně od chatové osady. Dřívější pastviny, po roce 1990 opuštěny a zarůstají lesem. Pestrá květena sušších stanovišť. Z orchidejí vstavač osmahlý, vemeník dvoulistý a vstavač mužský, dále černohlávek dřípatý, řepík lékařský, pupava obecná aj. Ohroženo sukcesí (dřeviny, válečka prapořitá). Rozloha: 1,5 ha. Význam lokální: bot., entom.

Křoviny za hřbitovem - porost trnitých keřů (hloh, růže) se vzácnější avifaunou (pěnice vlašská a tuhýk obecný). Ohroženo kácením nebo zalesněním. Rozloha: 1,5 ha.

Význam lokální: kraj., zool.

Pastvina za hřbitovem - výslunná stráň s teplomilnými společenstvy (dominují porosty válečky prapořité, dále roste pcháč bezlodyžný, řepík lékařský aj.). Extenzivní pastva ovcí. Z hmyzu cvrček polní. Ohroženo sukcesí (dřeviny, válečka prapořitá). Rozloha: 2 ha. Význam lokální: kraj., bot., entom.

Orchidejové louky nad Hajduchy - sušší, květnaté vrcholové louky mezi Hajduchy a Dlouhým s orchidejemi (nejméně 4 druhy, zejména pětiprstka žežulník a prstnatec bezový), s teplomilnými nebo suchomilnými prvky (rozrazil ožankový, chrpa čekánek, vratička měsíční, devaterník penízkovitý, dobromysl aj.). Část kosená, část lada. Ohroženo sukcesí (dřeviny). Rozloha: 3 ha. Význam regionální: kraj., bot., entom.

HOVĚZÍ

Stříbrník, přírodní památka - údolí Hořansko mezi osadou U Filů a údolím Stříbrník. Orchidejové louky a listnaté lesy, četná rozptýlená zeleň, sušší a vlhčí louky, místy svahová prameniště. Pestrá květena, zejména orchideje (10 druhů, hlavně prstnatec Fuchsův, vemeník dvoulistý, vstavač mužský, kruštík bahenní aj.), dále řepíček trojlistý, prvosenka jarní. Rozloha: 14,50 ha. Význam nadregionální: kraj., bot., zool. ZCHÚ vyhlášeno v roce 1988.

Potoky - údolí Hovízky, západně a severně od točny autobusu. Většinou výslunné a sušší louky, ojediněle prameniště. Pestrá květena včetně teplomilných prvků (ožanka kalamandra, černohlávek dřípatý, pupava obecná), 8 druhů orchidejí (zejména vstavač osmahlý, vemeník dvoulistý), dále hořeček žlutavý. Většina luk je pravidelně sečená, malá část je extenzivně vypásaná a zbytek leží ladem (ohroženo sukcesí - rozvoj mechového patra, dřeviny). Nutný podrobný botanický i entomologický průzkum. Rozloha: celkem 10 ha. Význam nadregionální: bot., entom.

Orchidejové louky U Hajduchů - květnaté louky s pestrou květenou včetně orchidejí (5 druhů, zejména vstavač osmahlý). Část kosená a část leží ladem, ohroženo sukcesí. Rozloha: 1,5 ha. Význam regionální: bot., enom.

Orchidejové louky Hořansko - západní strana údolí od točny autobusu po Veřečné. Několik luk s bohatou květenou včetně orchidejí (6 druhů, zejména vstavač osmahlý, kruštík bahenní). Sušší a vlhčí, ojediněle prameniště, většinou kosené, zčásti leží ladem. Ohroženo sukcesí (mech, dřeviny). Rozloha: 4 lokality celkem 5 ha. Význam regionální: mokř., bot., entom.

Květnatá louka - horní konec Stříbrníku směr Tisový. K jihozápadu exponovaný svah, sušší, výslunná louka, na horní části porost listnatých stromů s okroticí dlouholistou. Louka je pravidelně sečená. Pestrá květena včetně orchidejí (na louce nejméně 3 druhy, zejména prstnatec bezový, dále vstavač mužský a hlavinka horská, mateřídouška, vítod obecný aj.). Rozloha: 1,5 ha. Význam lokální: bot.

Mokřadní louka pod Grycmany - údolní niva potoka v Hořansku - Veřečném, 0,5 km severozápadně od Grycmanů. Pravidelně kosená louka, vlhká, místy silněji podmáčená. Bohatá populace prstnatce májového. Ve svahu nad loukou prameniště se suchopýrem. Rozloha: 0,5 ha. Význam lokální: mokř., bot.

Vodní náhon - umělá vodoteč pod Hovězským splavem. V horní části velevrub tupý. Délka: 1 km. Význam regionální: mokř., zool.

Rybniček v Dubčí - západně od obce. Refugium obojživelníků a vodních bezobratlých. Rozloha: 0,3 ha. Význam lokální: mokř., zool.

Bučiny pod Snozem - východně od turistické stezky (u katastrální hranice s Leskovcem), porosty bučin. Bohatší populace okrotice dlouholisté. Rozloha: 2 lokality celkem 1 ha. Význam regionální: bot.

HUSLENKY

Galovské lúky, přírodní rezervace - svahy západně od vrcholu Hrachovce. Podhorské květnaté louky s orchidejemi (z nich 8 druhů, zejména prstnatec bezový) a s dalšími vzácnými druhy květeny. Většinou pravidelně sečené. Ohroženo sukcesí a nárůstem mechového patra. Rozloha: původně 3,66 ha, po přehlášení bude chráněno cca 14 ha. Význam nadregionální: kraj., bot., zool.

Makýta, přírodní rezervace - horní konec údolí Kychové. Rozsáhlé horské bukové lesy s jedlí, klenem a smrkem, místy prameniště, v okolí vrcholu drobné skalní výchozy. Pestrá květena (dymnivka dutá, dymnivka plná, sasanka pryskyřníkovitá, zapalice žluťuchovitá, mléčivec alpský, sněženka, česnek medvědí, vzácný mech *Hylocomium umbratum*). Typická fauna jedlobučin, včetně velkých šelem (medvěd, rys, někdy vlk). Rozloha: celkem 500 ha, návrh PR 130 ha. Význam nadregionální: mokř., les., bot., zool., součást nadregionálního biocentra ÚSES. (

Zbeličné kopečky, navrhovaná přírodní památka - dolní konec údolí Kychové směrem ke Zbeličnému. Bývalá pastvina s vřesem a pestrá květenou včetně 6 druhů orchidejí (např. prstnatec bezový, vstavač kukačka, vstavač mužský, vemeník dvoulistý, okrotice dlouholistá), hořeček žlutavý. Kupky mravenišť. Část kosená, část leží ladem. Ohroženo sukcesí dřevin (bříza, borovice). Význam regionální: kraj., bot., entom.

Pastvina Losový, přírodní rezervace - horní konec údolí Losový. Z větší části extenzivní pastvina skotu, z malé části lada. Louky, místy s porosty dřevin (rozptýlená zeleň). Nadprůměrně proteplená lokalita, exponovaná k jihu a dobře chráněná od severu. Četné drobné sesuvy, staré desetiletí až staletí, i čerstvé z 90. let. Bohatá květena, zejména teplomilná a suchomilná (pcháč bezlodyžný, černohlávek dřípatý aj.), 5 orchidejí (zejména vstavač osmahlý a vemeník dvoulistý). Bohatá entomofauna včetně teplomilných druhů (pavouci, motýli, brouci, rovnokřídílí, blanokřídílí), ptáci (ťuhýk obecný, pěnice vlašská, krutihlav obecný, strnad luční). Ohroženo sukcesí. Rozloha: 10 ha. Význam nadregionální: kraj., bot., entom., zool.

Orchidejové louky na Kyčerce - okolí televizního stožáru a místní samoty severně nad Losovým a západně nad Bratřejůvkou. Kosené, zčásti extenzivně vypásané skotem. Sušší i vlhčí louky s pestrou květenou, 8 druhů orchidejí (zejména hlavinka horská, prstnatec bezový, vstavač mužský a pětiprstka žežulník), dále jetel horský, devaterník penízkovitý aj. Rozloha: 4 ha. Význam regionální: kraj., bot., entom.

Květnaté louky Buchlov - okolí Buchlova (severně od Bečvy). Výslunné pastviny, bývalé a stávající, zbytky habrových lesů. Kosené louky a lada. Celkem 6 větších lokalit, většinou izolovaných intenzivněji obdělávanými pozemky nebo drobnými lesy. Bohatá květena včetně teplomilných druhů - nejméně 7 orchidejí (zejména vstavač mužský, vstavač osmahlý a vstavač kukačka, dále okrotice bílá), bílojetel bylinný, černoohlávek dřípatý. Bohatá entomofauna, místy četné kupky mravenišť. Ohroženo sukcesí, některá místa s porosty hlohu. Rozloha: celkem 5 ha. Význam regionální: kraj., bot., zool.

Kychová - celkem 5 izolovaných orchidejových luk s velmi pestrou květenou, rozptýlená zeleň a drobné listnaté lesy: okolí Korábečných (2 lokality, cca 5 ha), Javorová (3 ha), okolí točny busu (2 lokality, 3 ha). Bohatá populace orchidejí (nejméně 10 druhů), zejména vstavač kukačka, vstavač mužský, prstnatec bezový, pětiprstka žežulník a hlavinka horská, ojediněle pětiprstka hustokvětá, vstavač bledý, okrotice dlouholistá, hlístník hnízdák, krušík široolistý aj. Z dalších druhů např. hořeček žlutavý, řepíček trojlistý, prvosenka jarní. Nejvíce jsou zastoupeny sušší louky, méně vlhčí a ojediněle svahová prameniště. Četná rozptýlená zeleň, menší lesy s bukem, lípou, jedlím a smrkem. Louky většinou kosené, zčásti extenzivně vypásané a zčásti ležící ladem. Rozloha: celkem cca 11 ha. Význam nadregionální: kraj., bot., entom.

Orchidejové louky U Čotků - horní konec údolí Černé, okolí shluku chalup s tradiční architekturou. Květnaté louky, většinou sušší a kosené, zčásti extenzivní pastva a nepatrně lada. Z rostlin zejména orchideje (6 druhů), především prstnatec bezový a vstavač mužský. Rozloha: 7 ha. Význam nadregionální: kraj., bot.

Jalovcová pastvina nad Škrádným - bývalá pastvina, dnes lada. Výslunné, suché stanoviště s pestrou květenou, např. pcháč bezlodyžný, vstavač osmahlý. Zbytkový porost jalovce. Ohroženo sukcesí (borovice, hloh, růže). Rozloha: 1 ha. Význam lokální: bot., entom.

Křoviny Škrádný - dolní konec údolí Škrádný. Hustější porost trnitých keřů (hloh, růže). Ptáci křovin (ťuhýk obecný, pěnice vlašská). Rozloha: 0,2 ha. Význam lokální: kraj, zool.

Mičkův pasínek - Uherská, u rozcestí. Suchá, výslunná stráň s jalovci a s bohatou květenou (nejméně 4 druhy orchidejí - vstavač mužský, prstnatec bezový, hlavinka horská a vemeník dvoulistý, dále pcháč bezlodyžný, pcháč bělohlavý, pupava obecná, orlíček). Extenzivní pastva skotu, část lada. Ohroženo sukcesí. Rozloha: 2 ha. Význam regionální: kraj., bot., entom.

Květnaté louky v Uherské - severní strana údolí, střední a východní část. Roztroušené lokality s pastvinami nebo kosenými loukami, dnes některé leží ladem. Pískovcový lom. Bohatá květena orchidejí (celkem 10 druhů, zejména vstavač mužský, vemeník dvoulistý, hlavinka horská, prstnatec bezový, prstnatec májový, ojediněle vstavač osmahlý, vstavač kukačka a vstavač nachový) včetně teplomilných druhů (černoohlávek dřípatý), dále hořeček žlutavý, často porosty mateřídoušky a válečky prapořité, místy devaterník penízkovitý, u lomu

rozchodník šestihranný. Většinou suchá a výslunná stanoviště, ojediněle prameniště. Místy četné kupky mravenišť, výskyt plazů. Ohroženo sukcesí (z bylin válečka prapořitá, z dřevin borovice, smrk, habr). Nutný podrobný botanický a entomologický průzkum. Rozloha: celkem 6 ha. Význam regionální: kraj., geom., bot., zool.

Orchidejové louky u Varajů - Uherská, střední část údolí na jižní straně. Zejména prstnatec bezový (horní část luk, pod lesem). Louky kosené, zčásti extenzivně vypásané, četná rozptýlená zeleň (lípy). Rozloha: 5 ha. Význam regionální: kraj., bot.

Květnaté louky a křovinaté porosty v Tisovém - severní strana údolí počínaje od rozcestí Uherská. Většinou sušší, výslunná stanoviště, ojediněle prameniště. Část kosená, část pastva a část lada. 6 druhů orchidejí, zejména vstavač osmahlý a prstnatec pletový. Z ptáků pěnice vlašská, ťuhýk obecný a krutihlav obecný. Ohroženo sukcesí. Rozloha: celkem 6 ha. Význam regionální: kraj., bot., zool.

Křovinatý svah za kostelem - asi 500 m jižně od kostela, k západu ukloněný svah s extenzivní pastvou. Vzácnější druhy ptáků (ťuhýk obecný, pěnice vlašská). Rozloha: 1 ha. Význam lokální: kraj., zool.

ZDĚCHOV

Jalovcová pastvina Matúšky - východně pod Radošovem. Porost jalovce s pestrou květenou podhorských pastvin. Většinou sušší stanoviště, místy prameniště. Nejméně 4 druhy orchidejí (zejména kruštík širolistý a prstnatec bezový), kupky mravenišť se suchomilnou květenou. Bohatá entomofauna, z ptáků ťuhýk obecný a chřástal polní. Průzkum byl proveden u pavouků, rovnokřídlých, pestřenek, motýlů, ptáků a drobných zemních savců. Rozloha: cca 10 ha. Význam regionální: mokř., kraj., bot., zool.

Jalovcová pastvina U Hrbáčků – přírodní památka - údolí Uherská, pod vysokým napětím, severovýchodní expozice. Bohatý porost jalovce, většina pozemku asi 20 let ležela ladem (dnes extenzivní pastva), malá část je jednosečnou loukou. Zbytky pestré květeny s orchidejemi (zejména prstnatec bezový a kruštík širolistý). Ohroženo sukcesí (smrk, borovice, modřín). Rozloha: 7 ha. Význam regionální: kraj., bot., enom.

Jalovcová pastvina U Hajdů - jižně od osady Hajdovy paseky, podél lesa. Bohatý porost jalovce, zbytky původní pestré květeny podhorské pastviny (orchideje 5 druhů, zejména kruštík širolistý - bohatá populace), silně vyvinuté mechové patro (místy vlhčí stanoviště). Leží ladem, ohroženo sukcesí (smrk, borovice, bříza, mech). Nutný bot. průzkum. Rozloha: 2 ha. Význam regionální: kraj., bot., entom.

Skalky mezi Šerklavou a Hajdovými pasekami - roztroušeně drobné skalní výchozy odolnějších pískovců. Větší balvan leží 0,5 km západně od Šerklavy u turistické vrcholové stezky, rozměry cca 3 x 4 x 2 m. Rozloha: 5 ha. Význam regionální: geol., geom.

Jalovcová pastvina severně nad obcí - bezejmenný vrcholak východně od kóty Tanečnice. Zbytkový porost jalovce s pestrou květenou, sušší a výslunná stanoviště, kupky mravenišť. Nutný botanický průzkum. Rozloha: 0,5 ha. Význam lokální: bot.

Mokřadní louka Slovačice - dolní část povodí toku Slovačice v Uherské. Květnaté louky vlhké (společenstvo pcháče potočního a pryskyřníku prudkého, 0,5 ha), místy sušší a místy s prameništi a tůňmi. Pestrá květena včetně orchidejí (nejméně 9 druhů, zejména prstnatec májový, dále kruštík bahenní, kruštík širolistý, hlavinka horská, pětiprstka žežulník, vstavač mužský, prstnatec Fuchsův, vemeník dvoulistý), obojživelníci a vodní bezobratlí. Rozloha: 2 lokality oddělené potokem, celkem 3 ha. Význam regionální: mokř., bot., zool.

Meandry Mísneho potoka - pod Skřipovem, přirozený tok s porostem olší. Délka: 0,5 km. Význam lokální: mokř., kraj., geom., zool.

HALENKOV

Kutaný, přírodní rezervace - údolí Dinotice východně od Vsackého Cábu. Zbytek přirozené karpatské jedlobučiny, věk nejstarších stromů cca 180 let. Typická flóra a fauna. Proveden podrobnější výzkum flóry, některých skupin bezobratlých, dále ptáků a drobných zemních savců. Rozloha: 14,93 ha. Význam regionální: les., bot., zool. ZCHÚ vyhlášeno v roce 1969.

Pasínek Peciválka, navrhovaná přírodní památka - jedna z nejmalebnějších jalovcových pastvin v okrese. Leží v okolí bezejmenné kóty 721 m n. m. v Lušové (místní část zvaná Šulácké vrchy). Nacházejí se pastvinná společenstva se suchomilnými a teplomilnými prvky, porost jalovce. Roste nejméně 5 druhů orchidejí (vemeník dvoulistý, kruštík širolistý, prstnatec bezový, hlavinka horská, pětiprstka žežulník), bohatá populace pcháče bělohlavého, je přítomen výrazný ostrůvkovitý fenomén - na četných kupkách mravenišť jsou nápadné porosty se suchomilnou květenou (mateřídouška, rozchodník šestihranný, rozrazil lékařský, hvozdík kropenatý). Bohatá entomofauna. Extenzivní pastva dobytka byla prováděna do roku 1985, od roku 1997 jsou louky sečeny. Lokalita je ohrožena sukcesí (mech, dřeviny). Rozloha: 2,5 ha. Význam regionální: kraj., bot., entom.

Orchidejové louky Peciválka - údolní niva potoka v Lušové, na severozápadním konci údolí. Většinou kosené louky, místy s extenzivní pastvou. Výskyt 5 druhů orchidejí, zejména vstavač kukačka, vstavač mužský a vemeník dvoulistý, pestrá květena podhorských poloh (většinou společenstva pastvin), sušší a vlhčí stanoviště. Rozloha: celkem 4 ha (dvě místa). Význam lokální: bot., entom.

Selské bučiny - nachází se zejména v Lušové, Hlubokém a Dinoticích, ojedinele v Bratřejůvce a jižně od obce. Jsou to zbytky různověkých bukových porostů s jedlí, smrkem a roztroušenými starými buky bizarního vzrůstu. V některých lesích se v minulosti zřejmě i pásli dobytek. U starých buků jsou přítomny četné dutiny a odumřelé části kmenů. Významné refugium lejska malého a dalších organismů, vázaných na tyto biotopy. Do konce 80. let byly lesy v užívání JZD, které v něm nehosponařilo. Porosty byly sice lesnický zanedbané, ale právě díky tomu se v nich vytvořily optimální podmínky pro rozvoj lesní fauny. Od začátku 90. let však jsou ohroženy kácením četnými drobnými vlastníky. Rozloha: na desítkách míst celkem 100 - 150 ha. Význam regionální: bot., myk., zool.

Orchidejové louky v Dinoticích - v severní části údolí Dinotice se nachází desítky květnatých luk s bohatými populacemi orchidejí (11 druhů - zejména prstnatec bezový, vstavač mužský, hlavinka horská, pětiprstka žežulník, kruštík bahenní). Na sušších loukách jsou desetitisícové populace prvosenky jarní, místy je početný řepíček trojlistý. Vyskytují se ovsíkové louky, společenstva pastvin, vlhkých stanovišť a svahových pramenišť, většina luk je pravidelně sečena, zčásti extenzivně vypásána. Na několika místech jsou jalovcové pastviny. Rozloha: celkem 40 až 50 ha. Význam nadregionální: kraj., bot., entom.

Jalovcové pastviny v Dinoticích - jedná se o tři drobné zbytky pastvin o rozloze 0,1 - 0,5 ha v jižní části Dinotic, s pestrá květenou. (vyskytují se suchomilné prvky, pastvinná společenstva), jsou ohroženy sukcesí dřevin (zejména borovice a smrk). Nejpěknější jalovcový porost je na vršku mezi Dinoticemi a Bratřejůvkou. Rozloha: celkem 1,5 ha. Význam lokální: kraj., bot., zool.

Jalovcová pastvina U Holců - severozápadní část údolí Hluboký, bývalá pastvina s bohatým porostem jalovce a se zbytky bohaté květeny, svah se severovýchodní expozicí. Z orchidejí např. prstnatec bezový a vemeník dvoulistý, ohroženo sukcesí dřevin. Rozloha: 0,5 ha. Význam lokální: kraj., bot., zool.

Jalovcová pastvina nad kapličkou - střední část údolí Hluboký, západně pod Valovisky. Zbytek porostu jalovců zarůstající borovicemi, svah s jižní expozicí, dominuje válečka prapořitá, ohroženo sukcesí. Rozloha: 0,3 ha. Význam lokální: kraj., bot., zool.

Jalovcová pastvina v Černém - na dolním konci údolí, východní strana. Dřevinami, zejména smrkem zarůstající dřívější pastvina. Sušší stanoviště. Pastvinná společenstva s bohatou populací řepíku lékařského, v roce 1989 výskyt vstavače osmahlého. Rozloha: 1 ha. Význam lokální: kraj., bot., entom.

Křovinaté porosty na Kyčerce - pásy křovin na několika mezích a plošné porosty křovin na ladem ležících loukách, vzácnější fauna křovin (ťuhýk obecný, pěníce vlašská). Do roku 1999 na loukách hospodařilo ZD. Rozloha: meze s křovinami cca 4 ha, plošné porosty křovin cca 2 ha. Význam regionální: kraj., zool.

Křovinatý porost U Holců - severozápadní část Hlubokého, souvislý porost trnitých keřů, zejména růže, na dříve obhospodařovaném zemědělském pozemku, ptačí fauna (pěníce vlašská, ťuhýk obecný). Rozloha: 0,5 ha. Význam lokální: zool.

Křovinatý porost pod Ščulky - údolí Černé. Trnité keře, kupky mravenišť, hnízdiště ptačí fauny (pěníce vlašská, ťuhýk obecný, krutihlav obecný). Rozloha: 0,5 ha. Význam lokální: kraj., zool.

Potok Hluboký - severně od zástavby v údolí Hluboký. Přirozený tok a umělá tůň, refugium vzácné vodní fauny a flóry. Délka toku 0,5 km, plocha tůně 0,01 ha. Význam lokální: kraj., mokř., bot., zool.

Rybniček v Provazném - refugium obojživelníků a vodních bezobratlých. Rozloha: 0,3 ha. Význam lokální: mokř., zool.

Orchidejové louky v Černém - oblast mezi Ščulky a točnou busu v Černém. Několik kosených luk s výskytem orchidejí. Bohatá populace vstavače mužského, roztroušeně prstnatec bezový, prstnatec Fuchsův, pětiprstka žežulník, vemeník dvoulistý, hlavinka horská aj. Rozloha: celkem cca 5 ha (4 lokality). Význam regionální: kraj., bot., entom.

Květnaté louky v Břežité - okolí hájenky jižně od točny busu. Vlhké louky místy s prameništi, s pestrá květenou. Rozloha: 1,5 ha. Význam lokální: mokř., bot.

Květnaté louky v Bratřejůvce - východní strana údolí, dvě lokality - v dolní a horní části, u turistické stezky. Kosené ovsíkové (na jednom místě sveřepové) louky s pestrá květenou a s orchidejemi (zejména vstavač mužský), suchomilné prvky (jetel bleďožlutý, jetel prostřední, jetel horský, mateřídouška aj.). Rozloha: celkem 3 ha. Význam lokální: bot., entom.

Jalovcová pastvina Bratřejůvka - střední část údolí, východní strana, pod dráty vysokého napětí, leží ladem, ohroženo sukcesí. Sušší stanoviště. Rozloha: 1 ha. Význam lokální: kraj., bot., entom.

Skalní prahy v Bečvě - odolnější pískovec, zejména západně od mostu do Dinotic a nad ústím potoka Hluboký. Význam lokální: geol., geom., kraj., zool.

NOVÝ HROZENKOV

Brodská, přírodní památka - zbytek pralesovitého porostu v Hrubé Brodské, jižně pod vrcholem Beskydu. Stará bučina s jedlí a klenem, nejstarší stromy ve věku 170 - 190 let.

Ze vzácnějších ptáků se vyskytují lejsek malý, čáp černý, doupňák, datel, žluna šedá, strakapoud bělohřbetý. Rozloha: 3,91 ha. Význam regionální: les., zool. ZCHÚ vyhlášeno v roce 1999.

Orchidejové louky na Křížném - extenzivní pastviny a kosené louky v okolí kóty Křížný. Pestrá květena včetně orchidejí (nejméně 6 druhů, zejména prstnatec bezový, dále hlavinka horská, pětiprstka žežulník, vemeník dvoulistý, hlístník hnízdák, prstnatec Fuchsův), vratička měsíční, suchomilné prvky (kociánek dvoudomý, chlupáček obecný, hvozdík kropenatý, rozrazil lékařský, rozchodník šestihranný aj.). Četné kupky mravenišť, výrazný ostrůvkovitý fenomén. Místy porosty jalovce. Bohatá fauna hmyzu. Byl proveden průzkum motýlů, pestřenek a zčásti ploštic. Část pozemku ohrožena sukcesí (smrk, mech). Rozloha: cca 6 ha. Význam nadregionální: kraj., bot., entom.

Jalovcová pastvina u Chrásteckých - údolí Lušová, 0,5 km jižně od točny autobusu, východní strana údolí. Porost jalovce s pestrou květenou včetně teplomilných druhů (pcháč bezlodyžný) a s orchidejemi (prstnatec bezový aj.). Ohroženo sukcesí (smrk). Rozloha: 1,5 ha. Význam regionální: kraj., bot., entom.

Květnaté louky s orchidejemi Lušová - mezi Křížným a točnou autobusu, východní strana údolí Lušová. Výslunné louky, zčásti kosené a zčásti vypásané, s pestrou květenou včetně suchomilných druhů a orchidejí (nejméně 5 druhů, zejména prstnatec bezový, vstavač mužský, vemeník dvoulistý a pětiprstka žežulník), řepíček trojlístý, mateřídouška, devaterník penízkovitý, jetel bledožlutý. Místy četné kupky mravenišť (ostrůvkovitý fenomén) a roztroušeně jalovce. Rozloha: 5 lokalit celkem 7 ha. Význam regionální: kraj., bot., entom.

Květnaté louky v Hrubé Brodské - podél silnice u poslední chalupy v údolní nivě (cca 2 km od rozcestí). Většinou sušší stanoviště, místy vlhčí a ojediněle prameniště s rašeliníkem. Pestrá květena včetně orchidejí (nejméně 7 druhů, prstnatec bezový, prstnatec májový, kruštík bahenní, kruštík široolistý, vstavač mužský, vemeník dvoulistý, pětiprstka žežulník), dále bařička, suchopýr aj. Většina kosená, část leží ladem. Ohroženo sukcesí, odvodněním a zalesněním. Rozloha: celkem 2 ha. Význam regionální: mokř., bot., zool.

Mokřadní louka v Hrubé Brodské - 1,5 km severně od rozcestí Hrubé a Malé Brodské, východní strana údolní nivy. Dříve kosená louka, dnes již několik desetiletí ležící ladem. Společenstvo skřípiny lesní, tůňky. Ohroženo sukcesí (dřeviny). Rozloha: 0,3 ha. Význam lokální: mokř., bot., zool.

Örchidejové louky v Malé Brodské - několik květnatých luk 1 km severně od rozcestí Hrubá - Malá Brodská, východní strana údolí. Sušší stanoviště s pestrou květenou, z orchidejí zejména prstnatec bezový. Dříve kosené, dnes lada. Ohroženo sukcesí (dřeviny, mech). Rozloha: 1 ha. Význam lokální: bot.

Orchidejové louky v Malé Vranči - květnaté louky s bohatým výskytem orchidejí (nejméně 5 druhů, zejména prstnatec bezový, pětiprstka žežulník, vstavač mužský). Většinou kosené. Rozloha: 2 ha. Význam regionální: bot.

Orchidejové louky ve Velké Vranči - několik květnatých luk s orchidejemi, zejména vstavač mužský (např. 1,5 km jižně od hotelu Permoník, východně nad silnicí). Celkem 6 lokalit o rozloze 5 ha. Význam regionální: bot.

Jezírko Balaton - východní okraj obce. Refugium obojživelníků (skokan hnědý, ropucha obecná). Vzniklo kolem roku 1985 vytěžením štěrkopísku pro stavbu hráze nádrže Stanovnice. Přírodovědný význam jezera se bude zvyšovat s postupující sukcesí vodní bioty (zejména planktonu a vodní makrovegetace). Ohroženo rekreací. Rozloha: 2 ha. Význam lokální: mokř., kraj., zool.

Květnatá louka pod Válečkovou Kýčerou - pastvina na bočním hřbetu Javorníků asi 1 km severně od Válečkovy Kýčery. Velmi pestrá květena, pěkná společenstva pastvin. Sušší stanoviště, mikrosesuvy - bohatá populace mečíku střečovitého (roste i na stanovištích společně se suchomilnou květenou!), dále jahodník obecný, hvozdík kropenatý, prvosenka jarní, bedrník obecný aj. Kupky mravenišť s pestrá květenou. Extenzivní pastva ovcí, v některých letech lada. Rozloha: 2 ha. Význam nadregionální: bot., entom.

Květnaté louky Portáš - Kohútka - louky ve vrcholové části Javorníků s pestrá květenou, včetně orchidejí (nejméně 5 druhů, zejména prstnatec bezový, hlavinka horská, pětiprstka žežulník a vemeník dvoulistý), dále šafrán Heuffelův, oměj vlčí aj. Dříve i chrpa javornická. Ohroženo sukcesí a stavebními zásahy (vleky, turistika). Rozloha: cca 5 ha. Význam nadregionální: bot., entom.

Křoviny Čubov - severní strana údolí Bečvy, nad železnicí. Křovinatá stráň s květnatými loukami s pestrá květenou (z orchidejí vstavač mužský, vemeník dvoulistý) a vzácnější faunou (z ptáků pěnice vlašská, ťuhák obecný, strnad luční, krutihlav, chřástal polní). Ohroženo sukcesí (stromy). Podél železnice zářez do svahu s výchozy a se suchomilnými prvky rostlin (šalvěj přeslenitá). Rozloha: 15 ha. Význam regionální: geom., kraj., bot., zool.

Křoviny Břežítá - dvě plochy s porosty křovin. 1. 0,4 km východně od bývalého kravína, souvislý porost 1 ha, na další ploše o rozloze 1 ha křoviny roztroušené (hlavně růže, méně hloh). 2. pásy křovin, prorůstající do plochy, 0,2 km jihovýchodně od bývalého kravína, 1 ha. Vzácnější fauna - pěnice vlašská, ťuhák obecný, koroptev, bramborníček černohlavý. Z flóry vstavač mužský. Ohroženo sukcesí (stromy). Rozloha: celkem cca 3 ha. Význam regionální: kraj., bot., zool.

Jalovcové pastviny Břežítá - dvě lokality s jalovci. 1. 0,6 km severně od točny busu, sušší stanoviště na příkrém svahu, skalní výchozy, pestrá květena. 0,5 ha. 2. 1 km jihovýchodně od točny, pestrá květena, sukcese dřevin, 0,5 ha. Rozloha: celkem 1 ha. Význam lokální: bot., entom.

Svahové prameniště Břežítá - 0,3 km východně od točny autobusu. Mokřadní květena se skřípinou lesní, bařičkou bahenní (do roku 1993 i krušík bahenní). Lada, ohroženo sukcesí. Rozloha: 0,1 ha. Význam lokální: mokř., bot.

Orchidejové louky v Babínku - několik extenzivních luk se zachovalou květenou (na západní straně údolí), na některých bohatý výskyt vstavače mužského, místy prstnatec bezový, vemeník dvoulistý, pětiprstka žežulník, prstnatec májový, prstnatec Fuchsův aj. Většinou pravidelně kosené. Celkem 4 lokality o rozloze 10 ha. Význam regionální: kraj., bot.

Horní Palúch - východně od údolí Babínek. Květnatá louka s orchidejemi, zejména s prstnatcem bezovým. Kosení, extenzivní pastva. Rozloha: 1 ha. Význam lokální: bot.

Stará jedlobučina - na horním konci Malé Brodské, asi 0,7 km jižně od Tanečnice. Zbytek starého porostu s přirozenou skladbou dřevin (buk, jedle, smrk) s množstvím odumřelých stromů. Typická fauna karpatské bučiny. Nutný podrobnější průzkum. Rozloha: 5 ha. Význam lokální: les., bot., zool.

KAROLINKA

Vachalka - přírodní památka - pralesovitý zbytek javorové bučiny na hřbetě mezi Kobylskou a Račkovem. Nejstarší stromy ve věku cca 170 let. Typická flóra a fauna karpatské jedlobučiny (doupňák, strakapoud bělohřbetý, lejsek malý aj.). Rozloha: 8,3 ha. Význam regionální: les., bot., myk., zool. ZCHÚ vyhlášeno v roce 1999.

Smradlavá - přírodní památka - zbytek staré jedlobučiny v Račkově, u vrcholové části hřbetu ke Kobylské. Nejstarší stromy ve věku cca 170 let. Typická flóra a fauna karpatské jedlobučiny, dále např. čáp černý. Rozloha: 9,28 ha. Význam lokální: les., myk., zool. ZCHÚ vyhlášeno v roce 1999.

Skálí - přírodní památka – Přírodě blízké, převážně různověké bučiny a suťové lesy se skalními výchozy, geomorfologické útvary s balvanitými rozpady pískovce suťového charakteru. Rozloha: 9,28 ha19,8 ha. Význam lokální: les., ZCHÚ vyhlášeno v roce 1999.

Květnaté louky Malá Kobylská - louky a pastviny s pestrou květenou včetně orchidejí (nejméně 6 druhů, zejména prstnatec bezový a vstavač mužský), dále suchomilné prvky. Na dvou pastvinách jalovce a četné kupky mravenišť (severně nad Malou Kobylskou a na vrcholu severně od Baraní). Část luk je pravidelně kosená, část pozemků jsou stávající pastviny, část jsou bývalé pastviny (některé v posledních letech již kosené). Ohroženo sukcesí (smrk, mech). Rozloha: 4 lokality celkem 8 ha. Význam regionální: kraj., bot., entom.

Květnaté louky Račkov - 0,5 km západně od Šenku na dolním konci údolí Račkov. Extenzivní pastviny, většinou výslunná a suchá stanoviště. Pestrá flóra včetně orchidejí (nejméně 4 druhy, zejména prstnatec bezový a vstavač mužský), četné suchomilné druhy (chlupáček obecný, hvozdík kropenatý, mateřídouška aj.). Místy kupky mravenišť, ostrůvkovitý fenomén. Ohroženo sukcesí (dřeviny). Rozloha: 3 ha. Význam lokální: bot., entom.

Orchidejové louky v Bzovém - západní strana na horním konci údolí u bývalé školy. Většinou kosené louky, část bývalá pastvina s jalovci. Pestrá květena včetně orchidejí (nejméně 5 druhů, zejména prstnatec bezový, pětiprstka žežulník, vstavač mužský) a suchomilných prvků květeny, dále pcháč bělohlavý. Kupky mravenišť. Ohroženo sukcesí (smrk, mech). Rozloha: 3 ha. Význam lokální: kraj., bot., entom.

Jalovcová pastvina v Račkovečku - severní okraj údolí. Bývalá pastvina s jalovci a kosené louky v okolí (pastvina silně zarůstá dřevinami). Pestrá květena včetně orchidejí (nejméně 5 druhů, zejména prstnatec bezový, pětiprstka žežulník, hlavinka horská, vstavač mužský a vemeník dvoulistý) a suchomilných prvků (mateřídouška, hvozdík kropenatý, trojzubec aj.). Kupky mravenišť (ostrůvkovitý fenomén). Ohroženo sukcesí. Rozloha: 1 ha. Význam lokální: kraj., bot., entom.

Nádrž Stanovnice a okolí - vodárenská nádrž. Výskyt raků. Bohatá fauna ryb, refugium obojživelníků a vodních ptáků (zejména v době tahu). V okolí nádrže další vzácnější druhy ptáků (pěnice vlašská, hýl rudý, ťuhák obecný, bramborníček černohlavý, linduška luční aj.) i rostlin (vstavač bledý, prstnatec májový). Rozloha: vodní plocha 45 ha, přiléhající biotopy 80 ha. Význam regionální: mokř., kraj., bot., zool.

Jalovcové pastviny U Kretů - horní konec údolí Hrubá Stanovnice. Dvě lokality s bohatým porostem jalovců: 1. smrkem zarůstající jalovcová louka 0,4 km jihovýchodně od osady U Kretů, 1 ha. 2. řídký porost jalovce 0,6 km východně od osady U Kretů, zachovalá louka s pestrou květenou (trojzubec, porosty smilky aj.), 1,5 ha. Obě lokality jsou již lada, zbytky pestré květeny podhorských pastvin. Ohroženo sukcesí (dřeviny, mech). Rozloha: celkem cca 3 ha. Význam regionální: kraj., bot., entom.

Jalovcové pastviny v okolí Javorníčku - horní konec údolí Hrubá Stanovnice, na hřbetu k Pluskovci. Dvě lokality: 1. zbytek výslunné pastviny s jalovci na vrcholové části Javorníčku, pestrá květena včetně suchomilných prvků, kupky mravenišť, 0,3 ha, 2. porost jalovce 0,3 km jižně pod vrcholem Javorníčku nad křížem, s pestřejší květenou, 1 ha. Rozloha: celkem asi 1,5 ha. Význam regionální: kraj., bot., entom.

Květnaté louky nad Pluskovečkem - jsou v okolí vrcholku bezejmenné kóty 764 m n. m. (asi 1 km jihovýchodně od vrcholu Kání). Na části je bývalá pastvina s jalovci a pestrou květenou, v okolí jsou kosené květnaté louky s orchidejemi (nejméně 3 druhy, zejména prstnatec bezový, vemeník dvoulistý a vstavač mužský) a suchomilnými druhy (materídouška, hvozdík kropenatý, jahodník obecný aj.), na vlhčinně mečik střechovitý. Výrazná skupina prstnatce bezového je na přísušku asi 0,3 km severněji od kóty. Kupky mravenišť, ostrůvkovitý fenomén (pouze na pastvině). U samoty, asi 0,4 km severněji, je na chudém podkladu (pás bučiny) nezvykle velký porost 1 až 2 druhů lišejníků (plocha cca 5 x 20 m). Některé části jsou ohroženy sukcesí (dřeviny, mech). Rozloha: celkem 5 ha. Význam regionální: kraj., bot., entom.

Bučina na Stanovnické Kýčere - zbytek staré bučiny na západních svazích Stanovnické Kýčery (Malá Stanovnice). Nejstarší stromy ve věku cca 150 let. Typická fauna bučin (strakapoud bělohřbetý, lejsk malý), čáp černý aj. Rozloha: 4 ha. Význam lokální: les., zool.

Orchidejová louka - Malá Stanovnice, asi 1 km západně od Stanovnické Kýčery, nad silnicí. Květnatá louka, sušší, s orchidejemi (zejména prstnatec bezový), kociánek dvoudomý aj. Rozloha: 1 ha. Význam lokální: bot.

Jedlobučina na Malém Javorníku - západně od vrcholu Malého Javorníku (1019 m n. m.), od státní hranice k severu. Zbytek staré bučiny s jedlí ve vrcholové části Javorníků. Typická fauna karpatské jedlobučiny. Rozloha: 3 ha. Význam regionální: les., zool.

Potok Skaličí - jedinečné kamenité řečiště potoka, mezi Malým Javorníkem a osadou Skaličí. Délka: 1,5 km. Význam regionální: geom., kraj., entom.

Květnaté louky Skaličí - Hrubá Stanovnice. Louky s orchidejemi v okolí místní osady. Většinou sušší stanoviště, místy vlhčí a ojedinele prameniště. Pestrá květena podhorských pastvin, výskyt nejméně 10 druhů orchidejí (zejména prstnatec Fuchsův a prstnatec májový, dále prstnatec bezový, vstavač mužský, vemeník dvoulistý, kruštík bahenní, pětiprstka žežulník, hlavinka horská aj.), dále hořeček brvitý aj. Na části kosené louky, na části lada (dříve kosené nebo vypásané). Ohroženo sukcesí (smrk, mech). Rozloha: celkem 8 ha. Význam regionální: kraj., mokř., bot., zool.

Na Kání - bývalá pastvina s pestrou květenou a souvislý pás křovin (hloh, růže) v okolí samoty. Na pastvině jalovce, suchomilnější druhy rostlin a kupky mravenišť. Pás keřů na sušším stanovišti o délce asi 100 m. Leží ladem. Ohroženo sukcesí. Rozloha: 1 ha. Význam lokální: kraj., bot., zool.

Jalovcové pastviny pod Baďurkou - mezi Baďurkou a silnicí u nádrže Stanovnice (západní strana údolí) se nacházejí čtyři zbytky bývalých pastvin s jalovci. Místy pestřejší květena a kupky mravenišť. Leží

ladem. Ohroženo sukcesí (smrk, mech) a zalesňováním. Rozloha: celkem 1,5 ha. Význam lokální: kraj., bot., entom.

Jalovcová pastvina východně od nádrže - na výslunném svahu pod bezejmennou kótou 683 m n. m., svažujícím se k nádrži. Porost jalovce se smrkem, pestřejší květena. Leží ladem, ohroženo sukcesí (smrk, mech). Rozloha: 1 ha. Význam lokální: kraj., bot., entom.

Květnatá louka U Kubíčků - západně od nádrže, na vrcholku místního hřbetu. Velmi pestrá květena se suchomilnými druhy a s jalovci. Okolí sečeno a vypásáno. Rozloha: 0,3 ha. Význam lokální: kraj., bot., entom.

Jalovcová pastvina pod Káním - asi 0,8 km severovýchodně od vrcholu Kání, západní strana Pluskovečku. Zbytky pestré květeny s kruštíkem široolistým, silně zarostlá smrkem. Leží ladem. Ohroženo sukcesí. Rozloha: 0,5 ha. Význam lokální: bot.

Květnatá louka pod vrcholem Baraní - asi 0,6 km jihozápadně pod kótou Baraní. Kosená, sušší louka s pestrou květenou včetně orchidejí (zejména pětiprstka žežulník, hlavinka horská a vstavač mužský). V okolí zemního odkryvu se střípkovitým jílovcem roste výrazně suchomilná květena (šalvěj přeslenitá, krvavec menší). Rozloha: 0,2 ha. Význam lokální: geol., geom., bot., entom.

Vřesoviště pod Soláněm - horní konec údolí Bzové, pod silnicí. Rozsáhlejší vřesoviště (zřejmě největší v povodí Vsetínské Bečvy) se smilkou a jalovci. Leží ladem. Ohroženo sukcesí (dřeviny). Rozloha: 2 ha. Význam regionální: kraj., bot., entom.

Mokřadní louka Raťkov - u silnice, jihozápadně pod Rákoškou. Květnatá louka s mečíkem střečovitým a prstnatcem májovým, kosená. Rozloha: 0,2 ha. Význam lokální: mokř., bot.

Meandry toku Kobylská - severní část údolí (začátek asi 0,5 km severně od poslední chalupy). Přirozené koryto s dobře vyvinutým břehovým porostem, ve střední části u silnice mokřadní louka s tůňemi (0,2 ha). Délka: 1 km. Význam lokální: geom., kraj., bot., zool.

Mokřadní louka Kobylská - údolní niva, u poslední chalupy (západní strana, úpatí svahu). Podmáčená louka s typickou květenou (skřípina lesní, prstnatec májový aj.), kosená. Rozloha: 0,5 ha. Význam lokální: mokř., bot.

Bukovina - selská bučina s prameništi (hojně starček potoční) a bývalá pastvina ve vrcholové části Javorníků mezi Ztracencem a Malým Javorníkem (k východu mezernatě pokračuje až na Velký Javorník). Leží na území Slovenska, v CHKO Kysuce, ale spadá ještě do povodí Stanovnice. Pestrá květena horských pastvin (pryskyřník platanolistý, chrpa javornická, kýchavice Lobelova aj.) Ohroženo sukcesí, zarůstá smrkem. Rozloha: nejméně 10 ha. Význam nadregionální: bot., entom.

VELKÉ KARLOVICE

Razula, národní přírodní rezervace - Malá Hanzlůvka, pod Lemešnou. Jedlobukový prales, nejstarší stromy ve věku 250 - 300 let. Staré jedle ustupují (odumírají stářím) a jejich semenáčky jsou okusovány býložravci (zejména jelen, srnec, zajíc), les svou skladbou směřuje k čisté bučině s ojedinělými smrky a jedlemi. Typická fauna a flóra horské jedlobučiny, učebnicová lokalita. Proveden podrobný ornitologický a lesnický výzkum, dále průzkumy mykoflóry, mechů a vyšších rostlin. Rozloha: 23,2 ha. Význam nadregionální: les., bot., myk., zool. ZCHÚ vyhlášeno v roce 1949.

Jalovcová pastvina pod Pálenicí - severovýchodní strana údolí Jezerný. 0,6 km jihozápadně pod Pálenicí porost jalovce (cca 3 ha) na původně smilkové pastvině, místy s prameništi - pestrá květena (všivec lesní, prstnatec bezový, vemeník dvoulistý, mateřídouška aj.), výskyt zmije. Leží ladem, ohroženo sukcesí dřevin. Severozápadně pod Pálenicí, u místní samoty, malá vypásaná louka (0,1 ha) s bohatou suchomilnou květenou (kociánek, chlupáček - kupky mravenišť). Další dvě jalovcové pastviny jsou 0,8 km JJZ od kóty Pálenice (zarůstá dřevinami, výslunné stanoviště se suchomilnou květenou, 0,4 ha) a 1 km jihozápadně od kóty, v průseku pod elektrickým vedením (zarůstá smrkem, sukcese mechu, 0,2 ha). Rozloha: celkem cca 4 ha. Význam nadregionální: kraj., bot., zool.

Jalovcová pastvina Koncová - západní strana údolí Tísňavy. Část kosené louky, část bývalá pastvina s jalovci, pestrá květena podhorských luk včetně orchidejí (hlavinka, pětiprstka žežulník, prstnatec bezový, vemeník dvoulistý, kruštík širolistý aj.). Ohroženo sukcesí. Rozloha: 1,5 ha. Význam regionální: kraj., bot., zool.

Jalovcová pastvina Lopusná - Podťaté, ladem ležící pozemek s porosty jalovce, zbytky pestré květeny, ohroženo sukcesí. Rozloha: 0,5 ha. Význam lokální: bot., entom.

Jalovcová pastvina Kubáně - dvě lokality. 1. u chaty Správy a údržby silnic, pod sedlem Pindula. 2. boční údolíčko jižně od domu č. p. 199. Zbytky jalovcového porostu, suché stanoviště s pestrá květenou včetně orchidejí (prstnatec bezový, pětiprstka žežulník, vemeník dvoulistý, kruštík širolistý aj.), ohroženo sukcesí. Rozloha: 0,5 ha. Význam lokální: bot., entom.

Jalovcové pastviny Bařinka - dvě lokality. 1. 300 m západně od památného buku, květnatá louka s jalovci a orchidejemi (nejméně 3 druhy, pětiprstka žežulník, vemeník dvoulistý, kruštík širolistý), lada - zarůstá náletem smrku, 0,5 ha. 2. asi 500 m západně od památného buku na Bařince, jalovce ojediněle, sušší a pestrá květena (z orchidejí pětiprstka žežulník a vemeník dvoulistý, dále jahodník obecný, hvozdík kropenatý aj.), kupky mravenišť, lada, 0,3 ha. Rozloha: celkem 1 ha. Význam lokální: bot., entom.

Louka Člověčí – Léskové - obhospodařované louky (pastva ovcí, na části kosení), kupky mravenišť se suchomilnou květenou (zejména s mateřídouškou, ostrůvkovitý fenomén), pestrá květena podhorských luk se smilkou tuhou a kostřavou červenou, roztroušené jalovce, místy zvonek okrouhlolistý. Z ptáků kos horský. Rozloha: 2 ha. Význam regionální: bot., entom.

Jalovcové pastviny Oslové - východně, západně a severně od kóty Oslový. Celkem 5 zbytků jalovcových pastvin s pestřejší květenou, u dvou lokalit bohaté porosty jalovce. Ohroženo sukcesí (smrk, mech). Rozloha: celkem 3,5 ha. Význam regionální: bot., entom.

Jalovcové pastviny pod vrcholem Bzové - dvě lokality. 1. 0,2 km jižně od kóty, porost jalovců s pestrá květenou, výslunné, suchomilné prvky (kociánek, vemeník dvoulistý, prstnatec bezový), zarůstá dřevinami, 0,2 ha. 2. 0,3 km východně od kóty, porost jalovců, zarůstá dřevinami, 0,2 ha. Rozloha: celkem 0,5 ha. Význam lokální: kraj., bot., entom.

Orchidejové louky Bzové - východní strana údolí, dvě lokality. 1. horní konec, květnatá loučka pod lesem a u silnice, prstnatec bezový, vstavač mužský a pětiprstka žežulník, 0,5 ha. 2. střední část (jihovýchodně od osady s kapličkou), rozlehlá louka, prstnatec bezový a vstavač mužský, cca 4 ha, kosená. Rozloha: celkem cca. 5 ha. Význam lokální: bot.

Orchidejové louky Hanzlová - na hřbetě mezi Miloňovem a Rybjankou, z orchidejí zejména prstnatec bezový. Rozloha: 2 ha. Význam regionální: bot.

Mokřady v Babské - Léskové, tři mokřadní louky a několik umělých tůní s obojživelníky (oměj pestrý, prstnatec májový, čolek karpatský aj.). Rozloha: celkem 1 ha. Význam regionální: mokř., bot., zool.

Mokřady v okolí celnice - Léskové. Prameniště Uzgruň u bývalé hájenky s bohatou populací prstnatce májového a dalších mokřadních rostlin. Prameniště 300 m východně od celnice se společenstvy mokřadních rostlin (na části nízké ostřice, na další části kuklík potoční) a tůně s obojživelníky. Prameniště Dynčák pod hájenkou s mokřadními rostlinami (skřípina). Rozloha: celkem 2,5 ha. Význam regionální: mokř., bot., zool.

Prameniště pod Beskydem (Bařiny) - Léskové, 0,5 km západně od státní hranice, severně pod silnicí. Výskyt mokřadní květeny (prstnatec májový, suchopýr aj.). Rozloha: 0,1 ha. Význam regionální: mokř., bot.

Prameniště u Špinerů - Léskové, 0,3 km severně od Špinerů na svahu. Mokřadní společenstvo s kohoutkem lučním a prstnatcem májovým. Rozloha: 0,1 ha. Význam lokální: mokř., bot.

Prameniště a orchidejové louky Miloňov - horní konec údolí, směrem k Hanzlové, mokřadní společenstvo s kruštíkem bahenním, tolijí aj. V okolí orchidejová louka pětiprstka žežulník, prstnatec bezový, vemeník dvoulistý, krušík široolistý aj.). Rozloha: 1 ha. Význam regionální: mokř., bot., entom.

Prameniště Miloňov pod Pálenicí - mokřadní flóra v okolí potoka a cesty procházející loučkou, krušík bahenní, prstnatec májový, tolije aj. Rozloha: 0,1 ha. Význam lokální: mokř., bot.

Květnatá louka - na hřbetě mezi údolími Jezerné a Bzové, vlhčí louka s mečíkem, kosená. Rozloha: 0,5 ha. Význam lokální: bot.

Květnatá louka Tisňavy - severně od hospody, pestrá květena pastvin, mateřídouška, pcháč bělohavý, hořec křížatý aj. Rozloha: 0,3 ha. Význam nadregionální: bot., entom.

Květnatá louka Kysučanka - severně od samoty na Kysučance. Ladem ležící louka, severovýchodně exponovaná, zbytky pestré luční květeny, bohatá populace zvonku okrouhlostého. Ohroženo sukcesí (mech, trávy). Rozloha: 1 ha. Význam regionální: bot.

Květnatá louka Javorníček - východní část Javorníčku nad Okrouhlou (asi 0,8 km severozápadně pod Gigulou, 951 m n. m.), kosená a extenzivně vypásaná kostřavová louka (kostřava červená) s orchidejemi (prstnatec bezový aj.). Rozloha: 2 ha. Význam lokální: bot.

Kamenné valy - Pluskovec, Javorníček, několik řad, délky 50 - 100 m, výšky až 1,5 m. Lišejníky, plazi (zmije). Rozloha: 2 ha. Význam regionální: bot., zool.

Kamenné valy a květnatá louka - Léskové (Bařiny, Pod Beskydem), jeden val o délce 150 m (výška až 1,5 m a šířka základny 2 - 4 m, kameny s mechy a lišejníky) a druhý val o délce 100 m (již zarostlý travinami), v okolí zbytek květnaté pastviny s porosty smilky, kupkami mravenišť a ojedinělými jalovci. Pestrá květena, plazi. Rozloha: 1 ha. Význam regionální: kraj., bot., zool.

Kamenné valy - Miloňůvky, ve vrcholové části, několik řad kamení (Adamíky a U Kuřičků) o celkové délce několika set metrů. Lišejníky, plazi. Rozloha: celkem 2 ha. Význam regionální: bot., zool.

Jezerné - jezírko, vzniklé zčásti sesuvem a zčásti uměle. Refugium vodní fauny, zejména korýšů (kříženci raka říčního a raka bahenního, vzácná perloočka). V okolí jsou drobné výchozy soláňských pískovců a balvanové moře. Rozloha: 2 ha. Význam regionální: kraj., mokř., zool.

Stará bučina - jižně nad Hrabaly, Léskové. Asi 1 km jihovýchodně od budovy Lesů ČR, s. p. Výskyt vzácné fauny, strakapoud bělohřbetý, lejssek malý aj. Rozloha: 2 ha. Význam lokální: les., zool.

Paleontologická lokalita Uzgruň - 0,5 km severovýchodně od celnice v Léskovém. Koryto potoka s odkryvem výchozů druhohorního a třetihorního stáří s množstvím mikroskopických fosilií (radiolárie, foraminifery aj.). Modelová lokalita pro datování hornin na rozhraní křídly a paleogénu v Evropě. V okolí drobné skalní výchozy o výšce až 4 m (soláňské vrstvy). Rozloha: 1 ha. Význam nadregionální (evropský): geol., paleon., geom.

Pastviny mezi Velkým Javorníkem a Ztracencem - jedná se o vrcholovou část hlavního hřbetu Javorníků, která leží na území Slovenska v CHKO Kysuce (k. ú. Makov), téměř celá oblast ještě spadá do povodí Vsetínské Bečvy (Podtáté, Malé Karlovice). Jedná se o bývalé pastviny s bohatou horskou květenou. Roste zde vzácný pcháč různolistý (na celé Moravě se již nevyskytuje), dále chrpa javornická, mochna zlatá, kýchavice Lobelova (početná populace) a řada dalších druhů. Z ptáků hnízdí linduška luční, ťuhák obecný, cvrčilka zelená, kos horský. Do začátku 80. let byla prováděna extenzivní pastva dobytka (skot). Ohroženo sukcesí (maliník, dřeviny - hlavně smrk). Rozloha: cca 50 ha. Význam nadregionální: kraj., bot., zool. (1998)

Malý Javorník, přírodní rezervace - leží pod vrcholem Velkého Javorníku na území Slovenska (k. ú. Makov), v CHKO Kysuce. Svah se severní expozicí, spadá do povodí Vsetínské Bečvy. Jedná se o zbytek horské jedlobučiny s typickou faunou a flórou, západním směrem přechází do lučních enkláv. Rozloha: 13,95 ha. Význam regionální: les., bot., zool. ZCHÚ vyhlášeno v roce 1967.

Pramen: Příroda Valašska

PŘÍLOHA Č. 2: PŘEHLED PAMÁTNÝCH A DALŠÍCH VÝZNAMNÝCH STROMŮ NA ÚZEMÍ MAS HORNÍ VSACKO

Přehled památných a dalších významných stromů na území MAS Horní Vsacko

Janová

Lípa velkolistá mezi silnicí a železnicí, obvod 445 cm

Hovězí

Dub letní u hřbitova, obvod 376 cm, věk 150-180 let
Skupina lip na hřbitově u vchodu, obvod 476 a 391 cm, věk 180 let a 130 let
Javor klen pod kaštělem U Vránů, obvod 404 cm, věk 120 – 150 let

Huslenky

Lípa velkolistá jihovýchodně pod Ochmelovým, obvod 610 cm, věk asi 300 let
Lípa velkolistá Uherská u Kretů, obvod 620 cm, věk asi 300 let
Lípa velkolistá Kychová Hluboček, obvod 430 cm, nádherný solitér
Dub zimní Kychová 1 km od Papajského sedla na břehu potoka, obvod 260 cm
Hrušeň obecná pod Zbeličným, obvod 231 cm

Zděchov

Sk. lip velkolistých *památný strom*, u kostela, obvod 578, 506, 310 cm, věk 300 let
Sk. lip velkolistých pod kostelem, obvod 310, 376 a 443 cm

Halenkov

Topol černý u Šuláků, obvod 610 cm
Skupina stromů Dinotice – samota „U tří buků“, tři buky obvod 400, 390, 320 cm, jasan obvod 390 cm
Skupina buků Lušová – lokalita Šulácké vrchy, 20 stromů, obvody 300 – 450 cm

Nový Hrozenkov

Jilm horský *navrhovaný památný strom*, u uhelných skladů, obvod 642 cm, vysoký 30m, věk 300 let, nejmohutnější jilm v okrese Vsetín
Jilm horský u Leskovjanů – obvod 438 cm, věk 230 let
Dub letní místní část Stany, obvod 414 cm, věk 250 let
Buk lesní u železnice 1km od školy, obvod 380 cm
Lípa srdčitá Hrubá Brodská, obvod 390 cm, krásný solitér
Jalovec obecný Lušová, výška 8 m, nejvyšší jalovec v okrese Vsetín
Jilm Horský Lušová – točna autobusu, obvod 340 cm
Lípa velkolistá Lušová, obvod 340 cm
Topol černý dolní konec Vranči, obvod 430 cm

Karolinka

Tys červený	<i>navrhovaný památný strom</i> , údolí Stanovnice č.p.603, obvod 274cm, výška 10m
Jilm horský	za hasičskou zbrojnicí, obvod 473 cm, věk 300 let
Jilm horský	Hrubá Stanovnice, obvod 300 cm
Jilm horský	Stanovnice, obvod 350 cm
Jilm horský	Raškoveček, obvod 360 cm
Lípa velkolistá	konec Pluskovečku, obvod 485 cm, solitér
Dub letní	Stanovnice u hasičské zbrojnice, obvod 341 cm
Lípa velkolistá	Raškoveček, obvod 460 cm, solitér
Lípa srdčitá	Stanovnice pod hrází, obvod 340 cm, solitér
Jalovec obecný	Hrubá Stanovnice – výška cca 4 m
Topol černý	restaurace Koník, obvod 491 cm, věk 100 let
Lípa velkolistá	Pluskoveček, obvod 400 cm, solitér

Velké Karlovice

Lípa srdčitá	<i>památný strom</i> , u Kafkovského muzea, obvod 503 cm věk 200 let, krásný solitér
Lípa srdčitá	<i>památný strom</i> , Na Sihle, součástí kulturní památky valašské usedlosti tvořené roubenými objekty lidové architektury (Velké Karlovice č.p.117), obvod 410cm, věk 200 let
Skupina lip	<i>památný strom</i> , na Machůzkách, 2 stromy, obvod 584 a 612 cm, věk 281 let vysázeny v roce 1733
Tis červený	<i>navrhovaný památný strom</i> , Jezerné, obvod 135 cm, výška 30 m, věk 230 let
Tis červený	<i>navrhovaný památný strom</i> , Podřaté, obvod 240 cm, výška 30 m, věk 400 let
Tis červený	<i>navrhovaný památný strom</i> , Leskové, obvod 240 cm, výška 9 m, věk 300 let
Buk lesní	<i>navrhovaný památný strom</i> , Podřaté – Bařinka, obvod 620 cm, výška 20 m, věk 400 let
Sk. lip velkolistých	<i>navrhovaný památný strom</i> , vrchol Oslového, 2 stromy, obvod 510 cm
Tis červený	Leskové, obvod 135 cm, výška 6 m
Jilm horský	Leskové, obvod 497 cm, věk 160 let
Javor klen	Leskové, obvod 465 cm, věk 250 let
Lípa velkolistá	Leskové, obvod 480 let, věk 200 let
Javor klen	Leskové u celnice – obvod 416 cm, věk 200 let
Skupina buků	Leskové, obvod 350 – 450 cm
Skupina buků	Leskové, 2 stromy, obvod 495 a 425 cm
Jasan ztepilý	Leskové, obvod 320 cm, krásný solitér
Lípa velkolistá	Leskové, obvod 310 cm
Javor klen	Leskové, obvod 310 cm

Stromořadí jilmů	Leskové – pod Laternou, 3 stromy, obvod 416, 430 a 460 cm, věk 120, 140 a 200 let
Lípa velkolistá	Leskové, dvoják - obvod 250 a 258 cm
Buk lesní	Leskové, obvod 492 cm, věk 300 let
Smrk obecný	Leskové – u hotelu Laterna, obvod 370 cm
Skupina buků	Leskové – osada Hanzlová, 7 ks stromů, obvody 502 – 337 cm, nejmohutnější buky v okrese Vsetín
Jilm habrolistý	centrum obce – budova Foresty, obvod 272 cm, ojedinělý druh
Buk lesní	centrum obce – u budov Foresty, červenolistý kultivar, obvod 250 cm
Lípa velkolistá	Oslové, obvod 450 cm, solitér na louce
Lípa velkolistá	horní konec Bzového, obvod 518 cm, věk 250 let
Lípa velkolistá	horní konec Bzového, obvod 495 cm, věk 200 let, krásný solitér
Buk lesní	Soláň, obvod 270 cm, solitér
Jasan ztepilý	pod Soláněm, obvod 450 cm, krásný solitér
Buk lesní	údolí Jezerné a Bzové, obvod 300 cm
Lípa velkolistá	Jezerné, obvod 490 cm, věk 200 let
Jilm horský	u kolejích, obvod 370 cm, věk 110 let
Jilm horský	800 m od kostela, obvod 345 cm
Lípa srdčitá	jižně od kostela, obvod 396 cm, věk 140 let
Skupina lip srdčitých	před kostelem, 3 ks stromů, obvod 212, 360 a 379 cm, věk 200 let
Lípa velkolistá	Pluskovec, obvod 490 cm, věk 200 let
Sk. lip velkolistých	u hlavní silnice, obvody 414 a 280 cm, věk 150 let
Sk. lip velkolistých	Podťaté – Kubáně, obvod 475 a 323 cm
Buk lesní	Podťaté – Kubáně, obvod 319 cm
Jasan ztepilý	Podťaté – Kubáně, obvod 440 cm, věk 150 let, pěkný solitér
Jasan ztepilý	Miloňov, obvod 300 cm
Lípa velkolistá	Podťaté – Tisnavy – boží muka, obvod 350 cm, krásný solitér

PŘÍLOHA Č. 3: SEZNAM NEMOVITÝCH KULTURNÍCH PAMÁTEK MAS

Obec	Číslo rejstříku	Název okresu	Sídelní útvar	čp.	Památka	Ulice,nám. / umístění	IdReg
Halenkov	41135 / 8-2388	Vsetín	Dinotice		zvonička	při čp. 208	153233
Halenkov	10240 / 8-3857	Vsetín	Halenkov		kostel Povýšení sv. Kříže		122082
Halenkov	32590 / 8-241	Vsetín	Halenkov		krucifix	při kostele	144180
Hovězí	19265 / 8-4019	Vsetín	Hovězí		kostel sv. Maří Magdalény		130018
Hovězí	23704 / 8-250	Vsetín	Hovězí		socha sv. Jana Nepomuckého	nám.	134718
Hovězí	15334 / 8-249	Vsetín	Hovězí		sousoší Kalvárie	při silnici	125807
Huslenky	21730 / 8-252	Vsetín	Huslenky		kostel evangelický		132637
Huslenky	47259 / 8-253	Vsetín	Huslenky		pomník partyzánský	Papajské sedlo	159815
Velké Karlovice	30483 / 8-350	Vsetín	Jezerné		kaple sv. Jana		141930
Karolinka	49758 / 8-3981	Vsetín	Karolinka	čp. 18	hospoda	Stanovnická cesta	162809
Velké Karlovice	39749 / 8-370	Vsetín	Leskové		kaple		151784
Velké Karlovice	14890 / 8-375	Vsetín	Leskové	čp. 117	venkovská usedlost Na Sihle		125306
Velké Karlovice	21456 / 8-374	Vsetín	Leskové	čp. 257	venkovská usedlost		132346
Nový Hrozenkov	21745 / 8-2166	Vsetín	Nový Hrozenkov		hrob společný hrob a pomník partyzánů	hřbitov	132656
Nový Hrozenkov	29916 / 8-287	Vsetín	Nový Hrozenkov	čp. 451	venkovská usedlost - pam. nár. umělce A. Strnadla		141326
Nový Hrozenkov	33219 / 8-286	Vsetín	Nový Hrozenkov	čp. 452	venkovská usedlost		144851
Karolinka	19218 / 8-258	Vsetín	Rařkov	čp. 284	venkovská usedlost - rodový shluk Orságů		129964
Karolinka	14541 / 8-258	Vsetín	Rařkov	čp. 285	venkovská usedlost - rodový shluk Orságů	Horákov	124929

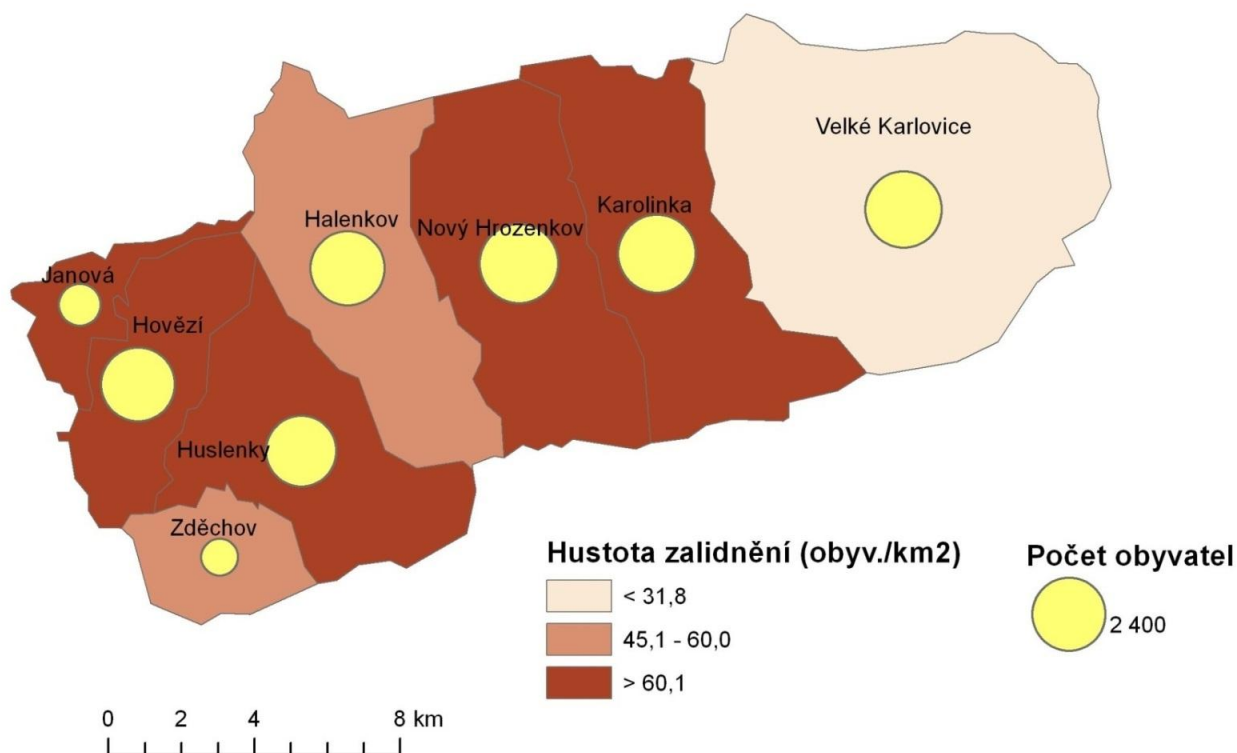
Obec	Číslo rejstříku	Název okresu	Sídlní útvar	čp.	Památka	Ulice,nám. / umístění	IdReg
Karolinka	18167 / 8-258	Vsetín	Račkov	čp. 286	venkovská usedlost - rodový shluk Orságů		128857
Karolinka	25055 / 8-258	Vsetín	Račkov	čp. 287	venkovská usedlost - rodový shluk Orságů		136148
Velké Karlovice	28932 / 8-349	Vsetín	Velké Karlovice		kostel P. Marie Sněžné		140268
Velké Karlovice	100940	Vsetín	Velké Karlovice		kaple se zvonící	m. č. Podtáté, v lese	273760486
Velké Karlovice	32401 / 8-355	Vsetín	Velké Karlovice		boží muka	V od kostela	143972
Velké Karlovice	17083 / 8-2254	Vsetín	Velké Karlovice		pomník padlým partyzánům	na křižovatce	127692
Velké Karlovice	30357 / 8-378	Vsetín	Velké Karlovice	čp. 23	fojtství		141794
Velké Karlovice	52114 / 8-354	Vsetín	Velké Karlovice	čp. 267	venkovský dům - Karlovské muzeum		130547
Velké Karlovice	20182 / 8-349	Vsetín	Velké Karlovice	čp. 274	fara		130997
Velké Karlovice	100481	Vsetín	Velké Karlovice	čp. 299	venkovský dům - Karlovské muzeum		551324549
Velké Karlovice	51783 / 8-4068	Vsetín	Velké Karlovice	čp. 451	městský dům		471873
Zděchov	49811 / 8-3974	Vsetín	Zděchov		kostel Proměnění Páně s křížem	střed obce	162862

Zdroj: Ústřední seznam kulturních památek ČR

PŘÍLOHA Č. 4: ROZMÍSTĚNÍ OBYVATELSTVA

MAS Valašsko-Horní Vsacko

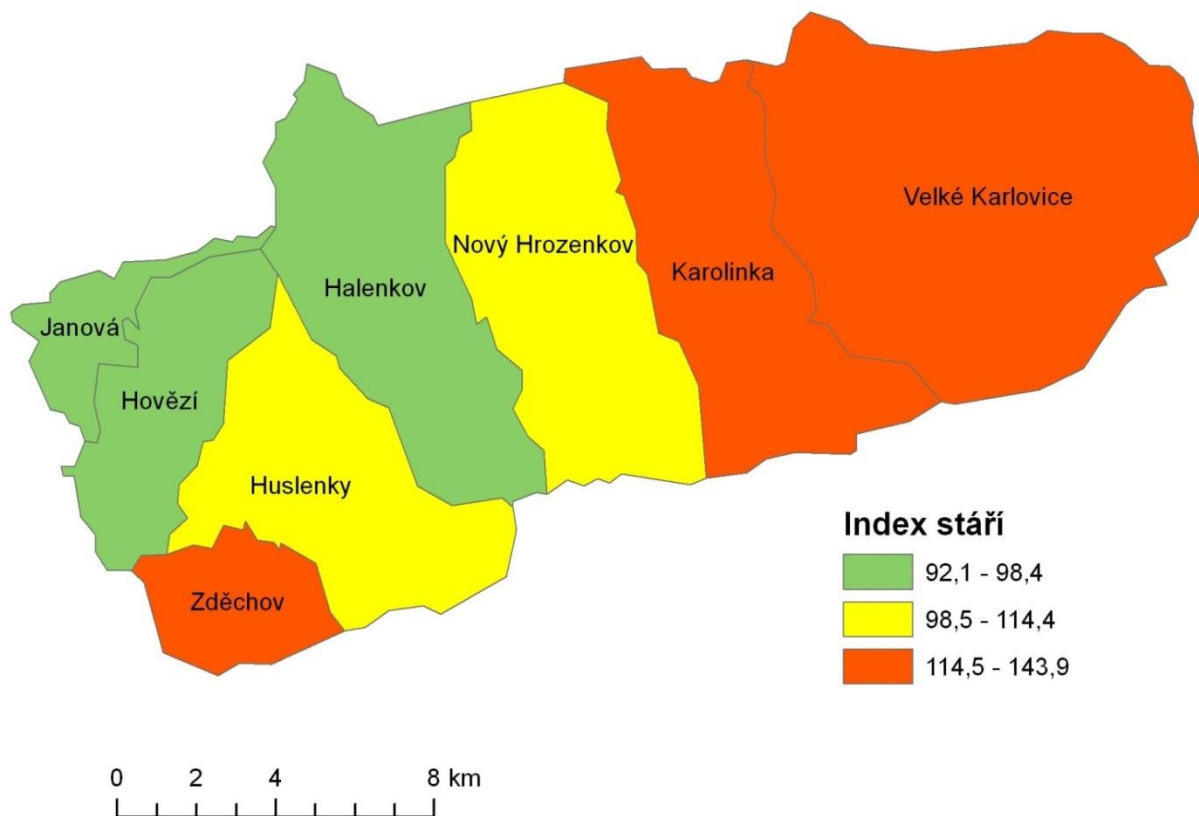
Rozmístění obyvatelstva (31. 12. 2012)



(c) GaREP, spol. s r.o., 2014

MAS Valašsko-Horní Vsacko

Index stáří (31. 12. 2012)



(c) GaREP, spol. s r.o., 2014

PŘÍLOHA Č. 6: SEZNAM BROWNFIELDS NA ÚZEMÍ MAS

Obec	Název lokality	Rozloha	Předchozí využití	Popis
Halenkov	Armádní velkosklad PH Halenkov	10,68	vojenské	Část areálu odprodána několika subjektům, hlavní část s podzemními skladovacími nádržemi zůstává ve vlastnictví obce. Budovy a infrastruktura jsou v dobrém technickém stavu.
Halenkov	NBT Halenkov	2,8	průmyslové	Některé objekty v areálu jsou částečně využity jako skladovací prostory. Budovy i infrastruktura jsou v dobrém technickém stavu. Areál je v insolvenčním řízení.
Karolinka	Sklárna Karolinka	3,55	průmyslové	Budovy a infrastruktura v relativně dobrém technickém stavu
Karolinka	Pod přehradou Karolinka	2,3	jiné	Opuštěná manipulační plocha se zbytky stavebních materiálů a zemin
Nový Hrozenkov	Farma Čubov Nový Hrozenkov	3,13	zemědělské	Chátrající areál bez náležité údržby budov a infrastruktury částečně využitý pro drobnou výrobu.
Zděchov	Farma Zděchov	1,82	zemědělské	Částečně využívaný areál bez náležité údržby budov a infrastruktury

Zdroj: Strategie využití brownfields ve Zlínském kraji

PŘÍLOHA Č. 7: TECHNICKÁ VYBAVENOST OBCÍ

Název obce	Dodávka vody	Hygienické parametry	Kanalizace	Čištění odp. vod	Plyn	Kapacita el. en.	Signál mobilních operátorů T-mobile/O2/Vodafone	Dostupnost internet. Připojení
Halenkov	Veřejný vodovod, vlastní studny	Vyhovuje pro pití dle ČSN, vyhovuje i pro kojenče	ANO*	ČOV na území obce	ANO	Vyhovuje	Č/Č/Č	ANO
Hovězí	Veřejný vodovod, vlastní studny	Vyhovuje pro pití dle ČSN, vyhovuje i pro kojenče	ANO**	ČOV na území obce	ANO	Vyhovuje	A/A/A	ANO
Huslenky	Veřejný vodovod, vlastní studny	Vyhovuje pro pití dle ČSN	NE**	Septiky	ANO	Vyhovuje	A/A/A	ANO
Janová	Veřejný vodovod, vlastní studny	Vyhovuje pro pití dle ČSN, vyhovuje i pro kojenče	NE***	Septiky	ANO	Vyhovuje	A/A/A	ANO
Karolinka	Veřejný vodovod, vlastní studny	Vyhovuje pro pití dle ČSN, vyhovuje i pro kojenče	ANO	ČOV na území obce + septiky	ANO	Vyhovuje	Č/Č/Č	ANO
Nový Hrozenkov	Veřejný vodovod, vlastní studny	Vyhovuje pro pití dle ČSN, vyhovuje i pro kojenče	ANO	ČOV v jiné obci, Septiky, domovní ČOV	ANO	Vyhovuje	A/A/A	ANO
Zděchov	Veřejný vodovod, vlastní studny	Vyhovuje pro pití dle ČSN, vyhovuje i pro kojenče	NE***	Septiky	ANO	Vyhovuje	A/Č/Č	ANO
Velké Karlovice	Veřejný vodovod, vlastní studny	Vyhovuje pro pití dle ČSN	ANO**	ČOV na území obce	ANO	Vyhovuje	Č/Č/Č	ANO

Zdroj: Dotazníkové šetření v obcích

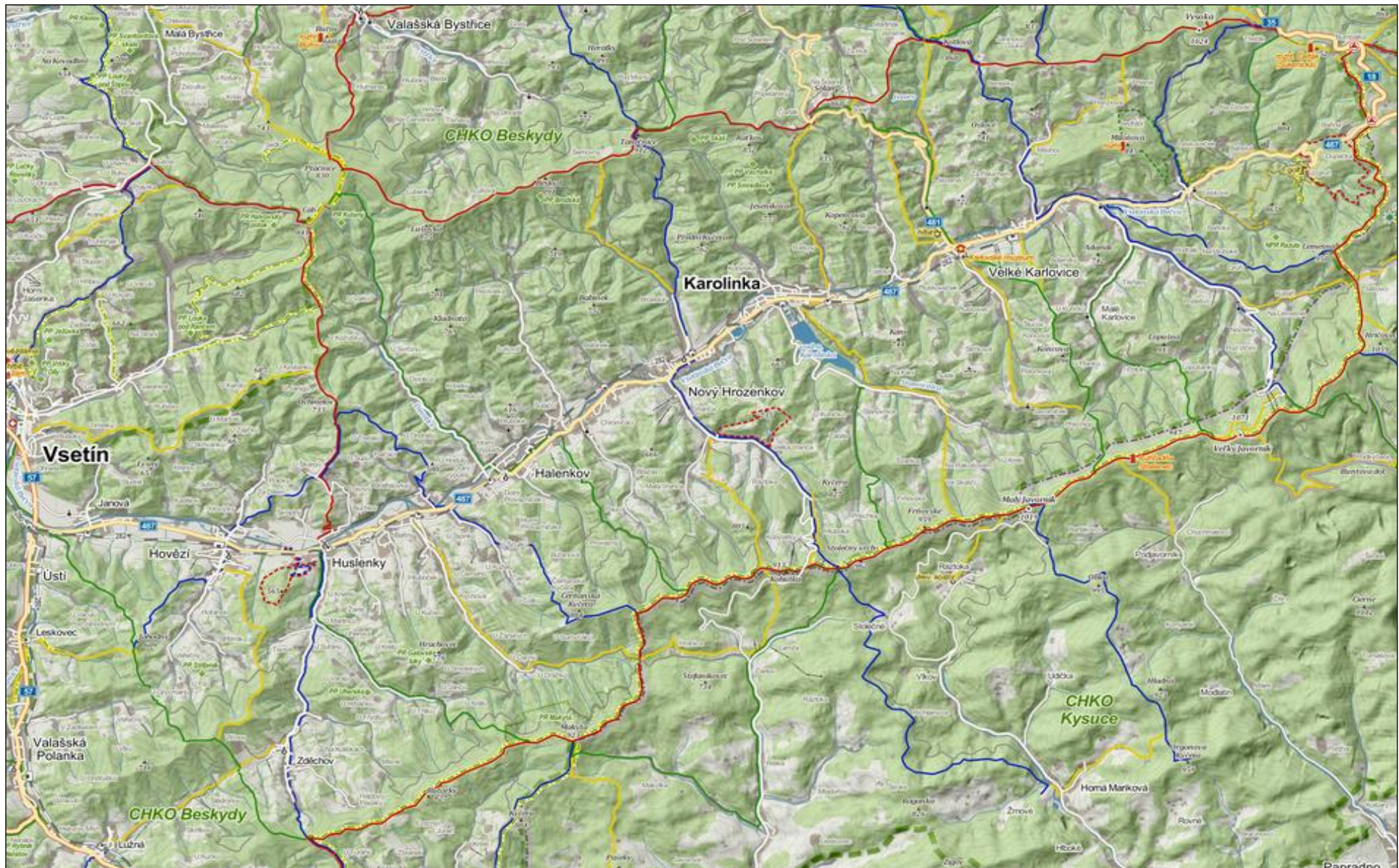
*kanalizace se buduje, v současnosti odkanalizováno 80 %; ** na území obce se bude realizovat akce Čistá řeka Bečva II, která rozšíří odkanalizování obce; *** v roce 2014 se začne budovat splašková kanalizace napojená na ČOV

PŘÍLOHA Č. 8: SEZNAM AKTIVNÍCH SPOLKŮ V JEDNOTLIVÝCH OBCÍCH

Halenkov	Hovězí	Huslenky	Janová	Karolinka	Nový Hrozenkov	Velké Karlovice	Zděchov
SDH Halenkov	TJ SOKOL Hovězí	AVZO (víceúčelové aktivity)	SDH Janová	Svaz postižených civilizačními chorobami	Hafera (pěvecký folklórní soubor)	Myslivecká sdružení	SDH Zděchov
Tatran Halenkov (sport)	Hvězdička o.s. (volnočas. aktivity)	TJ Sokol Huslenky	Tělovýchovná jednota	TJ Sokol Karolinka	Ostrévka (taneční folklórní soubor)	TJ FC Velké Karlovice – Karolinka	Sokol Zděchov
Klub českých turistů	ČSV (včelaři)	Český červený kříž	Myslivci	Valašské národní divadlo	Kotula (hudební folklórní soubor)	TJ Tatran (turistika, volejbal)	AVZO Zděchov
Myslivecké sdružení Javořina	MS (myslivost)	Myslivecké sdružení Kátlina	Včelaři	FC Velké Karlovice – Karolinka	Rozina (sdružení rodičů a přátel školy)	Biatlon	Včelaři
Svaz postižených civilizačními chorobami (zájmová č.)	SCHOLA (farní pěvecký kroužek)	SDH Huslenky		Tenis	Dechová hudba	Divadelní spolek	Myslivci
SVPT Kyčera	SDH Hovězí			Šachisté	TJ Sokol	Dědictví Velkých Karlovic (zachování kulturního dědictví)	Český červený kříž
					Myslivci	Sbor žen Karlovjanky (pěvec. sbor)	Pěvecký sbor
					Stíhačky Vranča (šipky)	Včelaři	Rukodělné práce
					Včelaři	Šachisté	Hokej
						TJ Ski turist	
						Orel	

Zdroj: Dotazníkové šetření v obcích OÚ

PŘÍLOHA Č. 9: MAPA TURISTICKÝCH TRAS



PŘÍLOHA Č. 10: SEZNAM POSKYTOVATELŮ UBYTOVÁNÍ V MAS

Obec	Typ ubytování	Název zařízení
Halenkov	Apartmány	ANEBAR s.r.o.
Halenkov	Apartmány	Villa Anna
Halenkov	Apartmány, pokoje	Chalupa Peciválka
Halenkov	Hotel	Hotel Lidový dům kapacita
Halenkov	Penzion	Penzion Fortuna
Halenkov	Penzion	Penzion na Parní pile
Halenkov	Penzion	Zámeček Dinotice
Hovězí	Apartmány, pokoje	Ubytování U Tydlačků
Hovězí	Autokempink	Autokempink Hovězí U Splavu
Hovězí	Chata/Chalupa	A. a M. MOTYKOVI
Hovězí	Penzion	Penzion Koliba
Huslenky	Apartmány, pokoje	Restaurace U Pokorných
Huslenky	Ubytovna	CELNICE
Janová	Apartmány, pokoje	Penzion Janová
Janová	Chata/Chalupa	U Hromadů
Janová	Chata/Chalupa	U Zvoničky
Karolinka	Hotel	Horský hotel Soláň
Karolinka	Hotel	Sokol
Karolinka	Hotel	Hotel Koník
Karolinka	Hotel	Horský hotel Čarták
Karolinka	Chata/Chalupa	Dřevěnice u Račkovského šenku
Karolinka	Chata/Chalupa	Horská chata Karolinka
Karolinka	Chata/Chalupa	Ubytování Pod Hrází
Karolinka	Chata/Chalupa	Chalupa Karolinka
Karolinka	Chata/Chalupa	Orság Josef
Karolinka	Chata/Chalupa	Chalupa Bzové
Karolinka	Chata/Chalupa	Chalupa Pluskoveček
Karolinka	Chata/Chalupa	Chalupa u Pavelků
Karolinka	Chata/Chalupa	Chalupa pod Javorníčkem
Karolinka	Chata/Chalupa	Chata Bzové
Karolinka	Chata/Chalupa	U Diatků
Karolinka	Chata/Chalupa	Ubytování Ve Dvoře
Karolinka	Chata/Chalupa	Josef Obšivač
Karolinka	Penzion	Penzion Sklář
Nový Hrozenkov	Hotel	Hotel Lidový dům
Nový Hrozenkov	Hotel	Hotel Permoník
Nový Hrozenkov	Hotel	Horská chata Kohútka
Nový Hrozenkov	Hotel	Hotel Potráš
Nový Hrozenkov	Chata/Chalupa	Chata Javorka
Nový Hrozenkov	Chata/Chalupa	Chata Spartak
Velké Karlovice	Apartmány	Ubytování Apartmína (Razula)
Velké Karlovice	Apartmány	Apartmány Razula
Velké Karlovice	Apartmány	Apartmány U Gášků
Velké Karlovice	Apartmány	Apartmány U Hlavatých

Obec	Typ ubytování	Název zařízení
Velké Karlovice	Autokempink	Autocamping Machůzky
Velké Karlovice	Hotel	Horská chata Soláň
Velké Karlovice	Hotel	Horský hotel Kyčerka
Velké Karlovice	Hotel	Hotel Tatra & SPA
Velké Karlovice	Hotel	Hotel Babská
Velké Karlovice	Hotel	Hotel Galík
Velké Karlovice	Hotel	Hotel Horal
Velké Karlovice	Hotel	Hotel Lanterna, p. Škrabánek
Velké Karlovice	Hotel	Hotel Lúka Soláň
Velké Karlovice	Hotel	Hotel Miloňov, LVS Entertain
Velké Karlovice	Hotel	Hotel Pod Javorem
Velké Karlovice	Hotel	Hotel Potocký
Velké Karlovice	Hotel	Restaurace U Muzea
Velké Karlovice	Chata/Chalupa	Domeček Pod Razulou
Velké Karlovice	Chata/Chalupa	Dřevěnice Javorník
Velké Karlovice	Chata/Chalupa	Dřevěnice Jezerné
Velké Karlovice	Chata/Chalupa	Hanzlůvka, Ryplovi
Velké Karlovice	Chata/Chalupa	Horská chalupa Bezďa
Velké Karlovice	Chata/Chalupa	Chalupa Markovi
Velké Karlovice	Chata/Chalupa	Chalupa Na Volkově
Velké Karlovice	Chata/Chalupa	Chalupa Papajka
Velké Karlovice	Chata/Chalupa	Chalupa Za Kostelem
Velké Karlovice	Chata/Chalupa	Chalupa U Dančí obory
Velké Karlovice	Chata/Chalupa	Chaloupka U Anežky
Velké Karlovice	Chata/Chalupa	Chalupa Na Sklepeč
Velké Karlovice	Chata/Chalupa	Chata Lenka, Barton a Barton s.r.o.
Velké Karlovice	Chata/Chalupa	Chata Mechanika Prostějov
Velké Karlovice	Chata/Chalupa	Na Břehu, Pátá lesní a.s.
Velké Karlovice	Chata/Chalupa	Pod Kyčerků
Velké Karlovice	Chata/Chalupa	Valašské chalupy v blízkosti SKI areálu SYNOT - Kyčerka (Chalupa Na Rozcestí, Chalupy Baďurka, Areál Za Tratí, Apartmány Kyčerka, Chalupy U Hájenky, Chalupa „L“, Penzion Gaudeamus, Chalupa Za Potokem, Chalupa Zafúkané, Penzion Zafúkané, Chalupa na Špici
Velké Karlovice	Chata/Chalupa	Roubenka Jindřiška
Velké Karlovice	Chata/Chalupa	Ski-ranč, Bambuch
Velké Karlovice	Chata/Chalupa	Srub U Razuly I.,II.
Velké Karlovice	Chata/Chalupa	SynValašské chalupy Baďurka
Velké Karlovice	Chata/Chalupa	Synot Real Estate Léskové
Velké Karlovice	Chata/Chalupa	Turist. chata Kyčerka, TJ MEZ Vsetín
Velké Karlovice	Chata/Chalupa	U Bartoňů
Velké Karlovice	Chata/Chalupa	U Dorňáků
Velké Karlovice	Chata/Chalupa	U Hofmanů - Ateliér
Velké Karlovice	Chata/Chalupa	Za starů školů
Velké Karlovice	Chata/Chalupa	U Hořeliců
Velké Karlovice	Chata/Chalupa	U Kolářů

Obec	Typ ubytování	Název zařízení
Velké Karlovice	Chata/Chalupa	U Kořístků
Velké Karlovice	Chata/Chalupa	U Kučerů
Velké Karlovice	Chata/Chalupa	U Olšáků
Velké Karlovice	Chata/Chalupa	U Orságů
Velké Karlovice	Chata/Chalupa	U Pařízků
Velké Karlovice	Chata/Chalupa	U Pavelkú
Velké Karlovice	Chata/Chalupa	U Plánků
Velké Karlovice	Chata/Chalupa	U Stavinohů
Velké Karlovice	Chata/Chalupa	Ubytování Andrea
Velké Karlovice	Chata/Chalupa	Ubytování Matoušek Stanislav
Velké Karlovice	Chata/Chalupa	Ubytování Ve Dvoře
Velké Karlovice	Chata/Chalupa	Ubytování Zastávka
Velké Karlovice	Chata/Chalupa	Valašský dvůr
Velké Karlovice	Chata/Chalupa	Valašská chalupa Bukoriška
Velké Karlovice	Chata/Chalupa	Apartmány Velké Karlovice, Frýdek-Místek
Velké Karlovice	Chata/Chalupa	Drozd Josef, Léskové
Velké Karlovice	Chata/Chalupa	Chalupa U Mostu
Velké Karlovice	Chata/Chalupa	Ubytování Pod Hamé, Chalupa Babská
Velké Karlovice	Chata/Chalupa	U Matyščáků
Velké Karlovice	Chata/Chalupa	Chalupa U Mostu
Velké Karlovice	Chata/Chalupa	Chata Iveta
Velké Karlovice	Chata/Chalupa	Chata v Jezerném
Velké Karlovice	Chata/Chalupa	U Minarčíků
Velké Karlovice	Chatová osada	Areál Lésková
Velké Karlovice	Penzion	Dvůr U Kříža
Velké Karlovice	Penzion	Penzion Celnica, Belpo-Produkt s.r.o.
Velké Karlovice	Penzion	Penzion Tabačka, U Medvěda
Velké Karlovice	Penzion	Penzion Na Pluskovci
Velké Karlovice	Penzion	Penzion Na Podřatém
Velké Karlovice	Penzion	Pepicentrum, Boráková Pavla
Velké Karlovice	Penzion	Penzion Polanský
Velké Karlovice	Penzion	Penzion Školka-Léskové, Olymp Třebíč s.r.o.
Velké Karlovice	Penzion	Penzion U Freda
Velké Karlovice	Penzion	Penzion U Pohodáře
Velké Karlovice	Penzion	Penzion U Lučanů
Velké Karlovice	Penzion	Penzion Na Kopečku, penzion Pod pralesem
Velké Karlovice	Penzion	Penzion Zafúkané
Velké Karlovice	Penzion	Penzion Gaudeamus
Velké Karlovice	Podniková ubytovna	Cemex Sand s.r.o., Napajedla
Velké Karlovice	Podniková ubytovna	Chata Miloňová
Velké Karlovice	Podniková ubytovna	Chata SÚS Lemešná
Velké Karlovice	Podniková ubytovna	Lesovna Léskové - Lesy ČR
Velké Karlovice	Podniková ubytovna	Zliner s.r.o.
Zděchov	Chata/Chalupa	Ubytování Zděchov
Zděchov	Chata/Chalupa	Chata Zděchov
Zděchov	Chata/Chalupa	Zahradní domek Zděchov

Obec	Typ ubytování	Název zařízení
Zděchov	Chata/Chalupa	Chata k pronájmu

PŘÍLOHA Č. 11: VÝSLEDKY DOTAZNÍKOVÉHO ŠETŘENÍ SPOKOJENOSTI OBYVATEL

Výsledky dotazníkového šetření spokojenosti obyvatel

Struktura dotazníku

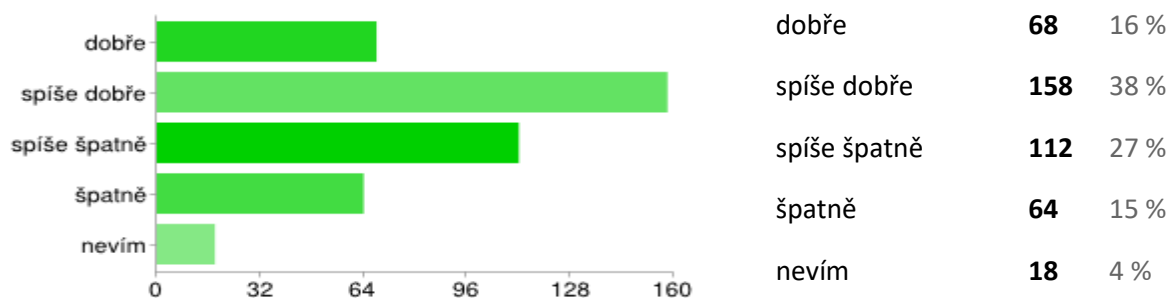
V úvodu dotazníku byla představena MAS, její poslání, cíle a zdůvodnění potřeby šetření. Obsahoval otázky uzavřené i otevřené, kde měli respondenti možnost vyjádřit svůj názor, náměty a připomínky k rozvoji mikroregionu.

Výsledky šetření

Dotazníkového šetření se zúčastnil resp. dotazník odevzdal vyvážený počet mužů (46 %) a žen (54 %). Osloveni byli obyvatelé ze všech 8 obcí. Nejvíce se zapojily obyvatelé z obce Huslenky (20 %), Halenkova (19 %), Hovězí (18 %) a Velkých Karlovic (15 %). Jednalo se zejména o obyvatele ve věku 31-40 let (29 %), dále byli výrazně zastoupeni studenti ve věku do 18 let (27 %) a další početnou skupinou byli obyvatelé ve věku 41-50 let (18 %). Z pohledu ekonomické aktivity dotazník vyplnilo nejvíce studentů (29 %), dále zaměstnanců v soukromé firmě (23 %) a zaměstnanci ve státním nebo veřejném sektoru (17 %).

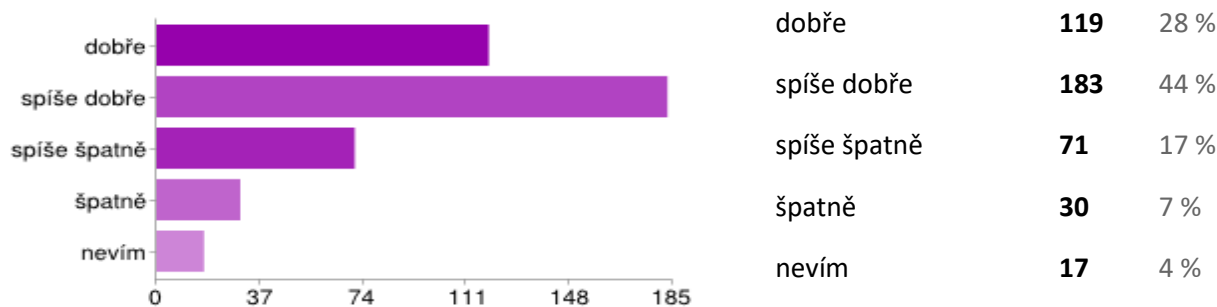
V další části dotazníku měli obyvatelé vyhodnotit ve stupnici *dobře; spíše dobře; spíše špatně; špatně; nevím*; jednotlivé aspekty kvality života ve své obci. Výsledky dopadly následovně:

Hodnocení možností kulturního vyžití



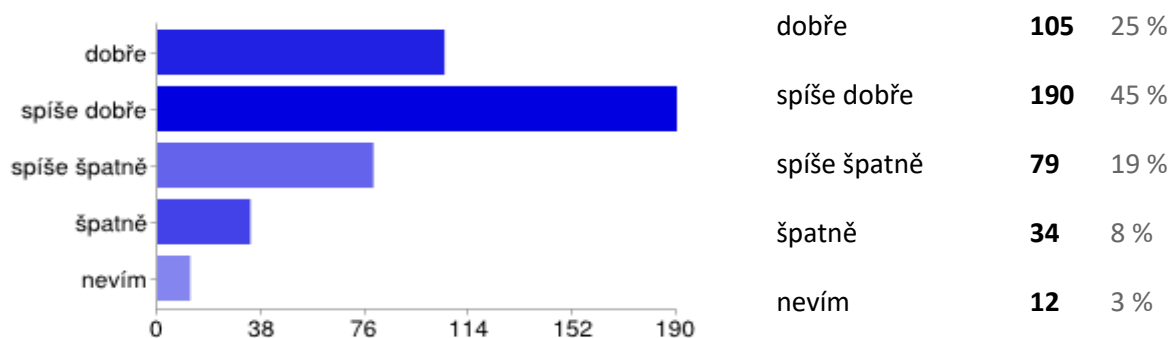
Spíše kladně hodnotilo možnosti kulturního vyžití celkem 54 % obyvatel, což není nejpříznivější a je zde patrná potřeba zlepšení.

Hodnocení možností sportovního vyžití



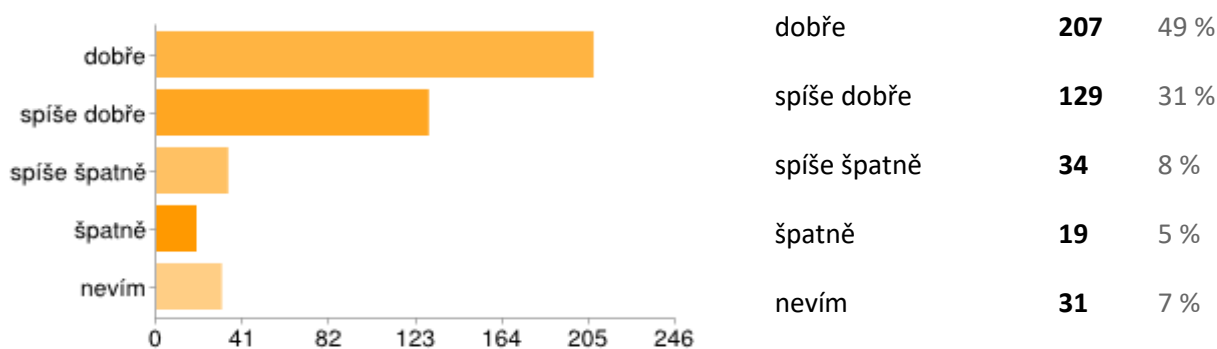
Možnosti sportovního vyžití zhodnotilo kladně celkem 76 % obyvatel, což je velmi příznivé.

Hodnocení úrovně sociálních a zdravotnických služeb



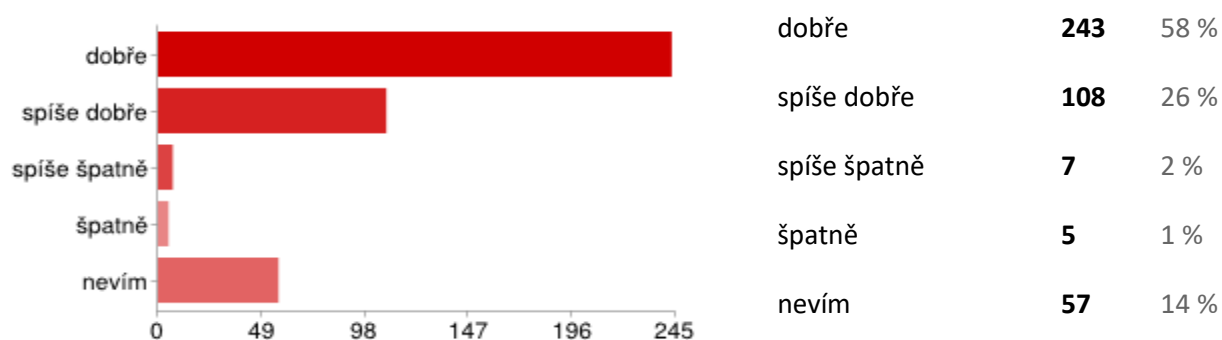
Celkem 70 % respondentů zhodnotilo kladně úroveň sociálních a zdravotnických služeb ve své obci

Hodnocení fungování základní školy



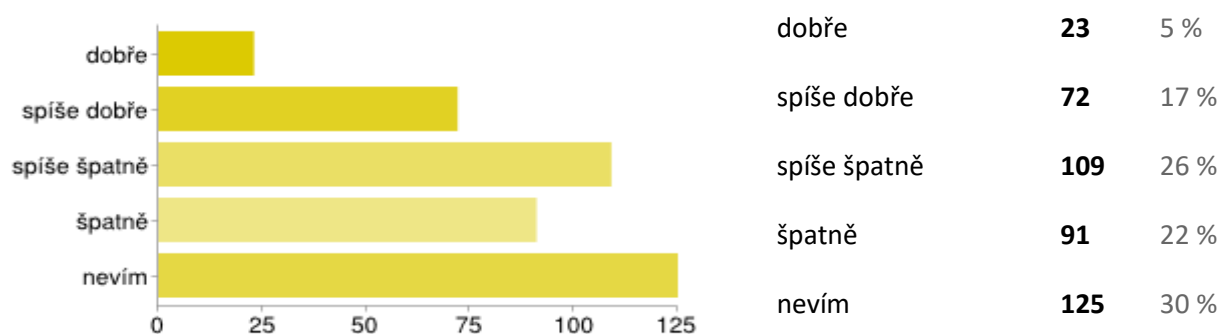
Toto kritérium dopadlo v hodnocení po hodnocení mateřské školy nejlépe. Celkem 80 % obyvatel je spokojeno s fungováním základní školy ve své obci.

Hodnocení fungování mateřské školy



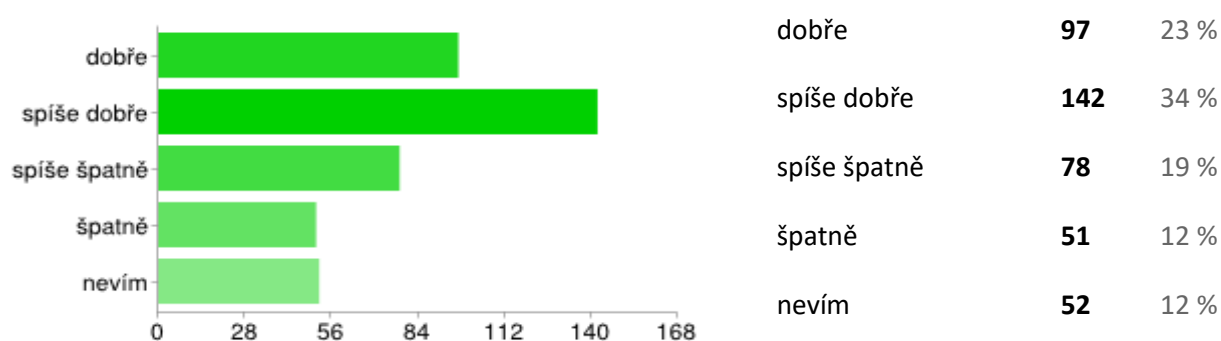
Hodnocení fungování mateřské školy dopadlo nejlépe. Celkem 84 % obyvatel je spokojeno s fungováním mateřské školy ve své obci.

Hodnocení vzdělávacích akcí a seminářů



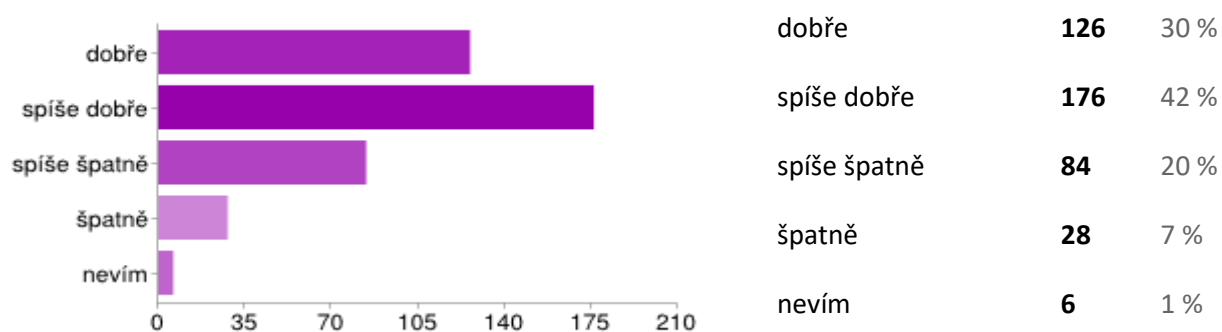
Vzdělávací akce a semináře dopadly v hodnocení velmi nepříznivě. Spokojeno je pouze 22 % obyvatel, 48 % spokojeno není. Výsledky ukazují, že značné procento respondentů (až 30%) nemá o konání těchto akcí a seminářů přehled, proto zde odpovědělo pouze „nevím“.

Hodnocení kvality a dostupnosti bydlení



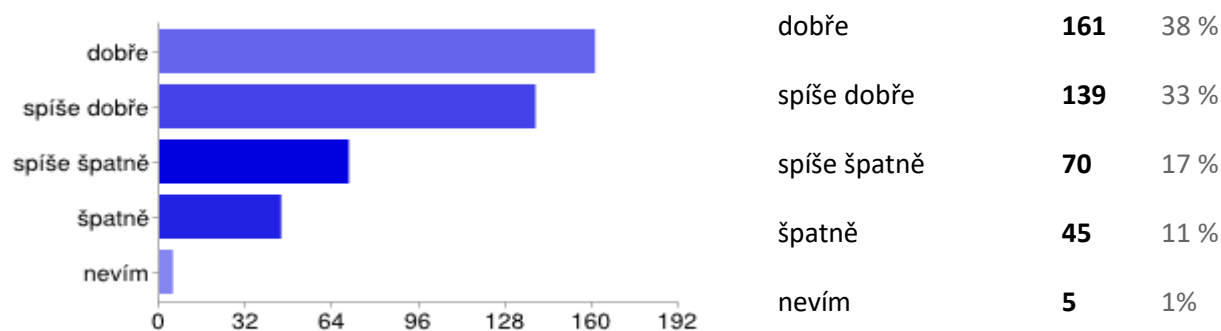
S kvalitou a dostupností bydlení je spokojeno celkem 57 % obyvatel, což není nejlepší výsledek.

Hodnocení úrovně služeb (obchody, pošta apod.)



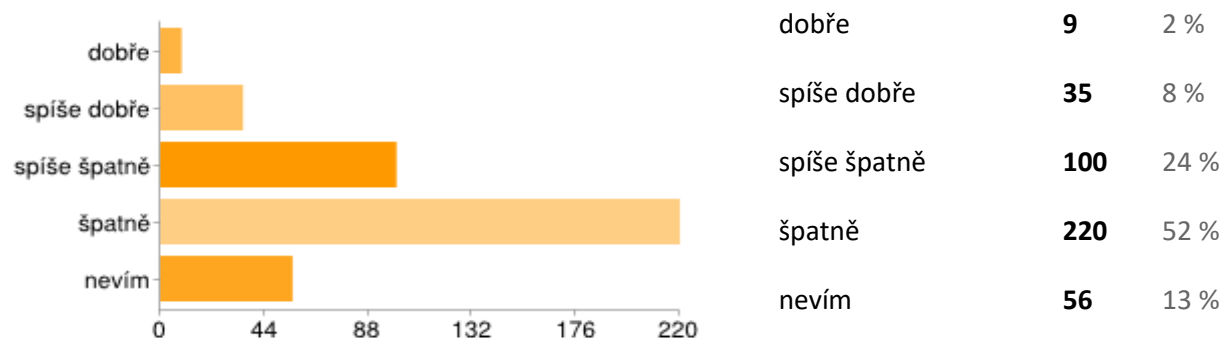
Úroveň služeb byla zhodnocena spíše jako příznivá. K této odpovědi se přiklání celkem 72 % respondentů.

Hodnocení dopravního spojení



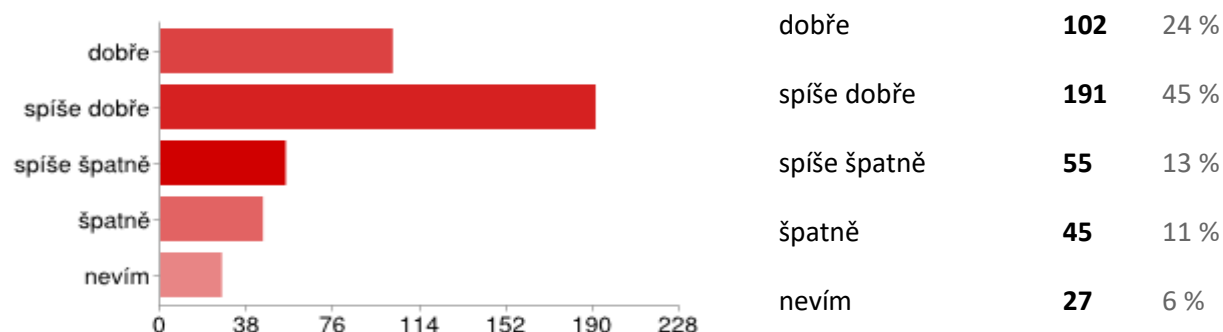
Dopravní spojení dopadlo v hodnocení příznivě. Spokojeno je celkem 71 % obyvatel.

Hodnocení pracovních příležitostí



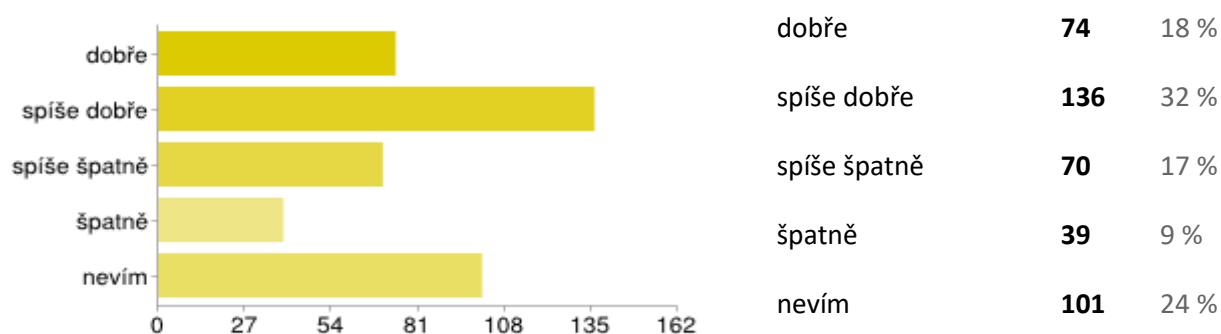
Jak ukazují výsledky, velmi špatná je situace na trhu pracovních příležitostí a odráží to celkovou nespokojenost obyvatel v této oblasti. Negativní hodnocení bylo u 76 % obyvatel. Pouze 10 % dotazovaných vyjádřilo spokojenost.

Hodnocení bezpečnosti v obci



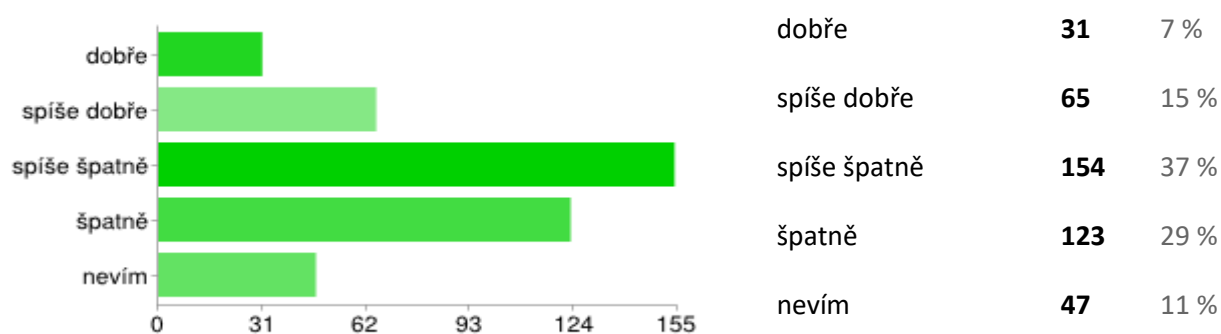
Výsledky ukazují, že s bezpečností není obecně v obcích problém. Spokojenost vyjádřilo celkem 69 % obyvatel.

Hodnocení péče o seniory



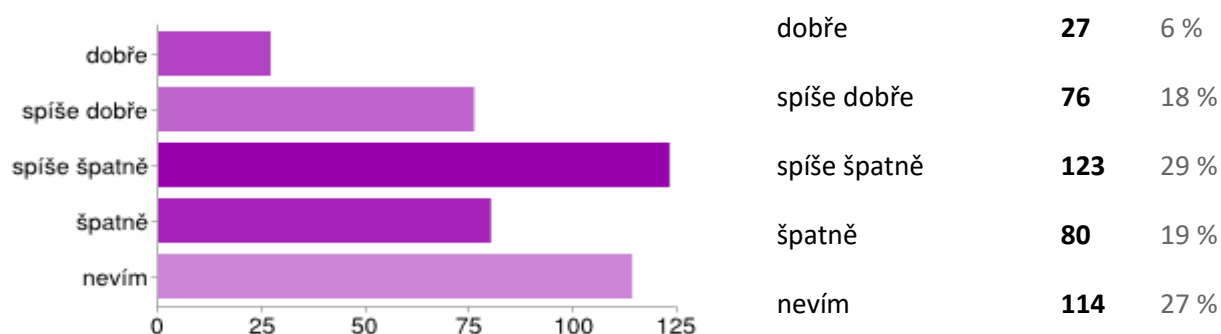
Péče o seniory nedopadla v hodnocení jednoznačně. Spokojenost vyjádřilo 50 % obyvatel. Hodně dotazovaných (24 %) se k tomuto hodnocení nedokázalo vyjádřit. Je to zřejmě z důvodu, že zde bylo zastoupeno hodně mladých lidí, kteří toto kritérium nedokážou zhodnotit.

Hodnocení perspektivy pro mladou generaci



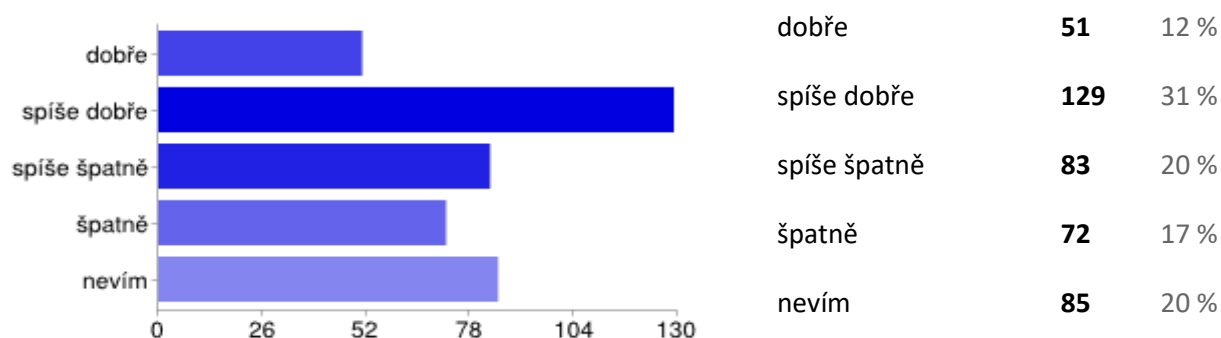
Ani hodnocení perspektivy pro mladou generaci nedopadlo moc příznive. Kladně ji hodnotí jen 22 % respondentů. Větší část (66 %) se přiklání k negativnímu hodnocení.

Hodnocení podnikatelského prostředí



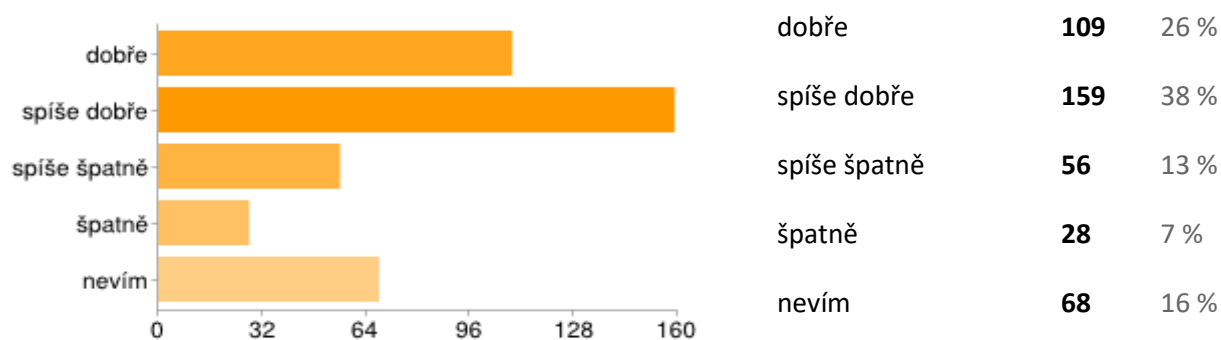
Podnikatelské prostředí dopadlo v hodnocení spíše špatně. Takto ji hodnotí celkem 48 % dotazovaných. Hodně bylo zastoupeno odpovědí „nevím“ (27 %) a pouze 24 % obyvatel hodnotilo pozitivně.

Hodnocení kvality služeb v cestovním ruchu



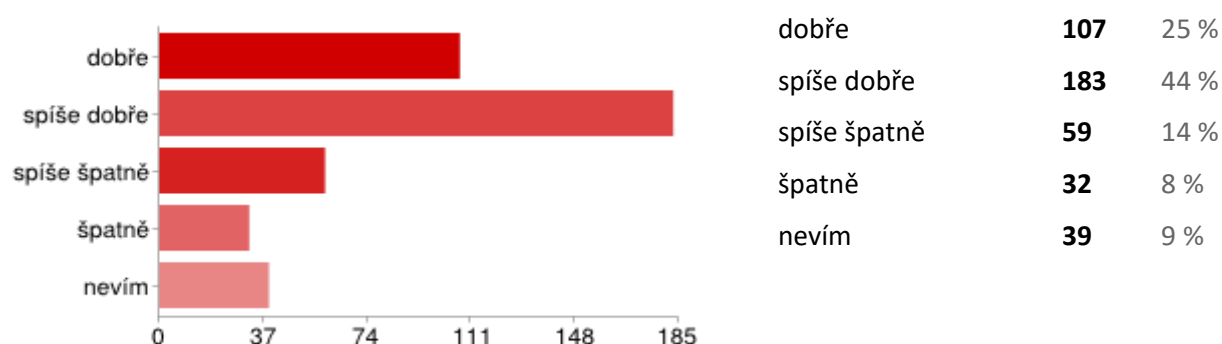
Kvalita služeb v cestovním ruchu dopadla v hodnocení průměrně. 43 % odpovědí je kladných, 37 % záporných a 20 % se nevyjádřilo.

Hodnocení péče o kulturní a historické památky



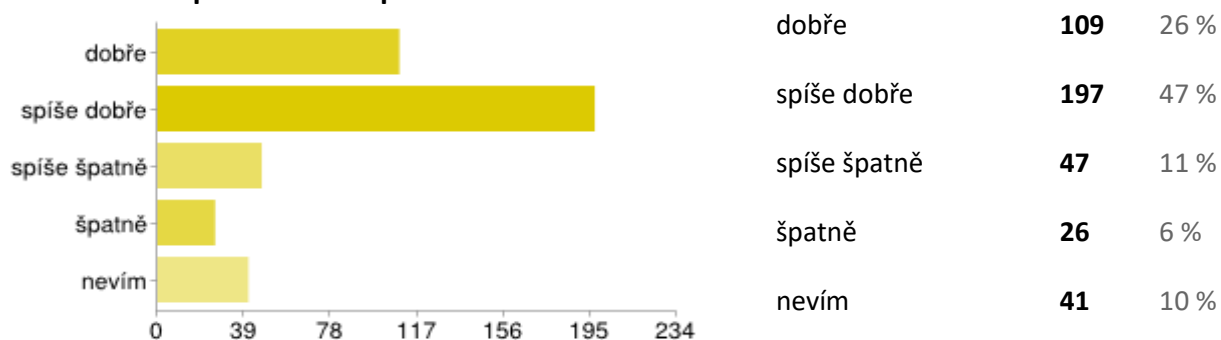
Péče o kulturní a historické památky byla zhodnocena velmi dobře. Celkem 64 % obyvatel ji hodnotí kladně.

Hodnocení péče o životní prostředí v obci



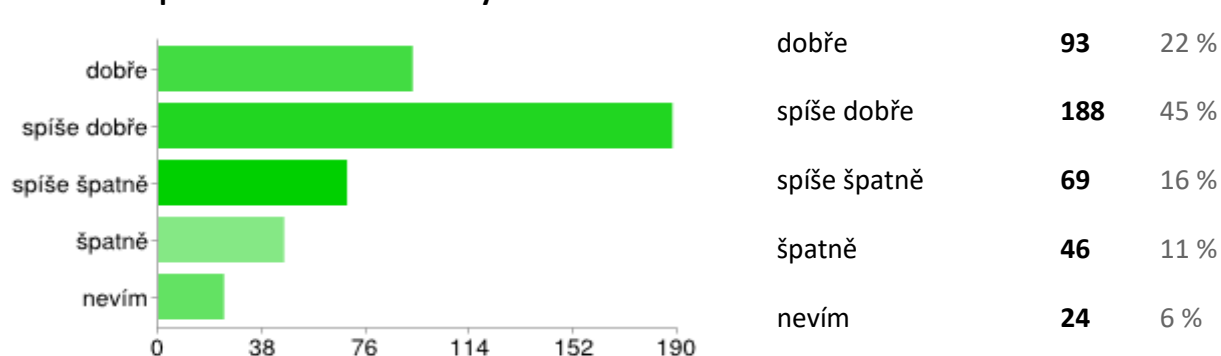
I péči o životní prostředí v obcích hodnotí její obyvatelé velmi dobře. Celkem 69 % dotazovaných se vyjádřilo kladně.

Hodnocení odpadového hospodářství



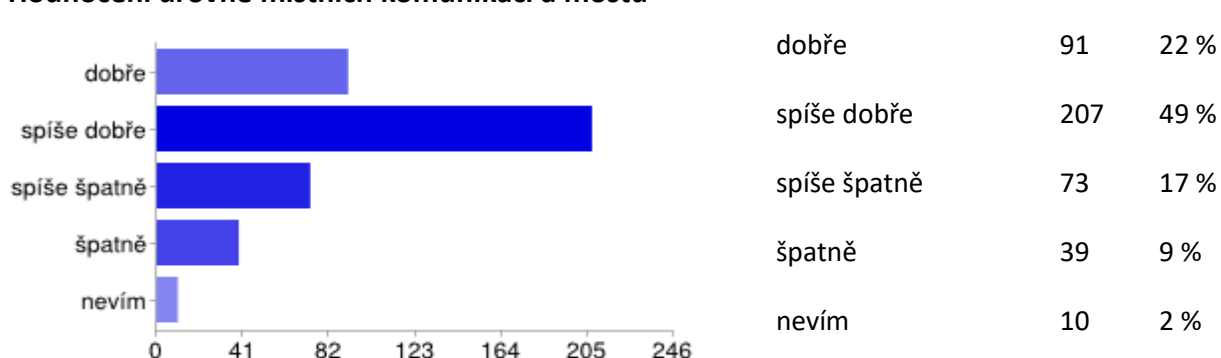
Velmi dobře dopadlo v hodnocení odpadové hospodářství. Chválilo jej až 73 % dotazovaných

Hodnocení péče o zeleň a vodní toky v obci



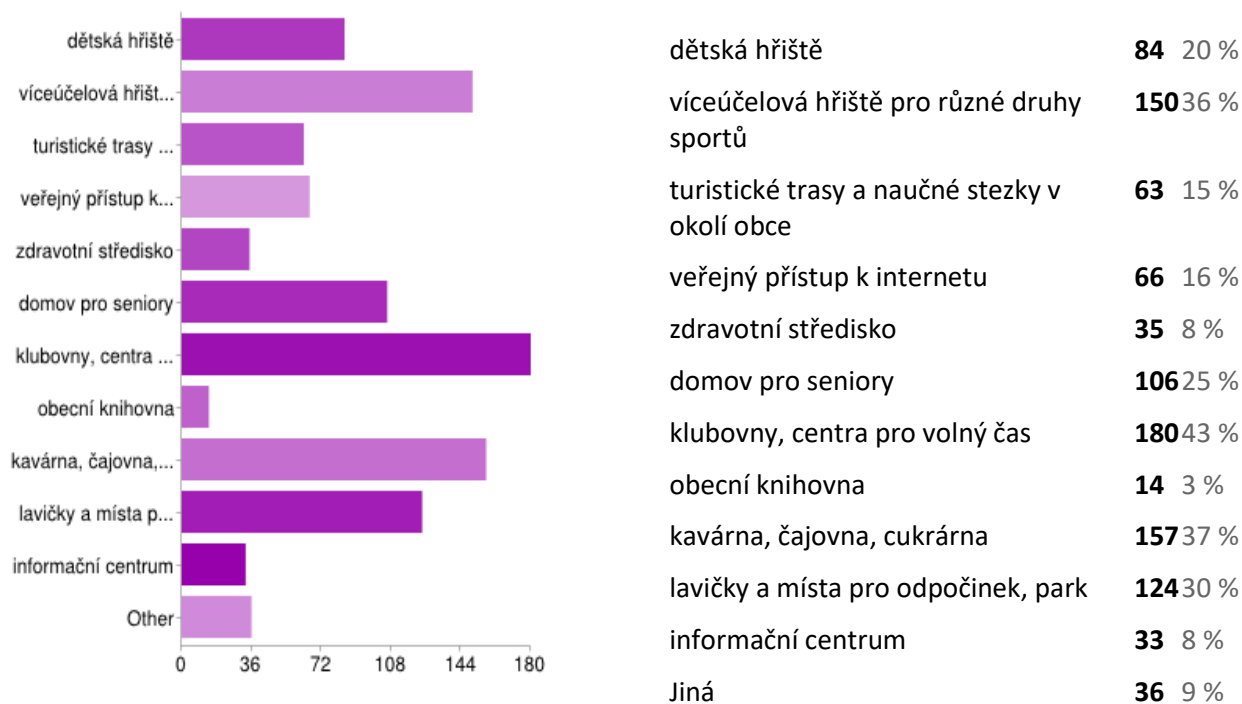
67 % dotazovaných hodnotí kladně péči o zeleň a vodní toky ve své obci, což je příznivé.

Hodnocení úrovně místních komunikací a mostů



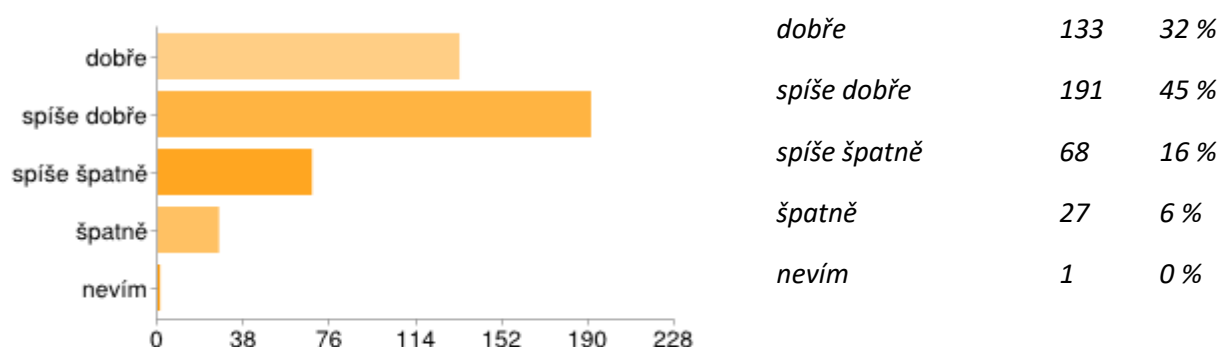
Úroveň místních komunikací a mostů dopadla v hodnocení velmi dobře. Kladně ji hodnotí celkem 71 % dotazovaných.

Jaká zařízení v obci obyvatelé postrádají, nebo by bylo potřeba vylepšit



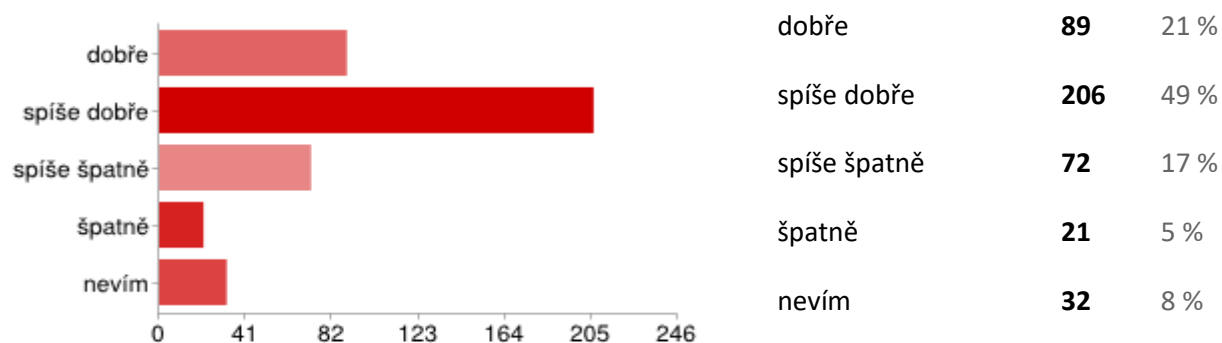
Výsledky šetření ukazují, že obyvatelé ve svých obcích nejvíce postrádají klubovny a centra pro volný čas (43 %), kavárnu, čajovnu nebo cukrárnu (37 %) a víceúčelové hřiště (36 %). Výsledky jsou individuální dle obcí, další komentář je uveden níže u hodnocení za jednotlivé obce.

Hodnocení veřejného osvětlení



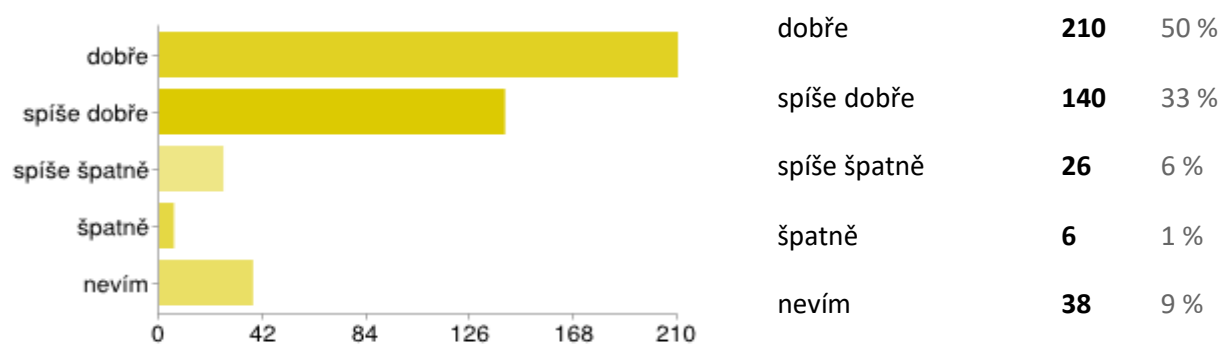
Taktéž veřejné osvětlení v obcích bylo hodnoceno velmi dobře. Až 77 % obyvatel je s jeho úrovní spokojeno.

Hodnocení veřejného prostranství v obci



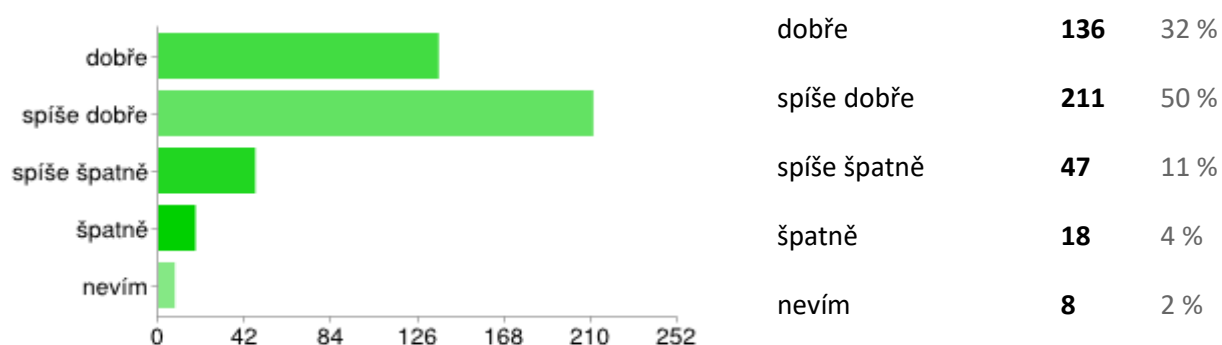
Ani vzhled veřejných prostranství nebude obecný problém na území Horního Vsacka. Kladně jej hodnotilo 70 % obyvatel.

Hodnocení místního hřbitova v obci



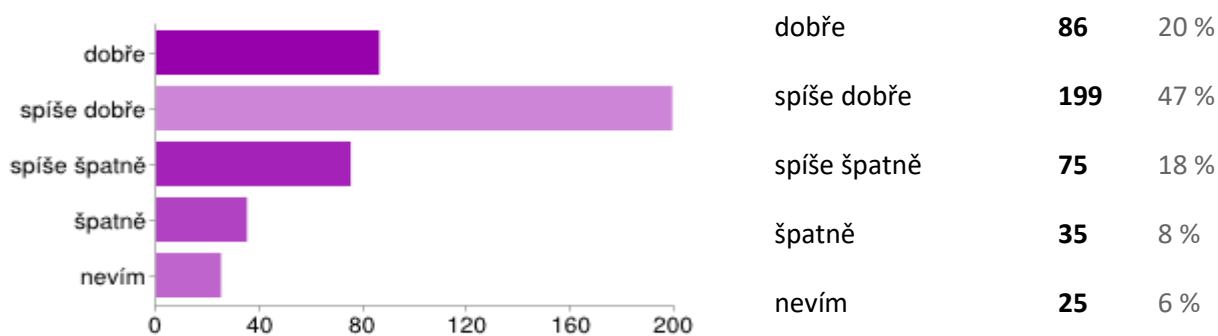
Místní hřbitovy jsou u obyvatel taktéž hodnoceny kladně. 83 % obyvatel vyjádřilo svoji spokojenost.

Hodnocení vzhledu veřejných budov



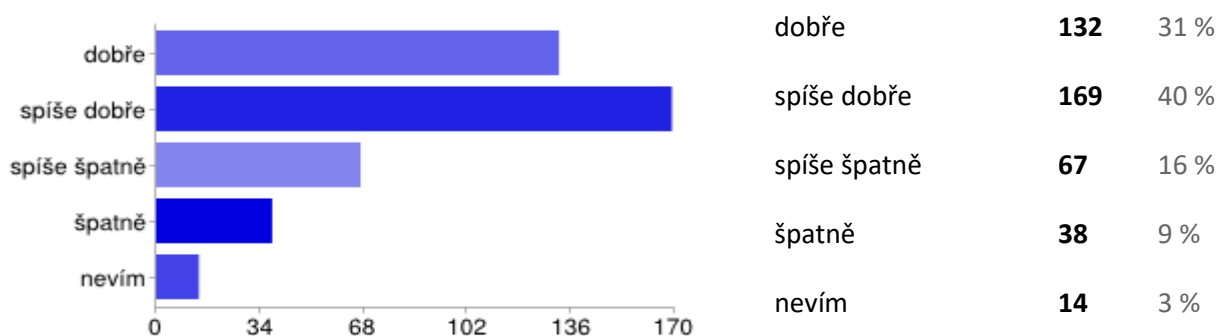
V posledních letech byly v obcích investovány značné finanční prostředky do vzhledu veřejných budov a odráží se to i na jejich celkovém hodnocení v rámci tohoto šetření. 82 % obyvatel se vyjádřilo kladně.

Hodnocení parkovacích míst



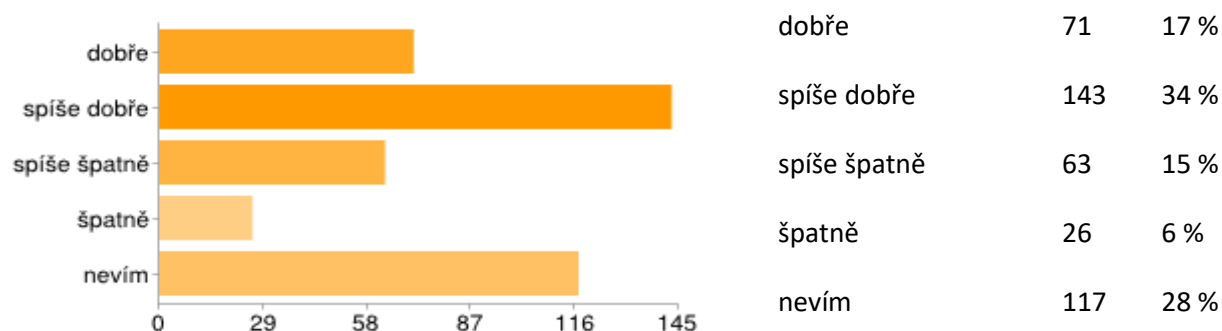
S parkovacími místy jsou obyvatelé víceméně spokojeni. Kladně je hodnotí až 67% obyvatel.

Hodnocení zastávek hromadné dopravy



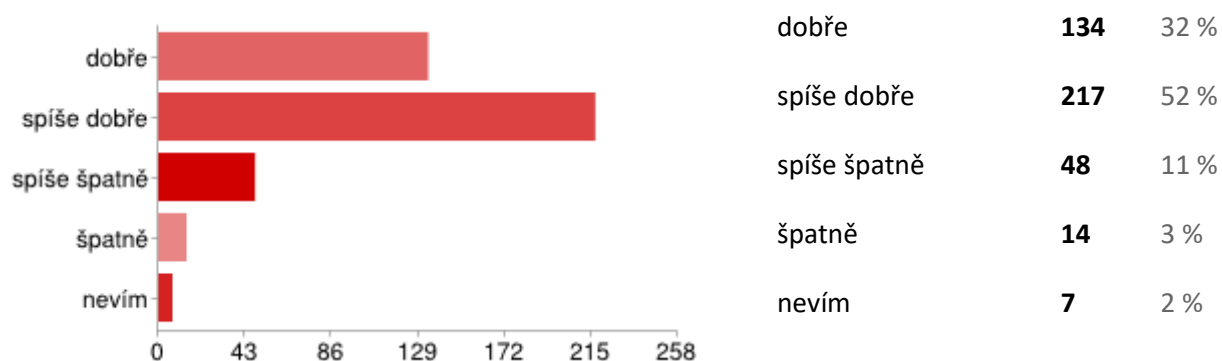
Zastávky hromadné dopravy dopadly v hodnocení dobře. Celkem 71 % dotazovaných vyjádřilo spokojenost.

Hodnocení dostupnost inženýrských sítí



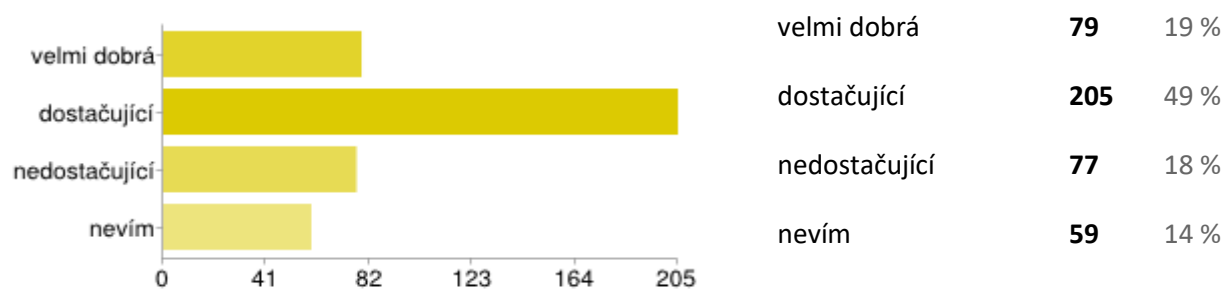
U hodnocení dostupnosti inženýrských sítí převažuje kladné hodnocení. Výrazně je zde zastoupena odpověď „nevím“ (28 %). Řada respondentů zřejmě toto hledisko nedokáže posoudit.

Hodnocení celkového vzhledu obce



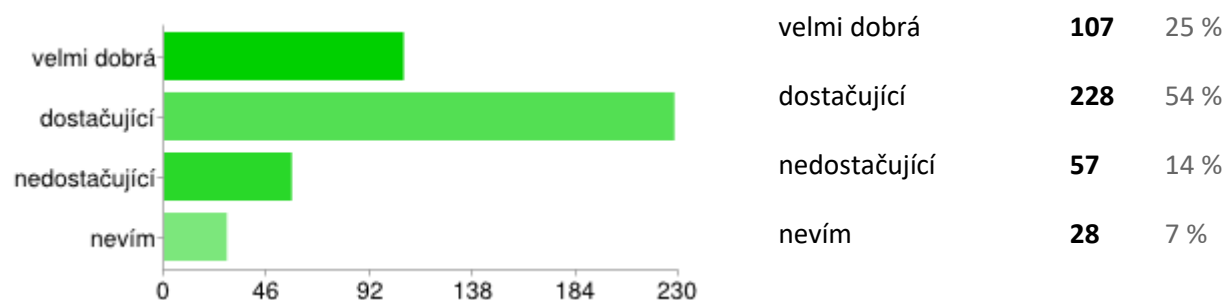
Podle výsledků můžeme říci, že většina obyvatel je s celkovým vzhledem své obce spokojena. Kladné hodnocení uvedlo až 84 % obyvatel.

Hodnocení úrovně ubytování v obci



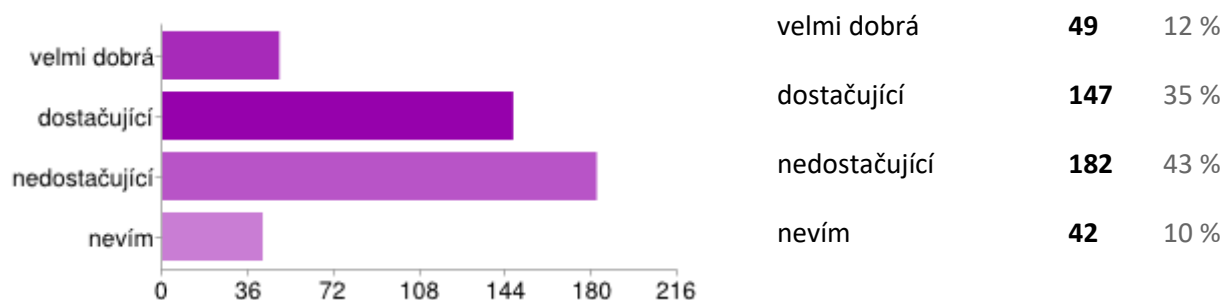
Úroveň ubytování zhodnotilo až 49 % obyvatel jako dostačující, celkem 68 % odpovědělo kladně.

Hodnocení úrovně stravování v obci



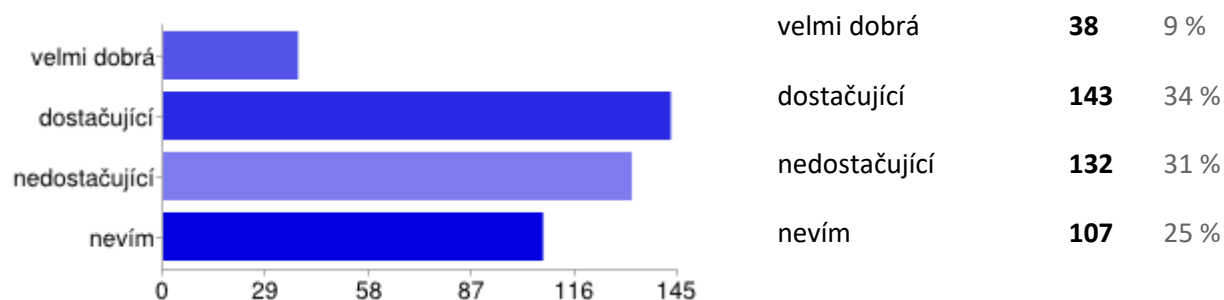
Úroveň stravování dopadla v hodnocení ještě lépe než ubytování. 54 % obyvatel ho považuje za dostačující, celkově 79 % dotazovaných toto hledisko hodnotilo kladně.

Hodnocení úrovně zařízení pro volnočasové aktivity v obci



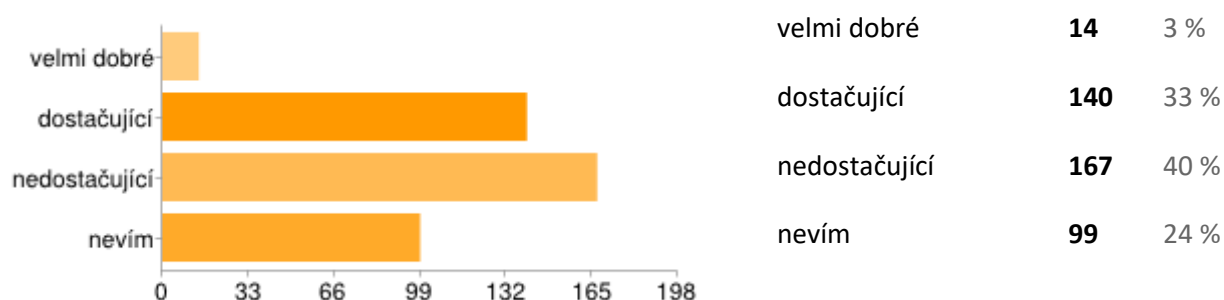
Hůře dopadlo hodnocení úrovně zařízení pro volnočasové aktivity. Celkem 43 % obyvatel zhodnotilo, že je nedostačující.

Hodnocení úrovně propagace obcí a Horního Vsacka



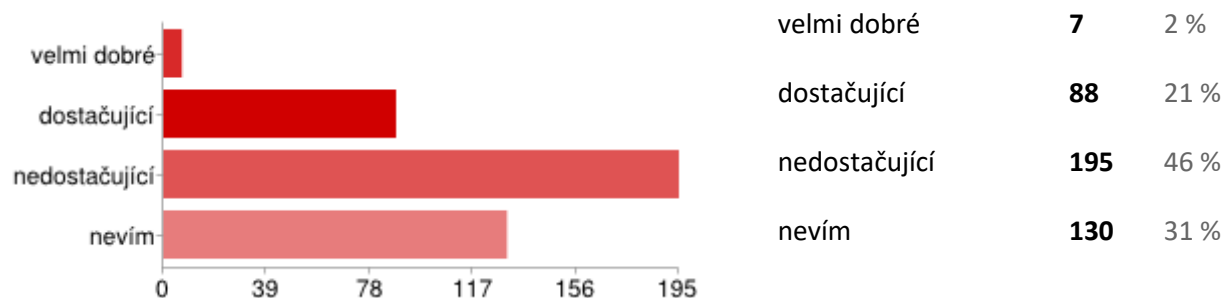
Ani tady nedopadlo hodnocení jednoznačně. Převažuje sice kladné hodnocení, ale 31 % obyvatel považuje propagaci za nedostačující a 25 % se k této odpovědi nedokázalo vyjádřit.

Hodnocení podnikatelského prostředí v obci – počet firem



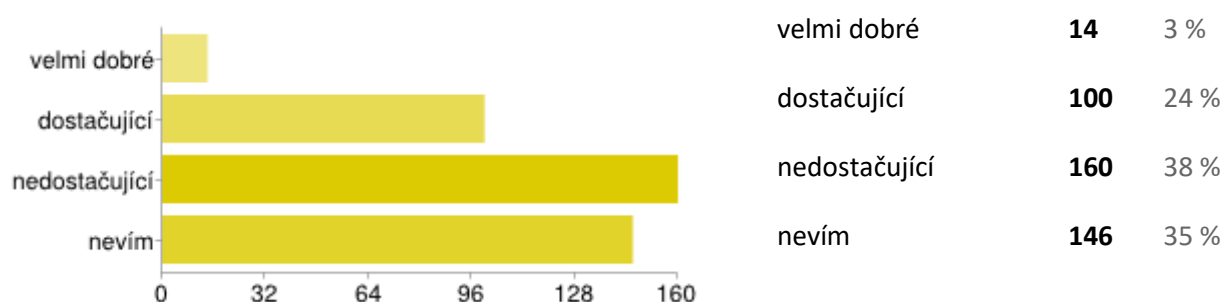
U hodnocení podnikatelského prostředí se velká část dotazovaných nedokázala vyjádřit, jelikož se v této oblasti nepohybuje. S pohledu počtu firem převažovaly záporné odpovědi. Až 40 % dotazovaných vnímá toto hledisko jako nedostačující.

Hodnocení podnikatelského prostředí v obci - možnosti pro založení a rozvoj firem



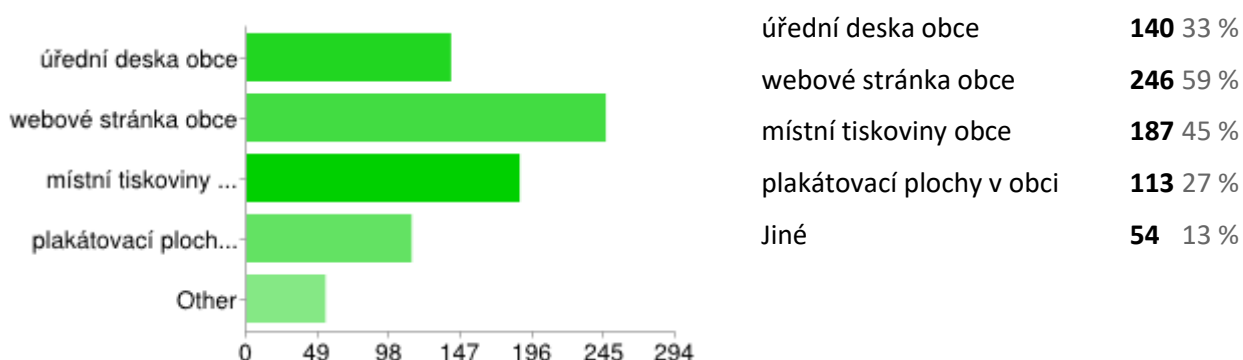
Ještě hůře dopadlo hodnocení u možností pro založení a rozvoj firem. 46 % dotazovaných ho považují za nedostačující. Kladně se vyjádřilo pouze 23 % dotazovaných.

Hodnocení podnikatelského prostředí v obci - vybavenost (prostory, zařízení)



Podnikatelské prostředí z hlediska vybavenosti dopadlo v hodnocení vcelku vyváženě. 27 % respondentů odpovědělo kladně, jako nedostačující ho zhodnotilo 38 % respondentů, 35 % obyvatel se k této odpovědi nevyjádřilo.

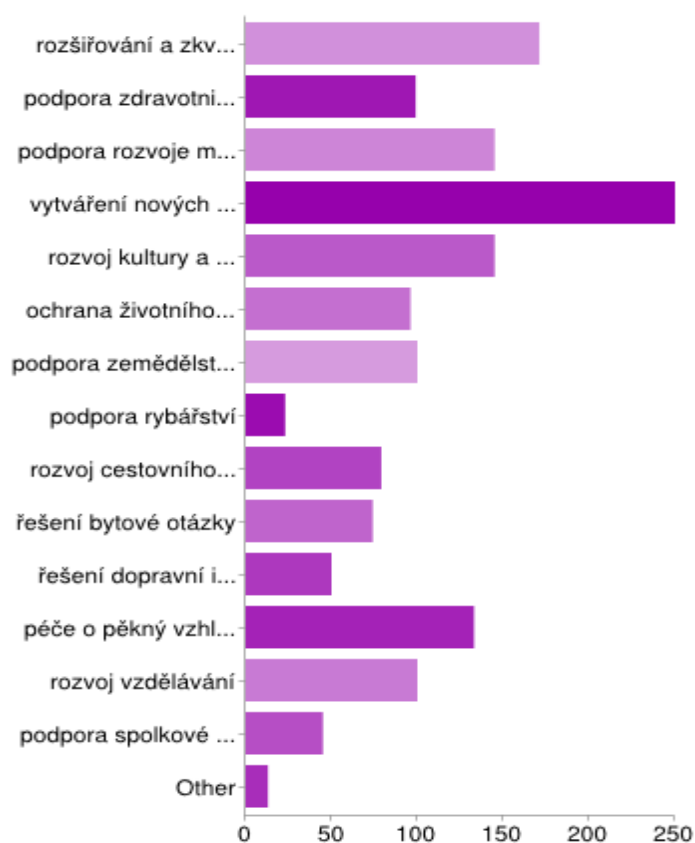
Kde obyvatelé získávají informace o dění v obci



Uživatelé mohli vybrat více než jedno zaškrtnuté políčko, takže procento může vzrůst na více než 100 %.

Jak ukazují výsledky, obyvatelé získávají informace o dění v obcích nejvíce z jejich webových stránek a na druhém místě jsou místní tiskoviny.

Na kterou oblast rozvoje by měl být v obcích kladen největší důraz



rozšiřování a zkvalitňování služeb pro občany	171	41 %
podpora zdravotnických a sociálních služeb	99	24 %
podpora rozvoje malého a středního podnikání	145	35 %
vytváření nových pracovních míst	250	60 %
rozvoj kultury a tradic	145	35 %
ochrana životního prostředí	96	23 %
podpora zemědělství a lesnictví	100	24 %
podpora rybářství	23	5 %
rozvoj cestovního ruchu	79	19 %
řešení bytové otázky	74	18 %
řešení dopravní infrastruktury	50	12 %
péče o pěkný vzhled obce	133	32 %
rozvoj vzdělávání	100	24 %
podpora spolkové činnosti	45	11 %
Jinou	13	3 %

V této části šetření obyvatelé uvedli, že by se jejich obec měla nejvíce zaměřit na vytváření nových pracovních míst (60 %), rozšiřování a zkvalitňování služeb pro občany (41 %) a v neposlední řadě také na podporu a rozvoj malého a středního podnikání (35 %).

Návrhy, připomínky, názory:

(Zde uvádíme jen výběr a opakující se názory)

- Obec Janová: více společenských akcí – pro soudržnost a sblížení místních obyvatel
- Obec Hovězí: Zlepšení komunikace směr Janová – Ústí, úpravy náměstí nepraktické – více zeleně, méně obrubníků, nekuřácký prostor (kavárna, cukrárna)
- Obec Huslenky: oprava hlavní komunikace, kontrola rychlosti projíždějících, přechod pro chodce v části Pod Černým
- Obec Zděchov: chybí zařízení pro kulturní akce
- Obec Halenkov: obnova folklórního souboru, obnovu náhonu spojit s el. elektrárnou, uvažovat o spalovně na biomasu, zlepšit propagaci obce
- Městys Nový Hrozenkov: občanská vybavenost a infrastruktura v části obce Čubov
- Město Karolinka: podpora místních živnostníků, častější zpravodaj, dětský lékař, odpočívadla u cyklostezky, fitness centra
- Obec Velké Karlovice: Semafor by měl být posunut k ZŠ, s možností ovládnutí semaforu.

Souhrnné hodnocení za jednotlivé obce Horního Vsacka:

Obec Halenkov

Nejlépe hodnocené oblasti kvality života v obci:

Kritérium	Spokojenost obyvatel dle šetření (%)
Místní hřbitov	84
Zdravotnické a sociální služby	83
Zastávky hromadné dopravy	77
Fungování základní školy	75
Fungování mateřské školy	75

Nejhůře hodnocené oblasti kvality života v obci:

Kritérium	Nespokojenost obyvatel dle šetření (%)
Pracovní příležitosti	80
Perspektivy pro mladou generaci	73
Možnosti kulturního vyžití	55
Podnikatelské prostředí	55
Vzdělávací akce, semináře	47

Zařízení, které obyvatelé v obci postrádají, nebo by bylo potřeba vylepšit:

Zařízení	Uvedlo obyvatel (%)
Domov pro seniory	53
Lavičky a místa pro odpočinek, park	49
Kavárna, čajovna, cukrárna	39
Turistické trasy a naučné stezky v okolí obce	22
Víceúčelová hřiště pro různé druhy sportů	20

Oblasti rozvoje, na které by měl být podle obyvatel kladen největší důraz:

Oblast rozvoje	Uvedlo obyvatel (%)
Vytváření nových pracovních míst	68
Rozvoj kultury a tradic	47
Péče o pěkný vzhled obce	41
Rozšiřování a zkvalitňování služeb pro občany	39
Rozšiřování vzdělávání	29

Obec Hovězí

Nejlépe hodnocené oblasti kvality života v obci:

Kritérium	Spokojenost obyvatel dle šetření (%)
Vzhled veřejných budov	98
Celkový vzhled obce	97
Místní hřbitov	96
Dopravní spojení	94
Úroveň služeb	91

Nejlhůře hodnocené oblasti kvality života v obci:

Kritérium	Nespokojenost obyvatel dle šetření (%)
Pracovní příležitosti	58
Perspektivy pro mladou generaci	45
Vzdělávací akce, semináře	47
Parkovací místa	39
Péče o seniory	31

Zařízení, které obyvatelé v obci postrádají, nebo by bylo potřeba vylepšit:

Zařízení	Uvedlo obyvatel (%)
Domov pro seniory	51
Lavičky a místa pro odpočinek, park	46
Kavárna, čajovna, cukrárna	39
Turistické trasy a naučné stezky v okolí obce	23
Víceúčelová hřiště pro různé druhy sportů	20

Oblasti rozvoje, na které by měl být podle obyvatel kladen největší důraz:

Oblast rozvoje	Uvedlo obyvatel (%)
Vytváření nových pracovních míst	57
Rozšiřování a zkvalitňování služeb pro občany	38
Podpora zdravotnických a sociálních služeb	35
Rozvoj kultury a tradic	34
Péče o pěkný vzhled obce	31

Obec Huslenky

Nejlépe hodnocené oblasti kvality života v obci:

Kritérium	Spokojenost obyvatel dle šetření (%)
Vzhled veřejných budov	90
Fungování základní školy	88
Fungování mateřské školy	86
Veřejné osvětlení	86
Dopravní spojení	74

Nejhůře hodnocené oblasti kvality života v obci:

Kritérium	Nespokojenost obyvatel dle šetření (%)
Pracovní příležitosti	77
Perspektivy pro mladou generaci	64
Možnosti kulturního využití	62
Vzdělávací akce, semináře	46
Podnikatelské prostředí	46

Zařízení, které obyvatelé v obci postrádají, nebo by bylo potřeba vylepšit:

Zařízení	Uvedlo obyvatel (%)
Klubovny, centra pro volný čas	43
Domov pro seniory	37
Dětská hřiště	31
Kavárna, čajovna, cukrárna	25
Víceúčelová hřiště pro různé druhy sportů	25

Oblasti rozvoje, na které by měl být podle obyvatel kladen největší důraz:

Oblast rozvoje	Uvedlo obyvatel (%)
Vytváření nových pracovních míst	52
Rozšiřování a zkvalitňování služeb pro občany	46
Rozvoj kultury a tradic	34
Péče o pěkný vzhled obce	28
Podpora rozvoje malého a středního podnikání	27

Obec Janová

Nejlépe hodnocené oblasti kvality života v obci:

Kritérium	Spokojenost obyvatel dle šetření (%)
Odpadové hospodářství	92
Dopravní spojení	84
Úroveň bydlení	83
Veřejné osvětlení	83
Fungování mateřské školy	83
Místní hřbitov	83

Nejlhůře hodnocené oblasti kvality života v obci:

Kritérium	Nespokojenost obyvatel dle šetření (%)
Perspektivy pro mladou generaci	100
Pracovní příležitosti	92
Zdravotnické a sociální služby	92
Podnikatelské prostředí	92
Místní komunikace, mosty	91

Zařízení, které obyvatelé v obci postrádají, nebo by bylo potřeba vylepšit:

Zařízení	Uvedlo obyvatel (%)
Klubovny, centra pro volný čas	67
Víceúčelová hřiště pro různé druhy sportů	58
Lavičky a místa pro odpočinek, park	58
Turistické trasy a naučné stezky v okolí obce	42
Domov pro seniory	17

Oblasti rozvoje, na které by měl být podle obyvatel kladen největší důraz:

Oblast rozvoje	Uvedlo obyvatel (%)
Rozšiřování a zkvalitňování služeb pro občany	67
Rozvoj kultury a tradic	58
Podpora rozvoje malého a středního podnikání	50
Řešení dopravní infrastruktury	42
Vytváření nových pracovních míst	33
Péče o pěkný vzhled obce	33

Město Karolinka

Nejlépe hodnocené oblasti kvality života v obci:

Kritérium	Spokojenost obyvatel dle šetření (%)
Úroveň služeb	93
Vzhled veřejných budov	91
Zastávky hromadné dopravy	90
Parkovací místa	88
Dopravní spojení	84

Nejlhůře hodnocené oblasti kvality života v obci:

Kritérium	Nespokojenost obyvatel dle šetření (%)
Pracovní příležitosti	81
Perspektivy pro mladou generaci	74
Podnikatelské prostředí	62
Vzdělávací akce, semináře	53
Kvalita služeb cestovního ruchu	43

Zařízení, které obyvatelé v obci postrádají, nebo by bylo potřeba vylepšit:

Zařízení	Uvedlo obyvatel (%)
Víceúčelová hřiště pro různé druhy sportů	64
Klubovny, centra pro volný čas	45
Lavičky, místa pro odpočinek, park	21
Kavárna, čajovna, cukrárna	21
Turistické trasy a naučné stezky v okolí obce	17

Oblasti rozvoje, na které by měl být podle obyvatel kladen největší důraz:

Oblast rozvoje	Uvedlo obyvatel (%)
Vytváření nových pracovních míst	71
Podpora rozvoje malého a středního podnikání	48
Rozšiřování a zkvalitňování služeb pro občany	40
Rozvoj vzdělávání	36
Rozvoj kultury a tradic	24
Řešení bytové otázky	24
Péče o pěkný vzhled obce	24

Městys Nový Hrozenkov

Nejlépe hodnocené oblasti kvality života v obci:

Kritérium	Spokojenost obyvatel dle šetření (%)
Fungování mateřské školy	98
Úroveň zdravotnických a sociálních služeb	89
Úroveň služeb	83
Místní hřbitov	81
Dopravní spojení	78

Nejlhůře hodnocené oblasti kvality života v obci:

Kritérium	Nespokojenost obyvatel dle šetření (%)
Pracovní příležitosti	72
Perspektivy pro mladou generaci	61
Podnikatelské prostředí	59
Možnosti kulturního vyžití	48
Místní komunikace, mosty	44

Zařízení, které obyvatelé v obci postrádají, nebo by bylo potřeba vylepšit:

Zařízení	Uvedlo obyvatel (%)
Víceúčelová hřiště pro různé druhy sportů	56
Dětská hřiště	44
Klubovny, centra pro volný čas	42
Lavičky, místa pro odpočinek, park	42
Kavárna, čajovna, cukrárna	19

Oblasti rozvoje, na které by měl být podle obyvatel kladen největší důraz:

Oblast rozvoje	Uvedlo obyvatel (%)
Vytváření nových pracovních míst	64
Péče o pěkný vzhled obce	50
Rozšiřování a zkvalitňování služeb pro občany	39
Rozvoj kultury a tradic	36
Podpora rozvoje malého a středního podnikání	36

Obec Velké Karlovice

Nejlépe hodnocené oblasti kvality života v obci:

Kritérium	Spokojenost obyvatel dle šetření (%)
Celkový vzhled obce	97
Fungování základní školy	94
Místní hřbitov	93
Fungování mateřské školy	90
Možnosti sportovního vyžití	85

Nejlhůře hodnocené oblasti kvality života v obci:

Kritérium	Nespokojenost obyvatel dle šetření (%)
Pracovní příležitosti	84
Perspektivy pro mladou generaci	70
Dopravní spojení	55
Možnosti kulturního vyžití	48
Místní komunikace, mosty	44

Zařízení, které obyvatelé v obci postrádají, nebo by bylo potřeba vylepšit:

Zařízení	Uvedlo obyvatel (%)
Kavárna, čajovna, cukrárna	55
Víceúčelová hřiště pro různé druhy sportů	54
Klubovny, centra pro volný čas	43
Domov pro seniory	29
Veřejný přístup k internetu	20

Oblasti rozvoje, na které by měl být podle obyvatel kladen největší důraz:

Oblast rozvoje	Uvedlo obyvatel (%)
Vytváření nových pracovních míst	68
Rozvoj kultury a tradic	47
Péče o pěkný vzhled obce	41
Podpora rozvoje malého a středního podnikání	41
Rozšiřování a zkvalitňování služeb pro občany	39

Obec Zděchov

Nejlépe hodnocené oblasti kvality života v obci:

Kritérium	Spokojenost obyvatel dle šetření (%)
Vzhled veřejného prostranství	100
Celkový vzhled obce	96
Životní prostředí	86
Možnosti sportovního vyžití	83
Fungování základní a mateřské školy	83
Veřejné osvětlení	83
Místní hřbitov	83

Nejlhůře hodnocené oblasti kvality života v obci:

Kritérium	Nespokojenost obyvatel dle šetření (%)
Pracovní příležitosti	83
Perspektivy pro mladou generaci	76
Dopravní spojení	59
Zdravotnické a sociální služby	55
Podnikatelské prostředí	55

Zařízení, které obyvatelé v obci postrádají, nebo by bylo potřeba vylepšit:

Zařízení	Uvedlo obyvatel (%)
Kavárna, čajovna, cukrárna	55
Klubovny, centra pro volný čas	31
Domov pro seniory	28
Zdravotní středisko	21
Kulturní zařízení	14
Informační centrum	14

Oblasti rozvoje, na které by měl být podle obyvatel kladen největší důraz:

Oblast rozvoje	Uvedlo obyvatel (%)
Podpora rozvoje malého a středního podnikání	38
Rozvoj zemědělství a lesnictví	38
Rozšiřování a zkvalitňování služeb pro občany	31
Vytváření nových pracovních míst	31
Rozvoj kultury a tradic	28
Řešení bytové otázky	28

VÝSLEDKY ZA HORNÍ VSACKO

Nejlépe hodnocené oblasti kvality života v obci:

Kritérium	Spokojenost obyvatel dle šetření (%)
Fungování mateřské školy	84
Celkový vzhled obce	84
Místní hřbitov	83
Vzhled veřejných budov	82
Fungování základní školy	80

Nejlhůře hodnocené oblasti kvality života v obci:

Kritérium	Nespokojenost obyvatel dle šetření (%)
Pracovní příležitosti	76
Perspektivy pro mladou generaci	66
Podnikatelské prostředí	48
Vzdělávací akce, semináře	48
Možnosti kulturního využití	42

Zařízení, které obyvatelé v obci postrádají, nebo by bylo potřeba vylepšit:

Zařízení	Uvedlo obyvatel (%)
Klubovny, centra pro volný čas	43
Kavárna, čajovna, cukrárna	37
Víceúčelová hřiště pro různé druhy sportů	36
Lavičky a místa pro odpočinek, park	30
Domov pro seniory	25

Oblasti rozvoje, na které by měl být podle obyvatel kladen největší důraz:

Oblast rozvoje	Uvedlo obyvatel (%)
Vytváření nových pracovních míst	60
Rozšiřování a zkvalitňování služeb pro občany	41
Rozvoj kultury a tradic	35
Podpora rozvoje malého a středního podnikání	35
Péče o pěkný vzhled obce	32

VÝSLEDKY DOTAZNÍKOVÉHO ŠETŘENÍ PRO PODNIKATELE HORNÍHO VSACKA

Výsledky šetření

Dotazník vyplnilo a odevzdalo celkem 51 soukromých podnikatelů. Jejich výsledky k otázkám týkajících se podnikatelského prostředí jsou tyto:

Hodnocení podnikatelského prostředí v obci

Hodnocení	Uvedlo podnikatelů
Velmi dobré	1
Dostačující	23
Nedostačující	19
Nevím	7

Hodnocení podnikatelského prostředí v obci – možnosti pro založení a rozvoj firmy

Hodnocení	Uvedlo podnikatelů
Velmi dobré	1
Dostačující	13
Nedostačující	26
Nevím	10

Hodnocení podnikatelského prostředí v obci – vybavenost (prostory, zařízení)

Hodnocení	Uvedlo podnikatelů
Velmi dobré	1
Dostačující	11
Nedostačující	27
Nevím	11

Místní podnikatelé považují v oblasti podnikatelského prostředí za největší problém nedostačující vybavenost prostory a zařízením pro podnikání. Řada z nich je zastaralých s nutnou potřebou modernizace. Dále hodnotí spíše negativně možnosti pro založení a rozvoj firmy.

VÝSLEDKY DOTAZNÍKOVÉHO ŠETŘENÍ PRO STAROSTY HORNÍHO VSACKA

Struktura dotazníku

Pro starosty Horního Vsacka byl připraven krátký dotazník s výběrem otázek z dotazníku pro obyvatele. Dotazník se zaměřoval na hodnocení infrastruktury a zařízení v obci.

Výsledky šetření

Dotazník vyplnilo a odevzdalo všech 8 starostů obcí. Výsledky jsou tyto:

Nejlépe hodnocená infrastruktura a zařízení v obci:

Kritérium	Kladné hodnocení
Vzhled veřejných budov	8
Celkový vzhled obce	8
Místní hřbitov	8
Dostupnost inženýrských sítí	8
Parkovací místa	8
Veřejné osvětlení	8

Nejhůře hodnocená infrastruktura a zařízení v obci:

Kritérium	Záporné hodnocení
Místní komunikace, mostky	6
Veřejné prostranství	3
Zastávky hromadné dopravy	1

Zařízení, které starostové v obci postrádají, nebo by bylo potřeba vylepšit:

Zařízení	Uvedlo starostů
Klubovny, centra pro volný čas	6
Domov pro seniory	5
Víceúčelová hřiště pro různé druhy sportů	2
Lavičky a místa pro odpočinek, park	2

Výsledky dotazníků ukazují spokojenost starostů se vzhledem své obce. V posledních letech byla pro tyto účely investována řada finančních prostředků. Nejhůře dopadly v hodnocení místní komunikace a mosty a některá veřejná prostranství, která vyžadují nemalé investice. Většina starostů by ve své obci potřebovala zřídit nebo modernizovat klubovny či centra pro volný čas někde chybí domov pro seniory, hřiště, parky a lavičky. Další odpovědi již byly různorodé vyplývající z konkrétních potřeb dané obce.

VÝSLEDKY DOTAZNÍKOVÉHO ŠETŘENÍ PRO ZÁSTUPCE NEZISKOVÝCH ORGANIZACÍ

Struktura dotazníku

Pro zástupce neziskových organizací Horního Vsacka byl připraven zvlášť krátký dotazník. Byl proveden z dotazníku pro obyvatele. Dotazník se zaměřoval na hodnocení některých aspektů kvality života v obci a výběr zařízení, které zástupci v obci postrádají, nebo by bylo potřeba vylepšit.

Výsledky šetření

Dotazník vyplnilo a odevzdalo celkem 18 zástupců neziskových organizací. Jednalo se o 2-3 zástupce z každé obce. Výsledky jsou tyto:

Nejlépe hodnocené oblasti kvality života v obci:

Kritérium	Spokojenost obyvatel (%)
Úroveň školství	92
Dopravní spojení	86
Sociální a zdravotní služby	72
Kvalita a dostupnost bydlení	71
Péče o seniory	61

Nejhůře hodnocené oblasti kvality života v obci:

Kritérium	Spokojenost obyvatel (%)
Pracovní příležitosti	88
Perspektivy pro mladou generaci	75
Vzdělávací akce, semináře	46
Možnosti kulturního vyžití	42
Možnosti sportovního vyžití	39

Zařízení, které starostové v obci postrádají, nebo by bylo potřeba vylepšit:

Zařízení	Spokojenost obyvatel (%)
Klubovny, centra pro volný čas	76
Víceúčelová hřiště pro různé druhy sportů	68
Domovy pro seniory	42
Cvičiště pro psy	8

PŘÍLOHA Č. 12: ZÁPISY Z KOMUNITNÍCH PROJEDNÁNÍ

Zápis z veřejného projednání v rámci tvorby Integrované strategie

MAS Valašsko – Horní Vsacko

Datum : 14.5.2014 , 17:00-19:00 hod.

Místo: Hovězí, sál U Tydlačků

Téma a cíl Veřejného projednání:

Veřejné projednání bylo zorganizováno Místní Akční Skupinou Valašsko – Horní Vsacko, o.s., ve spolupráci s Nadací Partnerství za účelem diskuse na téma : „*Jaké chceme Valašsko – Horní Vsacko?*“

Na setkání se účastníci dozvěděli informace o významu vznikající Integrované strategie rozvoje Valašska - Horního Vsacka pro období 2014-2020 a o tom, jak bude možné tuto strategii v budoucnu využít k čerpání prostředků z fondů EU na projekty.

Všichni zúčastnění měli možnost přispět vlastními názory, připomínkami a podněty k diskuzi.

Pozvánka a způsob oslovení účastníků:

Pozvánka na veřejné projednání byla vytvořena předem a publikována pro obce Janová, Hovězí, Zděchov, Huslenky a Halenkov na obecních úřadech, webových stránkách obcí, veřejných nástěnkách, webových stránkách MAS a rozesílána emailem členům a partnerům MAS a dalším aktivním občanům regionu. Pracovníci MAS vytvořili seznam potenciálních účastníků, kteří by mohli mít zájem o dění v regionu a tyto obeslali s pozvánkou emailem nebo informovali osobně.

Počet účastníků:

Veřejného projednání se zúčastnilo celkem 37 účastníků. Jednalo se o zástupce MAS, obcí, spolků, neziskových organizací, soukromých subjektů, ale také o aktivní občany, kteří mají zájem o dění v regionu. Seznam zúčastněných a jejich působnost je zaznamenán v prezenční listině.

Průběh jednání:

Projednání začalo podle harmonogramu v 17 hodin. Účastníci byli přivítáni malým dárkem, a informováni o možnosti občerstvení. Úvodní slovo pronesl předseda MAS Ing. Tomáš Kocourek. Následovala krátká prezentace manažerky MAS Mgr. Petry Zádilské, v níž představila MAS, její dosavadní aktivity a zároveň obeznámila účastníky s plánem tvorby Strategie rozvoje území na období 2014-2020 a možnosti zapojit se do této aktivity.

Následně si slovo vzal Mgr. Martin Nawrath z Nadace Partnerství, který vedl a řídil celou diskuzi. Přítomní společně debatovali a Mgr. Martin Nawrath za pomoci kolegyně sepsoval jejich podněty a názory ve třech oblastech:

1. Pozitiva – co je v našem regionu dobré, na co jsme pyšní
2. Negativa – co je v našem regionu špatné, co vnímáme jako problém

3. Představa budoucnosti – jak vidíme náš region v roce 2020.

Poté, co byly zaznamenány a sumarizovány sepsané body, rozdali moderátoři všem účastníkům bodovací papírky, díky kterým mohli označit své priority, k nimž se nejvíce přiklání (každý účastník obdržel 3*3 body – na každou oblast 3 body).

Po bodování bylo jednání ukončeno, ale většina zúčastněných ještě zůstala nějakou dobu v sále a diskuze neformálně pokračovala. K ukončení celé akce došlo přibližně v 19 hodin.

VÝSTUPY ZE ZÍSKANÝCH INFORMACÍ

CHARAKTERISTIKA REGIONU – co je pro náš region typické a charakteristické

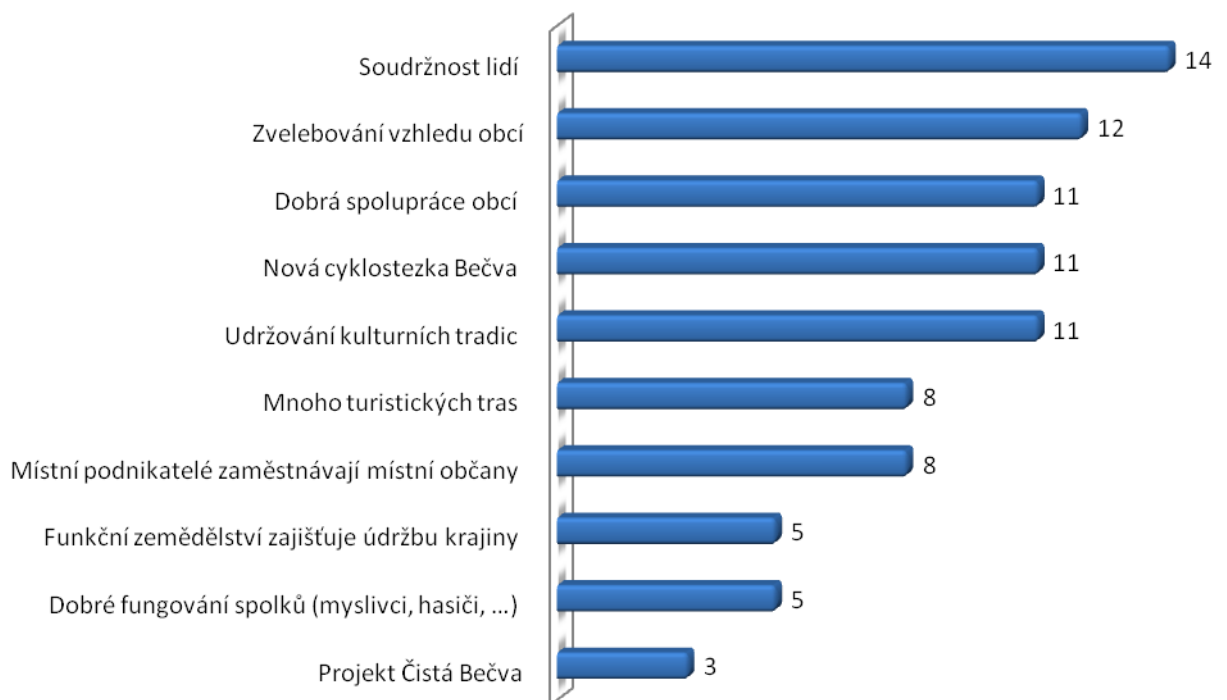
- Špatná dopravní dostupnost
- Existence CHKO
- Neporušená příroda
- Tradice
- Pracovitost a tvořivost
- Jsme významná turistická oblast
- Přítomnost státní hranice

KLADY – co je v současnosti v našem regionu dobré, na co jsme pyšní

(bodováno účastníky diskuze podle významu z jejich pohledu, seřazeno podle počtu bodů)

V grafech jsou zahrnuty nejvýznamnější odpovědi, které byly ohodnoceny minimálně 3 body a více

KLADY – co je v našem regionu dobré, na co jsme pyšní



(další odpovědi: Dobré sportovní vyžití, Zabezpečení obce inženýrskými sítěmi, Sounáležitost s regionem, Dobrá obslužnost veřejnou dopravou, Hodně kulturních akcí, Dobrá dostupnost základních zdravotnických služeb).

ZÁPORY – co je v současnosti v našem regionu špatné, co je problém

(bodováno účastníky diskuze podle významu z jejich pohledu, seřazeno podle počtu bodů)

ZÁPORY – co je v našem regionu špatné, co je problém

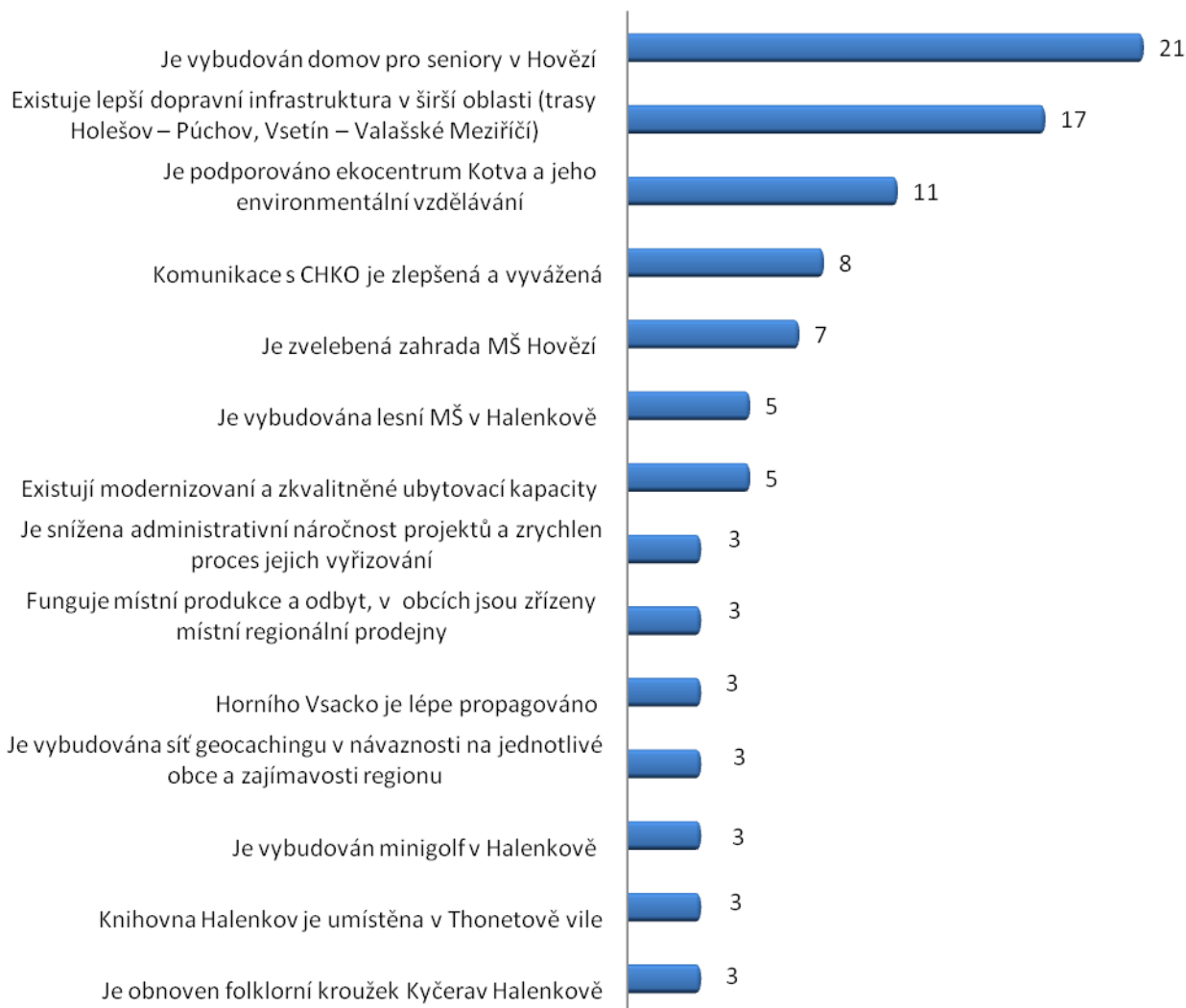


(Další odpovědi: CHKO – podmínky ochrany omezují rozvoj regionu; Nízká úroveň vzdělanosti; Malá nabídka aktivit pro seniory; Chybí velký stabilní zaměstnavatel; Chybí vzdělávání a podpora nezaměstnaných a dalších znevýhodněných skupin; Do školství je vkládáno málo peněz na vybavení a modernizaci; Odliv elit a vzdělaných lidí; Chybí prostředky na obnovu občanské vybavenosti; Špatné ovzduší díky špatné kvalitě lokálních topenišť a nevhodnému palivu)



BUDOUCNOST – jak vidím náš region v roce 2020, co se změnilo k lepšímu
 (bodováno účastníky diskuze podle významu z jejich pohledu, seřazeno podle počtu bodů)

BUDOUCNOST – jak vidím náš region v roce 2020



(Další odpovědi: Jsou rozvinuté turistické aktivity v tranzitních obcích ; Je vybudováno zázemí pro Klub včelařů ve Zděchově; Jsou vybudována kvalitní stravovací zařízení ; Je zajištěna bezpečnější pěší doprava, jsou vybudovány přechody pro chodce; Je obnovena hasící technika SDH ; Je obnoven náhon a vodní elektrárna v Halenkově, energie je využita veřejné osvětlení ; aj.)

Závěr:

Veřejné projednání proběhlo v Hovězí v dobré atmosféře, zúčastnění přispěli spoustou zajímavých a hodnotných názorů. Veškeré výstupy budou dále sloužit jako podklady k dalším diskuzím pracovních skupin a následně ke zpracování Integrované Strategie rozvoje Valaška – Horního Vsacka pro období 2014-2020.

Fotografie



Zápis z veřejného projednání v rámci tvorby Integrované strategie MAS Valašsko – Horní Vsacko

Datum : 20.5.2014 , 17:00-19:00 hod.
Místo: Velké Karlovice, Hospoda U Valchářů

Téma a cíl Veřejného projednání:

Veřejné projednání bylo zorganizováno Místní Akční Skupinou Valašsko – Horní Vsacko, o.s., ve spolupráci s Nadací Partnerství za účelem diskuse na téma : „Jaké chceme Valašsko – Horní Vsacko?“

Na setkání se účastníci dozvěděli informace o významu vznikající Integrované strategie rozvoje Valašska - Horního Vsacka pro období 2014-2020 a o tom, jak bude možné tuto strategii v budoucnu využít k čerpání prostředků z fondů EU na projekty.

Všichni zúčastnění měli možnost přispět vlastními názory, připomínkami a podněty k diskuzi.

Pozvánka a způsob oslovení účastníků:

Pozvánka na veřejné projednání byla vytvořena předem a publikována na obecních úřadech, webových stránkách obcí, veřejných nástěnkách, webových stránkách MAS a rozesílána emailem členům a partnerům MAS a dalším aktivním občanům regionu. Pracovníci MAS vytvořili seznam potenciálních účastníků veřejného projednání, kteří by mohli mít zájem o dění v regionu a tyto obeslali s pozvánkou emailem nebo informovali osobně. Pozvánka na tento termín byla směřována na obce Nový Hrozenkov, Karolinka a Velké Karlovice.

Počet účastníků:

Veřejného projednání se zúčastnilo celkem 26 účastníků. Zúčastnili se zástupci MAS, obcí, spolků, neziskových organizací, soukromých subjektů, ale také aktivní občané, kteří mají zájem o dění v regionu. Seznam účastníků a jejich působnost je zaznamenán v prezenční listině.

Průběh jednání:

Projednání začalo podle harmonogramu v 17 hodin. Účastníci byli přivítáni malým dárkem, a byli informováni o možnosti občerstvení. Úvodní slovo pronesl místopředseda MAS Ing. Josef Zvěřina. Následovala krátká prezentace manažerky MAS Mgr. Petry Zádilské, v níž představila MAS, její dosavadní aktivity a zároveň obeznámila účastníky s plánem tvorby Strategie rozvoje území na období 2014-2020 a možnosti zapojit se do této aktivity.

Následně si slovo vzala Ing. Markéta Sprinzlová z Nadace Partnerství, která v Karlovicích vedla a řídila celou diskuzi. Přítomní společně debatovali a Ing. Sprinzlová se svým kolegou Mgr. Martinem Nawrathem sepisovali jejich názory ve třech oblastech:

1. Pozitiva – co je v našem regionu dobré, na co jsme pyšní
2. Negativa – co je v našem regionu špatné, co vnímáme jako problém
3. Představa budoucnosti – jak vidíme náš region v roce 2020.

Poté, co byly zaznamenány a sumarizovány sepsané body, rozdali moderátoři všem účastníkům bodovací papírky, díky kterým mohli označit své priority, k nimž se nejvíce

přiklání. Po přidělení bodů bylo jednání oficiálně ukončeno, ale většina zúčastněných ještě zůstala nějakou dobu v sále a diskuze neformálně pokračovala. K ukončení celé akce došlo přibližně v 19 hodin. Atmosféra zde byla velmi uvolněná, pohodová, příjemná – bylo zřejmé, že všichni zúčastnění mají zájem na rozvoji obce, v níž žijí či působí.

VÝSTUPY ZE ZÍSKANÝCH INFORMACÍ

KLADY – co je v současnosti v našem regionu dobré, na co jsme pyšní

(bodováno účastníky diskuze podle významu z jejich pohledu, seřazeno podle počtu bodů, v grafu jen nejvýznamnější odpovědi)

KLADY – co je v našem regionu dobré, na co jsme pyšní



Další odpovědi: Dobrá občanská vybavenost (bazén, pošta, základní zdravotnické služby,...); Kvalitní základní školství ; Dobré sportovní vyžití v zimním období; Cenově dostupné místní produkty; Dobří lidé; Existují a přibývají turistické cíle; Funkční zemědělství zajišťuje údržbu krajiny; Kvalitní infrastruktura ; Dobrá komunikace mezi obcemi a občany...)



ZÁPORY – co je v současnosti v našem regionu špatné, co je problém

(bodováno účastníky diskuze podle významu z jejich pohledu, seřazeno podle počtu bodů, v grafu jen nejvýznamnější odpovědi)

ZÁPORY – co je v našem regionu špatné, co je problém



Další odpovědi: Nízké platy; Špatná propagace místních produktů; Nedostatek vnitřních i venkovních sportovišť; Chybí trhy s místní produkcí (gazdovské trhy); Velké daňové zatížení malých podnikatelů; Velká ubytovací zařízení málo vrací regionu; Velké nároky na budování a údržbu infrastruktury v návaznosti na polohu a charakter regionu; Část nemovitostí má cizí vlastníky, fungují jen jako chaty, mění atmosféru místa; Turistické atrakce u velkých ubytovacích zařízení nemohou využívat místní obyvatelé; Malá kultura turistů – bezohlednost, neznalost; aj.



BUDOUCNOST – jak vidím náš region v roce 2020, co se změnilo k lepšímu

(bodováno účastníky diskuze podle významu z jejich pohledu, seřazeno podle počtu bodů, v grafu jen nejvýznamnější odpovědi)

BUDOUCNOST – jak vidím náš region v roce 2020



Další odpovědi: ... ve Velkých Karlovicích byl zastropován současný stav ubytovacích kapacit a nedochází k jejich navyšování ; porodnost je zvýšená o 20%; změněna komunikace s CHKO – nemají právo veta, vedeme spolu diskuzi, nesou zodpovědnost za svá rozhodnutí a jsou aktivní; občané jsou více aktivní, vedou diskuzi a projevují vlastní iniciativ; jsou obnoveny sklárny v Karolince aj.

Závěr:

Získané informace z tohoto Veřejného projednání budou sloužit jako vstupní materiál k dalším diskuzím v pracovních skupinách a následnému vytvoření Integrované Strategie rozvoje Valašska – Horního Vsacka pro období 2014-2020.

Fotografie:



PŘÍLOHA Č. 13: ZÁPISY Z JEDNÁNÍ PRACOVNÍCH SKUPIN

Setkání pracovního týmu k tvorbě SCLLD

10.6.2014, v sídle MAS, Hovězí 74

Přítomní: viz. prezenční listina

Program jednání:

- 1) Uvítání
- 2) Seznámení týmu s aktuálními informacemi, stanovení harmonogramu
- 3) SWOT Analýza – společné zapracování připomínek
- 4) Formulace Strategických oblastí a strategických cílů
- 5) Závěr

Setkání pracovního týmu se zúčastnili jednak pracovníci MAS a dále zástupci Nadace partnerství. Na jednání se postupovalo přesně podle předem avízovaného harmonogramu.

V úvodu byli všichni seznámeni s dalšími plánovanými postupy spolupráce a časovým harmonogramem. Byly domluveny termíny „Jednání pracovních skupin u kulatého stolu“ (17.6.2014) a také setkání Valné hromady (26.6.2014).

Následně jsme podrobně prošli dosavadní verzi SWOT analýzy, do které byly zapracovány veškeré nové připomínky a komentáře.

Dalším krokem bylo formulování a odsouhlasení jednotlivých Strategických oblastí a Strategických cílů. Tato verze je stále pracovní a může být měněna.

V závěru byly stanoveny postupy, jak oslovovat případné účastníky jednání kulatých stolů a rozděleny úkoly na další období.

V Hovězí, dne 10.6.2014

Zapsala: Mgr. Petra Zádilská, Koordinátor tvorby Strategie

Setkání pracovní skupiny: Občanská vybavenost a infrastruktura

12.6.2014, v sídle MAS, Hovězí 74

Přítomní: viz. prezenční listina

Program jednání:

- 1) Uvítání
- 2) Seznámení týmu s aktuálními informacemi k tvorbě strategie
- 3) SWOT Analýza – společné zpracování připomínek
- 4) Formulace Strategických oblastí a strategických cílů
- 5) Závěr

Setkání pracovní skupiny Občanská vybavenost a infrastruktura proběhlo v rámci setkání Sdružení Valašsko – Horní Vsacko, kde byli účastni všichni zástupci členských obcí.

V úvodu byli všichni seznámeni s aktuálními informacemi týkající se tvorby Strategie, s plánovanými postupy a časovým harmonogramem. Členové pracovní skupiny byli vybídnuti, aby napomáhali při zmapování absorpční kapacity našeho území. Starostové byli ujištěni, že projektové záměry, které za obec poskytly zůstanou anonymní a tyto informace se budou používat pouze na obecné úrovni. Stejně se bude postupovat u podnikatelských záměrů, které zůstanou v anonymitě.

Následně účastníkům byla představena dosavadní verze strategických oblastí a strategických cílů, s tím že mohli kdykoli připomínkovat nebo doplňovat. Samozřejmě tato verze je stále pracovní a projede ještě připomínkováním společného setkání 4 pracovních tematických skupin, které proběhne 17.6.2014 v kanceláři MAS.

V závěru byly připomenuty další termíny jednání pro případnou účast a setkání Valné hromady MAS.

V Hovězí, dne 12.6.2014

Zapsala: Mgr. Petra Zádilská, Koordinátor tvorby Strategie

Setkání pracovních skupin

17.6.2014, v sídle MAS, Hovězí 74

Přítomní: viz. prezenční listina

Program jednání:

- 1) **Uvítání**
- 2) **Rozdělení do tematických skupin: místní ekonomika, cestovní ruch, životní prostředí a krajina, lidé a společnost**
- 3) **SWOT, Strategické cíle, opatření a aktivity za jednotlivé oblasti**
- 4) **Prezentace výstupů jednotlivých skupin**
- 5) **Diskuze**
- 6) **Závěr**

Setkání tematických pracovních skupin zahájil předseda MAS, Ing. Tomáš Kocourek, který přivítal účastníky setkání a předal slovo koordinátorce tvorby strategie Petře Zádilské, která ve stručnosti představila sebe a dosavadní činnosti Místní akční skupiny.

Dále ozřejmila důvody dnešního setkání, které jsou především posunout a obohatit Strategii o názory odborné veřejnosti. A zmínila zapojení široké veřejnosti na veřejných projednáních, které dnešnímu setkání předcházelo. Na toto setkání byly osloveny různé profese a odborníci z různých oborů. Následně budou účastníci rozděleni do skupin dle 4 témat: Místní ekonomika a podnikání (zaměstnanost), Cestovní ruch, Životní prostředí a krajina a Lidé a společnost.

Poté poprosila jednotlivé účastníky, aby se představili, protože ne všichni se znají a vyjádření do které tematické skupiny by se tak zařadili. Následně si někteří účastníci přesedli a tím se vytvořili pracovní skupiny.

Jak uvedla koordinátorka, v každé skupině byla zapisovatelka z řad pracovního týmu, a Ing. Naďa Válková byla k dispozici pro konzultace a případně dotazy a bude se pohybovat mezi skupinami.

Prvním úkolem pracovních skupin byla jakási rychlá SWOT analýza (tedy analýza silných a slabých stránek regionu) Příležitosti a Hrozby pro region – vše stahující se k tematické oblasti. Na tento úkol bylo vyčleněno 10 min. Vzhledem k tomu, že se i po 10 minutách stále diskutovalo, byla tato doba prodloužena na 15 minut. Poté zapisovatelky prezentovaly výsledky jednotlivých oblastí.

Dalším úkolem v návaznosti na SWOT analýzu bylo pokusit se vytvořit Strategické cíle v jednotlivých oblastech. Vzhledem k tomu, že je toto dosti zobecněné a ne lehce uchopitelné, byli přítomní požádáni, aby nejprve navrhli konkrétní projekty a aktivity, které by se měly v našem regionu realizovat pro rozvoj té dané oblasti a následně tyto aktivity

zobecnit a nazvat tak strategický cíl. Na tuto část bylo vyhrazeno 15 minut, i tato část se o něco málo prodloužila.

Poslední částí setkání bylo představení výsledků jednání veřejných projednání – pracovní verze strategických oblastí a cílů. Úkolem skupin bylo porovnat své výsledky s těmi již projednanými a prezentovat, zda se jim podařilo formulovat nějaké nové strategické cíle. Následně zapisovatelky prezentovaly za každou oblast své výsledky, které jsou přílohou tohoto zápisu.

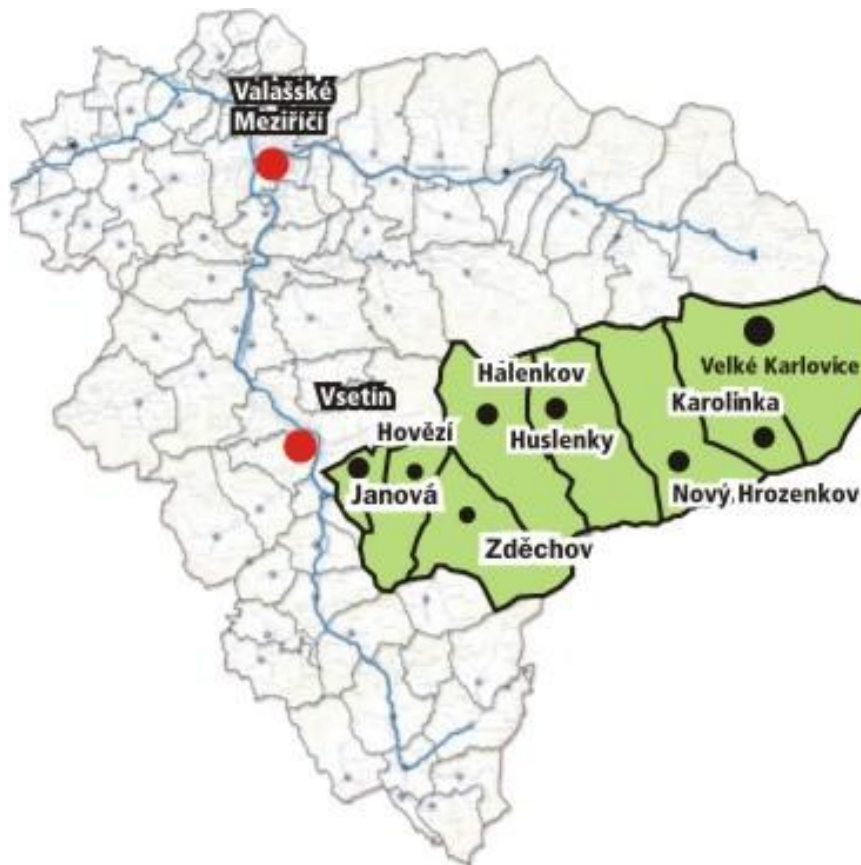
V závěru Petra Zádilská ještě jednou poděkovala účastníkům setkání za jejich aktivní přístup ve věci rozvoje našeho regionu, za účast a informovala je o tom, že výsledky jim budou zaslány na emailové adresy. Aktuální informace ke Strategii naleznou na webových stránkách MAS, kde bude i pracovní verze Strategie. S přáním pěkného dne ukončila toto setkání.

V Hovězí, dne 17.6.2014

Zapsala: Mgr. Petra Zádilská,
Kordinátor tvorby Strategie

PŘÍLOHA Č. 14 MAPA ÚZEMÍ A SEZNAM OBCÍ MAS

Mapa území MAS Valašsko – Horní Vsacko, z.s.



Seznam obcí MAS Valašsko – Horní Vsacko, z.s.

- Obec Janová
- Obec Hálenskov
- Obec Hovězí
- Obec Huslenky
- Město Karolinka
- Městys Nový Hrozenkov
- Obec Velké Karlovice
- Obec Zděchov



OSVĚDČENÍ O SPLNĚNÍ STANDARDŮ MAS

Místní akční skupina Valašsko - Horní Vsacko, z.s.

IČ: 28559908

splňuje požadavky stanovené Metodikou pro standardizaci místních akčních skupin v programovém období 2014-2020

**Ing. Lucie
Krumpholcová**

Digitalizováno Ing. Lucie Krumpholcová
IČ: 28559908, se sídlem v Horní Vsacko -
Místní akční skupina Valašsko - Horní Vsacko
z.s., IČ: 28559908, zapsaná v obchodním rejstříku,
Městský úřad Valašské Klobouky, okres
Valašsko, kraj Zlínský, IČ: 28559908, zapsaná
v obchodním rejstříku, Městský úřad Valašské
Klobouky, okres Valašsko, kraj Zlínský, IČ: 28559908

V Praze dne 25. 11. 2015

odbor Řídicí orgán PRV



EVROPSKÝ ZEMĚDĚLSKÝ FOND PRO ROZVOJ VENKOVA
EVROPA INVESTUJE DO VENKOVSKÝCH OBLASTÍ



PROGRAM ROZVOJE VENKOVA

PŘÍLOHA Č. 16: ŽÁDOST O STANDARDIZACI MAS

Žadatel vyplňuje pouze bíle podbarvená pole

1 5 / 0 0 0 / 0 0 0 0 0 / 6 7 2 / 0 0 0 1 3 8 Menu 0 3 . 0 4 . 1 5 Strana 1 z 11

1.Registrační číslo žádosti 2.Datum doručení

SZIF Žádost o standardizaci MAS Ve Smečkách 33
Státní zemědělský intervenční fond A1 Informace o žadateli 110 00 Praha 1
www.szif.cz

Údaje o žadateli

3.Název: Místní akční skupina Valašsko - Horní Vsačko, z.s. 4.Právní forma: 706-Spolek

5.IČ: 28559908 6.DIČ (je-li přiděleno): CZ28559908 7.Internetová stránka MAS: www.masvhv.cz

Sídlo žadatele - dle výpisu z obchodního rejstříku resp. jiného osvědčení právního statutu

8.Ulice: 9.Č.p.: 74 10.Č.o.: 11.PSC: 7 5 6 0 1 12.Obec: Hovězí

13.Část obce/městská část: Hovězí 14.NUTS 4/ LAU 1 (okres): Vsetín 15.NUTS 2: Střední Morava

Adresa pro doručování (vyplňuje se pouze, je-li odlišná od sídla žadatele)

16.Ulice: 17.Č.p.: 18.Č.o.: 19.PSC: 20.Obec:

21.Část obce/městská část: 22.NUTS 4/ LAU 1 (okres):

Kontaktní osoba

1. 23.Titul před: Mgr. 24.Jméno: Petra 25.Příjmení: Zádilská 26.Titul za:

27.Telefon (mobil): 733 717 016 28.E-mail: petra.zadilska@masvhv.cz

2. 23.Titul před: Ing. 24.Jméno: Tomáš 25.Příjmení: Kocourek 26.Titul za:

27.Telefon (mobil): 724 178 680 28.E-mail: starosta@zdechov.cz

Přidat řádek

Žadatel vyplňuje pouze bíle podbarvená pole

1 5 / 0 0 0 / 0 0 0 0 0 / 6 7 2 / 0 0 0 1 3 8 Menu Strana 2 z 11

1.Registrační číslo žádosti

SZIF Žádost o standardizaci MAS Ve Smečkách 33
Státní zemědělský intervenční fond A2 Území působnosti 110 00 Praha 1
www.szif.cz

Seznam obcí v působnosti MAS a počet obyvatel obcí k 1.1.2014

Č.ř.	3.NUTS 4/ LAU 1 (okres)	4.Název obce	5.Kód obce	6.Počet obyvatel obce	7.Obec tvoří izolovaný územní celek	8.Odůvodnění
<input checked="" type="checkbox"/> 1.	Vsetín	Janová	570346	750	<input type="checkbox"/>	
<input checked="" type="checkbox"/> 2.	Vsetín	Hovězí	542768	2 382	<input type="checkbox"/>	
<input checked="" type="checkbox"/> 3.	Vsetín	Huslenky	542784	2 217	<input type="checkbox"/>	
<input checked="" type="checkbox"/> 4.	Vsetín	Zděchov	545244	583	<input type="checkbox"/>	
<input checked="" type="checkbox"/> 5.	Vsetín	Halenkov	542679	2 426	<input type="checkbox"/>	
<input checked="" type="checkbox"/> 6.	Vsetín	Nový Hrozenkov	544566	2 676	<input type="checkbox"/>	
<input checked="" type="checkbox"/> 7.	Vsetín	Karolínka	542911	2 637	<input type="checkbox"/>	
<input checked="" type="checkbox"/> 8.	Vsetín	Velké Karlovice	545163	2 538	<input type="checkbox"/>	

Přidat řádky Seřadit dle okresu Seřadit dle obce

9.Počet obcí na území MAS 8

10.Počet obyvatel na území MAS 16 209

Zadatel vyplňuje pouze bílé podbarvené pole

15 / 0000 / 0000000 / 672 / 000138

Menu

Strana 3 z 11

1.Registrační číslo žádosti



Žádost o standardizaci MAS
A3 Seznam partnerů MAS = Nejvyšší orgán

Ve Smečkách 33
 110 00 Praha 1
 www.szif.cz

Seznam zájmových skupin v MAS

Č.ř.	3.Název zájmové skupiny	4.Počet subjektů	55.Rozlišený název zájmové skupiny (nepovinné pole)
<input checked="" type="checkbox"/>	1. Veřejná správa	8	obec, svazek obcí
<input checked="" type="checkbox"/>	2. Cestovní ruch	5	Poskytovatelé služeb v cestovním ruchu (ubytovací a stravovací služby atd.)
<input checked="" type="checkbox"/>	3. Zemědělství	5	Zemědělství, lesnictví
<input checked="" type="checkbox"/>	4. Podnikatelé	3	Podnikatelé mimo cestovní ruch, zemědělství a lesnictví, mikro a malé podniky
<input checked="" type="checkbox"/>	5. Sport, mládež, SDH	3	SDH - sbor dobrovolných hasičů
<input checked="" type="checkbox"/>	6. Kultura, památky	2	Kultura, památky, církev
<input checked="" type="checkbox"/>	7. Sociální oblast	0	Sociální oblast, vzdělávání
<input checked="" type="checkbox"/>	8. Životní prostředí	0	

Přidat řádek

Seznam partnerů MAS = Nejvyšší orgán MAS

5.Ocelkový počet partnerů MAS (členů nejvyššího orgánu MAS)

6.Počet obyvatel za jednoho partnera MAS

7.Název nejvyššího orgánu MAS

Veřejný sektor

Č.ř.	8.Název subjektu:	9.IČ subjektu:	10.Obec (místo působení):	11.Místní příslušnost:	12.Zájmové skupina:	13.Počet zást.
<input checked="" type="checkbox"/>	1. Obec Janov	00851841	Janov (okres Vsetín)	Sídlo/provozovna	Veřejná správa	1
<input checked="" type="checkbox"/>	Č.ř. 14.Tibůl před: 1. Ing.	15. Iméno zástupce: Karel	16. Příjmení zástupce: Eláš	17. Tibůl za:	18. Datum narození:	26.12.1970
<input checked="" type="checkbox"/>	2. Obec Hovříž	00303801	Hovříž (okres Vsetín)	Sídlo/provozovna	Veřejná správa	1
<input checked="" type="checkbox"/>	Č.ř. 14.Tibůl před: 1. Ing.	15. Iméno zástupce: Josef	16. Příjmení zástupce: Zvěřina	17. Tibůl za:	18. Datum narození:	04.05.1966
<input checked="" type="checkbox"/>	3. Obec Huslenky	00303828	Huslenky (okres Vsetín)	Sídlo/provozovna	Veřejná správa	1
<input checked="" type="checkbox"/>	Č.ř. 14.Tibůl před: 1. Ing.	15. Iméno zástupce: Oldřich	16. Příjmení zástupce: Surala	17. Tibůl za:	18. Datum narození:	28.09.1961
<input checked="" type="checkbox"/>	4. Obec Zdřechov	00304484	Zdřechov (okres Vsetín)	Sídlo/provozovna	Veřejná správa	1
<input checked="" type="checkbox"/>	Č.ř. 14.Tibůl před: 1. Ing.	15. Iméno zástupce: Tomáš	16. Příjmení zástupce: Kocourek	17. Tibůl za:	18. Datum narození:	25.09.1975
<input checked="" type="checkbox"/>	5. Obec Halenkov	00303763	Halenkov (okres Vsetín)	Sídlo/provozovna	Veřejná správa	1
<input checked="" type="checkbox"/>	Č.ř. 14.Tibůl před: 1. Ing.	15. Iméno zástupce: Jiří	16. Příjmení zástupce: Lužovský	17. Tibůl za:	18. Datum narození:	05.09.1951
<input checked="" type="checkbox"/>	6. Městyň Nový Hrozenkov	00304131	Nový Hrozenkov (okres Vsetín)	Sídlo/provozovna	Veřejná správa	1
<input checked="" type="checkbox"/>	Č.ř. 14.Tibůl před: 1. Ing.	15. Iméno zástupce: Stanislava	16. Příjmení zástupce: Špruncová	17. Tibůl za:	18. Datum narození:	26.12.1965
<input checked="" type="checkbox"/>	7. Město Karolinka	00303909	Karolinka (okres Vsetín)	Sídlo/provozovna	Veřejná správa	1
<input checked="" type="checkbox"/>	Č.ř. 14.Tibůl před: 1. Ing.	15. Iméno zástupce: Bohumil	16. Příjmení zástupce: Rožnovský	17. Tibůl za:	18. Datum narození:	17.05.1961
<input checked="" type="checkbox"/>	8. Obec Velké Karlovice	00304417	Velké Karlovice (okres Vsetín)	Sídlo/provozovna	Veřejná správa	1
<input checked="" type="checkbox"/>	Č.ř. 14.Tibůl před: 1. Ing.	15. Iméno zástupce: Jiří	16. Příjmení zástupce: Jurečka	17. Tibůl za:	18. Datum narození:	24.04.1964

Přidat partnera

Soukromý sektor - Právnícké osoby

1.Registrační číslo žádosti



Žádost o standardizaci MAS
A3 Seznam partnerů MAS = Nejvyšší orgán

Ve Smečkách 33
 110 00 Praha 1
 www.szif.cz

Č.j.	20.Název subjektu:	21.IČ subjektu:	22.Obec (místo působení):	23.Místní příslušnost:	24.Zájmová skupina:	25.Poř.číslo:
X	1. ZZJM s.r.o.	27781071	Janov (okres Vsetín)	Sídlo/provozovna	Cestovní ruch	1
X	Č.j. 26.Titul před:	27.Jméno zástupce:	28.Příjmení zástupce:	29.Titul za:	30.Datum narození:	
	1.	Jaroslav	Machálec		19.09.1953	
X	2. Vsačko Hovřík a.s.	25365734	Janov (okres Vsetín)	Sídlo/provozovna	Zemědělství	1
X	Č.j. 26.Titul před:	27.Jméno zástupce:	28.Příjmení zástupce:	29.Titul za:	30.Datum narození:	
	1.	Lubomír	Faltýnek		26.02.1956	
X	3. T.J. Sokol Nový Hrozenkov	64123201	Nový Hrozenkov (okres Vsetín)	Sídlo/provozovna	Sport, mládež, SDH	1
X	Č.j. 26.Titul před:	27.Jméno zástupce:	28.Příjmení zástupce:	29.Titul za:	30.Datum narození:	
	1.	Pavel	Jochec		26.11.1963	
X	4. T.J. Sokol Hualenky	49562860	Hualenky (okres Vsetín)	Sídlo/provozovna	Sport, mládež, SDH	1
X	Č.j. 26.Titul před:	27.Jméno zástupce:	28.Příjmení zástupce:	29.Titul za:	30.Datum narození:	
	1.	Jan	Mazáč		23.07.1976	
X	5. Rozinek o.s.	22664149	Nový Hrozenkov (okres Vsetín)	Sídlo/provozovna	Kultura, památky	1
X	Č.j. 26.Titul před:	27.Jméno zástupce:	28.Příjmení zástupce:	29.Titul za:	30.Datum narození:	
	1.	Kateřina	Valčíková		19.03.1986	
X	6. SYNOD REAL ESTATE, a.s.	26221276	Velká Karlovice (okres Vsetín)	Sídlo/provozovna	Cestovní ruch	1
X	Č.j. 26.Titul před:	27.Jméno zástupce:	28.Příjmení zástupce:	29.Titul za:	30.Datum narození:	
	1.	Milan	Zedník		07.03.1977	
X	7. Sbor dobrovolných hasičů	63701782	Hovřík (okres Vsetín)	Sídlo/provozovna	Sport, mládež, SDH	1
X	Č.j. 26.Titul před:	27.Jméno zástupce:	28.Příjmení zástupce:	29.Titul za:	30.Datum narození:	
	1.	Tomáš	Fila		13.12.1980	
X	8. Farní sbor Českobratrské církve evangelické v Hualenkách	49563165	Hualenky (okres Vsetín)	Sídlo/provozovna	Kultura, památky	1
X	Č.j. 26.Titul před:	27.Jméno zástupce:	28.Příjmení zástupce:	29.Titul za:	30.Datum narození:	
	1.	Jiří	Palán		17.05.1981	
X	9. VESELÝ GRUNT s.r.o.	28612345	Janov (okres Vsetín)	Sídlo/provozovna	Podnikatelé	1
X	Č.j. 26.Titul před:	27.Jméno zástupce:	28.Příjmení zástupce:	29.Titul za:	30.Datum narození:	
	1. Ing.	Denise	Mezníková		14.07.1972	
X	10. CBD SKI, s.r.o.	02222931	Karolínka (okres Vsetín)	Sídlo/provozovna	Cestovní ruch	1
X	Č.j. 26.Titul před:	27.Jméno zástupce:	28.Příjmení zástupce:	29.Titul za:	30.Datum narození:	
	1. Bc.	Jan	Dudek		18.09.1985	

Přidat partnera

Soukromý sektor - Fyzické osoby podnikající

Č.j.	32.Název subjektu:	33.IČ subjektu:	34.Obec (místo působení):	35.Místní příslušnost:	36.Zájmová skupina:	37.Poř.číslo:
X	1. Josef Vašut	62313665	Velká Karlovice (okres Vsetín)	Sídlo/provozovna	Zemědělství	1
X	Č.j. 38.Titul před:	39.Jméno zástupce:	40.Příjmení zástupce:	41.Titul za:	42.Datum narození:	
	1.	Josef	Vašut		17.03.1973	
X	2. Marie Hofšicová	42793122	Nový Hrozenkov (okres Vsetín)	Sídlo/provozovna	Podnikatelé	1
X	Č.j. 38.Titul před:	39.Jméno zástupce:	40.Příjmení zástupce:	41.Titul za:	42.Datum narození:	
	1.	Marie	Hofšicová		15.08.1957	
X	3. Jan Kocurek	45227837	Halenkov (okres Vsetín)	Sídlo/provozovna	Zemědělství	1
X	Č.j. 38.Titul před:	39.Jméno zástupce:	40.Příjmení zástupce:	41.Titul za:	42.Datum narození:	
	1.	Jana	Kocurková		29.01.1966	
X	4. Vladimír Křenek	68327218	Velká Karlovice (okres Vsetín)	Sídlo/provozovna	Cestovní ruch	1
X	Č.j. 38.Titul před:	39.Jméno zástupce:	40.Příjmení zástupce:	41.Titul za:	42.Datum narození:	
	1. Ing.	Jana	Křenková		30.11.1963	

Žadatel vyplňuje pouze bílé podbarvená pole

15/0000/000000/672/000138

Menu

Strana 5 z 11

1.Registrační číslo žadosti



Žádost o standardizaci MAS
A3 Seznam partnerů MAS = Nejvyšší orgán

Ve Smečkách 33
110 00 Praha 1
www.szif.cz

<input checked="" type="checkbox"/>	Č.j. 32.Název subjektu: 5. Kristýna Jakašová	33.IČ subjektu: 73956601	34.Obec (místo působení): Velké Karlovice (okres V)	35.Hlavní příslušnost: Síňo/provozovna	36.Zájmové skupina: Cestovní ruch	37.Počet zást.: 1
<input checked="" type="checkbox"/>	Č.j. 38.Titul před: 1. Bc.	39.Jméno zástupce: Kristýna	40.Příjmení zástupce: Jakašová	41.Titul za:	42.Datum narození: 26.08.1984	
<input checked="" type="checkbox"/>	Č.j. 32.Název subjektu: 6. Jarmila Adamová	33.IČ subjektu: 73871486	34.Obec (místo působení): Velké Karlovice (okres V)	35.Hlavní příslušnost: Síňo/provozovna	36.Zájmové skupina: Zemědělství	37.Počet zást.: 1
<input checked="" type="checkbox"/>	Č.j. 38.Titul před: 1. Jarmila	39.Jméno zástupce: Jarmila	40.Příjmení zástupce: Adamová	41.Titul za:	42.Datum narození: 22.09.1971	
<input checked="" type="checkbox"/>	Č.j. 32.Název subjektu: 7. Martin Valíček	33.IČ subjektu: 73871435	34.Obec (místo působení): Nový Hrozenkov (okres V)	35.Hlavní příslušnost: Síňo/provozovna	36.Zájmové skupina: Zemědělství	37.Počet zást.: 1
<input checked="" type="checkbox"/>	Č.j. 38.Titul před: 1. Martin	39.Jméno zástupce: Martin	40.Příjmení zástupce: Valíček	41.Titul za:	42.Datum narození: 13.02.1984	
<input checked="" type="checkbox"/>	Č.j. 32.Název subjektu: 8. JPI Januša	33.IČ subjektu: 18961223	34.Obec (místo působení): Halenkov (okres Vsetín)	35.Hlavní příslušnost: Síňo/provozovna	36.Zájmové skupina: Podnikatelé	37.Počet zást.: 1
<input checked="" type="checkbox"/>	Č.j. 38.Titul před: 1. JPI	39.Jméno zástupce: JPI	40.Příjmení zástupce: Januša	41.Titul za:	42.Datum narození: 26.06.1969	

Přidat partnera

Soukromý sektor - Fyzické osoby

<input checked="" type="checkbox"/>	Č.j. 44.Titul před: 1.	45.Jméno:	46.Příjmení:	47.Titul za:	48.Datum narození:
	49.Obec (místo působení):	30.Hlavní příslušnost: Trvalé bydliště		51.Zájmové skupina:	

Přidat partnera

Poměr veřejného sektoru, soukromého sektoru a zájmových skupin

	53.Počet subjektů	54.Počet subjektů v %
Veřejný sektor	8	30,77
Soukromý sektor	18	69,24
Veřejná správa	8	30,77
Cestovní ruch	5	19,24
Zemědělství	5	19,24
Podnikatelé	3	11,54
Sport, mládež, SDH	3	11,54
Kultura, památky	2	7,70

Žadatel vyplňuje pouze bílé podbarvená pole

1 5 / 0 0 0 / 0 0 0 0 0 / 6 7 2 / 0 0 0 1 3 8

Menu

Strana 6 z 11

1.Registrační číslo žadosti



Žádost o standardizaci MAS
A4 Rozhodovací orgán(y) MAS (orgán 1)

Ve Smečkách 33
110 00 Praha 1
www.szif.cz

3.Počet rozhodovacích orgánů MAS

1

4.Název rozhodovacího orgánu MAS

Programový výbor

Veřejný sektor

X	Č.f. 1.	5.Název subjektu: Obec Zdřichov	6.Č.j.sbj.: 00304484	7.Obec (místo působení): Zdřichov (okres Vsetín)	8.Místní příslušnost: Sídlo/provozovna	9.Zájmová skupina: Veřejná správa	10.Zást.: 1	11.Předs.: <input checked="" type="checkbox"/>
X	Č.f. 1.	12.Titul před: Ing.	13.Jméno zástupce: Tomáš	14.Příjmení zástupce: Kocourek	15.Titul za:	16.Datum narození: 25.09.1975		
X	Č.f. 2.	5.Název subjektu: Město Karolínka	6.Č.j.sbj.: 00303909	7.Obec (místo působení): Karolínka (okres Vsetín)	8.Místní příslušnost: Sídlo/provozovna	9.Zájmová skupina: Veřejná správa	10.Zást.: 1	11.Předs.: <input type="checkbox"/>
X	Č.f. 1.	12.Titul před:	13.Jméno zástupce: Bohumil	14.Příjmení zástupce: Rožnovský	15.Titul za:	16.Datum narození: 17.05.1961		

Přidat partnera

Soukromý sektor - Právnícké osoby

X	Č.f. 1.	18.Název subjektu:	19.IČ.sbj.:	20.Obec (místo působení):	21.Místní příslušnost: Sídlo/provozovna	22.Zájmová skupina:	23.Zást.: 1	24.Předs.: <input type="checkbox"/>
X	Č.f. 1.	25.Titul před:	26.Jméno zástupce:	27.Příjmení zástupce:	28.Titul za:	29.Datum narození:		

Přidat partnera

Soukromý sektor - Fyzické osoby podnikající

X	Č.f. 1.	31.Název subjektu: Kristýna Jakašová	32.IČ.sbj.:	33.Obec (místo působení): Vešle Karlovice (okres Vsetín)	34.Místní příslušnost: Sídlo/provozovna	35.Zájmová skupina: Cestovní ruch	36.Zást.: 1	37.Předs.: <input type="checkbox"/>
X	Č.f. 1.	38.Titul před: Bc.	39.Jméno zástupce: Kristýna	40.Příjmení zástupce: Jakašová	41.Titul za:	42.Datum narození: 26.08.1984		
X	Č.f. 2.	31.Název subjektu: Vladimír Křenek	32.IČ.sbj.:	33.Obec (místo působení): Vešle Karlovice (okres Vsetín)	34.Místní příslušnost: Sídlo/provozovna	35.Zájmová skupina: Cestovní ruch	36.Zást.: 1	37.Předs.: <input type="checkbox"/>
X	Č.f. 1.	38.Titul před: Ing.	39.Jméno zástupce: Jana	40.Příjmení zástupce: Křenková	41.Titul za:	42.Datum narození: 30.11.1963		
X	Č.f. 3.	31.Název subjektu: Martin Valíček	32.IČ.sbj.:	33.Obec (místo působení): Nový Hrozenkov (okres Vsetín)	34.Místní příslušnost: Sídlo/provozovna	35.Zájmová skupina: Zemědělství	36.Zást.: 1	37.Předs.: <input type="checkbox"/>
X	Č.f. 1.	38.Titul před:	39.Jméno zástupce: Martin	40.Příjmení zástupce: Valíček	41.Titul za:	42.Datum narození: 13.02.1984		

Přidat partnera

Soukromý sektor - Fyzické osoby

X	Č.f. 1.	44.Titul před:	45.Jméno:	46.Příjmení:	47.Titul za:	48.Datum narození:	49.Předs.: <input type="checkbox"/>
		50.Obec (místo působení):	51.Místní příslušnost: Trvalé bydliště	52.Zájmová skupina:			

Přidat partnera

Poměr veřejného sektoru, soukromého sektoru a zájmových skupin

	54.Počet subjektů	55.Počet subjektů v %
Veřejný sektor	2	40,00
Soukromý sektor	3	60,00
Veřejná správa	2	40,00
Cestovní ruch	2	40,00
Zemědělství	1	20,00

1.Registrační číslo žádosti



Žádost o standardizaci MAS
A5 Výběrový(é) orgán(y) MAS (orgán 1)

Ve Smečkách 33
110 00 Praha 1
www.szif.cz

3.Počet výběrových orgánů MAS

1

4.Název výběrového orgánu MAS

Výběrová komise

Veřejný sektor

X	Č.j. 1.	5.Název subjektu: Obec Hovříž	6.IČ subj.: 00303801	7.Obec (místo působení): Hovříž (okres Vsetín)	8.Místní příslušnost: Sídlo/provozovna	9.Zájmová skupina: Veřejná správa	10.Zást.: 1	11.Předs.: <input checked="" type="checkbox"/>
X	Č.j. 1.	12.Titul před: Ing.	13.Jméno zástupce: Josef	14.Příjmení zástupce: Zvěřina	15.Titul za:	16.Datum narození: 04.05.1966		
X	Č.j. 2.	5.Název subjektu: Obec Janová	6.IČ subj.: 00851841	7.Obec (místo působení): Janová (okres Vsetín)	8.Místní příslušnost: Sídlo/provozovna	9.Zájmová skupina: Veřejná správa	10.Zást.: 1	11.Předs.: <input type="checkbox"/>
X	Č.j. 1.	12.Titul před: Ing.	13.Jméno zástupce: Karel	14.Příjmení zástupce: Eláš	15.Titul za:	16.Datum narození: 26.12.1970		
X	Č.j. 3.	5.Název subjektu: Obec Hleňkov	6.IČ subj.: 00303763	7.Obec (místo působení): Hleňkov (okres Vsetín)	8.Místní příslušnost: Sídlo/provozovna	9.Zájmová skupina: Veřejná správa	10.Zást.: 1	11.Předs.: <input type="checkbox"/>
X	Č.j. 1.	12.Titul před: Ing.	13.Jméno zástupce: Jiří	14.Příjmení zástupce: Lužovský	15.Titul za:	16.Datum narození: 03.09.1951		
X	Č.j. 4.	5.Název subjektu: Obec Huslenky	6.IČ subj.: 00303828	7.Obec (místo působení): Huslenky (okres Vsetín)	8.Místní příslušnost: Sídlo/provozovna	9.Zájmová skupina: Veřejná správa	10.Zást.: 1	11.Předs.: <input type="checkbox"/>
X	Č.j. 1.	12.Titul před: Ing.	13.Jméno zástupce: Oldřich	14.Příjmení zástupce: Surala	15.Titul za:	16.Datum narození: 28.09.1961		

Přidat partnera

Soukromý sektor - Právnícké osoby

X	Č.j. 1.	18.Název subjektu: TJ Sokol Nový Hrozenkov	19.IČ subj.: 64123201	20.Obec (místo působení): Nový Hrozenkov (okres Vsetín)	21.Místní příslušnost: Sídlo/provozovna	22.Zájmová skupina: Sport, mládež, SDH	23.Zást.: 1	24.Předs.: <input type="checkbox"/>
X	Č.j. 1.	25.Titul před: Pavel	26.Jméno zástupce: Pavel	27.Příjmení zástupce: Jochec	28.Titul za:	29.Datum narození: 26.11.1963		
X	Č.j. 2.	18.Název subjektu: ZZJH s.r.o.	19.IČ subj.: 27781071	20.Obec (místo působení): Janová (okres Vsetín)	21.Místní příslušnost: Sídlo/provozovna	22.Zájmová skupina: Cestovní ruch	23.Zást.: 1	24.Předs.: <input type="checkbox"/>
X	Č.j. 1.	25.Titul před: Jaroslav	26.Jméno zástupce: Jaroslav	27.Příjmení zástupce: Machálec	28.Titul za:	29.Datum narození: 19.09.1953		

Přidat partnera

Soukromý sektor - Fyzické osoby podnikající

X	Č.j. 1.	31.Název subjektu: Jiří Januš	32.IČ subj.: 18961223	33.Obec (místo působení): Hleňkov (okres Vsetín)	34.Místní příslušnost: Sídlo/provozovna	35.Zájmová skupina: Podnikatelé	36.Zást.: 1	37.Předs.: <input type="checkbox"/>
X	Č.j. 1.	38.Titul před: Ing.	39.Jméno zástupce: Jiří	40.Příjmení zástupce: Januš	41.Titul za:	42.Datum narození: 26.06.1969		
X	Č.j. 2.	31.Název subjektu: Josef Vašut	32.IČ subj.: 62513665	33.Obec (místo působení): Velká Karlovice (okres Vsetín)	34.Místní příslušnost: Sídlo/provozovna	35.Zájmová skupina: Zemědělství	36.Zást.: 1	37.Předs.: <input type="checkbox"/>
X	Č.j. 1.	38.Titul před: Ing.	39.Jméno zástupce: Josef	40.Příjmení zástupce: Vašut	41.Titul za:	42.Datum narození: 17.03.1973		
X	Č.j. 3.	31.Název subjektu: Marie Hořicová	32.IČ subj.: 42793122	33.Obec (místo působení): Nový Hrozenkov (okres Vsetín)	34.Místní příslušnost: Sídlo/provozovna	35.Zájmová skupina: Podnikatelé	36.Zást.: 1	37.Předs.: <input type="checkbox"/>
X	Č.j. 1.	38.Titul před: Ing.	39.Jméno zástupce: Marie	40.Příjmení zástupce: Hořicová	41.Titul za:	42.Datum narození: 13.08.1957		

Přidat partnera

Soukromý sektor - Fyzické osoby

X	Č.j. 1.	44.Titul před: Ing.	45.Jméno: Ing.	46.Příjmení: Trvalé bydliště	47.Titul za:	48.Datum narození: 49.Předs.: <input type="checkbox"/>		
		50.Obec (místo působení):		51.Místní příslušnost:	52.Zájmová skupina:			

Přidat partnera

Žadatel vyplňuje pouze bílé podbarvená pole

1 5 / 0 0 0 / 0 0 0 0 0 0 / 6 7 2 / 0 0 0 1 3 8

Menu

Strana 8 z 11

1.Registrační číslo žádosti



Žádost o standardizaci MAS
A5 Výběrový(é) orgán(y) MAS (orgán 1)

Ve Smečkách 33
110 00 Praha 1
www.szif.cz

Poměr veřejného sektoru, soukromého sektoru a zájmových skupin

	54.Počet subjektů	55.Počet subjektů v %
Veřejný sektor	4	44,45
Soukromý sektor	5	55,56
Veřejná správa	4	44,45
Cestovní ruch	1	11,12
Zemědělství	1	11,12
Podnikatelé	2	22,23
Sport, mládež, SDH	1	11,12

Žadatel vyplňuje pouze bílé podbarvená pole

1 5 / 0 0 0 / 0 0 0 0 0 0 / 6 7 2 / 0 0 0 1 3 8

Menu

Strana 9 z 11

1.Registrační číslo žádosti



Žádost o standardizaci MAS
A6 Kontrolní orgán(y) MAS (orgán 1)

Ve Smečkách 33
110 00 Praha 1
www.szif.cz

3.Počet kontrolních orgánů MAS

1

4.Název kontrolního orgánu MAS

Kontrolní a revizní komise

Veřejný sektor

X	Č.f. 5.Název subjektu: 1. Obec Velká Karlovice	6.IČ subj.: 00304417	7.Obec (místo působení): Velká Karlovice (okres Vsetín)	8.Místní příslušnost: Sídlo/provozovna	9.Zájmová skupina: Veřejná správa	10.Zást.: 1	11.Předs.: <input type="checkbox"/>
X	Č.f. 12.Titul před: 1.	13.Jméno zástupce: JF	14.Příjmení zástupce: Jureška	15.Titul za:	16.Datum narození: 24.04.1964		

Přidat partnera

Soukromý sektor - Právnícké osoby

X	Č.f. 18.Název subjektu: 1. Sbor dobrovolných hasičů	19.IČ subj.: 63701782	20.Obec (místo působení): Hovčiči (okres Vsetín)	21.Místní příslušnost: Sídlo/provozovna	22.Zájmová skupina: Sport, mládež, SDH	23.Zást.: 1	24.Předs.: <input checked="" type="checkbox"/>
X	Č.f. 25.Titul před: 1.	26.Jméno zástupce: Tomáš	27.Příjmení zástupce: Fla	28.Titul za:	29.Datum narození: 15.12.1980		
X	Č.f. 18.Název subjektu: 2. T.J. Sokol Huslenky	19.IČ subj.: 49562860	20.Obec (místo působení): Huslenky (okres Vsetín)	21.Místní příslušnost: Sídlo/provozovna	22.Zájmová skupina: Sport, mládež, SDH	23.Zást.: 1	24.Předs.: <input type="checkbox"/>
X	Č.f. 25.Titul před: 1.	26.Jméno zástupce: Jan	27.Příjmení zástupce: Hanzl	28.Titul za:	29.Datum narození: 25.07.1976		

Přidat partnera

Soukromý sektor - Fyzické osoby podnikající

X	Č.f. 31.Název subjektu: 1.	32.IČ subj.:	33.Obec (místo působení): Sídlo/provozovna	34.Místní příslušnost: Sídlo/provozovna	35.Zájmová skupina:	36.Zást.: 1	37.Předs.: <input type="checkbox"/>
X	Č.f. 38.Titul před: 1.	39.Jméno zástupce:	40.Příjmení zástupce:	41.Titul za:	42.Datum narození:		

Přidat partnera

Soukromý sektor - Fyzické osoby

X	Č.f. 44.Titul před: 1.	45.Jméno:	46.Příjmení:	47.Titul za:	48.Datum narození:	49.Předs.: <input type="checkbox"/>
		50.Obec (místo působení):	51.Místní příslušnost: Trvalé bydliště	52.Zájmová skupina:		

Přidat partnera

Žadatel vyplňuje pouze bílé podbarvená pole

15 / 000 / 000000 / 672 / 000138

Menu

Strana 10 z 11

1.Registrační číslo žádosti



Žádost o standardizaci MAS A7 Kancelář MAS

Ve Smečkách 33
110 00 Praha 1
www.szif.cz

Vedoucí zaměstnanec pro realizaci SCLLD

Č.ř.	3.Titul před	4.Jméno	5.Příjmení	6.Titul za	7.Data narození
X 1.	Mgr.	Petra	Zádková		04.05.1982

Internetové stránky MAS

Přímý odkaz na Internetové stránky:

1. Zřizovací dokumenty (stanovy, zakládací listina či statut)

Č.ř.	8.Číslo listiny zveřejněné ve sbírce listin	9.Odkaz
X 1.	L 7568/SL1/KSOS	http://masvhv.cz/cz/6-dokumenty-mas.html

2. Aktuální seznam partnerů a zřejmých skupin MAS

Č.ř.	9.Odkaz
X 1.	http://masvhv.cz/cz/6-dokumenty-mas/59-seznam-clenu-a-orgenu-mas.html

3. Adresa sídla a kanceláře, konzultační hodiny a kontaktní osoba

Č.ř.	9.Odkaz
X 1.	http://masvhv.cz/cz/5-kontakty.html

4. Mapa územní působnosti MAS

Č.ř.	9.Odkaz
X 1.	http://masvhv.cz/cz/4-mapa-uzemi-mas.html

5. Výroční zpráva o činnosti a hospodaření

Č.ř.	8.Číslo listiny zveřejněné ve sbírce listin	9.Odkaz
X 1.	L 7568/SL6/KSOS	http://masvhv.cz/cz/6-dokumenty-mas/58-vyrozni-a-monitorovaci-zpravy.html
X 2.	L 7568/SL7/KSOS	https://or.justice.cz/ias/ui/vypis-ai-detail?dokument=40587815&subjektId=818894&apis=877507
X 3.	L 7568/SL8/KSOS	http://masvhv.cz/cz/6-dokumenty-mas/58-vyrozni-a-monitorovaci-zpravy.html
X 4.	L 7568/SL9/KSOS	https://or.justice.cz/ias/ui/vypis-ai-detail?dokument=40587855&subjektId=818894&apis=877507

6. Seznam členů povinných orgánů (rozhodovacího, výběrového a kontrolního orgánu) MAS

Č.ř.	9.Odkaz
X 1.	http://masvhv.cz/cz/6-dokumenty-mas/59-seznam-clenu-a-orgenu-mas.html

7. Podmínky pro přistoupení partnerů vč. práv a povinností partnera MAS

Č.ř.	9.Odkaz
X 1.	http://masvhv.cz/cz/7-vice-o-nas/38-clenstvi-v-mas.html

Žadatel vyplňuje pouze bílé podbarvená pole

15 / 0000 / 000000 / 672 / 000138

Menu

Strana 11 z 11

1.Registrační číslo žádosti



Žádost o standardizaci MAS C1 Čestné prohlášení

Ve Smečkách 33
110 00 Praha 1
www.szif.cz

Prohlášení žadatele

- Žadatel a jedné-li se o MAS bez právní osobnosti, pak i partneři MAS, jsou seznámeni s Metodikou pro standardizaci místních akčních skupin v programovém období 2014-2020.
- Žadatel vede účetnictví ve smyslu zákona č. 563/1991 Sb. o účetnictví, ve znění pozdějších předpisů, a neuplatňuje § 38a. V případě, že je MAS organizační složkou, vede žadatel o standardizaci účetnictví organizační složky odděleně od ostatních činností.
- Všechny kompetence orgánů MAS, principy jejich jednání a přijímání rozhodnutí a způsob jejich obsazování jsou jednoznačně definovány ve stanovách nebo základní listině či statutu a respektují principy metody LEADER.
- Fyzické osoby, které jsou členem v rozhodovacím, výběrovém a kontrolním orgánu MAS, včetně osob jednajících za / zastupujících právnické osoby, jsou osobami bezúhonnými a svědomivými ve smyslu všeobecných podmínek provozování živnosti dle právního předpisu upravujícího živnostenské podnikání.
- MAS vymezila zájmové skupiny uvedené v Žádosti v souladu se SCLLD.
- Partneři MAS jsou v MAS sdruženi na základě členství nebo partnerské smlouvy a jsou seznámeni se svými právy a povinnostmi vyplývajícími z tohoto členství nebo partnerství.
- Partneři MAS jsou zastupováni v souladu s platnou právní úpravou a Metodikou pro standardizaci místních akčních skupin v programovém období 2014-2020.
- Obci zařazením do území působnosti MAS nevznikají finanční závazky vůči MAS ani žadateli.
- Žadatel si je vědom toho, že údaje z této žádosti budou zveřejněny v souladu s čl. 111 a 112 nařízení Evropského parlamentu a Rady (EU) č. 1305/2013 a mohou být zpracovávány subjekty Unie a České republiky příslušnými v oblasti auditu a kontroly za účelem ochrany finančních zájmů Unie.
- Žadatel si je vědom práv, které mu poskytuje zákon č. 106/1999 Sb., o svobodném přístupu k informacím, ve znění pozdějších předpisů, a směrnice 95/46/ES, v platném znění.

Závazky MAS

- MAS má pro realizaci SCLLD zajištěného vedoucího zaměstnance v pracovním právním vztahu, a to nejpozději od data zahájení realizace SCLLD. Vedoucí zaměstnanec pro realizaci SCLLD působí v manažerské pozici, její pravomoci a odpovědnost plně odpovídají náplni pracovní činnosti směřující k realizaci SCLLD.
- MAS uskutečňuje komunitně vedený místní rozvoj na základě SCLLD.
- MAS je otevřeným partnerstvím a tím, že všechny podmínky pro přistoupení partnerů vč. práv a povinností partnera jsou uvedeny ve stanovách nebo základní listině či statutu a jsou zveřejněny na internetových stránkách MAS.

Čestné prohlášení žadatele

- Fyzická osoba jednající při podání žádosti jménem žadatele prohlašuje čestně, že je osobou svědomitou a bezúhonnou ve smyslu všeobecných podmínek provozování živnosti dle právního předpisu upravujícího živnostenské podnikání¹.
- Žadatel prohlašuje čestně, že není v likvidaci a na jeho majetek nebyl v posledních 3 letech prohlášen konkurs nebo konkurs nebyl zrušen pro nedostatek majetku.
- Žadatel prohlašuje čestně, že všechny informace uvedené v Žádosti o standardizaci jsou aktuální, prokazatelně úplné a pravdivé.

Žadatel si je vědom případných právních důsledků nepravdivosti obsahu čestného prohlášení.

Všech uvedených prohlášení k datu podání Žádosti o standardizaci a přijetí závazků budou stvrzena podpisem žadatele, resp. osoby za žadatele jednající, na **POTVRZENÍ O PŘIJETÍ Žádosti o standardizaci**, které je k dispozici na **Portálu farmáře** po odeslání Žádosti o standardizaci přes **Portál farmáře**.

¹ § 6 zákona č. 455/1991 Sb., o živnostenském podnikání, ve znění pozdějších předpisů

PŘÍLOHA Č.17: ANALÝZA RIZIK

ANALÝZA RIZIK

Analýza rizik obsahuje jednoznačnou identifikaci rizik ohrožujících realizaci strategie a opatření k řízení identifikovaných rizik

Rizika jsou rozdělena do pěti oblastí:

- **finanční rizika** (souvisí se způsobem financování),
- **organizační rizika** (týká se například rozmístění škol, demografie, chování obcí a kraje),
- **právní rizika** (legislativa),
- **technická rizika** (např. stav budov, vybavení),
- **věcná rizika** (souvisejí věcně s řešeným tématem – např. se týkají kvality škol).

Hodnocení významnosti rizik je založeno na hodnocení očekávané pravděpodobnosti výskytu jednotlivých rizik a jejich dopadu (materiálního i nemateriálního) na dosažení cílů strategie.

Pravděpodobnost (v tabulce sloupec „P“) i dopad (v tabulce sloupec „D“) se hodnotí se na škále 1 až 5:

- **hodnota 1** představuje velmi malý dopad (resp. velmi malou pravděpodobnost),
- **hodnota 5** představuje velmi velký dopad (resp. velmi vysokou pravděpodobnost).

Významnost rizika pak bude součinem pravděpodobnosti a dopadu. Hodnota významnosti se bude pohybovat mezi 1 až 25.

Vlastníci jednotlivých rizik, tzn. organizace odpovědné za řízení a monitorování daného rizika, průběžně přehodnocují významnosti rizik a identifikují reálnost výskytu dané rizikové události.

Název rizika	Hodnocení rizika			Gestor rizika ¹⁶	Název navrhovaných opatření k řízení rizik a snížení jejich významnosti
	Pravděpodobnost (P)	Dopad (D)	V=P*D		
Ekonomická / Finanční rizika					
Nedostatek finančních zdrojů na realizaci celé strategie a orientace MAS na jeden zdroj financování	5	5	25	realizátoři projektů	Vícezdrojové financování, využívání státních a krajských dotací, využívání jiných zdrojů (nadace, dárcovství, příspěvků partnerů)
Nedostatek finančních prostředků na režii MAS v dlouhodobém horizontu	3	5	15	vedení MAS	Finanční plánování
Zpoždění při proplácení projektů ze strany ŘO	3	4	12	realizátoři projektů	Intenzivní komunikace vedení MAS a ŘO
Organizační rizika					
Nedostatečné řízení realizace strategie	2	5	10	programový výbor	Výběr kvalitního vedoucího zaměstnance pro realizaci SCLLD
Nedostatečná komunikace v území MAS i ze strany ŘO	3	4	12	kancelář MAS	Pravidelná setkávání partnerů MAS, odpovědné řešení podnětů z území, akce MAS pro území, transparentní činnosti ŘO ve vztahu k MAS
Pasivita aktérů v území	4	4	16	kancelář MAS	Aktivizace území, jeho animace
Nedostatek podaných žádostí o dotace	2	4	8	kancelář MAS	Intenzivní propagace cílů MAS a programových rámců
Prosazování osobních zájmů v území	1	5	5	partneři MAS	Komunitní plánování, eliminace politických tlaků, správné obsazení výběrových komisí
Podcenění interní komunikace	2	3	6	vedení MAS	Pravidelné porady, udržování pravidelné komunikace s orgány MAS
Právní rizika					

¹⁶ Organizace (osoby) odpovědné za řízení a monitorování daného rizika

Časté a nekoncepční změny v legislativě a závazných metodických pokynech	4	5	20	realizátoři projektů	Aktivní připomínkování pravidel, sledování změn
Únik informací v procesu realizace dotovaných projektů	3	4	12	kancelář MAS	Zajištění procesů přenosu informací, nastavení vlastních vnitřních předpisů
Závislost hodnocení projektů na pravidlech a metodikách dotačních programů	3	3	9	kancelář MAS	Aktivní připomínkování metodik dotačních programů, stanovená pravidla pro hodnocení vyplývající ze strategie
Technická rizika					
Nevyhovující zázemí kanceláře MAS, nedostateční materiální zabezpečení	2	3	6	kancelář MAS	Dlouhodobé plánování materiálních zdrojů MAS
Věcná rizika					
Relevance a aktuálnost navržených dílů, opatření a Fiche	4	4	16	realizátoři projektů	Aktualizace navržených opatření, sledování vývoje v území
Dodržování nastavených parametrů ve strategii – časový plán, finanční plán	3	4	12	kancelář MAS	Pravidelné hodnocení a plánování realizace strategie, aktivní evaluace projektů naplňujících strategií
Nedostatečná personální kapacita na realizaci strategie	3	4	12	kancelář MAS	Personální řízení, motivace zaměstnanců, zvyšování kvalifikace a prohlubování znalostí

PŘÍLOHA Č.18: ČESTNÉ PROHLÁŠENÍ STATUTÁRNÍHO ZÁSTUPCE MAS

Čestné prohlášení statutárního zástupce

MAS Valašsko – Horní Vsacko, z.s.

Žadatel: Místní akční skupina Valašsko – Horní Vsacko, z.s.

IČ: 28559908

Sídlo: Hovězí 74, 756 01

Zastoupen: Ing. Tomášem Kocourkem (starostou obce Zděchov)

Tímto čestně prohlašuji, jako statutární zástupce Místní akční skupiny Valašsko – Horní Vsacko, z.s., že všechny informace v předložené žádosti o podporu a jejích přílohách jsou pravdivé a úplné. A dále, že jsou shodné s údaji poskytnutými SZIF v rámci procesu Standardizace MAS (CLLD).

Obec Zděchov

zastoupena starostou obce, Ing. Tomášem Kocourkem

Statutární zástupce MAS Valašsko – Horní Vsacko, z.s.

PŘÍLOHA Č. 19: ZAPOJENÍ KOMUNITY MAS

Popis zapojení komunity do vypracování SCLLD

MAS Valašsko – Horní Vsacko, z.s.

Při přípravě a zpracování SCLLD na území MAS Valašsko – Horního Vsacka byla zapojena komunita při těchto konkrétních aktivitách:

1) Dotazníkové šetření (viz kap. 2.2 Strategie)

Názory obyvatel Horního Vsacka na kvalitu života v regionu byly zjišťovány dotazníkovým šetřením, které proběhlo na přelomu roku 2012/2013. Dotazník připravilo nejužší vedení MAS a s pomocí starostů obcí a dalších partnerů MAS byl distribuován do domácností mikroregionu. Vyplněné dotazníky mohli obyvatelé odevzdat na podatelně svého obecního úřadu, v infocentru nebo na určených místech (obchod, restaurace), přímo uvedených v úvodním textu dotazníku.

Na základních školách zajišťovali distribuci jejich ředitelé. Určeny byly pro žáky 7. – 9. tříd základních škol. Byla vyhotovena také elektronická verze dotazníku, která byla distribuována všem členům a partnerům MAS a byla taktéž přístupná přes internetové stránky MAS. Rozdáno bylo více jak 1200 dotazníků, vyplněných se jich vrátilo 420. Detailní struktura dotazníku a výsledky dotazníkového šetření po jednotlivých obcích jsou uvedeny v příloze č. 11 Strategie.

Souhrnně lze výsledky shrnout tak, že na Horním Vsacku jsou z hlediska kvality života obyvatelé nejvíce spokojeni s fungováním mateřských a základních škol a líbí se jim vzhled obcí i jejich veřejných budov. Velmi špatně hodnotí situaci na trhu pracovních příležitostí, na jejichž vytváření, by měl být kladen při rozvojových aktivitách největší důraz a taktéž vidí špatně perspektivu pro mladou generaci. Co se týče jednotlivých zařízení v obcích, tak obyvatelům nejvíce chybí klubovny a centra pro volný čas, kavárny a víceúčelová hřiště. Řadě z nich chybí také lavičky a odpočinkové zóny a nezanedbatelná není také absence domovu pro seniory, zvláště v některých obcích. Konečné výsledky taktéž ukazují, že obyvatelé cítí potřebu neustálého zkvalitňování služeb a rozvoje podnikání. Je zde kladen důraz taktéž na rozvoj kultury a tradic, které zde mají své důležité místo. Opomíjena není také potřeba péče o pěkný vzhled obcí, na kterém si dle výsledků obyvatelé velmi zakládají.

2) Veřejná projednání (viz kap. 5.13. SCLLD)

Výsledky dotazníkového šetření bylo základem pro veřejná projednání na našem území. Proběhla celkem dvě veřejná projednání, která byla rozdělena pro dolní a horní konec území. Veřejné projednání bylo zorganizováno ve spolupráci s Nadací Partnerství, jakožto facilitátorem akce, za účelem diskuse na téma : „*Jaké chceme Valašsko – Horní Vsacko?*“

Na setkání se účastníci dozvěděli informace o významu vznikající Integrované strategie rozvoje Valašska - Horního Vsacka pro období 2014-2020 a o tom, jak bude možné tuto strategii v budoucnu využít k čerpání prostředků z fondů EU na projekty. Všichni zúčastnění měli možnost přispět vlastními názory, připomínkami a podněty k diskusi.

Pozvánka a způsob oslovení účastníků:

Pozvánka na veřejné projednání byla vytvořena předem a publikována pro obce na obecních úřadech, webových stránkách obcí, veřejných nástěnkách, webových stránkách MAS a rozesílána emailem členům a partnerům MAS a dalším aktivním občanům regionu. Pracovníci MAS vytvořili seznam potenciálních účastníků, kteří by mohli mít zájem o dění v regionu a tyto obeslali s pozvánkou emailem nebo informovali osobně.

Počet účastníků:

Veřejného projednání se zúčastnilo celkem 63 účastníků. Jednalo se o zástupce MAS, obcí, spolků, neziskových organizací, soukromých subjektů, ale také o aktivní občany, kteří mají zájem o dění v regionu. Seznam zúčastněných a jejich působnost je zaznamenán v prezenční listině.

3) Projednání v pracovních skupinách (viz kap. 5.14. SCLLD)

Proběhla více setkání v pracovních skupinách. Nejčastěji se scházel tým strategie, který komunikoval s externími konzultanty a zapracovával jejich připomínky. Schůzky pracovních skupin u kulatého stolu:

10.6.2014 Hovězí (SWOT analýza)

12.6.2014 Hovězí (téma: Občanská vybavenost a infrastruktura)

17.6.2014 Hovězí (téma místní ekonomika, cestovních ruch, životní prostředí, lidé a krajina)

26.6.2014 Hovězí, jednání Valné hromady a projednání SCLLD

Setkávání týmu strategie probíhalo nepravidelně dle potřeby v roce 2015, kdy se zapracovávaly požadavky dle nových podmínek operačních programů. Spolu s Programovým výborem se probíralo rozdělení alokace během listopadu 2015 a 18.12.2015 byla Strategie schválena nejvyšším orgánem MAS, tedy Valnou hromadou.

4) Absorpční kapacita území

Absorpční kapacita území byla zjišťována dotazníkovým šetřením. Dotazníky měly formu jak tištěnou, tak elektronickou. V průběhu zpracování strategie probíhal taktéž sběr projektových záměrů na základě průběžných konzultací žadatelů v kanceláři MAS.



- » Naše sdružení
- » Program Leader
- » Mapa území MAS
- » Kontakty

- » Dokumenty MAS
- » STRATEGIE 2014 - 2020
- » Více o nás
- » Fotogalerie
- » Projekty
- » Dotace LEADER
- » Jiné dotace a granty
- » Propagace MAS



Vitajte na našich stránkách!

POZOR DŮLEŽITÉ!

SBĚR PROJEKTOVÝCH ZÁMĚRŮ NA ÚZEMÍ VALAŠSKA HORNÍHO VSACKA

Chcete se zapojit do přípravy Strategie rozvoje našeho území na období v letech 2014 - 2020? Máte své vlastní projektové záměry? I Vy se můžete podílet na tvorbě Strategie tím, že vyplníte tento formulář, který Vám zabere 5 minut. Na základě Vašich projektových záměrů budou sestaveny priority a cíle našeho území. Tak neváhejte, zapojte se a vyplňte, prosím, online dotazník níže.

ZÁSObNÍK PROJEKTOVÝCH ZÁMĚRŮ

S jednotlivými starosty členských obcí proběhla osobní setkání, na kterých se vyjasnily projektové záměry a investice obcí.

Všechny tyto aktuální informace dostávali členové MAS emailem a ti aktivnější předávali tyto informace dál. Tyto informace byly také na webových stránkách www.masvhv.cz Koncem srpna 2014 byla zveřejněna pracovní verze strategie k připomínkování. Připomínky občanů a členů MAS byly shromážděny a zapracovány. V další fázi se vyčkávalo na konečné verze programových dokumentů a konkrétních podmínek. Jednání probíhaly pouze v užším kruhu, a to strategický tým a Programový výbor MAS.

PŘÍLOHA Č.20: FINANČNÍ PLÁN SCLLD

Specifický cíl SCLLD	Opatření SCLLD	Podopatření SCLLD	IDENTIFIKACE programu				PLÁN FINANCOVÁNÍ (způsobilé výdaje v tis. Kč)					Nezpůsobilé výdaje (tis. Kč)
			Program . rámec	Prioritní osa OP / Priorita Unie	Investiční prioritní OP / Prioritní oblast	Specifický cíl OP / Operace PRV	Celkové způsobilé výdaje (CZV)	Z toho Podpora		Z toho Vlastní zdroje příjemce		
								Příspěvek Unie (a)	Národní veřejné zdroje (SR, SF) (b)	Národní veřejné zdroje (kraj, obec, jiné) (c)	Národní soukromé zdroje (d)	
A.1.1, A.2.1	A.1.1.1, A.2.1.1	F2 Podnikání - naše šance	PR PRV		Čl. 19, odst. 1, písm d)	19.2.1	9750,34	2808,10	1579,54	0,00	5362,70	0,00
C.1.1, C.1.2	C.1.1.1, C.1.2.2	F5 Cestovní ruch - náš potenciál	PR PRV		Čl. 19, odst. 1, písm b)	19.2.1	3250,09	936,01	526,52	0,00	1787,56	0,00
A.1.1, A.3.1	A.1.1.2, A.3.1.2	F4 Zemědělské produkty - naše dobroty	PR PRV		Čl. 17, odst. 1, písm b)	19.2.1	4875,16	1404,05	789,77	0,00	2681,34	0,00
A.3.1	A.3.1.1, A.3.1.2, A.3.1.3	F3 Lesnictví - naše bohatství	PR PRV		Čl. 26	19.2.1	4388,10	1404,50	789,77	0,00	2193,83	0,00
A.3.1	A.3.1.1	F1 Zemědělství - náš chleba	PR PRV		Čl. 17, odst.1, písm a)	19.2.1	7312,74	2808,10	1579,54	0,00	2925,10	0,00
B.2.1, B.2.2, C.1.1, C.1.3	B.2.1.4, B.2.1.5, B.2.2.1, B.2.2.3, C.1.1.2, C.1.3.1, C.1.3.2, C.1.3.3	F6 Spolupráce - naše partnerství	PR PRV		Čl 44	19.3.1	734,50	446,58	251,20	0,00	36,72	0,00
B.2.2	B.2.2.4	O3 Sociální služby - naše jistota	PR IROP	4	9d	4.1	2282,88	2168,73	0,00	0,00	114,15	0,00
A.2.1	A.2.1.1, A.2.1.2, A.2.1.3	O4 Sociální podnikání - naše příležitost	PR IROP	4	9d	4.1	1141,42	1084,36	0,00	0,00	57,06	0,00
B.1.1	B.1.1.3, B.1.1.4	O1 Doprava - naše bezpečnost	PR IROP	4	9d	4.1	10270,98	9757,44	0,00	513,54	0,00	0,00
B.1.2, B.2.1	B.1.2.4., B.1.2.5, B.2.1.1., B.2.1.2, B.2.1.3	O5 Vzdělávání - naše budoucnost	PR IROP	4	9d	4.1	5707,20	5421,86	0,00	285,34	0,00	0,00
D.2.1	D.2.1.3	O2 Hasiči - naše pomoc	PR IROP	4	9d	4.1	3424,33	3253,12	0,00	171,21	0,00	0,00
D.1.2.	D.1.2.1, D1.2.5.	Opatření: Příroda - naše chlouba	PR ŽP	4	1	4.2	3739,40	3178,50	0,00	560,90	0,00	0,00

PŘÍLOHA Č. 21: PLÁN INDIKÁTORŮ SCLLD

FICHE/ OPATŘENÍ	Specifický cíl SCLLD	Opatření SCLLD	IDENTIFIKACE programu				Identifikace indikátorů			Hodnoty indikátorů					Odůvodnění jakým způsobem byly hodnoty stanoveny
			Program	Prioritní osa OP / Priorita Unie	Investiční priorita OP / Prioritní oblast	Specifický cíl OP / Operace PRV	Kód NČI2014+	Název indikátoru	Typ indikátoru (výstup/výsledek)	Výchozí hodnota	Datum výchozí hodnoty	Cílová hodnota	Datum cílové hodnoty	Milník 31. 12.2018 (je-li ŘO vyžadován)	
F2 Podnikání - naše šance	A.1.1, A.2.1	A.1.1.1, A.2.1.1	PRV	6	19	19.2.1	93701	Počet podpořených podniků/příjemců	Výstup	0	31.12.2015	12	31.12.2023	5	Kvalifikovaných odhad dle projektových záměrů a zkušeností z min. programového období.
	A.1.1, A.2.1	A.1.1.1, A.2.1.1	PRV	6	19	19.2.1	94800	Pracovní místa vytvořená v rámci podpořených projektů (Leader)	Výsledek	0	31.12.2015	2	31.12.2023	1	Kvalifikovaných odhad dle projektových záměrů a zkušeností z min. programového období. Cílová hodnota indikátoru je přiměřená alokaci.
F5 Cestovní ruch - náš potenciál	C.1.1, C.1.2	C.1.1.1, C.1.2.2	PRV	6	19	19.2.1	93701	Počet podpořených podniků/příjemců	Výstup	0	31.12.2015	3	31.12.2023	1	Kvalifikovaných odhad dle projektových záměrů a zkušeností z min. programového období.
	C.1.1, C.1.2	C.1.1.1, C.1.2.2	PRV	6	19	19.2.1	94800	Pracovní místa vytvořená v rámci podpořených projektů (Leader)	Výsledek	0	31.12.2015	0	31.12.2023	0	Kvalifikovaných odhad dle projektových záměrů a zkušeností z min. programového období.
F4 Zemědělské produkty - naše dobroty	A.1.1, A.3.1	A.1.1.2, A.3.1.2	PRV	6	17	19.2.1	93701	Počet podpořených podniků/příjemců	Výstup	0	31.12.2015	2	31.12.2023	1	Kvalifikovaných odhad dle projektových záměrů a zkušeností z min. programového období.
	A.1.1, A.3.1	A.1.1.2, A.3.1.2	PRV	6	17	19.2.1	94800	Pracovní místa vytvořená v rámci podpořených projektů (Leader)	Výsledek	0	31.12.2015	0	31.12.2023	0	Kvalifikovaných odhad dle projektových záměrů a zkušeností z min. programového období.

F3 Lesnictví - naše bohatství	A.3.1	A.3.1.1, A.3.1.2, A.3.1.3	PRV	6	26	19.2.1	93701	Počet podpořených podniků/příjemc ů	Výstup	0	31.12.2015	4	31.12.2023	1	Kvalifikovaných odhad dle projektových záměrů a zkušeností z min. programového období.
	A.3.1	A.3.1.1, A.3.1.2, A.3.1.3	PRV	6	26	19.2.1	94800	Pracovní místa vytvořená v rámc i podpořených projektů (Leader)	Výsledek	0	31.12.2015	0	31.12.2023	0	Kvalifikovaných odhad dle projektových záměrů a zkušeností z min. programového období.
F1 Zemědělství - náš chleba	A.3.1	A.3.1.1	PRV	6	17	19.2.1	93701	Počet podpořených podniků/příjemc ů	Výstup	0	31.12.2015	12	31.12.2023	5	Kvalifikovaných odhad dle projektových záměrů a zkušeností z min. programového období.
	A.3.1	A.3.1.1	PRV	6	17	19.2.1	94800	Pracovní místa vytvořená v rámc i podpořených projektů (Leader)	Výsledek	0	31.12.2015	0	31.12.2023	0	Kvalifikovaných odhad dle projektových záměrů a zkušeností z min. programového období.
F6 Spolupráce - naše partnerství	B.2.1, B.2.2, C.1.1, C.1.3	B.2.1.4, B.2.1.5, B.2.2.1, B.2.2.3, C.1.1.2, C.1.3.1, C.1.3.2, C.1.3.3	PRV	6	44	19.3.1	92501	Celkové veřejné výdaje (O.1)	Výstup	0	31.12.2015	25799	31.12.2023	NE	Předpokládaná alokace PRV na opatření 19.3.1 je 697 811,- Kč
O3 Sociální služby - naše jistota	B.2.2	B.2.2.4	IROP	4	9d	4.1	5 54 01	Počet podpořených zázemí pro služby a sociální práci	Výstup	0	31.12.2015	2	31.12.2023	1	Cílová hodnota indikátoru byla stanovena na 2 podpořené zázemí pro sociální služby a sociální práci a to na základě absorpční kapacity území a konzultací s potenciálními žadatelí. Průměrná cena za jedno zázemí byla stanovena na cca 1,1 mil. Kč na základě předpokládané alokace na toto opatření. Náklady na jednu osobu jsou cca 110 tis. Kč, plánované kapacity jsou 10 osob na zázemí.

	B.2.2	B.2.2.4	IROP	4	9d	4.1	5 54 02	Počet poskytovaných druhů sociálních služeb	Výstup	0	31.12.2015	2	31.12.2023	NE	Cílová hodnota byla stanovena na 2 druhy sociálních služeb po ukončení projektu dle zákona 108/2006 Sb. o sociálních službách, podpořených z projektu a to s ohledem na alokovanou částku. Sociální služby budou poskytovány v zařízeních, která jsou registrována jako poskytovatelé sociálních služeb a to u těchto druhů soc. služeb: služby sociální péče , soc. prevence a soc. poradenství pro znevýhodněné cílové skupiny (konkrétně např. denní stacionář, terénní a pobytové služby aj.).
	B.2.2	B.2.2.4	IROP	4	9d	4.1	6 75 10	Kapacita služeb a sociální práce	Výsledek	0	31.12.2015	20	31.12.2023	10	Cílová hodnota byla stanovena na 20 klientů na základě plánovaných celkových výdajů na opatření Sociální služby. Kapacita služeb a sociální práce je tvořena počtem klientů, kterým může být v jeden okamžik poskytnuta služba podporující sociální začleňování nebo intervence sociální práce.

O4 Sociální podnikání - naše příležitost	A.2.1	A.2.1.1, A.2.1.2, A.2.1.3	IROP	4	9d	4.1	1 01 02	Počet podniků pobírající granty	Výstup	0	31.12.2015	2	31.12.2023	NE	Cílová hodnota indikátoru byla stanovena na 2 podniky a to na základě absorpční kapacity území a konzultací s potenciálními žadateli. Průměrná cena za jednu realizaci byla stanovena na cca 0,5 mil. Kč na základě předpokládané alokace na toto opatření. Cílová hodnota je totožná s hodnotami uvedenými v indikátoru č. 1 00 00 a to z toho důvodu, že se jedná o indikátory definované EK.
	A.2.1	A.2.1.1, A.2.1.2, A.2.1.3	IROP	4	9d	4.1	1 00 00	Počet podniků pobírajících podporu	Výstup	0	31.12.2015	2	31.12.2023	1	Cílová hodnota indikátoru byla stanovena na 2 podniky a to na základě absorpční kapacity území a konzultací s potenciálními žadateli. Průměrná cena za jednu realizaci byla stanovena na cca 0,5 mil. Kč na základě předpokládané alokace na toto opatření. Cílová hodnota je totožná s hodnotami uvedenými v indikátoru č. 1 00 00 a to z toho důvodu, že se jedná o indikátory definované EK.

	A.2.1	A.2.1.1, A.2.1.2, A.2.1.3	IROP	4	9d	4.1	1 03 00	Soukromé investice odpovídající veřejné podpoře podniků (granty)	Výstup	0	31.12.2015	2075,3	31.12.2023	NE	Cílová hodnota byla stanovena na základě plánovaných celkových způsobilých výdajů na opatření Sociální podnikání (1141,42 tis. Kč). V případě MAS odpovídají soukromé investice 5% z plánovaných celkových výdajů na sociální podniky, tzn. 57071 Kč s přepočtem na EUR v kurzu 27,5 Kč/EUR se jedná o částku 2 075,3 EUR.
	A.2.1	A.2.1.1, A.2.1.2, A.2.1.3	IROP	4	9d	4.1	1 01 05	Počet nových podniků, které dostávají podporu	Výstup	0	31.12.2015	1	31.12.2023	NE	Cílová hodnota indikátoru byla stanovena na 1 podnik a jedná se o nově vytvořenou firmu, která vznikla méně než 3 roky před začátkem realizace projektu z EFRR. Cílová hodnota byla stanovena na základě absorpční kapacity území.

	A.2.1	A.2.1.1, A.2.1.2, A.2.1.3	IROP	4	9d	4.1	1 04 00	Zvýšení zaměstnanosti v podporovaných podnicích	Výstup	0	31.12.2015	3	31.12.2023	NE	Cílová hodnota indikátoru byla stanovena na 3 vytvořená pracovní místa a to na základě předpokládané absorpční kapacity území MAS a zároveň s ohledem na výši alokace určené na toto opatření. Náklady na vytvoření jednoho plného pracovního úvazku (FTE) jsou cca 400 tis. Kč. V době udržitelnosti po dobu 5 let, při minimální mzdě 11 tis. Kč budou min. náklady na 1 pracovní místo 900 tis. Kč. Minimální mzda se přitom stále navyšuje.
	A.2.1	A.2.1.1, A.2.1.2, A.2.1.3	IROP	4	9d	4.1	1 04 03	Zvýšení zaměstnanosti v podporovaných podnicích se zaměřením na znevýhodněné skupiny	Výstup	0	31.12.2015	1	31.12.2023	NE	Cílová hodnota indikátoru byla stanovena na 1 vytvořené pracovní místo a to na základě předpokládané absorpční kapacity území MAS a zároveň s ohledem na výši alokace určené na toto opatření. Z celkového počtu všech vytvořených FTE (které jsou uvedeny v rámci indikátoru č. 1 04 00), jehož náklady na vytvoření jsou cca 400 tis. Kč., odpovídá tento indikátor 1/3 na FTE ze znevýhodněných skupin. V době udržitelnosti po dobu 5 let, při minimální mzdě 11 tis. Kč budou min. náklady na 1 pracovní místo 900 tis. Kč. Minimální mzda se přitom stále navyšuje.
	A.2.1	A.2.1.1, A.2.1.2, A.2.1.3	IROP	4	9d	4.1	1 04 11	Míra nezaměstnanost i osob s nejnižším vzděláním	Výsledek	28,5	31.12.2012	22	31.12.2023	NE	Cílová hodnota indikátoru byla převzata z Národního číselníku indikátorů z úrovně programového dokumentu IROP.

O1 Doprava - naše bezpečnost	B.1.1	B.1.1.3, B.1.1.4	IROP	4	9d	4.1	7 50 01	Počet realizací vedoucích ke zvýšení bezpečnosti v dopravě (realizace)	Výstup	0	31.12.2015	2	31.12.2023	NE	Cílová hodnota indikátoru byla stanovena na 2 akce a to na základě předpokládané absorpční kapacity území MAS a zároveň s ohledem na výši alokace. Průměrná cena za jednu realizaci byla stanovena na cca 2 mil. Kč na základě již realizovaných tématicky podobných investičních akcí.
	B.1.1	B.1.1.3, B.1.1.4	IROP	4	9d	4.1	7 51 20	Podíl veřejné osobní dopravy na celkových výkonech v osobní dopravě (v %)	Výsledek	30	31.12.2011	35	31.12.2023	NE	Cílová hodnota indikátoru byla převzata z Národního číselníku indikátorů z úrovně programového dokumentu IROP.
	B.1.1	B.1.1.3, B.1.1.4	IROP	4	9d	4.1	7 61 00	Délka nově vybudovaných cyklotras a cyklostezek (v km)	Výstup	0	31.12.2015	1	31.12.2023	NE	Cílová hodnota indikátoru byla stanovena na 1 km a to na základě předpokládané absorpční kapacity území MAS a zároveň s ohledem na výši alokace. Průměrná cena za jednu realizaci byla stanovena cca na 4 mil. Kč/cyklostezka a 0,4 mil. Kč /cyklotrasa na základě již realizovaných tématicky podobných investičních akcí.
	B.1.1	B.1.1.3, B.1.1.4	IROP	4	9d	4.1	7 63 10	Podíl cyklistiky na přepravních výkonech (v %)	Výsledek	7	31.12.2011	10	31.12.2023	NE	Cílová hodnota indikátoru byla převzata z Národního číselníku indikátorů z úrovně programového dokumentu IROP.

	B.1.1	B.1.1.3, B.1.1.4	IROP	4	9d	4.1	7 62 00	Délka rekonstruovaný ch cyklotras a cyklostezek	Výstup	0	31.12.2015	2	31.12.2023	NE	Cílová hodnota indikátoru byla stanovena na 2 km a to na základě předpokládané absorpční kapacity území MAS a zároveň s ohledem na výši alokace. Průměrná cena za jednu realizaci byla stanovena na cca 1,5 mil. Kč/ cyklostezka a 0,4 mil. Kč/cyklotrasa na základě již realizovaných tematicky podobných investičních akcí.
O5 Vzdělávání - naše budoucnost	B.1.2, B.2.1	B.1.2.4., B.1.2.5, B.2.1.1., B.2.1.2, B.2.1.3	IROP	4	9d	4.1	5 00 00	Počet podpořených vzdělávacích zařízení	Výstup	0	31.12.2015	6	31.12.2023	2	Cílová hodnota indikátoru byla stanovena na 6 zařízení a to na základě předpokládané absorpční kapacity území MAS a zároveň s ohledem na výši alokace. Rozpad hodnot: 1x MŠ (cca 1 mil. Kč), 3 x ZŠ (cca 1 mil. Kč), 1X zařízení pro zájmové a neformální vzdělávání (cca 750 tis. Kč), 1X zařízení pro celoživotního vzdělávání (cca 750 tis. Kč). Průměrná cena za jednu realizaci byla stanovena na cca 0,75 - 1 mil. Kč na základě již realizovaných tematicky podobných investičních akcí. MAS chce podpořit, co nejvíce aktivit v této oblasti.

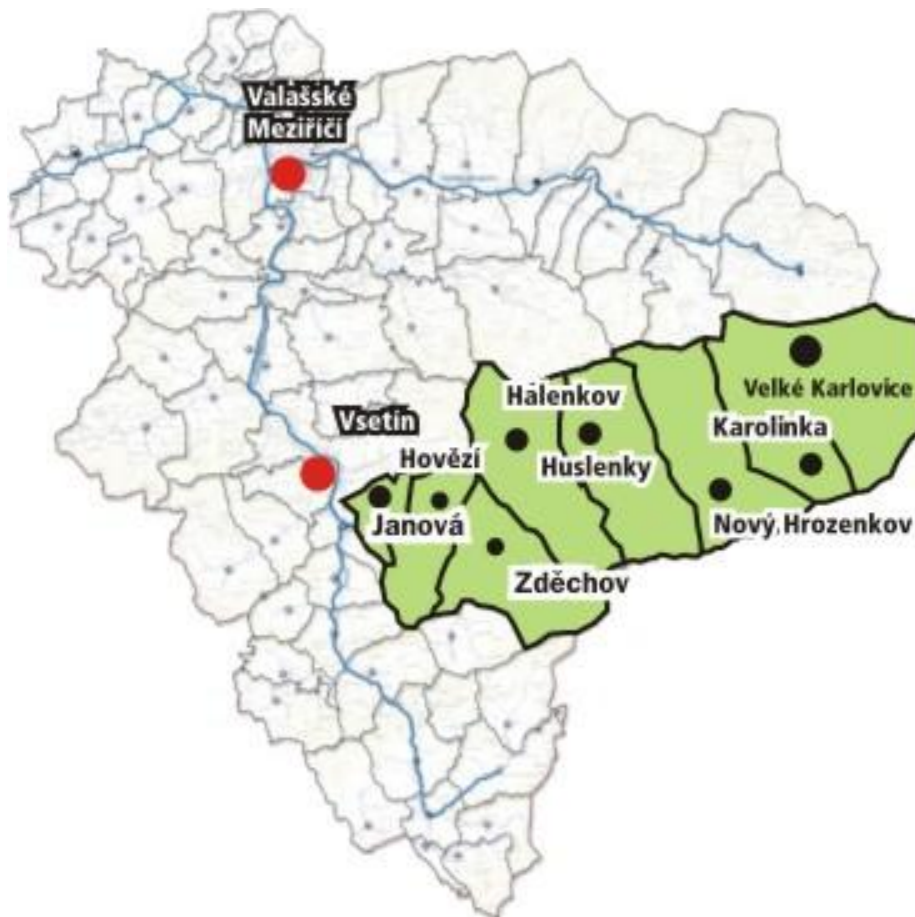
B.1.2, B.2.1	B.1.2.4., B.1.2.5, B.2.1.1., B.2.1.2, B.2.1.3	IROP	4	9d	4.1	5 00 01	Kapacita podporovaných zařízení péče o děti nebo vzdělávacích zařízení	Výstup	0	30.6.2013	180	31.12.2023	NE	Cílová hodnota indikátoru byla stanovena na 180, což je počet nově vybudovaná nebo inovovaná dětská nebo vzdělávací zařízení. 1x MŠ – 20, 3x ZŠ – 150 – viz indikátor 5 00 01. V tomto indikátoru jsou započítány i zařízení pro zájmové, neformální a vzdělávání.
B.1.2, B.2.1	B.1.2.4., B.1.2.5, B.2.1.1., B.2.1.2, B.2.1.3	IROP	4	9d	4.1	5 00 20	Podíl tříletých dětí umístěných v předškolním zařízení (v %)	Výsledek	77,3	31.12.2013	90,5	31.12.2023	NE	Cílová hodnota indikátoru byla převzata z Národního číselníku indikátorů z úrovně programového dokumentu IROP.
B.1.2, B.2.1	B.1.2.4., B.1.2.5, B.2.1.1., B.2.1.2, B.2.1.3	IROP	4	9d	4.1	5 00 30	Podíl osob předčasně opouštějící vzdělávací systém (v %)	Výsledek	5,4	31.12.2013	5,0	31.12.2023	NE	Cílová hodnota indikátoru byla převzata z Národního číselníku indikátorů z úrovně programového dokumentu IROP.
B.1.2, B.2.1	B.1.2.4., B.1.2.5, B.2.1.1., B.2.1.2, B.2.1.3	IROP	4	9d	4.1	5 01 20	Počet osob využívajících zařízení o děti do 3 let	Výsledek	0	31.12.2015	14	31.12.2023	NE	Cílová hodnota indikátoru byla stanovena na 14 osob, které mohou díky tomu, že je dítě umístěno v zařízení určené pro děti do 3 let, jít opět do práce. Jedná se o rodiče dětí mladších 3 let. Předpokladem je, že se tento počet bude navyšovat.

O2 Hasiči - naše pomoc	D.2.1	D.2.1.3	IROP	4	9d	4.1	5 70 01	Počet nové techniky a věcných prostředků složek IZS	Výstup	0	31.12.2015	2	31.12.2023	NE	Cílová hodnota indikátoru byla stanovena na 2 sety techniky a to na základě podmínek SC 1.3 dle Přílohy č.5 a dokumentu Zajištění odolnosti a vybavenosti složek IZS a zároveň s ohledem na výši alokace. Průměrná cena za jednu realizaci byla stanovena cca na 1,7 mil. Kč na základě již realizovaných tématicky podobných investičních akcí - nákup dopravního automobilu, určeného k záchraně a evakuaci osob.
	D.2.1	D.2.1.3	IROP	4	9d	4.1	5 75 20	Počet exponovaných území s nedostatečnou připraveností složek IZS	Výsledek	108	31.12.2014	48	31.12.2023	NE	Cílová hodnota indikátoru byla převzata z Národního číselníku indikátorů z úrovně programového dokumentu IROP.
Opatření: Příroda - naše chlouba	D.1.2.	D.1.2.1, D1.2.5.	OPŽP	4	27	4.2	45101	Počet opatření k omezení nepůvodních druhů (včetně mapování a monitoringu)	Výstup	0	31.12.2015	6	31.12.2023	2	Stanovená cílová hodnota odpovídá alokované částce na opatření a podmínkám OP. Dosažení cílové hodnoty je podmíněno konkrétními pravidly specifického cíle, které prozatím nejsou známy, proto může tato hodnota vykazovat určité odchylky.
	D.1.2.	D.1.2.1, D1.2.5.	OPŽP	4	27	4.2	451 02	Plocha území, kde byla provedena opatření (včetně mapování či monitoringu) proti nepůvodním druhům	Výstup	0	31.12.2015	38	31.12.2023	NE	Stanovená cílová hodnota odpovídá alokované částce na opatření a podmínkám OP. Dosažení cílové hodnoty je podmíněno konkrétními pravidly specifického cíle, které prozatím nejsou známy, proto může tato hodnota vykazovat určité odchylky.

	D.1.2.	D.1.2.1, D1.2.5.	OPŽP	4	27	4.2	45711	Počet lokalit se zvýšenou biodiverzitou	Výsledek	0	31.12.2015	9	31.12.2023	2	Stanovená cílová hodnota odpovídá alokované částce na opatření podmínkám OP. Dosažení cílové hodnoty je podmíněno konkrétními pravidly specifického cíle, které prozatím nejsou známy, proto může tato hodnota vykazovat určité odchylky.
--	--------	---------------------	------	---	----	-----	-------	---	----------	---	------------	---	------------	---	---

Příloha k SCLLD:

Mapa území MAS Valašsko – Horní Vsacko, z.s.



Seznam obcí MAS Valašsko – Horní Vsacko, z.s.

- Obec Janová
- Obec Halenkov
- Obec Hovězí
- Obec Huslenky
- Město Karolinka
- Městys Nový Hrozenkov
- Obec Velké Karlovice
- Obec Zděchov

Příloha k SCLLD MAS VALAŠSKO – HORNÍ VSACKO:

ANALÝZA RIZIK

Analýza rizik obsahuje jednoznačnou identifikaci rizik ohrožujících realizaci strategie a opatření k řízení identifikovaných rizik

Rizika jsou rozdělena do pěti oblastí:

- **finanční rizika** (souvisí se způsobem financování),
- **organizační rizika** (týká se například rozmístění škol, demografie, chování obcí a kraje),
- **právní rizika** (legislativa),
- **technická rizika** (např. stav budov, vybavení),
- **věcná rizika** (souvisejí věcně s řešeným tématem – např. se týkají kvality škol).

Hodnocení významnosti rizik je založeno na hodnocení očekávané pravděpodobnosti výskytu jednotlivých rizik a jejich dopadu (materiálního i nemateriálního) na dosažení cílů strategie.

Pravděpodobnost (v tabulce sloupec „P“) i dopad (v tabulce sloupec „D“) se hodnotí se na škále 1 až 5:

- **hodnota 1** představuje velmi malý dopad (resp. velmi malou pravděpodobnost),
- **hodnota 5** představuje velmi velký dopad (resp. velmi vysokou pravděpodobnost).

Významnost rizika pak bude součinem pravděpodobnosti a dopadu. Hodnota významnosti se bude pohybovat mezi 1 až 25.

Vlastníci jednotlivých rizik, tzn. organizace odpovědné za řízení a monitorování daného rizika, průběžně přehodnocují významnosti rizik a identifikují reálnost výskytu dané rizikové události.

Název rizika	Hodnocení rizika			Gestor rizika ¹	Název navrhovaných opatření k řízení rizik a snížení jejich významnosti
	Pravděpodobnost (P)	Dopad (D)	V=P*D		
Ekonomická / Finanční rizika					
Nedostatek finančních zdrojů na realizaci celé strategie a orientace MAS na jeden zdroj financování	5	5	25	realizátoři projektů	Vícezdrojové financování, využívání státních a krajských dotací, využívání jiných zdrojů (nadace, dárcovství, příspěvků partnerů)
Nedostatek finančních prostředků na režii MAS v dlouhodobém horizontu	3	5	15	vedení MAS	Finanční plánování
Zpoždění při proplácení projektů ze strany ŘO	3	4	12	realizátoři projektů	Intenzivní komunikace vedení MAS a ŘO
Organizační rizika					
Nedostatečné řízení realizace strategie	2	5	10	programový výbor	Výběr kvalitního vedoucího zaměstnance pro realizaci SCLLD
Nedostatečná komunikace v území MAS i ze strany ŘO	3	4	12	kancelář MAS	Pravidelná setkávání partnerů MAS, odpovědné řešení podnětů z území, akce MAS pro území, transparentní činnosti ŘO ve vztahu k MAS
Pasivita aktérů v území	4	4	16	kancelář MAS	Aktivizace území, jeho animace
Nedostatek podaných žádostí o dotace	2	4	8	kancelář MAS	Intenzivní propagace cílů MAS a programových rámců
Prosazování osobních zájmů v území	1	5	5	partneři MAS	Komunitní plánování, eliminace politických tlaků, správné obsazení výběrových komisí
Podcenění interní komunikace	2	3	6	vedení MAS	Pravidelné porady, udržování pravidelné komunikace s orgány MAS
Právní rizika					
Časté a nekoncepční změny v legislativě a závazných metodických pokynech	4	5	20	realizátoři projektů	Aktivní připomínkování pravidel, sledování změn
Únik informací v procesu realizace dotovaných projektů	3	4	12	kancelář MAS	Zajištění procesů přenosu informací, nastavení vlastních vnitřních předpisů

¹ Organizace (osoby) odpovědné za řízení a monitorování daného rizika

Závislost hodnocení projektů na pravidlech a metodikách dotačních programů	3	3	9	kancelář MAS	Aktivní připomínkování metodik dotačních programů, stanovená pravidla pro hodnocení vyplývající ze strategie
Technická rizika					
Nevyhovující zázemí kanceláře MAS, nedostateční materiální zabezpečení	2	3	6	kancelář MAS	Dlouhodobé plánování materiálních zdrojů MAS
Věcná rizika					
Relevance a aktuálnost navržených dílů, opatření a Fiche	4	4	16	realizátoři projektů	Aktualizace navržených opatření, sledování vývoje v území
Dodržování nastavených parametrů ve strategii – časový plán, finanční plán	3	4	12	kancelář MAS	Pravidelné hodnocení a plánování realizace strategie, aktivní evaluace projektů naplňujících strategií
Nedostatečná personální kapacita na realizaci strategie	3	4	12	kancelář MAS	Personální řízení, motivace zaměstnanců, zvyšování kvalifikace a prohlubování znalostí