



Strategie komunitně vedeného
místního rozvoje pro
programové období
2014–2020
v územní působnosti
Místní akční skupiny Pošumaví
z.s.

prosinec 2015, Klatovy

Obsah

Strategie komunitně vedeného místního rozvoje pro programové období 2014–2020 na územní působnosti Místní akční skupiny Pošumaví, z.s.....	4
1. Popis území a zdůvodnění jeho výběru.....	4
1.1. Základní informace o MAS.....	4
1.2. Historie vzniku a zdůvodnění územní působnosti.....	8
1.3. Popis území.....	9
2. Analytická část.....	11
2.1. Socio-ekonomická analýza.....	11
2.1.1 Obyvatelstvo.....	11
2.1.2 Život v obcích.....	15
2.1.3. Nezaměstnanost.....	15
2.1.4. Sociální služby.....	18
2.1.5. Zdravotnictví.....	21
2.1.6. Drogová problematika.....	22
2.1.7. Sociálně vyloučené lokality.....	22
2.1.8. Vzdělávání, školství.....	23
2.1.9. Doprava.....	26
2.1.10. Bydlení.....	28
2.1.11. Podnikatelské aktivity.....	30
2.1.12. Turistický ruch.....	31
2.1.13. Zemědělství a lesnictví.....	33
2.1.14. Životní prostředí.....	35
2.2. Analýza SWOT.....	39
2.2.1. Silné stránky.....	40
2.2.2. Slabé stránky.....	41
2.2.3. Příležitosti.....	44
2.2.4. Ohrožení.....	45
2.3. Analýza problémů a potřeb.....	46
2.3.1. Území a obyvatelstvo.....	47
2.3.2. Život v obcích.....	47
2.3.3. Nezaměstnanost na území MAS Pošumaví.....	48
2.3.4. Sociální a zdravotní služby.....	49
2.3.5. Drogová problematika a sociálně vyloučené lokality.....	51

2.3.6. Vzdělávání a školství.....	51
2.3.7. Doprava	52
2.3.8. Bydlení.....	53
2.3.9. Podnikatelské aktivity.....	53
2.3.10. Turistický ruch	54
2.3.11. Zemědělství a lesnictví	55
2.3.12. Životní prostředí	56
3. Strategická část.....	57
3.1 Dlouhodobá vize.....	57
3.2. Klíčové oblasti pro území MAS Pošumaví.....	59
3.3. Strategické cíle, které jsou rozpracovány do úrovně specifických cílů a opatření/(fichí):	59
3.3. Popis integrovaných a inovativních rysů strategie a hierarchie cílů, včetně jasných a měřitelných cílů pro výstupy a výsledky.....	69
3.4. Vazba na strategické dokumenty	73
3.5. Akční plán	75
3.5.1. Programový rámec Operačního programu Zaměstnanost	75
3.5.2 Programový rámec Programu rozvoje venkova na období 2014 - 2020	86
3.5.3. Programový rámec Integrovaného regionálního operačního programu.....	107
3.6. Vazba na horizontální témata	119
4. Implementační část	120
4.1 Popis řízení včetně řídicí a realizační struktury MAS.....	120
4.2 Popis postupů pro vyhlášení výzev MAS, hodnocení a výběr projektů s uvedením plánované personální kapacity.....	125
4.3 Popis animačních aktivit MAS	131
4.4 Implementace – spolupráce	132
4.5 Popis zvláštních opatření pro hodnocení – monitoring a evaluace	133
Přílohy	134
Příloha č. 1: Finanční plán a indikátory pro programové rámce	134
Příloha č. 2: Mapa území a seznam obcí	174
Příloha č. 3: Popis postupu zapojení komunity do vypracování strategie.....	180
Příloha č. 4: Analýza rizik	187
Příloha č. 5: Čestné prohlášení	194

Strategie komunitně vedeného místního rozvoje
pro programové období 2014–2020
na územní působnosti
Místní akční skupiny Pošumaví, z.s.

1. Popis území a zdůvodnění jeho výběru

1.1. Základní informace o MAS

MAS Pošumaví z.s. má 58 členů, tvoří ho 9 mikroregionů, DSO a měst, která vymezují územní působnost a dalších 47 členů z řad NNO a podnikatelů, kteří dotvářejí potřebnou paritu členské základny. Členy jsou i dvě střední školy zřizované Plzeňským krajem, které se řadí mezi veřejnoprávní subjekty. Podíl veřejné správy tak činí necelých 19 %.

Samotný princip partnerství bez ohledu na národní i evropské směrnice vyžaduje, aby v daném území úzce spolupracovala místní samospráva s podnikateli a občanskými iniciativami. Pouze spolupráce na široké platformě umožňuje nejen reálné a pro region potřebné výstupy, ale i skutečně účelné využití získaných finančních prostředků.

Tab. č.1: Členské mikroregiony a města

Pořadové číslo	Člen	Počet obcí	
1	Běleč, z.s.p.o.	16	
2	Kdyňsko	18	
3	Svazek obcí Měčínsko	3	
4	Plánicko, z.s.p.o.	11	
5	Střední Pošumaví	12	
6	Prácheňsko, z.s.p.o.	Mikroregion	Počet obcí
		Prácheňsko	13
		Pošumaví	13
		Slavník	10
7	Město Kasejovice		
8	Město Klatovy		
9	Město Sušice		

Zdroj: vlastní zpracování

Zájmové sdružení právnických osob Prácheňsko je historicky tvořeno třemi dalšími mikroregiony, které si udržují svoji identitu, ale navenek vystupují a v MAS Pošumaví jsou zastoupeny jako jeden celek.

Členské obce mikroregionů, které vyjádřily souhlas s realizací SCLLD na svém území jsou uvedeny v příloze. V rámci tohoto území se členy MAS Pošumaví staly následující podnikatelské subjekty nebo neziskové organizace, které jsou v seznamu řazeny abecedně:

Tab. č. 2a, b, c: Seznam členů MAS Pošumaví

Tab. č. 2a: Veřejný sektor – mikroregiony a obce

Číslo člena	Člen	Počet obcí		Zájmová skupina
1	Běleč, z.s.p.o.	16		1. infrastruktura
2	Kdyňsko	18		2. rozvoj podnikání
3	Svazek obcí Měčínsko	3		4. životní prostředí
4	Plánicko, z.s.p.o.	11		1. infrastruktura
5	Střední Pošumaví	12		2. rozvoj podnikání
6	Prácheňsko, z.s.p.o.	Mikroregion	Počet obcí	4. životní prostředí
		Prácheňsko	13	
		Pošumaví	13	
		Slavník	10	
7	Město Kasejovice			2. rozvoj podnikání
8	Město Klatovy			1. infrastruktura
9	Město Sušice			1. infrastruktura

Zdroj: vlastní zpracování

Tab. č. 2b: Veřejný sektor - školy

Číslo člena	Subjekt	Statut	Zájmová skupiny
10	Střední odborná škola Střední odborné učiliště Sušice	Veřejnoprávní subjekt	3. vzdělávání
11	Střední škola zemědělská a potravinářská Klatovy	Veřejnoprávní subjekt	3. vzdělávání

Zdroj: vlastní zpracování

Tab. č. 2c: Soukromý sektor

Pořadové číslo	Subjekt	Statut	Zájmová skupina
12	AgAkcent s.r.o.	podnikatel	3. vzdělávání
13	AGROMACHINE s.r.o.	podnikatel	2. rozvoj podnikání
14	ALFASTAV, spol. s r.o.	podnikatel	1. infrastruktura
15	ASAVETA. s.	podnikatel	2. rozvoj podnikání
16	ATRIUM, s.r.o.	podnikatel	1. infrastruktura
17	AUTO KALNÝ s.r.o.	podnikatel	1. infrastruktura
18	Ekofarma Bílek, s.r.o.	podnikatel	4. životní prostředí
19	EPIN s.r.o.	podnikatel	4. životní prostředí
20	Eva Mašková	podnikatel	1. infrastruktura
21	FARMA LOUŽNÁ s.r.o.	podnikatel	2. rozvoj podnikání
22	Folklorní spolek Klatovy	NNO	1. infrastruktura
23	Haas Fertigbau Chanovice s.r.o.	podnikatel	1. infrastruktura
24	Ing. Stanislav Šlehofer	podnikatel	1. infrastruktura
25	Ing. Vladislav Hlinka	podnikatel	1. infrastruktura
26	Jaroslava Kypetová	podnikatel	2. rozvoj podnikání
27	Kamil Pikhart	podnikatel	1. infrastruktura
28	Klatovské katakomby	NNO	2. rozvoj podnikání
29	Klub přátel Klatovska	NNO	1. infrastruktura
30	Komunitní škola Kdyňsko, o.s.	NNO	3. vzdělávání
31	Komunitní škola Švihov, o.s.	NNO	3. vzdělávání
32	LAMBERSKÁ STEZKA	NNO	2. rozvoj podnikání

33	MASO WEST s.r.o.	podnikatel	2. rozvoj podnikání
34	Měcholupská zemědělská, a.s.	podnikatel	2. rozvoj podnikání
35	Milan Doležal	podnikatel	1. infrastruktura
36	Modelklub č. 186 Bolešiny	NNO	2. rozvoj podnikání
37	Občanské sdružení Otisk	NNO	4. životní prostředí
38	PANORÁMA - občanské sdružení pro venkov na pomezí jižních a západ. Čech	NNO	1. infrastruktura
39	Pavel Princ	podnikatel	1. infrastruktura
40	Pionýr, z.s. - Pionýrská skupina Tuláci Klatovy	NNO	1. infrastruktura
41	Pošumavské sportovní sdružení okresu Klatovy o.s.	NNO	1. infrastruktura
42	Přátelé muzea Dr. Šimona Adlera v Dobré Vodě u Hartmanic	NNO	3. vzdělávání
43	Římskokatolická farnost Sušice	NNO	2. rozvoj podnikání
44	SPMP ČR pobočný spolek Klatovy	NNO	1. infrastruktura
45	Spolek pro rozvoj zemědělského podnikání – jihozápad	NNO	2. rozvoj podnikání
46	Sportovní klub Bolešiny	NNO	1. infrastruktura
47	SECURITY INVESTMENT s. r. o.	podnikatel	3. vzdělávání
48	Tělovýchovná jednota Sokol Mochtín	NNO	1. infrastruktura
49	TJ Haas Chanovice	NNO	1. infrastruktura
50	Úhlava, o. p. s.	NNO	3. vzdělávání
51	Veterinární centrum s.r.o.	podnikatel	2. rozvoj podnikání
52	Vlastivědná společnost Regio v Klatovech	NNO	1. infrastruktura
53	Výrobně - obchodní družstvo Velký Bor	podnikatel	2. rozvoj podnikání
54	Základní organizace Českého zahrádkářského svazu Klatovy I -	NNO	4. životní prostředí

	střed		
55	Základní organizace Českého zahrádkářského svazu Plánice	NNO	4. životní prostředí
56	Zdeněk Hynčík	podnikatel	1. infrastruktura
57	Zemědělské obchodní družstvo Hlavňovice	podnikatel	2. rozvoj podnikání
58	ZEMPO AG, s.r.o	podnikatel	2. rozvoj podnikání

Zdroj: vlastní zpracování

Místní akční skupina Pošumaví, z.s. působí na území 99 obcí, jejichž celková rozloha i s místními částmi činí 1 494 km² a k 31.12.2013 zde žije 84 462 obyvatel. Pro region je charakteristický velký počet menších sídel. Seznam obcí a jejich částí, včetně mapy, se nachází v příloze č. 2.

Složení členské základny odpovídá požadavkům na skladbu místních akčních skupin. Jsou v ní zastoupeny všechny tři sektory (veřejná správa, NNO a podnikatelé) a podíl veřejné správy nepřesahuje 49 % všech členů.

1.2. Historie vzniku a zdůvodnění územní působnosti

Místní akční skupina Pošumaví vznikla jako zájmové sdružení právnických osob na jaře roku 2004 na základě iniciativy obcí, podnikatelských subjektů a nestátních neziskových organizací z klatovského a domažlického okresu a okresu Plzeň – jih pro potřeby právě vyhlášeného programu LEADER ČR a následně LEADER+. Svou činností navazuje na aktivity občanského sdružení založeného již v roce 1999 pod názvem Šance pro jihozápad. Sdružení s podobným programem, tvořené převážně městy a obcemi, působilo na území okresů Domažlice, Klatovy, Plzeň – jih a Tachov. Vzhledem k tomu, že Šance pro jihozápad zejména svou velikostí nespĺňovala podmínky pro transformaci na MAS, tak se obce rozdělily podle svého přirozeného spádového území do menších celků. V současné době na území působnosti původní Šance pro jihozápad pracují kromě MAS Pošumaví i MAS Český les, MAS Aktivios a MAS sv. Jana z Nepomuku.

Přirozeným centrem MAS je město Klatovy, které je druhým největším městem Plzeňského kraje a zároveň bývalým okresním městem. Celá řada podniků služeb v dopravě,

zdravotnictví a dalších oblastech má dodnes okresní působnost, takže je logické, že do aktivit MAS Pošumaví se zapojila i další dvě města s rozšířenou působností – Horažďovice a Sušice, která leží na území okresu Klatovy. Město Kasejovice je stejně jako další obce ležící v okrese Plzeň - jih aktivním členem mikroregionu Prácheňsko, takže členstvím v MAS navazuje na dlouhodobou užitečnou spolupráci s obcemi na Horažďovicku. Podobná situace je na Kdyňsku, které spadá pod okres Domažlice. Zde je tradiční a efektivní spolupráce na celé řadě projektů s obcemi na Švihovsku.

Území působnosti MAS Pošumaví patří k nejdříve zalidněným oblastem České republiky, protože průměrná hustota osídlení je 57 obyvatel/km². V území se nacházejí především menší sídla, je zde 66 obcí, které mají méně než 500 obyvatel, což tvoří dvě třetiny všech obcí. Z tohoto důvodu se nejevilo jako efektivní řešit menší územní celky prostřednictvím metody LEADER a Místní akční skupina Pošumaví byla založena v dnešní podobě. O tom, že tento celek je životaschopný svědčí i skutečnost, že na přelomu let 2013 – 2014, se v další spolupráci rozhodl nepokračovat pouze městys Koloveč a naopak prostřednictvím DSO Kdyňsko přistoupila obec Hradiště. Počet obcí se tedy nezměnil, počet obyvatel i územní rozloha nedoznaly žádných dramatických změn. Tato dlouhodobá konsolidace stavu umožňuje se zabývat nikoliv administrativními, ale koncepčními a strategickými otázkami.

Území působnosti MAS Pošumaví má podobné ekonomické, demografické, sociální, historické, kulturní, geografické parametry a historii. Jde o oblast, kde na jedné straně je ekonomickým a sociálním problémem udržet obyvatele z důvodů nízkých obslužných funkcí a chybějících pracovních příležitostí, zároveň však, jde o území v relativně neporušeném přírodním prostředí.

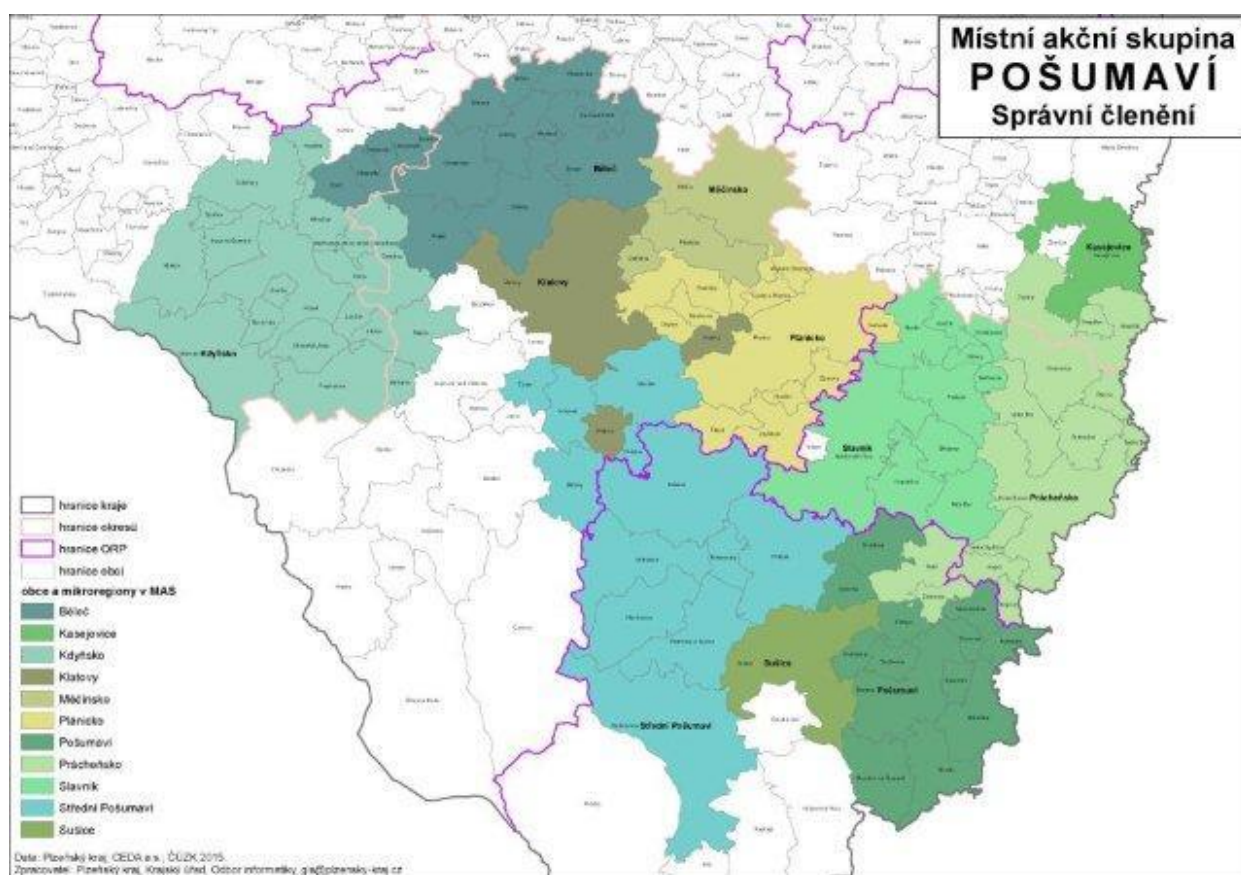
1.3. Popis území

Území působnosti MAS Pošumaví vzniklo přirozeným způsobem zdola - nahoru v regionu, který vykazuje shodné charakteristiky a řeší totožné problémy venkovských oblastí. Území je jednotné zejména svým charakterem sociálně ekonomickým. Jde o část Plzeňského kraje, která nenáleží již Šumavě (krajinným rázem, správou NP), není však současně ještě v přímém

správním vlivu Plzně. Byla proto zřejmá vůle obcí a dalších subjektů, regionálních aktérů k vytvoření většího celku, který je bude sdružovat a zastupovat.

S ohledem na území, kde se členské mikroregiony a samostatná členská města rozkládají (ve vnitrozemském pásu podél Šumavy) se přímo nabízelo pojmenovat nové vzniklé sdružení Místní akční skupinou Pošumaví, což se ukázalo jako šťastné. Název tohoto území je pro většinu obyvatel České republiky známý a snadno přiřaditelný.

Mapa č. 1: Správní členění MAS Pošumaví



Zdroj: Plzeňský kraj

Krajinným rázem je území velmi rozmanité, je zde zastoupeno předhůří Šumavy, Chudenicko – Švihovská pahorkatina, Plánský hřeben, na Horažďovicku pak krajina spíše rovinatá s četnými rybníky.

Podnebí regionu působnosti MAS Pošumaví ovlivňují především nadmořská výška a expozice terénu vůči proudění vzduchu. Vzhledem ke klimatu ostatních částí České republiky zde více převládají oceánické vlivy. Znamená to menší rozdíly teplot mezi zimou a létem a částečně vyrovnanější chod srážek, především ve vyšších polohách. Podnebí kraje je výrazně poznamenáno konfigurací terénu a návětrnými či závětrnými efekty Šumavy a Českého lesa. Podle klasifikace klimatických oblastí lze přiřadit území do dvou hlavních klimatických oblastí, mírně teplé (MT) a chladné (CH).

Mírně teplá oblast se nachází v nejnižších až středních polohách kraje a dělí se do dalších několika podoblastí. Z geomorfologického hlediska se jedná o pánevní oblasti a pahorkatiny, tedy území, která nemají ještě horský charakter. Průměrné roční teploty zde kolísají od 8,0 °C, naměřených v pánevních oblastech na Klatovsku a Plzeňsku, až po přibližně 5,5 ÷ 6,0 °C, které odpovídají horní hranici teplé oblasti. Počet letních dnů s maximální teplotou nad 25 °C se zde pohybuje mezi 20 až 50, mrazových dnů s minimální teplotou pod 0 °C bývá 110 až 160. Počet dnů se srážkou nad 1 mm kolísá od 90 do 120, celkově za rok naprší 450 až 700 mm. Počet dnů se sněhovou pokrývkou dosahuje v průměru 50 až 100 podle nadmořské výšky.

2. Analytická část

2.1. Socio-ekonomická analýza

2.1.1 Obyvatelstvo

Sídelní struktura území, na kterém působí Místní akční skupina Pošumaví je charakteristická velkým podílem menších obcí (tj. obcí do 200 obyvatel a obcí 200 – 499 obyvatel). V celém území tedy převládá venkovské obyvatelstvo nad městským. Více jak 2 000 obyvatel mají pouze tři města se statutem ORP Klatovy, Horažďovice a Sušice která jsou přirozenými centry celého území a pro obyvatele okolních obcí zajišťují základní standart občanské vybavenosti. Dalším přirozeným centrem je v západní části území město Kdyně, které jako jediné vedle tří výše zmiňovaných měst má více než 5000 obyvatel. Ostatní města ve sledovaném regionu nepřesahují počtem obyvatel 2000. Nad 1000 obyvatel mají pouze města Švihov, Kasejovice, Měčín, Plánice, Nalžovské Hory, Hartmanice, dále městys Kolinec a obec Hrádek. Problémem sídelní struktury větší části řešeného území není samotná velikostní

skladba obcí, ale především rozdrobenost osídlení, což se spolu s problematickou dopravní dostupností negativně podepisuje na rozvojových možnostech zájmového prostoru.

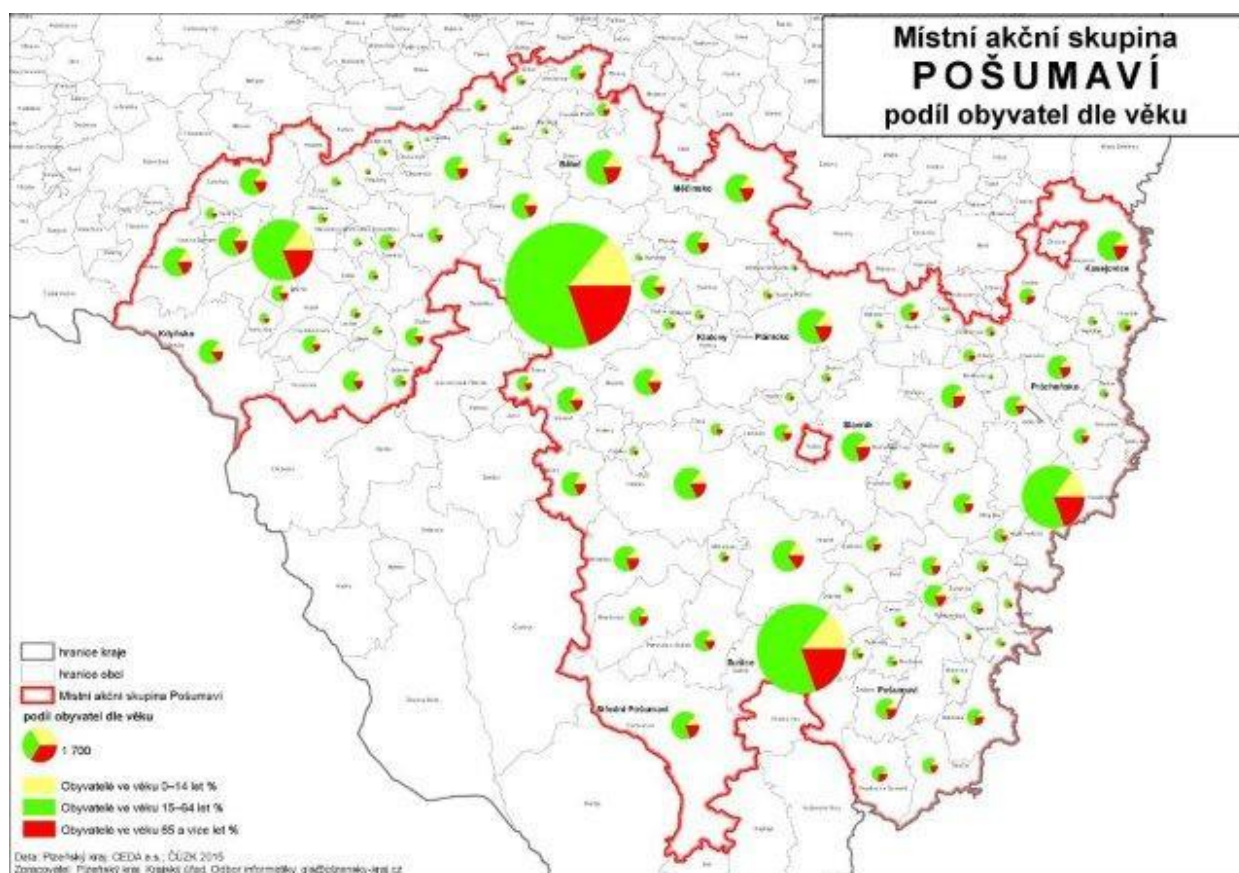
Tab. č. 3: Počet obyvatel 2008–2013 MAS Pošumaví celkem

MAS Pošumaví	2008 celkem	2008 z toho žen	2009 celkem	2009 z toho žen	2010 celkem	2010 z toho žen	2011 celkem	2011 z toho žen	2012 celkem	2012 z toho žen	2013 celkem	2013 z toho žen
Celkem MAS Pošumaví	85 197	43 398	85 278	43 409	85 206	43 359	84 702	43 118	84 538	43 025	84 305	42 846

Zdroj: ČSÚ

Z hlediska rozvoje sledovaného území (a celkově z hlediska fungování celé společnosti) je důležitá především věková struktura obyvatelstva. Z výše uvedené mapy vyplývá nejvyšší zastoupení v kategorii 15-64 let.

Mapa č. 2: Podíl obyvatel podle věku v území MAS Pošumaví

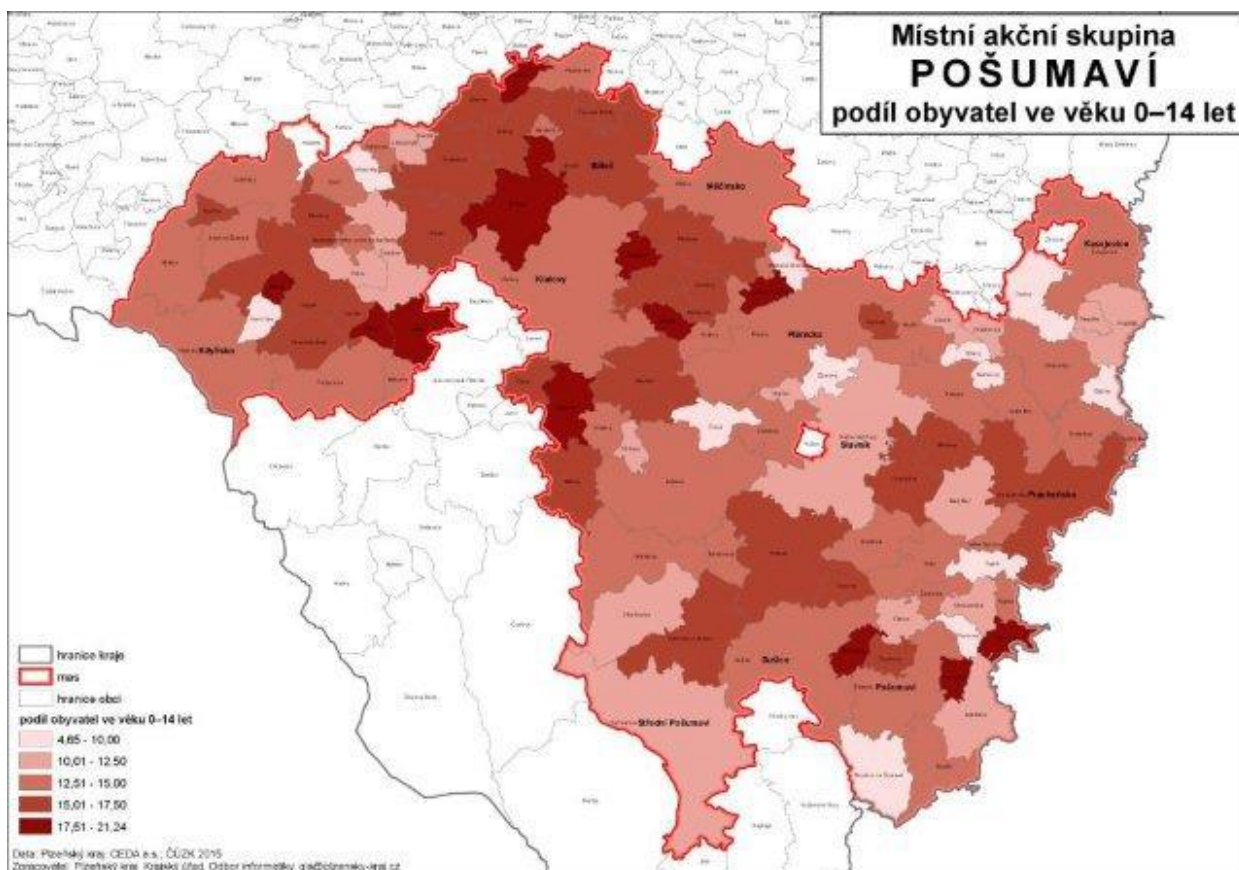


Zdroj: Plzeňský kraj

Do budoucna lze i nadále očekávat nárůst počtu seniorů (ekonomicky neaktivní složky), a to v důsledku přesunu početně silných poválečných ročníků do důchodového věku. Velmi silnou věkovou skupinu představují i dnešní obyvatelé ve věku okolo 35 let, což souvisí hlavně s porodním boomem na konci sedmdesátých let. V tabulkách a grafu se ukazuje, že v rámci územní působnosti Místní akční skupiny Pošumaví dochází k dramatickému poklesu osob v produktivním věku.

Vzhledem k tomu, že celkové počty obyvatel se nemění, ukazuje tato skutečnost jednak na stárnutí populace, tak na odchod mladších ročníků ze sledovaného území. Tito obyvatelé jsou leckde nahrazováni seniory, kteří se rozhodli využít relativně čistého a klidného prostředí Pošumaví k této fázi života.

Mapa č. 3: Podíl obyvatel území MAS Pošumaví do 14 let



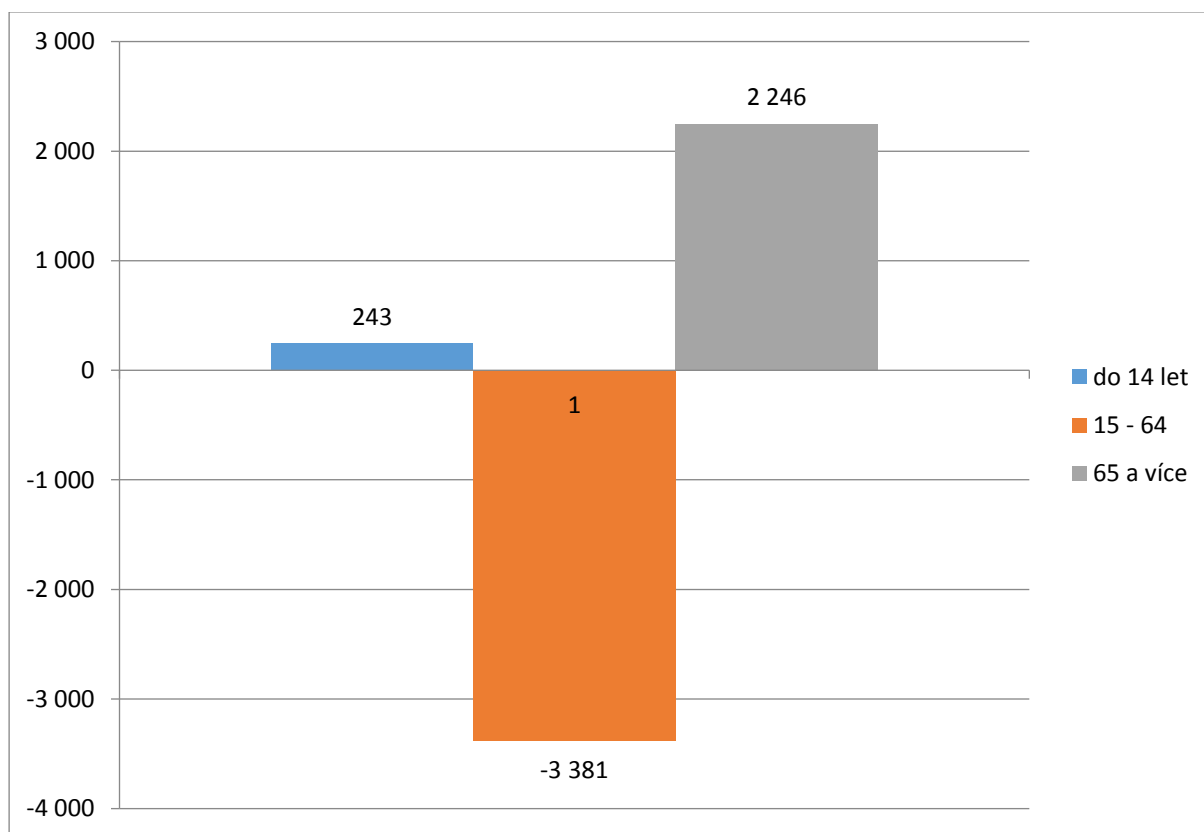
Zdroj: Plzeňský kraj

Tab. č. 4: Věkové složení 2008–2013 Místní akční skupina Pošumaví celkem

	2008 obyvatelé ve věku 0–14 let celkem	2013 obyvatelé ve věku 0–14 let celkem	2008 obyvatelé ve věku 15–64 let celkem	2013 obyvatelé ve věku 15–64 let celkem	2008 obyvatelé ve věku 65 a více let celkem	2013 obyvatelé ve věku 65 a více let celkem	obyvatelé ve věku 0– 14 let celkem + - 2013 a 2008	obyvatelé ve věku 15–64 let celkem + - 2013 a 2008	obyvatelé ve věku 65 a více let celkem 2013 a 2008
Celkem MAS Pošumaví	11 970	12 213	59 446	56 065	13 781	16 027	243	-3 381	2 246

Zdroj: ČSÚ

Graf č. 1: Graf Změny věkového složení obyvatel v jednotlivých kategoriích na území Místní akční skupiny Pošumaví v letech 2008 -2013



Zdroj: ČSÚ

Počet obyvatel v území působnosti Místní akční skupiny Pošumaví klesl v rozmezí let 2008 – 2013 podle údajů ČSÚ, jak vyplývá z následující tabulky č. 3, o 892 lidí.

2.1.2 Život v obcích

Spolky

Ve většině měst a obcí na území působnosti Místní akční skupiny Pošumaví funguje spolkový život. Tradičními nositeli tohoto života jsou ve většině sídel dobrovolní hasiči a myslivci. Tato dvě zájmová sdružení nemají ani ve většině organizací problém s průběžným omlazováním členské základny. Problémem především u Sboru dobrovolných hasičů je velmi často nevyhovující stav hasičáren a jejich vybavení, včetně venkovních požárních vodních nádrží. Při komunitním projednávání byla těmto problémům věnována značná pozornost a mnohé obce zhotovily řadu projektů, které jsou v zásobníku námětů.

Další tradiční organizace na venkově, jako jsou zahrádkáři, chovatelé, včelaři a další, již mnohdy konstatují, že jim členská základna stárne. Mimo tyto tradiční spolky se na venkově stále častěji objevují nově zakládaná sdružení na podporu konkrétních akcí nebo záchranu historických či jiných objektů. V rámci Místní akční skupiny Pošumaví působí takových sdružení několik. Tato sdružení se zabývají regionální historií, rekonstrukcí klatovských katakomb a doprovodným kulturním programem, modelářskou činností, podporou cestovního ruchu nebo i provozováním turistické infrastruktury. Další se zabývají vzděláváním a osvětou, a to ať profesní nebo všeobecnou. Spolky ve většině případů spolupracují s místními samosprávami, které v rámci možností i přispívají na jejich činnost nebo s nimi pořádají společné akce.

Kulturní a sportovní vybavenost a aktivity a infrastruktura pro kulturní a společenské akce je v území MAS Pošumaví nerovnoměrně zastoupena. Nejvíce zařízení se pochopitelně nachází ve větších městech – Klatovy, Sušice, Horažďovice. Ale malé obce nedisponují kvalitními zařízeními, která podporují kulturní a společenské vyžití ve venkovských oblastech MAS Pošumaví.

2.1.3. Nezaměstnanost

Nezaměstnanost postihuje pravidla více venkovské oblasti (mimo místa strukturálních změn jako např. Ústecko či Ostravsko), a je to zesilováno i rozlehlostí území a velkou vzdáleností

do center. V rámci jednání o problému byla uskutečněna panelová diskuze s pracovníky Kontaktního pracoviště v Klatovech (KoP v Klatovech), které je organizační složkou Úřadu práce České republiky – krajské pobočky v Plzni. Vzniklo transformací k 1. 4. 2011 z Úřadu práce v Klatovech, který byl zřízen 17. září 1990. Dne 1. června 1991 bylo otevřeno Dislokované pracoviště v Sušici a dne 1. ledna 1994 v Horažďovicích. Od 1. dubna 2004 se stala součástí úřadu práce také státní sociální podpora a od 1. ledna 2012 dále přešla agenda hmotné nouze, která dosud spadala pod městské úřady.

Tabulka č. 5 :Srovnání míry nezaměstnanosti v okrese Klatovy a v celé ČR

	2004	2005	2006	2007	2008	2009	2010	2011	2012	2013
Klatovy	7,5	7,9	7,7	6,3	5,5	7,7	8,9	8,5	9,1	7,3
ČR	9,2	9,0	8,1	6,6	5,4	8,0	9,0	8,6	9,4	8,2

Zdroj: Portál MPSV, dostupné z WWW:

http://portal.mpsv.cz/stat/nz/casove_rady (vlastní zpracování)

Dominantním centrem z hlediska zaměstnanosti jsou Klatovy (potravinářský, textilní, strojírenský a zpracovatelský průmysl, výroba optiky), které jsou i regionálním centrem veřejné autobusové dopravy. Největšími zaměstnavateli jsou zde Klatovská nemocnice, Drůbežářský závod Klatovy, a.s., Klatovské rybářství, a.s., Zpracovna ryb Klatovy a.s., Pekárny a cukrárny Klatovy, a.s., Mlékárna Klatovy, a.s. (potravinářství), JITONA Klatovy, a.s. (výroba nábytku), RODENSTOCK, s.r.o. (optika).

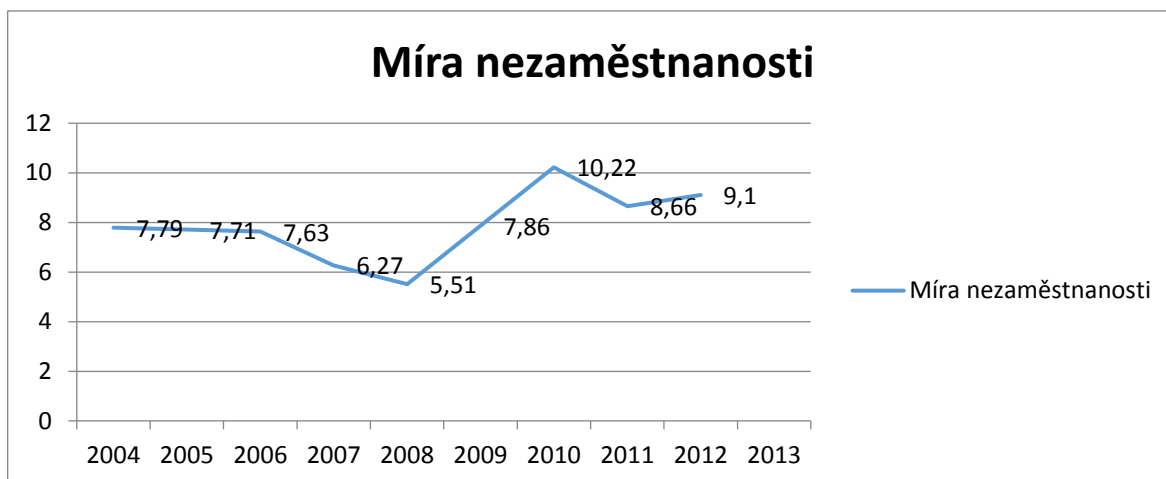
Další významná centra zaměstnanosti představují Kdyně (ElitexMachinery, s.r.o. – strojírenství, Kdynium, a. s. - závody přesného lití) a Horažďovice (Lyckebyamylex, a.s. – výroba škrobu, Bohemia Sport, s.r.o. – výroba sportovních potřeb, Atrium, s.r.o. – dřevostavby Horažďovice, Hasit – Šumavské vápenice a omítkárny, s.r.o.).

V Sušici patří mezi největší zaměstnavatele Západočeské konzumní družstvo.

Problémem je nízké uplatnění kvalifikovaných pracovních sil na území MAS Pošumaví a jejich odchod mimo území MAS Pošumaví.

Vývoj míry nezaměstnanosti v okrese Klatovy v období 2004 – 2013 ukazuje na zhoršení příležitosti získání zaměstnání po nástupu hospodářské krize po roce 2008 (graf. č. 2).

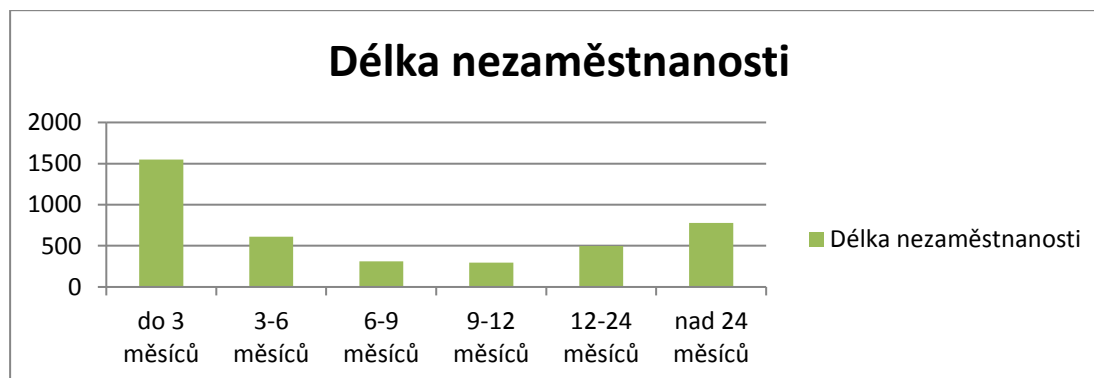
Graf č.2: Vývoj míry nezaměstnanosti v okrese Klatovy v období 2004 – 2013 (k 31. 12. 2013)



Zdroj: Portál MPSV, dostupné z WWW:

<https://portal.mpsv.cz/upcr/kp/plk/kop/klatovy/statistiky/stat-mesic> (vlastní zpracování)

Graf č. 3: Uchazeči z hlediska délky nezaměstnanosti na KoP v Klatovech (k 31. 12. 2013)



Zdroj: Portál MPSV, dostupné z WWW:

<http://portal.mpsv.cz/sz/stat/nz/qrt> (vlastní zpracování)

Podle Zprávy o situaci na krajském trhu práce, o realizaci APZ v roce 2013 a strategie APZ pro rok 2014 vydané úřadem práce České republiky, krajskou pobočkou v Plzni, je na území působnosti Místní akční skupiny Pošumaví nejvíce problémovým regionem Plánicko. Byly zde nabízeny pouze sezonní pracovní příležitosti jako je práce v lese, činnost v rekreační

oblasti Hnačovska, v oblasti kamenolomů podniká firma HERKU a v oblasti montáže kabelů firma Wolfle s.r.o. v Zavlekově. Stejně jako jinde je i zde velmi řídká dopravní síť, navíc pouze autobusová doprava. S ohledem na charakter regionu (zemědělství, jednoduchá malovýroba, spíše dojíždění do větších center) je zde velmi malá nabídka volných pracovních míst.

K tomu se připojuje i neuspokojivá nabídka pracovních příležitostí pro znevýhodněné skupiny obyvatel jako jsou osoby se zdravotním postižením nebo zkrácené pracovní úvazky pro pečující osoby, matky na rodičovské dovolené. Jedním z možných řešení je vytvořit sociální podnik, který bude zaměřený na podnikání v oblastech, které mají charakter služeb, které v dané oblasti chybí.

V současné době se situace mění k lepšímu a nejen že klesá značně nezaměstnanost, ale je poměrně velká nabídka volných míst. Z uvedených čísel je zřejmé, že procento nezaměstnanosti je nižší než krajský průměr. Proto na základě této diskuze bylo dohodnuto, že opatření MAS v Pošumaví nebudou zaměřena na tuto problematiku, kterou plně pokrývá Kontaktní pracoviště Úřadu práce.

2.1.4. Sociální služby

Sociální služby na území MAS Pošumaví jsou zajišťovány neziskovými organizacemi, církevními organizacemi, městy, organizacemi zřizovanými městem a fyzickou osobou. Vedle toho jsou rovněž využívány i služby okolních regionů s vazbou na Plzeň. Některé obce území rovněž podporují sociální služby a zřizují pro ně potřební zázemí.

Většina poskytovaných sociálních služeb se nachází ve městě Klatovy. Bohužel nejsou služby rovnoměrně rozmístěny po celém území. Výskyt těchto služeb je zejména v periferních částech území nedostatečný. Na to samozřejmě navazují problémy s dopravou, kdy klienti musí za těmito službami dojíždět i několik desítek kilometrů.

V oblasti Klatovska se služby zaměřují převážně na 3 skupiny uživatelů. Jsou to služby pro děti, mládež a rodiny s dětmi, služby pro osoby se zdravotním postižením a seniory a služby pro osoby ohrožené sociálním vyloučením. Naopak např. osoby se sluchovým postižením

nemají k dispozici žádnou službu. Chybí zde doprovod, není tlumočnická a možnost komunikace pro sluchově postižené.

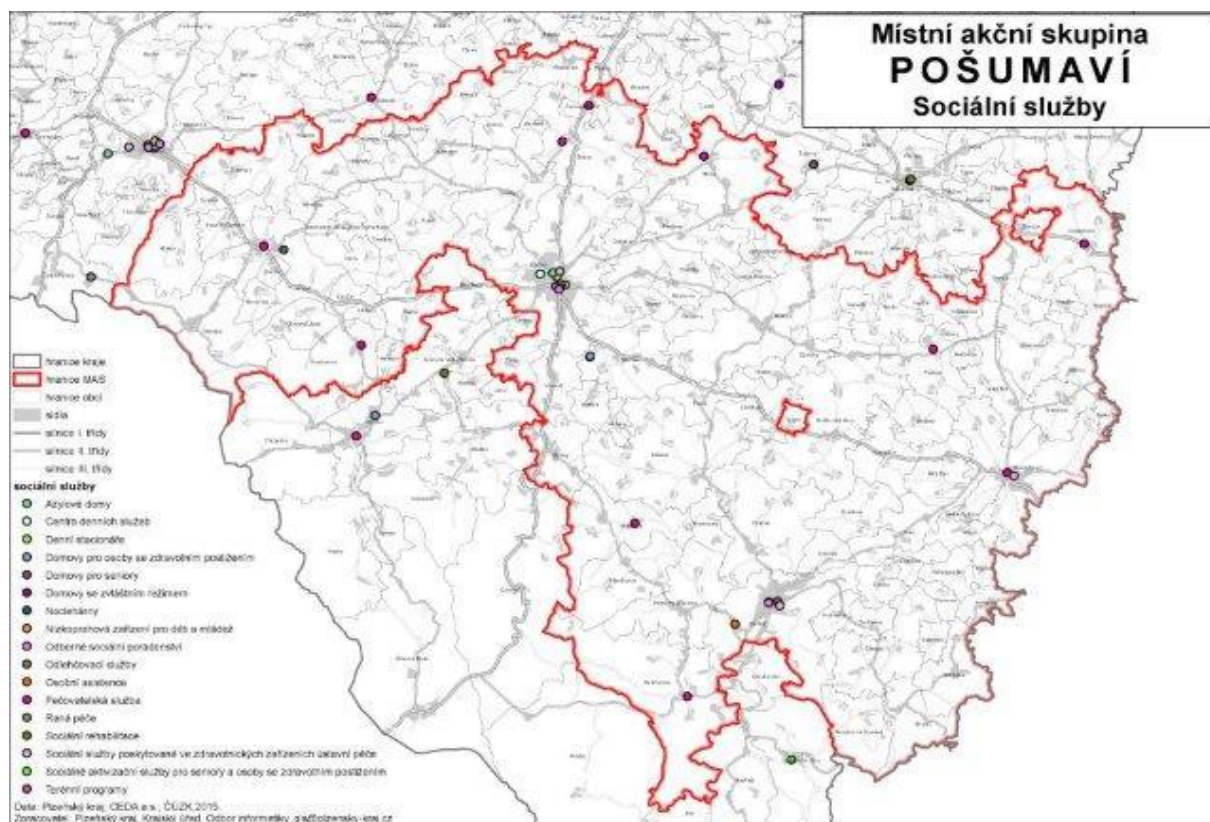
Na Sušicku působí v oblasti sociálních služeb několik místních a několik regionálních institucí (např.: Oblastní charita Sušice, Sociální služby města Sušice, či Nemocnice Sušice, o.p.s.). Koncepčně jsou sociální služby na Sušicku řešeny podle Komunitního plánu, který byl v současné době aktualizován.

V území je absence programů pro rodiny se zdravotně postiženými dětmi (+ kontakty s ostatními rodinami) a také zde chybí stacionáře pro starší děti se zdravotním postižením (nad 7 let). Na území MAS nastává také problém spolupráce se soukromými osobami/institucemi při zajištění bezbariérovosti vstupu do komerčních prostor ve vlastnictví soukromých osob či firem.

Dále chybí pracovní příležitosti pro osoby se zdravotním postižením nebo zkrácené pracovní úvazky pro pečující osoby, matky na rodičovské dovolené. Řešením by mohlo být například vytvoření sociálního podniku, který by poskytoval chybějící služby v regionu.

Nejvíce neuspokojených zájemců evidují domovy pro seniory, dále pak azylové domy a domov pro osoby se zdravotním postižením. Údaje o neuspokojených zájemcích o pobytové služby péče však mohou být zavádějící, protože pořadníky obsahují i budoucí uživatele, kteří podali žádost preventivně, do budoucna.

Mapa č. 4: Rozmístění sociálních služeb na území MAS Pošumaví



Zdroj: Plzeňský kraj

Velkým problémem je také nedostupnost pobytových služeb se sociální a zdravotní péčí v obcích. Bohužel chybí finanční prostředky na využití potenciálně vhodných prostor a na provozování domova pro seniory v menších sídelních celcích.

Osoby, které potřebují komplexní péči, ale nebyl jim přiznán příspěvek na péči, se nemohou dostat do domova pro seniory (DS podmiňuje přijetí přiznáním příspěvku na péči).

V území je malý počet domů s pečovatelskou službou nebo dům s byty zvláštního určení na více místech. V budoucnu je podle plánu komunitních služeb na Klatovsku počítáno s výstavbou tří nových DPS – v Plánici, Dolanech a Poleni. Je potřeba se však zamyslet nad tím, co bude s lidmi, kteří do nich přijdou ve chvíli, kdy jim již nebude stačit pečovatelská služba, a budou potřebovat službu pobytovou. Opět zde nastává problém nízké kapacity domovů pro seniory. Velmi malá je také kapacita sociálních lůžek v klatovské nemocnici.

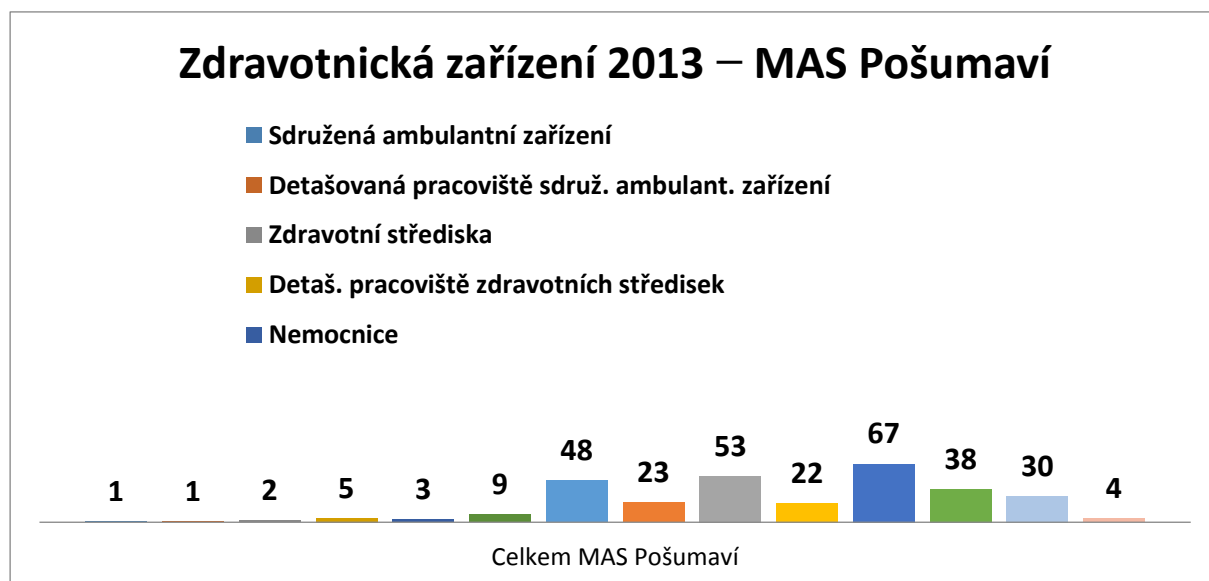
2.1.5. Zdravotnictví

Zdravotnictví na území MAS zabezpečují lůžková zařízení Nemocnice s poliklinikou Klatovy, Nemocnice v Sušici a Nemocnice následné péče (Léčebna dlouhodobě nemocných) Horažďovice. Z oblasti Kdyňska dojíždí část pacientů mimo území MAS, do nemocnice v Domažlicích. Lékařské služby první pomoci pro dospělé, děti a stomatologii poskytují Záchranná zdravotnická služba Klatovy – pro děti a dospělé, ZZS Klatovy – LDN Horažďovice – všeobecná, Stomatologická pohotovost na Klatovsku – nestátní zdravotnické zařízení, Stomatologická pohotovost na Horažďovicku – nestátní zdravotnické zařízení.

V Klatovech též sídlí pobočky Zdravotního ústavu Plzeňského kraje a Hygienické stanice Plzeňského kraje. Zlepšení služeb pro pacienty přinesla v minulém období nově otevřená nemocnice v Klatovech, zřizovaná Plzeňským krajem.

V Klatovech, Sušici a v Horažďovicích jsou lůžková zdravotnická zařízení a zároveň zde ordinují praktičtí lékaři i specialisté. Ve větších obcích zájmového území jsou zdravotní střediska s ordinacemi praktických lékařů pro dospělé, pro děti a dorost, gynekologické a stomatologické ordinace.

Graf č. 4: Celkový počet zdravotnických zařízení na území MAS Pošumaví



Zdroj: ČSÚ

2.1.6. Drogová problematika

V Plzeňském kraji, a tudíž ani na území působnosti Místní akční skupiny Pošumaví, není ustanovena protidrogová komise. Její náplň činnosti zajišťuje Komise sociální Rady Plzeňského kraje. Krajský protidrogový koordinátor Plzeňského kraje (dále také protidrogový koordinátor) je v organizační struktuře Krajského úřadu Plzeňského kraje zařazen na odboru sociálních věcí v oddělení organizačně správním. Protidrogový koordinátor se zabývá též agendou prevence kriminality. Z řešených případů drogové kriminality podle expozitury Policie České republiky v Plzni vyplývá, že největším přetrvávajícím problémem jsou indoor pěstírny konopí organizované vietnamskou komunitou. V minulém období byly odhaleny i na území působnosti Místní akční skupiny Pošumaví. Marihuanou z uvedených pěstíren je částečně pokryt domácí trh, většina je však určena k vývozu do zemí západní Evropy. Problematický se také jeví velký počet drobných „varen“ metamfetaminu, který opět nejvíce zasahuje příhraniční oblasti a také pravděpodobně území působnosti Místní akční skupiny Pošumaví.

2.1.7. Sociálně vyloučené lokality

Na území MAS Pošumaví se podle Gabalovy studie nalézají dvě lokality označené jako sociálně vyloučené, a to Klatovy a Horažďovice. Je tomu tak podle mapy dle obcí s rozšířenou působností z května 2015 (zdroj MMR). V těchto lokalitách se jedná o občany, kteří mají ztížený přístup k institucím a službám, jsou prakticky vyloučeni ze společnosti a nemají dostatek kontaktů mimo sociálně vyloučenou lokalitu.

Důvodem byly situace, které vedou k životní krizi (ztráta zaměstnání, platební neschopnost, problémy s bydlením, problémy dětí ve škole, nemoc atd.). Sociálně vyloučení lidé obvykle nestojí před jedním problémem, ale před jejich komplexem, přičemž mnohý z nich by i jednotlivě ohrožoval normální fungování člověka ve společnosti. Tito lidé se přizpůsobují podmínkám sociálního vyloučení, a osvojují si jednání, které je často v rozporu s hodnotami většinové společnosti.

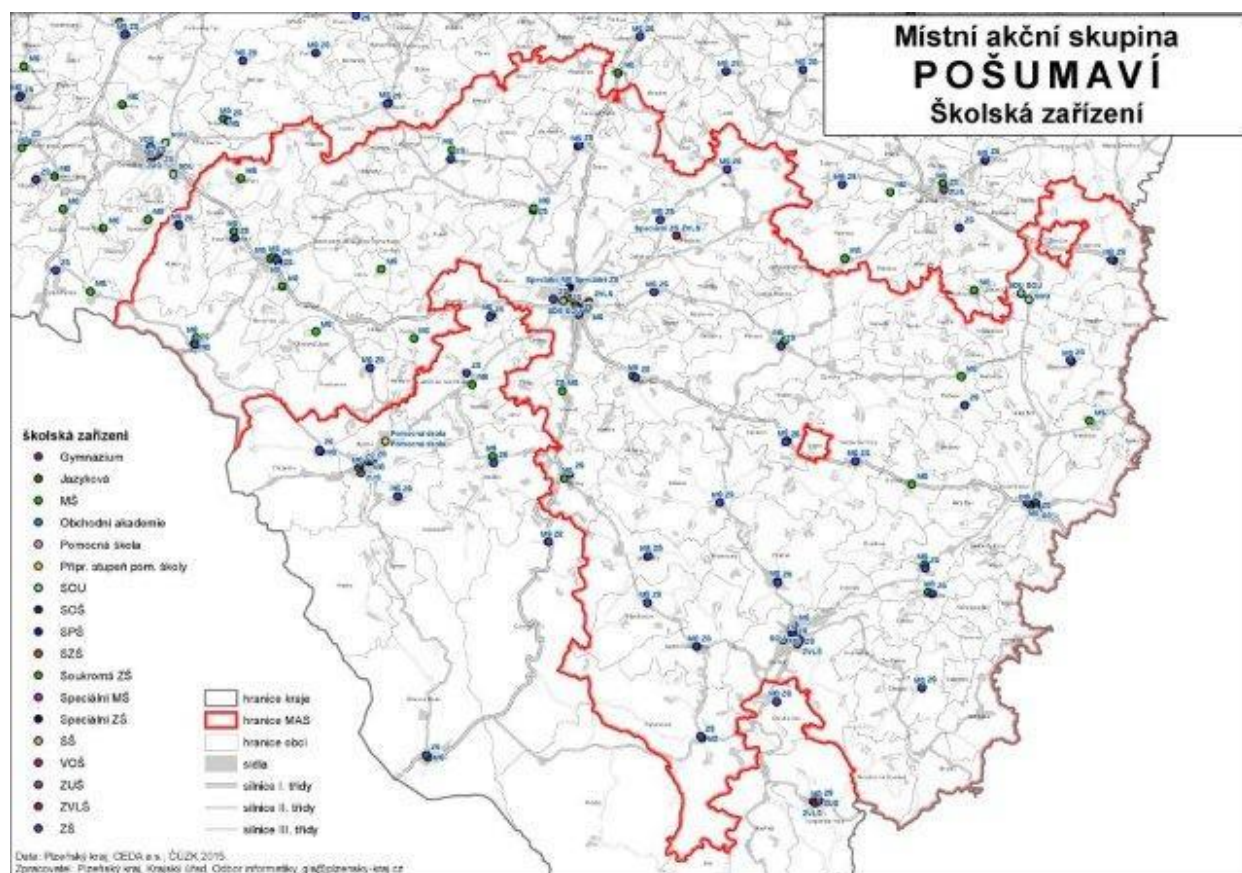
Na území MAS do této skupiny se zpravidla zahrnují

- bezdomovci, a osoby žijící v nevyhovujícím nebo nejistém ubytování
- osoby žijící v sociálně vyloučených lokalitách.

2.1.8. Vzdělávání, školství

Počátek 21. století představuje období velkých změn na trhu práce, ve strukturách zaměstnanosti a v růstu požadavků na lidské zdroje a pracovní sílu. Ubývají málo kvalifikovaná pracovní místa a naopak roste počet míst s vyššími kvalifikačními požadavky. Podle Evropské komise by měly jednotlivé státy EU spolupracovat a usilovat o vytvoření takového systému školství, který bude lépe odpovídat potřebám absolventů i požadavkům zaměstnavatelů.

Mapa č. 5: Rozmístění školských zařízení na území MAS Pošumaví



Zdroj: Plzeňský kraj

Tab. č. 6: MAS Pošumaví – školství celkem r. 2013

	Mateřská škola – počet tříd	Základní škola – (1.–5. ročník) počet tříd	Základní škola – (6.–9. ročník) počet tříd	Základní škola (1.–9. ročník) počet tříd	Základní škola celkem počet tříd	Gymnázia a počet škol	SŠ - obory středních odborných a praktických škol - počet škol	SŠ - obory středních odborných učilišť a odborných učilišť počet škol	Základní umělecké školy počet škol
MAS Pošumaví	118	38	1	309	348	2	5	6	4

Zdroj: ČSÚ

Předškolní vzdělávání

Oblast předškolního vzdělávání je vzhledem k věkové skupině, která tento segment školství navštěvuje, ovlivněna nárůstem počtu narozených dětí v nedávné minulosti nejvíce. Na území působnosti Místní akční skupiny Pošumaví je v současnosti 118 tříd mateřských škol. V současné době se v některých obcích projevuje nedostatek kapacit a je značná zastaralost vybavení venkovních prostor.

Základní školy

Na sledovaném území se nachází 38 tříd základních škol s 1 – 5 třídou a 309 tříd ve školách s vyučováním od první do deváté třídy. Značným problémem jsou nedostatečné finanční prostředky na údržbu a modernizaci školní infrastruktury. Objektivně velmi rychle zastarává vybavení výpočetní technikou a vybavení moderními přístroji v technických a přírodovědných disciplínách. Z hlediska uplatnění na trhu práce by se měla zlepšit výuka jazyků moderními metodami.

Zájmové vzdělávání

Školská zařízení pro zájmové vzdělávání (střediska volného času, školní družiny a školní kluby) motivují, podporují a vedou děti, žáky, mládež a ostatní k rozvoji osobnosti, k získávání klíčových kompetencí, ke smysluplnému využívání volného času s širokou nabídkou pestrých aktivit, čímž zajišťují optimální formou primární prevenci sociálně patologických jevů a ovlivňují rizikové chování cílových skupin.

Učňovské školství

Podle informací podnikatelů i většinového zřizovatele Plzeňského kraje je jednou z největších slabin ve vzdělávacím systému nejen v zájmovém území. Celá řada učebních oborů má problémy s naplněním kapacity, některé se neotevírají v jednotlivých letech vůbec. Tento trend se začíná negativně projevovat na trhu práce.

Středoškolské vzdělávání

Střední školy na území působnosti Místní akční skupiny Pošumaví jsou vesměs zřizovány Plzeňským krajem. V zájmovém území se podle dostupných informací nachází 13 středních škol. Kapacita volných míst je zatím dostatečná, některé školy mají naopak problém s jejím naplněním a mnohdy se tak děje na úkor právě učebních oborů. Obecně lze říci, že školy mají obdobně názor, že objektivně velmi rychle zastarává vybavení výpočetní technikou a vybavení moderními přístroji v technických a přírodovědných disciplínách. Z hlediska uplatnění na trhu práce by se měla zlepšit výuka jazyků moderními metodami.

Vyšší odborné vzdělávání

Vyšší odborné školy po jistou dobu nahrazovaly chybějící nabídku studijních programů vysokých škol. Na území působnosti Místní akční skupiny Pošumaví z.s. vznikla vyšší odborná škola jako součást stávající střední školy. Na začátku své existence nahrazovala především absenci prakticky orientovaného bakalářského studia ve studijních programech vysokých škol. Tehdejší Vyšší odborná škola, obchodní akademie a Jazyková škola s právem státní závěrečné zkoušky, Klatovy pokračovala ve vlastním oborovém zaměření střední školy oborově podobnými studijními programy VOŠ.

Vysoké školy

Na území působnosti Místní akční skupiny Pošumaví, z.s., v Klatovech, bylo Českou zemědělskou univerzitou v Praze zřízeno konzultační středisko, ve kterém probíhá kombinovaná výuka na bakalářském i magisterském stupni studijního oboru Veřejná správa regionální rozvoj. Organizaci výuky zajišťuje ze strany univerzity její provozně ekonomická fakulta a v Klatovech člen Místní akční skupiny Pošumaví, z.s. Úhlava o.p.s.

Komunitní školy

Nově vznikající systém celoživotního vzdělávání je založený na zájmu občanů a samospráv podporovat vzdělávací aktivity přímo v jednotlivých sídlech na bázi dobrovolnosti. Na území Místní akční skupiny Pošumaví byl podpořen díky projektu Evropského sociálního fondu, jehož nositelem bylo město Švihov.

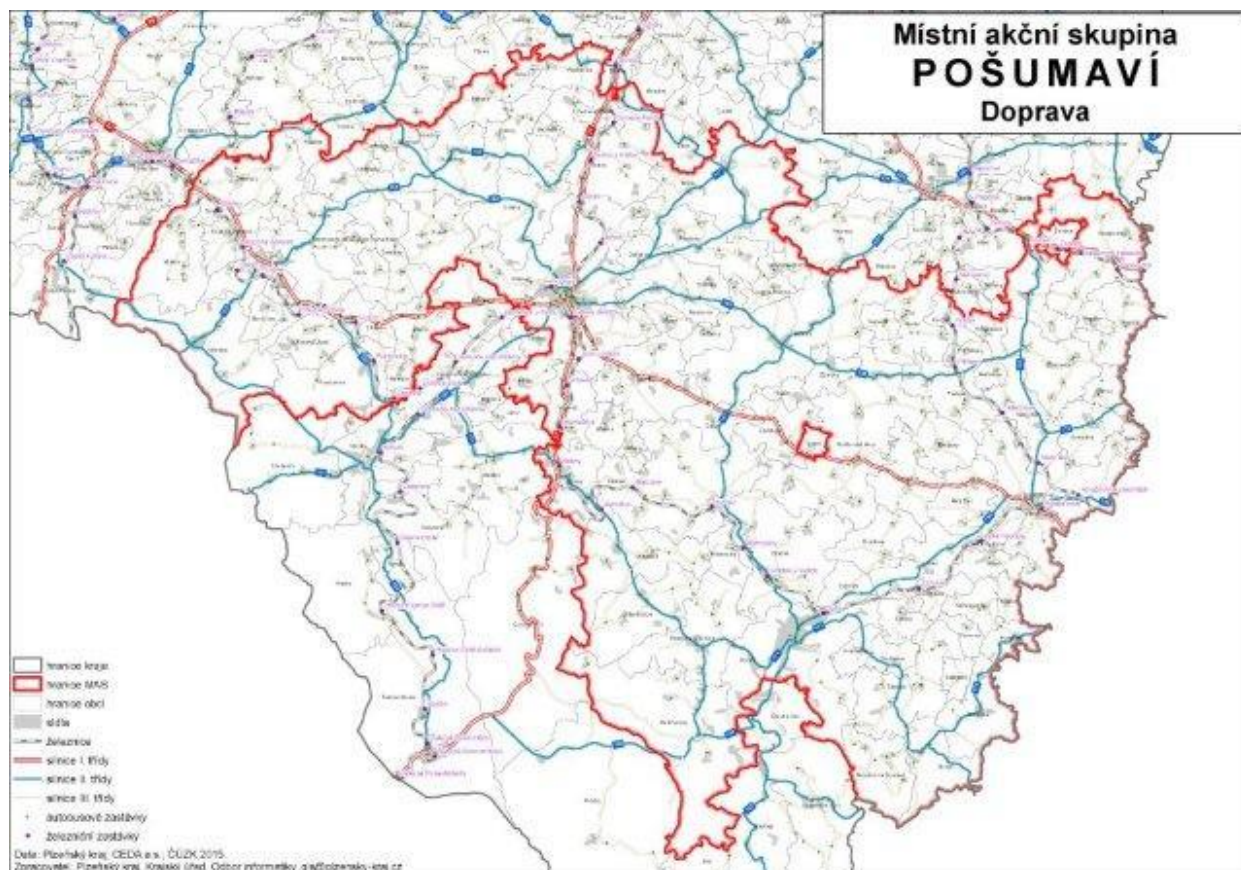
2.1.9. Doprava

Silniční doprava

Poloha řešeného území je dlouhodobě utvářena především trasováním základních komunikačních směrů. Klíčové mezinárodní trasy se regionu v současnosti víceméně vyhýbají. Nedostatečné je napojení celého zájmového území MAS Pošumaví na dálnice a rychlostních komunikace, které se v území nevyskytují. K nejbližší dálnici D5 u Plzně vede pouze zmiňovaná mezinárodní silnice I/27, na které doposud nebyly vybudovány obchvaty obcí. Další rychlostní komunikace R4 je budována na trase Písek – Dobříš – Praha a z ní rovněž nejsou vedeny do Pošumaví žádné kapacitní přivaděče.

Zbytkem území MAS procházejí jen nepříliš frekventované silnice II. a III. třídy a místní komunikace, které zajišťují základní dopravní dostupnost všech obcí. Tato hustá síť pozemních komunikací, která by měla podporovat integraci venkovského prostoru se spádovými centry, je však dlouhodobě negována špatným technickým stavem komunikací II. a III. třídy a místních komunikací.

Mapa č. 6: Dopravní síť na území MAS Pošumaví



Zdroj: Plzeňský kraj

Železniční doprava

Ve stejných základních směrech jako u silniční sítě existuje i železniční spojení. Železniční doprava na těchto tratích nehraje větší význam. Z hlediska přepravy osob jsou nejvíce využívány tratě Plzeň – Klatovy a České Budějovice – Horažďovice – Plzeň, které jsou elektrifikované. Napříč územím MAS prochází regionální železniční trať Horažďovice – Sušice – Klatovy – Kdyně – Domažlice, která by se v budoucnu měla stát jednou z hlavních os integrovaného dopravního systému v oblasti Pošumaví. V severovýchodní části území prochází železniční trať Strakonice – Kasejovice – Nepomuk. Železniční doprava slouží především k dennímu pohybu za prací, v letních měsících je také využívána turisty (včetně cykloturistů a vodáků), kteří se pohybují v prostoru jihozápadních Čech.

Cyklistická doprava

I když Místní akční skupina Pošumaví, z.s. působí v regionu se značně členitým terénem, i zde se najdou oblasti, kde lidé využívají kolo za svými denními cestami do zaměstnání a žáci do škol. Cyklistická doprava by měla být řešena hlavně v největším městě, tedy v Klatovech. V regionu je také několik dalších menších měst, kde má cyklistická doprava díky geografické dispozici tradici a je průběžně řešena. Jde například o Horažďovice, Sušici, Kdyni, Dolany, Švihov nebo Kasejovice. Součinností dopravních prostředků kolo/vlak lze zejména v příměstských oblastech velmi dobře konkurovat automobilové dopravě. Kromě kvalitně fungující vlakové dopravy je také důležité vybavení stanic cyklostojany a cyklogarážemi v duchu systému Bike & Ride. Jak ale ukázal namátkový průzkum, vybavení železničních stanic a zastávek na území působnosti MAS Pošumaví v duchu systému Bike & Ride, je dosud velmi slabé. Je to způsobeno především dlouhodobě problematickými majetkovými vztahy (část nádraží patří SŽDC s.o., část ČD jako dopravci) a malou osvětou v této oblasti.

2.1.10. Bydlení

Domovní fond je v regionu proměnlivý. Zatímco ve městech došlo díky výstavbě v uplynulých desetiletích k částečné výměně bytového a domovního fondu, v nejmenších venkovských obcích tvoří domovní fond především starší venkovské chalupy nebo starší rodinné domy. Nová výstavba je v nejmenších vesnicích a osadách s výjimkou okolí Klatov sporadická.

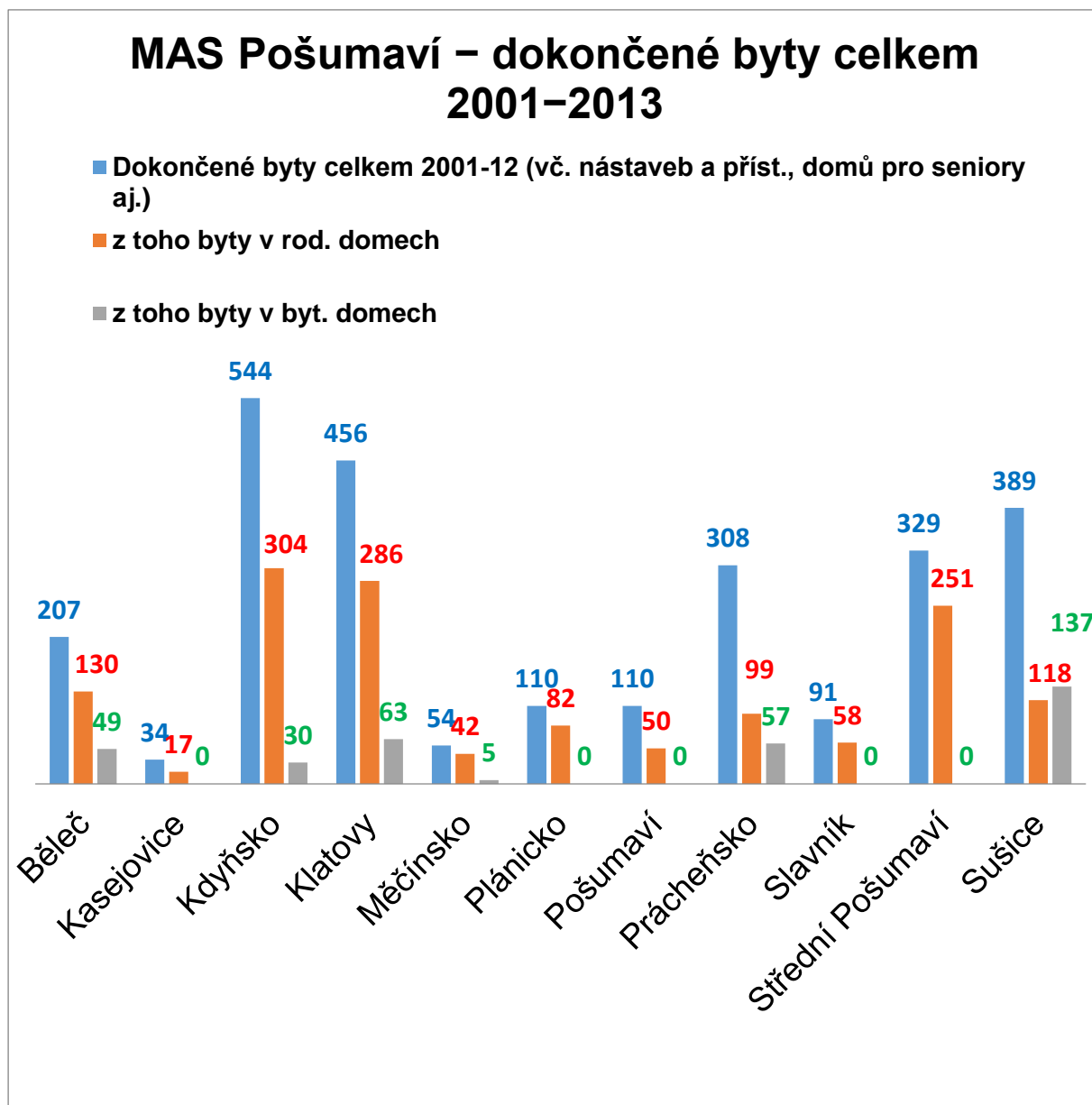
Tab. č. 7:MAS Pošumaví z.s. – dokončené byty celkem 2001–2013

Mikroregion	Dokončené byty celkem 2001-13 (vč. nástaveb a příst., domů pro seniory aj.)	z toho byty v rod. domech	z toho byty v byt. domech
Běleč	208	131	49
Kasejovice	34	17	0
Kdyňsko	540	301	30
Klatovy	456	286	63
Měčínsko	54	42	5
Plánicko	110	82	9
<i>Pošumaví</i>	78	40	0
<i>Prácheňsko</i>	340	109	57
<i>Slavník</i>	91	58	0
Celkem Prácheňsko	492	191	57
Střední Pošumaví	329	251	0
Sušice	389	118	137

Zdroj: ČSÚ

Výjimečnou pozici zaujímá Kdyně z hlediska bytové výstavby. Zde došlo v důsledku masivní bytové výstavby k částečnému zvýšení počtu obyvatel. Rozsáhlejší plochy pro novou výstavbu RD jsou připravovány téměř v každé obci nad 500 obyvatel. Přehled dokončených bytů je uveden v tabulce č. 7 a v grafu č. 5. Pouze v dopravně dobře dostupných lokalitách/obcích a jejich místních částech v okolí měst (Klatov, daleko méně již Horažďovic, Sušice a Kdyně) dochází vlivem pokračující suburbanizace k postupné revitalizaci venkovských objektů. V ostatních případech se jedná většinou pouze o využití volných objektů pro víkendovou rekreaci lidmi z měst.

Graf č. 5: Dokončené byty - celkem na území MAS Pošumaví



Zdroj: ČSÚ

2.1.11. Podnikatelské aktivity

Na území působnosti Místní akční skupiny Pošumaví došlo v důsledku privatizace ke změně podnikatelské infrastruktury. Po ukončení činnosti či výrazném omezení produkce některých velkých a regionálně významných podnikatelských subjektů, jakými byla Škoda Klatovy, Masokombinát Klatovy, Solo Sušice nebo Sport Horažďovice skončila řada dalších podniků. Postupně se objevily nové zahraniční firmy, které ovšem mají v sobě riziko, že jejich činnost

může být kdykoliv přenesena jinam. Současná struktura ekonomické aktivity v regionu odpovídá dlouhodobému hospodářskému zaměření území a jeho poloze v širším okolí. Průmysl je soustředěn do tří měst: Klatovy, Sušice a Horažďovice. Oblast Klatovska je poměrně soběstačná v produkci a především ve zpracování potravin (zemědělská produkce, pekárny, mlékárny, zpracování masa, cukrárny, rybářství). V poslední době vzrůstá význam stavebnictví a dřevozpracujícího průmyslu.

Jedná se především o malé či střední firmy, které jsou schopny využít specifických podmínek Pošumaví a částečně využít kvalifikované pracovní síly, která se uvolnila po původních provozech.

Vzhledem nejen k rozlehlosti území, ale i značným vzdálenostem do větších center je nezbytné vytvářet a rozvíjet pracovní příležitosti diverzifikací podnikatelských aktivit i mimo výše uvedená centra ve větších obcích v oblasti:

- služeb pro obyvatele
- podpory řemeslných aktivit v drobném podnikání
- venkovského turistického ruchu a návazného stravování
- agroturistiky

2.1.12. Turistický ruch

Oblast MAS Pošumaví vykazuje shodné charakteristiky a řeší totožné problémy venkovských oblastí. Jde o část Plzeňského kraje, která již neleží na Šumavě, není však ani v přímém správním vlivu Plzně. Bylo tak v zájmu všech subjektů ležících v tomto území vytvoření většího celku, který je bude sdružovat a zastupovat. Potenciálně nejvýznamnějším odvětvím ekonomiky hodnoceného území MAS Pošumaví se do budoucna stále jeví cestovní ruch. Cestovní ruch je dynamicky se rozvíjející aktivitou a v řadě oblastí MAS Pošumaví má předpoklady se stát rozhodujícím segmentem místní ekonomiky.

Území MAS Pošumaví disponuje značným přírodním, historickým a kulturním potenciálem pro rozvoj cestovního ruchu. Oblast Pošumaví ve spojení s územím sousedního Národního parku Šumava spoluvytváří jeden z turisticky nejvýznamnějších regionů ve střední Evropě.

Důležitou roli sehrává blízkost hranice se Spolkovou republikou Německo a s rekreační oblastí Šumavy. Z hlediska cestovního ruchu jsou nejdůležitější dva hraniční přechody, které umožňují turistům přístup do celé oblasti Pošumaví – přechod ve Všerubech a v Železně Rudě.

Ve většině turisticky atraktivních lokalit však stále chybí základní turistická infrastruktura a doprovodné služby pro turisty. Turistická informační centra se nacházejí ve Kdyni, Klatovech, Švihově, Běšinech, Hartmanicích, Horažďovicích a Chanovicích. V ostatních obcích je obtížné sehnat alespoň základní možnosti nabídky v území. Oblast MAS Pošumaví má také velké množství vodních ploch, ale i přes to je zde velký problém s koupáním a vodními sporty. Nedostatečná je také nabídka zařízení pro sport a volný čas v případě špatného počasí.

Současná lůžková kapacita je prostorově soustředěna zejména do větších měst a také do obcí v podhůří Šumavy v sousedství CHKO a NP Šumava. Největší města na území MAS Pošumaví – Klatovy, Horažďovice a Kdyně na tom nejsou v případě ubytování příliš dobře. V případě Klatov sice existuje poměrně velká kapacita, je zde však absence většího počtu zařízení (kapacity) pro náročnější klientelu. U Kdyně a Horažďovic je nízká kapacita i potřebná kvalita služeb. Nejlépe je na tom město Sušice, jak do zařízení pro náročnější klientelu, tak i kapacitou ubytovacích služeb.

Velké nedostatky jsou také ve vybavení ubytovacích zařízení patřičnou doprovodnou infrastrukturou pro relaxaci, oddych, volnočasové aktivity a také v kvalitě lidských zdrojů. Celkový počet ubytovacích kapacit za celé území MAS Pošumaví je cca 5 731 lůžek.

Mnohem lepší nabídku poskytují stravovací služby, bohužel v mnoha odlehlých venkovských územích se setkáváme s neexistencí této služby. V současné době se v území začínají objevovat také restaurace zaměřené na místní gastronomické speciality a tradiční regionální jídla s využitím místní zemědělské produkce.

Tab. č. 8: Ubytovací kapacity na území MAS Pošumaví celkem – počet lůžek v hromadných ubytovacích zařízeních

	Hotely, motely	Penziony	Turistické ubytovny	Kempy, chatové osady	Ubytování v soukromí	Počet lůžek celkem
MAS Pošumaví	27	86	15	22	73	5635

Zdroj: vlastní šetření

2.1.13. Zemědělství a lesnictví

Půdní fond území, ve kterém působí Místní akční skupina Pošumaví, je převážně tvořen zemědělskou půdou a lesními pozemky. Dohromady tato výměra činí přes 89 % celkové výměry území.

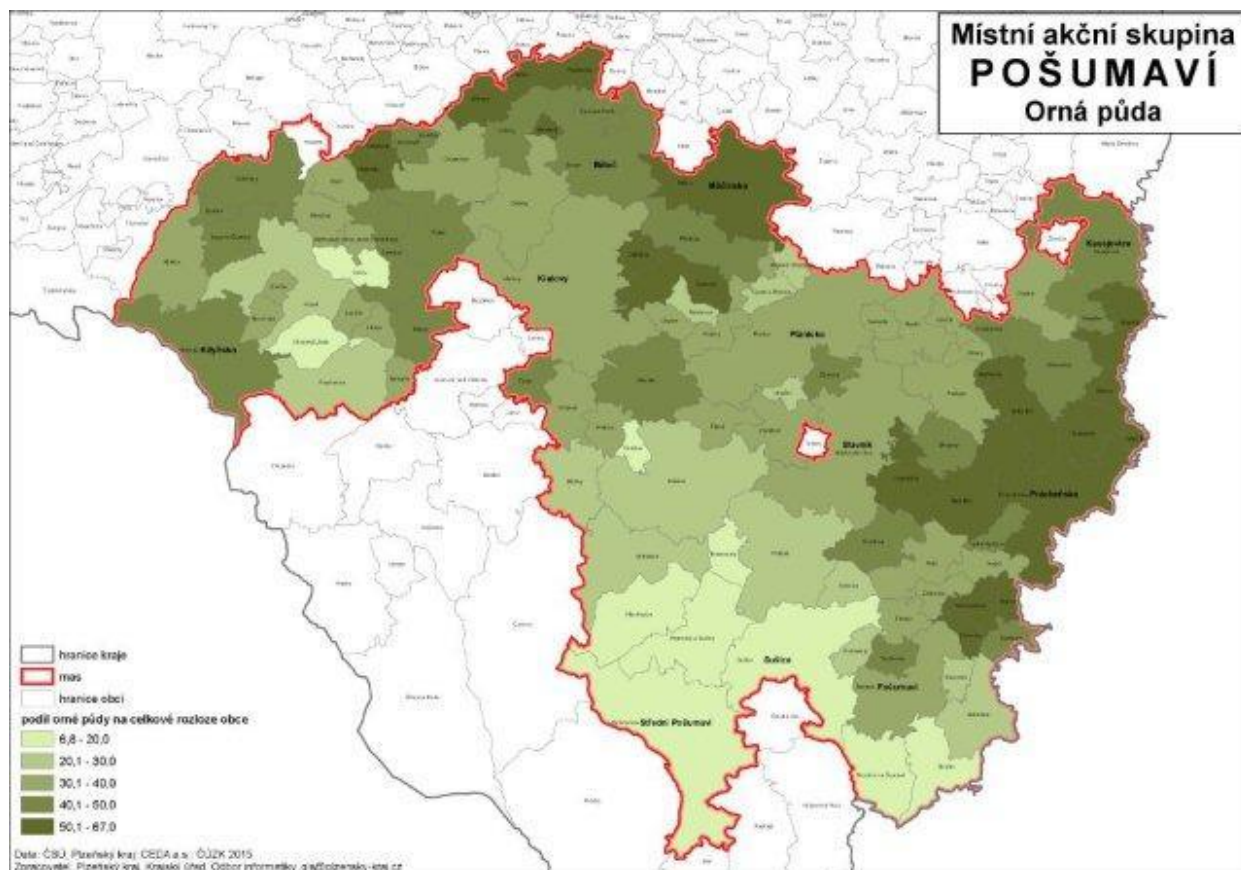
Tab. č. 9: Půdní fond území MAS Pošumaví

	Celková výměra (ha) 2013	Zemědělská půda (ha) 2013	Orná půda (ha) 2013	TTP (ha) 2013	Lesní pozemky (ha) 2013	Zahrady (ha) 2013
Celkem MAS Pošumaví	147 413	87 393	52 502	32 045	44 368	2 542

Zdroj: ČSÚ

Nejhodnotnější zemědělské pozemky se nachází v údolí Úhlavy v okolí Švihova, Dolan, okolí Klatov a Horažďovic a v pásu podél komunikace I/22 východně od Horažďovic (Malý Bor, Hradešice). V těchto oblastech se nachází i největší zemědělské podniky regionu, jež v řadě obcí patří stále k největším zaměstnavatelům. S tím i souvisí rozložení orné půdy, tak jak je uvedeno na mapce č. 8.

Mapa č. 8: Zastoupení orné půdy na území MAS Pošumaví



Zdroj: Plzeňský kraj

S výjimkou údolí řeky Úhlavy a okolí Klatov je celé území MAS zařazeno do méně příznivých oblastí (LFA). Největší podíl horských oblastí 1. typu vykazuje území Šumavského podhůří od Běšin po Hartmanice (mikroregion Střední Pošumaví) a oblast Plánického hřebene. To má značný vliv na hospodaření, zejména u menších zemědělských podniků, které zpravidla mají jak rostlinou, tak živočišnou produkci. Jejich ekonomika je značně závislá na dotacích a často zaostávají ve vybavení zemědělskou technikou ve srovnání s velkými zemědělskými podniky.

Určitou možností jak diverzifikovat své příjmy, je zpracování vlastní produkce a přivedení na trh, zpravidla ve farmářských prodejnách nebo drobným prodejem ze dvora. Dalším možným příjmem je provozovat agroturistiku, tj. malokapacitní ubytovací a stravovací zařízení.

Z rozdělení půdního fondu v území vyplývá, že lesy pokrývají velmi velkou část, mají tak značný ekonomický význam a představují pro některé obce i významný finanční zdroj. Problémem je často zanedbaný stav z hlediska lesních cest a nízká úroveň vybavení vlastníků lesní technikou. Lesy se zatím stále nedostatečně využívají z hlediska jejich neproduktivních funkcí zejména, pro turistiku a volnočasové aktivity a rekreaci obyvatel území.

Tab. č. 10: Rozdělení půdního fondu v jednotlivých mikroregionech území MAS Pošumaví

	Běleč	Kdyňsko	Měčínsko	Plánicko	Střední Pošumaví	Prácheňsko	
Celková výměra pozemku (ha)	17 063	21923	6356	17562	29622	38782	
Orná půda (ha)	7 264	7727	3225	6237	6622	16179	
Zahrady (ha)	276	351	108	274	435	595	
Ovocné sady (ha)	26	20	9	24	59	99	
Trvalé travní porosty (ha)	2 544	5045	1117	3802	8906	7541	
Zemědělská půda (ha)	10 111	13141	4458	10334	16022	24420	
Lesní půda (ha)	5 683	4324	1372	5305	10897	9601	
Vodní plochy (ha)	182	210	80	323	313	1130	
Počet podnikatelských subjektů celkem	1 268	2770	428	1151	2146	3458	
podle převažující činnosti	Zemědělství, lesnictví, rybářství	184	202	57	190	452	464
podle právní formy	Družstevní organizace	7	7	2	1	5	14
	Zemědělství podnikatelé	85	80	22	78	209	198

Zdroj: ČSÚ

V rámci krajinářského hodnocení vykazují naopak tato „podhorská“ území vysokou estetickou hodnotu a mají značný potenciál pro diverzifikaci zemědělských farem v oblasti provozování agroturistiky.

2.1.14. Životní prostředí

Ochrana přírody

Převážná část MAS Pošumaví (s výjimkou území a nejbližšího okolí několika měst – Klatov, Horažďovic, Sušice a Kdyně) představuje území, které je jako celek dosud velmi málo

poznamenané negativními důsledky lidské činnosti a disponuje tedy atraktivním a hodnotným přírodním a krajinným potenciálem.

Mapa č. 8: Vymezení přírodních prvků a oblastí z hlediska ochrany přírody



Zdroj: Plzeňský kraj

Z tohoto hlediska jsou nejvýznamnější velkoplošná chráněná území, která pokrývají významnou část území MAS. Jedná se o přírodní parky Plánický hřeben, Buděticko, Kochánov a část Kašperskohorské vrchoviny (oblast Strašína a okolí). Dále byla jako chráněné území v rámci systému NATURA 2000 vyhlášena oblast Švihovských hvozdů o rozloze 724 ha (část území Švihovské pahorkatiny jihovýchodně a východně od Švihova nazývané též jako Branžovský hvozd).

Vedle toho se v území nachází velký počet maloplošných chráněných území, památných stromů a dalších hodnotných přírodních prvků jak ve volné krajině, tak v intravilánu obcí (historické parky, aleje, školní zahrady, oddychové zóny, poutní místa apod.).

Pro celou oblast Šumavských podhůří je charakteristický vysoký podíl lesů. Vyšší podíl lesů má ještě oblast Chanovicka, Kdyňské a Chudenické vrchoviny a oblast Plánického hřebene. Severní části území, zejména Horažďovicko, vykazuje vysoký podíl vodních ploch. Většina těchto rybníků slouží pro intenzivní chov ryb, pro rekreační účely je ve větší míře využíván pouze Hnačovský rybník.

V regionu jsou některé vodní plochy vyhlášeny jako chráněná hnízdiště vodního ptactva (Kozčínský rybník, Zbynické rybníky). V celé řadě obcí byly vyhlášeny některé dominantní stromy jako památné.

Odpadové hospodářství a nakládání s odpady

Podkladem pro zpracování bilance produkovaných komunálních odpadů v Plzeňském kraji, a tedy i pro území působnosti MAS Pošumaví, z.s., je systém evidence odpadů EVI zpracovávaný původci odpadů formou ročních hlášení (povinnost ze zákona), evidence nakládání s odpady zpracovávaná firmami, které podnikají v oblasti nakládání s odpady včetně provozovatelů zařízení, souhrnná evidence za jednotlivé obce s rozšířenou působností (ORP) Plzeňského kraje a souhrnná evidence odpadů za Plzeňský kraj.

Evidence produkce odpadů a způsobů nakládání s nimi je prováděna každoročně, srovnatelné údaje v řadě lze využít počínaje rokem 2002, kdy vstoupil v platnost nový zákon o odpadech č. 185/2001 Sb. a prováděcí předpisy k tomuto zákonu, na základě kterých je evidence odpadů prováděna. Celková produkce směsného komunálního odpadu (SKO) za kraj dosahuje cca 145 000 tun/rok. Na území MAS Pošumaví jsou největšími producenty směsného komunálního odpadu město Klatovy, které ale vykazuje 3 000 tun SKO za rok (bez podnikových subjektů), což je asi 130 kg/obyvatel/rok. Reálná hodnota včetně firem ovšem představuje v Klatovech cca 6 000 tun SKO. Dále je to město Horažďovice, které vykazuje produkci cca 1050 tun (185 kg/obyvatel/rok), město Sušice vykazuje cca 2150 tun směsného komunálního odpadu, což na obyvatele činí asi 188 kg/rok. Z měst nad 2000 obyvatel ležících na území MAS Pošumaví, z.s. vykazuje ještě město Kdyně roční produkci kolem 1150 tun, což činí v přepočtu na jednoho obyvatele cca 218 kilogramů za rok.

V území je úspěšně zavedeno třídění separovaného odpadu, do budoucích let je možné ho dále zlepšovat ekologickou osvětou i rozšířením počtu a lepším rozmístěním sběrných nádob.

Ochrana vod

Plány rozvoje vodovodů a kanalizací území krajů České republiky (PRVKÚK) jsou základním prvkem plánování v oboru vodovodů a kanalizací. Obsahují koncepci řešení zásobování pitnou vodou, včetně vymezení zdrojů povrchových a podzemních vod, uvažovaných pro účely na úpravy na pitnou vodu, a koncepci odkanalizování a čištění odpadních vod v daném územním celku. Území Plzeňského kraje a zároveň i území působnosti MAS Pošumaví, z.s. vykazuje přebytky zdrojů pitné vody, a to jak podzemních zdrojů, tak i povrchových. U povrchových zdrojů jsou z hlediska kvality vody ve výhodě především velké vodárenské nádrže, které dlouhodobě vyrovnávají kvalitu surové vody.

Největší problémy na území MAS Pošumaví se zásobováním vody mají menší obce, to je znásobeno i nedořešením odkanalizování a čištění odpadních vod.

Zadržování vody v krajině a záplavová území

Vzhledem k charakteru území působnosti Místní akční skupiny Pošumaví je třeba se zabývat problematikou zadržování vody v krajině. Nezbytným nástrojem je revitalizace řízené obnovy hydrologických, ekologických, estetických, případně dalších funkcí vodních toků a nádrží, které byly převážně člověkem potlačeny. V současné době probíhají na území Místní akční skupiny Pošumaví revitalizace toků, při kterých dochází k obnově přirozené funkce vodních toků. Tyto revitalizace jsou mnohdy součástí pozemkových úprav nebo protipovodňových opatření.

Na území působnosti Místní akční skupiny Pošumaví, z.s. se nachází pátá největší vodní plocha v Plzeňském kraji, Kovčinský rybník o rozloze 104 ha. Tato skutečnost ale nenahradí celou řadu zaniklých menších vodních ploch, které měly i značný protizáplavový vliv a byly postupně převáděny převážně na zemědělskou půdu. Záplavová území se nalézají zejména kolem řeky Úhlavy, kolem které se budují postupně protipovodňová opatření. Problémem je soustavná péče a prevence předcházení vzniku záplav.

Protierozní opatření

Půdy na území Místní akční skupiny Pošumaví, z.s. je možné celkově hodnotit jako potenciálně ohrožené vodní erozí. Téměř 1/4 katastrálních území (24,2 %) spadá do kategorií půd silně ohrožených až nejohroženějších. Rozhodujícími faktory zahrnutými ve výpočtu potenciálního ohrožení půdy vodní erozí jsou sklonitost pozemků a erodovatelnost půd. Míra reálného ohrožení bude dále záviset na dalších faktorech, především na délce spádnice (velikosti půdních celků). Tento faktor lze chápat v podmínkách území působnosti Místní akční skupiny Pošumaví, z.s. jako určující, protože na většině území je orná půda využívána v nadměrně velkých půdních celcích nerespektujících proměnlivost georeliéfu.

Z tohoto důvodu je problematika ochrany půdního fondu před jeho ohrožením erozí a zadržování vody v krajině za jednu z hlavních priorit trvale udržitelného rozvoje. Obdobné poměry s erozí a zadržováním vod jsou i v lesích kde prudké deště mají za následek poškozování lesních pozemků a vodotečí.

Udržitelný rozvoj území z hlediska ochrany životního prostředí

Základním krokem z hlediska ochrany životního prostředí je zpracování územně analytických podkladů a územních plánů a tím vytváření podmínek pro udržitelný rozvoj území, včetně územní přípravy investic zaměřených na dopravní a technickou infrastrukturu. Zpracováním regulačních plánů je třeba vytvořit podmínky pro využití pozemků, staveb a komplexní řešení krajiny s respektováním ochrany životního prostředí.

2.2. Analýza SWOT

Analýza vychází jednak z již zpracovaných strategických místních a regionálních dokumentů a především z komunitních projednání se zástupci obcí, podnikatelů, zemědělců, venkovských spolků a dalších neziskových organizací. Doplněna byla závěry a doporučeními odborných pracovních skupin místní akční skupiny a některých analytických a strategických dokumentů zpracovaných v území Místní akční skupiny Pošumaví, členských mikroregionů a Plzeňského kraje. Spolu se základní analýzou území nastiňuje mnohá další opatření k budoucímu rozvoji regionu.

2.1.1. Silné stránky

Území a obyvatelstvo

- vykazuje shodné charakteristiky a řeší totožné problémy venkovských oblastí a vzniklo dobrovolně přirozeným způsobem zdola – nahoru
- činností navazuje na aktivity občanského sdružení převážně měst a obcí, které působilo s podobným programem pod názvem Šance pro jihozápad na území okresů Domažlice, Klatovy, Plzeň – jih a Tachov od roku 1999

Život v obcích

- ve většině měst a obcí na území působnosti Místní akční skupiny Pošumaví funguje poměrně silná síť spolkového života
- spolky jsou významným partnerem obcí při pořádání celé řady akcí
- pro novou výstavbu RD jsou připravovány rozsáhlejší plochy téměř v každé obci nad 500 obyvatel
- stabilní struktura sociálních služeb na území MAS Pošumaví zajišťovaná prací neziskových organizací, církevními organizacemi, městem, organizacemi zřízenými městem a fyzickou osobou
- na území MAS je dostatečná síť zdravotnických zařízení
- v oblasti zdravotní péče výstavbou nové nemocnice v Klatovech došlo k významné modernizaci zdravotnického zařízení regionu
- síť předškolního, základního a středního školství má potřebnou strukturu, kladem je možnost vysokoškolského vzdělávání v Klatovech

Ekonomika

- do regionu přicházejí nové firmy, často ze zahraničí a přinášejí nová pracovní místa
- potenciálně nejvýznamnějším odvětvím ekonomiky hodnoceného území MAS Pošumaví se do budoucna stále jeví cestovní ruch
- podporou drobného a malého podnikání na venkově vytváří nová pracovní místa

Životní prostředí, zemědělství a lesnictví

- v území je úspěšně zavedeno třídění separovaného odpadu, do budoucích let je možné ho dále zlepšovat ekologickou osvětou i rozšířením počtu a lepším rozmístěním sběrných nádob
- v rámci krajinářského hodnocení vykazují naopak tato „podhorská“ území vysokou estetickou hodnotu a mají značný potenciál pro diverzifikaci zemědělských farem v oblasti provozování agroturistiky

2.2.2. Slabé stránky

Území a obyvatelstvo

- oblast patří k nejméně zalidněným oblastem České republiky, protože průměrná hustota osídlení je 57 obyvatel/km²
- velký podíl menších obcí (tj. obcí do 200 obyvatel a obcí 200 – 499 obyvatel)
- na území MAS Pošumaví se podle Gabalovy studie nalézají dvě lokality jako sociálně vyloučené a to Klatovy a Horažďovice
- zhoršující se věková struktura, stárnutí populace, zejména v produktivním věku

Život v obcích

- velkým problémem je nedostupnost pobytových služeb se sociální a zdravotní péčí v obcích
- absence programů pro rodiny se zdravotně postiženými dětmi (+ kontakty s ostatními rodinami), chybí stacionáře pro starší děti se zdravotním postižením (nad 7 let) a návaznost na ranou péči
- nedostatek terénních a ambulantních služeb zejména v periferních územích MAS Pošumaví a chybí služby na úseku sociální rehabilitace
- v této souvislosti chybí sociální poradenství, nízkoprahové služby a prorodinná opatření
- na nízké úrovni je bezpečnost osob v obcích, kde chybí řešení bezbariérovosti stavbou chodníků, přechodů a zvukovým zařízením pro osoby se sníženou orientací

- neuspokojivá nabídka pracovních příležitostí pro znevýhodněné skupiny obyvatel jako jsou osoby se zdravotním postižením, nebo zkrácené pracovní úvazky pro pečující osoby, matky na rodičovské dovolené
- chybí zejména zařízení pro zájmovou činnost, sportovní a volnočasové aktivity, kulturní zařízení pro setkávání obyvatel a nedostává se prostředků na jejich údržbu
- sporadická nová výstavba v nejmenších vesnicích a osadách s výjimkou okolí Klatov
- v Plzeňském kraji, a tudíž ani na území působnosti Místní akční skupiny Pošumaví, není ustanovena protidrogová komise, je pouze zastoupena protidrogovým koordinátorem
- ředitelé škol poukazují na zastaralé vybavení výpočetní technikou, moderními přístroji v technických a přírodovědných disciplínách, pomůckami pro jazykovou výuku moderními metodami
- nabídka míst na středních školách v regionu převyšuje v některých oborech poptávku a na druhé straně chybí zájemci o učňovské obory
- nevyhovující stav škol, často je nutné zvýšení kapacit školy, nevyhovující jsou tělocvičny, místnosti pro učitele a venkovní prostory apod.
- stárnutí populace a na odchod mladších ročníků ze sledovaného území
- zahrádkáři, chovatelé, včelaři a další konstatují, že jim členská základna stárne a mladá generace nemá zájem se zapojit
- síť spolků a dalších NNO na venkově je poměrně nerovnoměrně zastoupená zvláště v periferních částech území MAS Pošumaví,
- nedostatečná péče o místní památky, hřbitovy, kostely a veřejná prostranství, která vytváří přitažlivost pro život obyvatel na venkově

Ekonomika

- po ukončení činnosti či výrazném omezení produkce v důsledku špatné privatizace velkých a regionálně významných podnikatelských subjektů, skončila řada podniků
- ve venkovském prostoru, zejména ve větších obcích chybí větší zastoupení drobného a malého podnikání, chybí rozrůzněná nabídka služeb
- dlouhodobě špatný technický stav komunikací II. a III. třídy a místních komunikací, chybí obchvaty měst a obcí

- absence kapacitních silničních nebo železničních spojení ztěžuje získávání potřebných investory pro větší investice podnikatelského sektoru
- ve většině turisticky atraktivních lokalit však stále chybí základní turistická infrastruktura a doprovodné služby pro turisty
- není plně využitý vysoký potenciál cestovního ruchu v Pošumaví, je celkově nižší obsazenost zařízení cestovního ruchu (ve srovnání se Šumavou)
- většina subjektů nemá svou propagaci zaměřenou na konkrétní cílovou skupinu (segment na trhu), aplikují tzv. masový marketing
- nedostatečná síť cyklostezek je nahrazována jen značenými cyklotrasami
- vzhledem k nízkému zájmu mladých lidí se začíná projevovat nedostatek určitých řemeslných profesí (instalatéri, stavební řemesla, apod.)

Životní prostředí, zemědělství a lesnictví

- zadržování vody v krajině je nepostačující a je třeba věnovat velkou pozornost zejména další revitalizaci vodních toků, nejen v otevřené krajině, ale i v lesích
- údržba záplavových území podél toků a preventivní ochrana proti záplavám
- největší problémy na území MAS Pošumaví se zásobováním vody mají menší obce a to je u nich znásobeno i nedořešením odkanalizování a čištění odpadních vod
- prakticky je celé území MAS zařazeno do méně příznivých oblastí (LFA)
- nedostatečně se využívají lesy z hlediska jejich neproduktivních funkcí, zejména pro turistiku, volnočasové aktivity a rekreaci obyvatel území
- problematika ochrany půdního a lesního fondu před jeho ohrožením erozí a zadržování vody v krajině menší hospodářství jsou často nedostatečně vybavena výkonnou zemědělskou technikou ve srovnání s velkými podniky
- nedostatečná informovanost menších vlastníků půdy o moderních technologiích a podporách do zemědělství
- malí zemědělci často hospodaří v restituovaných objektech, které jsou v nevyhovujícím stavu a nezajišťují potřebný welfare pro hospodářská zvířata
- v důsledku necitlivého scelování pozemků došlo buď k úplnému zničení původních polních cest, nebo jejich znefunkčnění a výsledkem je jejich malá hustota v krajině jezdí se pak po polních pozemcích a dochází k utužení půd a ztrátě jejich úrodnosti

- lesní hospodářství zejména obcí je vybaveno technikou na nízké úrovni a často jsou zanedbané lesní cesty
- nedostatečně se využívá neproduktivní funkce lesů pro turistiku a volnočasové aktivity
- rychlé zastarávání územních plánů ORP a potřeba jejich aktualizace

2.2.3. Příležitosti

Území a obyvatelstvo

- tři města se statutem ORP Klatovy, Horažďovice a Sušice jsou přirozenými centry celého území, pro své obyvatele i okolní obce mohou zajišťovat základní standart občanské vybavenosti
- obce mají zájem řešit problém zdravotně postižených osob zřizováním pobytových služeb, včetně sociálního poradenství
- ve vytvořených sociálních podnicích zaměřených na podnikání v oblastech, které mají charakter služeb v dané oblasti chybějících, je možné zaměstnat znevýhodněné skupiny obyvatel, jako jsou osoby se zdravotním postižením, matky na rodičovské dovolené nebo zajistit zkrácené pracovní úvazky např. pro pečující osoby
- součinností dopravních prostředků kolo/vlak lze zejména v příměstských oblastech velmi dobře konkurovat automobilové dopravě
- podporou uchování kulturního a historického dědictví našich předků zvyšovat návštěvnost na nejvýznamnějších kulturních památkách v území MAS Pošumaví
- možnost rozvíjet venkovský turistický ruch, agroturistiku a úsek malokapacitních ubytovacích a stravovacích zařízení podporou drobného podnikání

Život v obcích

- příklad Kdyně z hlediska bytové výstavby je příkladem, že v důsledku masivní bytové výstavby došlo k částečnému zvýšení počtu obyvatel
- zařízení pro zájmovou činnost, na sportovní a volnočasové aktivity, kulturní zařízení pro setkávání obyvatel zvyšuje zájem lidí o bydlení na venkově,
- nákupem, výstavbou nebo rekonstrukcí stávajících zařízení pro sociální služby se zlepši zázemí pro poskytování sociálních služeb

- modernizace výuky přinese její zkvalitnění a lepší uplatnění absolventů na pracovním trhu

Ekonomika

- rozvojem pracovních příležitostí diverzifikací podnikatelských aktivit malého a středního podnikání mimo velká centra v obcích napomoci stabilizovat obyvatele
- v území se začínají objevovat také restaurace zaměřené na místní gastronomické speciality a tradiční regionální jídla s využitím místní zemědělské produkce

Životní prostředí, zemědělství a lesnictví

- kvalitním zpracováním územně analytických podkladů a územních plánů vytvářet podmínky pro udržitelný rozvoj území, včetně územní přípravy investic zaměřených na dopravní a technickou infrastrukturu
- obnovou polních cest zlepšit propustnost krajiny a zvyšovat tak ekologickou stabilitu krajiny
- u zemědělců diverzifikovat jejich příjmy na základě zpracování vlastní produkce a přivedení na trh, zpravidla ve farmářských prodejnách nebo drobným prodejem ze dvora
- dalším možným příjmem je provozovat agroturistiku, tj. malokapacitní ubytovací a stravovací zařízení.

2.2.4. Ohrožení

Území a obyvatelstvo

- rozdrobenost osídlení se spolu s problematickou dopravní dostupností negativně podepisuje na rozvojových možnostech zájmového prostoru
- špatný technický stav komunikací odrazuje investory rozvíjet činnost na území MAS
- nedostatek finančních prostředků pro předfinancování některých aktivit dobrovolných spolků
- nedostatek dětí zejména v malých obcích ohrožuje existenci škol

Život v obcích

- chybí finanční prostředky na využití potenciálně vhodných prostor a na provozování domovů pro seniory v menších sídelních celcích
- služby nejsou rovnoměrně rozmístěny po celém území a výskyt těchto služeb je zejména v periferních částech území nedostatečný
- chybí koncepčnější přístup k řešení sociálně vyloučených osob, včetně protidrogové prevence
- nedostatečné finanční prostředky způsobují nevyhovující stav škol

Ekonomika

- nízká kapacita i potřebná kvalita služeb v periferních částech území
- nové zahraniční firmy sice přinášejí nová pracovní místa, ale s rizikem přenesení jejich činnosti jinam

Životní prostředí, zemědělství a lesnictví

- téměř 1/4 katastrálních území (24,2 %) spadá do kategorií půd silně ohrožených až nejohroženějších
- ekonomika zemědělství je značně závislá na dotacích

2.3. Analýza problémů a potřeb

Analýza problémů a potřeb vychází nejen z analýzy statistických údajů, ale i z dotazníkových šetření a komunitního projednávání na nejrůznějších úrovních (podrobnější údaje jsou uvedeny v příloze v příslušné části), které byly zjišťovány pomocí dotazníků distribuovaných jak elektronickou formou prostřednictvím internetových stránek a emaily, tak i v papírové formě prostřednictvím členů a partnerů Místní akční skupiny Pošumaví. Ze šetření vyplývá výskyt značných problémů a potřeb v oblasti revitalizace zeleně a vzhledu obcí, veřejných prostranství, místních rozhlasů, veřejného osvětlení, místních komunikací a ulic obcí nebo dostupnosti krajiny prostřednictvím polních a lesních cest.

2.3.1. Území a obyvatelstvo

Z analýzy území vyplývají následující problémy, které jsou z hlediska dalšího rozvoje velmi významné.

Analýza problémů:

- velký počet malých sídel – přes 400 vesnic a osad, obtížně se získávají finanční prostředky na nutnou infrastrukturu
- periferní charakter území s velmi nízkou hustotou osídlení
- roztroušená sídelní struktura s převahou malých obcí do 500 obyvatel
- významné regionální disparity vyplývají z rozdílů v ekonomické struktuře
- klesající počet obyvatel v rámci celé Místní akční skupiny Pošumaví
- pokles obyvatel ve městech Klatovy, Sušice a Horažďovice (ORP)
- zhoršující se věková struktura, stárnutí populace, zejména úbytek obyvatel v produktivním věku

Analýza potřeb:

- výstavbou bytů a tvorbou funkčních služeb v regionu stabilizovat obyvatele
- podporovat malé a střední podnikání diverzifikací aktivit pro tvorbu nových pracovních míst, a tak přispívat ke stabilizaci obyvatel

Prostřednictvím ESIF (PRV) lze řešit uvedené potřeby MAS zvýrazněné podtržením, ostatní potřeby budou řešeny v rámci národních, krajských nebo obecních programů.

2.3.2. Život v obcích

Spolkový život je z hlediska přitažlivost obcí velmi důležitý, protože dává obyvatelům možnost zapojit se do dění v obcích a vytváří pocit sounáležitosti. Ve většině měst a obcí na území působnosti Místní akční skupiny Pošumaví funguje spolkový život na rozdílné úrovni.

Analýza problémů:

- je sice poměrně hustá síť spolků a dalších NNO na venkově, ale je poměrně nerovnoměrně zastoupena zvláště v periferních částech území MAS Pošumaví

- spolky jsou významným partnerem obcí při pořádání celé řady akcí a naopak, a pokud chybí, pak to přispívá k nespokojenosti obyvatel venkova
- Sbory dobrovolných hasičů mají často problémy s nevyhovujícím stavem budov a technickým vybavením
- některé tradiční spolky mají problém s generační obměnou – nezájmem mladých lidí o činnost
- existuje nekoordinovanost v pořádání akcí v rámci Místní akční skupiny Pošumaví, kalendář akcí by pomohl ještě zvýšit jejich návštěvnost, mnohdy dochází k jejich kumulaci v jednom termínu
- chybí zejména zařízení na volnočasové aktivity

Analýza potřeb:

Z hlediska potřeb se pak jedná o podporu spolkového života podporou

- výstavby a vybavení komunitních center pro zájmovou činnost
- výstavby nebo rekonstrukce nevyhovujícího stavu staveb a technického vybavení sborů dobrovolných hasičů pro ochranu obyvatel
- výstavby a zřizování víceúčelových hřišť a sportovních zařízení
- výstavby kulturně společenských center
- opravy sportovních zařízení
- technické vybavení na pořádání společenských akcí se sice zlepšuje (festivalové stany, stánky, podia, apod.), ale stále není plně pokryto
- potřeba zajištění pomoci při předfinancování některých aktivit dobrovolných spolků u projektů s následným financováním

Prostřednictvím ESIF (IROP) lze řešit uvedené potřeby MAS zvýrazněné podtržením, ostatní potřeby budou řešeny v rámci národních, krajských nebo obecních programů.

2.3.3. Nezaměstnanost na území MAS Pošumaví

Současný trend nezaměstnanost je velmi pozitivní a nepředstavuje větší problémy v území MAS Pošumaví.

Analýza problémů:

- vzhledem k rozlehlosti a venkovskému charakteru na většině území MAS je míra nezaměstnanosti kolísající
- nízká míra uplatnění kvalifikované pracovní síly způsobuje migraci mimo území působnosti MAS
- naopak se začíná projevovat nedostatek určitých řemeslných profesí (instalatéři, stavební řemesla, apod.)
- aktuální nezaměstnanost je na velmi nízké úrovni
- neuspokojivá nabídka pracovních příležitostí pro znevýhodněné skupiny obyvatel jako jsou osoby se zdravotním postižením nebo nedostatek zkrácených pracovních úvazků pro pečující osoby, matky na rodičovské dovolené.

Analýza potřeb:

- rekvalifikacemi a odborným vzděláváním řešit problémy nedostatku některých řemeslných profesí
- jedním z možných řešení tvorby pracovních míst pro znevýhodněné skupiny obyvatel jako jsou osoby se zdravotním postižením nebo se zkrácenými pracovními úvazky pro pečující osoby či matky na rodičovské dovolené je vytvořit sociální podnik zaměřený na podnikání v oblastech, které mají charakter služeb v dané oblasti chybějících

Uvedené potřeby MAS mohou být řešeny jak z ESIF (IROP) nebo budou řešeny v rámci národních, krajských nebo obecních programů.

2.3.4. Sociální a zdravotní služby

Zajištěním sociálních a zdravotních služeb pro obyvatele území MAS v Pošumaví zvyšovat funkční vybavení venkova a zájem o bydlení na venkově

Analýza problémů:

- nedostatek terénních a ambulantních služeb zejména v periferních územích MAS Pošumaví

- v této souvislosti chybí sociální poradenství, nízkoprahové služby a prorodinná opatření
- chybí služby pro zdravotně postižené děti a návaznost na ranou péči
- nedostupnost pobytových služeb se sociální a zdravotní péčí
- pro postižené osoby chybí služby na úseku sociální rehabilitace
- v oblasti zdravotní péče výstavbou nové nemocnice v Klatovech došlo k významné modernizaci zdravotnického zařízení regionu
- v komunitních projednáváních bylo poukazováno na zlepšení dostupnosti lékařské péče
- stárnutí praktických lékařů a stomatologů v regionu a chybějící nástupci
- nedostatek pracovních příležitostí pro sociálně vyloučené osoby

Analýza potřeb:

- podpora zajišťovat terénní a ambulantní služby i v periferních částech území MAS Pošumaví
- vybudování pobytových zařízení pro osoby se sníženou soběstačností z důvodu věku či zdravotního postižení
- nákup, výstavba nebo rekonstrukce stávajících zařízení pro sociální služby pro jejich komunitní rozvoj
- vybavení mobilních týmů pro poskytování terénních služeb sociální prevence a sociálního poradenství
- výstavba domovů pro seniory s pečovatelskou službou
podpora aktivizačních služeb pro rodiny s dětmi
- potřeba kvalifikovaného zdravotnického personálu a lékařů do zdravotnických zařízení
- vytvořit sociální podnik pro osoby se zdravotním postižením nebo vytvářet zkrácené pracovní úvazky pro pečující osoby, matky na rodičovské dovolené

Prostřednictvím ESIF (OP Zaměstnanost, IROP) lze řešit uvedené potřeby MAS zvýrazněné podtržením na úseku sociálních služeb a jejich investičních potřeb, ostatní potřeby budou řešeny v rámci národních, krajských nebo obecních programů.

2.3.5. Drogová problematika a sociálně vyloučené lokality

Vzhledem k venkovskému charakteru území MAS Pošumaví se vyskytují spíše lokální problémy, které mají minoritní význam.

Analýza problémů:

- podle mediálních zpráv podpořených stanovisky Policie ČR je drogová problematika skrytou hrozbou ve sledovaném území
- chybí systematická prevence a vzdělávání
- rizika šíření závažných chorob z odhozeného použitého zdravotnického materiálu na volných prostranstvích
- chybí koncepčnější přístup k řešení problematiky sociálně vyloučených osob
- vzhledem k bezproblémovosti sociálně vyloučených osob se nepřijímají mimořádná opatření

Analýza potřeb:

- zajištění systematické prevence a vzdělávání zejména na školách
- zabývat se v komunitních plánech sociálních služeb problematikou SVL

Uvedené potřeby mohou být řešeny jak z ESIF mimo MAS nebo budou řešeny v rámci národních, krajských nebo obecních programů.

2.3.6. Vzdělávání a školství

Jednou z velmi důležitých oblastí pro stabilizaci obyvatel venkova je dostupný školský systém, který zajišťuje vzdělávání v souladu s potřebami pracovního trhu.

Analýza problémů:

- udržení škol i v menších sídlech je prioritou obcí, které je zřizují
- nedostatečné finanční prostředky na nevyhovující stav škol
- nabídka míst na středních školách v regionu převyšuje v některých oborech poptávku
- ředitelé škol poukazují na zastaralé vybavení výpočetní technikou, požadují vybavení moderními přístroji v technických a přírodovědných disciplínách a pomůckami pro jazykovou výuku moderními metodami
- nízká investiční podpory pro zkvalitnění výuky v důležitých kompetencích

- chybí zájemci o učňovské školství

Analýza potřeb:

- rekonstrukce nevyhovujícího stavu škol,
- dostavby a rekonstrukce škol, jako například tělocvičen, místností pro učitele a venkovních prostor
- rozšíření kapacit předškolních zařízení a návazných venkovních prostor
- základní školy investičně podpořit jak ve smyslu stavebních úprav, tak vybavení potřebných prostor pro rozvoj žáků v daných klíčových kompetencích
- vybavení moderní technikou pro jazykovou výuku, pro obnovu výpočetní techniky a digitálních pomůcek a vybavení učeben a dílen pro polytechnickou a přírodovědní výuku

Prostřednictvím ESIF (IROP) lze řešit uvedené potřeby MAS zvýrazněné podtržením, ostatní potřeby budou řešeny v rámci národních, krajských nebo obecních programů.

2.3.7. Doprava

Území MAS Pošumaví je znevýhodněné svojí polohou, kdy se mu většina hlavních tahů vyhýbá.

Analýza problémů:

- stav komunikací a dopravní obslužnost je jedním z největších problémů ve sledovaném území jak podle dotazníkového šetření, tak i podle výstupů z komunitních projednávání
- absence kapacitních silničních nebo železničních spojení potřebných pro větší investice podnikatelského sektoru
- dlouhodobě špatný technický stav komunikací III. třídy a místních komunikací
- nedostatečná síť cyklostezek je nahrazována jen značenými cyklotrasami
- malá propagace alternativních a kombinovaných způsobů dopravy, např. Bike & Ride

Analýza potřeb:

- potřeba zlepšovat dlouhodobě špatný technický stav komunikací II. a III. třídy

- z hlediska obcí je dlouhodobým problémem oprava a rekonstrukce místních komunikací
- přetížená silniční doprava na komunikacích I/27 a I/22 vyžaduje urychleně řešit obchvaty měst a obcí
- zvyšovat bezpečnost osob, včetně řešení bezbariérovosti stavbou chodníků, přechodů a zvukového zařízení pro osoby se sníženou orientací
- podpory šetrných způsobů dopravy výstavbou cyklostezek pro cyklo dopravu

Prostřednictvím ESIF (IROP) lze řešit uvedené potřeby MAS zvýrazněné podtržením, ostatní potřeby budou řešeny v rámci národních, krajských nebo obecních programů.

2.3.8. Bydlení

Analýza problémů:

- výstavba nových bytů probíhá ve větší míře především ve městech
- počet obyvatel v sídlech většinou nestoupá, nová výstavba je spíše modernizací bytového fondu
- naopak v nejmenších obcích se objevují volné objekty, a pokud nenajdou rekreační využití, tak postupně chátrají

Analýza potřeb:

- podpora bytové výstavby v obcích zpomaluje úbytek obyvatel, popřípadě vede i ke zvyšování počtu obyvatel v obci

Uvedené potřeby mohou být řešeny jak z ESIF mimo MAS, tak v rámci národních, krajských nebo obecních programů.

2.3.9. Podnikatelské aktivity

Analýza problémů:

- ukončení tradiční podnikatelské činnosti v území MAS a nutnost za prací vyjíždět do velkých center

- nízká míra uplatnění kvalifikované pracovní síly, dochází pak k migraci mimo území působnosti MAS
- nové zahraniční firmy sice přinášejí nová pracovní místa, ale s rizikem přenesení jejich činnosti jinam
- vzhledem k nízkému zájmu mladých lidí se začíná projevovat nedostatek určitých řemeslných profesí (instalatéři, stavební řemesla, apod.)
- ve venkovském prostoru, zejména ve větších obcích chybí větší zastoupení drobného a malého podnikání, chybí značný sortiment služeb

Analýza potřeb

- vytvářet pracovní příležitosti podporou malého a středního podnikání a snižovat tak dojížděku do práce
- získávat efektivněji mladé lidi pro řemeslné profese a pokrývat tak poptávku v regionu
- podporou drobného a malého podnikání na venkově vytvářet nová pracovní místa
- podporou diverzifikace rozvíjet další činnosti jak zemědělců, tak nezemědělců na venkově a uspokojovat potřeby obyvatel, zejména v oblasti služeb a vytvářet tak další pracovní příležitosti

Prostřednictvím ESIF (PRV) lze řešit uvedené potřeby MAS zvýrazněné podtržením, ostatní potřeby budou řešeny v rámci národních, krajských nebo obecních programů.

2.3.10. Turistický ruch

Analýza problémů:

- není plně využitý vysoký potenciál cestovního ruchu v Pošumaví, významný faktor ovlivňující ekonomiku regionu a kvalitu života místních obyvatel
- intenzita turistického využití podhůří Šumavy zaostává za svými možnostmi (je přítom zásadní pro rozvoj udržitelného turismu i na Šumavě)
- není plně využitý potenciál kulturního a historického dědictví na venkově, ve formě významných národních kulturních památek a městských památkových rezervací
- velký počet venkovských muzeí a jejich vysoký rozvojový potenciál do budoucna

- přílišná jednorázovost kulturních, hudebních a společenských akcí a jen pomalý návrat lidových tradic na venkov
- nedostatečná a mnohde zastaralá infrastruktura pro cestovní ruch a rekreaci
- celkově nižší obsazenost zařízení cestovního ruchu (ve srovnání se Šumavou)
- většina subjektů nemá svou propagaci zaměřenou na konkrétní cílovou skupinu (segment na trhu), aplikují tzv. masový marketing
- obsah propagačních materiálů je limitován správními hranicemi měst, obcí

Analýza potřeb

- ve spolupráci všech zainteresovaných partnerů koordinovat aktivity pro využití vysokého potenciálu cestovního ruchu na území MAS Pošumaví
- podporovat obnovu lidových tradic a zvyků na venkově
- rozvíjet venkovský turistický ruch a agroturistiku podporou drobného podnikání na úseku malokapacitních ubytovacích a stravovacích zařízení
- podporovat zachovávání kulturního dědictví našich předků a zvyšovat návštěvnost na nejvýznamnějších kulturních památkách v území MAS Pošumaví

Prostřednictvím ESIF (IROP, PRV) lze řešit uvedené potřeby MAS zvýrazněné podtržením, ostatní potřeby budou řešeny v rámci národních, krajských nebo obecních programů.

2.3.11. Zemědělství a lesnictví

Analýza problémů:

- zemědělství na území MAS Pošumaví má z velké části extenzivní charakter a velké množství obhospodařovaných ploch je zařazeno do LFA
- menší hospodářství jsou často nedostatečně vybavena výkonnou zemědělskou technikou ve srovnání s velkými podniky
- nedostatečná informovanost menších vlastníků půdy o moderních technologiích a podporách do zemědělství
- často se hospodáří v restituovaných objektech, které jsou v nevyhovujícím stavu a nezajišťují potřebný welfare pro hospodářská zvířata

- lesní hospodářství, zejména obcí, je vybaveno technikou na nízké úrovni a často jsou zanedbané lesní cesty
- nedostatečně se využívá neproduktivní funkce lesů pro turistiku a volnočasové aktivity
- v lesích jsou problémy při větších srážkách s rozvodňováním vodních toků a následně jejich erozním dopadem na lesní pozemky

Analýza potřeb

- podpořit modernizaci a vybavení zemědělskou technikou, včetně výstavby a modernizace technologií v RV a ŽV, především v oblastech LFA
- podporovat vzdělávání a informační aktivity zejména menších hospodářství pro zvyšování efektivity zemědělské produkce
- podporovat zpracování zemědělské produkce na farmách s cílem prodeje
- podpora lesnímu hospodaření v lesích šetrnými technologiemi, zpracováním dřeva a zlepšením infrastruktury lesních cest
- podporovat neproduktivní funkce lesa pro turistiku a volnočasové aktivity obyvatel území
- stabilizovat vodní poměry v lesích

Prostřednictvím ESIF (PRV) lze řešit uvedené potřeby MAS zvýrazněné podtržením.

2.3.12. Životní prostředí

Analýza problémů:

- většina odpadů vznikajících na území působnosti Místní akční skupiny Pošumaví je skládkována, třídění odpadů v některých obcích do kontejnerů na dobré úrovni
- v obcích chybí kompostárny
- přestože zatím obecně nedochází v řešeném území ke kritickému nedostatku vody, je třeba vodním zdrojům i v budoucnu věnovat maximální pozornost, vzhledem k probíhajícím klimatickým změnám i zásahům člověka do krajiny
- přes vybudování a modernizaci vodovodů v celé řadě obcí zůstává práce na této části infrastruktury prioritou pro většinu členských mikroregionů
- ve velké části malých obcí není dořešeno jejich odkanalizování a čištění v ČOV

- zadržování vody v krajině je nepostačující a je třeba věnovat velkou pozornost zejména další revitalizaci vodních toků
- prioritou je údržba záplavových území podél vodních toků
- bez zpracování územně analytických podkladů a územních plánů nelze vytvářet podmínky pro udržitelný rozvoj území, včetně územní přípravy investic zaměřených na dopravní a technickou infrastrukturu
- v důsledku necitlivého scelování pozemků došlo buď k úplnému zničení původních polních cest, nebo jejich znefunkčnění
- jezdí se pak po polních pozemcích a dochází k utužení půd a ztrátě jejich úrodnosti

Analýza potřeb

- podpora budování kompostáren pro využívání bioodpadů
- řešit komplexně problematiku zásobování obyvatel území MAS Pošumaví pitnou vodou a odkanalizování a čištění odpadních vod
- podporovat zadržování vody v krajině a revitalizovat vodní toky
- obnovou polních cest zlepšit prostupnost krajiny a zvyšovat tak ekologickou stabilitu krajiny
- z hlediska ochrany životního prostředí zpracovávat územně analytické podklady a územní plány a vytvářet tak podmínky pro udržitelný rozvoj území, včetně územní přípravy investic zaměřených na dopravní a technickou infrastrukturu
- zpracováním regulačních plánů vytvořit podmínky pro využití pozemků, staveb a komplexní řešení krajiny s respektováním ochrany životního prostředí

Uvedené potřeby MAS mohou být řešeny jak z ESIF (IROP, PRV), tak mimo MAS (OPŽ) nebo mohou být řešeny v rámci národních, krajských nebo obecních programů.

3. Strategická část

3.1 Dlouhodobá vize

V průběhu přípravy SCLLD, kdy byla realizována dotazníková šetření a komunitní projednávání na nejrůznějších úrovních, vyplynul jednoznačný zájem o pokračování spolupráce a budování partnerských vztahů na území MAS Pošumaví. Vzhledem ke změně

situaci ve srovnání s předchozím plánovacím obdobím, orientovaným jen na Program rozvoje venkova, bylo nutné nově zvolit integrovaný přístup k rozvoji území a potřebám obyvatel. Umožňuje to přístup do dalších operačních programů, který dává předpoklady i pro uplatňování inovačních přístupů k řešení problémů obyvatel území MAS. V tomto smyslu je formulována:

Vize strategicky vedeného komunitního rozvoje území MAS Pošumaví:

„Zvyšovat přitažlivost a konkurenceschopnost území MAS Pošumaví pro život obyvatel, podpořit podnikatelské prostředí a zajistit ochranu krásné přírody Pošumaví“.

Z této vize vychází následující principy místního partnerství pro naplnění celkového udržitelného rozvoje území MAS Pošumaví:

- zvýšením přitažlivosti území MAS pro obyvatelstvo oživením a snižováním disparit venkovského prostředí v oblasti veřejných služeb a občanské vybavenosti, volnočasových aktivit, kultury, záchrany kulturního dědictví a tradic
- vzhledem k zemědělskému charakteru podpořit podnikatelské prostředí, zejména v oblasti zemědělství a také lesního hospodářství, které vzhledem k rozsahu ploch vlastněných obcemi je pro jejich udržitelný rozvoj velmi důležité
- rozvojem nabídky cestovního ruchu, rozvojem nových aktivit a inovacemi v drobném podnikání a diverzifikací ekonomických aktivit podnikatelských subjektů a zemědělců zvyšovat ekonomickou konkurenceschopnost venkovského prostoru a vytvářet pracovní příležitosti
- vzhledem k potřebě uchování přírody zvýšit pozornost ochraně životního prostředí
- ze získaných zkušeností v oblasti spolupráce mezi MAS pokračovat v budování partnerských vztahů jak na území MAS Pošumaví, tak s ostatními MAS

Z těchto principů byly definovány následující klíčové oblasti a následující strategické cíle:

3.2. Klíčové oblasti pro území MAS Pošumaví

KO 1: Přitažlivost pro obyvatele území MAS vytváření zlepšováním sítí funkčních služeb a rozvojem jejich infrastruktury

KO 2: Vhodné podnikatelské prostředí podporou lokální ekonomiky pro stabilizaci obyvatelstva na venkově, podporovat ochranu kulturního dědictví a turismus

KO 3: Vzdělávání a přístup k moderním informačním a komunikačním technologiím pro uplatnění mládeže na pracovním trhu

KO 4: Ochrana životního prostředí péčí o zemědělskou půdu, lesy, krajinu, včetně podpory připravenosti na rizika a katastrofy a bezpečnost dopravy

KO 5: Podpora spolupráce mezi MAS a budování partnerských vztahů v rámci přeshraniční spolupráce

3.3. Strategické cíle, které jsou rozpracovány do úrovně specifických cílů a opatření/(fichí):

1. Strategický cíl SCLLD: Zvýšit přitažlivost území MAS pro obyvatele zvýšením funkční vybavenosti venkova, dostupnost sociálních a zdravotních služeb, podpora sociálního podnikání.

2. Strategický cíl SCLLD: Pro zlepšení podnikatelského prostředí na venkově zvyšovat konkurenceschopnost zemědělských podniků a lesnictví v méně příznivých podmínkách v území MAS Pošumaví, podpořit rozvoj místní ekonomiky diverzifikací zemědělské a nezemědělské činnosti, včetně podpory rozvoje turismu, služeb a ochrany kulturního dědictví.

3. Strategický cíl SCLLD: Zlepšovat život na venkově ochranou půdy, lesů a krajiny, podporovat lesní a zemědělskou infrastrukturu, rekreační funkce lesů, zlepšovat připravenost řešení rizik a katastrof, podporovat územní plánování, zvyšovat bezpečnost a udržitelné formy dopravy.

4. Strategický cíl SCLLD: Podporou kvality vzdělávání a jeho infrastruktury v klíčových kompetencích vytvářet podmínky pro spolupráci základních a středních škol pro uplatňování mladých pracovních sil na venkově, podporovat spolupráci firem, škol.

5. Strategický cíl SCLLD: Realizovat projekty spolupráce jak na národní úrovni, tak zejména přeshraniční spolupráci. Využívat tak synergický a inovativní účinek přenosem zkušeností a příkladů dobré praxe.

1. Strategický cíl SCLLD: Zvýšit přitažlivost území MAS pro obyvatele zvýšením funkční vybavenosti venkova, dostupnost sociálních a zdravotních služeb, podpora sociálního podnikání

Region působnosti MAS Pošumaví lze charakterizovat jako kraj s nevyváženou koncentrací obyvatel, s řadou ekonomických subjektů, vzdělávacích zařízení, zařízení obchodu a služeb, zdravotnických, kulturních, sociálních a sportovních zařízení v prostoru Klatov, Sušice, Horažďovic a Kdyně. Zároveň je to region rozlehlých a postupně se vylidňujících venkovských prostorů, jejichž ekonomická základna, dopravní, technická a sociální infrastruktura nezajišťuje dostatečné jistoty a životní standard pro trvale bydlící obyvatelstvo a atraktivitu pro investory.

Specifický cíl 1.1 SCLLD: Zvyšovat dostupnost sociálních služeb zapojováním lokálních aktérů a preventivně snižovat sociální vyloučení osob a území MAS Pošumaví

Cílem je stabilizace osídlení venkova, což předpokládá zajištění životních podmínek srovnatelných ve svém souhrnu s podmínkami života ve městě, ve smyslu alternativy s životem ve městě, při možnosti svobodné volby životního stylu. Z tohoto pohledu je nezbytné zajištění odpovídající kvality a dostupnosti veřejných i neveřejných služeb především z oblasti sociálních služeb, péče o děti, služeb pro rodiny, zdravotnictví.

Opatření SCLLD:

Opatření 1.1.1: Podpora terénních a ambulantních služeb pro poskytování odborného sociálního poradenství, nízkoprahové služby, včetně prorodinných opatření.

Opatření 1.1.2: Podpora odlehčovacích služeb pro osoby se sníženou soběstačností, sociální rehabilitace a sociálně aktivizační služby pro rodiny s dětmi.

Specifický cíl 1.2 SCLLD: Zajištění potřebné infrastruktury pro sociální služby

Cílem je vytvořit potřebnou infrastrukturu pro poskytování sociálních služeb. Při komunitním projednávání sociálních služeb byl největší zájem projeven o poskytování odlehčovacích služeb. Dále, vzhledem ke značné rozloze území MAS v Pošumaví a řidší hustotě osídlení narůstá nárok na vybavení mobilních týmů. Oproti očekávanému zájmu o sociální bydlení, obce neprojevíly větší zájem.

Opatření SCLLD:

Opatření 1.2.1: Podpora nákupu, výstavby nebo rekonstrukci stávajících zařízení pro rozvoj sociálních služeb pro jejich komunitní rozvoj

Opatření 1.2.2: Podpora vybavení mobilního týmu pro poskytování terénních služeb sociální prevence a sociálního poradenství.

Specifický cíl: 1. 3. SCLLD: Tvorba pracovních příležitostí pro znevýhodněné skupiny obyvatel podporou podnikatelských aktivit v oblasti sociálního podnikání.

Za podpory místní samosprávy vytvořit sociální podnik, zaměřený na podnikání v oblastech, které mají charakter služeb v dané oblasti chybějících. Vytvoří se tím nová pracovní místa zejména pro osoby se zdravotním postižením nebo zkrácené pracovní úvazky pro pečující osoby, matky na rodičovské dovolené apod.

Opatření SCLLD:

Opatření 1.3.1: Podpora vzniku a rozvoji sociálního podnikání pro znevýhodněné skupiny obyvatel

2. Strategický cíl SCLLD: Pro zlepšení podnikatelského prostředí na venkově zvyšovat konkurenceschopnost zemědělských podniků a lesnictví v méně příznivých podmínkách v území MAS Pošumaví, podpořit rozvoj místní ekonomiky diverzifikací zemědělské a nezemědělské činnosti, včetně podpory rozvoje turismu, služeb a ochrany kulturního dědictví

Území MAS Pošumaví se rozkládá prakticky jen v méně příznivých oblastech pro zemědělství a z toho také vyplývá důležitost podpory pro zvyšování konkurenceschopnosti zemědělců ve srovnání s hospodařením v příznivějších oblastech. Venkovský charakter území MAS a větší vzdálenost center způsobuje odchod zejména mladých a kvalifikovaných sil, a proto podporou místní ekonomiky vytvářet možnosti pro jejich uplatňování. Rozvojem místní infrastruktury, tzn. zvýšením a zkvalitněním dopravní, technické a energetické dostupnosti spolu s dostupností základních služeb pro obyvatelstvo zlepšit životní podmínky ve venkovských oblastech, vzhled a atraktivitu venkovských sídel pro bydlení.

2.1. Specifický cíl SCLLD: Modernizací a restrukturalizací zvyšovat ekonomickou životaschopnost zejména menších zemědělských podniků, posilovat jejich orientaci na trh zpracováváním zemědělských produktů. V lesním hospodářství podporovat hospodaření v lesích a zpracováním dřeva zvyšovat ekonomickou výkonnost a udržitelnost jejich obhospodařování.

Zemědělské podniky v podhorských oblastech MAS Pošumaví trpí vzhledem k omezeným finančním zdrojům nedostatkem možností obnovy zemědělské techniky pro hospodaření zejména v oblastech LFA. Vzhledem k rozložení území MAS Pošumaví v podhůří Šumavy lesní porosty zaujímají značné plochy, v kterých hospodaří často i obce. Obdobně jako u zemědělských podniků je nezbytné nejen obnovovat lesní techniku, ale využíváním moderních technologií zajistit šetrné hospodaření v lesích s vyšším stupněm ochrany životního prostředí.

Fiche SCLLD:

Fiche 2.1.1: (článek 17 a) Modernizace výrobních faktorů zemědělského podniku

Typy aktivit/projektů:

- investice na pořízení mobilních strojů
- investice do živočišné výroby a výroby krmiv
- investice do technologií v rostlinné a živočišné produkci

Fiche č. 2.1.2: (článek 17 b) Zpracování zemědělské produkce a její uplatnění na trhu

Typy aktivit/projektů:

- investice do zařízení na zpracování zemědělské produkce a její uvádění na trh

Fiche č. 2.1.3: (článek 26) Podpora lesního hospodaření a šetrných technologií, včetně zpracování lesnických produktů

Typy aktivit/projektů:

- lesní technika pro šetrné hospodaření v lesích,
- zařízení pro zpracování dřevní hmoty.

2.2. Specifický cíl SCLLD: Podporou nezemědělských činností umožnit založení nebo rozvoj nezemědělských činností pro posilování ekonomického potenciálu na venkově a zvyšovat odbornou úroveň podnikání. Investiční podporou lokální ekonomiky podpořit předpoklady pro zvyšování příjmů ve venkovském prostoru MAS Pošumaví, podporovat tak rozvoj služeb pro obyvatele. Vzhledem k blízkosti Šumavy je významná podpora turismu a stravovacích služeb.

Rozvoj nezemědělských činností představuje posilování ekonomického potenciálu na venkově a přispívá ke zvyšování zaměstnanosti ve venkovském prostoru. Zároveň podporou investic do lokální ekonomiky se podporují předpoklady pro zvyšování příjmů ve venkovském prostoru MAS Pošumaví. Neméně důležitá je podpora a rozvoj služeb pro obyvatele. Vzhledem k blízkosti Šumavy je významnou podpora turismu a stravovacích služeb. Pro zvyšování odborné úrovně a zavádění inovací je nezbytná podpora vzdělávacím aktivitám.

Fiche č. 2.2.1: (článek 19b) Diverzifikace nezemědělských činností pro posilování venkovské ekonomiky podporou drobného podnikání, venkovské turistiky a služeb na venkově

Typy aktivit/projektů:

- ubytovací zařízení pro venkovskou turistiku
- podpora drobným podnikatelům v rozvoji činností

Fiche č. 2.2.2: (článek 14) Zvyšování odborné úrovně podnikatelů v zemědělství pro konkurenceschopné podnikání v méně příznivých podmínkách pro zemědělství na území MAS Pošumaví

Typy projektů:

- předávání odborných znalostí
- informační akce pro podporu podnikání

3. Strategický cíl SCLLD: Zlepšovat život na venkově ochranou půdy, lesů a krajiny, podporovat lesní a zemědělskou infrastrukturu, rekreační funkce lesů, zlepšovat připravenost řešení rizik a katastrof, podporovat územní plánování, zvyšovat bezpečnost a udržitelné formy dopravy.

Jedním z důležitých úkolů udržitelného rozvoje území je obnova zemědělské a lesnické infrastruktury, kde v důsledku necitlivého scelování pozemků došlo buď k úplnému zničení původních polních cest, nebo jejich znefunkčnění. Obnovou polních cest se zlepší prostupnost krajiny a zvyšuje se tak i ekologická stabilita krajiny. Obdobné problémy jsou i ve stavu lesních cest nebo potřeba zadržování vody v lesích. Na to navazují žádoucí aktivity na posílení rekreační funkce lesa, kde se jedná o rekonstrukce stezek pro turisty a cykloturisty, fitness, herní a naučná zařízení. Z hlediska obcí je důležité řešení zvýšení bezpečnosti osob, včetně řešení bezbariérovosti a podpory šetrných způsobů dopravy, ochrana životního prostředí lepším územním plánováním.

Specifický cíl 3. 1. SCLLD: Podpora zemědělské a lesní infrastruktury, včetně ochrany půdy a lesů, zvýšení společenského potenciálu funkcí lesa

Území MAS Pošumaví má především zemědělský a lesní charakter, kde je nezbytné zajistit atraktivnost venkovského prostoru pro spokojený život obyvatel zlepšováním životních podmínek pro rekreaci obyvatel a turismus. Vlivem scelování pozemků v zemědělství se podstatně zhoršila prostupnost krajiny tím, že zmizela síť polních, ale i lesních cest. Dále

nezbytné, aby lesní porosty byly schopné zadržovat vodu v lesích a zpomalovat odtok srážkových vod v podobě protierozních opatření. Rovněž je vhodné zejména u větších aglomerací, zvyšovat společenský potenciál funkcí lesa.

Fiche 3.1.1: (článek 17c) Podpořit původní krajinný ráz obnovou polních cest na základě jejich rekonstrukce a výstavby

Typy projektů:

- obnova zrušených polních cest,
- rekonstrukce zničených polních cest.

Fiche 3.1.2: (Článek 25) Podporou neproduktivní funkce lesa zvýšit jeho využití pro volnočasové aktivity obyvatel Pošumaví

Typy projektů:

- obnova lesních cest v blízkosti obcí,
- informační značení, odpočinkové a fitness prvky pro rekreaci.

Fiche 3.1.3: (Článek 17c) Podpora rekonstrukce a výstavby lesnické infrastruktury včetně obnovy nebo výstavby souvisejících objektů a technického vybavení

Typy projektů:

- rekonstrukce lesních cest.

Fiche 3.1.4: (článek 24a) Stabilizace vodních poměrů v lesích

Typy projektů:

- zadržování vody v lesích a zpomalení odtoku srážkových vod,
- protierozní opatření.

Specifický cíl 3. 2. SCLLD: Zvyšování bezpečnosti a bezbariérovosti dopravy, včetně optimalizace sítě cyklostezek a cyklotras

Jedním z velkých problémů obcí je stav komunikací z hlediska bezpečnosti osob, řešení bezbariérovosti chodníků, přechodů a zvukových zařízení pro osoby se sníženou orientací. Proto na základě připomínek v komunitních projednáváních se požadovala investiční podpora

pro výstavbu chodníků, zejména při frekventovaných silnicích. Dále v řadě obcí jsou vybudovány části cyklostezek a jejich propojením vzniknou podmínky pro využití v cyklodopravě.

Opatření 3.2.1: Zvýšení bezpečnosti osob, včetně řešení bezbariérovosti a podpory šetrných způsobů dopravy

Specifický cíl 3.3 SCLLD: Zvyšovat ochranu života osob, zdraví a majetku kvalitnějším vybavením IZS

Pro většinu obcí je činnost členů jednotek sborů dobrovolných hasičů významná. Hasičské zbrojnice jsou velmi často v nevyhovujícím stavebním stavu a vybavení pro mimořádné události, tak aby mohly zajišťovat spolehlivou ochranu před klimatickými nepříznivými podmínkami je nedostatečné, nebo zcela chybí. Problémem je ale skutečnost, že většina jednotek obcí spadá do kategorie V a je možné v rámci tohoto specifického cíle poskytnout vybavení jen jednotkám SDH kategorie II a III.

Opatření 3.3.1 Výstavba garážových prostor k ochraně techniky a posílení vybavení jednotek sboru dobrovolných hasičů

Specifický cíl 3. 4. SCLLD: Ochrana kulturního dědictví našich předků zvyšováním jeho ochrany a revitalizace

Území MAS Pošumaví má řadu památek zařazených do Národních kulturních památek, na které se vztahuje program IROP. Podpora ochrany kulturního dědictví našich předků má velký význam z hlediska rozvoje turismu a stravovacích zařízení jako doprovodních služeb, přináší regionu i nová pracovní místa pro obyvatele území MAS Pošumaví.

Opatření 3.4.1: Podpora ochrany a využití potenciálu kulturního dědictví pro turismus v území MAS Pošumaví

Specifický cíl 3. 5. SCLLD: Tvorba regulačních a územních plánů pro rozvoj a ochrany území

Z hlediska ochrany životního prostředí a zajištění jeho udržitelného rozvoje je nezbytné kontinuálně obnovovat územní přípravu investic zaměřených na dopravní a technickou infrastrukturu. Rovněž je důležitá funkce regulačních plánů, která vytvoří podmínky pro využití pozemků, staveb a komplexní řešení krajiny.

Opatření 3.5.1: Podpora pořízení studie regulačních opatření a územních studií pro rozhodování v území

4. Strategický cíl SCLLD: Podporou kvality vzdělávání a jeho infrastruktury v klíčových kompetencích vytvářet podmínky pro spolupráci základních a středních škol pro uplatňování mladých pracovních sil na venkově, podporovat spolupráci firem, škol

Jednou z velmi důležitých oblastí pro stabilizaci obyvatel na venkově je dostupný školský systém na úrovni jednotlivých obcí, který se týká, jak předškolního, tak základního vzdělávání. Zpravidla, jak vyplývá z komunitních projednání, je pro řadu obcí prioritou udržení škol i v menších sídlech. Často ředitelé škol poukazovali na zastaralé vybavení, dosluhující výpočetní techniku, nedostatky v přístrojovém vybavení v technických a přírodovědných disciplínách a pro moderní výuku cizích jazyků.

Specifický cíl 4. 1. SCLLD: Zkvalitnit infrastrukturu a vybavení vzdělávacích zařízení, zejména v klíčových kompetencích, a rozšíření kapacit předškolního vzdělávání

Podporou investic do výstavby, stavebních úprav a pořízení vybavení ke kvalitnímu vzdělávání, zejména na rozvoj klíčových kompetencí žáků, zlepšit kvalitu předškolního, základního, středního a vyššího odborného vzdělávání.

Opatření 4.1.1.: Podpora infrastruktury pro zvyšování kapacit a kvality předškolních zařízení a základního vzdělávání

5. Strategický cíl SCLLD: Realizovat projekty spolupráce jak na národní úrovni, tak zejména v přeshraniční spolupráci. Využívat tak synergický a inovativní účinek přenosem zkušeností a příkladů dobré praxe.

Specifický cíl 5. 1. SCLLD: Realizací projektů vytvářet přidanou hodnotu spolupráce, která vzniká na základě společných aktivit podporujících Program rozvoje venkova

Fiche 5.1.1: Podpora realizace projektů spolupráce mezi MAS jak na národní, tak nadnárodní úrovni pro realizaci inovací a využívání zkušeností dobré praxe

Typy projektů:

- národní spolupráce
- nadnárodní spolupráce

3.3. Popis integrovaných a inovativních rysů strategie a hierarchie cílů, včetně jasných a měřitelných cílů pro výstupy a výsledky

Uvedená část se rozpadá na tři samostatné následující části:

1. Integrované prvky
2. Inovativní rysy strategie
3. Hierarchie cílů a měřitelné výstupy a výsledky

3.3.1. Popis integrovaných prvků

Zpracovávaná Strategie komunitně vedeného rozvoje na území MAS Pošumaví vychází ze tří operačních programů, které ve své podstatě zajišťují integrovaný přístup k řešení problémů obyvatel. Vychází z definovaných klíčových oblastí a strategických cílů, které svými opatřeními jsou navzájem velmi silně integračně propojeny. Jak bylo v analýze problémů zjištěno, jedním z velkých problémů je v rozlehlém venkovském prostoru MAS Pošumaví nízká hustota obyvatel a nedostatečně přitažlivá nabídka, zejména pro mladé lidi. Z tohoto hlediska je proto velmi důležitá otázka kvalitního vzdělávání, které musí být zaměřeno na potřeby pracovního trhu. Zvolené klíčové kompetence zaměřené na výuku jazyků, informační technologie a polytechnickou výchovu s moderními potřebami pracovního trhu korespondují. Dále, podporou lokální ekonomiky, zejména v Programu rozvoje venkova, se vytváří předpoklady pro jejich zapojování. Jejich stabilizaci zajistí zlepšování funkčních služeb a jejich infrastruktury v sociální a zdravotní péči, podpořené investicemi. Významná jsou i opatření zaměřená na podporu turistického ruchu a věnování se zachování kulturnímu dědictví. K tomu přispívá i ochrana krajiny z hlediska hospodaření na zemědělské půdě a v lesích. Zvyšuje se tak atraktivita regionu z hlediska turismu, a to přináší další pracovní místa v následných službách a obchodu.

Důsledkem je integrace řady odvětví, jako je:

- ekonomika - podporou lokálních podnikatelských aktivit
 - vzdělávání zaměřené na klíčové kompetence s cílem uplatnění absolventů na pracovním trhu
 - propojení podnikatelských aktivit s péčí o kulturní dědictví a památky území s využitím potenciálu území pro turistický ruch
 - poskytování funkčních služeb pro obyvatele zvyšovat tak atraktivnost území pro jejich život
- Propojení uvedených integračních prvků je graficky zpracována v příslušné části Strategie.

3.3.2. Inovativní rysy strategie

Základem strategicky vedeného komunitního rozvoje území MAS Pošumaví je zvýšit přitažlivost a konkurenceschopnost území MAS Pošumaví pro život obyvatel, zlepšovat podnikatelské prostředí a zajistit ochranu krásné přírody Pošumaví, a to se neobejde bez nových nápadů a iniciativ. V tomto smyslu při zpracování socioekonomické analýzy a stanovení potřeb byla snaha nalézat nové cesty řešení pro území MAS. Zde na jedné straně je sice velmi nízká nezaměstnanost, ale mladí lidé odcházejí z venkovského prostoru do měst za atraktivnější nabídkou pracovního uplatnění. Proto je značná část strategie věnována diverzifikaci pracovního uplatnění v regionu. Základ inovací začíná v přístupu k předškolnímu a školnímu vzdělávání orientací na klíčové kompetence. MAS Pošumaví se rozkládá na rozlehlém území podél bavorské hranice, a proto jazyková příprava založená na moderních výukových technologiích je velmi důležitá, tak jako orientace na moderní informační technologie. Strategie dále přináší nové prvky v diverzifikaci lokální ekonomiky pro uplatnění absolventů na pracovním trhu. A ve spojení s funkčními službami na vyšší kvalitativní úrovni v území to díky inovační přístupům představuje atraktivnější život na venkově. Významným nástrojem pro zavádění inovací budou preferenční kritéria, která díky integrovanému pojetí strategie budou představovat významný pokrok v řízení rozvoje území MAS Pošumaví.

Místní akční skupina Pošumaví pro tvorbu inovací uplatňovaných v regionálním rozvoji v území své působnosti spolupracuje s řadou odborných, vzdělávacích a výzkumných pracovišť. V současné době má podepsány deklarace o spolupráci s Provozně ekonomickou fakultou České zemědělské univerzity v Praze, s Ekonomickou fakultou Jihočeské univerzity v Českých Budějovicích a s Fakultou regionálního rozvoje a mezinárodních studií Mendelovy

univerzity v Brně. Díky tomu mají členové MAS možnost spolupracovat nejen na celé řadě projektů, jako je například virtuální univerzita třetího věku v regionu téměř plošně rozšířená v malých sídlech, ale i zúčastňovat se celé řady projektů, seminářů a odborných workshopů. Spolupráce s výzkumnými pracovišti přináší rovněž zajímavé výstupy, které jsou využitelné pro praxi. Problematiku erozí půdy, či protipovodňových opatření v regionu působnosti MAS Pošumaví například řeší studie zpracovaná Výzkumným ústavem meliorací a ochrany půdy v Praze Zbraslavi.

Dalším přínosem je pokračování a budování spolupráce, a to jak mezi MAS v ČR, tak zahraniční spolupráce, která přináší přenosem dobrých příkladů praxe vyšší přidanou hodnotu a inovace ve vlastní činnosti.

3.3.3. Hierarchie cílů, včetně indikátorů výsledku a výstupu

Hierarchie cílů vyplývá z logického rámcového přístupu zpracování strategické části. V první řadě byla stanovena vize, tzv. obecný cíl, vždy orientovaný na cílovou skupinu projektu. V tomto případě se tedy jedná o obyvatele území MAS Pošumaví, vize – obecný cíl, uvádí důvody **proč** je vlastní strategie zpracovávána. Nižší úrovní je potom stanovení cílů, které povedou k naplnění tohoto obecného cíle. V tomto případě jsou to strategické cíle, ty jsou dále ještě podrobněji členěny do specifických cílů, které určují přínos pro obyvatele území MAS Pošumaví. Další úrovní jsou předpoklady realizace cílů, které jsou uvedeny u jednotlivých opatření/fichí strategie a podmínek, za jakých potřebné aktivity povedou k dosažení cílů.

Tabulka č. 11: Hierarchie cílů, včetně indikátorů a výstupu

Strategické cíle	Specifické cíle	Opatření	Indikátory výsledku	Indikátory výstupu
1. Strategický cíl SCLLD: Zvýšit přitažlivost území MAS pro obyvatele zvýšením funkční vybavenosti venkova, dostupnost sociálních a zdravotních služeb, podpora sociálnímu podnikání	SC1.1: Zvyšovat dostupnost sociálních služeb zapojováním lokálních aktérů a preventivně snižovat sociální vyloučení osob na území MAS Pošumaví	O1.1.1: Podpora terénních a ambulantních služeb, odborného soc. poradenství	Kód 60000 Celkový počet účastníků	Kód 6710 Využívání podpořených služeb
		O1.1.2: Zajištění potřebné infrastruktury pro sociální služby	Kód 60000 Celkový počet účastníků	Kód 6710 Využívání podpořených služeb
	SC1.2 Zajištění potřebné infrastruktury pro sociální služby	O. 1.2.1: Podpora nákupu, výstavby nebo rekonstrukce stávajících zařízení pro sociální služby	ID 6 75 10 Počet klientů	ID 5 54 01 Počet podpořených zázemí
		O 1.2.2. Podpora vybavení mob. týmu pro terénní služby	ID 6 75 10 Počet klientů	ID 5 54 01 Počet podpořených zázemí
		O 1.2.3 Podpora sociál. podnikání	ID 1 04 11 28,5% na22 %	ID 10105 Počet nových podniků
2. Strategický cíl SCLLD: Zvyšovat konkurenceschopnost zemědělských podniků a lesnictví v méně příznivých podmínkách v území MAS Pošumaví, podpořit rozvoj místní ekonomiky diverzifikací zemědělské a nezemědělské činnosti, včetně podpory rozvoje turismu, služeb a ochrany kulturního dědictví	SC 2.1 Modernizací a restrukturalizací zvyšovat ekonomickou životaschopnost zemědělských podniků, zpracováváním zemědělských produktů. V lesním hospodářství podporovat hospodaření v lesích a zpracováním dřeva zvyšovat ekonomickou výkonnost	Fiche 2.1.1 Modernizace výrobních faktorů zemědělského podniku	Kód 93701 Počet podpořených podniků	Kód 94800 Vytvořená pracovní místa
		Fiche 2.1.2: Zpracování zemědělské produkce a uplatnění na trhu	Kód 93701 Počet podpořených podniků/příjemců	Kód 94800 Vytvořená pracovní místa
		Fiche2.1.3 Podpora lesního hospodaření zpracování dřeva	Kód 93701 Počet podpořených podniků/příjemců	Kód 94800 Vytvořená pracovní místa
	SC 2.2 Podporou nezemědělské činnosti umožnit rozvoj nezemědělských činností	Fiche 2.2.1. Diverzifikace a podpora podnikání	Kód 93701 Počet podpořených podniků/příjemců	Kód 94800 Vytvořená pracovní místa
		Fiche 2.2.2 Podpora vzdělávání	Kód 92301 Počet účastníků	Kód T 3 Počet vyškolených účastníků
	3. Strategický cíl SCLLD: Zlepšovat život na venkově ochranou půdy, lesů a krajiny, podporovat lesní a zemědělskou infrastrukturu, rekreační funkce lesů, zlepšovat připravenost řešení rizik a katastrof, podporovat územní plánování, zvyšovat bezpečnost a udržitelné formy dopravy.	SC 3.1 Podpora zemědělské a lesní infrastruktury, včetně ochrany půdy a lesů, zvýšení společenského potenciálu funkcí lesa	Fiche 3.1.1. Rekonstrukce a výstavba polních cest	Kód 93701 Počet podpořených podniků/příjemců
Fiche 3.1.2 Nепroduktivní funkce lesa			Kód 92702 Počet podpořených operací/akcí	Kód 94302 Není stanoven
Fiche 3.1.3 Lesní cesty			Kód 93701 Počet podpořených podniků/příjemců	Kód 94302 Celková délka cest
Fiche 3.1.4			Kód 93702,93001	Kód

		Protipovodňová opatření v lesích	Počet podpořených podniků/příjemců celková plocha (ha)	Není stanoven
	SC 3.2 Zvyšování bezpečnosti a bezbariérovosti dopravy, včetně optimalizace sítě cyklostezek a cyklotras	O 3.2.1 Bezpečnost a bezbariérovost dopravy, cyklodoprava	ID 7 51 20, 7 63 10 Podíl veřejné dopravy, podíl cyklistiky	ID 7 50 01, 7 61 00 Počet realizací akcí, délka cyklostezek
	SC 3.3 : Zvyšovat ochranu života osob, zdraví a majetku kvalitnějším vybavením IZS	O 3.3.1 Ochrana techniky a vybavení technikou SDH	ID 5 75 20 Počet exponovaných území	ID 7 55 01 Počet moder objektů, nové techniky
	SC 3.4 : Ochrana kulturního dědictví	O 3.4.1 Podpora ochrany a využití potenciálu kulturního dědictví	ID 9 10 10 Počet návštěv za vstupné	9 05 01 Počet revival. památek
	SC 3.5 : Tvorba regulačních a územních plánů pro rozvoj	O 3.5.1 Podpora pořízení regulačních opatření a územních studií	ID 9 02 10 Plocha pokrytá ÚP, studií	ID 9 02 00 Počet plánů, studií
4. Podporou kvality vzdělávání a jeho infrastruktury v klíčových kompetencích vytvářet podmínky pro spolupráci základních a středních škol	SC 4.1: Zkvalitnit infrastrukturu a vybavení vzdělávacích zařízení zejména v klíčových kompetencích a rozšíření kapacit předškolního vzdělávání	O 4.1.1 Podpora infrastruktury pro zkvalitnění kapacit a kvality předškolních zařízení a základního vzdělávání	ID 50020 Podíl umístěných dětí	ID 5 00 00 Počet podpořených vzdělávacích zařízení
5. Realizovat projekty spolupráce jak na národní úrovni, tak zejména přeshraniční spolupráci. Využívat tak synergický a inovativní účinek přenosem zkušeností a příkladů dobré praxe.	SC 5.1: Podpora realizace projektů spolupráce mezi MAS jak na národní, tak nadnárodní úrovni pro realizaci inovací a využívání zkušeností dobré praxe	O 5.1.1 Podpora regionální a nadregionální spolupráce, včetně mezinárodní spolupráce MAS	<i>Indikátory se neuvádí</i>	<i>Indikátory se neuvádí</i>

Zdroj: vlastní zpracování

3.4. Vazba na strategické dokumenty

Strategie komunitně vedeného místního rozvoje pro programové období 2014–2020 vychází z celé řady dalších strategických dokumentů, které jsou realizovány v územní působnosti Místní akční skupiny Pošumaví, z.s. Jedná se jednak o materiály, které byly zpracovány Plzeňským krajem a jejich působnost je na celém území kraje a jednak o rozvojové studie a strategie zpracované některými mikroregiony, členy Místní akční skupiny Pošumaví, z.s., či jejich členskými obcemi. Vzhledem k velikosti území MAS Pošumaví při zpracování SCLLD bylo nutné brát v úvahu základní směry koncepcí Plzeňského kraje tak, aby byla v souladu zejména s těmito dokumenty:

- Program rozvoje kraje 2014+
- Koncepce rozvoje cestovního ruchu Plzeňského kraje pro období 2014 -2020
- Koncepce rozvoje cykloturistiky a cyklodopravy Plzeňského kraje
- Krajská koncepce hospodaření s odpady Plzeňského kraje
- Plán odpadového hospodářství Plzeňského kraje
- Koncepce rozvoje muzeí v Plzeňském kraji na léta 2012 – 2017
- Plán rozvoje vodovodů a kanalizací Plzeňského kraje
- Koncepce památkové péče Plzeňského kraje
- Koncepce podpory státní památkové péče na období 2014 – 2020 pro Plzeňský kraj
- Koncepce dopravy Plzeňského kraje
- Dlouhodobý záměr vzdělávání a rozvoje vzdělávací soustavy Plzeňského kraje 2012 – 2016
- Prognóza vývoje obyvatelstva Plzeňského kraje
- Analýza potřebnosti služeb sociální prevence
- Koncepce v oblasti rodinné politiky z hlediska sociálních věcí na území Plzeňského kraje
- Koncepce ochrany přírody a krajiny Plzeňského kraje
- Střednědobý plán rozvoje sociálních služeb v Plzeňském kraji na období 2015-2018

Ze studií a rozvojových materiálů mikroregionů, měst a obcí byly použity ty, které měly jednotlivé subjekty aktualizované na období 2014 -2020. Zde proběhla koordinace publikovaných stanovisek a jednotlivých cílů v rámci komunitních projednání, na kterých měli zástupci samospráv i mikroregionů možnost upozornit na priority a hlavní záměry. Byly použity následující rozvojové dokumenty:

- Místní rozvojová strategie mikroregionu Střední Pošumaví
- Strategie mikroregionálního rozvoje Prácheňska
- Strategie rozvoje mikroregionu Na povodí Hradištského potoka
- Strategie rozvoje městyse Všeruby 2012 - 2020
- Strategie rozvoje města Klatovy.
- Komunitní plány měst Klatovy, Horažďovice a Sušice

- Problémy a potřeby v oblasti poskytování sociálních a návazných služeb na území SO ORP Klatovy

Doplňující celostátní koncepce:

- Sociální začleňování, rozvoj zaměstnanosti a boj s chudobou v malých obcích
- Analýza sociálně vyloučených lokalit v ČR
- Strategie MZe s výhledem do roku 2030

Při porovnávání záměrů SCLLD s krajskými koncepcemi bylo konstatováno, že jsou s nimi v souladu a některými záměry se Strategie rozvoje území spíše inspirovala. Pokud se týká rozvojových materiálů mikroregionů, měst a obcí jsou již vazby na SCLLD naprosto konkrétní a jsou respektovány jejich záměry. Vedle vlastní socioekonomické analýzy byla velmi užitečná komunitní jednání s realizátory sociální politiky na úrovních obcí s rozšířenou působností, které měly zpracovány Komunitní plány a které byly v souladu se Střednědobým plánem rozvoje sociálních služeb v Plzeňském kraji na období 2015-2018. Pro oblast zemědělství byl porovnáván soulad s celostátní koncepcí MZe, protože krajská koncepce je značně zastaralá. V této souvislosti uvádíme, že byl zpracován přehled celostátních koncepcí a zkontrolován soulad s SCLLD. Protože Klatovsko a Horažďovicko patří do sociálně vyloučených lokalit, byly provedeny konzultace s Agenturou pro sociální začleňování a využity analýzy těchto území.

3.5. Akční plán

3.5.1. Programový rámec Operačního programu Zaměstnanost

1. Strategický cíl SCLLD: Zvýšit přitažlivost území MAS pro obyvatele zvýšením funkční vybavenosti venkova, dostupnost sociálních a zdravotních služeb, podpora sociálního podnikání

Specifický cíl: 1.1 SCLLD: Zvyšovat dostupnost sociálních služeb zapojováním lokálních aktérů a preventivně snižovat sociální vyloučení osob a území MAS Pošumaví

Opatření SCLLD:

Opatření 1.1.1: Podpora terénních a ambulantních služeb pro poskytování odborného sociálního poradenství, nízkoprahové služby, včetně prorodinných opatření

A) Popis vazby opatření na specifický cíl 2.3.1 OPZ

Opatření 1.1.1 vychází z Investiční priority 2.3 OPZ a svými aktivitami odpovídá specifickému cíli 2.3.1 OP Zaměstnanost. Na základě komunitního projednávání strategie rozvoje území MAS Pošumaví ve smyslu specifického cíle OP Zaměstnanost 2.3.1: „Zvýšit zapojení lokálních aktérů do řešení problémů nezaměstnanosti a sociálního začleňování ve venkovských oblastech“ vzhledem k rozptýlenosti venkovské populace vyplynula především potřeba zlepšení spolupráce zejména místních aktérů při řešení dostupnosti sociálních služeb a zlepšení situace osob vyloučených a ohrožených sociálním vyloučením žijících na venkově. Je zde přímá vazba uvedeného specifického cíle na aktivitu „Podpora sociálního začleňování osob sociálně vyloučených či sociálním vyloučením ohrožených prostřednictvím aktivit zaměřených na prevenci sociálního vyloučení osob, služeb poskytovaných terénní a ambulantní formou, podpora komunitní sociální práce“ a „Podpora prorodinných opatření obcí a dalších aktérů na místní úrovni“.

B) Popis cíle opatření

Cílem opatření je rozšiřování potřebných služeb sociálních poraden, zejména při řešení tíživých situací. Dále je to podpora přirozené inkluze rodin, které jsou ohrožené sociálním vyloučením, handicapem nebo ekonomicky oslabené. Bude vytvořen mobilní terénní tým pro zajištění dostupnosti sociální služby v rozlehlém území MAS Pošumaví.

C) Popis provázanosti navrhovaných opatření, a to včetně provázanosti na ostatní operační programy

Opatření navazuje zejména na Integrovaný regionální operační program v oblasti tvorby a vybavení zázemí pro potřeby konání sociálních služeb. Opatření rovněž vychází z potřeb zpracovaných komunitních plánů na úrovni obcí s rozšířenou působností a jsou do tohoto opatření zapojené nejen městské sociální ústavy, Diakonie, Charity a další neziskové organizace, ale i obce.

D) Priorizace navrhovaných opatření

a) opatření financovaná z alokované částky

Navržená opatření budou realizována prioritně ve variantě a).

b) opatření financovaná z alokované částky v případě navýšení alokace (zásobník opatření)

V případě navýšení alokace bude možnost rozšíření o projekty ze zásobníku opatření.

E) Časový harmonogram realizace opatření ve vazbě na finanční plán (v mil. Kč)

Opatření	2016	2017	2018	2019	2020	2021	2022	Celkem
SC: 1.1.:								
O1.1.1	0	2,781	1,854	1,854	1,390	0,927	0,463	9,270
SC: 1.1:								
O 1.1.1	0%	30%	20%	20%	15%	10%	5%	100%

Vzhledem k předpokládanému datu schválení SCLLD v druhé polovině roku 2016 je reálný počátek čerpání v roce 2017. Finanční plán byl nastaven v souladu s informací pro MAS č. 3 včetně procent rezervované alokace na výzvy MAS (SCLLD) v roce 2017.

Finanční alokace plánovaných výzev předpokládají tříleté projekty a jsou navázány na finanční plán včetně procent rezervované alokace.

Pořadové číslo výzvy MAS	Název, stručný popis zaměření výzvy (vč. uvedení opatření SCLLD)	Finanční alokace plánované výzvy – celkové způsobilé výdaje (celkem v Kč)	Plánovaný termín vyhlášení výzvy (měsíc, rok)
1.	1.1.1 Podpora terénních a ambulantních služeb pro poskytování odborného sociálního poradenství, nízkoprahové služby, včetně prorodinných opatření - rozšíření potřebných služeb sociálních poraden, zejména při	6 489 000,00 Kč (částky na tříleté projekty – 2017+2018+2019)	Únor 2017

	řešení tíživých situací. - vytvoření mobilního terénního týmu pro zajištění dostupnosti sociální služby v rozlehlém území MAS Pošumaví.		
2.	1.1.1 Podpora terénních a ambulancních služeb pro poskytování odborného sociálního poradenství, nízkoprahové služby, včetně prorodinných opatření - rozšíření potřebných služeb sociálních poraden, zejména při řešení tíživých situací. - vytvoření mobilního terénního týmu pro zajištění dostupnosti sociální služby v rozlehlém území MAS Pošumaví.	2 781 000,00 Kč (částky na tříleté projekty – 2020+2021+2022)	říjen 2019

F) Popis možných zaměření projektů

- rozšíření služeb sociální poradny
- řešení tíživých sociálních situací pomocí ambulantního sociálního pracovníka
- podpora obyvatel, kteří jsou ohroženi sociálním vyloučením nebo handicapem či ekonomicky oslabeni
- řešení problémů, v jejichž důsledku občanům hrozí sociální vyloučení nebo již sociálně vyloučení jsou
- vytvoření mobilního terénního týmu pro zajištění dostupnosti sociální služby v rozlehlém území MAS Pošumaví

G) Podporované cílové skupiny

- osoby se zdravotním postižením (včetně osob s duševním onemocněním)
- osoby sociálně vyloučené a osoby sociálním vyloučením ohrožené
- osoby pečující o jiné závislé osoby
- osoby ohrožené specifickými zdravotními riziky
- rodiče samoživitelé
- osoby dlouhodobě či opakovaně nezaměstnané

H) Typy příjemců podpory

- organizace zřizované obcemi
- poskytovatelé sociálních služeb

I) Absorpční kapacita MAS

Na základě zapojení místních aktérů sociálních služeb na území MAS Pošumaví byly zjištěny potřeby, z nichž bylo vytvořeno opatření 1.1.1.. Na základě analýzy podkladů jednotlivých poskytovatelů sociálních služeb na území MAS Pošumaví, byl zjištěn výchozí počet jednotlivých druhů sociálních služeb a počet disponibilních kapacit. Na území MAS Pošumaví jsou reální 4 oprávnění žadatelé, kteří vyhovují poskytování sociálních služeb ve smyslu zákona 108/2006 Sb., kteří pracují s uvedenými cílovými skupinami podporovanými tímto opatřením. Dle zájmu z území nepředpokládáme, že by se přihlásili poskytovatelé z řad obchodních korporací a OSVČ.

J) Vliv opatření na naplňování horizontálních témat OPZ

V navrženém opatření „Podpora terénních a ambulantních služeb pro poskytování odborného sociálního poradenství, nízkoprahové služby, včetně prarodinných opatření“, mají předpokládaná zaměření projektů při naplňování horizontálních témat (udržitelný rozvoj, rovnost žen a mužů, rovné příležitosti) neutrální vliv.

K) Principy pro určení preferenčních kritérií

- projekt řeší konkrétní potřeby území, které jsou v souladu se zpracovanými komunitními plány na úrovni obcí s rozšířenou působností a SPRSS Plzeňského kraje

- poskytnutí služby co největšímu počtu sociálně postižených osob
- přiměřenost rozpočtu a prokázání efektivity využití zdrojů
- prokázání udržitelnosti projektu po ukončení financování z ESIF
- vliv na naplňování horizontálních témat OP Zaměstnanost

Opatření 1.1.2: Podpora odlehčovacích služeb pro osoby se sníženou soběstačností, sociální rehabilitace a sociálně aktivizační služby pro rodiny s dětmi

A) Popis vazby opatření na specifický cíl 2.3.1 OPZ

Opatření 1.1.2 vychází z Investiční priority 2. 3. OP Zaměstnanost a svými aktivitami odpovídá specifickému cíli 2.3.1 OP Zaměstnanost. Na základě komunitního projednávání strategie rozvoje území MAS Pošumaví ve smyslu specifického cíle OP Zaměstnanost 2.3.1: „Zvýšit zapojení lokálních aktérů do řešení problémů nezaměstnanosti a sociálního začleňování ve venkovských oblastech“ aktéři sociálních služeb a obcí území MAS Pošumaví požadovali pomoc při řešení dostupnosti sociálních služeb a zlepšení situace osob vyloučených a ohrožených sociálním vyloučením žijících na venkově. Proto i zde je přímá vazba uvedeného specifického cíle na aktivitu „Podpora sociálního začleňování osob sociálně vyloučených či sociálním vyloučením ohrožených prostřednictvím aktivit zaměřených na prevenci sociálního vyloučení osob, služeb poskytovaných terénní a ambulantní formou, podpora komunitní sociální práce“ a „Podpora prorodinných opatření obcí a dalších aktérů na místní úrovni“.

B) Popis cíle opatření

Cílem opatření je podpora odlehčovacích služeb pro osoby se sníženou soběstačností z důvodů zdravotního postižení, spojeného i s věkovou nemožností. Dále podpora činností v oblasti sociální rehabilitace k posilování soběstačnosti. Důležitou bude podpora poskytování péče rodinám s dětmi sociálně aktivizačními službami.

C) Popis provázanosti navrhovaných opatření, a to včetně provázanosti na ostatní operační programy

Opatření navazuje zejména na Integrovaný regionální operační program v oblasti tvorby a vybavení zázemí pro potřeby konání sociálních služeb.

D) Priorizace navrhovaných opatření

a) opatření financovaná z alokované částky

Navržená opatření budou realizována prioritně ve variantě a).

b) opatření financovaná z alokované částky v případě navýšení alokace (zásobník opatření)

V případě navýšení alokace bude možnost rozšíření o projekty ze zásobníku opatření.

E) Časový harmonogram realizace opatření ve vazbě na finanční plán (v mil. Kč)

Opatření	2016	2017	2018	2019	2020	2021	2022	Celkem
SC: 1.1.:								
O1.1.2	0	1,854	1,236	1,236	0,927	0,618	0,309	6,180
SC: 1.1:								
O 1.1.2	0%	30%	20%	20%	15%	10%	5%	100%

Vzhledem k předpokládanému datu schválení SCLLD v druhé polovině roku 2016 je reálný počátek čerpání v roce 2017. Finanční plán byl nastaven v souladu s informací pro MAS č. 3 včetně procent rezervované alokace na výzvy MAS (SCLLD) v roce 2017.

Finanční alokace plánovaných výzev předpokládají tříleté projekty a jsou navázány na finanční plán včetně procent rezervované alokace.

Pořadové číslo výzvy MAS	Název, stručný popis zaměření výzvy (vč. uvedení opatření SCLLD)	Finanční alokace plánované výzvy – celkové způsobilé výdaje (celkem v Kč)	Plánovaný termín vyhlášení výzvy (měsíc, rok)
1.	1.1.2 Podpora odlehčovacích služeb pro osoby se sníženou soběstačností, sociální rehabilitace a sociálně aktivizační služby pro rodiny s dětmi - podpora odlehčovacích služeb pro osoby se sníženou soběstačností z důvodů zdravotního postižení,	4 326 000,00 Kč	únor 2017

	<p>spojeného i s věkovou nemohoucností</p> <ul style="list-style-type: none"> - podpora činností v oblasti sociální rehabilitace k posilování soběstačnosti - podpora poskytování péče rodinám s dětmi sociálně aktivizačními službami 		
2.	<p>1.1.2 Podpora odlehčovacích služeb pro osoby se sníženou soběstačností, sociální rehabilitace a sociálně aktivizační služby pro rodiny s dětmi</p> <ul style="list-style-type: none"> - podpora odlehčovacích služeb pro osoby se sníženou soběstačností z důvodů zdravotního postižení, spojeného i s věkovou nemohoucností - podpora činností v oblasti sociální rehabilitace k posilování soběstačnosti - podpora poskytování péče rodinám s dětmi sociálně aktivizačními službami 	1 854 000,00 Kč (částky na tříleté projekty – 2020+2021+2022)	říjen 2019

F) Popis možných zaměření projektů

- podpora odlehčovacích služeb pro osoby se sníženou soběstačností především pro osoby ze zdravotních postižení spojených i s věkovou nemohoucností
- podpora souboru specifických činností v oblasti sociální rehabilitace k posilování jejich soběstačnosti
- poskytování péče rodinám sociálně aktivizačními službami, které eliminují rizika sociální exkluze.

G) Podporované cílové skupiny

- Osoby se zdravotním postižením (včetně osob s duševním onemocněním)
- Osoby sociálně vyloučené a osoby sociálním vyloučením ohrožené
- Osoby pečující o jiné závislé osoby
- Rodiny, které jsou ohrožené sociálním vyloučením nebo handicapem
- Rodiče samoživitelé

H) Typy příjemců podpory

- Organizace zřizované obcemi
- Poskytovatelé sociálních služeb

I) Absorpční kapacita MAS

Na základě zapojení místních aktérů sociálních služeb na území MAS Pošumaví byly zjištěny potřeby, z nichž bylo vytvořeno opatření 1.1.2.- Na základě analýzy podkladů jednotlivých poskytovatelů sociálních služeb na území MAS Pošumaví, byl zjištěn výchozí počet jednotlivých druhů sociálních služeb a počet disponibilních kapacit. Na území MAS Pošumaví jsou reální 4 oprávnění žadatelé, kteří vyhovují poskytování sociálních služeb ve smyslu zákona 108/2006 Sb., kteří pracují s uvedenými cílovými skupinami podporovanými tímto opatřením. Dle zájmu z území nepředpokládáme, že by se přihlásili poskytovatelé z řad obchodních korporací a OSVČ.

J) Vliv opatření na naplňování horizontálních témat OPZ

V navrženém opatření „Podpora odlehčovacích služeb pro osoby se sníženou soběstačností, sociální rehabilitace a sociálně aktivizační služby pro rodiny s dětmi“ mají předpokládaná zaměření projektů při naplňování horizontálních témat (udržitelný rozvoj, rovnost žen a mužů, rovné příležitosti) neutrální vliv.

K) Principy pro určení preferenčních kritérií

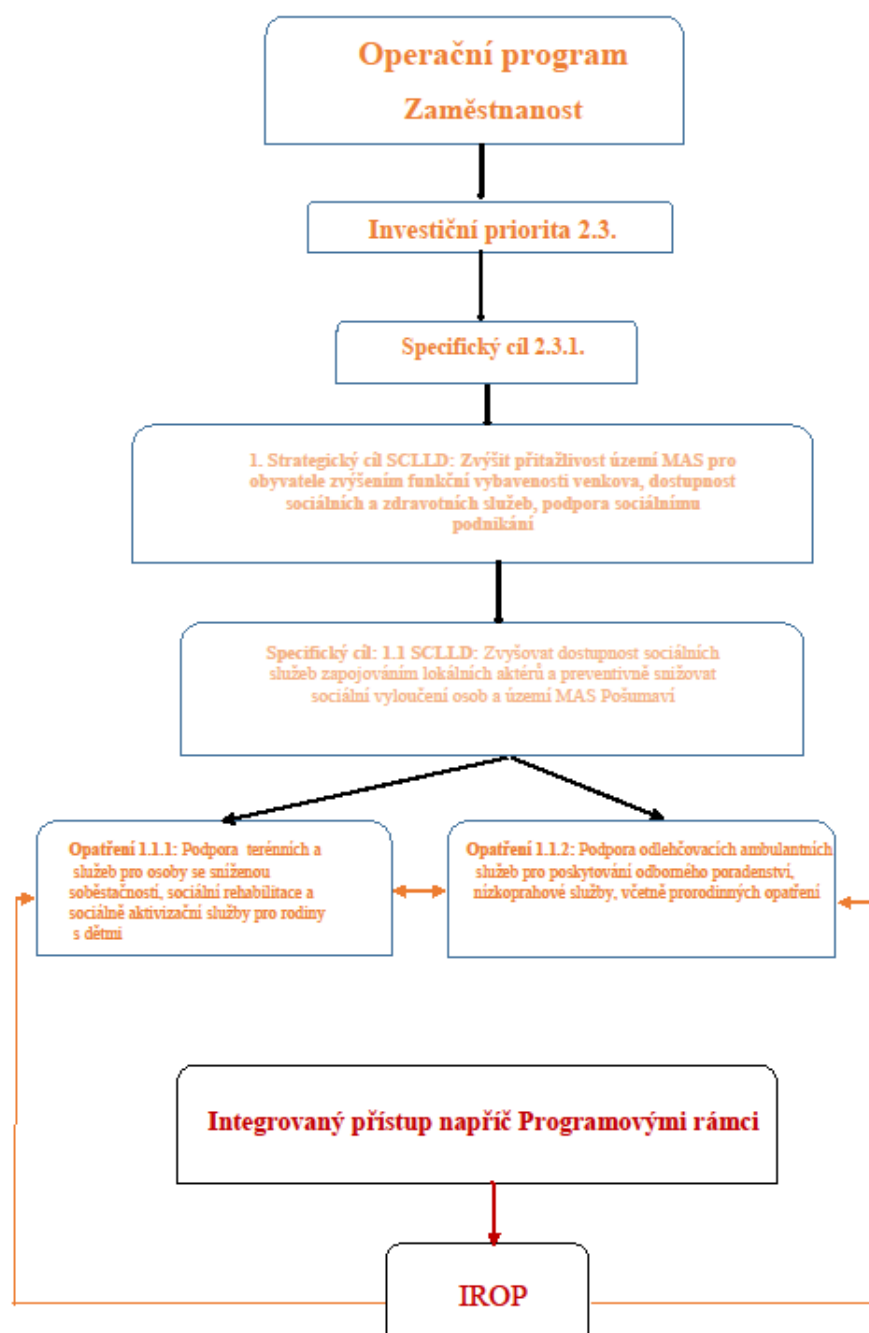
- projekt řeší konkrétní potřeby území, které jsou v souladu se zpracovanými komunitními plány na úrovni obcí s rozšířenou působností a SPRSS Plzeňského kraje
- poskytnutí služby co největšímu počtu sociálně postižených osob

- přiměřenost rozpočtu a prokázání efektivity využití zdrojů
- prokázání udržitelnosti projektu po ukončení financování z ESIF
- vliv na naplňování horizontálních témat OP Zaměstnanost

Popis integrovaného přístupu napříč programovými rámci na úrovni opatření:

Integrovaný přístup v programovém rámci je graficky znázorněn následovně:

Graf č. 6: Grafické znázornění vazeb a struktury programového rámce OP Zaměstnanost



3.5.2 Programový rámec Programu rozvoje venkova na období 2014 - 2020

Identifikace Fiche č. 2.1.1

Název Fiche	Modernizace výrobních faktorů zemědělského podniku pro zlepšování ochrany krajiny, podpory inovací a zvyšování konkurenční schopnosti zemědělských podnikatelů
Vazba na článek Nařízení PRV	Článek 17, odstavec 1., písmeno a) Investice do zemědělských podniků

Vymezení Fiche

- stručný popis Fiche	Zemědělské podniky v podhorských oblastech MAS Pošumaví trpí vzhledem k omezeným finančním zdrojům nedostatkem možností obnovy zemědělské techniky a technologií v RV a ŽV pro hospodaření zejména v oblastech LFA
- vazba na cíle CLLD	2. Strategický cíl: Pro zlepšení podnikatelského prostředí na venkově zvyšovat konkurenceschopnost zemědělských podniků a lesnictví v méně příznivých podmínkách v území MAS Pošumaví, podpořit rozvoj místní ekonomiky diverzifikací zemědělské a nezemědělské činnosti, včetně podpory rozvoje turismu, služeb a ochrany kulturního dědictví 2.1. Specifický cíl: Modernizací a restrukturalizací zvyšovat ekonomickou životaschopnost zejména menších zemědělských podniků, posilovat jejich orientaci na trh zpracováváním zemědělských produktů. V lesním hospodářství podporovat hospodaření v lesích a zpracováním dřeva zvyšovat ekonomickou výkonnost a udržitelnost jejich obhospodařování.

Oblast podpory

Popis podporovaných aktivit	Investicemi do zemědělského podnikání zvyšovat udržitelný rozvoj zemědělského podnikání zejména v méně příznivých podmínkách území MAS Pošumaví a zajistit atraktivitu krajiny pro život v Pošumaví a tím i podpořit turismus. Jedná se zejména o modernizaci staveb v živočišné výrobě, tj. ustájovacích prostor a návazných prostor pro skladování a přípravu krmiv. V rostlinné produkci se to týká obnovy zemědělské techniky včetně investic na pořízení mobilních
-----------------------------	---

	strojů.
--	---------

Definice příjemce	Zemědělství podnikatelé
--------------------------	-------------------------

Výše způsobilých nákladů	50 000 Kč
	5 000 000 Kč

Preferenční kritéria	<ul style="list-style-type: none"> - účelnost a efektivnost projektu z hlediska posilování ekonomiky podniku - potřeby projektu v dané oblasti zejména pro drobnější zemědělské podnikatele hospodařící v oblasti LFA - respektování v oblasti horizontálních témat vlivu na klima, inovace a životní prostředí
-----------------------------	--

Indikátory výstupů

- číslo	93701
- název	Počet podpořených podniků
- výchozí stav	0
- hodnota pro mid-term (r. 2018)	11
- cílový stav	22

Indikátory výsledků

- číslo	94800
- název	Pracovní místa vytvořená v rámci podpořených projektů:
- výchozí stav	0
- hodnota pro mid-term (r. 2018)	1
- cílový stav	2

Identifikace Fiche č. 2.1.2

Název Fiche	Zpracování zemědělské produkce a její uplatnění na trhu
Vazba na článek Nařízení PRV	Článek 17, odstavec 1., písmeno b) Zpracování a uvádění na trh zemědělských produktů

Vymezení Fiche

- stručný popis Fiche	Podpora investic pro vybudování kapacit zpracování zemědělské produkce zvětšuje diverzifikaci příjmů zemědělského prvovýrobce a usnadňuje odbyt jeho zemědělských produktů. U výrobců potravin pak zpracováním zemědělské produkce a jejich uváděním na trh zlepšuje nabídku domácích potravin.
- vazba na cíle CLLD	<p>2. Strategický cíl: Pro zlepšení podnikatelského prostředí na venkově zvyšovat konkurenceschopnost zemědělských podniků a lesnictví v méně příznivých podmínkách v území MAS Pošumaví, podpořit rozvoj místní ekonomiky diverzifikací zemědělské a nezemědělské činnosti, včetně podpory rozvoje turismu, služeb a ochrany kulturního dědictví.</p> <p>2.1. Specifický cíl: Modernizací a restrukturalizací zvyšovat ekonomickou životaschopnost zejména menších zemědělských podniků, posilovat jejich orientaci na trh zpracováváním zemědělských produktů. V lesním hospodářství podporovat hospodaření v lesích a zpracováním dřeva zvyšovat ekonomickou výkonnost a udržitelnost jejich obhospodařování.</p>

Oblast podpory

Popis podporovaných aktivit	<ul style="list-style-type: none"> - podporou investic zvyšovat přidanou hodnotu zemědělských produktů jejich zpracováním a uvedením na trh - zvyšováním příjmů zemědělského podniku zvyšovat jeho ekonomickou životaschopnost
-----------------------------	--

Definice příjemce	Zemědělství podnikatelé, výrobce potravin
--------------------------	---

Výše způsobilých nákladů	50 000 Kč
	5 000 000 Kč

Preferenční kritéria	<ul style="list-style-type: none"> - účelnost a efektivnost projektu z hlediska posilování ekonomiky podniku - inovativní charakter podnikatelského záměru - tvorba pracovních míst - respektování v oblasti horizontálních témat vlivu na klima, inovace a životní prostředí
-----------------------------	---

Indikátory výstupů

- číslo	93701
- název	Počet podpořených podniků/příjemců
- výchozí stav	0
- hodnota pro mid-term (r. 2018)	2
- cílový stav	3

Indikátory výsledků

- číslo	94800
- název	Pracovní místa vytvořená v rámci podpořených projektů
- výchozí stav	0
- hodnota pro mid-term (r. 2018)	1
- cílový stav	4

Identifikace Fiche č. 2.1.3

Název Fiche	Podpora lesního hospodaření a šetrných technologií včetně zpracování lesnických produktů
Vazba na článek Nařízení PRV	Článek 26 Investice do lesnických technologií a zpracování lesnických produktů, jejich mobilizace a uvádění na trh

Vymezení Fiche č. 2.1.3

- stručný popis Fiche	Pořízením výkonné techniky pro lesní práce dojde k obnově zastaralé techniky, tím se zvýší efektivita lesnické činnosti. Vytvoří se podmínky pro ekonomické hospodaření v lesích a šetrné způsoby hospodaření v lesích, včetně zpracování dřevní hmoty.
- vazba na cíle CLLD	Strategický cíl č. 2: Pro zlepšení podnikatelského prostředí podpořit rozvoj místní ekonomiky diverzifikací zemědělské a nezemědělské činnosti, včetně podpory rozvoje turismu, podporovat spolupráci firem, škol a podporu služeb. 2.1. Specifický cíl: Modernizací a restrukturalizací zvyšovat ekonomickou životaschopnost zejména menších zemědělských podniků, posilovat jejich orientaci na trh zpracováváním zemědělských produktů. V lesním hospodářství podporovat hospodaření v lesích a zpracováním dřeva zvyšovat ekonomickou výkonnost a udržitelnost jejich obhospodařování.

Oblast podpory

Popis podporovaných aktivit	- zvyšování ekonomické hodnoty lesů - lepší vybavení umožní šetrnější k lesní půdě a stavu lesa - zpracováním dřeva a jeho finalizací pro prodej se zvyšuje přidaná hodnota cenné suroviny
-----------------------------	--

Definice příjemce	Soukromí držitelé lesů, obce, svazky obcí a malé a střední podniky
--------------------------	--

Výše způsobilých nákladů	50 000 Kč
	5 000 000 Kč

Preferenční kritéria	<ul style="list-style-type: none"> - účelnost a efektivnost projektu z hlediska posilování ekonomiky hospodaření v lesích - zajištění šetrného hospodaření v lesích pomocí moderní lesní techniky - respektování v oblasti horizontálních témat vlivu na klima, inovace a životní prostředí
-----------------------------	--

Indikátory výstupů

- číslo	93701
- název	Počet podpořených podniků/příjemců
- výchozí stav	0
- hodnota pro mid-term (r. 2018)	1
- cílový stav	3

Indikátory výsledků

- číslo	94800
- název	Pracovní místa vytvořená v rámci podpořených projektů
- výchozí stav	0
- hodnota pro mid-term (r. 2018)	0
- cílový stav	1

Identifikace Fiche č. 2.2.1

Název Fiche	Diverzifikace nezemědělských činností pro posilování venkovské ekonomiky podporou drobného podnikání, venkovské turistiky a služeb na venkově
Vazba na článek Nařízení PRV	Článek 19, odstavec 1., písmeno b) Podpora investic na založení nebo rozvoj nezemědělských činností

Vymezení Fiche č. 2.2.1

- stručný popis Fiche	Fiche se soustřeďuje na investiční podporu drobné ekonomiky, která vytváří předpoklady pro zvyšování příjmů ve venkovském prostoru MAS Pošumaví, podporuje rozvoj služeb a zaměstnanost pro obyvatele. Vzhledem k blízkosti Šumavy je významná podpora turismu a stravovacích služeb.
- vazba na cíle CLLD	Strategický cíl č. 2: Pro zlepšení podnikatelského prostředí podpořit rozvoj místní ekonomiky diverzifikací zemědělské a nezemědělské činnosti, včetně podpory rozvoje turismu, podporovat spolupráci firem, škol a podporu služeb 2.2. Specifický cíl: Podporou nezemědělských činností umožnit založení nebo rozvoj nezemědělských činností pro posilování ekonomického potenciálu na venkově a zvyšovat odbornou úroveň podnikání

Oblast podpory

Popis podporovaných aktivit	- v oblasti potravinářství je to výroba regionálních potravin - vybavení pro zajišťování služeb pro obyvatelstvo a drobné podnikatele na venkově - podpora turistiky, ubytovacích a návazných stravovacích služeb - tvorba pracovních příležitostí
Definice příjemce	Podnikatelské subjekty (FO a PO), mikropodniky a malé podniky ve venkovských oblastech, zemědělci

Výše způsobilých nákladů	50 000 Kč
	5 000 000 Kč

Preferenční kritéria	<ul style="list-style-type: none"> - účelnost a efektivnost projektu z hlediska posilování ekonomiky drobného podnikání - rozvoj drobného podnikání, turismu a služeb - tvorba pracovních příležitostí - respektování v oblasti horizontálních témat vlivu na klima, inovace a životní prostředí
-----------------------------	--

Indikátory výstupů

- číslo	93701
- název	Počet podpořených podniků/příjemců
- výchozí stav	0
- hodnota pro mid-term (r. 2018)	5
- cílový stav	10

Indikátory výsledků

- číslo	94800
- název	Pracovní místa vytvořená v rámci podpořených projektů
- výchozí stav	0
- hodnota pro mid-term (r. 2018)	1
- cílový stav	6

Identifikace Fiche č. 2.2.2

Název Fiche	Zvyšování odborné úrovně podnikatelů v zemědělství pro konkurenceschopné podnikání v méně příznivých podmínkách pro zemědělství na území MAS Pošumaví
Vazba na článek Nařízení PRV	Článek 14 Předávání znalostí a informační akce

Vymezení Fiche č. 2.2.2

- stručný popis Fiche	Akreditované subjekty pro vzdělávací činnost budou na území MAS Pošumaví zajišťovat pro zvyšování odborné úrovně školení, semináře, informační akce v oblasti zemědělství, výroby potravin a lesním hospodářství.
- vazba na cíle CLLD	Strategický cíl č. 2: Pro zlepšení podnikatelského prostředí podpořit rozvoj místní ekonomiky diverzifikací zemědělské a nezemědělské činnosti, včetně podpory rozvoje turismu, podporovat spolupráci firem, škol a podporu služeb. 2.2. Specifický cíl: Podporou nezemědělských činností umožnit založení nebo rozvoj nezemědělských činností pro posilování ekonomického potenciálu na venkově a zvyšovat odbornou úroveň podnikání.

Oblast podpory

Popis podporovaných aktivit	- vzdělávání a odborná příprava bude zaměřena především na zemědělské podnikatelské subjekty k tomu, aby získávaly včasné a kvalifikované informace pro své podnikání - obdobné zaměření vzdělávání bude také pro vlastníky lesů, případně zpracovatele zemědělské produkce a výrobce potravin - pro vzdělávání budou organizována školení, semináře a informační akce
-----------------------------	--

Definice příjemce	Subjekt zajišťující odborné vzdělávání či jiné předávání znalostí a informační akce
--------------------------	---

Výše způsobilých nákladů	50 000 Kč
	5000 000 Kč

Preferenční kritéria	<ul style="list-style-type: none"> - účelnost a efektivnost projektu vzdělávacích aktivit - respektování aktuálních potřeb podnikatelských subjektů - respektování v oblasti horizontálních témat vlivu na klima, inovace a životní prostředí v tomto případě i na rovnost mužů a žen
-----------------------------	--

Indikátory výstupů

- číslo	92301
- název	Počet účastníků vzdělávání
- výchozí stav	0
- hodnota pro mid-term (r. 2018)	50
- cílový stav	100

Indikátory výsledků

- číslo	T 3
- název	Celkový počet vyškolených účastníků
- výchozí stav	0
- hodnota pro mid-term (r. 2018)	50
- cílový stav	100

Identifikace Ficheč. 3.1.1

Název Fiche	Podpořit původní krajinný ráz obnovou polních cest na základě jejich rekonstrukce a výstavby
Vazba na článek Nařízení PRV	Článek 17, odstavec 1., písmeno c) Zemědělská infrastruktura

Vymezení Fiche č. 3.1.1

- stručný popis Fiche	V důsledku necitlivého scelování pozemků došlo buď k úplnému zničení původních polních cest, nebo jejich znefunkčnění. Jezdí se pak po polních pozemcích, dochází k utužení půd a ztrátě jejich úrodnosti. Obnovou polních cest se zlepší prostupnost krajiny, a zvyšuje se tak i ekologická stabilita krajiny.
- vazba na cíle CLLD	Strategický cíl č. 3: Zlepšovat život na venkově ochranou půdy, lesů a krajiny, podporovat lesní a zemědělskou infrastrukturu, rekreační funkce lesů, zlepšovat připravenost řešení rizik a katastrof, podporovat územní plánování, zvyšovat bezpečnost a udržitelné formy dopravy. Specifický cíl 3.1.: Podpora zemědělské a lesní infrastruktury, včetně ochrany půdy a lesů, zvýšení společenského potenciálu funkcí lesa

Oblast podpory

Popis podporovaných aktivit	- získání pozemků, které nepatří obci, odkupem - rekonstrukce polních cest - rekonstrukce či nová výstavba souvisejících objektů a technického vybavení
-----------------------------	---

Definice příjemce	Obec nebo zemědělský podnikatel
--------------------------	---------------------------------

Výše způsobilých nákladů	50 000 Kč
	5 000 000 Kč

Preferenční kritéria	- účelnost a efektivnost projektu z hlediska prostupnosti a hustoty polních cest - příspěvek k ochraně krajiny a její ekologické stability
-----------------------------	---

	- respektování v oblasti horizontálních témat vlivu na klima a životní prostředí
--	--

Indikátory výstupů

- číslo	93701
- název	Počet podpořených podniků/příjemců
- výchozí stav	0
- hodnota pro mid-term (r. 2018)	2
- cílový stav	3

Indikátory výsledků

- číslo	Indikátor není stanoven
- název	
- výchozí stav	
- hodnota pro mid-term (r. 2018)	
- cílový stav	

Identifikace Fiche č. 3.1.2

Název Fiche	Podporou neproduktivní funkce lesa zvýšit jeho využití pro volnočasové aktivity obyvatel Pošumaví
Vazba na článek Nařízení PRV	Článek 25 Neproduktivní investice v lesích

Vymezení Fiche č. 3.1.2

- stručný popis Fiche	Opatření fiche jsou zaměřena na posílení rekreační funkce lesa, kde se jedná o rekonstrukce stezek pro turisty a cykloturisty, fitness, herní a naučná zařízení. Předpokládá se rovněž vybudování opatření k zajištění bezpečnosti návštěvníků.
- vazba na cíle CLLD	Strategický cíl č. 3: Zlepšovat život na venkově ochranou půdy, lesů a krajiny, podporovat lesní a zemědělskou infrastrukturu, rekreační funkce lesů, zlepšovat připravenost řešení rizik a katastrof, podporovat územní plánování, zvyšovat bezpečnost a udržitelné formy dopravy. Specifický cíl 3.1.: Podpora zemědělské a lesní infrastruktury, včetně ochrany půdy a lesů, zvýšení společenského potenciálu funkcí lesa.

Oblast podpory

Popis podporovaných aktivit	-rekonstrukce stezek pro turisty a významných přírodních prvků, výstavba herních a naučných prvků, fitness prvků - opatření k zajištění bezpečnosti návštěvníků lesa, např. mostky, lávky, zábradlí - zřizování odpočinkových stanovišť, přístřešků, informačních tabulí, závor
-----------------------------	---

Definice příjemce	Soukromí a veřejní držitelé lesů a jiné soukromoprávní a veřejnoprávní subjekty a jejich sdružení
--------------------------	---

Výše způsobilých nákladů	50 000 Kč
	5 000 000 Kč

Preferenční kritéria	<ul style="list-style-type: none"> - účelnost a efektivnost projektu z hlediska společenského přínosu pro rekreační využití lesů - potenciální zvýšení návštěvnosti a využití navržených aktivit - respektování v oblasti horizontálních témat vlivu na klima a životní prostředí
-----------------------------	--

Indikátory výstupů

- číslo	92702
- název	Počet podpořených operací/akcí
- výchozí stav	0
- hodnota pro mid-term (r. 2018)	1
- cílový stav	3

- číslo	93001
- název	Celková plocha (ha)
- výchozí stav	0
- hodnota pro mid-term (r. 2018)	1
- cílový stav	2

Indikátory výsledků

- číslo	Není stanoven
- název	
- výchozí stav	
- hodnota pro mid-term (r. 2018)	
- cílový stav	

Identifikace Fiche č. 3.1.3

Název Fiche	Podpora rekonstrukce a výstavby lesnické infrastruktury včetně obnovy nebo výstavby souvisejících objektů a technického vybavení
Vazba na článek Nařízení PRV	Článek 17, odstavec 1., písmeno c) Lesnická infrastruktura

Vymezení Fiche č. 3.1.3

- stručný popis Fiche	V důsledku restitucí lesů došlo ke změně vlastníků lesů a změnil se způsob hospodaření v lesích. V tomto smyslu je nezbytné opravit a zpevnit zanedbané lesní cesty, případně vybudovat nové tak, aby byla dosažena jejich žádoucí stav a hustota.
- vazba na cíle CLLD	Strategický cíl č. 3: Zlepšovat život na venkově ochranou půdy, lesů a krajiny, podporovat lesní a zemědělskou infrastrukturu, rekreační funkce lesů, zlepšovat připravenost řešení rizik a katastrof, podporovat územní plánování, zvyšovat bezpečnost a udržitelné formy dopravy. Specifický cíl 3.1.: Podpora zemědělské a lesní infrastruktury, včetně ochrany půdy a lesů, zvýšení společenského potenciálu funkcí lesa

Oblast podpory

Popis podporovaných aktivit	- získání odkupem lesní pozemky, za účelem rekonstrukce nebo výstavby nových cest - rekonstrukce lesních cest - rekonstrukce či nová výstavba souvisejících objektů a technického vybavení
-----------------------------	--

Definice příjemce dotace	Fyzické nebo právnické osoby hospodařící v lesích, které nejsou ve vlastnictví soukromých osob nebo jejich sdružení nebo spolků s právní subjektivitou, vysokých škol, obcí nebo jejich svazků
---------------------------------	--

Výše způsobilých nákladů	50 000 Kč
	5 000 000 Kč

Preferenční kritéria	<ul style="list-style-type: none"> - účelnost a efektivnost projektu z hlediska účelnosti hospodaření v lesích - zvýšení hustoty lesních cest - respektování v oblasti horizontálních témat vlivu na klima, inovace a životní prostředí
-----------------------------	--

Indikátory výstupů

- číslo	93701
- název	Počet podpořených podniků/příjemců
- výchozí stav	0
- hodnota pro mid-term (r. 2018)	2
- cílový stav	3

Indikátory výsledků

- číslo	94302
- název	Celková délka lesních cest
- výchozí stav	0
- hodnota pro mid-term (r. 2018)	2
- cílový stav	4

Identifikace Fiche č. 3.1.4

Název Fiche	Stabilizace vodních poměrů v lesích
Vazba na článek Nařízení PRV	Článek 24, odstavec 1., písmeno a) Zavádění preventivních protipovodňových opatření v lesích

Vymezení Fiche č. 3.1.4

- stručný popis Fiche	Fiche je zaměřena na preventivní protipovodňová opatření na drobných tocích, kde zejména ve svažité oblasti a v době intenzivních dešťů dochází k nekontrolovanému odtoku vody z území. V důsledku toho území trpí splavováním půdy a nedostatkem vláhy. Účelem opatření je především ochrana před negativními erozními vlivy a stabilizace vlhkosti v lesní půdě, což je podmínkou pro prosperitu místního ekosystému.
- vazba na cíle CLLD	Strategický cíl č. 3: Zlepšovat život na venkově ochranou půdy, lesů a krajiny, podporovat lesní a zemědělskou infrastrukturu, rekreační funkce lesů, zlepšovat připravenost řešení rizik a katastrof, podporovat územní plánování, zvyšovat bezpečnost a udržitelné formy dopravy. Specifický cíl 3.1.: Podpora zemědělské a lesní infrastruktury, včetně ochrany půdy a lesů, zvýšení společenského potenciálu funkcí lesa.

Oblast podpory

Popis podporovaných aktivit	<ul style="list-style-type: none">- preventivní protipovodňová opatření zpomalením odtoku vody na drobných vodních tocích- snížení odnosu splavenin zpomalením odtoku vody- stabilizace koryt toků, snížení eroze a stavba retenčních nádrží
-----------------------------	--

Definice příjemce	Soukromí a veřejní držitelé lesů a jiné soukromoprávní a veřejnoprávní subjekty a jejich sdružení
--------------------------	---

Výše způsobilých nákladů	50 000 Kč
	5 000 000 Kč

Preferenční kritéria	<ul style="list-style-type: none">- účelnost a efektivnost projektu z hlediska zvýšení retence vody v dané oblasti- ochrany proti erozním vlivům a zpomalení
-----------------------------	---

	odtoku srážkových vod - respektování v oblasti horizontálních témat vlivu na klima, inovace a životní prostředí
--	---

Indikátory výstupů

- číslo	93701
- název	Počet podpořených podniků/příjemců
- výchozí stav	0
- hodnota pro mid-term (r. 2018)	1
- cílový stav	2

- číslo	93001
- název	Celková plocha (ha)
- výchozí stav	0
- hodnota pro mid-term (r. 2018)	1
- cílový stav	3

Indikátory výsledků

- číslo	Není stanoven
- název	
- výchozí stav	
- hodnota pro mid-term (r. 2018)	
- cílový stav	

Identifikace Fiche č. 5.1.1

Název Fiche	Podpora realizace projektů spolupráce mezi MAS jak na národní, tak nadnárodní úrovni pro realizaci inovací a využívání zkušeností dobré praxe
Vazba na článek Nařízení PRV	Článek 44 Činnost spolupráce v rámci iniciativy LEADER

Vymezení Fiche č. 5.1.1

- stručný popis Fiche	Fiche je zaměřena na projekty spolupráce, které přispívají k naplnění cílů SCLLD a jsou realizované ve spolupráci s dalšími MAS jak na národní, tak mezinárodní úrovni
- vazba na cíle CLLD	Strategický cíl č. 5: Realizovat projekty spolupráce jak na národní úrovni, tak zejména v přeshraniční spolupráci. Využívat tak synergický a inovativní účinek přenosem zkušeností a příkladů dobré praxe. 5.1. Specifický cíl: Realizací projektů vytvářet přidanou hodnotu spolupráce, která vzniká na základě společných aktivit podporujících Program rozvoje venkova

Oblast podpory

Popis podporovaných aktivit	<ul style="list-style-type: none">- podpora spolupráce mezi MAS pořádáním společných workshopů, výstav, přenosů příkladů správné praxe, exkurze, konference, festivalů- spolupráce mezi MAS investicemi do informačních a turistických center- spoluprací s MAS zvyšovat soudržnost obyvatel zachováváním a rozvíjením venkovských tradic- v rámci přeshraniční spolupráce rozvíjet vzdělávací aktivity, propagaci území pro turismus a výměnu zkušeností
-----------------------------	--

Definice příjemce	MAS
--------------------------	-----

Výše způsobilých nákladů	50 000 Kč
	1 000 000 Kč

Preferenční kritéria	Preferenční kritéria budou vycházet z následujících principů: - účelností a efektivností projektu z hlediska
-----------------------------	---

	spolupráce - prokazatelná přidaná hodnota projektu spolupráce a jeho inovativnost - prokazatelná podpora vzdělávání a přenosu informací do území - naplňování principů udržitelného rozvoje (ochrana a tvorba ŽP, změny klimatu), rovné příležitosti a nediskriminační přístup
--	---

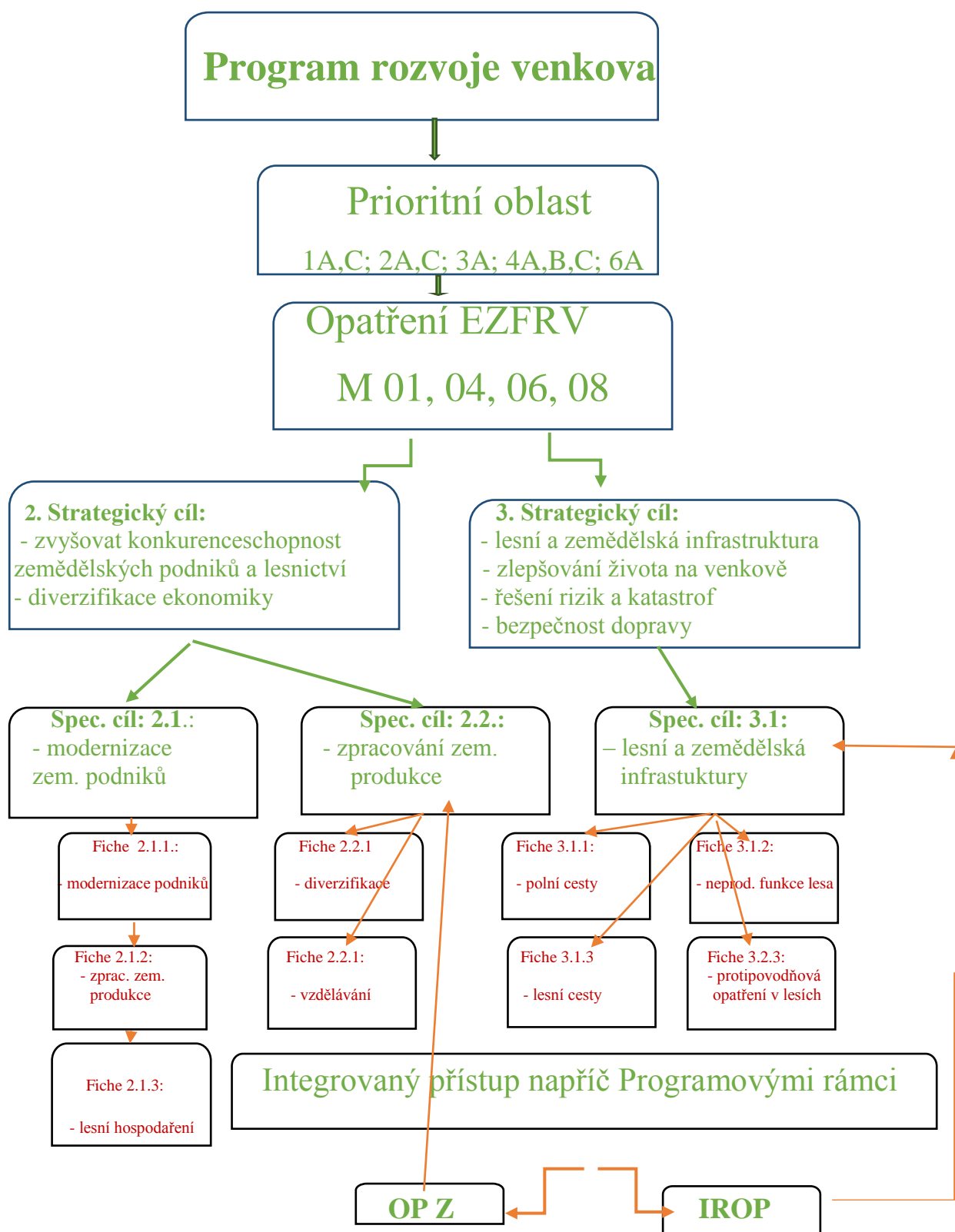
Indikátory výstupů

- číslo	92501
- název	Celkové veřejné výdaje
- výchozí stav	0
- hodnota pro mid-term (r. 2018)	87 879 EUR
- cílový stav	130 707 EUR

Indikátory výsledků

- číslo	Není stanoven
- název	
- výchozí stav	
- hodnota pro mid-term (r. 2018)	
- cílový stav	

Graf č. 7: Grafické znázornění struktury a vazeb Programového rámce PRV



Integrovaný přístup napříč Programovými rámci

3.5.3. Programový rámec Integrovaného regionálního operačního programu

Specifický cíl strategie	1.2: Zajištění potřebné infrastruktury pro sociální služby
Název opatření	1.2.1: Podpora nákupu, výstavby nebo rekonstrukce stávajících zařízení pro rozvoj sociálních služeb a pro jejich komunitní rozvoj
Vazba na specifický cíl IROP	4.1 Posílení CLLD za účelem zvýšení kvality života lidí ve venkovských oblastech a aktivizace místního potenciálu (vazba na SC 2.1 Zvýšení kvality a dostupnosti služeb vedoucích k sociální inkluzi)
Popis opatření	Při komunitním projednávání řešení sociální situace na Klatovsku je zřejmé, že chybí domovy se zvláštním režimem, které poskytují pobytové služby osobám se specifickými potřebami vyplývajícími z jejich onemocnění. Jedná se o osoby, které mají sníženou soběstačnost z důvodu chronického duševního onemocnění nebo závislosti na návykových látkách, a osobám se stařeckou, Alzheimerovou demencí a ostatními typy demencí (v žádném případě se nejedná o klasické domovy pro seniory). V regionu není domov se zvláštním režimem provozován. Dalším možným řešením, zejména pro menší obce, je podpora samostatného bydlení s cílem posloužit výše uvedeným skupinám, ve formě bytových jednotek. Cílem opatření bude nákup nebo rekonstrukcí řešit rozšíření kapacit pro tyto sociální služby, včetně vybavení dle specifických potřeb uživatelů. Podle konkrétních požadavků je součástí těchto opatření i vyčlenění nezbytných prostor pro sociální pracovníky, kteří budou vykonávat potřebné sociální služby. Podporovány budou pouze sociální služby poskytované terénní a ambulantní formou. Jako pobytové budou podporovány jen odlehčovací služby podle §44 zákona č. 180/2006 Sb.
Typy projektů	<ul style="list-style-type: none">- nákupem nebo rekonstrukcí řešit rozšíření kapacit pro sociální služby- úpravy prostor pro poskytování sociálních pobytových služeb a jejich vybavení- vytvoření prostor pro sociální pracovníky- sociálně terapeutická dílna
Příjemci podpory	<ul style="list-style-type: none">- nestátní neziskové organizace- příspěvkové organizace organizačních složek státu- obce- organizace zřizované nebo zakládáné obcemi

	- církevní organizace	
Minimální a maximální výše	MAS předpokládá stanovení limitů a bude o nich informovat až ve své výzvě	
Principy preferenčních kritérií	Preferenční kritéria budou stanovena až v konkrétní výzvě MAS	
Výsledky	Indikátory výsledku	
	Kód NČI2014+	Název indikátoru
	6 75 10	Kapacita služeb a sociální práce
	Indikátory výstupu	
	Kód NČI2014+	Název indikátoru
	5 54 01	Počet podpořených zázemí pro služby a sociální práci
5 54 02	Počet poskytovaných druhů sociálních služeb	

Specifický cíl strategie	1.2:Zajištění potřebné infrastruktury pro sociální služby
Název opatření	1.2.2: Podpora vybavení mobilního týmu pro poskytování terénních služeb sociální prevence a sociálního poradenství
Vazba na specifický cíl IROP	4.1 Posílení CLLD za účelem zvýšení kvality života lidí ve venkovských oblastech a aktivizace místního potenciálu (vazba na SC 2.1 Zvýšení kvality a dostupnosti služeb vedoucích k sociální inkluzi)
Popis opatření	Cílem opatření je vytvořit funkční materiálně-technické zázemí pro činnost sociálních služeb, které se zaměřují na poskytování sociální pomoci, sociální prevence a odborného sociálního poradenství. K tomu jsou zapotřebí nejen kapacity jednotlivých sociálních zařízení, ale je nezbytné, aby tyto služby byly poskytovány obyvatelům na rozlehlém území MAS Pošumaví. Jedná se tedy o vybavení mobilních terénních služeb, které umožní poskytování těchto služeb i v malých obcích nebo odlehlých lokalitách Pošumaví, které jsou oprávněny poskytovat sociální služby ve smyslu §35 zákona č. 108/2006 Sb., kde nejsou výhradně podporovanou skupinou senioři.

Typy projektů	Aktivity a projekty pro realizaci výše uvedených opatření budou vycházet ze zákona č. 108/2006 Sb. o sociálních službách a budou zaměřeny na: <ul style="list-style-type: none"> - nákup mobilních prostředků pro poskytování sociální pomoci, sociální prevence a odborného sociálního poradenství zejména v malých obcích a odlehlých lokalitách rozlehlého území MAS Pošumaví - pořízení vybavení pro činnost mobilních a ambulantních služeb potřebnými pomůckami pro práci v terénu - zajištění mobility pro osoby se zdravotním postižením v regionu, a tím kompenzace jejich sociálního vyloučení v důsledku zdravotních nebo věkových důvodů 	
Příjemci podpory	<ul style="list-style-type: none"> - nestátní neziskové organizace - příspěvkové organizace organizačních složek státu - obce - organizace zřizované nebo zakládané obcemi - církevní organizace 	
Minimální a maximální výše	MAS předpokládá stanovení limitů a bude o nich informovat až ve své výzvě	
Principy preferenčních kritérií	Preferenční kritéria budou stanovena až v konkrétní výzvě MAS	
Výsledky	Indikátory výsledku	
	Kód NČI2014+	Název indikátoru
	6 75 10	Kapacita služeb a sociální práce
	Indikátory výstupu	
	Kód NČI2014+	Název indikátoru
	5 54 01	Počet podpořených zázemí pro služby a sociální práci
5 54 02	Počet poskytovaných druhů sociálních služeb	

Specifický cíl strategie	1.3 SCLLD: Tvorba pracovních příležitostí pro znevýhodněné skupiny obyvatel podporou podnikatelských aktivit v oblasti sociálního podnikání
Název opatření	1.3.1: Podpora vzniku a rozvoji sociálního podnikání pro znevýhodněné skupiny obyvatel

Vazba na specifický cíl IROP	4.1 Posílení CLLD za účelem zvýšení kvality života lidí ve venkovských oblastech a aktivizace místního potenciálu (vazba na SC 2.2:Vznik nových a rozvoj existujících podnikatelských aktivit v oblasti sociálního podnikání)	
Popis opatření	Za podpory místní samosprávy vytvořit sociální podnik, zaměřený na podnikání v oblastech, které mají charakter služeb v dané oblasti chybějících. Vytvoří se tím nová pracovní místa zejména pro osoby se zdravotním postižením nebo zkrácené pracovní úvazky pro pečující osoby, matky na rodičovské dovolené apod.	
Typy projektů	- nákup nebo rekonstrukce potřebných prostor pro rozvoj kapacit sociálního podnikání - vybavení prostor sociálního podnikání pro poskytování nových služeb a produktů	
Příjemci podpory	- nestátní neziskové organizace - obce - organizace zřizované nebo zakládané obcemi - církevní organizace	
Minimální a maximální výše	MAS předpokládá stanovení limitů a bude o nich informovat až ve své výzvě	
Principy preferenčních kritérií	Preferenční kritéria budou stanovena až v konkrétní výzvě MAS	
Výsledky	Indikátory výsledku	
	Kód NČI2014+	Název indikátoru
	1 04 11	Míra nezaměstnanosti osob s nejnižším vzděláním
	Indikátory výstupu	
	Kód NČI2014+	Název indikátoru
	1 01 05	Počet nových podniků
	1 00 00	Počet podniků pobírající podporu
	1 01 02	Počet podniků pobírající granty výchozí
	1 03 00	Soukromé investice odpovídající veřejné podpoře podniků (granty)
	1 04 00	Zvýšení zaměstnanosti v podporovaných podnicích
1 04 03	Zvýšení zaměstnanosti v podporovaných podnicích se zaměřením na znevýhodněné	

	skupiny
--	---------

Specifický cíl strategie	3.2 SCLLD: Zvyšování bezpečnosti a bezbariérovosti dopravy	
Název opatření	3.2.1: Zvýšení bezpečnosti osob, včetně řešení bezbariérovosti a podpory šetrných způsobů dopravy	
Vazba na specifický cíl IROP	4.1 Posílení CLLD za účelem zvýšení kvality života lidí ve venkovských oblastech a aktivizace místního potenciálu (vazba na SC 1.2: „Zvýšení podílu udržitelných forem dopravy“)	
Popis opatření	V současné době řada obcí nemá podél frekventovaných komunikací vybudované chodníky, a obyvatelům tak hrozí střet s projíždějícími vozidly. Situace je vážná zejména pro osoby se sníženou pohyblivostí nebo orientací. Z toho vyplývají cíle opatření, která by měla být zaměřena na bezpečný pohyb chodců a zejména na osoby se sníženou pohyblivostí a orientací. Řešení bezbariérovosti chodníků, zastávek autobusové dopravy, případně přechodů pro tyto osoby, včetně zvukových zařízení, přispěje k jejich lepšímu začleňování do společnosti.	
Typy projektů	<ul style="list-style-type: none"> - budování bezpečných chodníků pro pěší dopravu osob - doprovodnými opatřeními bude současné řešení bezbariérovosti pro pohyb osob se sníženou pohyblivostí a zvukových zařízení pro osoby se sníženou orientací 	
Příjemci podpory	<ul style="list-style-type: none"> - obce - dobrovolné svazky obcí - organizace zřizované nebo zakládáné obcemi - organizace zřizované nebo zakládáné dobrovolnými svazky obcí 	
Minimální a maximální výše	MAS předpokládá stanovení limitů a bude o nich informovat až ve své výzvě	
Principy preferenčních kritérií	Preferenční kritéria budou stanovena až v konkrétní výzvě MAS	
Výsledky	Indikátory výsledku	
	Kód NČI2014+	Název indikátoru
	7 51 20	Podíl veřejné osobní dopravy na celkových výkonech v osobní dopravě

	Indikátory výstupu	
	Kód NČI2014+	Název indikátoru
	7 50 01	Počet realizací vedoucích ke zvýšení bezpečnosti v dopravě

Specifický cíl strategie	3.3 SCLLD: Zvyšovat ochranu života osob, zdraví a majetku kvalitnějším vybavením IZS
Název opatření	3.3.1: Výstavba garážových prostor k ochraně techniky a posílení vybavení jednotek sboru dobrovolných hasičů
Vazba na specifický cíl IROP	4.1 Posílení CLLD za účelem zvýšení kvality života lidí ve venkovských oblastech a aktivizace místního potenciálu (vazba na SC 1.3: „Zvýšení připravenosti k řešení a řízení rizik a katastrof“)
Popis opatření	Zbrojnice sborů dobrovolných hasičů jsou často v nevyhovujícím stavu nebo nepostačují požadavkům na spolehlivou ochranu před klimatickými nepříznivými podmínkami. Proto je žádoucí rekonstrukcemi nebo výstavbou zbrojnic vytvořit pro techniku vhodné zázemí. Vzhledem k podmínkám podhůří Šumavy je dále potřebné posilovat vybavení jednotek SDH kategorie II a III a specializovanou technikou řešit důsledky větrných smrští či orkánů, sněhových srážek či masivní námrazy popř. havárií nebezpečných látek v ORP Klatovy a dále řešit důsledky sněhových srážek či masivní námrazy popř. havárií nebezpečných látek v ORP Sušice (seznam konkrétních jednotek SDH II. a III. kategorie je k dispozici v MAS Pošumaví).
Typy projektů	- nákup nebo rekonstrukce zbrojnic SDH II. a III. kategorie - pořízení specializované techniky a věcných prostředků určených pro výkon činností spojených s orkány a větrnými smrštěmi popř. pro výkon činností v souvislosti s haváriemi spojenými s únikem nebezpečných látek (specifikace možné techniky vychází z dokumentu „Zajištění adekvátní odolnosti a vybavenosti základních složek integrovaného záchranného systému – Policie ČR a Hasičského záchranného sboru ČR (včetně JSDH) v území, s důrazem na přizpůsobení se změnám klimatu a novým rizikům v období 2014 – 2020)
Příjemci podpory	- obce, které zřizují jednotky požární ochrany dobrovolných hasičů kategorie II a III v ORP Klatovy a Sušice (dle přílohy č. 5 Programového dokumentu IROP „Území vymezené pro specifický cíl 1.3“)

Minimální a maximální výše	MAS předpokládá stanovení limitů a bude o nich informovat až ve své výzvě	
Principy preferenčních kritérií	Preferenční kritéria budou stanovena až v konkrétní výzvě MAS	
Výsledky	Indikátory výsledku	
	Kód NČI2014+	Název indikátoru
	5 75 20	Počet exponovaných území s nedostatečnou připraveností složek IZS
	Indikátory výstupu	
	Kód NČI2014+	Název indikátoru
	5 75 01	Počet nových a modernizovaných objektů sloužících složkám IZS
	5 70 01	Počet nové techniky a věcných prostředků složek IZS

Specifický cíl strategie	3.4. SCLLD: Ochrana kulturního dědictví našich předků zvyšováním jeho ochrany a revitalizace
Název opatření	Opatření 3.4.1: Podpora ochrany a využití potenciálu kulturního dědictví pro turismus v území MAS Pošumaví
Vazba na specifický cíl IROP	4.1 Posílení CLLD za účelem zvýšení kvality života lidí ve venkovských oblastech a aktivizace místního potenciálu (vazba na SC 3.1: „Zefektivnění prezentace, posílení ochrany a rozvoje kulturního dědictví“)
Popis opatření	Na území MAS Pošumaví se nalézá pozoruhodné množství kulturních památek a z toho 4 národní kulturní památky a 5 kulturních památek zařazených do Indikativního seznamu národních kulturních památek podporovatelných z IROP, které mají značný význam pro turistický ruch v území. Proto má velký význam zpřístupňování dalších objektů v rámci těchto památek a dále rekonstrukcí venkovních areálů, včetně drobných staveb. Níže uvedené typy projektů slouží především ke zvyšování návštěvnosti památek a tím i zvyšování zaměstnanosti a rozšiřování služeb cestovního ruchu. Podporovány budou pouze NKP a kulturní památky zařazené do Indikativního seznamu národních kulturních památek podporovatelných z IROP.

Typy projektů	<p>- zpřístupňování přilehlých areálů a parkových staveb, které se týkají zejména obnovy drobných staveb jako bývalé konírny, zřízení oranžerie, kočárovny, obnovu a výsadbu dřevin v prostorech podporovaných památek</p> <p>- záchrana a restaurace interiérů doprovodných staveb hradů, zámků a církevních památek. Jedná se zejména o statické zajištění, stabilizace a zabezpečení nevyhovujících staveb z hlediska statiky pro zpřístupnění návštěvníků a tím zvyšování návštěvnosti. Dále se jedná o stavební obnovu střech, poškozeného zdiva a vnějších omítek, obnova okenních a dveřních výplní, restaurace maleb, konstrukce a výplní stropů. Dovybavení skanzenu, který je součástí NKP</p>	
Příjemci podpory	-vlastníci památek nebo subjekty s právem hospodaření (dle zápisu v katastru nemovitostí), kromě fyzických osob nepodnikajících (národní kulturní památky, památky evidované v Indikativním seznamu národních kulturních památek k 1. 1. 2014)	
Minimální a maximální výše	MAS předpokládá stanovení limitů a bude o nich informovat až ve své výzvě	
Principy preferenčních kritérií	Preferenční kritéria budou stanovena až v konkrétní výzvě MAS	
Výsledky	Indikátory výsledku	
	Kód NČI2014+	Název indikátoru
	9 10 10	Počet návštěv kulturních památek a památkových institucí zpřístupněných za vstupné
	Indikátory výstupu	
	Kód NČI2014+	Název indikátoru
	9 05 01	Počet revitalizovaných památkových objektů
	9 10 05	Zvýšení očekávaného počtu návštěv podporovaných kulturních a přírodních památek a atrakcí
9 06 01	Počet revitalizací přírodního dědictví	

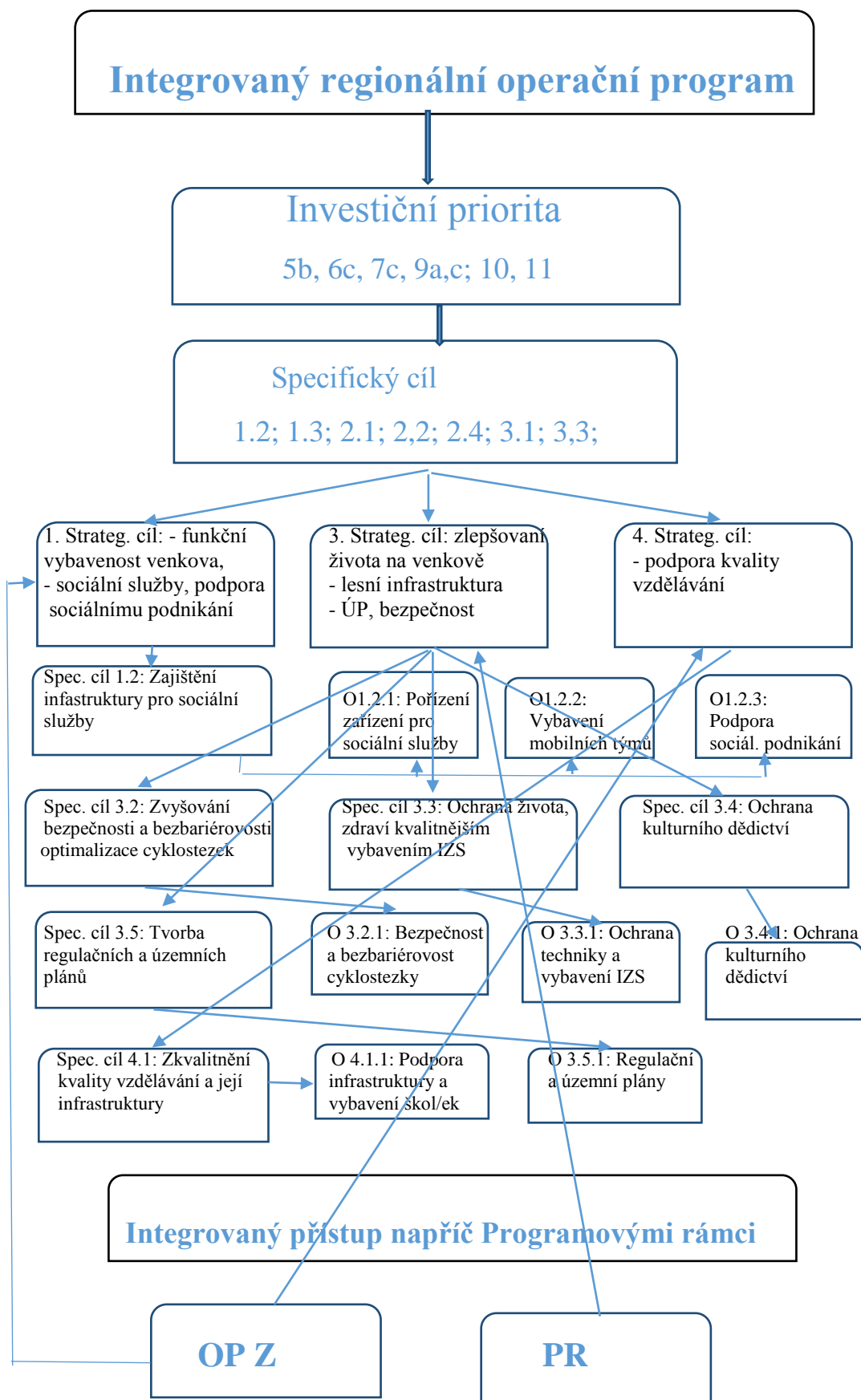
Specifický cíl strategie	3. 5. SCLLD: Tvorba regulačních a územních plánů pro rozvoj a ochrany území	
Název opatření	3.5.1: Podpora pořízení regulačních opatření a územních studií pro rozhodování v území	
Vazba na specifický cíl IROP	4.1 Posílení CLLD za účelem zvýšení kvality života lidí ve venkovských oblastech a aktivizace místního potenciálu (vazba na SC 3.3: „Podpora pořizování a uplatňování dokumentů územního rozvoje“)	
Popis opatření	Na základě územně analytických podkladů a územních plánů vytvářet podmínky pro udržitelný rozvoj území, včetně územní přípravy investic zaměřených na dopravní a technickou infrastrukturu. Zpracováním regulačních plánů vytvořit podmínky pro využití pozemků, staveb a komplexní řešení krajiny s respektováním ochrany životního prostředí. Na základě komunitních projednání vyplynul požadavek ORP Klatovy, jehož většina území spadá do MAS Pošumaví. Předpokládá se, že zbývající části, které nespádají do území MAS, si bude ORP financovat samostatně.	
Typy projektů	- pořízení regulačních plánů - pořízení územních studií	
Příjemci podpory	- obce s rozšířenou působností	
Minimální a maximální výše	MAS předpokládá stanovení limitů a bude o nich informovat až ve své výzvě	
Principy preferenčních kritérií	Preferenční kritéria budou stanovena až v konkrétní výzvě MAS	
Výsledky	Indikátory výsledku	
	Kód NČI2014+	Název indikátoru
	9 02 10	Plocha území pokrytá územním plánem, regulačním plánem a územní studií
	Indikátory výstupu	
	Kód NČI2014+	Název indikátoru
	9 02 00	Počet územních plánů, regulačních

		plánů a územních studií
	9 02 02	Počet regulačních plánů
	9 02 04	Počet územních studií – veřejná infrastruktura

Specifický cíl strategie	4.1. SCLLD: Zkvalitnit infrastrukturu a vybavení vzdělávacích zařízení zejména v klíčových kompetencích a rozšíření kapacit předškolního vzdělávání
Název opatření	4.1.1.: Podpora infrastruktury pro zvyšování kapacit a kvality předškolních zařízení, základního a středního vzdělávání
Vazba na specifický cíl IROP	4.1 Posílení CLLD za účelem zvýšení kvality života lidí ve venkovských oblastech a aktivizace místního potenciálu (vazba na SC 2.4: „Zvýšení kvality a dostupnosti infrastruktury pro vzdělávání a celoživotní učení“)
Popis opatření	Zajistit dostatečnou kapacitu předškolních zařízení péče o děti, včetně úpravy venkovních zařízení, a aby rodičům bylo umožněno zapojit se na pracovním trhu. Základní školy a střední školy investičně podpořit jak ve smyslu stavebních úprav, tak pořízení vybavení pro rozvoj žáků v daných klíčových kompetencích. Klíčové kompetence jsou zaměřeny na oblasti komunikace v cizích jazycích, v oblasti technických a řemeslných oborů, přírodních věd a ve schopnosti práce s digitálními technologiemi.
Typy projektů	<ul style="list-style-type: none"> - rozšíření kapacit předškolních zařízení a návazných venkovních prostor - stavební úpravy, modernizace a vybavení prostor pro kvalitnější výuku v určených klíčových kompetencích, - příprava výukových materiálů pro výuku technických a řemeslných oborů a oborů přírodovědného charakteru - podpora předškolní a školní výchovy vybavením laboratoří, odborných učeben, dílen apod.
Příjemci podpory	<ul style="list-style-type: none"> -zařízení péče o děti do 3 let, -školy a školská zařízení v oblasti předškolního, základního a středního vzdělávání a vyšší odborné školy, -další subjekty podílející se na realizaci vzdělávacích aktivit.
Minimální a maximální výše	MAS předpokládá stanovení limitů a bude o nich informovat až ve své výzvě
Principy preferenčních kritérií	Preferenční kritéria budou stanovena až v konkrétní výzvě MAS

Výsledky	Indikátory výsledku	
	Kód NČI2014+	Název indikátoru
	5 00 30	Podíl osob předčasně opouštějících vzdělávací systém
	Indikátory výstupu	
	Kód NČI2014+	Název indikátoru
	5 00 00	Počet podpořených vzdělávacích zařízení
	5 00 20	Podíl tříletých dětí umístěných v předškolním zařízení
	5 00 01	Kapacita podporovaných zařízení péče o děti nebo vzdělávacích zařízení
5 01 20	Počet osob využívající zařízení péče o děti do 3 let	

Graf č. 8: Grafické znázornění struktury a vazeb Programového rámce IROP



3.6. Vazba na horizontální témata

Při formulování cílů strategie CLLD byla věnována pozornost problematice horizontálních témat už při zpracování jednotlivých opatření nebo fichí. Principiálně se tato témata dělila do tří směrů a to na rovné příležitosti a nediskriminaci, rovné příležitosti mužů a žen, udržitelný rozvoj životního prostředí. Neznamená to, že se tím přesunuje zodpovědnost jen na žadatele projektů, ale hledisko horizontálních témat bude zakomponováno při tvorbě implementačních dokumentů, výzev k předkládání žádostí a při tvorbě výběrových kritérií.

Vzhledem ke skutečnosti, že na území MAS Pošumaví se vyskytují sociálně vyloučené lokality, jak na ORP Klatovy, tak i na ORP Horažďovice, předpokládá se, že tato problematika bude zohledněna při tvorbě preferenčních kritérií jednotlivých opatření. Jedná se zejména o opatření, která se týkají operačního programu Zaměstnanost, dále opatření týkající se podpory předškolního a základního vzdělávání z Integrovaného regionálního operačního programu.

Například u strategických cílů orientovaných na opatření nebo fiche, které se dotýkají krajiny, obhospodařování půdy, lesů bude v preferenčních principech uvedené kritérium udržitelného hospodaření tak, aby ji zlepšovaly. Rovněž podpora nemotorové dopravy má příznivý vliv na životní prostředí. Jedná se tedy spíše o aktivity, které nejsou sice přímo zaměřené na oblast životního prostředí, ale přispívají ke zlepšení jeho kvality. Lze ale říci, že většina témat je ve svém dopadu neutrální k udržitelnému rozvoji.

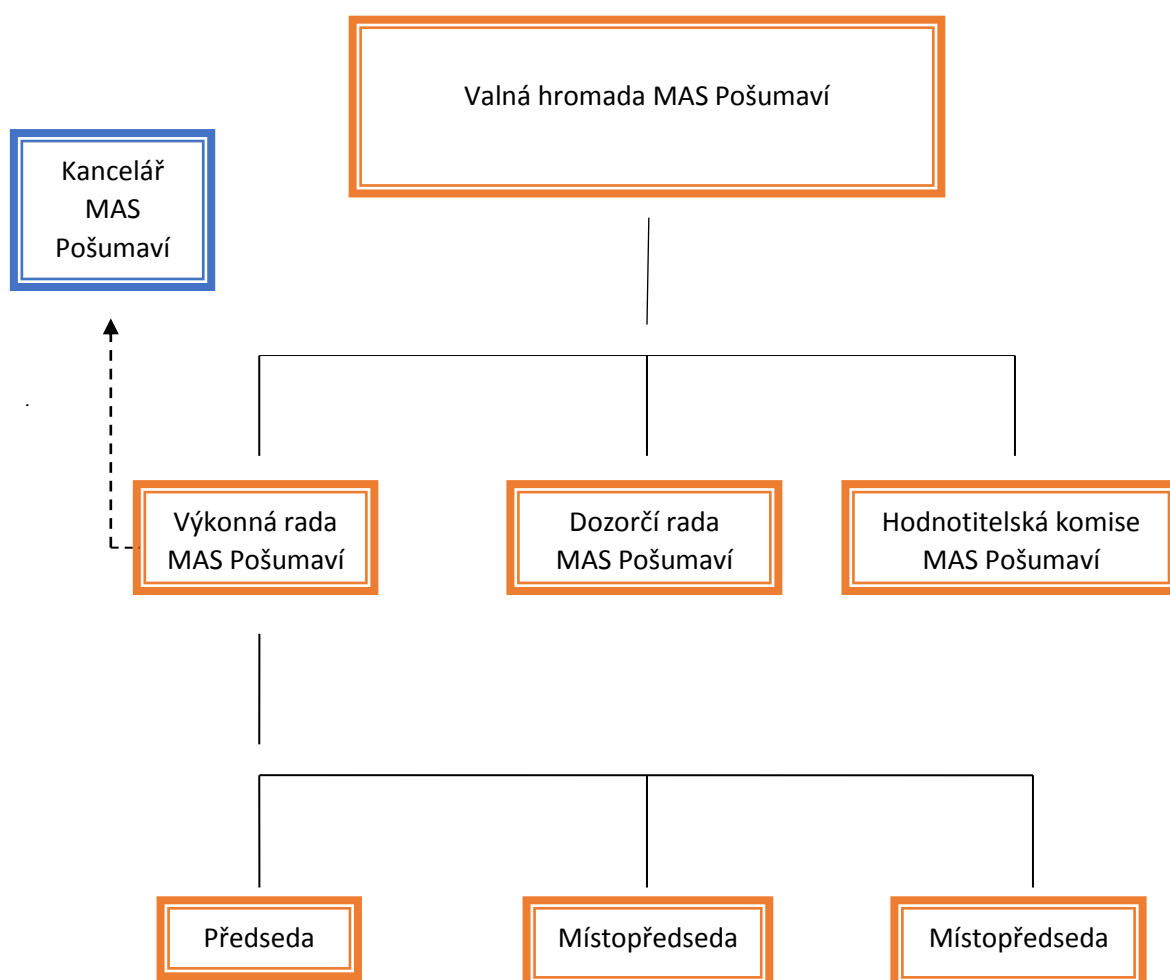
Problematice rovných příležitostí v oblasti rovnosti mužů a žen byla v přípravě SCLLD věnována značná pozornost a lze konstatovat, že většina opatření je z tohoto hlediska neutrální. Vyplynulo to také při hodnocení jednotlivých opatření a fichí. Konkrétním výsledkem hodnocení přijatelnosti projektů bude posouzení vlivu z hlediska rovných příležitostí mužů a žen.

4. Implementační část

4.1 Popis řízení včetně řídicí a realizační struktury MAS

Organizační struktura MAS Pošumaví vychází ze základních dokumentů, tak jak byly uvedené v žádosti o certifikaci.

Organizační struktura MAS Pošumaví



Valná hromada

Valná hromada je nejvyšším rozhodovacím orgánem MAS a do její kompetence patří:

- schvalování přijetí nových členů a ukončení členství ve Spolku (dohodou či vyloučením)
- schvalování uzavření partnerských smluv s fyzickými osobami
- rozhodování o ukončení činnosti Spolku, jeho zrušení a likvidaci
- rozhodování o fúzi či jiné přeměně Spolku
- schvalování změny Stanov Spolku
- schvalování rozpočtu Spolku a jeho změny, výroční zprávy o činnosti a hospodaření Spolku
- schvalování strategických a rozvojových dokumentů Spolku
- schvalování možnosti použít korespondenčního hlasování k zajištění parity veřejného, podnikatelského a neziskového sektoru při schvalování projektů
- schvalování jednacího řádu valné hromady
- schvalování SCLLD a výběr projektů
- odpovědnost za distribuci veřejných prostředků a provádění SCLLD v území
- schvalování vnitřních předpisů Spolku
- volba členů výkonné rady, dozorčí rady, výběrové komise
- zřizování orgánů Spolku
- určení počtu členů orgánů Spolku
- určení působnosti a pravomocí orgánů Spolku
- určení způsobu volby a odvolávání členů orgánů Spolku
- určení způsobu jednání orgánů Spolku

Výkonná rada

Výkonná rada je kolektivním statutárním orgánem Spolku. Výkonná rada zasedá dle potřeb řízení MAS a do její kompetence především patří:

- volba a odvolání předsedy výkonné rady a místopředsedů výkonné rady

- přijímání do pracovního poměru zaměstnanců Spolku, stanovuje jim pracovní náplň a mzdu
- organizace a zajištění jednání valné hromady, kterou svolává minimálně jednou ročně, v případě potřeby schvalování projektů podle výzev
- zajištění veškerých provozních a technických záležitostí Spolku
- zajištění vedení účetnictví a evidence majetku v souladu s platnými právními předpisy
- vedení seznamu členů a partnerů s jejich právní formou, IČO, adresou a sektorovým začleněním (veřejný, neziskový, podnikatelský) pro potřeby stanovení parity při rozhodování metodou LEADER
- schvalování uzavření a ukončení pracovněprávního vztahu s manažery Spolku a manažerem SCLLD
- schvalování výzev k podávání žádostí
- schvalování projektů k realizaci a stanovení výše alokace na projekty na základě návrhu výběrové komise; při rozhodování o výběru projektu v rámci SCLLD musí více než 50% hlasovacích práv náležet neveřejnému sektoru
- zpracování dalších rozvojových záměrů Spolku a strategie rozvoje Spolku
- schvalování podkladů pro žádosti Spolku
- vykonávání dalších činností vedoucích k naplnění předmětu činnosti Spolku, které nejsou vymezeny valné hromadě

Předseda a místopředsedové MAS Pošumaví

- spolek zastupuje navenek samostatně předseda výkonné rady nebo některý z místopředsedů výkonné rady, jsou-li zvoleni. O počtu místopředsedů výkonné rady rozhoduje výkonná rada
- za Spolek podepisuje předseda výkonné rady nebo některý z místopředsedů výkonné rady, a to tak, že k napsanému nebo otištěnému jménu Spolku a uvedení jména a příjmení či názvu a funkce připojí svůj podpis
- vykonávání funkce předsedy výkonné rady či místopředsedy výkonné rady je neslučitelné s členstvím v jakémkoli jiném orgánu Spolku s výjimkou valné hromady
- předseda výkonné rady svolává a řídí zasedání výkonné rady, v případě jeho nepřítomnosti ho zastupuje kterýkoli z místopředsedů výkonné rady

- není-li jmenován manažer Spolku, musí být předseda výkonné rady v pracovněprávním vztahu ke Spolku

Výběrová komise

Výběrová komise je volena valnou hromadou spolku. Jejím úkolem je:

- provádět hodnocení projektů podle objektivních výběrových kritérií
- sestavovat seznam projektů v pořadí podle přínosu k plnění záměrů a cílů SCLLD
- vyznačit projekty navržené ke schválení v rámci limitu a projekty náhradní

Dozorčí rada

Dozorčí rada je kontrolním orgánem MAS.

Dozorčí rada:

- nejméně jednou ročně podává valné hromadě zprávu o výsledcích své kontrolní činnosti
- projednává výroční zprávy o činnosti a hospodaření Spolku
- dohlíží na to, že Spolek vyvíjí činnost v souladu se zákony, platnými pravidly, standardy MAS a SCLLD
- nahlíží do účetních knih a jiných dokladů Spolku a kontroluje tam obsažené údaje
- je oprávněna svolat zasedání valné hromady a výkonné rady, jestliže to vyžadují zájmy Spolku
- kontroluje metodiku způsobu výběru projektů Spolku a její dodržování
- vyřizuje odvolání neúspěšných žadatelů o výběr projektů
- zodpovídá za monitoring a hodnocení SCLLD, zpracovává a předkládá ke schválení valné hromadě indikátorový a evaluační plán SCLLD

Zájemové skupiny

- každý člen MAS Pošumaví může být aktivní v jedné zájemové skupině, kterou MAS zřizuje svou interní směrnicí. Zájemové skupiny jsou cíleně zaměřené na určitou

problematiku strategie komunitně vedeného místního rozvoje (SCLLD). V současné době MAS Pošumaví má zřízeny tyto zájmové skupiny:

Číslo a název skupiny	Popis skupiny	Cílová skupina
1. Infrastruktura, služby a kvalita života na venkově	Zkvalitnění a zvýšení dostupnosti veřejných služeb, technické a dopravní infrastruktury, včetně protipovodňových a protierozních opatření. Zlepšení kvality života v obcích, posílení sounáležitosti obyvatel s místním prostředím a dědictvím venkova	Fyzické i právnické osoby, jejichž hlavním předmětem zájmu je komplexní přístup k vyváženému rozvoji území ve veřejném zájmu. Organizace (fyzické i právnické osoby) i občané, jejichž hlavním předmětem zájmu je otázka podpory a rozvoje spolkového života, tradic, kultury, sportu a obecně života v regionu.
2. Rozvoj podnikání a jeho diverzifikace, regionální marketing a cestovní ruch	Podpora rozvoje drobného podnikání a diverzifikace hospodářských činností zemědělců, tvorba nových pracovních míst. Zvýšení úlohy cestovního ruchu pro posílení místní ekonomiky a vytváření podmínek pro lepší propagaci regionu, marketing a spolupráci v oblasti cestovního ruchu a informační činnosti	Ostatní podnikající osoby (fyzické i právnické) s převažujícími činnostmi oblasti hospodářství na zemědělské půdě, PUPFL, těžba a zpracování dřevních hmot, cestovní ruch, rekreaci, atd. Podnikající osoby, neziskové organizace, osoby, odborníci, občané, jejichž hlavním zájmem je otázka zajištění rekreace a rozvoje cestovního ruchu v území.
3. Vzdělávání	Zvýšení dostupnosti celoživotního vzdělávání a environmentální výchovy a osvěty a využití vzdělávací kapacity území MAS pro rekvalifikace a diverzifikace dovedností pro vytváření	Členy zájmové skupiny jsou ty subjekty (fyzické i právnické) i občané, jejichž specifickou prioritou je otázka rozvoje vzdělanosti v území.

	pracovních příležitostí	
4. Životní prostředí a přírodní bohatství	Ochranou přírodního bohatství zvyšovat přitažlivost jak pro obyvatele a návštěvníky regionu	Členy zájmové skupiny jsou ty organizace, či jednotlivci, kteří se podílejí na ochraně přírodních zdrojů v regionu působnosti a to jak na profesionální tak dobrovolné bázi.

Kancelář MAS Pošumaví

Předseda Spolku vykonává pravomoc zaměstnavatele vůči manažerovi SCLLD, který je vedoucím zaměstnancem spolku pro tuto oblast jmenovaným výkonnou radou. Manažer CLLD je:

- vůči Spolku v pracovně právním vztahu. Manažer SCLLD odpovídá výkonné radě, pravomoc zaměstnavatele vůči němu vykonává předseda výkonné rady.
- vedoucím zaměstnancem Spolku v oblasti SCLLD.
- jmenován výkonnou radou.
- oprávněn navenek zastupovat Spolek pouze tehdy, pokud mu k tomu bude udělena písemná plná moc

Kancelář MAS je obsazena dalšími manažery MAS a administrativními pracovníky podle rozsahu aktivit souvisejících s SCLLD, které MAS vykonává. Jejich počet se bude měnit podle zapojení MAS do zpracování dalších agend, které jsou nepřímo napojeny na SCLLD, jako je například zpracování místních akčních plánů ORP pro oblast školství.

4.2 Popis postupů pro vyhlašování výzev MAS, hodnocení a výběr projektů s uvedením plánované personální kapacity

1. Vyhlášení výzvy

ŘO vyhlásí výzvu na předkládání žádostí o podporu v rámci SCLLD.

Po vyhlášení výzvy Řídícím orgánem následuje administrace výzev, kde v úvodním kroku kancelář MAS výkonný výbor se seznámí s podmínkami výzvy, navrhne preferenční kritéria a harmonogram výzvy. Po odsouhlasení tohoto postupu dále následuje příprava výzvy.

2. Příprava výzvy

MAS připraví výzvu MAS k předkládání žádostí o podporu v rámci své SCLLD a předloží ji ke schválení ŘO (respektive platební agentuře Státního zemědělského intervenčního fondu (dále také „SZIF“) v případě PRV) prostřednictvím MS2014+ (resp. Informačního systému SZIF (dále také „IS SZIF“) v případě PRV). ŘO, resp. platební agentura SZIF si stanoví rozsah údajů výzvy MAS, které podléhají schválení s ohledem na zajištění řádné a transparentní administrace integrovaných projektů SCLLD.

Text vyhlášení výzvy bude obsahovat:

- Název a číslo výzvy a číslo opatření, případně fiche
- Operační program a specifický cíl OP, včetně jeho názvu
- Popis opatření MAS
- Okruh možných žadatelů
- Územní působnost výzvy
- Procento dotace z celkových uznatelných výdajů
- Minimální částku dotace a maximální částku dotace
- Popis preferenčních kritérií
- Odkaz na zveřejněná pravidla
- Odkaz na postup administrace
- Termín a způsob odevzdávání projektů (den, příp. dny, hodiny) a informaci o možnosti objednání termínu odevzdání
- Informace k poskytování konzultací (dny, hodiny, kde, jméno manažera (manažerů))
- Termíny semináře (seminářů) pro žadatele
- Případně další důležité informace

V rámci výzvy MAS je uveden přesný popis způsobu výběru projektů a v případě PRV je také vymezena alokace na jednotlivé Fiche SCLLD vyhlášené výzvy MAS. Výzva rovněž obsahuje kritéria pro hodnocení a výběr projektů stanovená s důrazem na soulad projektu s

SCLLD a příslušným programem a v souladu s principy pro určení preferenčních kritérií MAS uvedenými ve schválené SCLLD.

V každém operačním programu administrovaném MAS Pošumaví bude vyhlášena minimálně jedna výzva ročně až do vyčerpání přidělené alokace.

3. Vyhlášení výzvy

MAS vyhlásí výzvu MAS na předkládání žádostí o podporu v rámci specifické výzvy ŘO.

MAS výzvu vyhláší prostřednictvím MS2014+ (v případě PRV prostřednictvím IS SZIF).

MAS vyhlásí text výzvy:

- prostřednictvím internetových stránek MAS
- prostřednictvím zaslaných e-mailových zpráv členským obcím a všem dalším členům/partnerům
- bude využito propagace formou uveřejnění ve Zpravodajích obcí, místního a regionálního tisku
- propagace na setkání veřejnosti s MAS
- sdělením informací prostřednictvím pracovních skupin a využitím dalších médií

V průběhu doby vyhlášení výzvy budou určení pracovníci MAS poskytovat konzultace k výkladu Pravidel, k náležitostem žádostí, k nastaveným podmínkám výzvy apod., žadatelům, kteří se na kancelář MAS obrátí v určených konzultačních hodinách, případně v dohodnutých termínech. Podle požadavků MAS provede školení potenciálních žadatelů k Výzvě, kde budou podány informace o výzvě, pravidlech a podmínkách vyhlášeného opatření /fiche.

4. . Převzetí projektů MAS

Po uplynutí termínu určeném výzvou bude zajištěno převzetí žádostí konečných žadatelů na MAS. Procesu převzetí a zaregistrování žádostí na MAS se budou účastnit dva určení manažeři MAS a bude požadováno:

- ověření totožnosti odevzdávajícího
- formální kontrola žádosti a příloh (podle seznamu příloh)
- vystavení potvrzení o převzetí žádosti a příloh

Po uplynutí stanoveného termínu výzvy k odevzdání žádostí na MAS, bude proces odevzdání uzavřen a nebude možné dodatečně žádnou žádost přijmout.

5. Administrativní kontrola a kontrola přijatelnosti

Po uplynutí termínu pro odevzdání projektů a jejich převzetím začne běžet lhůta pro provedení administrativní kontroly a kontroly přijatelnosti, kterou provádějí pracovníci MAS. Pro zajištění objektivnosti a řádné kontroly, kontrolují každou žádost dva pracovníci. O této kontrole je vyhotoven protokol, který obsahuje případně zjištěné nedostatky, termíny k jejich odstranění. Závěrem tohoto hodnocení je výsledkem závazný výrok ve znění:

- bez závad
- s odstranitelnými nedostatky
- s neodstranitelnými nedostatky
- vyřazeno z administrace

Na administrativní kontrolu navazuje kontrola přijatelnosti žádosti, která stanovuje soulad projektu s podmínkami OP a Opatření MAS, respektive fiche a soulad projektu s SCLLD. Obdobně u kontroly přijatelnosti je vyhotoven protokol s výrokem:

- projekt prošel kontrolou přijatelnosti a je způsobilý ke spolufinancování
- projekt neprošel kontrolou přijatelnosti (uvedení důvodu)
- není způsobilý ke spolufinancování

K provedení administrativní kontroly je stanovena lhůta 10 pracovních dní od ukončení termínu odevzdání žádostí na MAS a příslušný žadatel je o výsledku kontroly informován do 5 pracovních dnů od ukončení kontrol.

- U žádostí, které prošly administrativní kontrolou i kontrolou přijatelnosti je tato skutečnost sdělena žadateli s upozorněním, že se ještě nejedná o schválení žádosti. V oznámení se popíše i další způsob administrace žádosti.

- U žádostí, které obsahují odstranitelné nedostatky, které byly zjištěny administrativní kontrolou, je uloženo žadateli jejich odstranění v přiměřeném termínu (10 pracovních dnů). Konečné sdělení o provedení administrativní kontroly a kontroly přijatelnosti s kladným výsledkem (nebo o nesplnění v případě, že žadatel nedostatky neodstraní) bude zasláno do 5 dnů od ukončení termínu určeného k odstranění nedostatků.

- U žádostí, které nesplnily podmínky kontroly přijatelnosti, bude do 5 dnů od ukončení kontroly přijatelnosti odesláno rozhodnutí, že byla žádost vyřazena z administrace s odůvodněním.

Odvolání

Proti vyřazení žádosti z administrace se může žadatel odvolat (způsob odvolání bude popsán v textu výzvy i v odeslaném rozhodnutí žadateli). Odvolání řeší kontrolní a monitorovací výbor.

6. Hodnocení a výběr projektů

Žádosti, které splní administrativní kontrolu a kontrolu přijatelnosti, jsou postoupeny výběrové komisi, která provede vlastní výběr.

Na prvním jednání VK se výběrová komise sejde na společném jednání za účasti manažerů. Podle zásad transparentnosti podepíší členové VK prohlášení o nepodjatosti. V případě, že je některý ze členů VK žadatelem v dané výzvě, nebo žadatele zastupuje, je z hodnocení vyloučen. Členové se dohodnou na harmonogramu hodnocení, proběhne nalosování projektů jednotlivým hodnotitelům a jsou jim předány žádosti vč. příloh na elektronickém nosiči, formuláře hodnotících tabulek, jsou proškoleni z metodiky k preferenčním kritériím, kterou zpracovala dozorčí rada a schválila výkonná rada pro danou výzvu.

V určeném termínu předloží členové VK předsedovi VK formuláře hodnocení projektů.

Nejdříve jsou vyhodnoceny projekty co do souladu s vyhlášenou výzvou MAS podle preferenčních kritérií MAS schválených ŘO (resp. SZIF v případě PRV) zároveň s příslušnou výzvou MAS (viz bod2). Projekty jsou bodovány podle předem stanovených hodnotících kritérií. Jeden projekt hodnotí dva až tři předem vylosovaní hodnotitelé, identita hodnotitelů je pro veřejnost tajná. Na základě bodového hodnocení výběrové komise se stanoví pořadí projektů podle přínosu těchto opatření/operací k plnění záměrů a cílů strategií za každý specifický cíl SCLLD zvlášť. Žádosti o podporu v rámci PRV jsou administrovány v souladu s pravidly vydanými Ministerstvem zemědělství. Pak se z výsledků hodnocení udělá průměr a určí se pořadí projektů a minimální bodová hodnota pro schválení projektů a určí se

náhradní projekty. Návrh výběrové komise bude předán výkonné radě, která jej odsouhlasí nebo vrátí k přezkoumání hodnocení. Po schválení výkonnou radou jsou projekty předloženy valné hromadě ke schválení. Předkladatelé projektů navržených výběrovou komisí k podpoře a odsouhlasených výkonnou radou a valnou hromadou k financování jsou písemně obeznámeni s výsledkem hodnocení. Ve stejné době jsou obesláni také žadatelé, o jejichž podpoře nebylo v daném kole rozhodnuto. Osoby provádějící kontrolu, hodnocení a výběr žádosti či projektu nesmí být ve střetu zájmů s žadatelem. Výše podpory projektů nesmí překročit maximální procentuální hodnotu podpory projektů stanovenou na výzvě ŘO, výši podpory projektu může snížit na úrovni výzvy MAS.

7. Proces po odevzdání projektů ŘO

MAS postoupí vybrané projekty ŘO (respektive platební agentuře SZIF v případě PRV) k závěrečnému ověření jejich způsobilosti před schválením.

ŘO (respektive platební agentura SZIF v případě PRV) provádí kontrolu způsobilosti projektů a ověření administrativní kontroly.

ŘO (respektive platební agentura SZIF v případě PRV) schválí způsobilé projekty, v pořadí a ve výši podpory schválené MAS k realizaci (ŘO/platební SZIF může schválenou výši podpory snížit, pokud o to požádá žadatel, nebo nebudou požadované výdaje způsobilé v plné výši). Není dotčena pravomoc ŘO provést kontrolu procesních postupů MAS. ŘO nezasahuje do pořadí projektů, jen v případě zjištění nesrovnalostí či porušení postupů.

Je vydán právní akt o poskytnutí/převodu podpory ze strany ŘO programu, platební agentury SZIF v případě PRV, nebo oprávněného zprostředkujícího subjektu.

Realizace projektů

Po konečném schválení žádosti žadatelé mohou začít s vlastní realizací a začíná komunikace s kanceláří MAS. V případě potřeby poskytuje žadateli konzultační a poradenskou bezúplatnou pomoc. Může být prováděna průběžná kontrola v případě, že jsou pochybnosti o správnosti realizace projektu. Vyúčtování a vyhodnocení projektu provádí žadatel podle

pravidel programu. Manažer MAS provádí monitoring projektů podle předem stanoveného plánu. Kontrola je prováděna před zahájením projektu (ex-ante) nebo v průběhu realizace (on-going, ad-hoc), po ukončení projektu je kontrola povinná (ex-post).

Archivace projektů a dokumentace implementace strategie

Archivace je povinností MAS, kterou stanoví právní předpis, MAS i žadatelé musí archivovat veškeré dokumenty, výzvy, žádosti, hodnocení projektů, vyúčtování, vyhodnocení, záznamy z kontroly.

4.3 Popis animačních aktivit MAS

Animační aktivity jsou nezbytné činnosti, které vytváří plnohodnotné podmínky pro úspěšné naplnění SCLLD. Zejména se jedná o následující komunikační aktivity MAS:

- a. zajištění propagace a publicity MAS, zejména při realizaci SCLLD
 - propagace SCLLD,
 - prostřednictvím internetu a webových stránek
 - tiskové zprávy, články, rozhovory a další formy propagace projektů v regionálních sdělovacích prostředcích
 - letáky a plakáty
 - propagační předměty
 - publikace, školící a informační materiály
 - předávání informací pro veřejné sdělovací prostředky

- b. komplexní informace pro žadatele projektů/příjemců a jejich podpora
 - prostřednictvím internetu a webových stránek MAS Pošumaví
 - pořádání pracovních seminářů
 - školení ke zpracování projektů

- c. koordinace místních aktérů aktivit pro realizaci SCLLD
 - podpora vztahů mezi MAS a širokou veřejností
 - způsoby výměny informací mezi místními aktéry

- pravidelné společné porady partnerů a jednotlivých zájmových skupin
- internetové stránky MAS

4.4 Implementace – spolupráce

MAS Pošumaví bude v nastávajícím období pokračovat v projektech spolupráce s dalšími MAS v České republice. Spolupráce bude zaměřena na témata, která není možno nebo je obtížné řešit prostřednictvím jiných subjektů. Jedná se zejména o projekty, jejichž výstupy bude možno plošně využít na většině území MAS. Spolupráce s ostatními MAS bude umožňovat přebírat zkušenosti z ostatních MAS při řešení aktuální problematiky, a využívat tak příkladů dobré praxe. Projekty budou zaměřeny i na některé potřeby, které vyplynuly ze závěrů komunitního projednávání v regionu působnosti MAS a není možno je zahrnout do projektů z jiných operačních programů. Je to zejména oblast podpory udržení regionálních venkovských tradic, podpora cestovního ruchu spojená s ochranou a revitalizací kulturního dědictví nebo rozvíjení sítí a další podpory pro odbyt místní produkce. Partneři pro tyto aktivity mohou být stejně jako v minulém období místní akční skupiny z celé České republiky, ale je předpoklad, že většinu uvedené problematiky bude vhodné prioritně řešit s MAS působícími v NUTS II Jihozápad.

V minulém programovém období MAS Pošumaví nebyla zapojena do žádného mezinárodního projektu Spolupráce. V rámci přípravy strategie CLLD proběhla i jednání s představiteli zahraničních místních akčních skupin k nalezení společných aktivit pro realizaci projektů Spolupráce. V rámci těchto aktivit byla podepsána memoranda s Místní akční skupinou CLISURA DUNĀRII (Pobřeží Dunaje) z rumunského Banátu a s LAG ArberlandREGio z bavorského Regenu. Předpokládá se i další spolupráce s MeathPartnership v Irsku zahájená v minulém období. Projekty budou zaměřeny především na podporu rozvoje šetrného regionálního cestovního ruchu a na podporu místního hospodářství formou vzdělávacích aktivit, společného marketingu a propagace. K tomu bude podle potřeby zvažována možnost zpracování společných studií a strategií na podporu společného rozvoje spolupracujících regionů.

Vzhledem ke specifickým možnostem projektů spolupráce mezi MAS na národní i mezinárodní úrovni a nezbytné diskusi o účelnosti podávaných projektů pro jednotlivé

spolupracující regiony bude korigování jejich zaměření v rámci uvedených cílů pokračovat i během programového období v letech 2014 – 2020.

4.5 Popis zvláštních opatření pro hodnocení – monitoring a evaluace

Strategie bude vyhodnocována průběžně, a to po celou dobu její platnosti. Vyhodnocování bude probíhat prostřednictvím kontroly projektů realizovaných podle jednotlivých programových rámců. Zaměstnanci MAS budou provádět průběžný monitoring projektů spolu s dozorčí radou, tyto monitoringy budou probíhat zpravidla před, během a po realizaci projektu, případně častěji, bude-li třeba. Z každého takového šetření bude vyhotoven protokol. MAS provádí prostřednictvím MS2014+ monitorování realizace jednotlivých integrovaných projektů a také monitorování CLLD jako celku prostřednictvím Zprávy o plnění integrované strategie. Jako podkladu pro Zprávu o plnění integrované strategie se využije nastavených indikátorů z indikátorových soustav všech programů ESI fondů, kterých se integrovaná strategie týká. MAS bude spolupracovat s ŘO při průběžném vyhodnocování naplňování finančního plánu a dosahování cílových hodnot indikátorů integrované strategie. MAS bude Zprávu o plnění integrované strategie předkládat s půlroční frekvencí MMR – ORP.

Zprávu o plnění integrované strategie projednává a schvaluje, v případě CLLD, Valná hromada MAS dle nastavených postupů. MAS předloží 2x ročně (do 15. 1. vždy s použitím údajů k 31. 12., resp. 15. 7. vždy s použitím údajů k 30. 6.) prostřednictvím MS2014+ MMR – ORP Zprávu o plnění integrované strategie ve struktuře dle platných pravidel.

Zpráva o plnění integrované strategie bude obsahovat i informace o celkovém kontextu CLLD v rámci strategií dotčeného území. Součástí Zprávy bude přehled vývoje realizace CLLD, schválených a realizovaných projektů a plnění podmínek CLLD včetně plnění indikátorů, dodržení finančního plánu. Na základě hodnocení dosaženého plnění SCLLD a hodnocení kontextu v rámci regionu může MAS ve Zprávě o plnění integrované strategie navrhnout změny CLLD. Zpráva o plnění integrované strategie slouží jako podklad pro zpracování doporučení pro přípravu harmonogramu výzev i jako podklad pro MMR pro vypracování dalších zpráv.

Do 30 pracovních dnů od ukončení financování posledního projektu CLLD (okamžik úhrady závěrečné platby ve prospěch příjemce, resp. úhrady přeplatku zpět na účet ŘO - v případě ex-ante financování) předloží MAS Závěrečnou zprávu o plnění integrované strategie. Struktura a obsah této Zprávy a proces administrace je stejný jako v případě řádné pololetní Zprávy o plnění integrované strategie. Případné opravy a doplnění provede MAS na výzvu nadřízeného orgánu do 30 pracovních dnů od předložení Zprávy o plnění integrované strategie (dle platných Pravidel).

Během programového období bude podle potřeby provedena evaluace CLLD a po jeho skončení bude vypracováno konečné vyhodnocení. MAS provádí vlastní průběžná vyhodnocování plnění CLLD. Spolupracuje s ŘO při průběžném vyhodnocování naplňování finančního plánu a dosahování cílových hodnot indikátorů CLLD. Výsledky evaluace budou prezentovány na zasedání Valné hromady spolku, která může přijmout další opatření. Na základě evaluace nebo z vážných důvodů bude možná i aktualizace CLLD.

MAS Pošumaví provede povinnou mid-term evaluaci provádění a plnění CLLD s údaji platnými k 31. 12. 2017. Zpracování všech evaluačních výstupů bude respektovat principy a standardy evaluací, pravidla pro sdílení informací a přiměřené postupy pro sestavení a realizaci evaluačního plánu uvedené v Metodickém pokynu pro evaluace v programovém období 2014 – 2020.

Od roku 2017 bude prováděn interní audit.

Přílohy

Příloha č. 1: Finanční plán a indikátory pro programové rámce

Finanční plán vznikl na základě analýzy potřeb z komunitního projednávání priorit, strategických cílů SCLLD a možnostmi danými alokací finančních prostředků pro MAS Pošumaví. V programových rámcích jednotlivých operačních programů byly k jednotlivým opatřením/fichím přiřazeny indikátory dle NČI.

Tabulky e) Financování podle jednotlivých specifických cílů a opatření SCLLD v jednotlivých letech

Rok 2017

Specifický cíl SCLLD	Opatření SCLLD	Podopatření SCLLD	IDENTIFIKACE programu				PLÁN FINANCOVÁNÍ (způsobilé výdaje v tis. Kč)					
			Program	Prioritní osa OP / Priorita Unie	Investiční priorita OP / Prioritní oblast	Specifický cíl OP / Operace PRV	Celkové způsobilé výdaje (CZV)	Z toho Podpora		Z toho vlastní zdroje příjemce		Nezpůsobilé výdaje (tis. Kč)
								Příspěvek Unie	Národní veřejné zdroje (SR, SF)	Národní veřejné zdroje (kraj, obec, jiné)	Národní soukromé zdroje	
SC 1	O 1.1	O 1.1.1	OP Z	2	IP 3	2.3.1.	2781,00	2363,85	278,10	139,05	0,00	0,00
		O 1.1.2	OP Z	2	IP 3	2.3.1.	1854,00	1575,90	185,40	92,70	0,00	0,00
	O 1.2	O 1.2.1	IROP	4	9d	4.1	4315,79	4100,00	0,00	215,79	0,00	0,00
		O 1.2.2	IROP	4	9d	4.1	631,58	600,00	0,00	31,58	0,00	0,00
	O 1.3	O 1.3.1	IROP	4	9d	4.1	842,11	800,00	0,00	42,11	0,00	0,00
SC 2	SC 2.1	Fiche 2.1.1	PRV	2	2A	M04	13711,15	4482,49	791,03	0,00	8437,63	0,00
		Fiche 2.1.2	PRV	3	3A	M04	2448,41	800,44	141,25	0,00	1506,72	0,00
		Fiche 2.1.3	PRV	2	2C	M08	2354,25	800,44	141,25	0,00	1412,55	0,00
	SC 2.2	Fiche 2.2.1	PRV	6	6A	M06	1921,07	640,36	113,00	0,00	1167,71	0,00
		Fiche 2.2.2	PRV	1	1A,1C	M01	607,40	240,13	42,38	0,00	324,89	0,00
SC 3	SC 3.1	Fiche 3.1.1	PRV	2	2A	M04	8098,62	3201,78	565,02	0,00	4331,82	0,00

		Fiche 3.1.2	PRV	4	4A	M08	2838,58	1120,62	197,76	0,00	1520,20	0,00
		Fiche 3.1.3	PRV	2	2C	M04	11338,07	4482,49	791,03	0,00	6064,55	0,00
		Fiche 3.1.4	PRV	4	4B,4C	M08	427,71	240,13	42,38	0,00	145,20	0,00
	O 3.2	O 3.2.1	IROP	4	9d	4.1	1789,47	1700	0,00	89,47	0,00	0,00
	O 3.3	O 3.3.1	IROP	4	9d	4.1	3157,89	3000	0,00	157,89	0,00	0,00
	O 3.4	O 3.4.1	IROP	4	9d	4.1	3157,89	3000	0,00	157,89	0,00	0,00
	O 3.5	O 3.5.1	IROP	4	9d	4.1	0,00	0,00	0,00	0,00	0,00	0,00
SC 4	O 4.1	O 4.1.1	IROP	4	9d	4.1	2105,26	2000	0,00	105,26	0,00	0,00
SC 5	SC 5.1	Fiche 5.1.1	PRV	6	6B	M 19	0,00	0,00	0,00	0,00	0,00	0,00

Rok 2018

Specifický cíl SCLLD	Opatření SCLLD	Podopatření SCLLD	IDENTIFIKACE programu				PLÁN FINANCOVÁNÍ (způsobilé výdaje v tis. Kč)					
			Program	Prioritní osa OP / Priorita Unie	Investiční prioritní OP / Prioritní oblast	Specifický cíl OP / Operace PRV	Celkové způsobilé výdaje (CZV)	Z toho podpora		Z toho vlastní zdroje příjemce		Nezpůsobilé výdaje (tis. Kč)
								Příspěvek Unie	Národní veřejné zdroje (SR, SF)	Národní veřejné zdroje (kraj, obec, jiné)	Národní soukromé zdroje	
SC 1	O 1.1	O 1.1.1	OP Z	2	IP 3	2.3.1.	1854,00	1575,90	185,40	92,70	0,00	0,00
		O 1.1.2	OP Z	2	IP 3	2.3.1.	1236,00	1050,60	123,60	61,80	0,00	0,00
	O 1.2	O 1.2.1	IROP	4	9d	4.1	5421,05	5150,00	0,00	271,05	0,00	0,00
		O 1.2.2	IROP	4	9d	4.1	315,79	300,00	0,00	15,79	0,00	0,00
	O 1.3	O 1.3.1	IROP	4	9d	4.1	789,47	750,00	0,00	39,47	0,00	0,00
SC 2	SC 2.1	Fiche 2.1.1	PRV	2	2A	M04	17053,39	5378,99	949,24	0,00	10725,16	0,00
		Fiche 2.1.2	PRV	3	3A	M04	3038,09	960,53	169,50	0,00	1908,06	0,00
		Fiche 2.1.3	PRV	2	2C	M08	2825,10	960,53	169,50	0,00	1695,06	0,00
	SC 2.2	Fiche 2.2.1	PRV	6	6A	M06	2305,28	768,43	135,60	0,00	1401,25	0,00
		Fiche 2.2.2	PRV	1	1A,1C	M01	728,88	288,16	50,86	0,00	389,87	0,00
SC 3	SC 3.1	Fiche 3.1.1	PRV	2	2A	M04	9718,34	3842,14	678,02	0,00	5198,18	0,00
		Fiche 3.1.2	PRV	4	4A	M08	3183,05	1344,74	237,31	0,00	1601,00	0,00

		Fiche 3.1.3	PRV	2	2C	M04	13605,86	5378,99	949,24	0,00	7277,46	0,00
		Fiche 3.1.4	PRV	4	4B,4C	M08	679,02	288,16	50,86	0,00	340,00	0,00
	O 3.2	O 3.2.1	IROP	4	9d	4.1	1789,47	1700,00	0,00	89,47	0,00	0,00
	O 3.3	O 3.3.1	IROP	4	9d	4.1	3157,89	3000,00	0,00	157,89	0,00	0,00
	O 3.4	O 3.4.1	IROP	4	9d	4.1	4210,53	4000,00	0,00	210,53	0,00	0,00
	O 3.5	O 3.5.1	IROP	4	9d	4.1	526,32	500,00	0,00	26,32	0,00	0,00
SC 4	O 4.1	O4.1.1	IROP	4	9d	4.1	4210,53	4000,00	0,00	210,53	0,00	0,00
SC 5	SC 5.1	Fiche 5.1.1	PRV	6	6B	M 19	2900,00	2054,17	362,50	483,33	0,00	0,00

Rok 2019

Specifický cíl SCLLD	Opatření SCLLD	Podopatření SCLLD	IDENTIFIKACE programu				PLÁN FINANCOVÁNÍ (způsobilé výdaje v tis. Kč)					
			Program	Prioritní osa OP / Priorita Unie	Investiční prioritní OP / Prioritní oblast	Specifický cíl OP / Operace PRV	Celkové způsobilé výdaje (CZV)	Z toho podpora		Z toho vlastní zdroje příjemce		Nezpůsobilé výdaje (tis. Kč)
								Příspěvek Unie	Národní veřejné zdroje (SR, SF)	Národní veřejné zdroje (kraj, obec, jiné)	Národní soukromé zdroje	
SC 1	O 1.1	O 1.1.1	OP Z	2	IP 3	2.3.1.	1854,00	1575,90	185,40	92,70	0,00	0,00
		O 1.1.2	OP Z	2	IP 3	2.3.1.	1236,00	1050,60	123,60	61,80	0,00	0,00
	O 1.2	O 1.2.1	IROP	4	9d	4.1	6210,53	5900,00	0,00	310,53	0,00	0,00
		O 1.2.2	IROP	4	9d	4.1	473,68	450,00	0,00	23,68	0,00	0,00
	O 1.3	O 1.3.1	IROP	4	9d	4.1	0,00	0,00	0,00	0,00	0,00	0,00
SC 2	SC 2.1	Fiche 2.1.1	PRV	2	2A	M04	8226,69	2689,50	474,62	0,00	5062,57	0,00
		Fiche 2.1.2	PRV	3	3A	M04	1469,05	480,27	84,75	0,00	904,03	0,00
		Fiche 2.1.3	PRV	2	2C	M08	1412,55	480,27	84,75	0,00	847,53	0,00
	SC 2.2	Fiche 2.2.1	PRV	6	6A	M06	1152,64	384,21	67,80	0,00	700,63	0,00
		Fiche 2.2.2	PRV	1	1A,1C	M01	364,44	144,08	25,43	0,00	194,93	0,00
SC 3	SC 3.1	Fiche 3.1.1	PRV	2	2A	M04	4859,17	1921,07	339,01	0,00	2599,09	0,00
		Fiche 3.1.2	PRV	4	4A	M08	1701,12	672,37	118,65	0,00	910,10	0,00

		Fiche 3.1.3	PRV	2	2C	M04	6802,84	2689,50	474,62	0,00	3638,72	0,00
		Fiche 3.1.4	PRV	4	4B,4C	M08	513,61	144,08	25,43	0,00	344,10	0,00
	O 3.2	O 3.2.1	IROP	4	9d	4.1	2105,26	2000,00	0,00	105,26	0,00	0,00
	O 3.3	O 3.3.1	IROP	4	9d	4.1	1263,16	1200,00	0,00	63,16	0,00	0,00
	O 3.4	O 3.4.1	IROP	4	9d	4.1	4631,58	4400,00	0,00	231,58	0,00	0,00
	O 3.5	O 3.5.1	IROP	4	9d	4.1	0,00	0,00	0,00	0,00	0,00	0,00
SC 4	O 4.1.	O 4.1.1	IROP	4	9d	4.1	3684,21	3500	0,00	184,21	0,00	0,00
SC 5	SC 5.1	Fiche 5.1.1	PRV	6	6B	M 19	0,00	0,00	0,00	0,00	0,00	0,00

Rok 2020

Specifický cíl SCLLD	Opatření SCLLD	Podopatření SCLLD	IDENTIFIKACE programu				PLÁN FINANCOVÁNÍ (způsobilé výdaje v tis. Kč)					
			Program	Prioritní osa OP / Priorita Unie	Investiční priorita OP / Prioritní oblast	Specifický cíl OP / Operace PRV	Celkové způsobilé výdaje (CZV)	Z toho podpora		Z toho vlastní zdroje příjemce		Nezpůsobilé výdaje (tis. Kč)
								Příspěvek Unie	Národní veřejné zdroje (SR, SF)	Národní veřejné zdroje (kraj, obec, jiné)	Národní soukromé zdroje	
Sc 1	O 1.1	O 1.1.1	OP Z	2	IP 3	2.3.1.	1390,50	1181,92	139,05	69,53	0,00	0,00
		O 1.1.2	OP Z	2	IP 3	2.3.1.	927,00	787,95	92,70	46,35	0,00	0,00
	O 1.2	O 1.2.1	IROP	4	9d	4.1	5421,05	5150,00	0,00	271,05	0,00	0,00
		O 1.2.2	IROP	4	9d	4.1	473,68	450,00	0,00	23,68	0,00	0,00
	O 1.3	O 1.3.1	IROP	4	9d	4.1	789,47	750,00	0,00	39,47	0,00	0,00
SC 2	SC 2.1	Fiche 2.1.1	PRV	2	2A	M04	5296,20	1793,00	316,41	0,00	3186,79	0,00
		Fiche 2.1.2	PRV	3	3A	M04	888,96	320,18	56,50	0,00	512,28	0,00
		Fiche 2.1.3	PRV	2	2C	M08	856,90	320,18	56,50	0,00	480,27	0,00
	SC 2.2	Fiche 2.2.1	PRV	6	6A	M06	698,36	256,14	45,20	0,00	397,02	0,00
		Fiche 2.2.2	PRV	1	1A,1C	M01	223,46	96,05	16,95	0,00	110,46	0,00
SC 3	SC 3.1	Fiche 3.1.1	PRV	2	2A	M04	3179,54	1280,71	226,01	0,00	1672,82	0,00
		Fiche 3.1.2	PRV	4	4A	M08	1143,45	448,25	79,10	0,00	616,10	0,00

		Fiche 3.1.3	PRV	2	2C	M04	4171,36	1793,00	316,41	0,00	2061,95	0,00
		Fiche 3.1.4	PRV	4	4B,4C	M08	233,50	96,05	16,95	0,00	120,50	0,00
	O 3.2	O 3.2.1	IROP	4	9d	4.1	2105,26	2000,00	0,00	105,26	0,00	0,00
	O 3.3	O 3.3.1	IROP	4	9d	4.1	1263,16	1200,00	0,00	63,16	0,00	0,00
	O 3.4	O 3.4.1	IROP	4	9d	4.1	4210,53	4000,00	0,00	210,53	0,00	0,00
	O 3.5	O 3.5.1	IROP	4	9d	4.1	526,32	500,00	0,00	26,32	0,00	0,00
SC 4	O 4.1	O4.1.1	IROP	4	9d	4.1	3157,89	3000,00	0,00	157,89	0,00	0,00
SC 5	SC 5.1	Fiche 5.1.1	PRV	6	6B	M 19	1413,35	1001,12	176,67	235,56	0,00	0,00

Rok 2021

Specifický cíl SCLLD	Opatření SCLLD	Podopatření SCLLD	IDENTIFIKACE programu				PLÁN FINANCOVÁNÍ (způsobilé výdaje v tis. Kč)					
			Program	Prioritní osa OP / Priorita Unie	Investiční priorita OP / Prioritní oblast	Specifický cíl OP / Operace PRV	Celkové způsobilé výdaje CZV)	Z toho podpora		Z toho vlastní zdroje příjemce		Nezpůsobilé výdaje (tis. Kč)
								Příspěvek Unie	Národní veřejné zdroje (SR, SF)	Národní veřejné zdroje (kraj, obec, jiné)	Národní soukromé zdroje	
	O 1.1	O 1.1.1	OP Z	2	IP 3	2.3.1.	927,00	787,95	92,70	46,35	0,00	0,00
		O 1.1.2	OP Z	2	IP 3	2.3.1.	618,00	525,30	61,80	30,90	0,00	0,00
	O 1.2	O 1.2.1	IROP	4	9d	4.1	5421,05	5150,00	0,00	271,05	0,00	0,00
		O 1.2.2	IROP	4	9d	4.1	473,68	450,00	0,00	23,68	0,00	0,00
	O 1.3	O 1.3.1	IROP	4	9d	4.1	789,47	750,00	0,00	39,47	0,00	0,00
	SC 2.1	Fiche 2.1.1	PRV	2	2A	M04	4978,20	1793,00	316,41	0,00	2868,79	0,00
		Fiche 2.1.2	PRV	3	3A	M04	888,96	320,18	56,50	0,00	512,28	0,00
		Fiche 2.1.3	PRV	2	2C	M08	856,95	320,18	56,50	0,00	480,27	0,00
	SC 2.2	Fiche 2.2.1	PRV	6	6A	M06	698,36	256,14	45,20	0,00	397,02	0,00
		Fiche 2.2.2	PRV	1	1A,1C	M01	223,46	96,05	16,95	0,00	110,46	0,00
	SC 3.1	Fiche 3.1.1	PRV	2	2A	M04	2979,54	1280,71	226,01	0,00	1472,82	0,00
		Fiche 3.1.2	PRV	4	4A	M08	1068,25	448,25	79,10	0,00	540,90	0,00

		Fiche 3.1.3	PRV	2	2C	M04	4171,36	1793,00	316,41	0,00	2061,95	0,00
		Fiche 3.1.4	PRV	4	4B,4C	M08	223,50	96,05	16,95	0,00	110,50	0,00
	O 3.2	O 3.2.1	IROP	4	9d	4.1	2105,26	2000,00	0,00	105,26	0,00	0,00
	O 3.3	O 3.3.1	IROP	4	9d	4.1	1263,16	1200,00	0,00	63,16	0,00	0,00
	O 3.4	O 3.4.1	IROP	4	9d	4.1	4210,53	4000,00	0,00	210,53	0,00	0,00
	O 3.5	O 3.5.1	IROP	4	9d	4.1	0,00	0,00	0,00	0,00	0,00	0,00
	O 4.1	O4.1.1	IROP	4	9d	4.1	2631,58	2500,00	0,00	131,58	0,00	0,00
	SC 5.1	Fiche 5.1.1	PRV	6	6B	M 19	0,00	0,00	0,00	0,00	0,00	0,00

Rok 2022

Specifický cíl SCLLD	Opatření SCLLD	Podopatření SCLLD	IDENTIFIKACE programu				PLÁN FINANCOVÁNÍ (způsobilé výdaje v tis. Kč)					
			Program	Prioritní osa OP / Priorita Unie	Investiční prioritní OP / Prioritní oblast	Specifický cíl OP / Operace PRV	Celkové způsobilé výdaje (CZV)	Z toho podpora		Z toho vlastní zdroje příjemce		Nezpůsobilé výdaje (tis. Kč)
								Příspěvek Unie	Národní veřejné zdroje (SR, SF)	Národní veřejné zdroje (kraj, obec, jiné)	Národní soukromé zdroje	
SC 1	O 1.1	O 1.1.1	OP Z	2	IP 3	2.3.1.	463,50	393,98	46,35	23,17	0,00	0,00
		O 1.1.2	OP Z	2	IP 3	2.3.1.	309,00	262,65	30,90	15,45	0,00	0,00
	O 1.2	O 1.2.1	IROP	4	9d	4.1	6736,84	6400,00	0,00	336,84	0,00	0,00
		O 1.2.2	IROP	4	9d	4.1	473,68	450,00	0,00	23,68	0,00	0,00
	O 1.3	O 1.3.1	IROP	4	9d	4.1	0,00	0,00	0,00	0,00	0,00	0,00
SC 2	SC 2.1	Fiche 2.1.1	PRV	2	2A	M04	4978,20	1793,00	316,41	0,00	2868,79	0,00
		Fiche 2.1.2	PRV	3	3A	M04	888,96	320,18	56,50	0,00	512,28	0,00
		Fiche 2.1.3	PRV	2	2C	M08	856,95	320,18	56,50	0,00	480,27	0,00
	SC 2.2	Fiche 2.2.1	PRV	6	6A	M06	698,36	256,14	45,20	0,00	397,02	0,00
		Fiche 2.2.2	PRV	1	1A,1C	M01	223,46	96,05	16,95	0,00	110,46	0,00
SC 3	SC 3.1	Fiche 3.1.1	PRV	2	2A	M04	3179,54	1280,71	226,01	0,00	1672,82	0,00
		Fiche 3.1.2	PRV	4	4A	M08	1068,25	448,25	79,10	0,00	540,90	0,00

		Fiche 3.1.3	PRV	2	2C	M04	4171,36	1793,00	316,41	0,00	2061,95	0,00
		Fiche 3.1.4	PRV	4	4B,4C	M08	223,50	96,05	16,95	0,00	110,50	0,00
	O 3.2	O 3.2.1	IROP	4	9d	4.1	2105,26	2000,00	0,00	105,26	0,00	0,00
	O 3.3	O 3.3.1	IROP	4	9d	4.1	1263,16	1200,00	0,00	63,16	0,00	0,00
	O 3.4	O 3.4.1	IROP	4	9d	4.1	4210,53	4000,00	0,00	210,53	0,00	0,00
	O 3.5	O 3.5.1	IROP	4	9d	4.1	0,00	0,00	0,00	0,00	0,00	0,00
SC 4	O 4.1	O4.1.1	IROP	4	9d	4.1	3157,89	3000,00	0,00	157,89	0,00	0,00
SC 5	SC 5.1	Fiche 5.1.1	PRV	6	6B	M 19	0,00	0,00	0,00	0,00	0,00	0,00

Rok 2023

Specifický cíl SCLLD	Opatření SCLLD	Podopatření SCLLD	IDENTIFIKACE programu				PLÁN FINANCOVÁNÍ (způsobilé výdaje v tis. Kč)					
			Program	Prioritní osa OP / Priorita Unie	Investiční priorita OP / Prioritní oblast	Specifický cíl OP / Operace PRV	Celkové způsobilé výdaje (CZV)	Z toho podpora		Z toho vlastní zdroje příjemce		Nezpůsobilé výdaje (tis. Kč)
								Příspěvek Unie	Národní veřejné zdroje (SR, SF)	Národní veřejné zdroje (kraj, obec, jiné)	Národní soukromé zdroje	
SC 1	O 1.1	O 1.1.1	OP Z	2	IP 3	2.3.1.	0,00	0,00	0,00	0,00	0,00	0,00
		O 1.1.2	OP Z	2	IP 3	2.3.1.	0,00	0,00	0,00	0,00	0,00	0,00
	O 1.2	O 1.2.1	IROP	4	9d	4.1	3105,26	2950,00	0,00	155,26	0,00	0,00
		O 1.2.2	IROP	4	9d	4.1	473,68	450,00	0,00	23,68	0,00	0,00
	O 1.3	O 1.3.1	IROP	4	9d	4.1	0,00	0,00	0,00	0,00	0,00	0,00
SC 2	SC 2.1	Fiche 2.1.1	PRV	2	2A	M04	0,00	0,00	0,00	0,00	0,00	0,00
		Fiche 2.1.2	PRV	3	3A	M04	0,00	0,00	0,00	0,00	0,00	0,00
		Fiche 2.1.3	PRV	2	2C	M08	0,00	0,00	0,00	0,00	0,00	0,00
	SC 2.2	Fiche 2.2.1	PRV	6	6A	M06	0,00	0,00	0,00	0,00	0,00	0,00
		Fiche 2.2.2	PRV	1	1A,1C	M01	0,00	0,00	0,00	0,00	0,00	0,00
SC 3	SC 3.1	Fiche 3.1.1	PRV	2	2A	M04	0,00	0,00	0,00	0,00	0,00	0,00
		Fiche 3.1.2	PRV	4	4A	M08	0,00	0,00	0,00	0,00	0,00	0,00

		Fiche 3.1.3	PRV	2	2C	M04	0,00	0,00	0,00	0,00	0,00	0,00
		Fiche 3.1.4	PRV	4	4B,4C	M08	0,00	0,00	0,00	0,00	0,00	0,00
	O 3.2	O 3.2.1	IROP	4	9d	4.1	2105,26	2000,00	0,00	105,26	0,00	0,00
	O 3.3	O 3.3.1	IROP	4	9d	4.1	1186,32	1127,00	0,00	59,32	0,00	0,00
	O 3.4	O 3.4.1	IROP	4	9d	4.1	3473,68	3300,00	0,00	173,68	0,00	0,00
	O 3.5	O 3.5.1	IROP	4	9d	4.1	0,00	0,00	0,00	0,00	0,00	0,00
SC 4	O 4.1	O4.1.1	IROP	4	9d	4.1	1052,63	1000,00	0,00	52,63	0,00	0,00
SC 5	SC 5.1	Fiche 5.1.1	PRV	6	6B	M 19	0,00	0,00	0,00	0,00	0,00	0,00

Souhrn 2017-2023

Specifický cíl SCLLD	Opatření SCLLD	IDENTIFIKACE programu				PLÁN FINANCOVÁNÍ (způsobilé výdaje v tis. Kč)					
		Program	Prioritní osa OP / Priorita Unie	Investiční priorita OP / Prioritní oblast	Specifický cíl OP / Operace PRV	Celkové způsobilé výdaje (CZV)	Z toho podpora		Z toho vlastní zdroje příjemce		Nezpůsobilé výdaje (tis. Kč)
							Příspěvek Unie	Národní veřejné zdroje (SR, SF)	Národní veřejné zdroje (kraj, obec, jiné)	Národní soukromé zdroje	
SC 1	O 1.1.1	OP Z	2	IP 3	2.3.1.	9270,00	7879,50	927,00	463,50	0	0
	O 1.1.2	OP Z	2	IP 3	2.3.1.	6180,00	5253,00	618,00	309,00	0	0
	O 1.2	IROP	4	9d	4.I	39947,34	37950	0	1997,34	0	0
	O 1.3	IROP	4	9d	4.I	3210,52	3050	0	160,52	0	0
SC 2	SC 2.1	PRV	2	2A	M04	54243,83	17929,98	3164,12	0	33149,73	0
		PRV	3	3A	M04	9622,43	3201,78	565	0	5855,65	0
		PRV	2	2C	M08	9162,7	3201,78	565	0	5395,95	0
	SC 2.2	PRV	6	6A	M06	7474,07	2561,42	452	0	4460,65	0

		PRV	1	1A,1C	M01	2371,1	960,52	169,52	0	1241,07	0
SC 3	SC 3.1	PRV	2	2A	M04	32014,75	12807,12	2260,08	0	16947,55	0
		PRV	4	4A	M08	11002,7	4482,48	791,02	0	5729,2	0
		PRV	2	2C	M04	44260,68	17929,98	3164,12	0	23166,58	0
		PRV	4	4B,4C	M08	2300,84	960,52	169,52	0	1170,8	0
		O 3.2	IROP	4	9d	4.l	14105,24	13400	0	705,24	0
	O 3.3	IROP	4	9d	4.l	12554,74	11927	0	627,74	0	0
	O 3.4	IROP	4	9d	4.l	28105,27	26700	0	1405,27	0	0
	O 3.5	IROP	4	9d	4.l	1052,64	1000	0	52,64	0	0
	SC 4	O 4.1	IROP	4	9d	4.l	19999,99	19000	0	999,99	0
SC 5	SC 5.1	PRV	6	6B	M 19	4313,35	3055,29	539,17	718,89	0	0

Tabulky f) Financování SCLLD v jednotlivých letech podle specifických cílů operačních programů/opatření EZFRV (PRV)

2017

Programový rámec	Prioritní osa OP / Priorita Unie	Investiční priorita OP / Prioritní oblast	Specifický cíl OP / Operace PRV	PLÁN FINANCOVÁNÍ (způsobilé výdaje v tis. Kč)					Nezpůsobilé výdaje (v tis. Kč)
				Celkové způsobilé výdaje	Z toho Podpora		Z tohoto Vlastní zdroje příjemce		
					Příspěvek Unie	Národní veřejné zdroje (SR, SF)	Národní veřejné zdroje (kraj, obec, jiné)	Národní soukromé zdroje	
PP IROP	4	9d	4.1	15999,99	15200,00	0,00	799,99	0,00	0,00
PR ZAM	2	IP 3	2.3.1.	4635,00	3939,75	463,50	231,75	0,00	0,00
PR PRV	2	2A	M04	13711,15	4482,49	791,03	0,00	8437,63	0,00
	3	3A	M04	2448,41	800,44	141,25	0,00	1506,72	0,00
	2	2C	M08	2354,25	800,44	141,25	0,00	1412,55	0,00
	6	6A	M06	1921,07	640,36	113,00	0,00	1167,71	0,00
	1	1A,1C	M01	607,40	240,13	42,38	0,00	324,89	0,00
	2	2A	M04	8098,62	3201,78	565,02	0,00	4331,82	0,00
	4	4A	M08	2838,58	1120,62	197,76	0,00	1520,20	0,00
	2	2C	M04	11338,07	4482,49	791,03	0,00	6064,55	0,00
	4	4B,4C	M08	427,71	240,13	42,38	0,00	145,20	0,00
	6	6B	M19		0,00	0,00	0,00	0,00	0,00

2018

Programový rámec	Prioritní osa OP / Priorita Unie	Investiční priorita OP / Prioritní oblast	Specifický cíl OP / Operace PRV	PLÁN FINANCOVÁNÍ (způsobilé výdaje v tis. Kč)					Nezpůsobilé výdaje (v tis. Kč)
				Celkové způsobilé výdaje	Z toho Podpora		Z tohoto Vlastní zdroje příjemce		
					Příspěvek Unie	Národní veřejné zdroje (SR, SF)	Národní veřejné zdroje (kraj, obec, jiné)	Národní soukromé zdroje	
PP IROP	4	9d	4.1	20421,05	19400,00	0,00	1021,05	0,00	0,00
PR ZAM	2	IP 3	2.3.1.	3090,00	2626,5	309,00	154,50	0,00	0,00
PR PRV	2	2A	M04	17053,39	5378,99	949,24	0,00	10725,16	0,00
	3	3A	M04	3038,09	960,53	169,50	0,00	1908,06	0,00
	2	2C	M08	2825,10	960,53	169,50	0,00	1695,06	0,00
	6	6A	M06	2305,28	768,43	135,60	0,00	1401,25	0,00
	1	1A,1C	M01	728,88	288,16	50,86	0,00	389,87	0,00
	2	2A	M04	9718,34	3842,14	678,02	0,00	5198,18	0,00
	4	4A	M08	3183,05	1344,74	237,31	0,00	1601,00	0,00
	2	2C	M04	13605,86	5378,99	949,24	0,00	7277,46	0,00
	4	4B,4C	M08	679,02	288,16	50,86	0,00	340,00	0,00
	6	6B	M19	2900,00	2054,17	362,50	483,33	0,00	0,00

2019

Programový rámec	Prioritní osa OP / Priorita Unie	Investiční prioritní oblast	Specifický cíl OP / Operace PRV	PLÁN FINANCOVÁNÍ (způsobilé výdaje v tis. Kč)					Nezpůsobilé výdaje (v tis. Kč)
				Celkové způsobilé výdaje	Z toho Podpora		Z tohoto Vlastní zdroje příjemce		
					Příspěvek Unie	Národní veřejné zdroje (SR, SF)	Národní veřejné zdroje (kraj, obec, jiné)	Národní soukromé zdroje	
PP IROP	4	9d	4.1	18368,42	17450,00	0,00	918,42	0,00	0,00
OP ZAM	2	IP 3	2.3.1.	3090,00	2626,50	309,00	154,50	0,00	0,00
PR PRV	2	2A	M04	8226,69	2689,50	474,62	0,00	5062,57	0,00
	3	3A	M04	1469,05	480,27	84,75	0,00	904,03	0,00
	2	2C	M08	1412,55	480,27	84,75	0,00	847,53	0,00
	6	6A	M06	1152,64	384,21	67,80	0,00	700,63	0,00
	1	1A,1C	M01	364,44	144,08	25,43	0,00	194,93	0,00
	2	2A	M04	4859,17	1921,07	339,01	0,00	2599,09	0,00
	4	4A	M08	1701,12	672,37	118,65	0,00	910,10	0,00
	2	2C	M04	6802,84	2689,50	474,62	0,00	3638,72	0,00
	4	4B,4C	M08	513,61	144,08	25,43	0,00	344,10	0,00
	6	6B	M19	0,00	0,00	0,00	0,00	0,00	0,00

2020

Programový rámec	Prioritní osa OP / Priorita Unie	Investiční priorita OP / Prioritní oblast	Specifický cíl OP / Operace PRV	PLÁN FINANCOVÁNÍ (způsobilé výdaje v tis. Kč)					Nezpůsobilé výdaje (v tis. Kč)
				Celkové způsobilé výdaje	Z toho Podpora		Z tohoto Vlastní zdroje příjemce		
					Příspěvek Unie	Národní veřejné zdroje (SR, SF)	Národní veřejné zdroje (kraj, obec, jiné)	Národní soukromé zdroje	
PP IROP	4	9d	4.1	17947,36	17050,00	0,00	897,36	0,00	0,00
PR ZAM	2	IP 3	2.3.1.	2317,50	1969,87	231,75	115,88	0,00	0,00
PR PRV	2	2A	M04	5296,20	1793,00	316,41	0,00	3186,79	0,00
	3	3A	M04	888,96	320,18	56,50	0,00	512,28	0,00
	2	2C	M08	856,90	320,18	56,50	0,00	480,27	0,00
	6	6A	M06	698,36	256,14	45,20	0,00	397,02	0,00
	1	1A,1C	M01	223,46	96,05	16,95	0,00	110,46	0,00
	2	2A	M04	3179,54	1280,71	226,01	0,00	1672,82	0,00
	4	4A	M08	1143,45	448,25	79,10	0,00	616,10	0,00
	2	2C	M04	4171,36	1793,00	316,41	0,00	2061,95	0,00
	4	4B,4C	M08	233,50	96,05	16,95	0,00	120,50	0,00
	6	6B	M19	1413,35	1001,12	176,67	235,56	0,00	0,00

2021

Programový rámec	Prioritní osa OP / Priorita Unie	Investiční priorita OP / Prioritní oblast	Specifický cíl OP / Operace PRV	PLÁN FINANCOVÁNÍ (způsobilé výdaje v tis. Kč)					Nezpůsobilé výdaje (v tis. Kč)
				Celkové způsobilé výdaje	Z toho Podpora		Z tohoto Vlastní zdroje příjemce		
					Příspěvek Unie	Národní veřejné zdroje (SR, SF)	Národní veřejné zdroje (kraj, obec, jiné)	Národní soukromé zdroje	
PP IROP	4	9d	4.1	16894,73	16050,00	0,00	844,73	0,00	0,00
PR ZAM	2	IP 3	2.3.1.	1545,00	1313,25	154,50	77,25	0,00	0,00
PR PRV	2	2A	M04	4978,20	1793,00	316,41	0,00	2868,79	0,00
	3	3A	M04	888,96	320,18	56,50	0,00	512,28	0,00
	2	2C	M08	856,95	320,18	56,50	0,00	480,27	0,00
	6	6A	M06	698,36	256,14	45,20	0,00	397,02	0,00
	1	1A,1C	M01	223,46	96,05	16,95	0,00	110,46	0,00
	2	2A	M04	2979,54	1280,71	226,01	0,00	1472,82	0,00
	4	4A	M08	1068,25	448,25	79,10	0,00	540,90	0,00
	2	2C	M04	4171,36	1793,00	316,41	0,00	2061,95	0,00
	4	4B,4C	M08	223,50	96,05	16,95	0,00	110,50	0,00
6	6B	M19	0,00	0,00	0,00	0,00	0,00	0,00	

2022

Programový rámec	Prioritní osa OP / Priorita Unie	Investiční priorita OP / Prioritní oblast	Specifický cíl OP / Operace PRV	PLÁN FINANCOVÁNÍ (způsobilé výdaje v tis. Kč)					Nezpůsobilé výdaje (v tis. Kč)
				Celkové způsobilé výdaje	Z toho Podpora		Z tohoto Vlastní zdroje příjemce		
					Příspěvek Unie	Národní veřejné zdroje (SR, SF)	Národní veřejné zdroje (kraj, obec, jiné)	Národní soukromé zdroje	
PP IROP	4	9d	4.1	17947,36	17050,00	0,00	897,36	0,00	0,00
PR ZAM	2	IP 3	2.3.1.	772,50	656,63	77,25	38,62	0,00	0,00
PR PRV	2	2A	M04	4978,20	1793,00	316,41	0,00	2868,79	0,00
	3	3A	M04	888,96	320,18	56,50	0,00	512,28	0,00
	2	2C	M08	856,95	320,18	56,50	0,00	480,27	0,00
	6	6A	M06	698,36	256,14	45,20	0,00	397,02	0,00
	1	1A,1C	M01	223,46	96,05	16,95	0,00	110,46	0,00
	2	2A	M04	3179,54	1280,71	226,01	0,00	1672,82	0,00
	4	4A	M08	1068,25	448,25	79,10	0,00	540,90	0,00
	2	2C	M04	4171,36	1793,00	316,41	0,00	2061,95	0,00
	4	4B,4C	M08	223,50	96,05	16,95	0,00	110,50	0,00
6	6B	M19	0,00	0,00	0,00	0,00	0,00	0,00	

2023

Programový rámec	Prioritní osa OP / Priorita Unie	Investiční priorita OP / Prioritní oblast	Specifický cíl OP / Operace PRV	PLÁN FINANCOVÁNÍ (způsobilé výdaje v tis. Kč)					Nezpůsobilé výdaje (v tis. Kč)
				Celkové způsobilé výdaje	Z toho Podpora		Z tohoto Vlastní zdroje příjemce		
					Příspěvek Unie	Národní veřejné zdroje (SR, SF)	Národní veřejné zdroje (kraj, obec, jiné)	Národní soukromé zdroje	
PP IROP	4	9d	4.1	11396,83	10827,00	0,00	569,83	0,00	0,00
PR ZAM	2	IP 3	2.3.1.	0,00	0,00	0,00	0,00	0,00	0,00
PR PRV	2	2A	M04	0,00	0,00	0,00	0,00	0,00	0,00
	3	3A	M04	0,00	0,00	0,00	0,00	0,00	0,00
	2	2C	M08	0,00	0,00	0,00	0,00	0,00	0,00
	6	6A	M06	0,00	0,00	0,00	0,00	0,00	0,00
	1	1A,1C	M01	0,00	0,00	0,00	0,00	0,00	0,00
	2	2A	M04	0,00	0,00	0,00	0,00	0,00	0,00
	4	4A	M08	0,00	0,00	0,00	0,00	0,00	0,00
	2	2C	M04	0,00	0,00	0,00	0,00	0,00	0,00
	4	4B,4C	M08	0,00	0,00	0,00	0,00	0,00	0,00
6	6B	M19	0,00	0,00	0,00	0,00	0,00	0,00	

Souhrn 2016-2023

Programový rámec	Prioritní osa OP / Priorita Unie	Investiční priorita OP / Prioritní oblast	Specifický cíl OP / Operace PRV	PLÁN FINANCOVÁNÍ (způsobilé výdaje v tis. Kč)					Nezpůsobilé výdaje (v tis. Kč)
				Celkové způsobilé výdaje	Z toho Podpora		Z tohoto Vlastní zdroje příjemce		
					Příspěvek Unie	Národní veřejné zdroje (SR, SF)	Národní veřejné zdroje (kraj, obec, jiné)	Národní soukromé zdroje	
PP IROP	4	9d	4.1	118975,74	113027	0,00	5948,74	0,00	
PR ZAM	2	IP 3	2.3.1	15450,00	13132,50	1545,00	772,5	0,00	
PR PRV				176466,57	67090,87	11839,55	718,89	97117,18	

Tabulka g) Indikátory podle jednotlivých specifických cílů a opatření SCLLD 2017 – 2023

Specifický cíl SCLLD	Opatření SCLLD	IDENTIFIKACE programu				Identifikace indikátorů				Hodnoty indikátorů					Odůvodnění jakým způsobem byly hodnoty stanoveny
		Program	Prioritní osa OP / Priorita Unie	Investiční priorita OP / Prioritní oblast	Specifický cíl OP / operace PRV	Kód NČI2014+	Název indikátoru	Měrná jednotka	Typ indikátoru (výstup/výsledek)	Výchozí hodnota	Datum výchozí hodnoty	Cílová hodnota	Datum cílové hodnoty	Milník 31.12.2018 (je-li ŘO vyžadován)	
SC 1.1	O 1.1.1	OP Z	2	IP 3	2.3.1.	6 00 00	Celkový počet účastníků	osoby	výstup	0	2017	320	2022	Ne	Kalkulace Sociálního ústavu KT a Charity na poskytovanou sociální službu ve smyslu zákona 108/2006 Sb. vychází v cenách pro rok 2015 v rozmezí 4 400,- Kč – 4 800,- Kč na jednu osobu/rok tj. 9,21 mil.za plánované období
	O 1.1.1	OP Z	2	IP 3	2.3.1.	67001	Kapacita podpořených služeb	místa	výstup	0	2017	5	2022	Ne	Ve dvou výzvěch plánujeme podpořit celkem 4,5 úvazku sociálních pracovníků na 6 let. Průměrná hrubá měsíční

															<p>mzda (bez odvodů) jednoho pracovníka je 21 351,- Kč. Cílová hodnota indikátoru je stanovena s ohledem na výši alokace na opatření na hodnotu 5 (okamžitá kapacita) se 4,5 úvazky. Předpokládá se, že jeden pracovník obslouží cca 1 klienta denně po dobu 6 let (půl úvazek – lehčí případy).</p>
O 1.1.1	OP Z	2	IP 3	2.3.1.	67010	Využívání podpořených služeb	osoby	výsledek	0	2017	320	2022	Ne	<p>Konečné využívání podpořených služeb vychází z jejich kapacity a dostupných finančních prostředků dle indikátoru 6 00 00.</p>	
O 1.1.1	OP Z	2	IP 3	2.3.1.	67315	Bývalí účastníci projektů v oblasti sociálních služeb,	osoby	výsledek	0	2017	240	2022	Ne	<p>Vychází se z údajů poskytnutých</p>	

							u nichž služba naplnila svůj účel								Sociálním ústavem Klatovy, kde je zpravidla úspěšnost 75%
O 1.1.1	OP Z	2	IP 3	2.3.1.	67310	Bývalí účastníci projektů, u nichž intervence formou sociální práce naplnila svůj účel	osoby	výsledek	0	2017	240	2022	Ne	Vychází se z údajů poskytnutých Sociálním ústavem Klatovy, kde je zpravidla úspěšnost 75%	
O 1.1.1	OP Z	2	IP 3	2.3.1.	62200	Počet projektů zaměřených na orgány veřejné správy a veřejné služby na celostátní, regionální a místní úrovni	projekty	výstup	0	2017	2	2022	Ne	Na základě výstupu komunitního jednání rozvoje území MAS	
O 1.1.2	OP Z	2	IP 3	2.3.1.	6 00 00	Celkový počet účastníků	osoby	výstup	0	2017	215	2022	Ne	Kalkulace Sociálního ústavu KT a Charity na poskytovanou sociální službu ve smyslu zákona 108/2006 Sb. vychází v cenách pro rok 2015 v rozmezí 4 400,- Kč – 4 800,- Kč na jednu osobu/rok tj. 6,1 mil.za plánované období	

	O 1.1.2	OP Z	2	IP 3	2.3.1.	67001	Kapacita podpořených služeb	místa	Výstup	0	2017	3	2022	Ne	Ve dvou výzvěch plánujeme podpořit celkem 3 úvazky sociálních pracovníků na 6 let. Průměrná hrubá měsíční mzda (bez odvodů) jednoho pracovníka je 21 351,- Kč. Cílová hodnota indikátoru je stanovena s ohledem na výši alokace na opatření na hodnotu 3 (okamžitá kapacita) se 3 úvazky. Předpokládá se, že jeden pracovník obslouží cca 1 klienta denně po dobu 6 let.
	O 1.1.2	OP Z	2	IP 3	2.3.1.	67010	Využívání podpořených služeb	osoby	Výsledek	0	2017	215	2022	Ne	Konečné využívání podpořených služeb vychází z jejich kapacity a dostupných finančních prostředků dle indikátoru 6 00 00.

	O 1.1.2	OP Z	2	IP 3	2.3.1.	67315	Bývalí účastníci projektů v oblasti sociálních služeb, u nichž služba naplnila svůj účel	osoby	Výsledek	0	2017	161	2022	Ne	Vychází se z údajů poskytnutých Sociálním ústavem Klatovy, kde je zpravidla úspěšnost 75%
	O 1.1.2	OP Z	2	IP 3	2.3.1.	67310	Bývalí účastníci projektů, u nichž intervence formou sociální práce naplnila svůj účel	osoby	Výsledek	0	2017	161	2022	Ne	Vychází se z údajů poskytnutých Sociálním ústavem Klatovy, kde je zpravidla úspěšnost 75%
	O 1.1.2	OP Z	2	IP 3	2.3.1.	62200	Počet projektů zaměřených na orgány veřejné správy a veřejné služby na celostátní, regionální a místní úrovni	projekty	výstup	0	2017	2	2022	Ne	Na základě výstupu komunitního jednání rozvoje území MAS
SC 1.2	O 1.2.1	IROP	4	9d	4.1	6 75 10	Kapacita služeb a sociální práce	klienti	výsledek	50	2017	350	2023	Ne	Na základě analýzy podkladů sociálního ústavu KT a Charity
						5 54 01	Počet podpořených zázemí pro služby a sociální práci	zázemí	Výstup	0	2017	3	2023	Ne	Hodnota dle průměrného nákladu ve výši 1 mil. Kč/osoba (celkem 36 osob) V částce je zohledněna investiční nutnost pořízení nemovitosti.

															Jedná se o pořízení budov (ve výši cca 2 mil. Kč tj. cca 16% z celkových nákladů) + náklady na úpravu pro potřeby poskytování soc. služeb
						5 54 02	Počet poskytovaných druhů sociálních služeb	služby	Výstup	0	2017	2	2023	Ne	Poskytovány budou služby dle zákona 108/2006 Sb. (odlehčovací pobytové a ambulantní) Hodnota viz indikátor 5 54 01
						6 75 10	Kapacita služeb a sociální práce	klienti	výsledek	50	2017	350	2023	Ne	Na základě analýzy podkladů sociálního ústavu KT a Charity
	O 1.2.2	IROP	4	9d	4.1	5 54 01	Počet podpořených zázemí pro služby a sociální práci	zázemí	výstup	0	2017	2	2023	Ne	Podpořená zázemí (celkem 2) budou pracovat s mobilním vybavením ve výši cca 3,3 mil. Kč (5 spec. vozů (1 vůz cca 650 000 Kč))
						5 54 02	Počet poskytovaných druhů sociálních	služby	výstup	0	2017	1	2023	Ne	Poskytovány budou služby dle zákona 108/2006

							služeb							Sb. (terénní) Hodnota viz indikátor 5 54 01	
SC 1. 3	O 1.3.1	IROP	4	9d	4.1	1 04 11	Míra nezaměstnanosti osob s nejnižším vzděláním	%	výsledek	28,5	31.12. 2012	22%	31.12. 2023	Ne	Přebíraná hodnota z programového dokumentu IROP
						1 01 05	Počet nových podniků	podniky	výstup	0	2017	2	2023	Ne	Jedná se o nově vytvářené podniky. Financování viz indikátor 1 00 00
						1 00 00	Počet podniků pobírající podporu	podniky	výstup	0	2017	2	2023	1	Při průměrném nákladu 400 tis. Kč a 8 prac. silách je počítáno na 2 soc. podniky (3,2 mil. Kč)
						1 01 02	Počet podniků pobírající granty výchozí	podniky	výstup	0	2017	2	2023	Ne	Jedná se o nově navrhované sociální podniky pokrývající služby, které v současné době nejsou k dispozici
						1 03 00	Soukromé investice odpovídající veřejné podpoře podniků (granty)	Eur	výstup	0	2017	5545	2023	Ne	Jedná se o nově navrhované sociální podniky pokrývající služby, které v současné době nejsou k dispozici
						1 04 00	Zvýšení zaměstnanosti	FTE	výstup	0	2017	8	2023	Ne	Při průměrném nákladu 400 tis.

							v podporovaných podnicích								Kč je počítáno s 8 prac. silami ve 2 soc. podnicích (3,2 mil. Kč)
						1 04 03	Zvýšení zaměstnanosti v podporovaných podnicích se zaměřením na znevýhodněné skupiny	FTE	výstup	0	2017	8	2023	Ne	Týká se znevýhodněných skupin, jako jsou zdravotně postižení, ženy na mateřské dovolené nebo znevýhodnění z důvodu věku
SC 2.1	Fiche 2.1.1	PRV	2	2A	M04	93701	Počet podpořených podniků	podniky	výstup	0	2017	22	2022	Ne	Projektové karty obcí zemědělců s vyčíslenými náklady na stroje nebo technologie
	Fiche 2.1.1	PRV	2	2A	M04	94800	Pracovní místa vytvořená	osoby	výsledek	0	2017	2	2022	Ne	Projektové karty s vyčíslenými náklady obcí, zemědělců s potřebami nových technologií
	Fiche 2.1.2	PRV	3	3A	M04	93701	Počet podpořených podniků/příjemců	podniky	výstup	0	2017	3	2022	Ne	Projektové karty zemědělců s náklady na technologie
	Fiche 2.1.2	PRV	3	3A	M04	94800	Pracovní místa vytvořená	osoby	výsledek	0	2017	4	2022	Ne	Projektové karty s vyčíslenými náklady, komunitní projednání

	Fiche 2.1.3	PRV	2	2C	M08	93701	Počet podpořených podniků/příjemců	podniky	výstup	0	2017	3	2022	Ne	Projektové karty s vyčíslením nákladů na lesní hospodaření
	Fiche 2.1.3	PRV	2	2C	M08	94800	Pracovní místa vytvořená	osoby	výsledek	0	2017	1	2022	Ne	Projektové karty s vyčíslenými náklady, komunitní projednání
SC 2.2	Fiche 2.2.1	PRV	6	6A	M06	93701	Počet podpořených podniků/příjemců	podniky	výstup	0	2017	10	2022	Ne	Na základě analýzy potřeb a konkrétních projektových karet s vyčíslenými náklady
	Fiche 2.2.1	PRV	6	6A	M06	94800	Pracovní místa vytvořená	osoby	výsledek	0	2017	6	2022	Ne	Na základě analýzy potřeb a konkrétních projektových karet s vyčíslenými náklady
	Fiche 2.2.2	PRV	1	1A,1C	M01	92301	Počet účastníků vzdělávání	osoby	výstup	0	2017	100	2022	Ne	Na základě analýzy potřeb a požadavků poradenských firem
SC 3.1	Fiche 3.1.1	PRV	2	2A	M04	93701	Počet podpořených podniků/příjemců	podniky	výstup	0	2017	3	2022	Ne	Na základě projektových karet obcí s vyčíslenými náklady
	Fiche 3.1.2	PRV	4	4A	M08	92702	Počet podpořených operací/akcí	Akce/operace	výstup	0	2017	3	2022	Ne	Na základě projektových karet obcí s vyčíslenými

															náklady
	Fiche 3.1.2	PRV	4	4A	M08	93001	Celková plocha	ha	výstup	0	2017	2	2022	Ne	Na základě projektových karet obcí s vyčíslenými náklady
	Fiche 3.1.3	PRV	2	2C	M04	93701	Počet podpořených podniků/příjemců	podniky	výstup	0	2017	3	2022	Ne	Na základě projektových karet obcí s vyčíslenými náklady
	Fiche 3.1.4	PRV	4	4B,4C	M08	93701	Počet podpořených podniků/příjemců	podniky	výstup	0	2017	2	2022	Ne	Na základě projektových karet obcí s vyčíslenými náklady
	Fiche 3.1.4	PRV	4	4B,4C	M08	93001	Celková plocha	ha	výstup	0	2017	3	2022	Ne	Na základě projektových karet obcí s vyčíslenými náklady
SC 3.2	O 3.2.1	IROP	4	9d	4.1	7 51 20	Podíl veřejné osobní dopravy na celkových výkonech v osobní dopravě	%	výsledek	30	31.12. 2011	35	31.12. 2023	Ne	Přebíraná hodnota z programového dokumentu IROP
						7 50 01	Počet realizací vedoucích ke zvýšení bezpečnosti v dopravě	Realizace	výstup	0	2017	4	2023	Ne	V předprojektové přípravě potenciálních žadatelů je průměrný náklad 2 – 4 mil./km

															podle typu chodníku včetně přechodu a podkladu (měkký podklad až zpevněný) Hodnota dle průměrného nákladu ve výši 2 - 4 mil. Kč/1 x realizace
SC 3.3	O 3.3.1	IROP	4	9d	4.1	5 75 20	Počet exponovaných území s nedostatečnou připraveností složek IZS	území	výsledek	0	2017	5	2023	Ne	Území v MAS Pošumaví (cca 5)
						5 75 01	Počet nových a modernizovaných objektů sloužících složkám IZS	objekty	výstup	0	2017	1	2023	1	Vybudování nové stavby garáží u stávajícího objektu do výše 6 mil. Kč
						5 70 01	Počet nové techniky a věcných prostředků složek IZS	Jednoprvkové sety	výstup	0	2017	6	2023	Ne	Pořízení jednoprvkového setu dle HZS činí cca 900 tis. Kč (6 setů) Např. speciál. automobil. žebřík s kloubovým ramenem, soupravy pro nouzové

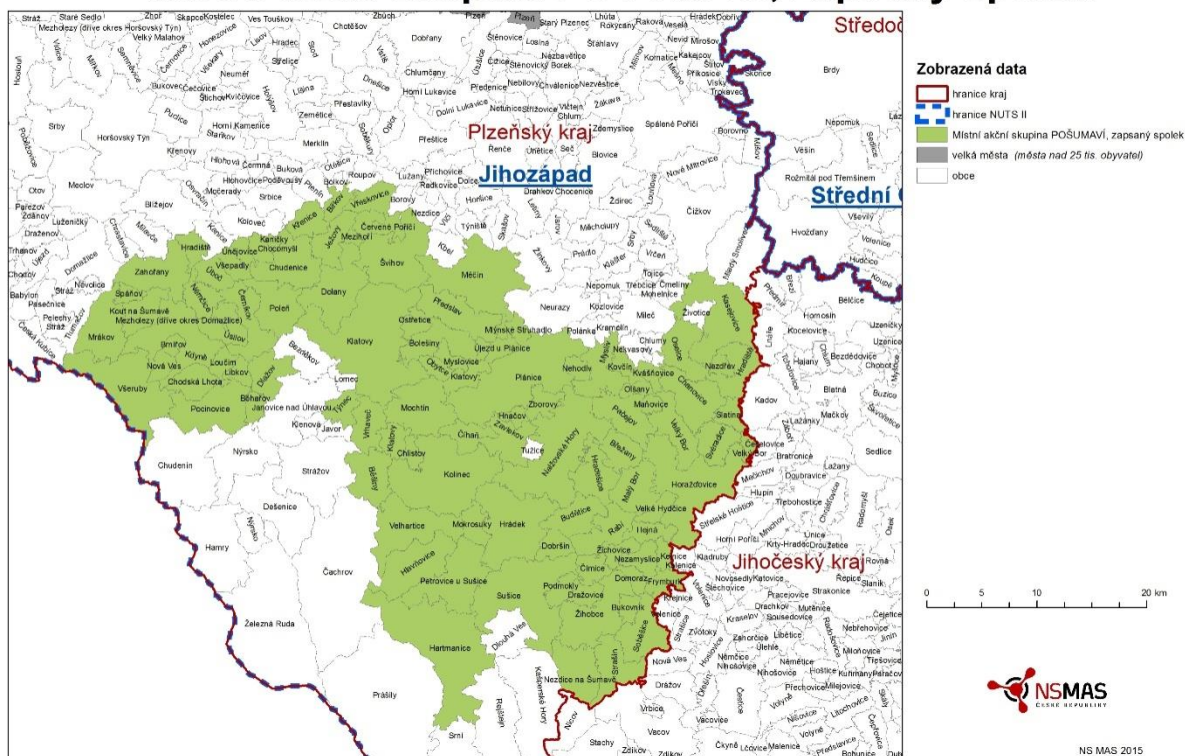
															zastřešení obytných budov atd.
SC 3.4	O 3.4.1	IROP	4	9d	4.1	9 10 10	Počet návštěv kulturních památek a památkových institucí zpřístupněných za vstupné	Návštěvy/rok	výsledek	26 553 793	31.12. 2013	27 500 000	31.12. 2023	Ne	Přebíraná hodnota z programového dokumentu IROP
						9 05 01	Počet revitalizovaných památkových objektů	objekty	výstup	0	2017	5	2023	2	Hodnota milníku se týká 2 objektů (drobné doprovodné stavby) s nákladem 10 mil. Kč. Celkový výstup je 5 objektů s nákladem 28 mil. Kč (údaje z NPÚ)
						9 10 05	Zvýšení očekávaného počtu návštěv podporovaných kulturních a přírodních památek a atrakcí	návštěvy/rok	výstup	0	2017	100	2023	Ne	V důsledku obnovy a rekonstrukcí zpravidla parkových staveb dojde ke zvýšení jejich atraktivity a lze reálně předpokládat zvýšený počet návštěvníků

						9 06 01	Počet revitalizací přírodního dědictví	revitalizace	výstup	0	2017	2	2023	Ne	2 objekty NKP budou revitalizovat parky. Požadované náklady jsou ve výši 10 mil. Kč.
SC 3.5	O 3.5.1	IROP	4	9d	4.1	9 02 10	Plocha území pokrytá územním plánem, regulačním plánem a územní studií	Km2	výsledek	0	2017	37,86	2023	Ne	Na základě projektových karet obcí a komunitních projednání
						9 02 00	Počet územních plánů, regulačních plánů a územních studií	dokumenty	výstup	0	2017	2	2023	1	Vzhledem k finančním možnostem MAS lze pro tyto účely poskytnout podporu ve výši 1 mil. Kč.
						9 02 02	Počet regulačních plánů	plány	výstup	0	2017	1	2023	Ne	Hodnota dle průměrného nákladu ve výši 500 tis. Kč/1 x regulační plán ORP (pouze území MAS Pošumaví) Odpovídá odhadované výši potenciálních žadatelů.
						9 02 04	Počet územních studií – veřejná infrastruktura	studie	výstup	0	2017	1	2023	Ne	Hodnota dle průměrného nákladu ve výši cca 500 tis. Kč/1 x územní studie

														(dopravní) (pouze území MAS Pošumaví) Odpovídá odhadované výši potenciálních žadatelů.	
SC 4.1	O 4.1.1	IROP	4	9d	4.1	5 00 30	Podíl osob předčasně opouštějících vzdělávací systém	%	výsledek	5,4	31.12. 2013	5	31.12. 2023	Ne	Přebíraná hodnota z programového dokumentu IROP
						5 00 00	Počet podpořených vzdělávacích zařízení	zařízení	výstup	0	2017	12	2023	4	Na základě komunitního projednávání se zřizovateli a řediteli škol se předpokládají 3 rekonstrukce (13,5 mil. Kč) a 9 modernizací učeben a zařízení (6,5 mil. Kč)
						5 00 20	Podíl tříletých dětí umístěných v předškolním zařízení	%	výsledek	77,3	2017	90,5	2023	Ne	Náklady viz indikátor 5 00 00
						5 00 01	Kapacita podporovaných zařízení péče o děti nebo vzdělávacích zařízení	osoby	výstup	0	2017	150	2023	Ne	Náklady viz indikátor 5 00 00

						5 01 20	Počet osob využívající zařízení péče o děti do 3 let	osoby	výsledek	0	2017	20	2023	Ne	Náklady viz indikátor 5 00 00
SC 5.1	Fiche 5.1.1	PRV	6	4c	M19	92501	Celkové veřejné výdaje	EUR	výstup	0	2017	130 707	2023	Ne	Na základě partnerských dohod

Místní akční skupina POŠUMAVÍ, zapsaný spolek



Zdroj: NS MAS ČR

Obce v regionu působnosti MAS Pošumaví a jejich místní části

Obec	Statut	Mikroregion	Místní části
Běhařov	obec	Kdyňsko	Běhařov, Úborsko
Běšiny	obec	Střední Pošumaví	Běšiny, Hořákov, Hubenov, Kozí, Rajské, Úloh
Biřkov	obec	Běleč	Biřkov, Zderaz
Bolešiny	obec	Plánicko	Bolešiny, Domažličky, Kroměždice, Pečetín, Slavošovice, Újezdec
Brnířov	obec	Kdyňsko	Brnířov
Břežany	obec	Slavník	Břežany
Budětice	obec	Pošumaví	Budětice, Lipová Lhota, Vlkonice
Bukovník	obec	Pošumaví	Bukovník
Černíkov	obec	Kdyňsko	Černíkov, Nevděk, Rudoltice,

			Slavíkovice, Vílov
Červené Poříčí	obec	Běleč	Červené Poříčí
Číhaň	obec	Plánicko	Číhaň, Nový Dvůr, Plánička
Čímice	obec	Pošumaví	Čímice
Dlažov	obec	Kdyňsko	Buková, Dlažov, Miletice, Nová Víska, Soustov, Vráž
Dobršíň	obec	Pošumaví	Dobršíň
Dolany	obec	Běleč	Andělice, Balkovy, Dolany, Malechov, Řakom, Sekrýt, Svrčovec, Výrov
Domoraz	obec	Pošumaví	Domoraz
Dražovice	obec	Pošumaví	Dražovice
Frymburk	obec	Pošumaví	Frymburk, Damětice
Hartmanice	město	Střední Pošumaví	Dobrá Voda, Dolejší Krušec, Dolejší Těšov, Hartmanice, Hořejší Krušec, Hořejší Těšov, Chlum, Javoří, Keply, Kochánov, Kříženec, Kundratice, Loučová, Malý Radkov, Mochov, Palvinov, Prostřední Krušec, Štěpanice Světlá, Trpěšice, Vatětice, Vlastějov, Zálužice
Hejná	obec	Prácheňsko	Hejná
Hlavňovice	obec	Střední Pošumaví	Častonice, Čeletice, Cihelna, Horní Staňkov, Javoříčko, Libětice, Milínov, Pích, Přestanice, Puchverk, Radostice, Suchá, Zámýšl, Zvíkov
Hnačov	obec	Plánicko	Hnačov
Horažďovice	město	Prácheňsko	Babín, Boubín, Horažďovická Lhota, Komušín, Svaté Pole, Třebomyslice, Veřechov
Hrádek	obec	Střední Pošumaví	Čejkovy, Čermná, Hrádek, Kašovice, Odolenov, Tedražice, Zbynice
Hradešice	obec	Slavník	Hradešice, Černíč, Smrkovec

Hradiště	obec	Prácheňsko	Bezděkov, Zahorčičky
Chanovice	obec	Prácheňsko	Černice, Defurovy Lažany, Dobrotice, Holkovice, Chanovice, Újezd u Chanovic
Chlístov	obec	Střední Pošumaví	Chlístov
Chocomyšl	obec	Běleč	Chocomyšl
Chodská Lhota	obec	Kdyňsko	Chodská Lhota
Chudenice	městys	Běleč	Bezpravovice, Býšov, Chudenice, Lučice, Slatina
Ježovy	obec	Běleč	Ježovy, Chlumská, Trnčí
Kaničky	obec	Běleč	Kaničky
Kasejovice	město	Kasejovice	Chloumek, Kasejovice, Kladrubce. Podhůří, Polánka, Přebudov, Řesanice, Újezd u Kasejovic
Kdyně	město	Kdyňsko	Chloumek, Kasejovice, Kladrubce. Podhůří, Polánka, Přebudov, Řesanice, Újezd u Kasejovic
Kejnice	obec	Kejnice	Kejnice, Karlovce
Klatovy	město	Klatovy	Beňovy, Čínov, Dehtín, Dobrá Voda, Drslavice, Habartice, Kal, Klatovy, Kosmáčov, Křištín, Kvaslice, Kydliny, Lažánky, Luby, Otín, Pihovice, Sobětice, Střeziměř, Štěpánovice, Tajanov, Točnick, Tupadly, Věckovice, Vícenice, Vítkovice
Kolinec	městys	Střední Pošumaví	Bernartice, Boříkovy, Brod, Buršice, Hradiště, Javoří, Jindřichovice, Kolinec, Lukoviště, Malonice, Mlázovy, Podolí, Sluhov, Střítež, Tajanov, Tržek, Ujčín, Vlčkovice
Kout na Šumavě	obec	Kdyňsko	Kout na Šumavě, Nový Dvůr, Starý Dvůr
Kovčín	obec	Slavník	Kovčín

Křenice	obec	Běleč	Křenice, Kámen, Přetín
Kvášňovice	obec	Slavník	Kvášňovice
Libkov	obec	Kdyňsko	Libkov
Loučim	obec	Kdyňsko	Loučim
Malý Bor	obec	Slavník	Malý Bor, Hliněný Újezd, Malé Hydčice, Týnec
Maňovice	obec	Slavník	Maňovice
Měčín	město	Měčínsko	Měčín, Bíluky, Hráz, Nedanice, Nedaničky, Osobovy, Petrovice, Radkovice, Třebýcina
Mezholezy	obec	Kdyňsko	Mezholezy
Mezihoří	obec	Běleč	Mezihoří
Mlýnské Struhadlo	obec	Plánicko	Mlýnské Struhadlo
Mochtín	obec	Střední Pošumaví	Bystré, Hoštice, Hoštičky, Kocourov, Lhůta, Mochtín, Nový Čestín, Srbice, Těšetiny, Újezdec
Mokrosuky	obec	Střední Pošumaví	Lešišov, Mokrosuky
Mrákov	obec	Kdyňsko	Mlýneček, Mrákov, Nový Klíčov, Smolov, Starý Klíčov
Myslív	obec	Slavník	Myslív, Loužná, Milčice, Nový Dvůr
Myslovice	obec	Plánicko	Myslovice
Nalžovské Hory	město	Slavník	Krutěnice, Letovy, Miřenice, Nalžovy, Neprochovy, Otěšín, Sedlečko, Stříbrné Hory, Těchonice, Ústaleč, Velenovy, Zahrádka, Žďár,
Nehodív	obec	Plánicko	Nehodív
Němčice	obec	Běleč	Němčice, Ulíkov
Nezamyslice	obec	Pošumaví	Nezamyslice
Nezdice na Šumavě	obec	Pošumaví	Nezdice na Šumavě, Ostružno, Pohorsko, Ždánov
Nezdřev	obec	Prácheňsko	Nezdřev

Nová Ves	obec	Kdyňsko	Nová Ves
Obytce	obec	Plánicko	Obytce
Olšany	obec	Slavník	Olšany
Oselce	obec	Prácheňsko	Kotouň, Nová Ves, Oselce
Ostřetice	obec	Měčínsko	Makalovy, Ostřetice
Pačejov	obec	Slavník	Pačejov, Pačejov-nádraží, Strážovice, Týřovice, Velešice
Petrovice u Sušice	obec	Střední Pošumaví	Petrovice u Sušice, Břetětice, Částkov, Dolní Kochánov, Františkova Ves, Chamutice, Jiříčná, Kojšice, Maršovice, Nová Víska, Pařezí, Posobice, Rovná, Strunkov, Svojšice, Trsice, Vojetice, Žikov
Plánice	město	Plánicko	Bližanovy, Křížovice, Kvasetice, Lovčice, Mlynářovice, Nová Plánice, Plánice, Pohoří, Štipoklasy, Vracov, Zbyslav, Zdebořice
Pocinovice	obec	Kdyňsko	Orlovice, Pocinovice
Podmokly	obec	Pošumaví	Podmokly
Poleň	obec	Běleč	Poleň, Mlýnec, Poleňka, Pušperk, Zdeslav
Předslav	obec	Měčínsko	Hůrka, Makov, Měcholupy, Němčice, Petrovičky, Předslav, Třebíšov
Rabí	město	Pošumaví	Bojanovice, Čepice, Rabí
Slatina	obec	Prácheňsko	Slatina
Soběšice	obec	Pošumaví	Soběšice, Damič, Mačice
Spáňov	obec	Kdyňsko	Spáňov
Strašín	obec	Pošumaví	Strašín, Maleč, Nahořánky, Věštín, Zuklín
Sušice	město	Sušice	Albrechtice, Červené Dvorce, Divišov, Dolní Staňkov, Humpolec, Chmelná, Milčice, Nuzerov, Rok, Stráž, Sušice (Sušice I), Sušice-Dolní

			Předměstí (Sušice II), Sušice-Horní Předměstí (Sušice III), Volšovy, Vrabcov, Záluží
Svéradice	obec	Prácheňsko	Svéradice
Švihov	město	Běleč	Bezděkov, Jíno, Kaliště, Kamýk, Kokšín, Lhovice, Stropčice, Švihov, Těšnice, Třebýcinka, Vosí
Týnec	obec	Střední Pošumaví	Horní Lhota, Loreta, Rozpáralka, Týnec
Úboč	obec	Běleč	Úboč
Újezd u Plánice	obec	Plánicko	Újezd u Plánice
Únějovice	obec	Běleč	Únějovice
Úsilov	obec	Kdyňsko	Úsilov
Velhartice	obec	Střední Pošumaví	Velhartice, Braníčov, Drouhavec, Hory Matky Boží, Chotěšov, Jarkovice, Konín, Nemilkov, Radvanice, Stojanovice, Tvrdošlav
Velké Hydčice	obec	Prácheňsko	Velké Hydčice
Velký Bor	obec	Prácheňsko	Jetenovice, Slivonice, Velký Bor
Vrhavěč	obec	Střední Pošumaví	Malá Víška, Neznašovy, Radinovy, Vrhavěč
Vřeskovice	obec	Běleč	Mstice, Vřeskovice
Všepadly	obec	Běleč	Všepadly
Všeruby	obec	Kdyňsko	Brůdek, Hájek, Hyřov, Chalupy, Kosteliště, Maxov, Pláně, Pomezí, Studánky, Všeruby
Zahořany	obec	Kdyňsko	Bořice, Hříchovice, Oprechtice, Sedlice, Stanětice, Zahořany
Zavlekov	obec	Plánicko	Zavlekov, Mladice, Plichtice, Skránčice, Vlčnov
Zborovy	obec	Plánicko	Zborovy
Žihobce	obec	Pošumaví	Bešetín, Bílenice, Kadešice, Rozsedly, Šimanov, Žihobce

Žichovice	obec	Prácheňsko	Žichovice
-----------	------	------------	-----------

Příloha č. 3: Popis postupu zapojení komunity do vypracování strategie

Místní akční skupina Pošumaví od počátku svého vzniku uplatňuje při své práci metodu LEADER (Liaison Entre Actions de Développement de l'Économie Rurale). Jedná se o princip partnerství veřejného, podnikatelského a neziskového sektoru. Znamená to, že lidé, kteří žijí a pracují v území její působnosti, mohou svojí aktivitou rozvoj tohoto regionu ovlivnit (přístup bottom-up zdola nahoru).

Podobné principy zaujímá komunitně vedený místní rozvoj (CLLD), který je zaměřen na zvýšení kvality života ve venkovských oblastech a aktivizaci místního potenciálu. Zapojením místních účastníků se rozumí místní populace jako celek, hospodářské a sociální zájmové skupiny a reprezentativní veřejné a soukromé instituce. Jedná se o zajištění aktivit souvisejících s určením potřeb území, které povedou k řešení lokálních problémů, využití potenciálu a naplňování potřeb území v podobě lepší dostupnosti škol, zaměstnání a jiných služeb, zvýšení zaměstnanosti v území, zlepšení životního prostředí. CLLD umožňuje zapojení občanů na místní úrovni pro řešení sociálních, společenských a ekonomických problémů.

MAS Pošumaví využila svých zkušeností s komunitním projednáváním z předchozího období. V rámci některých projektů z Evropského sociálního fondu, kde byla MAS spolu řešitelem, byly metody komunitního projednávání se zapojením odborné i laické veřejnosti do rozhodování o rozvoji regionu zařazeny jako jejich povinná součást. Kromě toho využila i návrhů expertů, které se k problematice regionálního rozvoje vztahovaly.

Informace o potřebách regionu byly získávány následujícími metodami:

- dotazníkovým šetřením
- pořádáním komunitních setkávání
- kartami projektů
- informováním veřejnosti prostřednictvím webové stránky MAS Pošumaví,

- Facebooku
- tištěných periodik
- expertní studií

Dotazníkové šetření

dotazníkové šetření bylo prováděno na přelomu let 2013 a 2014. Byly zpracovány tři typy selektivních dotazníků – pro veřejnou správu, neziskový sektor a podnikatele a jeden dotazník obecný. Dotazníkové šetření bylo postupně vyhodnocováno a jeho výsledky byly zapracovány do analytické části strategie.

Cíl šetření

Cílem šetření bylo zjistit v obecné formě nejen potřeby jednotlivých sektorů (veřejná správa, podnikatelé, NNO), ale i celkovou náladu a připravenost regionu pro další komunitní projednávání.

Forma dotazování

Dotazníky obsahovaly předem připravené teze a respondenti je hodnotili známkami 1 – 5 jako ve škole. Dotazníky byly šířeny nejen po linii členské základny, ale byly rozesílány i emailem na databázi adres, kterou má kancelář MAS Pošumaví k dispozici. Zároveň byly distribuovány na akcích pořádaných MAS nebo jeho partnery. Jednalo se zejména o akce související s koordinací soutěže Regionální potravina Plzeňského kraje, kde je MAS Pošumaví partnerem a které pro jejich charakter navštěvuje velké množství osob z regionu její působnosti. Cílovými skupinami respondentů byli jak občané všech věkových kategorií, tak zejména zástupci místní veřejné správy, podnikatelů a neziskového sektoru.

Zpracování dat

Vyplněné dotazníky byly zpracovány v programu Microsoft Excel. Standardizované otázky byly za veřejnou správu sumarizovány po jednotlivých mikroregionech, a následně vyhodnocovány za celé území MAS. Tato metoda byla zvolena kvůli odlišné velikostní struktuře jednotlivých mikroregionů a členských měst. Zároveň se nepodařilo z mikroregionu Střední Pošumaví získat potřebný počet dotazníků, aby bylo možno vypovídajícím způsobem

vyhodnotit získané údaje. Do celkových vyhodnocení potřeb regionu byly z tohoto území vzaty výstupy z komunitního projednání v Hartmanicích ze dne 28. 4. 2014.

Za podnikatelské subjekty a NNO byla získaná data shrnuta do tabulky za celé území MAS. Volné výpovědi byly sumarizovány do globálnějších celků a zahrnuty do SWOT analýzy.

Celkem bylo pro potřeby průzkumu použitelných 198 dotazníků.

Výsledky šetření za veřejnou správu

Hodnocená potřeba	Běleč	Kasejovice	Kdyňsko	Klatovy	Měčínsko	Plánicko	Prácheňsko	Sušice	Střední Pošumaví
Stav technické infrastruktury	3,21	2,00	3,8	2,00	2,50	3,58	3,20	1,00	mikroregion nedodal relevantní údaje pro objektivní hodnocení
Stav komunikací	3,32	3,00	3,43	3,00	3,00	3,58	3,20	2,00	
Dopravní obslužnost	2,47	2,00	2,14	2,50	3,00	2,83	3,40	3,00	
Vybavenost obce a služby v ní	2,89	2,00	3,00	2,00	4,00	3,00	2,60	2,00	
Bydlení	2,56	2,00	2,43	2,50	2,50	2,92	3,60	1,00	
Odpadové hospodářství a nakládání s odpady	2,26	1,00	2,57	1,50	2,00	2,50	2,00	2,00	
Ochrana ovzduší	2,68	1,00	2,86	2,50	2,50	3,00	3,20	2,00	
Čistota pitné vody	2,47	1,00	2,71	2,00	2,00	2,58	1,60	2,00	
Čistota pozemních vod	2,45	0	2,86	2,00	2,50	2,78	2,80	2,00	
Čištění vody	2,39	1,00	2,67	2,00	2,00	3,82	3,40	2,00	
Protierozní opatření	3,11	2,00	2,86	3,00	4,00	2,82	2,80	2,00	
Zadržování vody v krajině	3,17	2,00	2,71	3,00	4,00	2,92	2,80	2,00	
Zeleň v krajině a v sídlech	2,05	2,00	2,00	2,00	2,00	2,42	2,40	3,00	
Napojení na energetické zdroje	1,89	2,00	1,86	1,50	2,00	2,83	1,80	2,00	
Využívání obnovitelných zdrojů energie	2,67	2,00	3,14	3,00	2,50	3,17	2,80	2,00	
Život v obcích - spolky	2,05	2,00	2,43	1,50	1,50	2,08	2,20	1,00	
Kulturní a sportovní vybavenost a aktivity	2,84	1,00	2,43	1,50	2,00	2,42	2,50	1,00	
Sociální a zdravotní služby	2,79	2,00	2,57	1,00	3,00	2,67	2,80	1,00	

Podnikání, výroba a zaměstnanost	2,95	2,00	3,14	4,00	3,00	3,25	3,80	2,00	
Vzdělávání a školství	2,38	2,00	1,86	1,00	2,00	2,09	2,60	1,00	
Řízení obcí, informovanost a spolupráce	2,26	2,00	2,14	2,00	2,50	2,58	2,20	1,00	
Bezpečnost	2,95	2,00	2,71	2,00	3,00	2,58	3,20	2,00	
Turistický ruch	2,59	4,00	2,29	2,00	3,50	3,08	3,20	1,00	
V kterých oblastech má území rozvoj. potenciál									
Odpadové hospodářství	2,58	1,00	3,33	1,50	3,50	3,09	2,80	2,00	
Výroba a zaměstnanost	3,06	2,00	3,14	4,00	3,00	3,42	3,60	4,00	
Podnikání	3,12	2,00	3,43	3,00	3,00	3,08	3,00	2,00	
Z toho cestovní ruch	2,78	4,00	3,14	2,00	3,00	3,27	3,00	2,00	
Kultura a sport	2,72	1,00	3,00	1,50	2,50	2,67	2,75	1,00	
Spolky s rozvojovým potenciálem	2,41	2,00	3,00	2,00	2,00	2,33	2,75	2,00	
Vlastní prostředky ke spolufinancování	Cca 10 %	Cca 70 %	Cca 30 %	Cca 20 %	Cca 30 %	Cca 10 %	Cca 30 %	Cca 30 %	

Výsledky šetření za podnikatelské subjekty a NNO.

Spolky a podnikatelé	Problémy	Potřeby
	<ul style="list-style-type: none"> - špatný stav komunikací kvůli kamionové dopravě - chybí služby v obcích – např. prodejna s průmyslovým zbožím, stavebniny - chybí pojízdná sběrna čistírny - někdy ne příliš dobré podmínky pro místní podnikatele - málo informací od zástupců kraje - drogová a kriminální problematika - lépe udělat informační systém ve městech, např. cedulky i v cizojazyčné se směrčkami k atraktivitám - malá finanční podpora spolků - nezájem a nízká kvalita sportu ze strany 	<ul style="list-style-type: none"> - vyloučit kamionovou dopravu z místních komunikací a mezi domy - oprava místních komunikací - zlepšit služby v obcích - zlepšit podmínky pro místní podnikatele, aby byla zajištěna zaměstnanost místních obyvatel - uspořádat besedy a informovat občany, jak krajští zastupitelé zastupují své voliče - lepší práce PČR, funkční kamerový systém - posílení PČR - výroba informačních směrvek

	mladé generace - málo včelstev na rozlohu obce - nezájem obyvatel o spolkovou činnost - špatná neekologická topiva v zimním období - enormní legislativní zátěž podnikatelů - enormní legislativní zátěž spolků - vznik černých skládek - nemožnost konkurovat obchodním řetězcům - málo regionálních podnikatelů - klesající kvalifikovanost zaměstnanců - existence černého trhu s pracovními silami - nízká podpora firem z místa či regionu	- zvýšit finanční podporu spolkům - zefektivnění sportovních a kulturních aktivit - posílení včelstev v obvodu obce - motivace obyvatel o spolkovou činnost - obnova kotlů – ekologické - omezit legislativu u podnikatelů, vytvořit stabilní podnikatelské prostředí - omezit legislativu u spolků - odstranění černých skládek - zvýšit počet regionálních podnikatelů - zvyšování kvalifikace zaměstnanců - zvýšit podporu místních firem
--	--	--

Představitelé veřejné správy hodnotili na celém území jako potřebnou opravu místních komunikací, rozvoj pracovních míst a podnikání zejména v cestovním ruchu, protipovodňová opatření a opatření proti erozi. Přesto si většina respondentů z této kategorie myslí, že území má rozvojový potenciál a většina z nich má možnost předfinancovat i spolufinancovat zamýšlené projekty.

Komunitní setkání

Během jednotlivých setkání se často potkávali zástupci samosprávy, drobní podnikatelé a zástupci místních neziskových organizací. Propojení veřejného, podnikatelského a neziskového sektoru je velmi důležité při řešení a stanovení priorit konkrétních problémů v rámci jedné obce, či komunity.

Kromě dotazníků vyplňovaných představiteli samospráv, nejčastěji starosty a obecními zastupiteli, byla část dotazníků vyplněna podnikateli a představiteli neziskových organizací. Další relevantní údaje od těchto osob byly získány na komunitních projednáváních, která se uskutečnila 13. 5. 2014 v Horažďovicích, 14. 5. 2014 ve Kdyni, 19. 5. 2014 v Sušici a 26. 5. 2014 v Klatovech.

Na těchto komunitních setkání se s veřejností projednávaly a upřesňovaly výsledky dotazníkových šetření. Zároveň se sbíraly nové podněty, které se stávaly relevantními

v souvislosti se zpřesňováním metodiky tvorby CLLD. Tyto poznatky se příliš nelišily od potřeb formulovaných v dotaznících, takže byla potvrzena jejich relevantnost. Na základě těchto informací byla zpracována analytická část strategie a byla z nich vytvořena osnova strategické části CLLD.

Další komunitní setkání probíhala v průběhu roku 2015, kdy bylo známo definitivní znění jednotlivých operačních programů a možnosti MAS Pošumaví se do nich zapojit.

Karty projektů

Aby bylo možno co nejprecizněji formulovat strategickou část této strategie, bylo rozhodnuto vytvořit jednoduchý tiskopis a požádat veřejnost o zapsání svého projektu, který by měl být realizován do roku 2023.

Cíl:

Náměty projektů nebyly vázány na reálné finanční prostředky jednotlivých operačních programů, ale na skutečné potřeby regionu tak, jak byly zaznamenány v dotazníku. Cílem bylo vytvořit zásobník potřebných projektů k rozvoji regionu.

Vyhodnocení a využití:

Bylo shromážděno 279 námětů na projekty ze všech oblastí. Ze všech karet byla vytvořena databáze v MS Excel a možnost financování projektů z operačních programů prostřednictvím MAS byla průběžně konzultována s předkladateli Karet projektů.

Výstupy byly v agregované formě využity při formulování jednotlivých cílů strategie a při tvorbě finančního plánu.

Internetové stránky

Na internetových stránkách MAS Pošumaví byla zřízena záložka Rozvoj venkova 2014 – 2020, kde jsou postupně zveřejňovány všechny informace týkající se nejen tvorby strategie, ale i standardizace MAS. Jednotlivé zprávy vztahující se k přípravě strategie jsou zveřejňovány na zvýrazněném místě na úvodní stránce. Zároveň jsou zde uvedeny kontakty,

na kterých se mohla veřejnost informovat průběhu příprav strategie a o možnosti zapojení se do této aktivity.

Facebook

Pro kontakt s veřejností bylo využito i prezentace na Facebooku, kde byly průběžně zveřejňovány aktuality z akcí týkajících se komunitního projednávání.

Ostatní média

O přípravě strategie CLLD a možnosti zapojení do této práce byly otištěny informace v měsíčníku Rozhled a v regionální příloze MF Dnes.

Expertní studie

V souvislosti se zpracováním strategie CLLD se objevila jako jedna z hlavních problematických oblastí ochrana proti erozi a protipovodňová opatření. Byla navázána spolupráce s VÚMOP, který zpracoval na toto téma samostatnou studii, jejíž výsledky byly následně zahrnuty do opatření strategie CLLD.

Osobní jednání a emailová korespondence

Všichni členové MAS Pošumaví a všech 99 obcí, jimi a Plzeňským krajem zřizované školy v regionu působnosti MAS byli pravidelně obesíláni informacemi o činnosti MAS a postupu prací na CLLD. Zároveň se uskutečnila celá řada individuálních jednání jak v kanceláři MAS ve Švihově a následně v Klatovech, tak na návštěvě u jednotlivých zájemců o možnostech, které úspěšné zpracování strategie nabízí.

Příloha č. 4: Analýza rizik

Programový rámec OP Zaměstnanost

Název ukazatele	Hodnocení rizika			Název opatření ke snížení významnosti rizik	Vlastník rizika
	(P)	(D)	V=P*D		
O 1.1.1 Podpora terénních a ambulantních služeb pro poskytování odborného sociálního poradenství, nízkoprahové služby, včetně prorodinných opatření					
Finanční rizika					
Změny v pravidlech pro čerpání dotací (výše spolufinancování)	1	5	5	Vytváření finančních rezerv příjemce pro dokončení projektu	Příjemce
Organizační rizika					
Organizační problémy při realizaci u příjemce	2	5	10	Důsledná kontrola realizace projektů kanceláří MAS	MAS, příjemce
Právní rizika					
Posuny v dotační politice EU (ESIF)	2	5	10	Vytváření finančních rezerv příjemce pro dokončení projektu	Příjemce
Technická rizika					
Nedostatečné vybavení kanceláře MAS, žadatelů i příjemců technickou infrastrukturou	3	3	9	Důsledné hodnocení vybavení MAS a hodnocení projektů	MAS, příjemce
Věcná rizika					
Změny zájmu venkovských aktérů o realizaci projektů s podporou ESIF	3	4	12	V hodnocení mid-term projektu zohlednit případné změny	MAS, příjemce
Opatření 1.1.2: Podpora odlehčovacích služeb pro osoby se sníženou soběstačností, sociální rehabilitace a sociálně aktivizační služby pro rodiny s dětmi					
Finanční rizika					
Změny v pravidlech pro čerpání dotací (výše spolufinancování)	1	5	5	Vytváření finančních rezerv příjemce pro dokončení projektu	Příjemce
Organizační rizika					
Významné změny v demografické struktuře obyvatelstva v území	3	5	15	V hodnocení mid-term projektu zohlednit případné změny	MAS, příjemce
Právní rizika					
Výrazné změny legislativy v oblasti sociální politiky státu	3	5	15	Sledování legislativ a včasné požadování změn v projektu	Příjemce
Technická rizika					
Nedostatečné vybavení kanceláře MAS, žadatelů i příjemců technickou infrastrukturou	3	3	9	Důsledné hodnocení vybavení MAS a hodnocení projektů	MAS, příjemce
Věcná rizika					
Nedostatečná komunikace s obcemi a NNO	3	3	9	Kontrolní činností MAS průběžně sledovat realizaci projektu	MAS, příjemce

Programový rámec PRV

Název ukazatele	Hodnocení rizika			Název opatření ke snížení významnosti rizik	Vlastník rizika
	(P)	(D)	V=P*D		
Fiche 2.1.1: Modernizace výrobních faktorů zemědělského podniku pro zlepšování ochrany krajiny, podpory inovací a zvyšování konkurenční schopnosti zemědělských podnikatelů					

Finanční rizika					
Významné makroekonomické změny (zvyšování cen vstupů, změny kurzů))	3	4	12	Schopnost příjemce dokončit projekt bez finanční podpory	Příjemce
Organizační rizika					
Organizační problémy při realizaci u příjemce	2	5	10	Důsledná kontrola realizace projektů kanceláří MAS	MAS, příjemce
Právní rizika					
Nedodržování Pravidel vydaných ŘO PRV, sankce	2	4	8	Důsledná kontrola realizace projektů kanceláří MAS	Příjemce, MAS
Technická rizika					
Poškození infrastruktury živelnými pohromami a dalšími vnějšími vlivy	3	4	12	Pokrytí rizik vhodně volenými pojištěními	Příjemce
Věcná rizika					
Neefektivní postupy při hodnocení postupu realizace SCLLD	2	4	8	Řádné nastavení kontrolních mechanismů	MAS
Fiche 2.1.: Zpracování zemědělské produkce a její uplatnění na trhu					
Finanční rizika					
Změny v pravidlech pro čerpání dotací (výše spolufinancování)	3	5	15	Zejména u menších zemědělců vytvářet finanční rezervy pro dokončení projektu	Příjemce
Organizační rizika					
Nezvládnutí hygienických problémů při realizaci u příjemce	2	5	10	Lepší příprava realizace projektů příjemcem	Příjemce
Právní rizika					
Nedodržování Pravidel vydaných ŘO PRV, sankce	3	3	9	Důsledná kontrola realizace projektů kanceláří MAS	Příjemce, MAS
Technická rizika					
Nedostatečné technické vybavení pro zpracování produkce	3	3	9	Lepší příprava realizace projektů příjemcem a jejich kontrola	Příjemce, MAS
Věcná rizika					
Změna stravovacích návyků obyvatelstva	3	4	12	V hodnocení mid-term projektu zohlednit případné změny	MAS, příjemce
Fiche 2.1.3: Podpora lesnímu hospodaření a šetrným technologiím včetně zpracování lesnických produktů					
Finanční rizika					
Významné makroekonomické změny (zvyšování cen vstupů, změny kurzů))	3	4	12	Schopnost příjemce dokončit projekt bez finanční podpory	Příjemce
Organizační rizika					
Organizační problémy při realizaci u příjemce	2	5	10	Důsledná kontrola realizace projektů kanceláří MAS	MAS, příjemce
Právní rizika					
Nedodržování Pravidel vydaných ŘO PRV, sankce	2	3	9	Důsledná kontrola realizace projektů kanceláří MAS	Příjemce, MAS
Technická rizika					
Nedostatečné technické vybavení pro lesní hospodaření	3	4	12	Lepší příprava realizace projektů příjemcem a jejich kontrola	Příjemce, MAS
Věcná rizika					
Neefektivní postupy při hodnocení postupu realizace SCLLD	3	4	12	Řádné nastavení kontrolních mechanismů	MAS
Fiche 2.2.1: Diverzifikace nezemědělských činností pro posilování venkovské ekonomiky podporou drobného podnikání, venkovské turistiky a služeb na venkově					
Finanční rizika					
Změny v pravidlech pro čerpání	2	4	8	Schopnost příjemce dokončit projekt	Příjemce

dotací (výše spolufinancování)				bez finanční podpory	
Organizační rizika					
Významné změny v potřebách obyvatel v území	2	4	8	V hodnocení mid-term projektu zohlednit změny	MAS, příjemce
Právní rizika					
Výrazné změny legislativy v oblasti podnikání	2	3	6	Schopnost příjemce dokončit projekt bez finanční podpory	Příjemce
Technická rizika					
Nedostatečné technické vybavení pro poskytování služeb	3	4	12	Lepší příprava realizace projektů příjemcem a jejich kontrola	Příjemce, MAS
Věcná rizika					
Změny zájmu venkovských obyvatel a turistů o služby	3	4	12	Průběžně provádění marketingu	MAS
Fiche 2.2.2: Zvyšování odborné úrovně podnikatelů v zemědělství pro konkurenceschopné podnikání v méně příznivých podmínkách pro zemědělství na území MAS Pošumaví					
Finanční rizika					
Změny v pravidlech pro čerpání dotací (výše spolufinancování)	2	5	10	Zvýšit spoluúčast u cílové skupiny pro vzdělávání	Příjemce
Organizační rizika					
Významné změny v potřebách zemědělců v území	2	5	10	V hodnocení mid-term projektu zohlednit změny	MAS, příjemce
Právní rizika					
Posuny v dotační politice EU (ESIF)	3	4	12	Zájem cílové skupiny získat odborné znalosti při vyšší spoluúčasti	Příjemce
Technická rizika					
Nedostatečné vybavení pro poskytování vzdělávacích aktivit	3	3	9	Lepší příprava realizace projektů příjemcem a jejich kontrola	Příjemce, MAS
Věcná rizika					
Změny zájmu cílové skupiny pro vzdělávací aktivity	3	4	12	Průběžně sledování odborných zájmů cílové skupiny	Příjemce
Fiche 3.1.1: Podpořit původní krajinný ráz obnovou polních cest na základě jejich rekonstrukce a výstavby					
Finanční rizika					
Změny v pravidlech pro čerpání dotací (výše spolufinancování)	2	5	10	Schopnost příjemce dokončit projekt bez finanční podpory	Příjemce
Organizační rizika					
Organizační problémy při realizaci u příjemce	2	5	10	Důsledná kontrola realizace projektů kanceláří MAS	MAS, příjemce
Právní rizika					
Problémy v oblasti zadávání a administrace veřejných zakázek	4	4	16	Schopnost příjemce zajistit kvalitní výběrové řízení	Příjemce
Technická rizika					
Nedostatečné stavební kapacity pro zajištění projektu	3	4	12	Lepší příprava realizace projektů příjemcem a jejich kontrola	Příjemce, MAS
Věcná rizika					
Neefektivní postupy při hodnocení postupu realizace SCLLD	2	4	8	Řádné nastavení kontrolních mechanismů	Příjemce, MAS
Fiche 3.1.2: Podpora neproduktivní funkce lesa zvýšit jeho využití pro volnočasové aktivity obyvatel Pošumaví					
Finanční rizika					
Nesplnění stanovených cílů SCLLD z důvodů nedostatku finančních prostředků	3	4	12	Schopnost příjemce dokončit projekt s vyšší mírou finanční spoluúčasti	Příjemce
Organizační rizika					
Problémy při rozdílném vlastnictví	2	5	10	Důsledná příprava projektů příjemcem	Příjemce

pozemků pro příjemce					
Právní rizika					
Nedodržování Pravidel vydaných ŘO PRV, sankce	3	3	9	Důsledná kontrola realizace projektů kanceláří MAS	Příjemce, MAS
Technická rizika					
Nedostatečné stavební kapacity pro zajištění projektu	3	4	12	Lepší příprava realizace projektů příjemcem a jejich kontrola	Příjemce, MAS
Věcná rizika					
Neefektivní postupy při hodnocení postupu realizace SCLLD	2	4	8	Řádné nastavení kontrolních mechanismů	Příjemce, MAS
Fiche 3.1.3: Podpora rekonstrukce a výstavby lesnické infrastruktury včetně obnovy nebo výstavby souvisejících objektů a technického vybavení					
Finanční rizika					
Změny v pravidlech pro čerpání dotací (výše spolufinancování)	2	5	10	Schopnost příjemce dokončit projekt bez finanční podpory	Příjemce
Organizační rizika					
Organizační problémy při realizaci u příjemce	2	5	10	Důsledná kontrola realizace projektů kanceláří MAS	MAS, příjemce
Právní rizika					
Posuny v dotační politice EU (ESIF)	4	4	16	Schopnost příjemce dokončit projekt bez finanční podpory	Příjemce
Technická rizika					
Nedostatečné stavební kapacity pro zajištění projektu	3	4	12	Mít připravené náhradní kapacity pro realizaci projektu	Příjemce
Věcná rizika					
Změna priorit pro vedení obce	3	3	9	Lepší příprava realizace projektů příjemcem a jejich kontrola	MAS, příjemce
Fiche 3.1.4: Stabilizace vodních poměrů v lesích					
Finanční rizika					
Změny v pravidlech pro čerpání dotací (výše spolufinancování)	2	5	10	Schopnost příjemce dokončit projekt bez finanční podpory	Příjemce
Organizační rizika					
Změny ve vedení obcí	3	4	12	Posuzování projektů podle důležitosti pro ochranu lesů, nezávisle na vedení obce	MAS, příjemce
Právní rizika					
Problémy v oblasti zadávání a administrace veřejných zakázek	3	4	12	Schopnost příjemce zajistit kvalitní výběrové řízení	Příjemce
Technická rizika					
Nedostatečné stavební kapacity pro zajištění projektu	3	4	12	Lepší příprava realizace projektů příjemcem a jejich kontrola	Příjemce, MAS
Věcná rizika					
Neefektivní postupy při hodnocení postupu realizace SCLLD	2	4	8	Řádné nastavení kontrolních mechanismů	Příjemce, MAS

Programový rámec IROP

Název ukazatele	Hodnocení rizika			Název opatření ke snížení významnosti rizik	Vlastník rizika
	(P)	(D)	V=P* D		
Opatření 1.1.1 Podpora nákupu, výstavbě nebo rekonstrukci stávajících zařízení pro rozvoj sociálních služeb pro jejich komunitní rozvoj					
Finanční rizika					
Nízká výše spolufinancování pro	3	5	15	Potřeba finančních rezerv příjemce pro	Příjemce

nákup nebo rekonstrukci objektů				nákup nebo rekonstrukci objektů	
Organizační rizika					
Změny ve vedení obcí a nové vedení má jiné priority	3	4	12	Důsledná kontrola realizace projektů kanceláří MAS	MAS, příjemce
Právní rizika					
Nedodržování Pravidel vydaných ŘO IROP	2	4	8	Lepší příprava realizace projektů příjemcem a jejich kontrola	Příjemce
Technická rizika					
Nereálný propočtení potřebných finančních prostředků	3	5	15	Řádné hodnocení přijatelnosti navrhovaného projektu	MAS, příjemce
Věcná rizika					
Změny zájmu venkovských aktérů o realizaci projektů s podporou ESIF	3	4	12	V hodnocení mid-term projektu zohlednit případné změny	MAS, příjemce
Opatření 1.1.2: Podpora vybavení mobilního týmu pro poskytování terénních služeb sociální prevence a sociálního poradenství					
Finanční rizika					
Změny v pravidlech pro čerpání dotací (výše spolufinancování)	3	5	15	Vytváření finančních rezerv příjemce pro realizaci projektu	Příjemce
Organizační rizika					
Významné změny v demografické struktuře obyvatelstva v území	3	5	15	V hodnocení mid-term projektu zohlednit případné změny	MAS, příjemce
Právní rizika					
Výrazné změny legislativy v oblasti sociální politiky státu	3	5	15	Sledování legislativ a včasné požadování změn v projektu	Příjemce
Technická rizika					
Nedostatečné vybavení žadatelů i příjemců potřebným zázemím	3	3	9	Novým vybavením řešit potřebné zázemí příjemců	MAS, příjemce
Věcná rizika					
Změny zájmu venkovských aktérů o realizaci projektů s podporou ESIF	3	4	12	V hodnocení mid-term projektu zohlednit případné změny	MAS, příjemce
Opatření 1.1.3: Podpora vzniku a rozvoji sociálního podnikání pro znevýhodněné skupiny obyvatel					
Finanční rizika					
Významné makroekonomické změny zvyšování cen vstupů a služeb	3	4	12	Vytváření náhradních řešení pro realizaci projektu	Příjemce
Organizační rizika					
Organizační problémy při realizaci u příjemce	3	3	9	Lepší příprava realizace projektů příjemcem a jejich kontrola	MAS, příjemce
Právní rizika					
Výrazné změny legislativy v oblasti sociální politiky státu	3	5	15	Sledování legislativ a včasné požadování změn v projektu	Příjemce
Technická rizika					
Nedostatečné vybavení příjemců potřebným zázemím pro sociální podnikání	3	4	12	Novým vybavením řešit potřebné zázemí příjemců	Příjemce
Věcná rizika					
Změny zájmu venkovských aktérů o realizaci projektů s podporou ESIF	3	4	12	V hodnocení mid-term projektu zohlednit případné změny	MAS, příjemce
Opatření 3.2.1: Zvyšování bezpečnosti a bezbariérovosti dopravy, včetně optimalizace sítě cyklostezek a cyklotras					
Finanční rizika					
Pravidla pro čerpání dotací neumožní dosáhnout plánované	3	5	15	Modifikace tvorby projektů pro splnění podmínek pravidel příslušné výzvy	Příjemce

cíle					
Organizační rizika					
Organizační problémy při realizaci u příjemce	3	3	9	Lepší příprava realizace projektů příjemcem a jejich kontrola	MAS, příjemce
Právní rizika					
Problémy v oblasti zadávání a administrace veřejných zakázek	3	3	9	Schopnost příjemce zajistit kvalitní výběrové řízení	Příjemce
Technická rizika					
Nedostatečná příprava příjemců pro investiční činnost	3	4	12	Vytvoření kvalifikovaného týmu pro investiční činnost obce	Příjemce
Věcná rizika					
Změny zájmu venkovských aktérů o realizaci projektů s podporou ESIF	3	4	12	V hodnocení mid-term projektu zohlednit případné změny	MAS, příjemce
Opatření 3.3.1: Výstavba garážových prostor k ochraně techniky a posílení vybavení jednotek sboru dobrovolných hasičů					
Finanční rizika					
Změny v pravidlech pro čerpání dotací (výše spolufinancování)	3	4	12	Vytváření finančních rezerv příjemce pro realizaci projektu	Příjemce
Organizační rizika					
Změny ve vedení obcí a v důsledku změny jiné priority	3	4	12	Důsledná analýza potřeb obce pro realizaci projektů příjemcem a jejich kontrola	Příjemce
Právní rizika					
Problémy v oblasti zadávání a administrace veřejných zakázek	3	3	9	Schopnost příjemce zajistit kvalitní výběrové řízení	Příjemce
Technická rizika					
Nedostatečná příprava příjemců pro investiční činnost	3	4	12	Vytvoření kvalifikovaného týmu pro investiční činnost obce	Příjemce
Věcná rizika					
Změny zájmu venkovských aktérů o realizaci projektů s podporou ESIF	3	4	12	V hodnocení mid-term projektu zohlednit případné změny	MAS, příjemce
Opatření 3.4.1: Podpora ochrany a využití potenciálu kulturního dědictví pro turismus v území MAS Pošumaví					
Finanční rizika					
Změny v pravidlech pro čerpání dotací (výše spolufinancování)	3	5	15	Sledování příslušných pravidel výzvy a vytvářet tak podmínky pro financování	Příjemce
Organizační rizika					
Organizační problémy při realizaci u příjemce	3	3	9	Důsledná příprava pro realizaci projektů příjemcem a jejich kontrola	Příjemce, MAS
Právní rizika					
Problémy v oblasti zadávání a administrace veřejných zakázek	3	5	15	Schopnost příjemce zajistit kvalitní výběrové řízení	Příjemce
Technická rizika					
Nedostatečná příprava příjemců pro investiční činnost	3	4	12	Vytvoření podmínek pro realizaci finanční podpory	Příjemce, MAS
Věcná rizika					
Přílišná investiční náročnost projektu	3	5	15	Uvedení do souladu potřeby investora s možnostmi financování projektu	Příjemce
Opatření 3.5.1: Podpora pořízení regulačních opatření a územních studií pro rozhodování v území					
Finanční rizika					
Nesplnění stanovených cílů SCLLD z důvodů nedostatku finančních prostředků	3	4	12	Ve spolupráci s MAS vytvořit podmínky pro financování	Příjemce, MAS

Organizační rizika					
Organizační problémy při realizaci u příjemce	3	3	9	Důsledná příprava pro realizaci projektů příjemcem a jejich kontrola	Příjemce, MAS
Právní rizika					
Posuny v dotační politice EU (ESIF)	3	4	12	Ve spolupráci s MAS vytvořit podmínky pro realizaci projektů	Příjemce
Technická rizika					
Nedostatečná příprava projektových záměrů	3	4	12	Důsledná analýza potřeb ORP pro realizaci projektů příjemcem a jejich kontrola	Příjemce, MAS
Věcná rizika					
Změny potřeb pro plánování krajiny a regulačních opatření	3	4	12	Uvedení do souladu potřeby ORP se skutečnými potřebami	Příjemce
Opatření 3.6.1: Podpora infrastruktury pro zvyšování infrastruktury předškolních zařízení a základního vzdělávání					
Finanční rizika					
Změny v pravidlech pro čerpání dotací (výše spolufinancování)	3	5	1	Zajistit si v předstihu potřebné finanční prostředky na spolufinancování	Příjemce
Organizační rizika					
Změny ve vedení obcí a v důsledku těchto změn jiné priority	3	3	9	Důsledná analýza potřeb obce pro realizaci projektů příjemcem a jejich kontrola	Příjemce, MAS
Právní rizika					
Problémy v oblasti zadávání a administrace veřejných zakázek	3	5	15	Schopnost příjemce zajistit kvalitní výběrové řízení	Příjemce
Technická rizika					
Nedostatečná příprava příjemců pro investiční činnost	3	3	9	Vytvoření podmínek pro realizaci finanční podpory	Příjemce
Věcná rizika					
Změny zájmu obcí o realizaci projektů s podporou ESIF	3	4	12	Uvedení do souladu potřeby investora s možnostmi financování projektu	MAS, příjemce

Příloha č. 5: Čestné prohlášení

Předseda výkonné rady MAS Pošumaví, z.s. – Veterinární centrum s.r.o., zastupuje Ing. Tomáš Zelený, PhD., čestně prohlašuje, že všechny údaje uvedené v žádosti o podporu integrované Strategie komunitně vedeného místního rozvoje MAS Pošumaví, z.s. jsou pravdivé a rovněž o skutečnosti, že údaje uvedené v žádosti o podporu integrované strategie jsou shodné s údaji poskytnutými SZIF v rámci procesu standardizace MAS Pošumaví, z.s.

V Klatovech dne 13.9.2016



.....
Předseda výkonné rady MAS Pošumaví, z.s.

Veterinární centrum s.r.o.

Ing. Tomáš Zelený, PhD.