



EUROPEAN TERRITORIAL CO-OPERATION
AUSTRIA-CZECH REPUBLIC 2007-2013
Gemeinsam mehr erreichen. Společně dosáhneme více.



EVROPSKÁ UNIE
Evropský fond pro
regionální rozvoj



STRATEGICKÝ PLÁN ROZVOJE MĚSTA TELČ

NA OBDOBÍ 2014-2020

Obsah

ANALYTICKÝ PROFIL.....	9
1 Obecná charakteristika.....	10
2 Demografická charakteristika.....	13
2.1 Vývoj počtu obyvatel.....	13
2.2 Vývoj porodnosti.....	15
2.3 Struktura obyvatelstva podle pohlaví a věku.....	17
2.4 Vzdělanostní struktura obyvatelstva.....	24
3 Ekonomická charakteristika města.....	26
4 Trh práce.....	30
4.1 Nezaměstnanost.....	30
4.2 Ekonomická aktivita obyvatelstva.....	33
4.3 Dojíždka a vyjíždka za prací.....	36
5 Infrastruktura a technická vybavenost.....	40
5.1 Vodovody a kanalizace.....	40
5.2 Energetika a spoje.....	41
5.3 Technická vybavenost domů a bytů.....	42
6 Nápojení na dopravní infrastrukturu.....	45
6.1 Nápojení na silniční síť.....	45
6.2 Nápojení na železniční síť.....	48
6.3 Hromadná autobusová doprava osob.....	50
6.4 Cyklodoprava.....	51
6.5 Chodci a pěší doprava.....	52
7 Veřejné služby.....	54
7.1 Vzdělávání.....	54
7.2 Zdravotnictví.....	58
7.3 Sociální služby.....	59
8 Kriminalita a bezpečnost.....	61
9 Životní prostředí a krajina v území.....	63
9.1 Ochrana životního prostředí.....	64
9.2 Znečištění ovzduší.....	65
9.3 Vodstvo.....	68

9.4	Kontaminované lokality, brownfieldy a greenfieldy	68
9.5	Hluk.....	73
9.6	Odpadové hospodářství	73
10	Cestovní ruch.....	74
10.1	Kapacita hromadných ubytovacích zařízení a návštěvnost města	74
10.2	Analýza internetových zdrojů.....	79
10.3	Turistické informační centrum	82
10.4	Památky, kulturně-společenská zařízení a prostory.....	82
10.5	Historické centrum Telče: Světové přírodní a kulturní dědictví UNESCO	85
10.6	Ostatní kulturní památky ve městě Telč.....	87
10.7	Památky a atraktivity v okolí města Telč	87
10.8	Přírodní atraktivity v okolí města Telč.....	88
10.9	Koupání.....	88
10.10	Kulturní a společenské akce	89
10.11	Spolupráce s dalšími subjekty, zapojení do projektů	92
11	Trávení volného času.....	93
11.1	Kultura	93
11.2	Sport	94
12	Rozvojové plochy města	96
	DOTAZNÍKOVÉ ŠETŘENÍ MEZI OBČANY	98
1	Úvodní informace	99
2	Struktura respondentů	100
3	Výsledky dotazníkového šetření.....	103
3.1	1. Co považujete za největší přednost života ve vašem městě?	103
3.2	2. Co považujete za nejzávažnější problém života ve vaší obci?.....	108
3.3	Jak hodnotíte situaci u následujících kategorií?	113
3.4	4. Dojždíte do místa zaměstnání/školy mimo obec?.....	123
3.5	Co konkrétně Vám ve vašem městě chybí nebo co by se mělo změnit k lepšímu?	124
4	Shrnutí výsledků dotazníkového šetření	126
	STRUKTUROVANÉ ROZHOVORY S VÝZNAMNÝMI AKTÉRY	128
	SWOT ANALÝZA.....	130
	Priorita 1 – Technická infrastruktura, doprava a životní prostředí	132
	Priorita 2 – Kvalita života.....	134
	Priorita 3 – Podpora podnikání	136

Priorita 4 – Atraktivita města pro obyvatele i návštěvníky	138
NÁVRHOVÁ ČÁST STRATEGIE ROZVOJE.....	141
¹ Priorita 1 - Rozvoj technické infrastruktury, dopravní obslužnosti a kvality životního prostředí	145
^{1.1} Opatření 1.1: Rozvoj inženýrských sítí.....	146
^{1.2} Opatření 1.2: Rozvoj dopravní infrastruktury	147
^{1.3} Opatření 1.3: Zvyšování kvality životního prostředí.....	148
^{1.4} Opatření 1.4: Snižování znečištění ovzduší	148
² Priorita 2 - Zvyšování kvality života	150
^{2.1} Opatření 2.1: Rozvoj zdravotních a sociálních služeb	152
^{2.2} Opatření 2.2: Rozvoj vzdělávání	153
^{2.3} Opatření 2.3: Zvyšování bezpečnosti a ochrany obyvatel	154
^{2.4} Opatření 2.4: Rozvoj nabídky bydlení ve městě	154
³ Priorita 3 - Podpora podnikání	155
^{3.1} Opatření 3.1: Podpora podnikání a vzniku pracovních míst ve městě.....	156
^{3.2} Opatření 3.2: Podpora spolupráce soukromé a veřejné sféry a propagace města	157
^{3.3} Opatření 3.3: Propojování nabídky cestovního ruchu - rozvoj destinačního managementu.	158
⁴ Priorita 4 – Růst atraktivity města pro obyvatele i návštěvníky.....	159
^{4.1} Opatření 4.1: Rozvoj nabídky volnočasových aktivit a sportování	161
^{4.2} Opatření 4.2: Rozvoj kultury a jejího potenciálu pro cestovní ruch.....	162
^{4.3} Opatření 4.3: Rozvoj nabídky a kvality ubytovacích a stravovacích zařízení a návazných služeb pro turisty	163
^{4.4} Opatření 4.4: Propagace města jako destinace cestovního ruchu.....	164
^{4.5} Opatření 4.5: Rozvoj a péče o historické kulturní dědictví města.....	165

Seznam tabulek analytického profilu města Telč

Tabulka 1:	Počet obyvatel ve věkových kategoriích 0-14, 15-65 a 65+ v roce 2013.....	17
Tabulka 2:	Srovnání indexu stáří obyvatelstva města Telč s vyššími územními jednotkami v letech 1991, 2001 a 2011	20
Tabulka 3:	Srovnání vzdělanostní struktury obyvatelstva města Telč s vyššími územními jednotkami v roce 2011	25
Tabulka 4:	Podnikatelské subjekty ve městě Telč podle typu právní formy v roce 2013	27
Tabulka 5:	Srovnání míry podnikatelské aktivity ve městě Telč s vyššími územními jednotkami ..	27
Tabulka 6:	Podnikatelské subjekty ve městě Telč podle počtu zaměstnanců v roce 2013	27
Tabulka 7:	Největší zaměstnavatelé ve městě Telč	28
Tabulka 8:	Vývoj ukazatelů nezaměstnanosti v letech 2005-2013	31
Tabulka 9:	Struktura uchazečů o zaměstnání v letech 2009-2011	32
Tabulka 10:	Obyvatelstvo podle ekonomické aktivity (2011)	33
Tabulka 11:	Srovnání počtů ekonomicky aktivních obyvatel zaměstnaných v jednotlivých kategoriích města Telč s vyššími územními jednotkami v roce 2011.....	33
Tabulka 12:	Podíl zaměstnaných v jednotlivých odvětvích hospodářství (2011) pro Telč, Kraj Vysočina a Českou republiku	34
Tabulka 13:	Průměrný počet zaměstnanců na 1 ekonomický subjekt podle odvětví národního hospodářství (2011).....	35
Tabulka 14:	Obyvatelstvo podle ekonomické aktivity, počty zaměstnaných ve vybraných segmentech a počty vyjíždějících do zaměstnání mimo obec v obecních a místních částech města Telč v roce 2011.....	36
Tabulka 15:	Počet vyjíždějících za zaměstnáním do jednotlivých obcí a odvětví, ve kterém vyjíždějí pracují (2011).....	36
Tabulka 16:	Počet dojíždějících za zaměstnáním do města Telč z jednotlivých obcí a odvětví, ve kterém dojíždějí pracují (2011).....	38
Tabulka 17:	Počty domů a bytů v místních částech a ZSJ města Telč (2013).....	42
Tabulka 18:	Intenzita dopravy na vybraných úsecích silnic v Telči v roce 2010	45
Tabulka 19:	Seznam parkovišť a jejich kapacita na území města Telč 2014.	47
Tabulka 20:	Cyklotrasy v okolí města Telč	51
Tabulka 21:	Evidenční počet zaměstnanců a zaměstnavatelů ve zdravotnictví v okrese Jihlava, 2012	58
Tabulka 22:	Přehled zařízení sociální péče ve městě Telč	60
Tabulka 23:	Porovnání indexu kriminality a počtu a objasněnosti trestných činů OO PČR Telč s vyššími územními jednotkami za rok 2013	61
Tabulka 24:	Struktura pozemků na území katastru obce města Telč v roce 2013	64
Tabulka 25:	Vyhodnocení topné a netopné sezóny z hlediska PM10, PM2,5, SO2 a O3 včetně průměru za období 1. 10. 2012 – 30. 9. 2013	66

Tabulka 26:	Přehled brownfieldů evidovaných městem Telč	70
Tabulka 27:	Přehled greenfieldů evidovaných městem Telč	71
Tabulka 28:	Množství vybraných typů produkovaného odpadu ve městě Telč v letech 2010-2012	73
Tabulka 29:	Průměrné množství vyprodukovaného odpadu na jednoho obyvatele ORP Telč.....	73
Tabulka 30:	Seznam ubytovacích zařízení evidovaných Českým statistickým úřadem ve městě Telč k 2. 4. 2014	74
Tabulka 31:	Návštěvnost hromadných ubytovacích zařízení ve městě Telč a okrese Jihlava.....	76
Tabulka 32:	Kapacity hromadných ubytovacích zařízení ve městě Telč	77
Tabulka 33:	Poměr návštěvníků města Telče pocházejících z České republiky a z cizích zemí.....	79
Tabulka 34:	Výsledky vyhledávání ubytovacích zařízení ve městě Telč, červen 2014	80
Tabulka 35:	Návštěvnost Turistického informačního centra ve městě Telč, 2012 – červenec 2014	84
Tabulka 36:	Vybrané kulturně historické pamětihodnosti v okolí města Telč podle vzdálenosti od města	87
Tabulka 37:	Vybrané přírodní atraktivity v okolí města Telč podle vzdálenosti od města	88
Tabulka 38:	Přehled kulturních, společenských a sportovních událostí ve městě Telč pořádaných městem Telč v roce 2014.....	90
Tabulka 39:	Přehled sportovišť a volnočasových zařízení ve městě Telč, 2014.....	95
Tabulka 40:	Přehled sportovišť a volnočasových zařízení v okolí města Telč, 2014.....	95
Tabulka 41:	Přehled sportovišť a volnočasových zařízení pro zimní sporty ve městě Telč a okolí, 2014.....	95

Seznam obrázků analytického profilu města Telč

Obrázek 1:	Obecná poloha města Telč v rámci České republiky	10
Obrázek 2:	Místní části a jejich základní sídelní jednotky města Telč v roce 2014	11
Obrázek 3:	Vyjíždka obyvatel za prací z města Telč, 2011.....	37
Obrázek 4:	Dojíždka za prací do města Telč, 2011	39
Obrázek 5:	Intenzita dopravy na vybraných úsecích silnic v Telči v roce 2010	46
Obrázek 6:	Schéma silniční sítě v okolí Telče.....	48
Obrázek 7:	Schéma železničních tratí v okolí Telče	49
Obrázek 8:	Schéma cyklotras v okolí města Telč.....	52
Obrázek 9:	Vyjíždka žáků a studentů do škol z obce Telč, 2011.....	56
Obrázek 10:	Dojíždka žáků a studentů z okolních obcí do škol v Telči, 2011	57
Obrázek 11:	Index kriminality v OO PČR Telč v období červenec 2013 – červen 2014	61
Obrázek 12:	Typologie krajinného využití – CORINE Land Cover 2006	63
Obrázek 13:	Chráněné území Luh u Telče (1) a památné stromy Lipová alej v Lipkách (2) a Langova lípa (3).....	65
Obrázek 14:	Mapa oblastí s překročenými imisními limity pro ochranu zdraví, ČR, 2012	67
Obrázek 15:	Pole roční průměrné koncentrace benzo(a)pyrenu v ovzduší v roce 2012.....	67

Obrázek 16:	Lokality brownfieldů a greenfieldů ve městě Telč.....	72
Obrázek 17:	Zastavitelné plochy dle územního plánu města Telč.....	97

Seznam grafů analytického profilu města Telč

Graf 1:	Vývoj počtu obyvatel Telče v letech 1990 – 2013.	13
Graf 2:	Počet obyvatel jednotlivých obecních a místních částí města Telč v roce 2011.....	14
Graf 3:	Přirozený přírůstek, migrační přírůstek a celkový přírůstek obyvatelstva v letech 2000 – 2013.....	15
Graf 4:	Vývoj počtu narozených dětí a hrubé míry porodnosti ve městě Telč mezi roky 1993-2013.....	16
Graf 5:	Srovnání vývoje hrubé míry porodnosti (‰) ve městě Telč s hodnotou ukazatele pro Region Renesance a vyšší územní jednotky v letech 1993-2013.....	17
Graf 6:	Struktura obyvatelstva podle věku a pohlaví v roce 2013.....	18
Graf 7:	Struktura obyvatelstva podle pohlaví v obecních a místních částech města Telč v roce 2011.....	18
Graf 8:	Vývoj počtu mužů a žen v jednotlivých věkových kategoriích mezi roky 2000 a 2013.	19
Graf 9:	Věková struktura obyvatelstva v letech 1991, 2001 a 2011 - podíly věkových skupin (%) a srovnání s Krajem Vysočina a Českou republikou v roce 2011.....	19
Graf 10:	Věková struktura obyvatel města Telč v obecních a místních částí v roce 2011 – podíly věkových skupin (%).....	20
Graf 11:	Srovnání vývoje indexu stáří ve městě Telč s hodnotami ukazatele pro Region Renesance a vyšší územní jednotky v letech 1991, 2001 a 2011.....	21
Graf 12:	Pohlaví a věková struktura obyvatel města Telč ve srovnání s Krajem Vysočina 2011.	22
Graf 13:	Pohlaví a věková struktura obyvatel města Telč ve srovnání s Českou republikou (31.12.) 2011.....	22
Graf 14:	Struktura obyvatel města Telč podle vzdělání (2011).....	24
Graf 15:	Struktura obyvatelstva města Telč podle vzdělání v letech 1991, 2001 a 2011 - relativní podíly (%) a srovnání s Krajem Vysočina a Českou republikou v roce 2011.....	25
Graf 16:	Vývoj počtu registrovaných ekonomických subjektů a subjektů se zjištěnou aktivitou ve městě Telč v letech 2009-2012.....	26
Graf 17:	Ekonomické subjekty se zjištěnou aktivitou podle odvětví ekonomické činnosti (CZ-NACE) v roce 2013.....	27
Graf 18:	Srovnání vývoje míry nezaměstnanosti (MN) a podílu nezaměstnaných osob (PNO) ve městě Telč s vyššími územními jednotkami v letech 2005-2013.....	30
Graf 19:	Vývoj míry nezaměstnanosti, počtu uchazečů o práci a počtu uchazečů na 1 VPM ve městě Telč v letech 2005-2011.....	31
Graf 20:	Druhy domů v místních částech města Telč v roce 2013.....	43
Graf 21:	Počet dokončených bytů ve městě Telč v letech 2002 - 2013.....	44
Graf 22:	Obydlenost bytů v obecních a místních částech města Telč v roce 2013.....	44



Graf 23:	Průměrný počet přenocování ve městě Telč, v Kraji Vysočina a v České republice, 2004 – 2010 a 2012	76
Graf 24:	Vývoj počtu příjezdů tuzemských a zahraničních návštěvníků a celkové návštěvnosti ve městě Telč, roky 2000 – 2012.....	78
Graf 25:	Statistika návštěvnosti (využití) Turistického informačního centra ve městě Telč, 1/2012 až 7/2014	84



EUROPEAN TERRITORIAL CO-OPERATION
AUSTRIA-CZECH REPUBLIC 2007-2013
Gemeinsam mehr erreichen. Společně dosáhneme více.



EVROPSKÁ UNIE
Evropský fond pro
regionální rozvoj



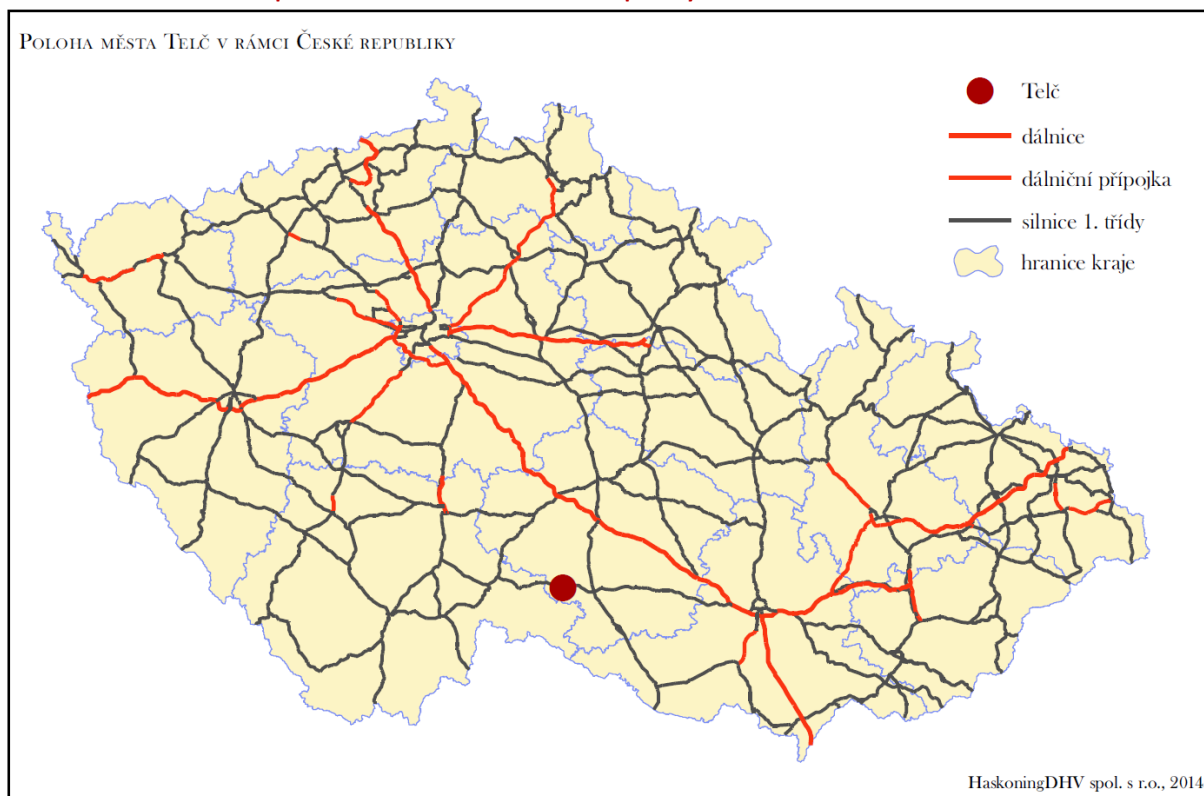
ANALYTICKÝ PROFIL

1 Obecná charakteristika

Město se rozprostírá na jihu okresu Jihlava v Kraji Vysočina a je přibližně 25 kilometrů vzdáleno od krajského města. Z Regionu Renesance se jedná o třetí největší město, která čítá přibližně 5 500 obyvatel (k 31. 12. 2013). Podle místní pověsti existují zmínky o městě již z roku 1099, nicméně první historicky doložená zpráva o Telči pochází z roku 1335, kdy toto malé městečko bylo sídlem královského správce.

Dle geomorfologického členění České republiky město Telč náleží do Česko-moravské subprovincie, do oblasti Českomoravská vrchovina a celku Křižanovská vrchovina a podcelku Dačická pánev, Katastrální území města se rozkládá v nadmořské výšce od 490 m (Moravská Dyje) po nejvyšší vrchol Skalní kopec v nadmořské výšce 574 m, město samotné pak v nadmořské výšce 522 m n.m. Středem města Telč protéká Telčský potok, ale katastrem města protéká i řeka Moravská Dyje. Na území města, stejně jako v jeho okolí, se nachází rybníky, které do značné míry přispívají k vytváření místního koloritu a podtrhují malebnost místní městské i venkovské krajiny. Přestože rybníky začaly být stavěny až v 16. a 17. století, organicky splynuly s městskou zástavbou. Na konci 19. století došlo k napojení města na železniční síť, což vedlo k jeho oživení a růstu. I přes postupné rozrůstání a přestavbu se centrum města zachovalo téměř v původní podobě z dob Zachariášových (renesanční náměstí, telčský zámek a zámecké zahrady, vše obklopeno rybníky), díky čemuž bylo centrum města Telč v roce 1992 zapsáno na Seznam světového kulturního a přírodního dědictví UNESCO.

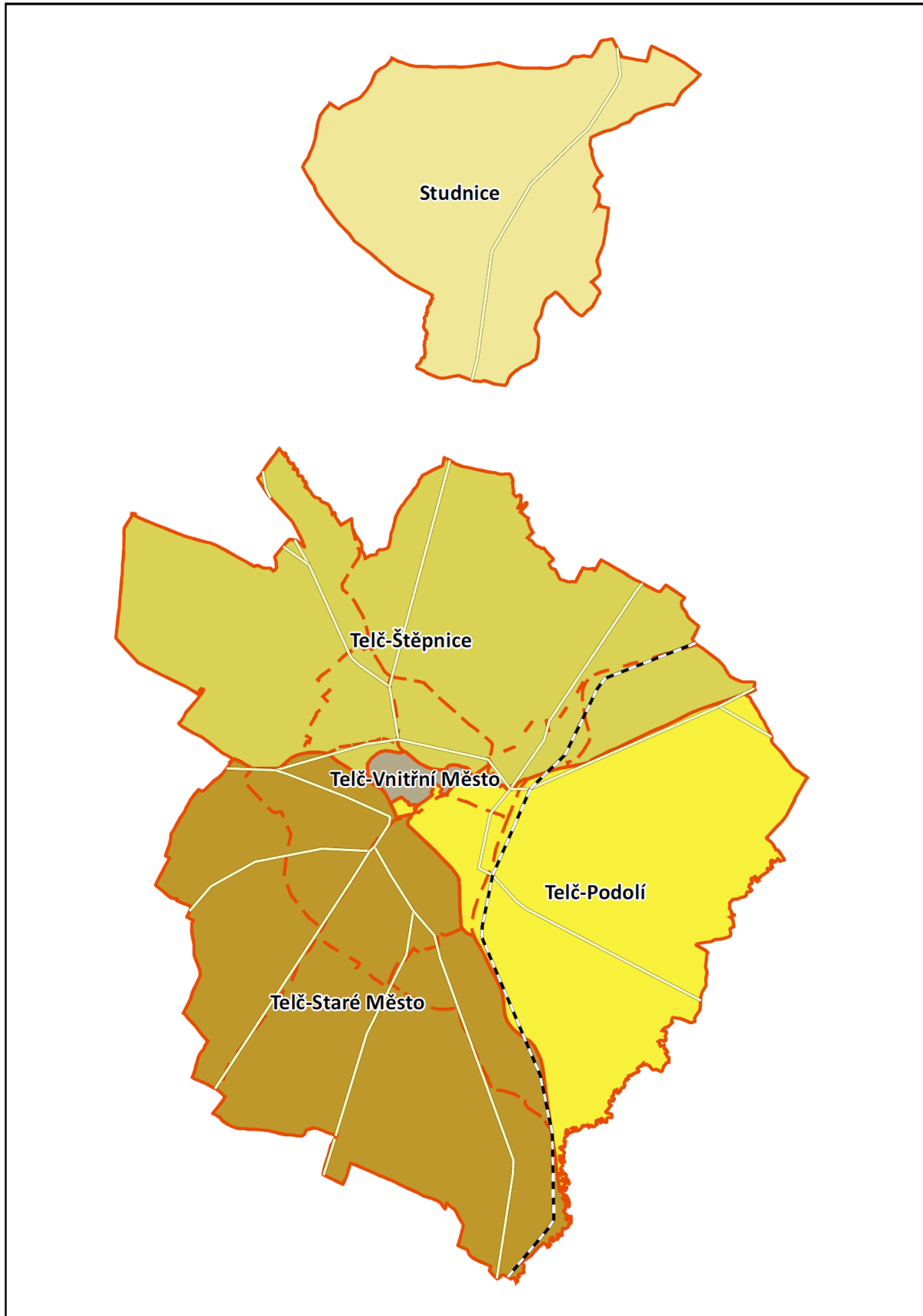
Obrázek 1: Obecná poloha města Telč v rámci České republiky.



Zdroj: vlastní úpravy, ARC ČR 500

Město Telč o rozloze 2 487 ha se skládá z 5 místních částí (Vnitřní Město, Podolí, Staré Město, Štěpnice a Studnice). Mapové zobrazení jednotlivých místních částí je na obrázku 2.

Obrázek 2: Místní části a jejich základní sídelní jednotky města Telče v roce 2014



Zdroj: ARC ČR 500, vlastní úpravy

Ve městě je 26 ha zeleně, z toho 8,5 ha zabírá veřejná zeleň, přičemž cca 7 ha připadá na zámecký park. Rozsáhlá část území města je tvořena třemi rybníky o rozloze cca 28 ha ve vlastnictví města, které jsou využívány k chovu ryb a v minulosti měly také ochranný význam

Podle Strategie rozvoje České republiky 2014-2020 se území města řadí mezi stabilizovaná urbanizovaná území, pro která platí tato charakteristika: *Jde spíše o mikroregionální centra – ekonomická a sídelní střediska s omezeným regionálním významem, která tvoří se svým zázemím relativně funkční oblasti. Jedná se o území, která v dlouhodobém hledisku nevykazují významné negativní socioekonomické charakteristiky (např. nezaměstnanost, vylidňování, environmentální zátěže nebo nedostatečná vybavenost), ale zároveň nejsou „hybatelem“ socioekonomického rozvoje v regionu, což předurčuje skutečnost, že část místního obyvatelstva musí vyjíždět za prací a do škol mimo tyto funkční oblasti¹.*

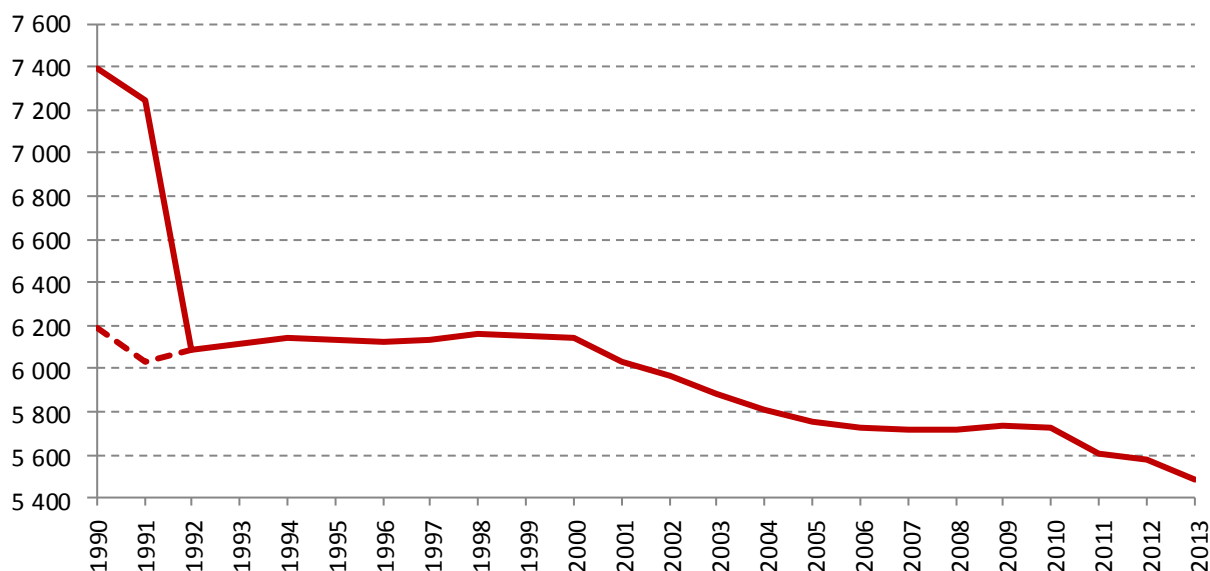
¹ Zdroj: Strategie regionálního rozvoje ČR 2014–2020 (z roku 2013)

2 Demografická charakteristika

2.1 Vývoj počtu obyvatel

Ke dni 31. 12. 2013 bylo ve městě Telč evidováno celkem 5 490 občanů, nicméně v roce 1990 jich zde bylo evidováno téměř o 1 400 obyvatel více. Razantní pokles nastal v roce 1992, kdy došlo k velkým administrativním změnám v uspořádání obcí a měst v České republice, které se negativně podepsaly i na počtu obyvatel ve městě Telč. Počet obyvatel v roce 1991, v přepočtu na aktuální administrativní územní města, činil 6 049, což stále ještě činí rozdíl více než 500 obyvatel ve srovnání s aktuálním stavem. Po roce 1992 následovalo období relativní stagnace, kdy docházelo k minimálnímu nárůstu počtu obyvatel, nicméně nakonec se i v Telči projevil trend úbytku obyvatel, který zde započal v roce 2001 a trvá dodnes.

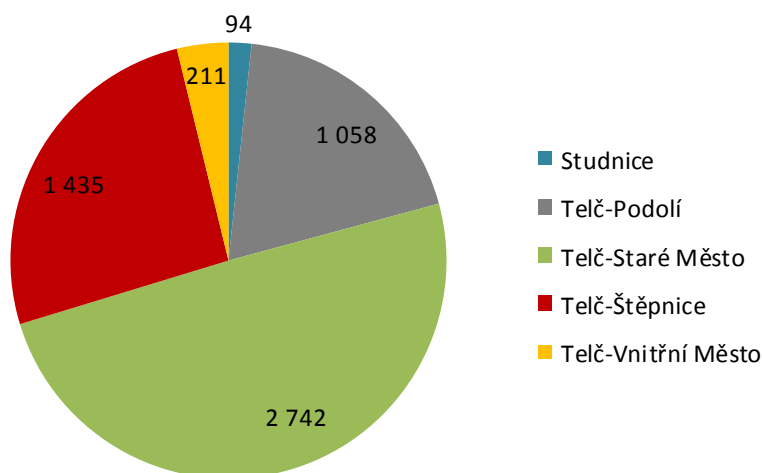
Graf 1: Vývoj počtu obyvatel Telče v letech 1990 – 2013.



Zdroj: ČSÚ, 2014

V grafu 2 jsou zachyceny počty obyvatel jednotlivých místních částí a částí města v roce 2011. Populačně největší místní částí Telče je samotné centrum města, tzv. Telč – Staré město, které čítá více než 2 700 obyvatel (téměř polovina všech obyvatel města). Přibližně čtvrtina obyvatel města bydlí v části zvané Telč – Štěpnice, jedná se o 1 435 lidí. Naopak nejméně početnou místní částí je Studnice, kde podle dat ze Sčítání lidu, domů a bytů z roku 2011 bydlelo pouze 94 občanů.

Graf 2: Počet obyvatel jednotlivých obecních a místních částí města Telč v roce 2011



Zdroj: ČSÚ, 2014

Vývoj počtu obyvatel ve srovnání s ostatními velkými městy Regionu Renaissance se velmi podobá například vývoji města Třešť nebo Dačice. Telč se svým počtem obyvatel řadila na druhé místo v regionu až do roku 2002, kdy byla vystřídána Třeští.

Vývoj celkového přírůstku obyvatel města je závislý na dvou složkách, tzv. přirozeném přírůstku a migračním přírůstku. Vzhledem k nízkým mírám porodnosti v posledních letech, což lze označit za celorepublikový trend, je dominantní složkou celkového populačního přírůstku migrace. Průběh křivky celkového přírůstku obyvatel je přirozeným přírůstkem spíše modulován. Jistou výjimku představuje rok 2008, kdy přirozený přírůstek ve městě dosáhl hodnoty 35, zatímco migrační přírůstek hodnoty -37 a křivky se tak vzájemně téměř vyrovnaly v blízkosti nulové hodnoty. Za sledované období let 2000 – 2013 se celkový přírůstek obyvatel dostal do kladných hodnot (viz graf 3) pouze v roce 2009 díky kladnému migračnímu saldu v tomto roce. V současné době se celkový přírůstek města pohybuje ve značně záporných hodnotách – v roce 2013 dosáhla hodnota celkového přírůstku (respektive úbytku) -86.

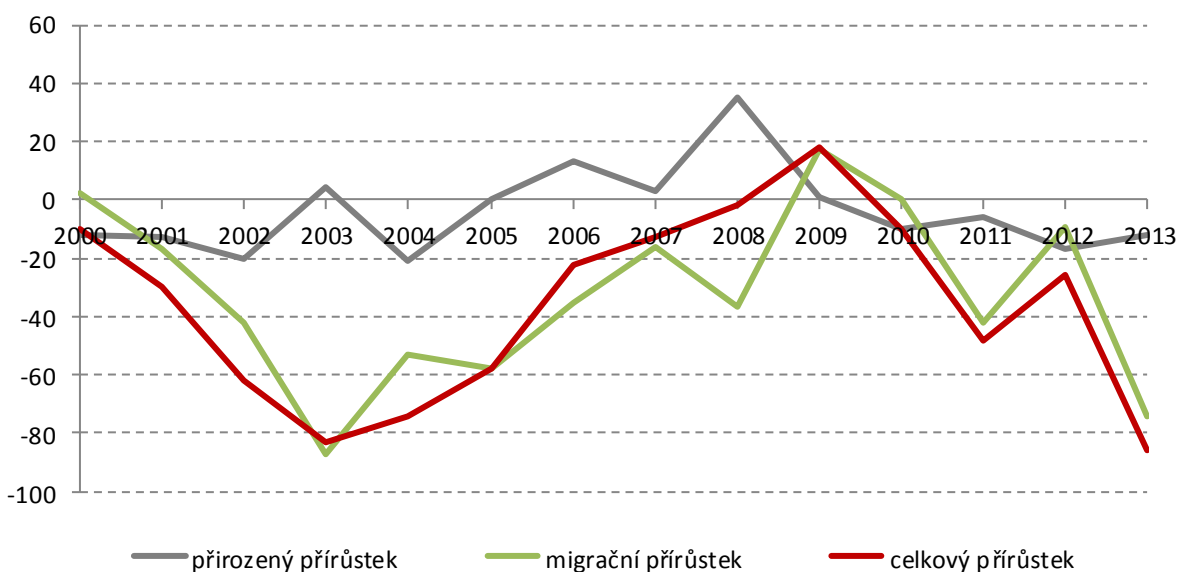
Ochota migrovat je v České republice obecně nízká a lidé často preferují dojíždění (i na větší vzdálenosti) před změnou místa bydliště. Přesto lze sledovat od začátku nového století úbytek populace v důsledku migrace (v 90. letech bylo celkové migrační saldo kladné), který je ve městě Telč spojen především s nedostatkem pracovních míst, a to nejen pro vysoce kvalifikovanou pracovní sílu (odchod mladých, vzdělaných lidí z města), ale také pro obyvatele kvalifikované pro práci v průmyslovém sektoru, který byl ve městě po celospolečenských změnách v roce 1989 postupně utlumen.

Problematika odchodu mladého obyvatelstva z města v důsledku nedostatečných pracovních příležitostí je pocítována na úrovni celého kraje. Český statistický úřad -oddělení regionálních analýz k tomuto tématu uvedlo, že z regionu odcházejí především mladí lidé ve věku 25 až 34 let. Jedním z důvodů je nedostatek pracovních příležitostí... Region rovněž vykazuje dlouhodobě nízkou úroveň mezd – ze 14 krajů se pohybuje kolem desáté pozice. Průměrná mzda za prvních devět měsíců roku zde dosáhla 21 249 Kč, což je 2 477 korun pod celostátním průměrem.

Vysočinu vyhledávají naopak spíše lidé od 60 let. Důvodem může být příznivé životní prostředí, malé vesničky, lesy, rybníky, prostě snaha prožít podzim života v klidném prostředí,²

Ve městě Telč lze počet mladých odcházejících z města dokumentovat na změně počtu obyvatel ve věkové skupině 15-24 let z roku 2001 a 25-34 let z roku 2011. V roce 2001 bylo ve městě evidováno 951 obyvatel ve věku 15-24 let. Při dalším sčítání z roku 2011 se tato skupina „přelila“ do věkové skupiny 25-34 let a její počet poklesl na 687 obyvatel. Tento rozdíl jistě nelze spojovat pouze s fenoménem odchodu mladého obyvatelstva za prací, ale lze s vysokou jistotou předpokládat, že tento trend hraje v poklesu významnou roli.

Graf 3: Přírozený přírůstek, migrační přírůstek a celkový přírůstek obyvatelstva v letech 2000 - 2013



Zdroj: ČSÚ, 2014

2.2 Vývoj porodnosti

Počet narozených dětí ve městě Telč je zachycen na grafu 4. Vývoj tohoto ukazatele je značně vyrovnaný, během let 1993 až 2013 se na počtu narozených dětí podepsaly významně jen 2 události. První nastává na počátku sledovaného období, kdy pokračující změny ve společnosti značně ovlivňují i počet narozených a mezi roky 1993 až 1995 klesl tento počet o více jak 30 dětí. Dalším jevem je pak rozkolísání počtu narozených dětí období mezi roky 2006 a 2008 a opětovný návrat k hodnotám kolem 50 – 55 narozených dětí v následujících letech. Existuje mnoho faktorů ovlivňujících počet narozených dětí. V případě města Telč se v postupném poklesu počtu narozených dětí projevuje zejména:

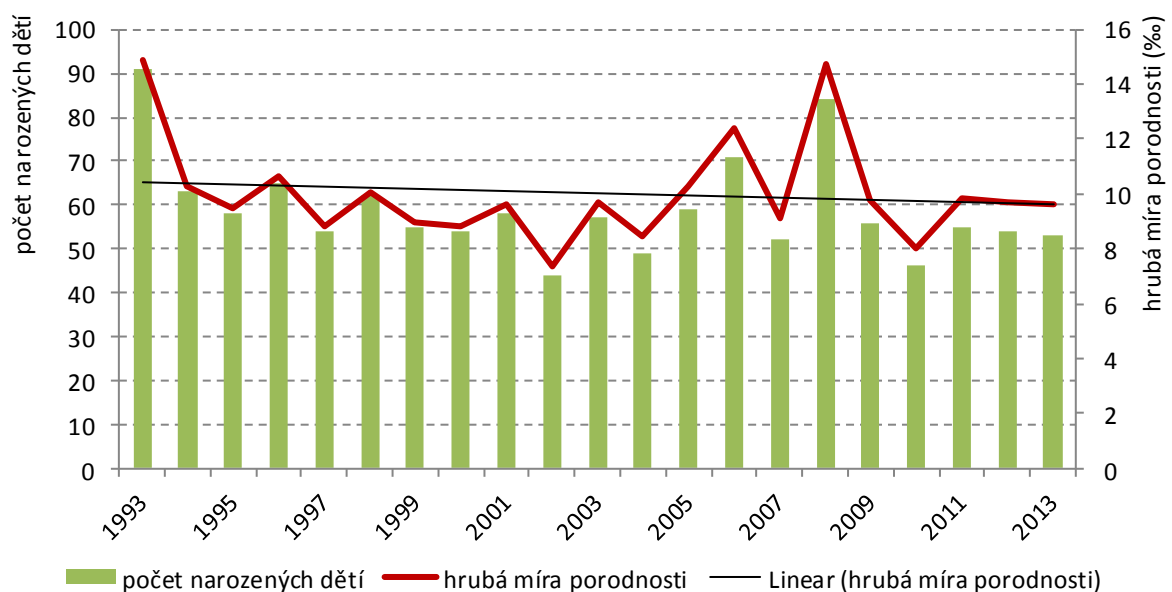
- Vliv migračního chování, kdy převazuje tendence odchodu zejména mladších věkových kategorií obyvatel z města do větších center, jako jsou krajská města či Praha, kde mají vyšší šanci najít adekvátní profesní uplatnění a kde pak často také zakládají rodiny.

² Zdroj: ČSÚ, http://www.czso.cz/csu/tz.nsf/i/vysocina_bojuje_s_odchodem_mladych_lidi20111220

- Vliv celospolečenských demografických změn (tzv. druhý demografický přechod) související se změnou reprodukčního chování obyvatel, které se projevuje mimo jiné poklesem plodnosti (počtu narozených žen jedné ženě) a odsunu mateřství do pozdějšího věku žen.
- Vliv nástupu slabých vs. silných populačních ročníků do reprodukčního věku. Populačně silné ročníky narozené v 70. letech minulého století (tzv. Husákovy děti) se dostávají do reprodukčního věku, zároveň je však třeba podotknout, že vzhledem k výše zmíněnému trendu odsunu mateřství do pozdějšího věku žen a celkovému poklesu plodnosti se určitá část dětí vůbec nenarodí a celkový vliv nástupu silných ročníků se tak zmírňuje.

I přes velké poklesy je ovšem vývoj charakteristiky ve městě Telč relativně příznivý, neboť proložení ukazatele trendem prozrazuje jen velmi mírný pokles počtu narozených dětí mezi sledovanými roky.

Graf 4: Vývoj počtu narozených dětí a hrubé míry porodnosti ve městě Telč mezi roky 1993-2013



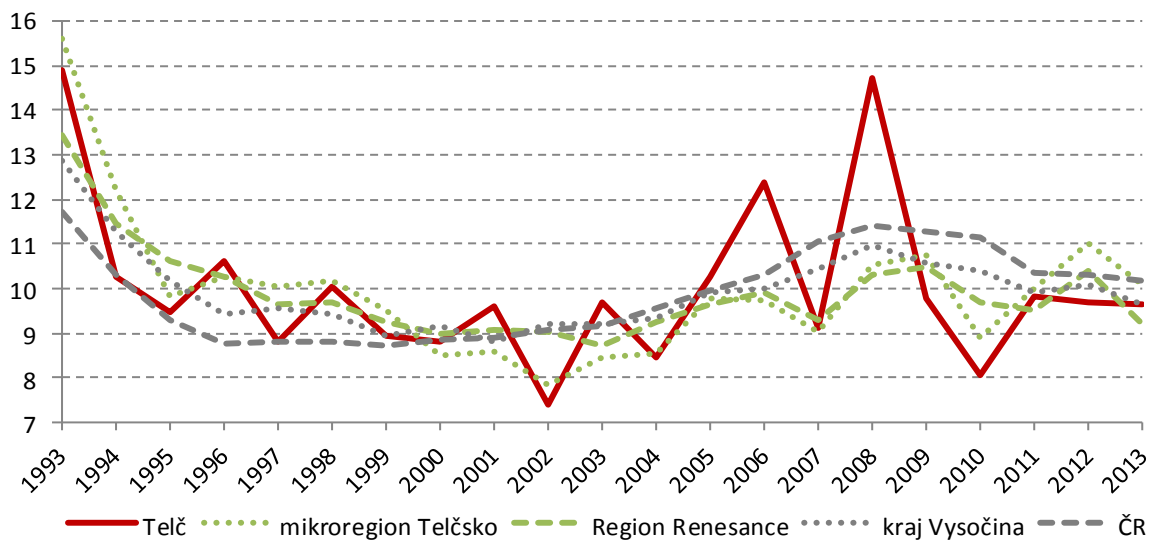
Zdroj: ČSÚ, 2014

Druhým ukazatelem, který je zaznamenán v grafu, je hrubá míra porodnosti³. Ta udává, kolik se v daném roce narodilo dětí při přepočtu na 1 000 obyvatel daného území. Křivka má stejný průběh jako vývoj počtu narozených dětí, kdy například v posledních letech je patrný velice mírný pokles, téměř až stagnace okolo hodnoty 10 %.

Křivka této charakteristiky se svým průběhem přibližuje vývoji celého území České republiky a kraje (i když jsou jejich hodnoty shlazovány průměrnými hodnotami, viz graf5). V první polovině 90. let dvacátého století je zaznamenán značný pokles hrubé míry porodnosti, naopak od začátku nového století do roku 2008 je zřejmý nárůst, stejně jako pro hodnoty vyšších územních celků. Vývoj hrubé míry porodnosti v prvním polovině sledovaného období je vyrovnaný a Telč se řadí k městům s průměrnou hrubou mírou porodnosti, v druhé polovině město zaznamenává rozkolísanou křivku ukazatele, stále se však jedná o město s průměrnou hodnotou.

³ hrubá míra porodnosti byla vztažena k datu 31.12. daného sledovaného roku

Graf 5: Srovnání vývoje hrubé míry porodnosti (‰) ve městě Telč s hodnotou ukazatele pro Region Renaissance a vyšší územní jednotky v letech 1993-2013



Zdroj: ČSÚ, 2014

2.3 Struktura obyvatelstva podle pohlaví a věku

Struktura obyvatel města podle pohlaví kopíruje obecnou strukturu typickou pro celou populaci České republiky. To znamená, že ve věkové skupině 0-14 let mírně převažují chlapci, což souvisí s přirozeným vyšším podílem narozených chlapců (V ČR počet chlapců z 1 000 narozených nepatrně kolísá kolem konstanty 515, podíl dívek kolem konstanty 485). V produktivním věku se poměr mužů a žen v populaci srovnává a s vyššími věkovými kategoriemi postupně začínají převažovat ženy. To lze pozorovat i v grafu 7, kde podíl žen na produktivním obyvatelstvu mírně převyšuje počet mužů (50,2 %) a výrazný rozdíl je pak u věkové kategorie 65 +, kde již ženy jednoznačně dominují. Tato situace je způsobena nižší nadějí na dožití u mužů než u žen. V roce 2013 byla naděje na dožití u mužů odhadována na 75,23 roku, zatímco u žen na 81,13.

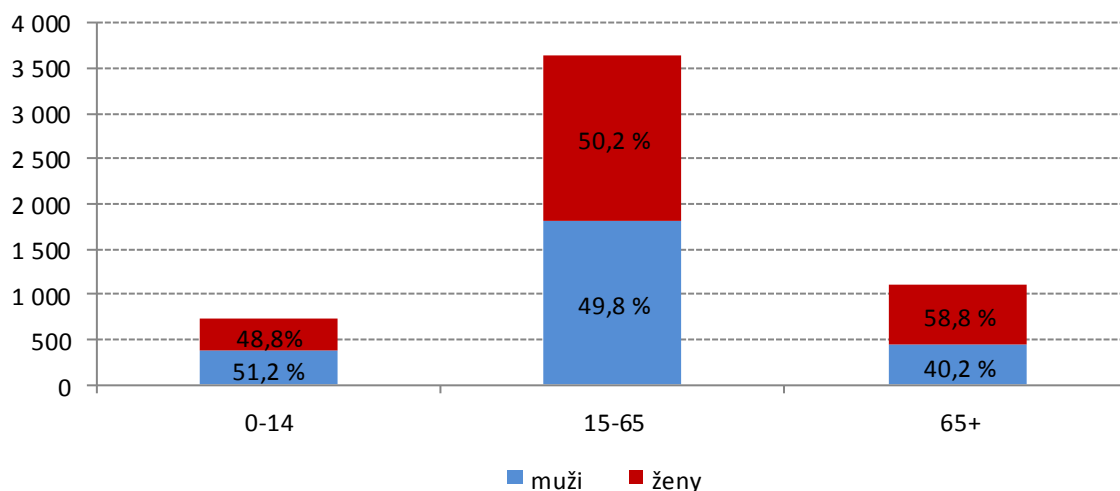
Tabulka 1: Počet obyvatel ve věkových kategoriích 0-14, 15-65 a 65+ v roce 2013

věková kategorie	počet mužů	počet žen	celkem obyvatel
0-14	374	357	731
15-65	1 818	1 830	3 648
65+	447	664	1 111

Zdroj: ČSÚ, 2014

Věková struktura obyvatel města se již dnes nachází za hranicí příznivého vývoje. Poproduktivní složka obyvatel převyšuje předproduktivní téměř o 300 obyvatel. Zároveň produktivní skupina obyvatel nedosahuje ani 70% podílu. Tento trend bude v nejbližších letech s největší pravděpodobností pokračovat a lze tedy očekávat zhoršení rozložení ve věkové struktuře obyvatel ve směru nárůstu podílu závislé složky občanů na produktivní části populace.

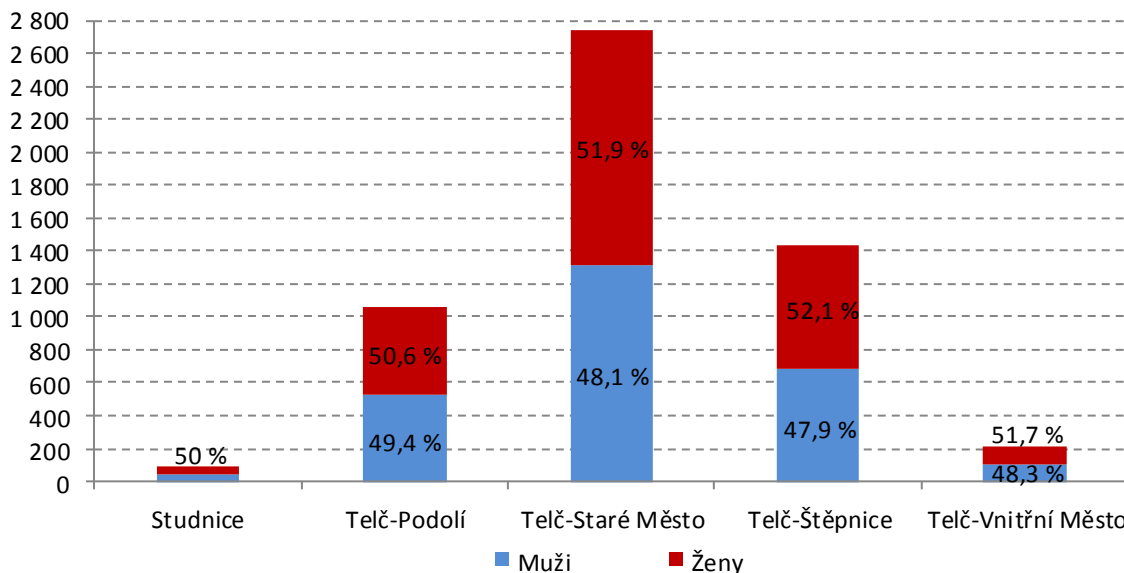
Graf 6: Struktura obyvatelstva podle věku a pohlaví v roce 2013



Zdroj: ČSÚ, 2014

Z grafu č. 7 je patrné, že ve všech částech Telče (mimo místní část Studnice) mírně převažuje podíl žen. Tato skutečnost je dána především obecným trendem převahy ženského pohlaví ve vyšších věkových skupinách (viz výše) a zároveň stavem věkové struktury města, kdy je patrná převaha starších obyvatel (poproduktivní a vyšších věkové skupiny produktivní složky) nad mladšími občany města.

Graf 7: Struktura obyvatelstva podle pohlaví v obecních a místních částech města Telč v roce 2011

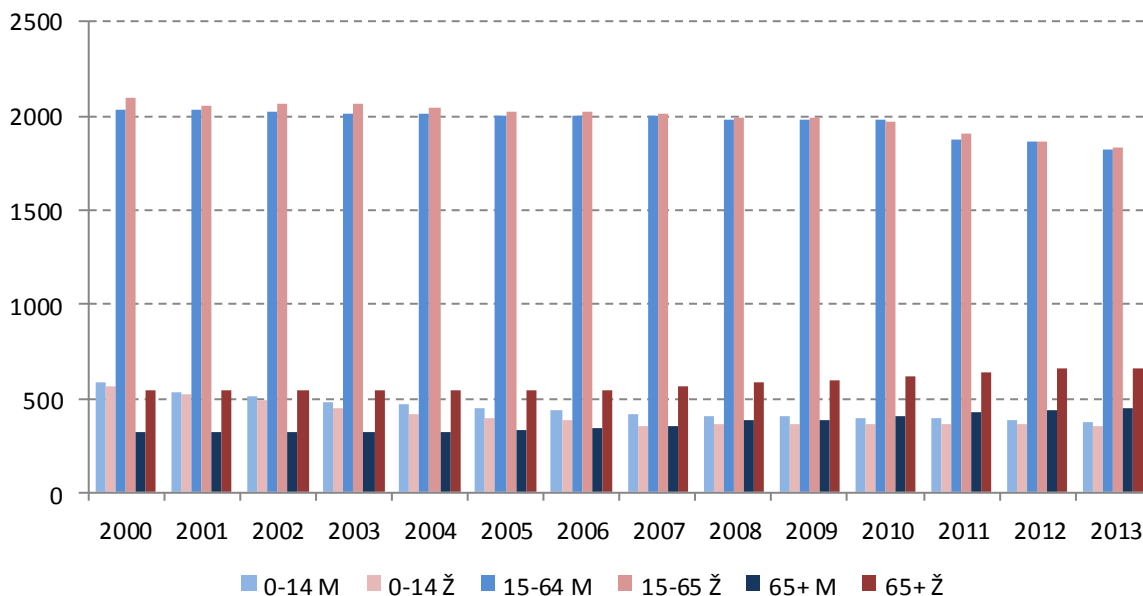


Zdroj: ČSÚ, 2014

Graf 8 detailně zobrazuje vývoj počtu obyvatel ve třech hlavních věkových skupinách podle pohlaví v letech 2000-2013. Z něj je patrný postupný pokles absolutních počtů v předproduktivní a produktivní složce obyvatelstva a nárůst počtu obyvatel v poproduktivní složce.

Věková struktura obyvatel města doznala za posledních 20 let změn, které sledují obecný trend vývoje. Kladně bychom mohli hodnotit změny, které se podepsaly na produktivní složce obyvatel. Mezi roky 1991 a 2011 došlo k nárůstu přibližně o 3,3% bodů. Naopak změny, které mají negativní dopad na celou věkovou strukturu populace, se odehrály v závislých složkách občanů. Podíl skupiny obyvatel do 14 let věku se snížil téměř o 7% bodů, naopak podíl obyvatel starších 64 let se zvýšil.

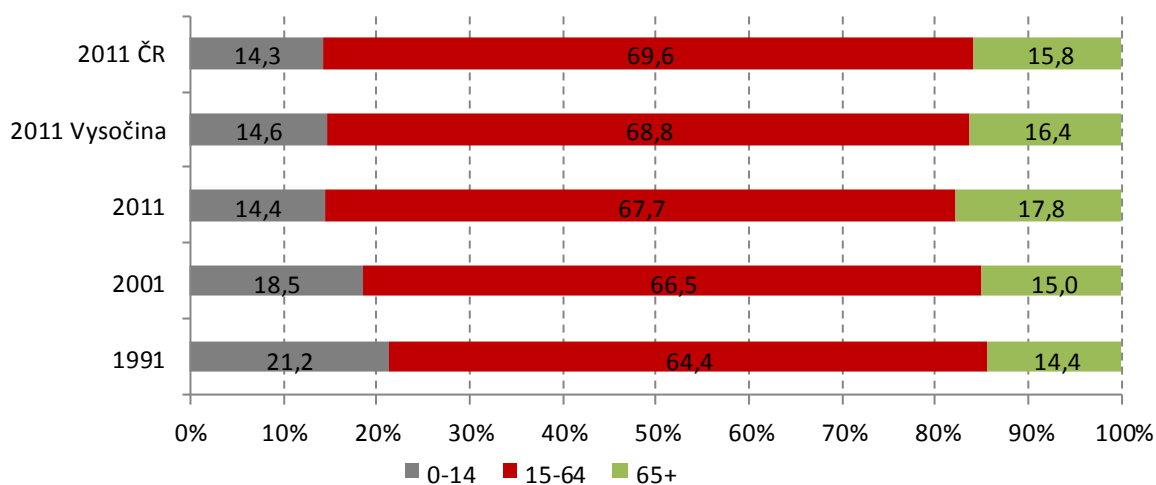
Graf 8: Vývoj počtu mužů a žen v jednotlivých věkových kategoriích mezi roky 2000 a 2013



Zdroj: ČSÚ, 2014

Podíváme-li se na srovnání věkové struktury obyvatelstva s vyššími územními jednotkami, je patrné, že má město již nyní nadprůměrný podíl poproduktivní složky obyvatel (o 2 procentní body více než Česká republika a 1,4 procentního bodu více než Kraj Vysočina).

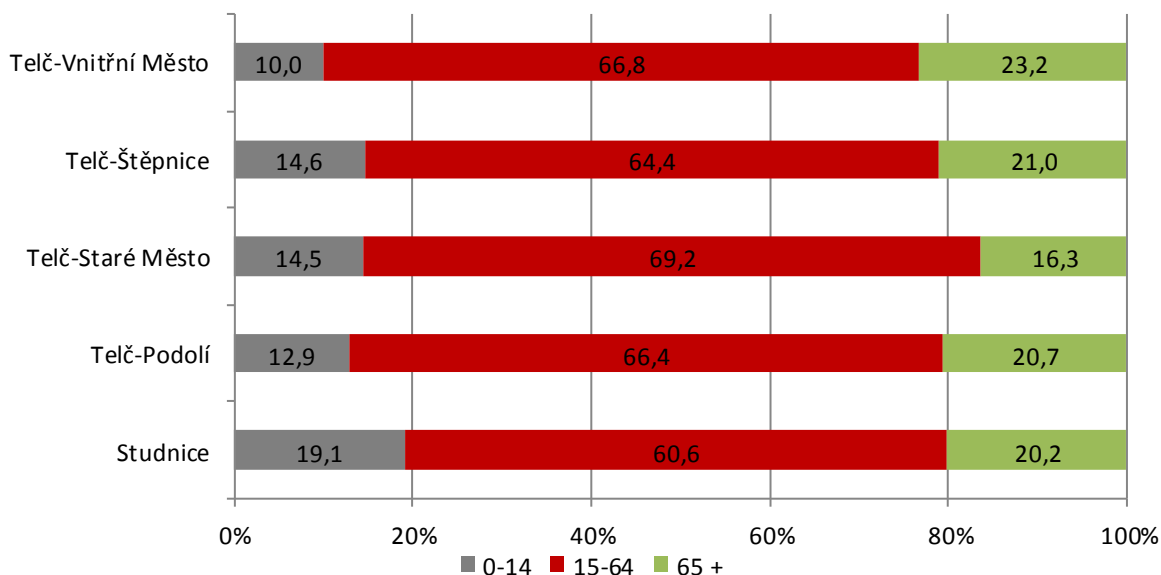
Graf 9: Věková struktura obyvatelstva v letech 1991, 2001 a 2011 - podíly věkových skupin (%) a srovnání s Krajem Vysočina a Českou republikou v roce 2011



Zdroj: ČSÚ, www.czso.cz

Srovnání věkových struktur obyvatel v jednotlivých místních částech a částech města Telč, respektive jejich podíly, zobrazuje graf č. 10. Největší zastoupení předproduktivní složky občanů má místní část Studnice (přibližně 19 %), naopak nejméně dětí a mládeže ve věku 0-14 let žije v samotném městě Telč, v části Vnitřní Město (pouze 10 %). Největší podíl obyvatel starších 65 let vykazuje Vnitřní Město (23,2 %), naopak nejméně občanů v poproduktivním věku žije v části města zvané Staré Město (16,3 %). U všech sledovaných částí města je podíl produktivní složky obyvatel v rozmezí 60 – 70 %.

Graf 10: Věková struktura obyvatel města Telč v obcích a místních částí v roce 2011 – podíly věkových skupin (%)



Zdroj: ČSÚ, www.czso.cz

Index stáří udává, kolik obyvatel ze starších věkových skupin připadá na sto dětí. Konkrétně v tomto případě kolik obyvatel ve věku 65 a více let připadá na 100 dětí do 15 let věku. Je-li výsledná velikost indexu nižší než sto, je podíl sledované dětské složky obyvatel vyšší než podíl starších osob, a naopak převyšuje-li výsledná hodnota indexu sto, je počet osob ve věku nad 65 let vyšší než počet dětí v populaci. Při srovnání indexu stáří města s vyššími územními jednotkami je patrný výraznější nárůst mezi rokem 2001, kdy byly hodnoty pro Kraj Vysočinu a Českou republiku srovnatelné, a rokem 2011, kdy je hodnota indexu až o 20 vyšší.

Tabulka 2: Srovnání indexu stáří obyvatelstva města Telč s vyššími územními jednotkami v letech 1991, 2001 a 2011

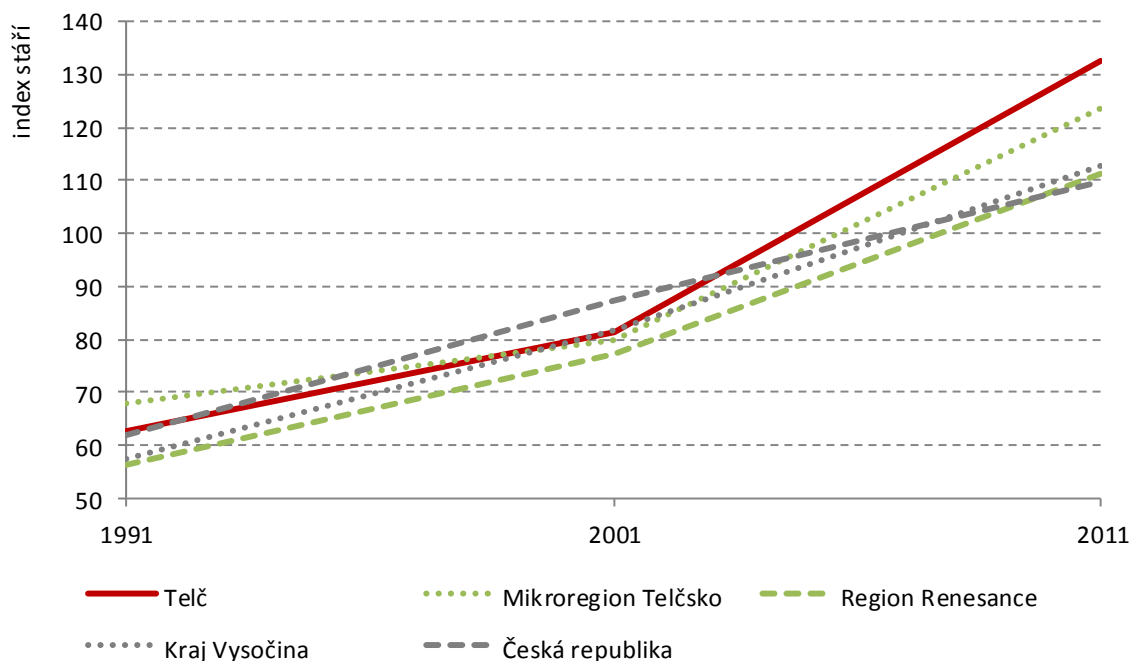
území	1991	2001	2011
Telč	62,7	81,3	132,5
Mikroregion Telčsko	67,9	79,8	123,5
Region Renaissance	56,4	77,1	111,1
Kraj Vysočina	57,2	81,8	112,6
Česká republika	62,0	87,2	109,6

Zdroj: ČSÚ, 2014

Graf 11 zaznamenává vývoj indexu stáří ve městě a ve vyšších územních jednotkách v letech sčítání 1991, 2001 a 2011. Město Telč se vůči ostatním územím v celém sledovaném období pohybuje na vyšších pozicích s jednou z nejvyšších hodnot indexu stáří, v roce 2011 byla hodnota dokonce

nejvyšší. Z grafu je patrný zlomový nárůst od roku 2001, kdy index stáří roste mnohem rychleji, než v uplynulých 10 letech. Za 20 let sledovaného období se index stáří zvýšil přibližně o 53 %, z původní hodnoty 62,7 na 132,5.

Graf 11: Srovnání vývoje indexu stáří ve městě Telč s hodnotami ukazatele pro Region Renaissance a vyšší územní jednotky v letech 1991, 2001 a 2011



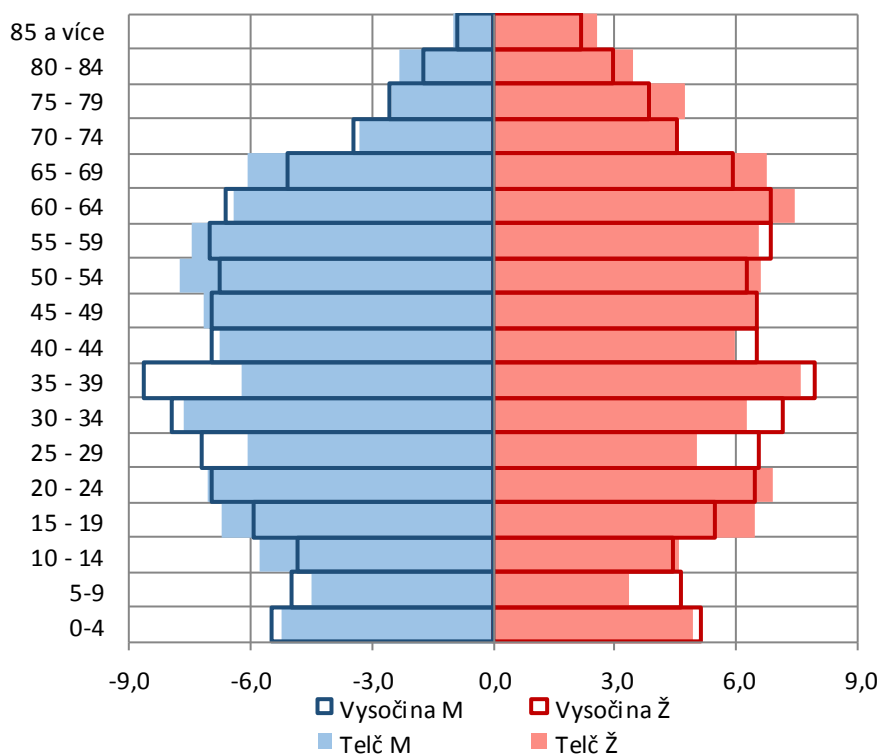
Zdroj: ČSÚ, 2014

Tvar věkové pyramidy nejlépe vystihuje demografickou strukturu a socioekonomický potenciál dané populace. Jednotlivé zářezy v pyramidě vypovídají například o horší ekonomické a politické situaci v daných letech, která se projevila na struktuře obyvatel (velmi často ve formě snížené reprodukce). Naopak ojedinělé výrůstky jednotlivých věkových kategorií odpovídají zlepšení nejen ekonomických podmínek, které se velmi často projevují ve formě zvýšené reprodukce.

Podle grafu 12 a 13 lze konstatovat, že věková pyramida obyvatel města Telč vykazuje řadu společných rysů s věkovou pyramidou Kraje Vysočina, respektive s věkovou pyramidou České republiky. Pokles počtu nově narozených obyvatel na počátku 30. let 20. století spojený s hospodářskou krizí můžeme pozorovat u všech pyramid výrazným zúžením na jejich samotném vrcholu (způsobené samozřejmě v nejvyšší míře vymíráním této kohorty v důsledku vysokého věku, ale zároveň i absolutně nižšími počty obyvatel v těchto kohortách). Následně je na všech třech územích patrný postupný nárůst obyvatel vrcholící v období po konci druhé světové války.

Přírůstky v generaci tzv. Husákových dětí (silné ročníky ze 70. let) nejsou na věkové pyramidě města tak výrazné, jako u vyšších územních celků. Nástup populačního propadu v 90. letech byl ve městě zpožděn oproti Kraji a České republice, ale nyní se projevuje o to výraznějším zúžením základny. V poslední zaznamenané kohortě již vidíme opětovný nárůst počtu obyvatel, ale na nižší úrovni, která není a zřejmě nebude schopna kompenzovat ztráty (zářezy) z posledních dvou desetiletí.

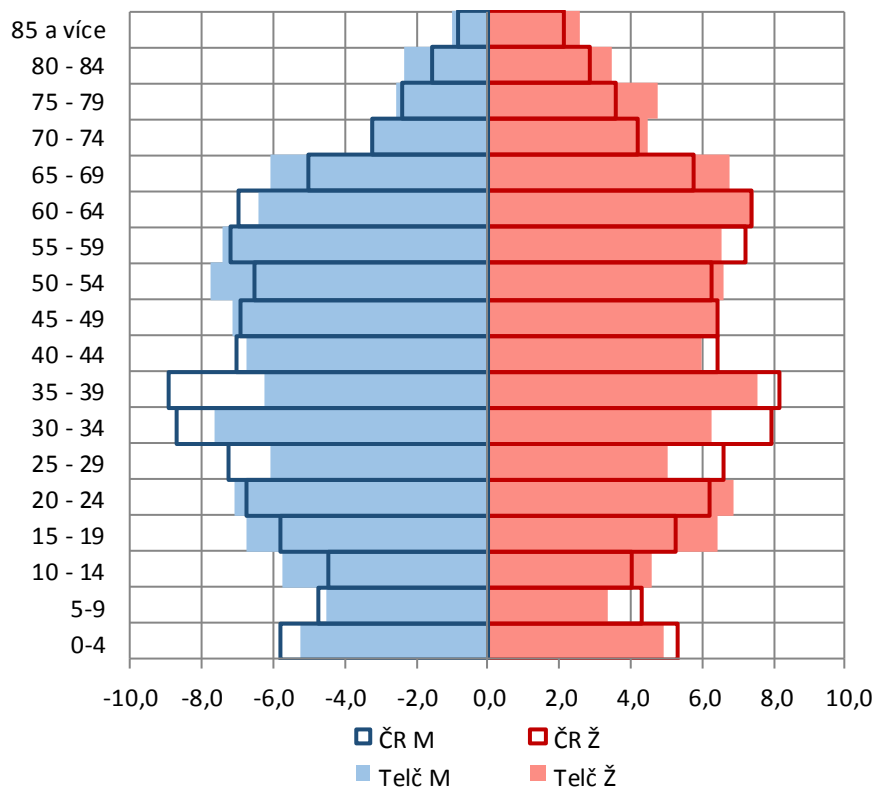
Graf 12: Pohlaví a věková struktura obyvatel města Telč ve srovnání s Krajem Vysočina 2011



Zdroj: ČSÚ, 2014

Poznámka: data za území města Telč dostupná k 26.3.2011, k území Jihočeského kraje k 31.12.2011

Graf 13: Pohlaví a věková struktura obyvatel města Telč ve srovnání s Českou republikou (31.12.) 2011



Zdroj: ČSÚ, 2014



EUROPEAN TERRITORIAL CO-OPERATION
AUSTRIA-CZECH REPUBLIC 2007-2013
Gemeinsam mehr erreichen. Společně dosáhneme více.



EVROPSKÁ UNIE
Evropský fond pro
regionální rozvoj

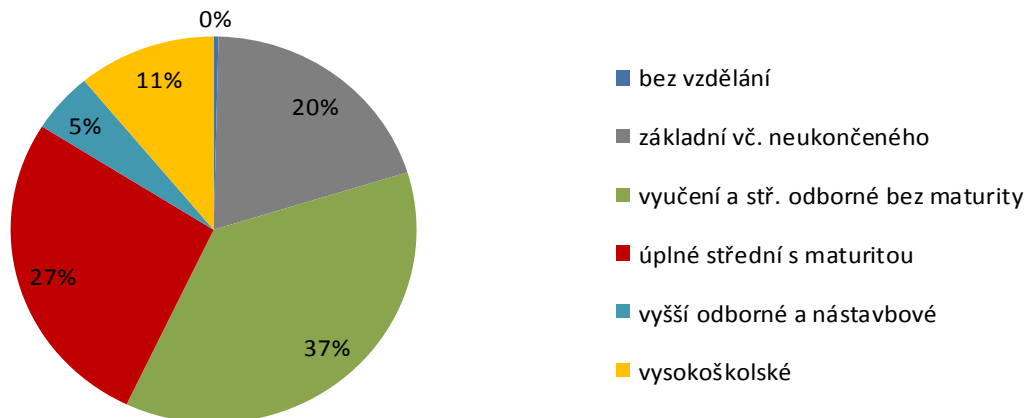


V nejbližších letech můžeme očekávat změny ve směru nárůstu počtu dětí a tedy zlepšení věkové pyramidy v jejich základech, nicméně se bude jednat o ojedinělé ročníky. Ve výsledku můžeme velice pravděpodobně očekávat stále klesající tendenci, která bude zapříčiňovat zhoršující se věkovou pyramidu. Společně s relativně vysokým počtem obyvatel mezi 50. a 65. rokem života (který povede v blízké budoucnosti ke vzestupu počtu zemřelých i přes očekávaný obecný pokles intenzity úmrtnosti) dojde k dalšímu prohlubování úbytku obyvatel přirozenou měrou. Tento nastíněný vývoj mohou odvrátit jen vhodně načasované migrační zisky, které mohou být spojeny s bytovou výstavbou a celkově s atraktivitou daného území.

2.4 Vzdělanostní struktura obyvatelstva

Nejpočetnější skupinou obyvatel města Telč, z hlediska vzdělanostní struktury, jsou lidé vyučení a se středoškolským odborným vzděláním bez maturity. Tato skupina tvoří přibližně 37% podíl na všech obyvatelích města starších 15 let. Druhou nejvíce zastoupenou skupinou občanů, podle posledního Sčítání lidu, domů a bytů z roku 2011, jsou lidé s úplným středoškolským vzděláním, kterých je ve městě 27 %. Město Telč dosahuje i relativně vysokého podílu vysokoškolsky vzdělaných obyvatel, podle údajů z roku 2011 jich na území město žilo 11 %, tedy přibližně 890 občanů.

Graf 14: Struktura obyvatel města Telč podle vzdělání (2011).

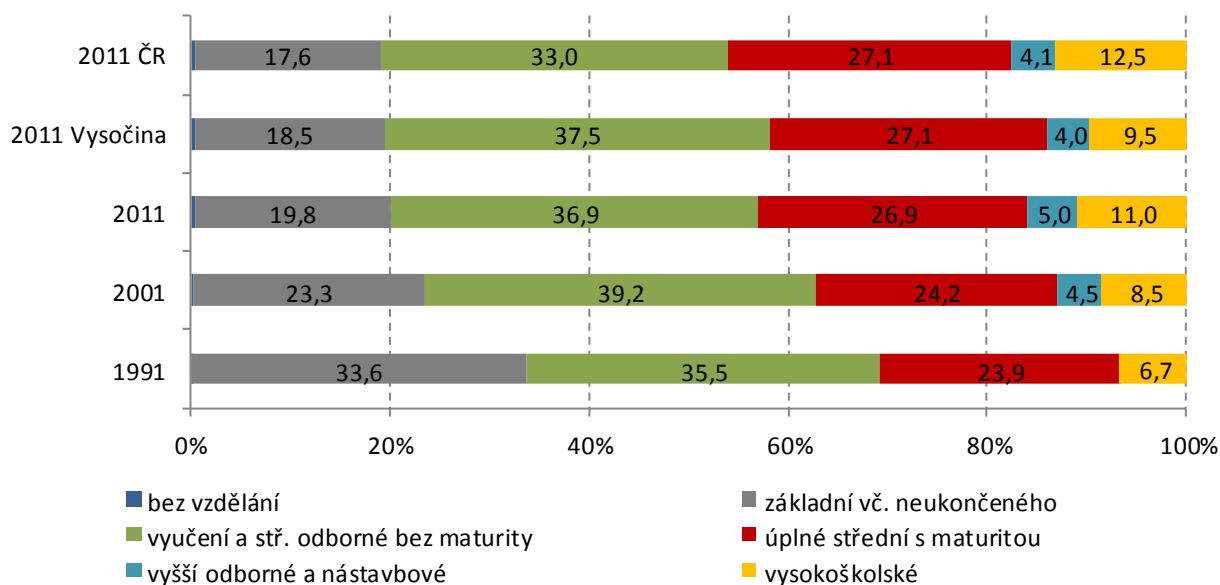


Zdroj: ČSÚ, SLDB 2011

Ve vzdělanostní struktuře obyvatel města Telč nastala největší změna u lidí se základním vzděláním, jejich podíl na celkové vzdělanosti se snížil z původních 38,8 % v roce 1991 na 22 % v roce 2011. Naopak u všech ostatních kategorií zaznamenáváme za posledních dvacet let nárůst, který se nejvíce projevil u skupiny občanů se středoškolským vzděláním (s maturitou i bez), kdy se oproti původní hodnotě v roce 1991 zvedl podíl na struktuře obyvatel přibližně o 5% bodů. Patrný je též téměř dvojnásobný podíl lidí s vysokoškolským vzděláním oproti počátečnímu sledovanému roku.

Ve srovnání s celorepublikovými podíly jednotlivých vzdělanostních skupin obyvatelstva je ve městě Telč patrný nadprůměrný podíl obyvatel s nižšími stupni vzdělání (se základním vzděláním, vyučení a středoškolsky vzdělání bez maturity) a s vyšším odborným vzděláním a nástavbovým vzděláním. Město Telč má o 1,5 procentního bodu nižší podíl vysokoškolsky vzdělaného obyvatelstva ve srovnání s Českou republikou. Ve srovnání s Krajem Vysočina lze ale naopak vysledovat nadprůměrné podíly vysokoškolsky vzdělaného obyvatelstva i obyvatel s vyšším odborným a nástavbovým stupněm vzdělání.

Graf 15: Struktura obyvatelstva města Telč podle vzdělání v letech 1991, 2001 a 2011 - relativní podíly (%) a srovnání s Krajem Vysočina a Českou republikou v roce 2011



Zdroj: ČSÚ, 2014

Město Telč dosahuje nadprůměrných výsledků podílu ve vzdělanostní struktuře obyvatel s vyšším odborným vzděláním, kdy převyšuje i celorepublikový průměr o 0,7 %. Vysokoškolsky vzdělaných obyvatel má procentuálně méně než je průměr České republiky, ale zároveň více než je průměr Kraje Vysočina. Srovnání podílů jednotlivých vzdělanostních skupin na obyvatelstvu města Telč s vyššími územními jednotkami přináší tabulka 3.

Tabulka 3: Srovnání vzdělanostní struktury obyvatelstva města Telč s vyššími územními jednotkami v roce 2011

území	bez ukončeného vzdělání (%)	základní vč. neukončeného vzdělání (%)	vyučení a střední odborné bez maturity (%)	úplné střední vzdělání s maturitou (%)	vyšší odborné a nástavbové vzdělání (%)	vysokoškolské vzdělání (%)
Telč	0,4	19,8	36,9	26,9	5	11
Mikroregion Telčsko	0,4	22,1	41,0	24,5	3,9	8,2
Region Renaissance	0,4	22,4	41,9	24,2	3,6	7,5
Kraj Vysočina	0,4	19,1	38,6	27,9	4,1	9,8
ČR	0,5	18,6	34,8	28,6	4,3	13,2

Zdroj: ČSÚ, 2014

3 Ekonomická charakteristika města

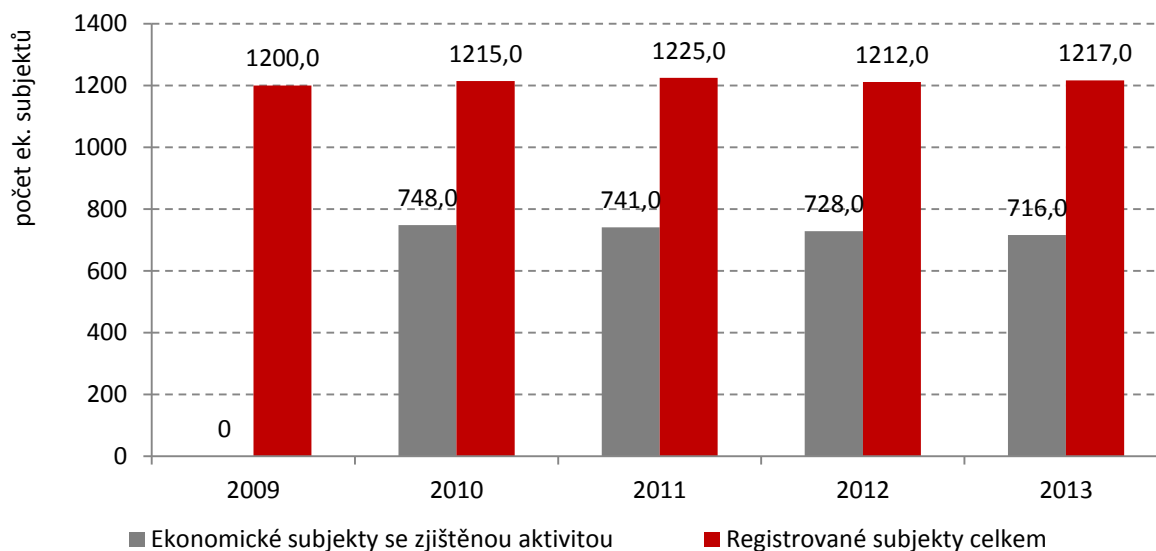
Tato kapitola a níže uvedený graf porovnává ekonomické subjekty podnikající ve městě Telč a vykresluje jejich historický vývoj. Do grafu jsou zanesena veškerá dostupná historická data, která jsou k dispozici v databázi Českého statistického úřadu. V rámci zlepšení vypovídající hodnoty této části jsou v grafu uvedeny i subjekty, u kterých byla ve sledovaném roce zjištěna podnikatelská aktivita. Tímto postupem lze ze sledovaného vzorku vyloučit ty podnikatelské subjekty, které žádnou ekonomickou činnost nevykazují, a jejich uvedením by byla ekonomická síla regionu zkreslena.

Ve sledovaném období 2009 - 2013 je patrný slabý klesající trend vývoje počtu subjektů se zjištěnou aktivitou. Meziroční pokles je v rozmezí 0,9 % až 1,6 %. Od roku 2010 tak ve městě poklesl počet subjektů se zjištěnou aktivitou o 32 jednotek.

V období 2010 – 2013 dosahuje průměrné zastoupení aktivních subjektů na celkových registrovaných subjektech ve sledovaném období 60,2 %.

Data u subjektů se zjištěnou aktivitou v roce 2009 nejsou na statistickém úřadě dostupná, z tohoto důvodu je hodnota tohoto ukazatele nulová (viz graf 16)

Graf 16: Vývoj počtu registrovaných ekonomických subjektů a subjektů se zjištěnou aktivitou ve městě Telč v letech 2009-2012

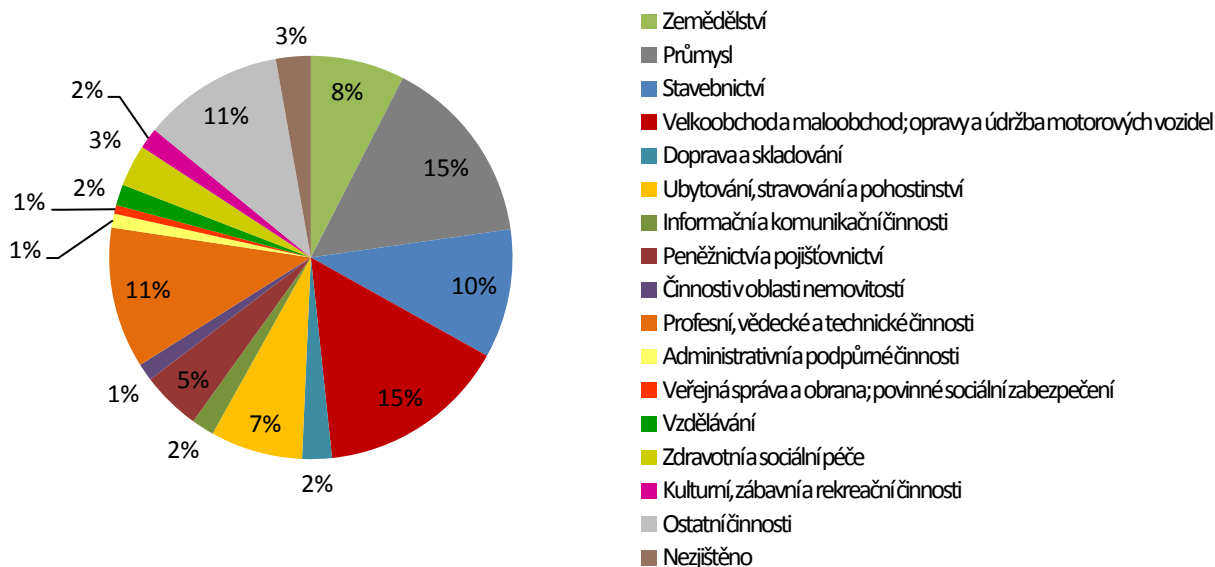


Zdroj: ČSÚ, 2014

Struktura jednotlivých ekonomických subjektů se zjištěnou aktivitou dle klasifikace ekonomické činnosti (CZ NACE) je uvedena níže.

Jako zdroj dat byly použity aktuální údaje v členění dle CZ-NACE za rok 2013. Pro větší vypovídající hodnotu jsou uvedeny jen ty subjekty, u kterých byla zjištěna aktivita. Největší zastoupení mají podnikatelské subjekty ze sektoru průmyslu a subjekty zabývající se velkoobchodní a maloobchodní činností. Tyto dvě uvedené oblasti zastupují celkem 30 % z celkových 716 subjektů se zjištěnou aktivitou v roce 2013.

Graf 17: Ekonomické subjekty se zjištěnou aktivitou podle odvětví ekonomické činnosti (CZ-NACE) v roce 2013



Zdroj: ČSÚ, 2014

Tabulka 4: Podnikatelské subjekty ve městě Telč podle typu právní formy v roce 2013

typ organizace	počet subjektů
Akciové společnosti - počet subjektů	3
Obchodní společnosti - počet subjektů	63
Družstevní organizace - počet subjektů	7
Podnikatelé - fyzické osoby - počet subjektů	884
Svobodná povolání - počet subjektů	107
Ostatní právní formy - počet subjektů	112

Zdroj: Regionální informační servis, www.risy.cz

Tabulka 5: Srovnání míry podnikatelské aktivity ve městě Telč s vyššími územními jednotkami

místo	počet obyvatel	počet ekonomických subjektů	počet subjektů na 1000 obyvatel
Česká republika	10 517 408	2 708 345	257
Kraj vysočina	510 209	107 781	211
Telč	5 490	1 217	221

Zdroj: ČSÚ, 2014, Regionální informační servis, 2014 - počet obyvatel a ekonomických subjektů k 31.3.2014

Tabulka 6: Podnikatelské subjekty ve městě Telč podle počtu zaměstnanců v roce 2013

počet zaměstnanců	počet subjektů
Počet subjektů bez zaměstnanců	474
Počet subj.s 1-9 zaměst.- mikropodniky	90
Počet subj.s 10-49 zaměst.- malé podniky	22
Počet subj.s 50-249 zaměst.- střed.podn.	7
Počet subj.s >249 zaměst.- velké podniky	0
Neuvedeno	624

Zdroj: Regionální informační servis, 2014

Tabulka 7: Největší zaměstnavatelé ve městě Telč

název ekonomického subjektu	typ ekonomického subjektu	oblast činnosti	kategorie počtu zaměstnanců
Telčská strojírenská, a.s.	Akciová společnost	Obrábění	100-199
Gymnázium Otokara Březiny a Střední odborná škola Telč	Příspěvková organizace	Střední všeobecné vzdělávání	50-99
Základní škola Telč, Hradecká 234, příspěvková organizace	Příspěvková organizace	Základní vzdělávání na druhém stupni základních škol	50-99
Město Telč	Obec (obecní úřad)	Všeobecné činnosti veřejné správy	50-99
SATES ČECHY s.r.o.	Společnost s ručením omezeným	Výstavba silnic a dálnic	50-99
Kratochvíl J&M s.r.o.	Společnost s ručením omezeným	Výroba pracovních oděvů	50-99
Zemědělské družstvo Telč	Družstvo	Smíšené hospodářství	50-99
Domov pro seniory Telč, příspěvková organizace	Příspěvková organizace	Sociální péče v domovech pro seniory	25-49
Poliklinika Telč spol. s r.o.	Společnost s ručením omezeným	Všeobecná ambulantní zdravotní péče	25-49
Základní škola Telč, Masarykova 141, příspěvková organizace	Příspěvková organizace	Základní vzdělávání na druhém stupni základních škol	25-49
Mateřská škola Telč, příspěvková organizace	Příspěvková organizace	Předškolní vzdělávání	25-49
KROVYS s.r.o.	Společnost s ručením omezeným	Pokrývačské práce	25-49
VSP-KOVO s.r.o.	Společnost s ručením omezeným	Výroba ostatních strojů pro speciální účely j. n.	25-49
Opravný Telč, a.s.	Akciová společnost	Výroba kovových konstrukcí a jejich dílů	25-49
STANER CZ s.r.o.	Společnost s ručením omezeným	Výstavba bytových a nebytových budov	25-49
Služby Telč, spol. s r.o.	Společnost s ručením omezeným	Pěstování obilovin (kromě rýže), luštěnin a olejnatých semen	25-49
MAXXISAMPLE, s.r.o.	Společnost s ručením omezeným	Výroba vzorníků materiálů pro sluneční a stínící techniku	25-49
Základní umělecká škola Telč, příspěvková organizace	Příspěvková organizace	Umělecké vzdělávání	20-24
SVOBODA PARTS s.r.o.	Společnost s ručením omezeným	Maloobchod s díly a příslušenstvím pro motorová vozidla, kromě motocyklů	20-24
EKOPLAST TELČ s.r.o.	Společnost s ručením omezeným	Výroba ostatních plastových výrobků	20-24
TROJSTAV s.r.o.	Společnost s ručením omezeným	Výstavba bytových a nebytových budov	20-24
Lesní družstvo Borovná	Družstvo	Těžba dřeva	20-24
Josef Kamaryt	Zemědělský podnikatel - fyzická osoba nezapsaná v obchodním rejstříku	Pěstování obilovin (kromě rýže), luštěnin a olejnatých semen	20-24
Dětský domov, Telč, Štěpnická 111	Příspěvková organizace	Ostatní pobytové služby sociální péče	10-19
MultiMarket Telč, spol. s r.o.	Společnost s ručením omezeným	Ostatní maloobchod v nespecializovaných prodejnách	10-19
CHESTERTON ČR s.r.o.	Společnost s ručením omezeným	Velkoobchod s chemickými výrobky	10-19
VSP - MONT s.r.o.	Společnost s ručením omezeným	Instalace průmyslových strojů a zařízení	10-19

název ekonomického subjektu	typ ekonomického subjektu	oblast činnosti	kategorie počtu zaměstnanců
Mgr. Zdeněk Dvořák	Fyzická osoba podnikající dle živnostenského zákona nezapsaná v obchodním rejstříku	Řezání, tvarování a konečná úprava kamenů	10-19
Michal Marek	Fyzická osoba podnikající dle živnostenského zákona nezapsaná v obchodním rejstříku	Výroba pekařských a cukrářských výrobků, kromě trvanlivých	10-19
Sdílení o.p.s.	Obecně prospěšná společnost	Ambulantní nebo terénní sociální služby pro seniory a osoby se zdravotním postižením	10-19
Pavel Trojan	Fyzická osoba podnikající dle živnostenského zákona nezapsaná v obchodním rejstříku	Výstavba bytových a nebytových budov	10-19
Vladimír Anderle	Fyzická osoba podnikající dle živnostenského zákona nezapsaná v obchodním rejstříku	Zprostředkování velkoobchodu a velkoobchod v zastoupení	10-19

Zdroj: ČSÚ – Registr ekonomických subjektů

Největším zaměstnavatelem v regionu je společnost Telčská strojírenská a.s., tato společnost se profiluje v oblasti výroby přesných rotačních dílců a vysokotlakých ventilů pro automobilový průmysl, tak i ve výrobě náradí a přípravků.

Průmyslová výroba ve městě prošla v minulých letech výrazným útlumem doprovázeným jak snížením počtu zaměstnanců, tak ukončením výroby u nejvýznamnějších zaměstnavatelů (Telč Nábytek, Motorpal Telč).

V létě tohoto roku přesunula z Třeště do Telče svoji výrobu také bývalá společnost Musterbuch s.r.o.. nyní nazvaná MAXXISAMPLE, s.r.o., vyrábějící vzorníky materiálů pro sluneční a stínící techniku. Společnost v současnosti zaměstnává 40 až 50 pracovníků s výhledem na zdvojnásobení v roce 2015.

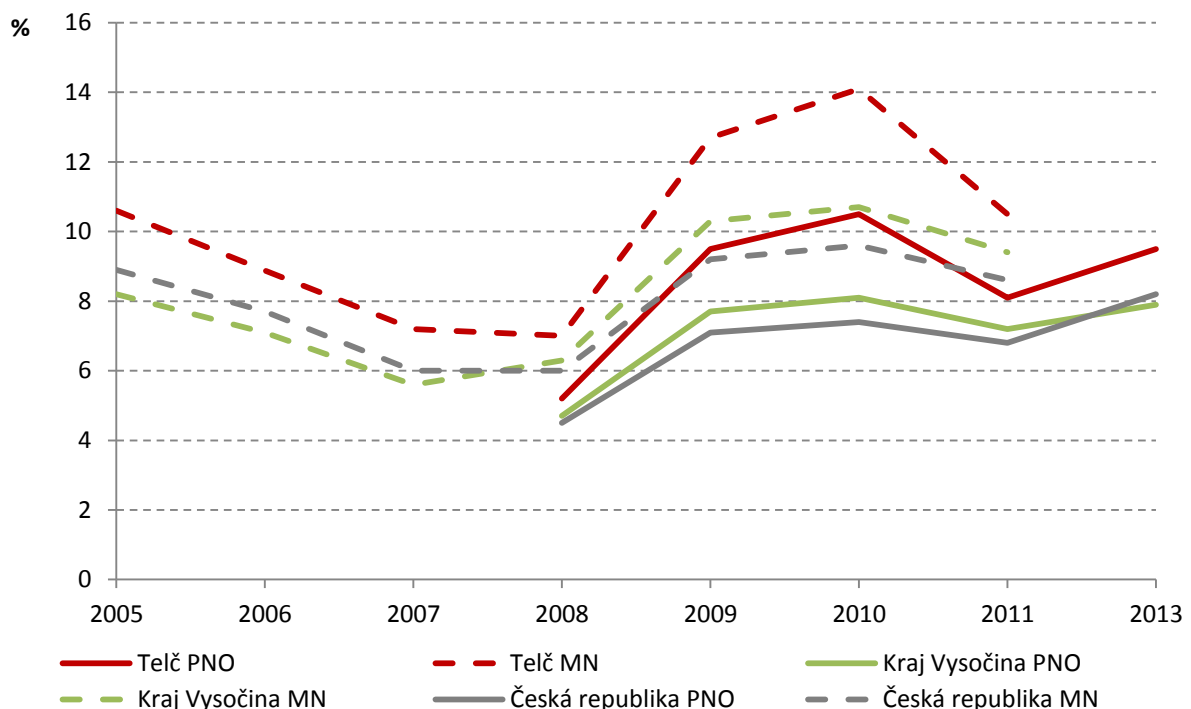
4 Trh práce

4.1 Nezaměstnanost

V grafu 18 je zaznamenán vývoj situace na pracovním trhu, kdy trend pro město Telč do jisté míry kopíruje trendy ostatních hierarchicky vyšších územních jednotek v České republice. V grafu jsou znázorněny dva různé ukazatele úrovně nezaměstnanosti. Prvním je míra nezaměstnanosti (MN)⁴, která byla sledována do roku 2011. V tomto roce ministerstvo práce a sociálních věcí přistoupilo ke změně metodiky a nyní se sleduje tzv. podíl, nezaměstnaných osob (PNO)⁵. Problematický je rok 2012, pro který není k dispozici žádný z těchto ukazatelů.

Mezi roky 2005-2013 lze vysledovat průlomové období ve vývoji úrovně nezaměstnanosti v letech 2008 – 2010. Před těmito roky je patrná klesající tendence nezaměstnanosti, stejně tak po roce 2010. Nicméně mezi zmíněnými roky 2008 a 2010 se na situaci na pracovním trhu podepsala do velké míry hospodářská krize, díky které je patrný vzestup míry nezaměstnanosti. K roku 2011 byl zaznamenán obrat a opětovný pokles míry nezaměstnanosti, která však do roku 2013 opět vzrostla. Z grafu je patrné, že po celou dobu je úroveň nezaměstnanosti ve městě nad krajským i celorepublikovým průměrem.

Graf 18: Srovnání vývoje míry nezaměstnanosti (MN) a podílu nezaměstnaných osob (PNO) ve městě Telč s vyššími územními jednotkami v letech 2005-2013



Zdroj: ČSÚ, 2014

⁴ Míra nezaměstnanosti - vyjadřuje podíl počtu nezaměstnaných na celkové pracovní síle

⁵ Podíl nezaměstnaných osob - vyjadřuje podíl dosažitelných uchazečů o zaměstnání ve věku 15 – 64 let ze všech obyvatel ve stejném věku

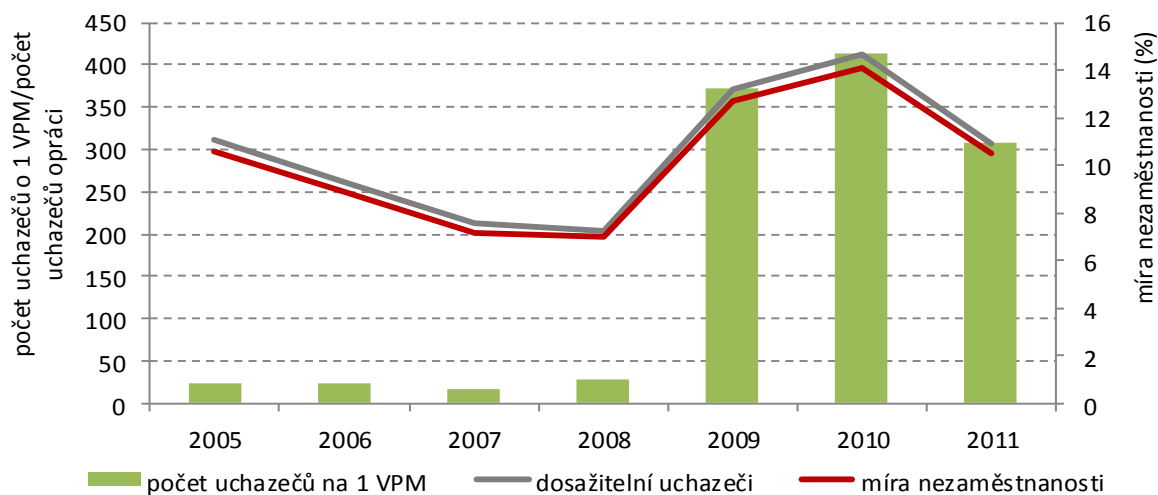
Tabulka 8: Vývoj ukazatelů nezaměstnanosti v letech 2005-2013

území	2005	2006	2007	2008	2009	2010	2011	2013
Telč PNO (%)				5,2	9,5	10,5	8,1	9,5
Telč MN (%)	10,6	8,9	7,2	7,0	12,7	14,1	10,5	
Kraj Vysočina PNO (%)				4,7	7,7	8,1	7,2	7,9
Kraj Vysočina MN (%)	8,2	7,1	5,6	6,3	10,3	10,7	9,4	
Česká republika PNO (%)				4,5	7,1	7,4	6,8	8,2
Česká republika MN (%)	8,9	7,7	6,0	6,0	9,2	9,6	8,6	

Zdroj: ČSÚ, 2014

Graf 19 dokumentuje vývoj míry nezaměstnanosti, počtu uchazečů na jedno volné pracovní místo a počtu dosažitelných uchazečů⁶. U těchto tří charakteristik můžeme pozorovat velice podobný trend, kdy například všechny tři kategorie mají stoupající tendenci od roku 2008 a naopak klesající tendenci od roku 2010. Ke dni 31. 12. 2011 dosahovala registrovaná místa nezaměstnanosti⁷ 10,5 %, o práci se ve městě ucházelo 308 lidí.

Graf 19: Vývoj míry nezaměstnanosti, počtu uchazečů o práci a počtu uchazečů na 1 VPM ve městě Telč v letech 2005-2011



Zdroj: MPSV, www.mpsv.cz, 2014

V roce 2012 došlo ke změně metodiky ukazatele, který zaznamenává aktuální situaci na trhu práce v oblasti nezaměstnanosti, a k vytvoření nové charakteristiky, tzv. podílu nezaměstnaných osob. K této úpravě došlo především kvůli existenci dvou velice podobných ukazatelů (obecná a registrovaná míra nezaměstnanosti), které byly často zaměňovány a špatně interpretovány. Taktéž nový ukazatel oproti původním lépe vystihuje aktuální situaci na trhu práce i v menších územích. Tato změna s sebou přinesla negativum v podobě nemožnosti vytvoření časového vývoje jednoho ukazatele, který by vystihoval stav nezaměstnanosti před rokem 2013 ve městě (není možné starší a nový ukazatel srovnat). V roce 2013 se podíl nezaměstnaných osob v Telči pohyboval okolo 9,2 % (k 31. 12.). Ve srovnání s hierarchicky vyššími územními celky je situace v Telči nepříznivá, město

⁶ dosažitelný uchazeč - uchazeč o zaměstnání, který může bezprostředně nastoupit do zaměstnání při nabídce vhodného pracovního místa (nepatří sem uchazeči o zaměstnání ve vazbě, ve výkonu trestu, na rekvalifikačních kurzech, na mateřské apod..)

⁷ registrovaná míra nezaměstnanosti - udává míru nezaměstnanosti na základě počtu uchazečů o zaměstnání registrovaných na Úřadu práce ČR (obecná míra nezaměstnanosti je podíl na počtu nezaměstnaných na celkové pracovní síle, na základě Výběrového šetření pracovních sil)

dosahuje vyšších podílů nezaměstnaných osob než ostatní územní celky. Podíl nezaměstnaných osob v Kraji Vysočina byl k témuž datu na hodnotě 8,1 % a celorepublikový průměr se pohyboval na úrovni 8,2 %. Poslední zveřejněné údaje k 31. 3.2014 hovoří o zvýšení podílu nezaměstnaných osob na 9,5 %.

Vývoj a strukturu počtu uchazečů o zaměstnání v letech 2009-2011 dokumentuje tabulka 9.

Tabulka 9: Struktura uchazečů o zaměstnání v letech 2009-2011

		2009	2010	2011
Uchazeči o zaměstnání		383	415	313
Uchazeči se zdravotním postižením		38	36	29
Uchazeči o zaměstnání dosažitelní		379	413	308
Míra nezaměstnanosti (%)		12,95	14,11	10,53
Uchazeči na 1 volné místo		383	415	313
struktura uchazečů podle věku	mladiství	2	.	.
	do 19 let	20	14	15
	20 - 24 let	60	62	50
	25 - 29 let	44	41	33
	30 - 34 let	39	46	21
	35 - 39 let	43	51	45
	40 - 44 let	43	49	33
	45 - 49 let	36	43	25
	50 - 54 let	54	55	40
	55 - 59 let	41	48	45
60 a více let	3	6	6	
struktura uchazečů podle vzdělání	bez vzdělání a nedokončené základní vzdělání	-	-	1
	základní vzdělání	81	85	61
	střední odborné vzdělání s výučním listem	281	313	231
	vyšší odborné vzdělání	4	-	-
	vysokoškolské vzdělání	17	17	20
	absolventi škol	28	26	38
struktura uchazečů podle délky nezaměstnanosti	méně než 3 měsíce	146	172	124
	3 - 6 měsíců*	81	58	46
	6 - 9 měsíců*	58	26	11
	9 - 12 měsíců*	27	30	12
	12 - 24 měsíců*	42	75	45
	24 měsíců a více	29	54	75

Zdroj: ČSÚ, Veřejná databáze, 2014 *interval 3-6 měsíců znamená 3 měsíce a více a méně než 6 měsíců;

Pětinu těchto uchazečů tvořili především mladí lidé škol (ve věku do 24 let) a téměř šestina byla tvořena občany v předdůchodovém a důchodovém věku. V evidenci úřadu práce bylo 120 uchazečů o zaměstnání déle než 12 měsíců, tvořili téměř 40 % ze všech evidovaných uchazečů.

Z 353 uchazečů o práci evidovaných v roce 2013 (k 31.3.2013) jich 69 bylo evidováno déle než 24 měsíců, což tvoří jednu pětinu. Oproti roku 2011 se jedná o pokles o 3 procentní body. Podíl absolventů na uchazečích o práci pak k tomuto datu činil 8 %, i zde tedy došlo k poklesu.

4.2 Ekonomická aktivita obyvatelstva

Míra ekonomické aktivity⁸ ve městě Telč dosáhla v roce 2011 hodnoty 54,1 %. Oproti celorepublikové míře (56,8 %) a míře pro Kraj Vysočina (56,5 %) se jedná o hodnotu nižší. Podle dat k 31. 3. 2011 (SLDB) bylo ve městě celkem 2 244 ekonomicky aktivních lidí zaměstnáno. Nejmenší podíl tvořili pracující studenti (1 %) a ženy na mateřské dovolené (1 %). Naopak nejvíce zastoupena byla kategorie „zaměstnanci, zaměstnavatelé, samostatně činní, pomáhající“ s 93% podílem. V této kategorii jednoznačně dominovali zaměstnanci (77 %), 13,1 % byli zaměstnaní pracující na vlastní účet a 3 % tvořili zaměstnavatelé (v absolutních číslech viz tabulka 10). Při srovnání s vyššími územními jednotkami je patrný přibližně stejný podíl jednotlivých kategorií, ať už s podíly pro Českou republiku nebo Mikroregion Telčsko.

Tabulka 10: Obyvatelstvo podle ekonomické aktivity (2011)

		celkem	muži	ženy	
Ekonomicky aktivní celkem		2 574	1 424	1 150	
v tom:	zaměstnaní	2 244	1 275	969	
	z toho podle postavení v zaměstnání	zaměstnanci	1 731	946	785
		zaměstnavatelé	72	52	20
		pracující na vlastní účet	294	211	83
	ze zaměstnaných	pracující důchodci	89	45	44
		ženy na mateřské dovolené	34	-	34
nezaměstnaní		330	149	181	
Ekonomicky neaktivní celkem		2 792	1 163	1 629	
z toho	nepracující důchodci	1 410	532	878	
	žáci, studenti, učni	887	439	448	
Osoby s nezjištěnou ekonomickou aktivitou		174	92	82	

Zdroj: ČSÚ, SLDB 2011

Tabulka 11: Srovnání počtů ekonomicky aktivních obyvatel zaměstnaných v jednotlivých kategoriích města Telč s vyššími územními jednotkami v roce 2011

obec	zaměstnanci, zaměstnavatelé, samostatně činní, pomáhající (%)	pracující studenti a učni (%)	pracující důchodci (%)	ženy na mateřské dovolené (%)	ekonomicky aktivní - zaměstnaní
Telč	93,2	1,4	4,0	1,5	2 244
Mikroregion Telčsko	94,0	1,2	2,9	1,8	6 047
Region Renaissance	93,8	1,2	3,1	1,8	23 385
Kraj Vysočina	93,0	1,3	3,7	2,0	220 743
Česká republika	91,2	1,7	5,0	2,1	4 580 714

Zdroj: ČSÚ, SLDB 2011

Z celkového počtu zaměstnaných ekonomicky aktivních obyvatel města jich podle odvětví bylo nejvíce zaměstnáno v průmyslu (686), naopak nejnižší podíl tvořily kategorie „informační a komunikační technologie“ a „peněžnictví a pojišťovnictví“. Tabulka 12 přináší srovnání podílu zaměstnanosti v jednotlivých odvětvích pro město Telč, Kraj Vysočina a Českou republiku. Je patrné, že v priméru je ve městě Telč stále zaměstnáno relativně vysoké procento obyvatel (5,2 % oproti 2,7 % pro ČR), což je ovšem typické pro Kraj Vysočina. V sekundéru (průmyslu) je zaměstnanost

⁸ míra ekonomické aktivity - vyjadřuje podíl pracovní síly (zaměstnaných a nezaměstnaných) na počtu všech osob starších 15 let.

naopak nadprůměrná. V sektoru služeb se pak situace mění v závislosti na typu služby. Nadprůměrná je zaměstnanost ve vzdělávání, v ostatních typech služeb je spíše podprůměrná, při srovnání s Českou republikou.

Tabulka 12: Podíl zaměstnaných v jednotlivých odvětvích hospodářství (2011) pro Telč, Kraj Vysočina a Českou republiku

	Telč (%)	Kraj Vysočina (%)	Česká republika (%)
zemědělství, lesnictví, rybářství	5,2	6,3	2,7
průmysl	30,6	32,9	25,4
stavebnictví	6,1	7,2	6,8
velkoobchod a maloobchod; opravy a údržba motorových vozidel	9,0	9,1	10,2
doprava a skladování	5,2	5,0	5,6
ubytování, stravování a pohostinství	3,1	2,5	3,1
informační a komunikační činnosti	0,9	1,4	3,0
peněžnictví a pojištnictví	1,5	1,6	2,5
činnosti v oblasti nemovitostí, profesní, vědecké a technické činnosti a administrativní a podpůrné činnosti	5,0	4,8	7,8
veřejná správa a obrana; povinné sociální zabezpečení	5,1	5,2	5,9
vzdělávání	8,5	6,0	6,0
zdravotní a sociální péče	4,7	6,4	6,5
nezjištěno	11,4	9,2	11,2

Zdroj: ČSÚ, SLDB 2011

Srovnáme-li podíl ekonomických subjektů a podíl zaměstnaných na sektorech národního hospodářství, je patrná výrazná disproporce v oblasti vzdělávání a dopravy a skladování (tedy menší podíl počtu subjektů a vyšší podíl počtu zaměstnaných), který ukazuje, že menší počet ekonomických subjektů zaměstnává více osob. Naopak ve stavebnictví figuruje relativně hodně ekonomických subjektů, ale zaměstnanost v něm je podprůměrná. To znamená, že je v Telči větší počet OSVČ (zřejmě živnostníků), kteří jsou řemeslníky v některém z oborů stavebnictví. Podobná situace platí i pro velkoobchod, maloobchod a opravy a údržbu motorových vozidel, stejně jako pro služby v ubytování, stravování a pohostinství.

Následující tabulka přináší přehled o průměrném počtu zaměstnanců registrovaných ekonomických subjektů z Telče se zjištěnou aktivitou podle jednotlivých odvětví. Vypočtená hodnota byla očištěna o počty vyjíždějících a dojíždějících obyvatel.

Tabulka 13: Průměrný počet zaměstnanců na 1 ekonomický subjekt podle odvětví národního hospodářství (2011)

sektor národního hospodářství	počet EA zaměstnaných obyvatel	počet ekonomických subjektů	kladná korekce o počet dojíždějících	záporná korekce o počet vyjíždějících	průměrný počet zaměstnanců na 1 ekonomický subjekt
zemědělství, lesnictví, rybářství	117	63	26	6	2,2
průmysl	686	124	75	215	4,4
stavebnictví	137	72	43	26	2,1
velkoobchod a maloobchod; opravy a údržba motorových vozidel	201	119	47	30	1,8
doprava a skladování	116	17	32	22	7,4
ubytování, stravování a pohostinství	70	57			1,2
informační a komunikační činnosti	21	15			1,4
peněžnictví a pojišťovnictví	33	24			1,4
činnosti v oblasti nemovitostí, profesní, vědecké a technické činnosti a administrativní a podpůrné činnosti	113	100			1,1
veřejná správa a obrana; povinné sociální zabezpečení	115	5			23,0
vzdělávání	191	12	51	31	17,6
zdravotní a sociální péče	106	25	26	23	4,4
nezjištěno	255	108			2,4

Zdroj: ČSÚ, SLDB 2011 a VDB

Z celkového počtu ekonomicky aktivních zaměstnaných obyvatel v jednotlivých místních částech města Telče je patrné, že přibližně polovina z nich je zaměstnána v terciéru (mimo místní část Studnice, kde se jedná přibližně o čtvrtinu zaměstnaných občanů). Zaměstnanost v priméru (tedy v zemědělství, lesnictví a rybářství) v jednotlivých částech vykazuje nadprůměrné podíly ve srovnání s Českou republikou. Mimo část Vnitřní Město se u všech podíl zaměstnaných v priméru pohybuje nad hodnotou 5 %, část města Vnitřní Město vykazuje podíl nižší, přibližně 2 %. Z tabulky 14 je patrné, že převážná většina místních obyvatel pracuje v Telči, kolem 27 % jich pak vyjíždí za prací mimo město.

Tabulka 14: Obyvatelstvo podle ekonomické aktivity, počty zaměstnaných ve vybraných segmentech a počty vyjíždějících do zaměstnání mimo obec v obcích a místních částech města Telč v roce 2011

Část obce/místní část	Ekonomicky aktivní	Zaměstnaní			
		celkem	z toho		
			v zemědělství, lesnictví a rybářství	ve službách	vyjíždějící za prací mimo obec
Studnice	34	27	2	7	9
Telč-Podolí	463	405	32	181	104
Telč-Staré Město	1314	1144	51	545	317
Telč-Štěpnice	658	576	30	264	166
Telč-Vnitřní Město	105	92	2	52	13
Telč - celek	2574	2244	117	1049	609

Zdroj: ČSU, 2014

4.3 Dojíždka a vyjíždka za prací

Z 2 244 ekonomicky aktivních zaměstnaných obyvatel města Telč jich 609, tedy 27 % v roce 2011 vyjíždělo za zaměstnáním do jiných obcí.

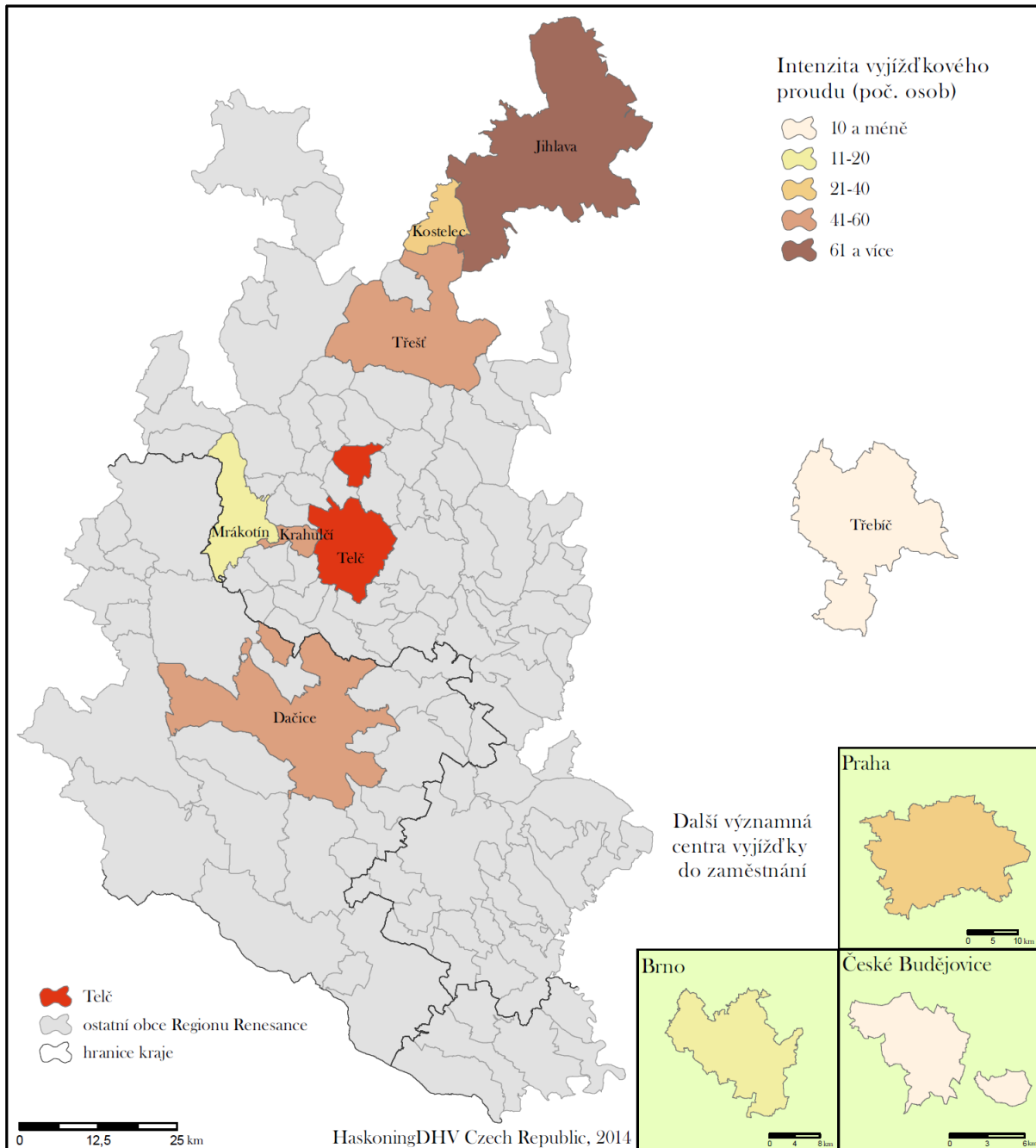
Z hlediska nabídky pracovních příležitostí je pro obyvatele města atraktivní zejména Jihlava, kam v roce 2011 vyjíždělo 198 osob, tedy třetina všech vyjíždějících. Nejvíce dojíždějících do Jihlavy je zaměstnáno v některém z podniků zpracovatelského průmyslu a dále pak ve službách. Všechna ostatní centra dojíždky za prací již zdaleka nedosahují tak vysokého počtu osob, druhým nejsilnějším centrem jsou Dačice s 52 dojíždějícími z města Telč. Ze vzdálenějších center dojíždky pak je nejsilnější hlavní město Praha s celkem 35 dojíždějícími, z nichž 10 dojíždí denně.

Tabulka 15: Počet vyjíždějících za zaměstnáním do jednotlivých obcí a odvětví, ve kterém vyjíždějící pracují (2011)

obec dojíždky	zemědělství, lesnictví, rybářství	těžba a dobývání	zpracovatelský průmysl	výroba a rozvod elektřiny, plynů, tepla a klimatizovaného vzduchu	zásobování vodou; činnosti související s odpadními vodami, odpady a sanacemi	stavebnictví	velkoobchod a maloobchod; opravy motorových vozidel	doprava a skladování	vzdělávání	zdravotní a sociální péče	celkem
Brno	0	0	1	0	0	2	2	0	1	1	13
Dačice	0	0	27	1	2	2	3	0	8	2	52
Jihlava	2	0	81	0	0	11	14	13	9	16	198
Kostelec	0	0	25	0	0	0	0	0	0	0	29
Krahulčí	0	0	41	0	0	1	1	0	2	0	45
Mrákotín	3	2	0	0	0	0	0	3	2	0	14
Praha	0	0	2	2	0	3	4	1	1	2	35
Třebíč	0	0	4	0	0	1	0	0	0	1	7
Třešť	1	0	24	0	0	4	4	5	7	0	50
České Budějovice	0	0	3	0	0	2	2	0	1	1	8
celkem	6	2	208	3	2	26	30	22	31	23	451
podíl na celkem (%)	1,3	0,4	46,1	0,7	0,4	5,8	6,7	4,9	6,9	5,1	100,0

Zdroj: ČSÚ, SLDB 2011, Pozn.: v tabulce jsou zachyceny pouze obce, kde celkový vyjíždkový proud (za zaměstnáním i do školy) čítá nejméně 10 osob

Obrázek 3: Vyjíždka obyvatel za prací z města Telč, 2011



Zdroj: ČSÚ, SLDB 2011, vlastní úpravy

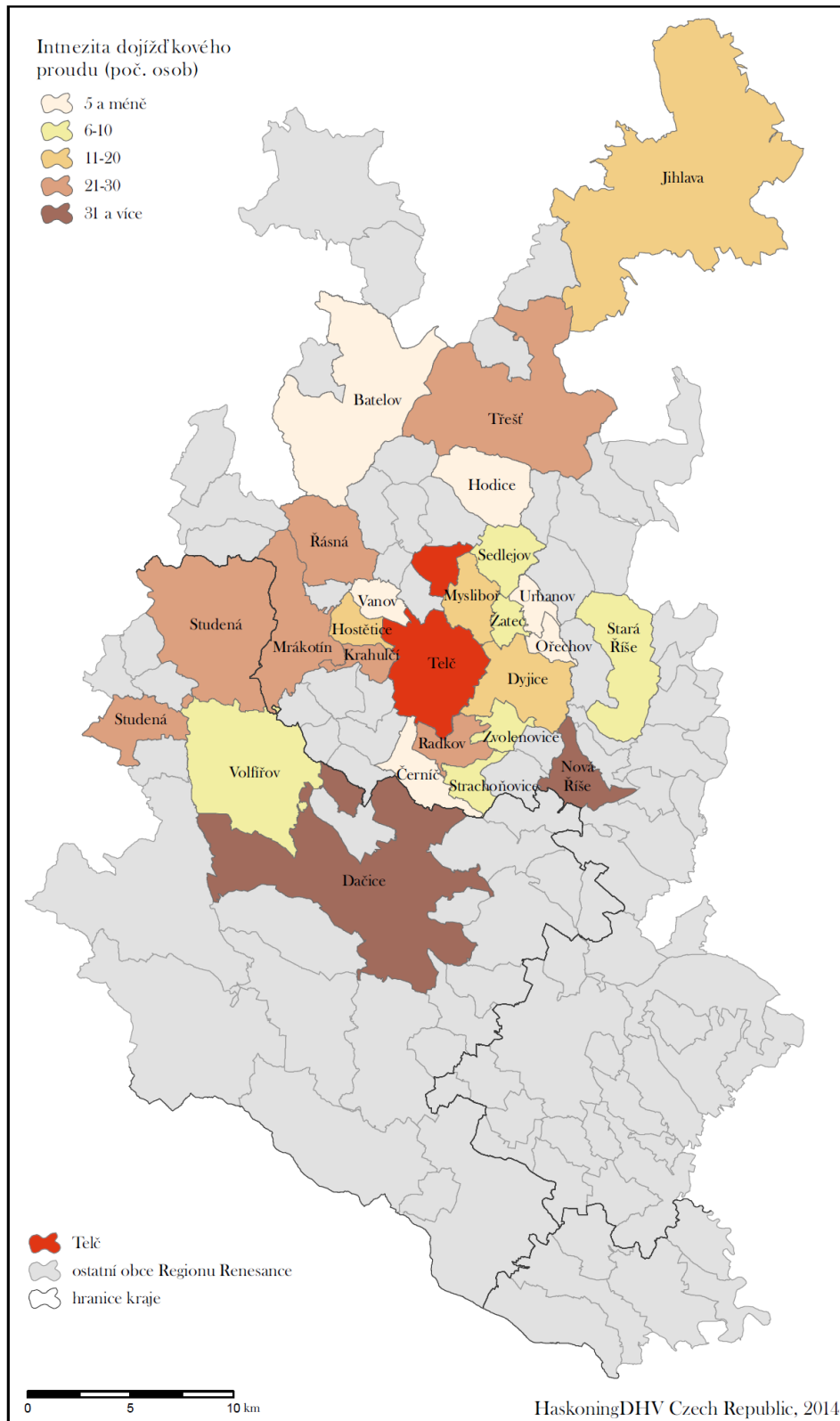
Naopak do města Telč dojíždí za prací celkem 369 osob. Město má tak z hlediska vyjíždky za prací negativní saldo. Nejvíce lidí dojíždí za prací do města Telč z Dačic a Nové Říše (viz obrázek níže). Nejvyšší podíl z nich je zaměstnán ve službách (vzdělávání, zdravotnictví a sociální péče) a dále pak ve zpracovatelském průmyslu. Třetím nejčastějším odvětvím je velkoobchod a maloobchod. Přehled o obcích, ze kterých obyvatelé dojíždí za prací do města Telč a odvětví, ve kterých zde pracují, přináší následující tabulka.

Tabulka 16: Počet dojíždějících za zaměstnáním do města Telč z jednotlivých obcí a odvětví, ve kterém dojíždějí pracují (2011)

obec vyjíždíky	zemědělství, lesnictví, rybnářství	těžba a dobývání	zpracovatelský průmysl	výroba a rozvod elektriny, plynů, tepla a klimatizovaného vzduchu	zásobování vodou; činnosti související s odpadními vodami, odpady a sanacemi	stavebnictví	velkoobchod a maloobchod; opravy motorových vozidel	doprava a skladování	vzdělávání	zdravotní a sociální péče	celkem
Dačice	0	0	7	1	0	2	5	4	6	4	40
Studená	0	2	2	0	1	2	3	2	5	2	23
Volfířov	0	0	5	0	0	1	1	1	2	0	9
Batelov	0	0	0	0	0	0	0	0	2	1	4
Dyjice	6	0	5	0	0	1	1	0	4	0	19
Hodice	0	0	1	0	0	0	0	0	0	0	1
Hostětice	2	0	1	0	0	2	0	4	0	0	11
Jihlava	0	0	1	0	0	2	2	0	0	6	18
Krahulčí	1	0	7	0	0	1	2	4	5	1	28
Mrákotín	1	0	7	0	0	4	4	3	2	1	27
Mysliboř	0	0	0	0	0	4	4	2	0	2	13
Nová Říše	1	0	9	0	0	3	4	2	2	2	33
Ořechov	0	0	0	0	0	3	0	0	1	0	5
Radkov	2	0	7	0	0	3	6	2	2	1	29
Sedlejev	2	0	1	0	0	0	0	1	3	0	10
Stará Říše	1	0	4	0	0	0	0	0	1	0	9
Strachoňovice	1	0	2	0	0	3	3	0	1	0	8
Třešť	4	0	2	1	0	4	4	5	4	2	30
Urbanov	0	0	0	0	1	1	1	1	1	0	5
Vanov	2	0	0	0	0	0	0	0	0	0	5
Zvolenovice	0	0	3	0	0	1	1	0	4	0	9
Žatec	0	0	2	0	0	2	2	0	1	0	9
Černíč	1	0	0	0	0	1	1	1	0	0	3
Řásná	2	0	1	0	2	3	3	0	5	4	21
celkem	26	2	67	2	4	43	47	32	51	26	369
podíl na celkem (%)	7,0	0,5	18,2	0,5	1,1	11,7	12,7	8,7	13,8	7,0	100,0

Zdroj: ČSÚ, SLDB 2011, Pozn.: v tabulce jsou zachyceny pouze obce, kde celkový vyjížděkový proud (za zaměstnáním i do školy) čítá nejméně 10 osob

Obrázek 4: Dojíždka za prací do města Telč, 2011



Zdroj: ČSÚ, SLDB 2011, vlastní úpravy

5 **Infrastruktura a technická vybavenost**

5.1 **Vodovody a kanalizace**

Vodovody

Ve městě Telč je vybudovaný veřejný vodovod, který je součástí skupinového vodovodu Nová Říše. Vodovodní sítě byly postupně vybudovány v letech 1958 –1999. O provoz a údržbu kanalizační a vodovodní sítě se stará firma Vodárenská akciová společnost, a.s. Brno, divize Jihlava.

Zdrojem pitné vody pro veřejný vodovod jsou tyto zdroje:

1) místní zdroj nad obcí Řásná (studny, zářezy). Z místního zdroje Řásná je povolený maximální odběr 9,65 l/s. Voda je upravována v odkyselovací stanici Řásná a ve VDJ Telč - Lipky (odradonování). Upravená podzemní voda slouží pouze k zásobování „výtokového stojáku“.

2) Vodárenská nádrž Nová Říše, která byla vybudována na Olšanském potoce. Povolený denní odběr z nádrže je 80 l/s. Voda z nádrže je upravována v ÚV Nová Říše o maximální kapacitě 110 l/s. Z úpravy vody N. Říše je voda čerpána ocelovým výtlačným řadem DN 350 do vodojemu Telč – Na Lazích 2 ano 250 m³ (596,00 /592,65 m n.m.). Z tohoto vodojemu je dále voda vedena: - ocelovým potrubím DN 300 a DN 400 směr Třešť – Kostelec - Jihlava - ocelovým potrubím DN 300 do vdj. Zvolenovice 2 ano 1000 m³ (580,0/576,3 m n.m.). Z vodojemu Zvolenovice dále pokračuje ocelový zásobní řad DN 400 přes přerušovací komoru Zvolenovice 40 m³ do Telče.

Kromě místní části Studnice jsou všechny ostatní městské části součástí vodovodní sítě města Telč a situace v nich je vyhovující. Problematické je řešení zásobování vodou místní části Studnice, kde se uvažuje o napojení na přivaděč Nová-Říše-Jihlava z vodojemu Telč-Hlochův kopec.

Za posledních cca 10 let bylo investováno ve městě do zlepšení vodovodní infrastruktury desítky mil. Kč. Stále však je řada nutných investic do rekonstrukce i výstavby, které je nutné v následujících letech realizovat.

Kanalizace

Město Telč má v městských částech vybudovanou jednotnou kanalizační síť, která je zaústěná do ČOV Telč. Délka sítě odvádějící odpadní vody činí 30 933 m.

ČOV Telč je nová (do provozu uvedena v r.1998) mechanicko – biologická ČOV s oběhovou nízkozátěžovou aktivací, s nitrifikací, denitrifikací a aerobní stabilizací kalu, umístěná na levém břehu Telčského potoka cca 200 m pod hrází Staroměstského rybníka. ČOV je projektována pro 8 000 ekvivalentní obyvatel. Problémem jsou balastní vody přitékající na ČOV. Je nutné řešit opatření, které množství balastních vod na ČOV sníží.

Kromě místní části Studnice jsou všechny městské části napojeny na kanalizační síť města a situace v nich je vyhovující. Problematické je řešení odkanalizování místní části Studnice. Dle Plánu rozvoje vodovodů a kanalizací Kraje Vysočina se o vybudování kanalizační sítě na tomto území neuvažuje kvůli malému počtu obyvatel. Odpadní vody jsou individuálně zachycovány v jímkách, nebo septicích

Za posledních cca 10 let bylo investováno ve městě do zlepšení kanalizační infrastruktury desítky mil. Kč. Stále však je řada nutných investic do rekonstrukce i výstavby, které je nutné v následujících letech realizovat.

5.2 Energetika a spoje

Zásobování plynem

Město Telč je zásobováno zemním plynem z vysokotlakého (VTL) plynovodu Pavlov - Telč, který je u Pavlova napojen na dálkovod Znojmo - Praha. Jinak katastrálním územím města neprochází rasy zvláštních inženýrských sítí.

Středotlaké a nízkotlaké plynovody, které dále rozvádí plyn do zastavěného území města, jsou po technické stránce i kapacitně vyhovující.

Dále se na území města nachází VTL regulační stanice U Štěpnického rybníka (ve společném areálu - RS 3000 m³/h - dodává plyn do STL sítě v severní části města a RS 1200 m³/h - dodává do samostatné NTL sítě v severní části města (Štěpnici), U Staroměstského rybníka RS 5000 m³/h - dodává do STL sítě v jižní části města a stanice katodické ochrany s ochranným pásmem 100 m.

Zásobování elektrickou energií

Katastrálním územím města procházejí nadřazené trasy nadzemního vedení VVN 110 kV, a to východním okrajem řešeného území. Vedení dodává el. energii do rozvodny 110/22 kV, která se nachází v severovýchodní části města. Nadzemní vedení 22 kV přivádí el. energii do města třemi linkami nadzemního vedení 22 kV.

Vlastní napájecí rozvod ve městě je proveden dvěma rozvodnými systémy:

- nadzemní vedení 22 kV (okrajové části města)
- zemní kabelové vedení 22 kV (vnitřní město)

Na řešeném území je v provozu cca 27 sloupových a 19 zděných trafostanic 22/0,4 kV zásobující el. energií distribuci i soukromý sektor. Tato zařízení jsou v dobrém stavu a vyhovují současným požadavkům na zajištění odběrů.

Síť nízkého napětí NN je různorodá, rozvod je proveden jednak podzemními kabely, jednak nadzemním vedením na železobetonových stožárech, střešnicích a závěsnými kabely a kabelovým vedením. Stav NN sítě je částečně vyhovující.

Zásobování teplem

Ve městě není vybudována základní soustava centrálního zásobování teplem. Pro výrobu tepelné energie se používá zemní plyn, který je přiveden do jednotlivých blokových kotelen. Nemovitosti jsou z větší části napojeny na STL (přes domovní regulátory) a NTL rozvody. Kde nejsou provedeny přípojky zemního plynu je používáno jako topné medium převážně pevné palivo, elektrická energie a topné oleje.

Za posledních 5 let město Telč investovalo prostřednictvím dotace z Operačního programu Životní prostředí desítky mil. Kč do zateplení veřejných budov ve městě. Došlo k zateplení objektů mateřských škol, základních škol, administrativních budov i např. objektu polikliniky.

Spoje a telekomunikace

Ve městě je zřízena pobočka České pošty.

Telefonní účastníci jsou napojeni na digitální ústřednu s dostatečnou kapacitou.

Řešeným územím procházejí trasy dálkových optických kabelů. Trasy jsou vedeny podél komunikací, v chodnících, a to ve směru na Jihlavu, Horní Myslovou a Novou Říši. Je proto třeba veškeré záměry, které by se mohly dálkových kabelů dotknout ve smyslu zákona č. 151/2000 Sb., v platném znění, včas se správou dálkových kabelů projednat.

Ve městě je vybudována metropolitní optická síť. Metropolitní optická síť je provozována soukromou společností – M - SOFT, spol. s r.o.. Metropolitní síť není úplná, stále dochází k jejímu rozšiřování.

Nad k.ú. Telč prochází paprsek radioreléové trasy veřejné komunikační sítě ve správě Českých radiokomunikací a.s., O2 Telefonica a.s. Dále jsou nad řešeným územím provozovány trasy Wi-Fi sítě z vysílače Ořechov.

Na území se nacházejí zařízení mobilních operátorů.

5.3 Technická vybavenost domů a bytů

V roce 2013 bylo ve městě Telč evidováno celkem 1 477 domů. Převažují domy rodinného typu⁹. Ve všech místních částech se podíl zastoupení rodinných domů pohybuje nad 85 %, u třech z nich dokonce nad 90 % (viz graf 20). Největší zastoupení rodinných domů je v místní části Studnice, kde z celkového počtu 27 domů nejsou pouze 2 rodinné. Naopak nejmenšího podílu dosahuje samotné centrum města, část zvané Vnitřní Město, kde ze 110 domů jich je 95 rodinného typu (přibližně 86 %).

Tabulka 17: Počty domů a bytů v místních částech a ZSJ města Telč (2013)

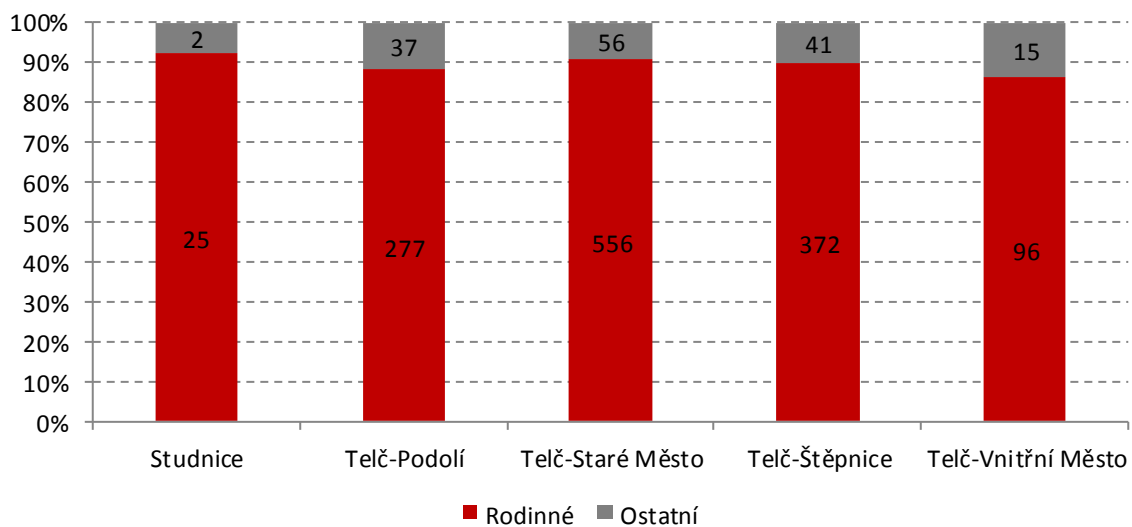
Část obce/místní část	ZSJ	Domy			Byty		
		celkem	rodinné	ostatní	celkem	obydlené	neobydlené
Telč - celek		1 477	1 326	151	2 526	2 072	454
Studnice	Studnice celkem	27	25	2	31	25	6
Telč-Podolí	Telč-Podolí celkem	314	277	37	545	437	108
	Telč-historické jádro díl 2	40	38	2	51	32	19
	U nádraží	49	25	24	197	177	20
	Podolí	205	199	6	257	193	64
	Na novoříšské cestě	20	15	5	40	35	5
Telč-Staré Město	Telč-Staré Město celkem	612	556	56	1 119	978	141
	Za Staroměstským rybníkem	274	249	25	580	513	67
	Na Žabinci	320	291	29	516	450	66
	Na radkovské silnici	15	13	2	17	10	7
	V Buzovech	3	3	0	6	5	1
	Na myslovské cestě						
Telč-Štěpnice	Telč-Štěpnice celkem	413	372	41	662	541	121

⁹ Rodinný dům je z hlediska sčítání stavba pro bydlení, která svým stavebním uspořádáním odpovídá požadavkům na rodinné bydlení, má maximálně tři samostatné byty, nejvíce dvě nadzemní a jedno podzemní podlaží a podkrovní. Mezi rodinné domy patří rovněž rekreační chalupy s číslem popisným nevyčleněné z bytového fondu, využívané k rekreaci.

Část obce/místní část	ZSJ	Domy			Byty		
		celkem	rodinné	ostatní	celkem	obydlené	neobydlené
	Telč-historické jádro díl 3	6	5	1	9	7	2
	Štěpnice	245	221	24	413	348	65
	Na myslibořské cestě	129	124	5	164	139	25
	Na statku	26	18	8	58	32	26
	Na Mokrovcích	2	2	0	3	3	0
	Rovné pole						
	Panské nivy	5	2	3	15	12	3
Telč-Vnitřní Město	Telč-historické jádro díl 1	111	96	15	169	91	78

Zdroj: ČSÚ, Statistický lexikon obcí 2013

Graf 20: Druhy domů v místních částech města Telč v roce 2013

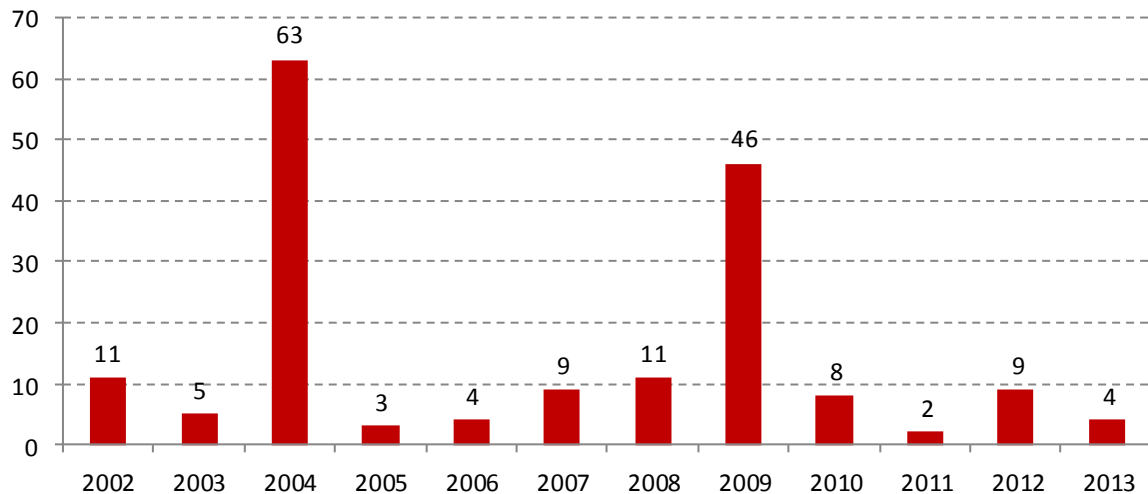


Zdroj: ČSÚ, Statistický lexikon obcí 2013

Podle posledního Sčítání lidu, domů a bytů bylo ve městě Telč 1 241 obydlých domů. Téměř 95,7 % obydlých domů je připojeno k veřejnému vodovodu (1 188), 1 101 domů má přípojku na kanalizační síť města (88,7 %), a tři čtvrtiny domů jsou připojeny na rozvody plynu.

Intenzita bytové výstavby v posledních letech není příliš vysoká. V roce 2013 byly registrovány 4 dokončené byty, což převedeno na 1 000 obyvatel znamená intenzitu výstavby 0,7. Pro Kraj Vysočina ve stejném roce činí intenzita výstavby 2,3 byty na 1000 obyvatel, pro Českou republiku pak 2,4. Nízká intenzita výstavby souvisí s převládající výstavbou bytů v rodinných domech. Vývoj počtu dokončených bytů ve městě dokumentuje graf 20. Z něj jsou patrné dva roky intenzivní výstavby (2004 a 2009) spojené s výstavbou bytů v domech bytových.

Graf 21: Počet dokončených bytů ve městě Telč v letech 2002 - 2013

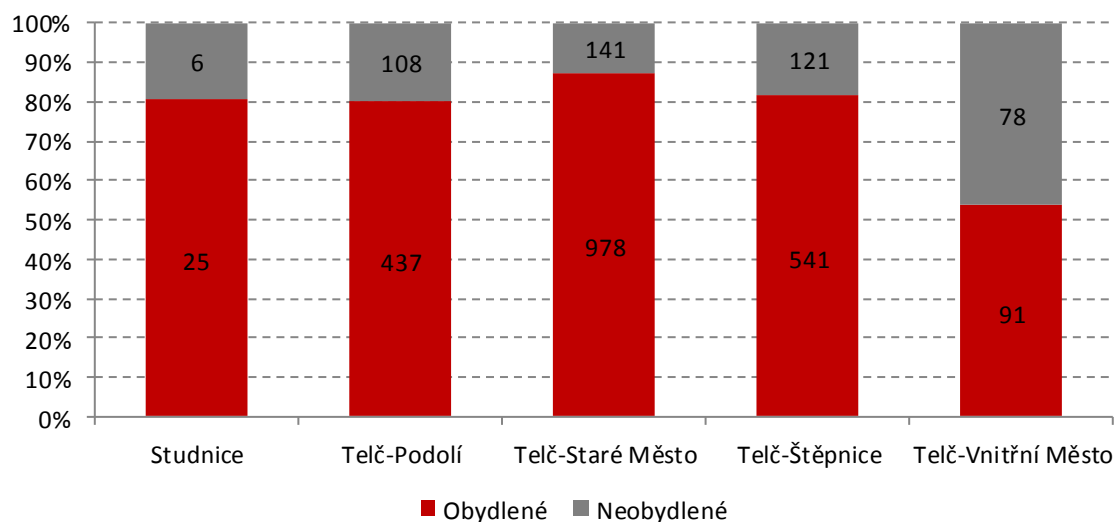


Zdroj: ČSÚ, 2014

Z celkového počtu 2 072 obydlých bytů ve městě Telč je jich nejvíce vytápěno plynem (podíl 63,2 %). Naopak nejméně využívá teplo z kotelen mimo jejich domy, jedná se o 6,5 % bytů, nicméně ostatní typy vytápění jsou na srovnatelné úrovni (například vytápění elektřinou – 6,9 %, dřevem 7,7 % apod.).

Obydlenost¹⁰ bytů jednotlivých částí města Telč dosahuje více než 80% podílu, mimo část Vnitřní Město, kde se nachází velký podíl bytů, respektive domů, sloužících pro komerční i veřejné účely (restaurační zařízení, ubytovací zařízení, banky, jednotlivé úřady apod.). I přes tuto skutečnost dosahuje obydlenost bytů v samotném centru města více než 50 %.

Graf 22: Obydlenost bytů v obecních a místních částech města Telč v roce 2013



Zdroj: ČSÚ, Statistický lexikon obcí 2013

¹⁰ Obydlený byt je byt, ve kterém měla v rozhodný okamžik sčítání obvyklý pobyt alespoň jedna osoba.

6 Napojení na dopravní infrastrukturu

6.1 Napojení na silniční síť

Město Telč je na páteřní silniční síť České republiky napojeno komunikací první třídy č. 23, která spojuje dálnici D3 u Soběslavy (přes Jindřichův Hradec s Telčí) a dále pokračuje přes Třebíč a Náměšť nad Oslavou do Brna. Tato silnice v západo-východním směru je nejvytíženější komunikací ve městě, kdy podle dat ze Sčítání dopravy v roce 2010 dosahovala v jednotlivých úsecích intenzita dopravy až na hodnoty kolem 4 800 vozidel za den. Komunikace I/23 procházející městem Telč prošla v roce 2011 a 2012 kompletní rekonstrukcí, vč. navazujících chodníků a veřejného osvětlení. Rovněž došlo k vybudování nových osvětlených přechodů.

Z dopravního hlediska má zcela zásadní význam pro město také komunikace II/406 vedoucí od Jihlavy (od silnice II/602 – Třešť – Telč – Dačice – Slavonice) dále do Rakouska. Tato komunikace dosahují na území města Telč podobných hodnot intenzity dopravy jako silnice první třídy č.23 (téměř 4500 vozidel za den). Komunikace je významná jak z pohledu napojení na krajské město či centra v okolí (Třešť, Dačice), tak i z pohledu plánovaného severojižní propojení Kraje Vysočina s Dolním Rakouskem. Komunikace II/406 procházející městem Telč prošla v ulicích Hradecká a 9. Května v roce 2013 a 2014 kompletní rekonstrukcí, vč. vybudování dvou nových kruhových křižovatek a rekonstrukce navazujících chodníků a veřejného osvětlení. Rovněž došlo k vybudování nových osvětlených přechodů.

Městem dále prochází komunikace druhé třídy č. 112 vedoucí z obce Želetava přes Telč do Pelhřimova. Tato komunikace dosahuje v nejméně vyhledávaných úsecích v Telči rovněž hodnot kolem cca 4700 vozidel za den.

Tabulka 18: Intenzita dopravy na vybraných úsecích silnic v Telči v roce 2010

komunikace	úsek	těžká motorová vozidla	osobní a dodávková vozidla bez přívěsů i s přívěsy	jedno-stopá motorová vozidla	všechna motorová vozidla celkem	začátek úseku	konec úseku
23	6-1062	611	2196	32	2839	Telč - z.z.	vyús.406
23	6-1061	917	3811	75	4803	vyús.406	zaús.112 Řídelov
23	6-1052	864	3850	56	4770	zaús.112 Řídelov	vyús. 112 do Želetavy
23	6-1051	914	3078	64	4056	vyús. 112 do Želetavy	vyús. 02321 do Sedlejova
23	6-1050	597	2277	29	2903	Telč - k.z.	zaús.403 od Stonařova
23	6-1056	914	3078	64	4056	vyús. 02321 do Sedlejova	Telč - k.z.
112	6-3170	144	492	9	645	zaús.11260 od obce Řásná	Telč -z.z.
112	6-3176	284	1097	19	1400	Telč - z.z.	zaús.do406
112	6-3171	685	3436	42	4163	zaús.406 od Třeště	zaús.do 23
112	6-3181	525	4115	63	4703	vyús.z 23	zaús.40610
112	6-3186	146	1125	40	1311	zaús.40610	Telč - k.z.
112	6-3193	125	879	23	1027	Telč - k.z.	vyús. 11268 do obce Dyjice
406	6-1086	587	2181	23	2791	Telč - z.z.	zaús.do 112

komunikace	úsek	těžká motorová vozidla	osobní a dodávková vozidla bez přívěsů i s přívěsy	jedno-stopá motorová vozidla	všechna motorová vozidla celkem	začátek úseku	konec úseku
406	6-1074	657	3717	103	4477	vyús.z 23	vyús. 40610
406	6-1072	540	3549	93	4182	vyús. 40610	vyús. 40617 do obce Kostelní Myslová
406	6-1071	529	3662	58	4249	vyús. 40617 do obce Kostelní Myslová	vyús. 40618 do Radkova
406	6-1076	372	1801	39	2212	vyús. 40618 do Radkova	Telč - k.z.
406	6-1070	385	1632	37	2054	Telč - k.z.	hr.okr. Jihlava - Jindřichův Hradec
40610	6-1073	329	3 980	91	4 400	vyús.z 406 v Telči	zaús.do 112
40611	6-6886	74	513	16	603	vyús.z 40617v Telči	Telč - k.z.

Zdroj: Sčítání dopravy 2010; <http://scitani2010.rsd.cz/>

Obrázek 5: Intenzita dopravy na vybraných úsecích silnic v Telči v roce 2010



Zdroj: Sčítání dopravy 2010; <http://scitani2010.rsd.cz/>

Nejkratší vzdálenost mezi městem a dálnicí D1 je 38 km přes Jihlavu.

Z hlediska obslužnosti města a jeho propustnosti pro silniční dopravu a snížení tranzitní dopravy je stěžejním projektem vybudování obchvatu města. Tento je již zanesen v územním plánu města.

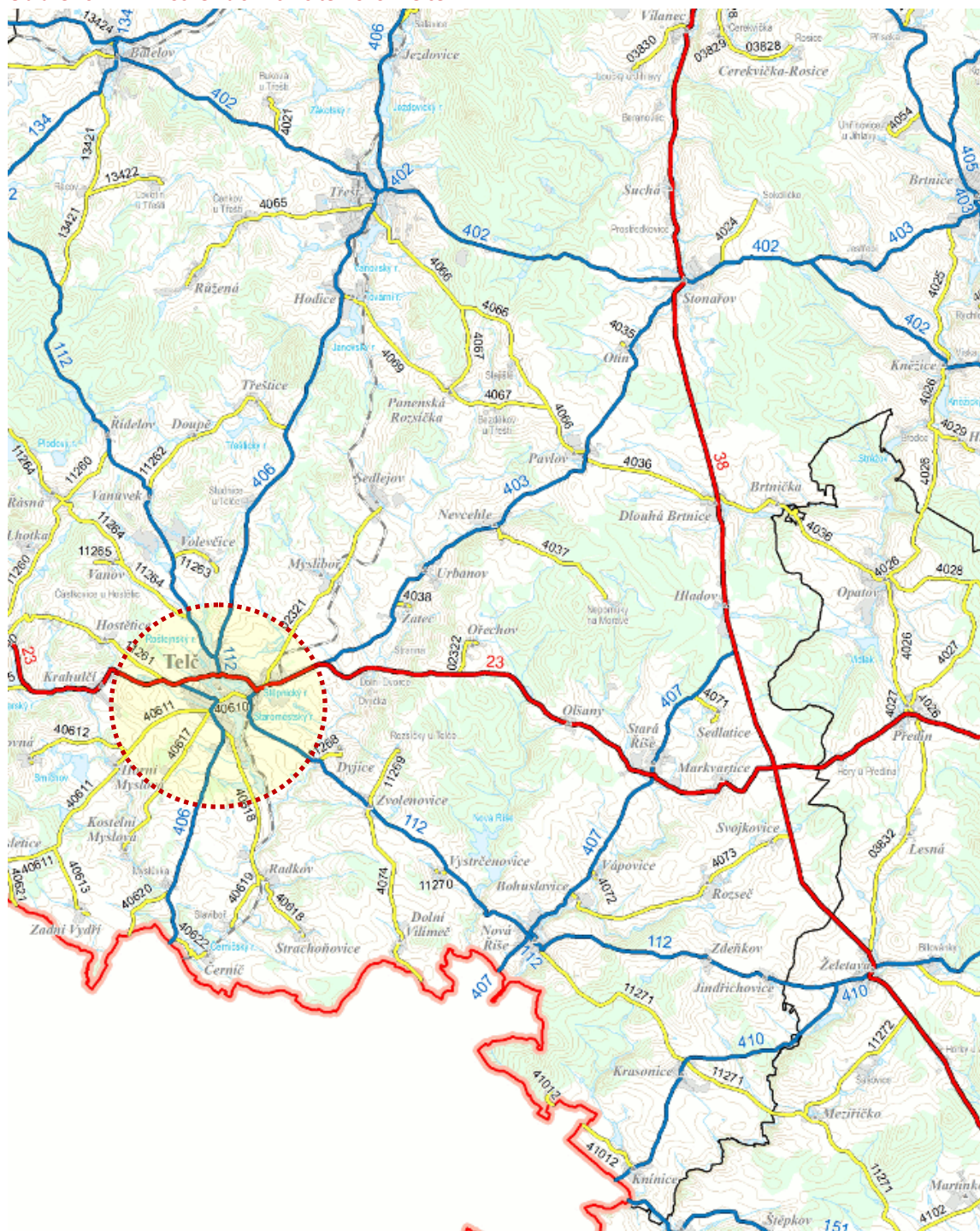
Město Telč disponuje téměř 400 parkovacími místy umístěnými v nejbližším okolí historického centra. Převážná většina parkovacích míst je zpoplatněna (celkem 48 parkovacích míst v lokalitě Na Korábě je zdarma a 20 míst u nádraží ČD). Největší parkovací plochou ve městě je centrální parkoviště Na Sádkách, které má kapacitu 160 automobilů a 12 autobusů. Především v období historických slavností slouží široké veřejnosti i jiná místa a plochy pro zaparkování osobních automobilů, jako je například parkoviště u zimního stadionu aj.

Tabulka 19: Seznam parkovišť a jejich kapacita na území města Telč 2014.

Parkoviště	Kapacita		Poplatky
	automobilů	autobusů	
Na Sádkách	160	12	ano
náměstí Zachariáše z Hradce	37		ano
Svatoanenská ulice	28		ano
Tobiášskova ulice	49		ano
Masarykova ulice	37		ano
Na Korábě	48		
před Městským úřadem	19		ano
u nádraží ČD	20		
celkem	398	12	

Zdroj: Město Telč, 2014

Obrázek 6: Schéma silniční sítě v okolí Telče



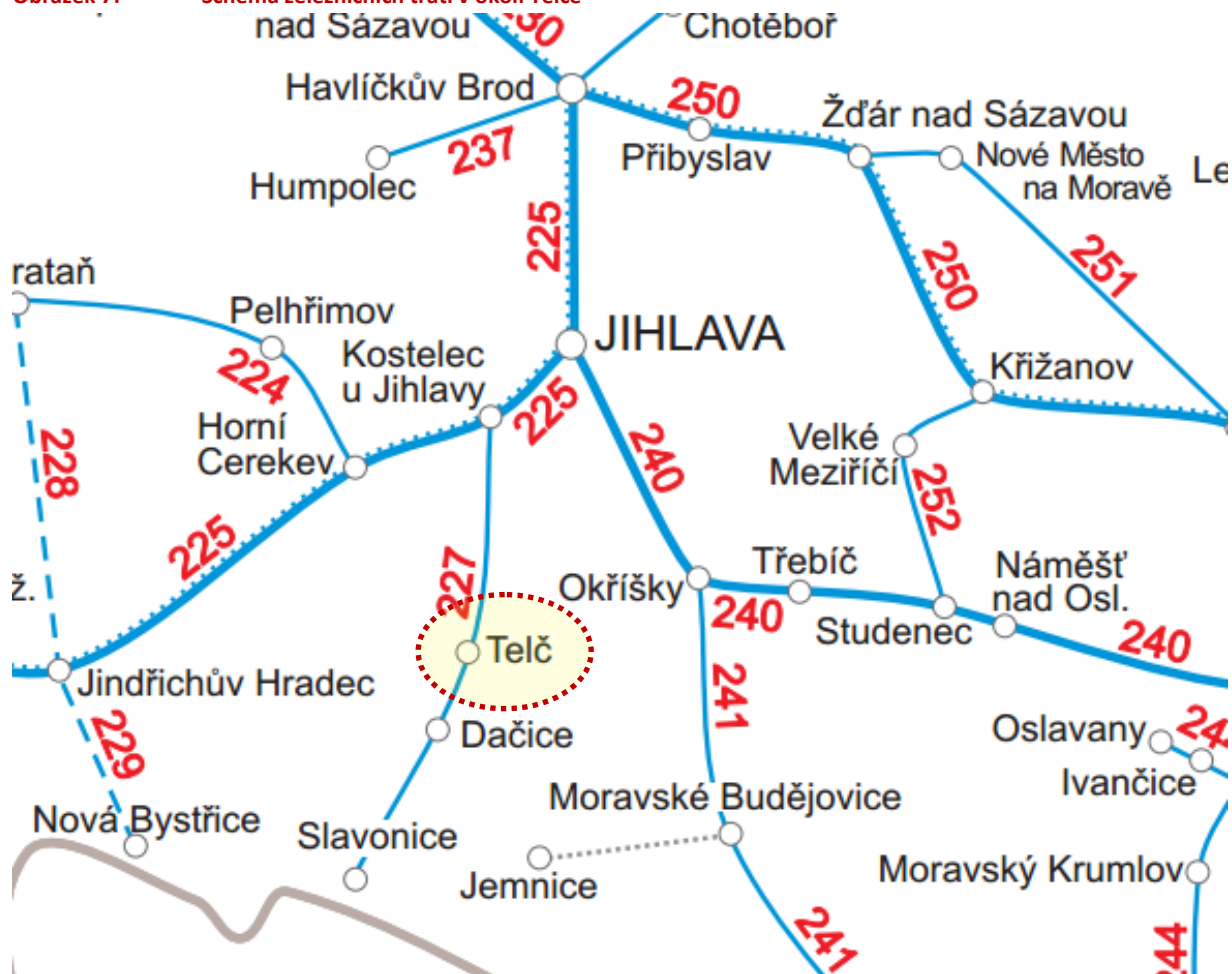
Zdroj: Ředitelství silnic a dálnic ; http://www.rsd.cz/sdb_intranet/sdb/img/kraje/jc.png

6.2 Napojení na železniční síť

Ve Slavonicích končí železniční trať č. 227 spojující město s Kostelcem u Jihlavy, kde se napojuje na trať č. 255 mezi Jihlavou a Veselím nad Lužnicí. Tato trať je součástí spojení mezi Brnem a Českými Budějovicemi a je využívána i jako spojení mezi Plzní a Bohumínem (přes České Budějovice a Brno). Trať č. 227 patří mezi tratě, na nichž jezdí jen osobní vlaky. Nabídku tvoří přibližně 14 párů vlaků v pracovní den a 8 párů vlaků o víkendech. Přímé spojení Telče a krajského města Jihlava je

zabezpečeno jen jedním párem vlaků jedoucím po trase Slavonice – Jihlava – Havlíčkův Brod, v ostatních případech je nutný přestup v Kostelci u Jihlavy.

Obrázek 7: Schéma železničních tratí v okolí Telče



Zdroj: České dráhy; www.cd.cz

Na území města Telč se nachází 2 železniční zastávky. První z nich je stanice Telč, která primárně obsluhuje především střed města a kde je vybudován přestupní terminál (viz níže). Druhou je zastávka Telč – Staré Město, která primárně slouží obyvatelům stejnojmenné části města.

Na tuto železniční trať je navázán projekt DY-THA Rail (2012-2014), spolufinancovaný z fondů Evropské unie v rámci přeshraniční spolupráce Česká republika – Rakousko. Projekt se zaměřuje na využití potenciálu železniční trati a jejího okolí mezi Kostelcem u Jihlavy a Slavonicemi. Hlavním záměrem projektu je využít velkého potenciálu stávající železniční trati Kostelec-Slavonice s návazností na nově vznikající cyklostezku v Rakousku a vytvoření ucelené nabídky turistických atraktivit ve všech dotčených regionech (tzv. na "jedné trati"), využít pro turistiku atraktivního území podél trati a historie trati pro rozvoj a posílení cestovního ruchu na obou stranách česko-rakouské hranice¹¹. Do budoucna je patrná snaha obcí na této trati o její zachování a revitalizaci.

¹¹ <http://www.pokoleji.cz/>

6.3 Hromadná autobusová doprava osob

Služby hromadné přepravy osob na území města Telč zajišťuje majoritně firma ICOM transport, a.s. z Jihlavy (včetně firem ČSAD Jindřichův Hradec, a.s. a TRADO BUS, které jsou součástí společnosti ICOM transport, a.s.). Dále na území města operují autobusový dopravci Student Agency, a.s., Tourbus, a.s., AZ BUS & TIR PRAHA s.r.o. a ČSAD Jihotrans, a.s., kteří provozují dálkové trasy především z Brna do Českých Budějovic a z Prahy do Jemnice.

Trasa Jihlava – Třešť – Telč – Dačice – Jemnice – patří k nejsilnějším přepravním vazbám v kraji. Nabídka v obou směrech je vyrovnaná, činí v úseku Jihlava - Telč 35 spojů v pracovní dny, 9 spojů v sobotu a 11 spojů v neděli. V této trase je vedena také železnice (viz kapitola 6.2). Délka autobusové trasy činí cca 60 km¹².

Kromě vnitrostátních linek vznikla na konci roku 2011 v rámci projektu „Dosažitelnost spojuje“, realizovaného s podporou Evropské Unie z Operačního programu Cíl Evropská územní spolupráce ČR - Rakousko, také mezinárodní linka WA 15 spojující města Telč a Raabs, která má na české straně zastávku také ve Slavonicích a Dačicích. V každém směru jsou provozovány tři linky denně a specifikem této autobusové linky je bilingválnost řidičů a možnost platit jak v eurech, tak v českých korunách. Tato linka vznikla za účelem zvýšení frekvence a zjednodušení vzájemné mobility mezi českou rakouskou stranou hranice a to zejména pro turisty a návštěvníky obou regionů. S tímto ohledem také byla rozšířena nabídka o možnost využití přívěsu na jízdní kola v turistické sezóně a to zcela zdarma¹³.

Na katastru města se nachází 10 autobusových zastávek, přímo ve městě se potom nachází hned 7 z nich (Telč – autobusové nádraží, Telč – Motorpal, Telč – Hradecká škola, Telč – rozcestí Kostelní Myslová, Telč – ČSAD rozcestí, Telč – kino a Telč – Interiér), které obsluhují celé území města. V roce 2010 byl dokončen projekt na přesunutí autobusového nádraží z ulice Slavičkova do prostoru před železniční stanicí Telč spolu s vybudováním parkovacích míst a rekonstrukcí železniční stanice včetně prostor pro veřejnost i zaměstnance na železnici. Díky tomuto projektu vznikl terminál veřejné hromadné dopravy (autobusové a vlakové) a individuální dopravy osob (automobilové, cyklistické, pěší apod.), který umožnil zefektivnění a zlepšení přestupních vazeb ve městě.

V roce 2014 došlo v ul. Hradecká z důvodu zvýšení bezpečnosti a kvality veřejné dopravy k vybudování autobusového zálivu. Zároveň zde bylo vybudováno několik parkovacích míst pro osobní automobily.

Kapacita a frekvence spojů hromadné autobusové dopravy je dostatečná pro zajištění obslužnosti města Telč a jeho spojení s okolními centry.

¹² Zdroj: Dopravní plán Kraje Vysočina, 2011

¹³ Zdroj: <http://www.raabs-telc.eu/>

6.4 Cyklodoprava

Umístění Telče na seznam Světového kulturního a přírodního dědictví UNESCO láká do města značné počty turistů i z řad cyklistů, ve městě a v blízkém okolí se střetává celkem 7 cyklotras různých tříd.

Tabulka 20: Cyklotrasy v okolí města Telč

trasa č.	třída	průběh trasy	délka trasy (km)
16	II.	Hlinsko - Jihlava - Telč - Slavonice	125
1113	IV.	Telč - Mrákotín - Zahrádky - Strmilov - Jindř. Hradec	48
5091	IV.	Třešť - Panenská Rozsídka - Sedlejšov - Telč	16
5124	IV.	M. Budějovice - Domamil - Knínice - Červ. Hrádek - V. Pečín - Zadní Vydří - Lhotka - Javořice	58
5125	IV.	Jaromeřice n.R. - Želetava - Nová Říše - Telč	38
5126	IV.	Telč - Řásná - Janštejn - Jihlávka, žst.	15
5220	IV.	Greenway Regionu Renaissance	118,5
5261	IV.	Telč - Praskolesy - Skřýchov - Suchdol	23

Zdroj: Soupis značených cyklotras. www.cykloserver.cz

Jednou z nejvýznamnějších tras, která městem přímo prochází, je cyklotrasa II. třídy č. 16 z Hlinska do Slavonic (přes Jihlavu a Telč). Tato trasa je součástí dálkové trasy Českomoravská stezka, která vede z Jeseníku (přes Žamberk, Hlinsko, Jihlavu) a z Telče dále pokračuje do Slavonic, Třeboně a do Českých Budějovic (trasa činná 365 km). Zbýlých 6 cyklotras je v kategorii IV. třídy, nejdelší z nich je 58 kilometrů dlouhá trasa č. 5124 vedoucí z Moravských Budějovic do Javořice (prochází nedaleko města), nejdelší trasou ležící na území města je potom trasa č. 1113 z Telče přes Zahrádky a Strmilov do Jindřichova Hradce (měří téměř 50 km).

Cyklistické stezky jsou v Telči pouze v menším měřítku, pouze krátké úseky.

Územím prochází dvě tematické trasy Greenway. První z nich je trasa č.16, Greenway řemesel a vyznání. Tato trasa je místní trasou Greenways Praha–Vídeň a jejím motivem jsou řemeslné tradice a historické zápasy o víru na pomezí Vysočiny. Druhou tematickou trasou je Greenway Regionu Renaissance, vedená přes Vratěšín, hraniční přechod – Uherčice – Lubnice a dále Jemnice – Nová Říše – Třešť – Telč – Mosty – Landštejn. Trasa je dlouhá 118,5 km a i zde se jedná o tematickou odbočku z páteřní cyklotrasy Greenways Praha - Vídeň. Ve Vratěšíně na ni navazuje rakouská cyklotrasa tzv. Klosterweg a na Landštejně cyklotrasa Graselweg. Cílem této cyklotrasy je představení krás Regionu Renaissance.

Dle Strategického plánu rozvoje města Telč z roku 2006 je v plánu rozvoj a zlepšení stavu cyklostezek a cyklotras včetně doplňkových zařízení.

Obrázek 8: Schéma cyklotras v okolí města Telč



Zdroj: Cykloatlas. www.cykloserver.cz

6.5 Chodci a pěší doprava

Turisty vyhledávaná lokalita, kterou bezesporu město Telč je, se neobejde bez napojení na turistické trasy a naučné stezky. Konkrétně je ve městě možné využít dvě turistické trasy a dvě naučné stezky. Přes město prochází dálková turistická trasa červená, které vede přes atraktivní lokality Čech a Moravy (Ivančice – Třebíč – Jihlava – Pelhřimov – Kamenice nad Lipou – Telč – Jaroměřice nad Rokytnou) a zároveň tudy prochází turistická trasa zelená ze zříceniny hradu Štamberk do Slavonic (přes Dačice). Naučná stezka Otokara Březiny je zaměřena jednak na život a dílo samotného básníka, jednak návštěvníky seznamuje se zajímavostmi Českomoravské vrchoviny. Trasa vede z rodných Počátek do Jaroměřice nad Rokytnou, kde básník zemřel (je dlouhá přibližně 66 km). Naučná stezka Lipky podkřívá historii trasy a návštěvníkům ukazuje využívání PR v průběhu času (napřímo se zde návštěvník seznámí s místem, kde bávala panská myslivna s oborou, bažantnice apod. Tato stezka vede z centra města okolo přírodní rezervace Luh u Telče ke kapli sv. Karla a zpět do města).

Zároveň je pro návštěvníky města připravena řada tematických vycházkových tras, jako například Město a voda (věnováno především rybníkům v okolí města), Město a historie (vycházková trasa po největších památkách historie města nebo například Vycházková trasa s Bílou paní po Telči a okolí (především pro děti předškolního a školního věku).

Město Telč v roce 2007 schválilo tzv. Generel bezbariérové dopravy a bezbariérových tras, který se věnuje především zpřístupňování města osobám se sníženou schopností pohybu a orientace. Bylo vytvořeno celkem 7 hlavních a 5 propojovacích vedlejších tras, které slouží denní potřebě každého obyvatele města. Právě na těchto 12 trasách by mělo dojít nejen k úpravě veřejných prostranství pro



EUROPEAN TERRITORIAL CO-OPERATION
AUSTRIA-CZECH REPUBLIC 2007-2013
Gemeinsam mehr erreichen. Společně dosáhneme více.



EVROPSKÁ UNIE
Evropský fond pro
regionální rozvoj



snazší pohyb osob se sníženou pohybovou a orientační schopností (přizpůsobení chodníků, lávek, podchodů a nástupních ostrůvků VHD, včetně vodících linií akustických signálů), ale i například ke zpřístupňování veřejných budov těmto osobám. Od roku 2007 bylo v Telči jak z prostředků města Telče, tak prostřednictvím dotací ze Státního fondu dopravní infrastruktury vynaloženo na obnovu komunikací pro pěší (v souladu s vypracovaným generalem) desítky mil. Kč.

7 Veřejné služby

7.1 Vzdělávání

Ve městě je poskytováno vzdělání ve školách a školských zařízeních všem věkovým kategoriím, od nejmladších dětí v mateřských školách, přes žáky škol základní a střední školy až po studenty vysokých škol.

Mateřské školy

Mateřská škola Telč vznikla sloučením dvou existujících školek (a to MŠ Komenského a MŠ Nerudova) v roce 2003, ve školním roce 2013/2014 školu navštěvovalo celkem 239 dětí, které se učí v 9 třídách. Součástí objektu Mateřské školy Telč – Komenského je speciální třída, kterou v roce 2013/2014 navštěvovalo 14 dětí a je zde možné díky bezbariérovému přístupu do jedné ze tříd umístit i děti s tělesným postižením. Mateřská škola Telč ve školním roce 2013/2014 rozšířila svoje pracoviště a kromě v lokality Komenského a Nerudova má nyní pracoviště i na ulici Masarykova. V roce 2009 byl částečně rekonstruován objekt mateřské školy v ul. Komenského. Došlo k zateplení objektu, výměně oken, vybudování nového systému vytápění (tepelná čerpadla)

Základní školy

Ve městě fungují dvě základní školy, které obě shodně poskytují základní vzdělání v celém rozsahu (od první do deváté třídy). Základní škola Masarykova 141 vyučovala ve školním roce 2013/2014 celkem 351 žáků v 17 třídách, kapacita školy je uváděna na 550 žáků.¹⁴ Při této základní škole je provozovány i školní jídelna a školní družina. Budova základní škola Masarykova pošla v roce 2013 a 2014 částečnou rekonstrukcí. Došlo k zateplení budovy, výměně oken a rekonstrukci III. NP. V roce 2007 byla vybudována nástavba školy, rekonstruována školní jídelna a vybudován nový objekt školních dílen. Při ZŠ Masarykova vyvíjí činnost také Otevřená škola poskytující další vzdělávání občanům města (vzdělávací kurzy).

Základní škola Hradecká 234 kromě základního vzdělání poskytuje ještě výuku ve čtyřech třídách školy praktické. Během roku 2013/2014 školu navštěvovalo celkem 355 žáků, z toho 24 žáků navštěvovalo školu praktickou¹⁵. Budova základní škola Hradecká pošla v roce 2011 a 2013 částečnou rekonstrukcí. Došlo k zateplení budovy, výměně oken a rekonstrukci přístavby školy, vybudování nástavby, vybudována nová sportovní hala.

Střední školy

V Telči se nachází i škola poskytující středoškolské vzdělání, jedná se o Gymnázium Otakara Březiny a Střední odborná škola Telč. Gymnázium poskytuje všeobecné vzdělání v maturitních oborech čtyřleté a osmileté studium, Střední odborná škola Telč vzdělává žáky a studenty ve čtyřletém maturitním oboru ekonomika a podnikání (s následným zaměřením na cestovní ruch nebo veřejnou správu).¹⁶ Ve školním roce 2012/2013 navštěvovalo gymnázium 313 žáků a střední odbornou školu 80 žáků.

¹⁴ Zdroj: www.zstelc.eu

¹⁵ Zdroj: www.zshradeckatelc.cz

¹⁶ Zdroj: www.gymnsostelc.cz

Další vzdělávací zařízení

Základní umělecká škola Telč poskytuje vzdělání v hudebních a výtvarných oborech pro 380 žáků (údaj za školní rok 2013/2014).

Dále se ve městě nachází Univerzitní centrum Masarykovy univerzity v Brně a výukové středisko Stavební fakulty Českého vysokého učení technického. Vzdělávací aktivity začala Masarykova univerzita v Telči vyvíjet již v roce 2002, kdy byla v čerstvě rekonstruované posluchárně budovy SOŠ zahájena výuka pro čtyřicetku posluchačů kombinovaného studia oboru dějiny umění se zaměřením na památkovou péči a ochranu kulturního dědictví. Od akademického roku 2004/2005 se přidala Ekonomicko-správní fakulta a otevřela v Telči obory bakalářského kombinovaného studia se zaměřením na ekonomiku, veřejnou správu, regionální rozvoj, cestovní ruch, bankovníctví a management. Současně s těmito obory probíhají v Telči i programy celoživotního vzdělávání. V letech 2009 až 2011 prošel objekt rozsáhlou rekonstrukcí a od roku 2011 centrum zahájilo činnost v nově zrekonstruovaných prostorách¹⁷.

Předmětem činnosti výukového střediska ČVUT je v rámci hlavní a doplňkové činnosti stavební fakulty poskytovat celoročně ubytovací služby pro výuku, rekreaci, společenské události, a to zaměstnancům fakulty, studentům i dalším osobám. Rovněž slouží pro akce v rámci vědecko-výzkumné činnosti školy, pro akce celoživotního vzdělávání zaměstnanců.¹⁸

V roce 2012 bylo ve městě vybudováno Centrum Excelence Telč (CET). Jedná se projekt Ústavu teoretické a aplikované mechaniky Akademie věd České republiky, v. v. i., zabývající se výzkumem materiálů a konstrukcí, zejména historických. CET je vybaveno jedinečnou infrastrukturou speciálně navrženou a vyrobenou pro získávání základních poznatků i pro ověření aplikačního a inovačního potenciálu nově vyvinutých technologií diagnostiky, prodloužení životnosti, preventivní ochrany a záchranu i dlouhodobě udržitelného užívání stávajícího stavebního fondu.

Další vědeckovýzkumnou institucí je technologické centrum vybudované ve vazbě na vědeckotechnický park Vysočina v Jihlavě. Toto centrum je lokalizováno v průmyslové zóně města Telč a zaměřuje se na zkoumání možností využití zemědělské produkce pro výrobu energií¹⁹.

Na adrese náměstí Jana Kypty 74 v Telči sídlí Vzdělávací zařízení Telč (do roku 2013 Vzdělávací a konferenční centrum Ministerstva školství, mládeže a tělovýchovy). Jeho zřizovatelem je Ministerstvo financí, resp. Generální finanční ředitelství. Toto centrum zabezpečuje vzdělávání a rekreaci zaměstnanců finanční správy.

Ve městě je také krajem zřizovaný Dětský domov (Štěpnická 111) s kapacitou 24 lůžek. Tento dětský domov poskytuje celoroční náhradní rodinnou péči pro děti ve věku 3 - 18 let s nařízenou ústavní výchovou.

Vyjíždka a dojíždka žáků a studentů

Z města Telč vyjíždí za vzděláním nejen do okolních měst a obcí 216 žáků a studentů, naopak do města Telč za vzděláním dojíždí více než 300 osob. Destinace vyjíždky do škol a zdrojové obce dojíždky znázorňují kartogramy na obrázcích 9 a 10.

¹⁷ Zdroj: <http://www.muni.cz/uct/general/about>

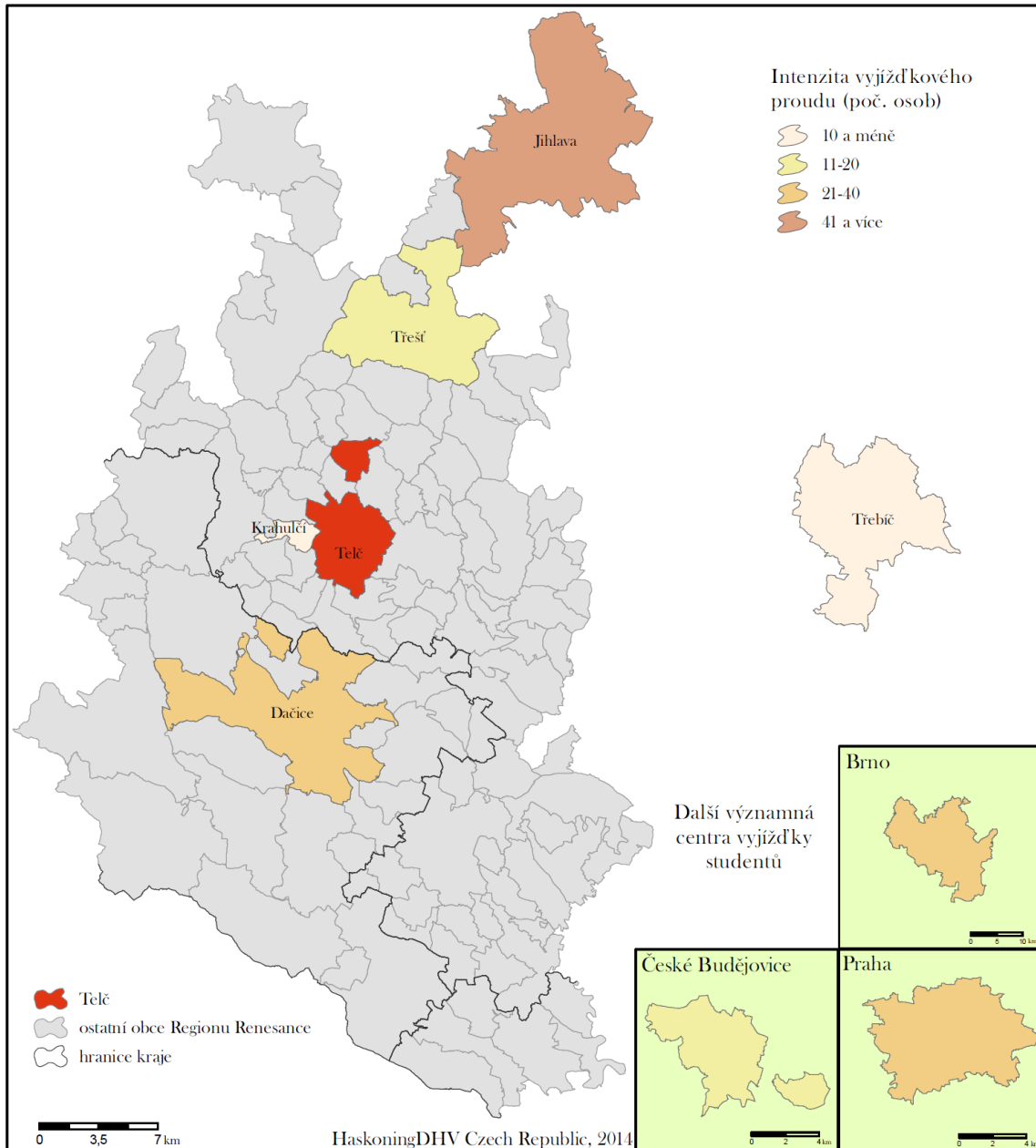
¹⁸ Zdroj: <http://www.fsv.cvut.cz/zamest/rekreace/pr-telc.php>

¹⁹ Zdroj: http://jihlava.idnes.cz/jihlavske-vedecke-centrum-zamestna-i-koumaky-v-telci-pc4-/jihlava-zpravy.aspx?c=A111125_1690600_jihlava-zpravy_dmk

Z hlediska vyjížd'ky jsou nejatraktivnější města Jihlava, Dačice a Třešť, u kterých lze předpokládat vyjížd'ku za středoškolským stupněm vzdělání vzhledem k jejich blízkosti a nabídce vzdělávacích zařízení. Vysoce atraktivní jsou i město Brno, Praha a částečně i Jihlava, u nichž se jedná o vyjížd'ku za vysokoškolským vzděláním.

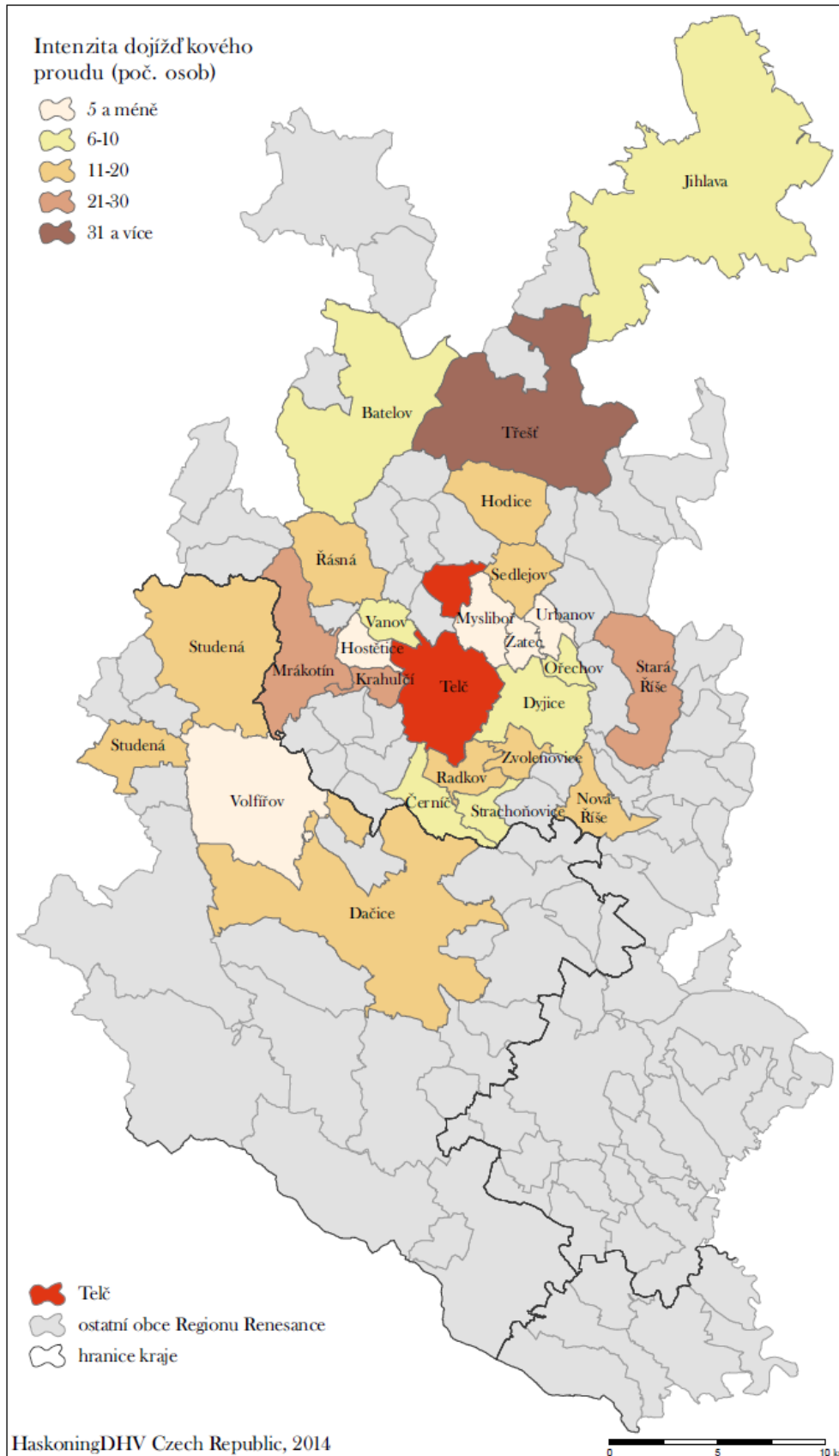
Jak je z obrázku č. 10 patrné, nejvíce lidí dojíždí za vzděláním z okolních obcí (Krahulčí, Mrákotín). Atraktivita města Telče je vzhledem k nabídce vzdělávacích zařízení částečně způsobena dojíždějícími žáky základních škol z obcí, kde ZŠ chybí, částečně studenty středních škol z širšího okolí města.

Obrázek 9: Vyjížd'ka žáků a studentů do škol z obce Telč, 2011



Zdroj: ČSÚ, SLDB 2011, vlastní úpravy

Obrazek 10: Dojíždka žáků a studentů z okolních obcí do škol v Telči, 2011



Zdroj: ČSÚ, SLDB 2011, vlastní úpravy

7.2 Zdravotnictví

V oblasti poskytování zdravotnických služeb je hlavním poskytovatelem Poliklinika Telč, spol. s r.o., která sdružuje jednotlivá oddělení zdravotnické péče a soukromé ambulance (alergologie, biochemická laboratoř, elektroléčba, gynekologie, chirurgie, imunologie, interna, kožní, logopedie, neurologie, oční, ORL, ortopedie, plicní, praktický lékař, psychiatrie, rehabilitace, rentgen, revmatologie a urologie). Společnost Poliklinika Telč, spol. s r.o. působí v budově pronajaté od města Telč. Tato budova prošla v roce 2010 částečnou rekonstrukcí – výměna oken a zateplení budovy.

Ve městě jsou dále provozovány dvě lékárny a nachází se zde pobočka Veřejné zdravotní pojišťovny.

Od roku 1994 je ve městě zřízeno výjezdové stanoviště Záchrané služby Jihlava. Je zde provozována jedna skupina rychlé lékařské pomoci přes den a v nočních hodinách pak jedna skupina rychlé zdravotnické pomoci.²⁰

Počty zaměstnanců ve zdravotnictví jsou dostupné do úrovně okresu. Srovnání okresu Jihlava s Krajem Vysočina a Českou republikou nám však přesto přináší představu o dostupnosti lékařské péče pro obyvatele města Telč, kteří část svých potřeb saturují přímo ve městě, ale s určitými problémy již musí jezdit dále (nejčastěji do krajského města).

Okres Jihlava v počtu zaměstnanců ve zdravotnictví přepočtených na 10 000 obyvatel vykazuje spíše nadprůměrná čísla, což je z hlediska komfortu obyvatel okresu pozitivní zpráva (viz tabulka 21).

Tabulka 21: Evidenční počet zaměstnanců a zaměstnavatelů ve zdravotnictví v okrese Jihlava, 2012

evidenční počet zaměstnanců a zaměstnavatelé (přepočtený ekvivalent) na 10 000 obyvatel										
	lékaři	zubní lékaři	farmaceuti	zdravotničtí pracovníci nelékaři s odbornou způsobilostí (ZPBD)	z toho: všeobecné sestry porodní asistentky (SPBD)	zdrav. pracovníci nelékaři s odbornou a specializovanou způsobilostí (ZPSZ)	zdrav. pracovníci nelékaři pod odbor. dohledem nebo přímým vedením (ZPOD)	jiní odborní pracovníci nelékaři s odbornou způsobilostí (JOP)a dentisté	ostatní	celkem
ČR	35,17	6,82	5,85	100,44	78,34	9,86	29,44	3,16	39,92	230,67
Kraj Vysočina	29,79	6,03	5,45	96,51	77,02	6,23	26,82	2,60	28,89	202,31
okres Jihlava	36,67	6,18	5,52	132,23	99,62	5,27	35,37	1,38	38,28	267,48

Zdroj: Zdravotnická ročenka Kraje Vysočina 2012

V okrese Jihlava bylo v roce 2012 evidováno 66,09 lůžek na 10 000 obyvatel, což je nadprůměrné číslo ve srovnání s Krajem Vysočina (51,82) i s Českou republikou (55,94).

Z hlediska dostupnosti zdravotnických služeb pro obyvatele města je tedy patrná výhodná poloha města v rámci okresu Jihlava vzhledem ke koncentraci těchto služeb do krajského města.

²⁰ Zdroj: www.zzsvysocina.cz

7.3 Sociální služby

V oblasti sociálních služeb je situace ve městě ambivalentní. Na jednu stranu jsou zde lokalizována zařízení některých specializovaných služeb jako je například nízkoprahové zařízení pro děti a mládež nebo domov pro seniory. Na druhou stranu služby v sociální oblasti poskytované ve městě nejsou kompletní a v případě specifické potřeby je zde závislost obyvatel města na okolních centrech (Jihlava).

Ve městě Telč se nachází Dům s pečovatelskou službou, zřizovaný městem, který má celkem 33 bytů (kapacita pro 35 klientů). Tento Dům s pečovatelskou službou provozuje Oblastní charita Jihlava. Ta zároveň nabízí pečovatelskou službu lidem v domácím prostředí, kdy se po sjednání s klientem o rozsahu a druhu potřebných úkonů uzavírá smlouva o poskytování sociální služby. Služba je nabízena seniorům a lidem se zdravotním znevýhodněním, kteří jsou částečně soběstační a nepotřebují nepřetržitou péči. Pečovatelky poskytují pomoc například při základní péči o osobní hygienu, péči o vlasy a nehty, v zajištění chodu domácnosti, při vaření stravy nebo dovoz oběda apod.²¹

Ve městě je také již zmiňovaný Domov pro seniory. Jedná se o zařízení s kompletní péčí o seniory, ať už v oblasti zdravotnické, sociální, nebo v oblasti běžného chodu domácnosti a základních potřeb klienta. Kapacita domova je 59 lidí, kteří jsou umístěni v 18 pokojích.²²

Od roku 2013 ve městě funguje nízkoprahové zařízení pro děti a mládež (ve věku 11-26 let) ZASTÁVka zřizované Oblastní charitou Jihlava. Jedná se o zařízení pro trávení volného času dětí a dospívajících, pro které jsou pořádány různé zájmové a sportovní akce, preventivní, výchovné a vzdělávací programy. V případě potřeby pomáhají s přípravou do školy nebo poskytují sociální poradenství týkající se rodiny, vrstevnické skupiny, školy, partnerských vztahů, životního stylu, hledání práce apod.²³

Ve městě dále působí nezisková organizace Sdílení o.p.s. sídlící v budově polikliniky. Organizace má registrované tyto dvě sociální služby: odlehčovací služby a odborné sociální poradenství. Organizace poskytuje své služby na území města Telč a v okolních obcích v dojezdové vzdálenosti 20 km. V rámci odborného sociálního poradenství zajišťuje organizace samotné sociální poradenství a také půjčovnu kompenzačních a rehabilitačních pomůcek. Poradna poskytuje poradenství osobám s vážným onemocněním a jejich blízkým. Terénní odlehčovací služba zahrnuje odlehčovací službu a domácí hospicovou službu. Domácí hospic je určen pro nemocné, kteří mají onkologické onemocnění v terminálním stadiu a preferují pobyt doma. Kromě těchto sociálních služeb ještě Sdílení o.p.s. zajišťuje domácí zdravotní péči. Organizace měla u Ministerstva vnitra navíc akreditovaný dobrovolnický program. Ačkoliv byla akreditace zrušena k 1. 1. 2014, v dobrovolnické činnosti organizace pokračuje i nadále. Dobrovolnický program je zaměřen především na seniory, dobrovolníci navštěvují seniory v Domově pro seniory v Telči a individuálně také v rodinách.

Dalším poskytovatelem sociálních služeb ve městě je Občanská poradna Jihlava, která poskytuje odborné sociální poradenství v místní budově polikliniky. Tato služba funguje ve městě jednou týdně, kdy jsou zájemcům k dispozici konzultační hodiny. Občanská poradna Jihlava poskytuje rady, informace, asistenci a aktivní pomoc lidem, kteří se ocitli v tíživé životní situaci, nebo jim taková situace hrozí.

²¹ Zdroj: jihlava.charita.cz

²² Zdroj: www.domovproseniorytelc.cz

²³ Zdroj: www.telc.eu

Tabulka 22: Přehled zařízení sociální péče ve městě Telč

Název zařízení sociálních služeb	cílová skupina	kapacita
Občanská poradna Jihlava	Osoby v krizi	-
Diecézní charita Brno, Oblastní charita Jihlava – Charitní pečovatelská služba Telč	Osoby se zdravotním postižením Senioři	Ambulantní – 1 Terénní – 4
Domov pro seniory Telč, p.o.	Senioři	60
Diecézní charita Brno, Oblastní charita Jihlava, ZASTÁVka Telč	Děti a mládež ve věku od 6 do 26 let ohrožené společensky nežádoucími jevy Osoby, které vedou rizikový způsob života nebo jsou tímto způsobem života ohroženy	Ambulantní – 45 Terénní – 20
SDÍLENÍ o.s	Osoby s chronickým onemocněním Osoby s jiným zdravotním postižením Senioři	Odlehčovací služby / 10 Odborné sociální poradenství / 8

Zdroj: Střednědobý plán rozvoje sociálních služeb Kraje Vysočina - Aktualizace pro rok 2012-2014

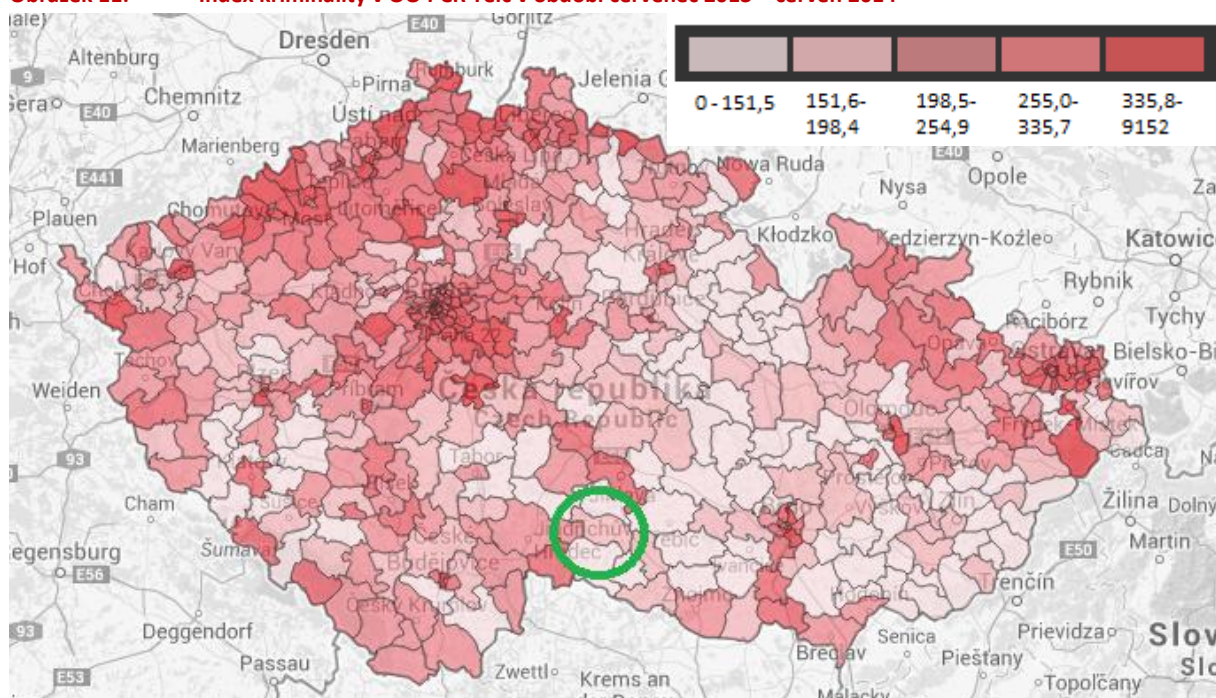
Jak vyplývá z kapitoly 2 Demografie, město Telč, stejně jako Kraj Vysočina celá Česká republika postupně „stárne“. Z hlediska sociálních služeb je důležité si uvědomit, že vzhledem k nárůstu počtu starých lidí bude muset být přehodnoceno zejména vybavení službami pro seniory. Tento vývoj povede zejména ke zvýšení poptávky po terénních službách pro seniory a vyžádá si zaměření na efektivitu systému poskytování sociálních služeb uvedené cílové skupině. Na druhou stranu nižší porodnost může do budoucna vést ke snižování absolutního počtu obyvatel s některými typy zdravotního postižení.

8 Kriminalita a bezpečnost

Ve městě je lokalizováno obvodní oddělení policie České republiky, není zde však oddělení Městské policie. Její zřízení je zatím blokováno nedostatkem financí v rozpočtu pro tento typ služby občanům.

Index kriminality (počet registrovaných trestných činů na 10 000 obyvatel) za poslední rok (červenec 2013 – červen 2014) dosáhl ve městě hodnoty 151,9. Z 522 obvodních oddělení PČR se jedná o 106 nejnižší index. Objasněnost trestných činů na OO PČR Telč je relativně nízká ve srovnání s objasněností na úrovni vyšších územních celků (viz tabulka 23) s výjimkou celkové objasněnosti trestných činů pro Českou republiku, která je za sledované období o 4 procentní body nižší.

Obrázek 11: Index kriminality v OO PČR Telč v období červenec 2013 – červen 2014



Zdroj: www.mapakriminality.cz

Tabulka 23: Porovnání indexu kriminality a počtu a objasněnosti trestných činů OO PČR Telč s vyššími územními jednotkami za rok 2013

	OO PČR Telč		ÚO PČR Jihlava		Kraj Vysočina		Česká republika	
	zjištěno	objasněno	zjištěno	objasněno	zjištěno	objasněno	zjištěno	objasněno
počet trestných činů celkem	206	44%	2360	49%	8761	53%	325 366	40%
počet násilných činů	18	67%	157	79%	642	77%	18689	69%
mravnostní činy	2	50%	15	73%	91	79%	2109	71%
krádeže vzloupáním	42	17%	423	23%	1624	25%	62384	21%
krádeže prosté	62	16%	709	31%	2349	31%	125573	20%
majetkové činy	114	18%	1292	27%	4567	29%	209351	21%
index kriminality	145,6		213,4		171,1		306,5	

Zdroj: www.mapakriminality.cz

Město Telč má vybudovaný bezpečnostní kamerový systém, který monitoruje různé oblasti města z celkem deseti kamer. Kamerový systém je napojený na centrální pult Policie ČR v Telči, vybraná místa jsou pod stálou kontrolou.



EUROPEAN TERRITORIAL CO-OPERATION
AUSTRIA-CZECH REPUBLIC 2007-2013
Gemeinsam mehr erreichen. Společně dosáhneme více.



EVROPSKÁ UNIE
Evropský fond pro
regionální rozvoj

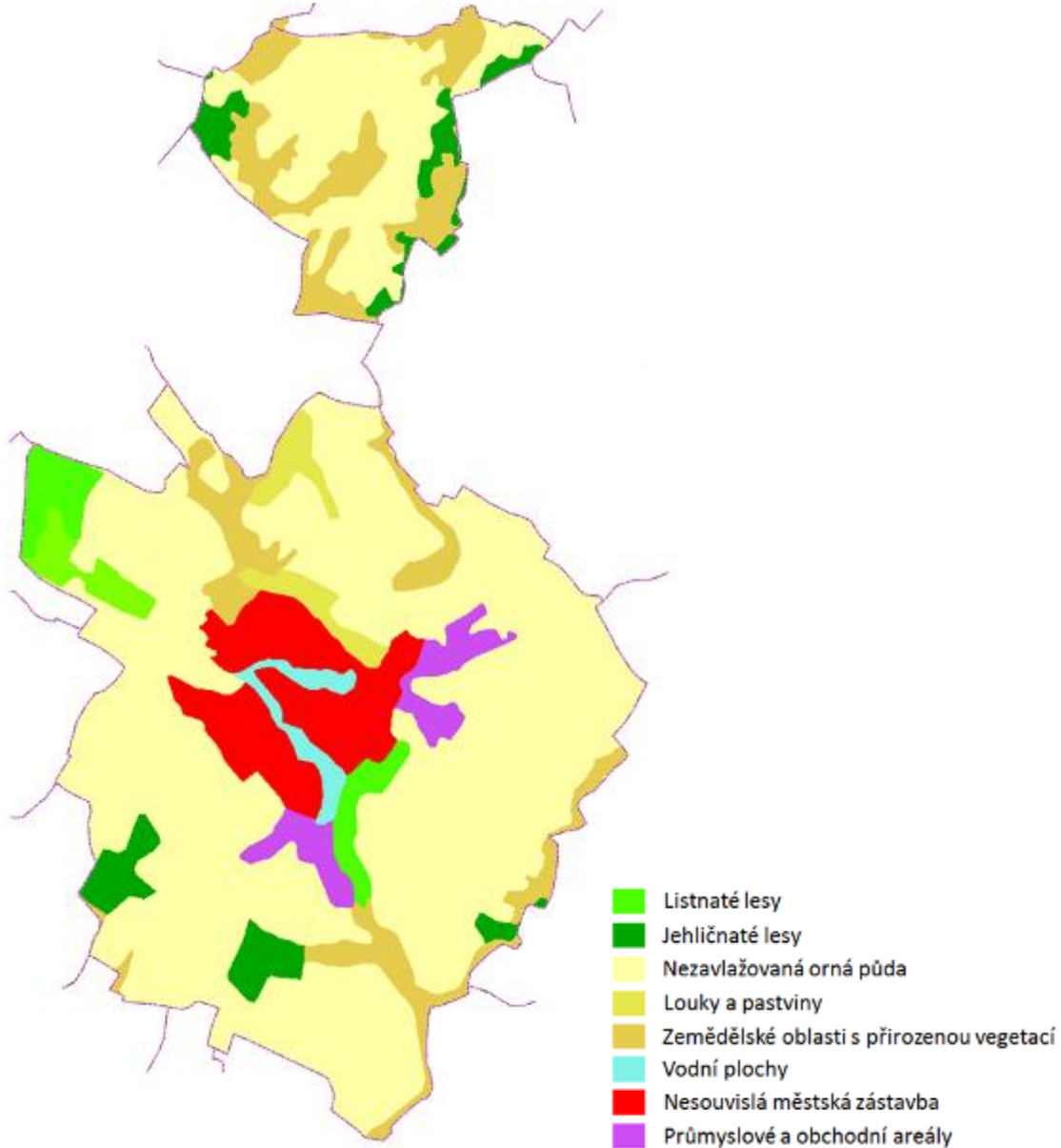


Z hlediska bezpečnosti je pro město důležitý také Hasičský záchranný sbor, který je ve městě od roku 1972. V roce 2013 zasahovali hasiči u celkem 264 případů, z toho 21 požárů a 50 dopravních nehod. Dále je ve městě také Jednotka sboru dobrovolných hasičů, zařazená v kategorii JPO III.

9 Životní prostředí a krajina v území

V centrální poloze katastrálního území města Telč se nachází samotná městská zástavba rozdělená systémem rybníků. K ní ve východní a jižní části přiléhají oblasti klasifikované jako průmyslové a obchodní areály. Většina katastrálního území pak již spadá do kategorie nezavlažovaných orných půd s menšími plochami lesů, luk a pastvin.

Obrázek 12: Typologie krajinného využití – CORINE Land Cover 2006



Zdroj: <http://geoportal.gov.cz/> ; vlastní úpravy

Celková výměra pozemků na katastru města Telč činí 2 487 ha. Tři čtvrtiny plochy katastru tvoří zemědělská půda, z toho 85 % půda orná. Ve městě se nachází zhruba 24 ha zeleně, což je relativně vysoký podíl na zastavěné ploše (77 ha).

Koeficient ekologické stability dosáhl 0,3 %, což je hraniční hodnota mezi územím nadprůměrně využívaným, se zřetelným narušením přírodních struktur, kde základní ekologické funkce musí být soustavně nahrazovány technickými zásahy a územím intenzivně využívaným, zejména zemědělskou velkovýrobou, kde oslabení autoregulačních pochodů v ekosystémech způsobuje jejich značnou ekologickou labilitu a vyžaduje vysoké vklady dodatkové energie.²⁴

Tabulka 24: Struktura pozemků na území katastru obce města Telč v roce 2013

Druh pozemků	ha
Výměra celkem	2 487
Orná půda	1 597
Zahrady	66
Ovocné sady	2
Trvalé travní porosity	202
Zemědělská půda	1 868
Lesní půda	228
Vodní plochy	80
Zastavěné plochy	77
Ostatní plochy	234

Zdroj: Regionální informační servis, www.risy.cz

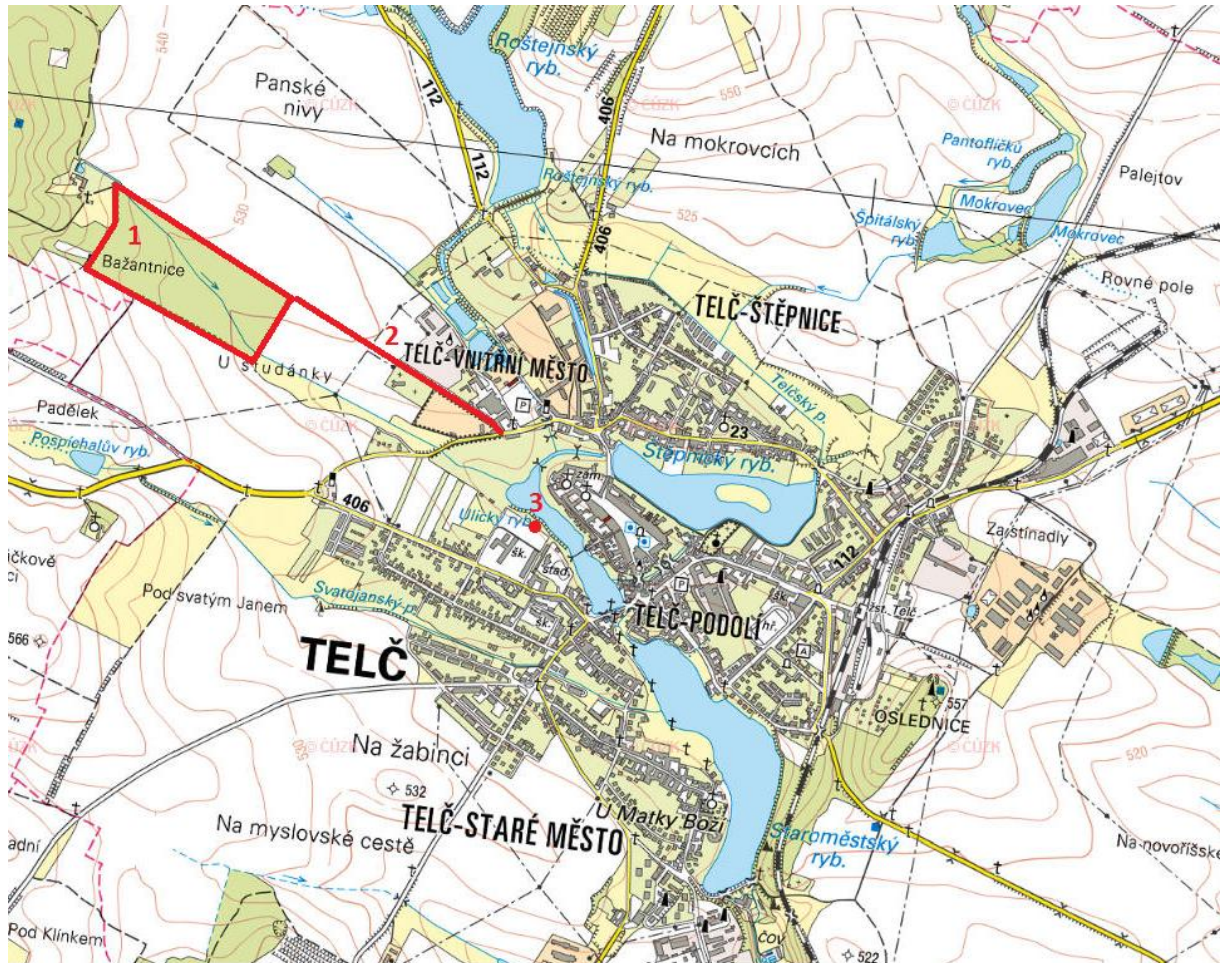
9.1 Ochrana životního prostředí

Zájmové území je zařazeno do ekoregionu Centrální Vysočina. Na katastrálním území města Telč se nachází jediná lokalita se statusem chráněného území. Jedná se o maloplošné území s vazbou na vodu s názvem Luh u Telče, který je jedinečnou ukázkou listnatého lesa vyšších poloh, tzv. podhorského luhu a má status přírodní památky.

Významná je také alej Telč – Lipky, kde se nachází památné stromy - lípy malolisté, lípy velkolisté a duby letní. Do území katastru města zasahuje regionální biokoridor v údolí Dyje a je zde vymezeno 10 lokálních biocenter (Roštejnský rybník, Park, Romantika, U Radkova, Obora, Luh, Špitálský rybník, Pod Stráněmi, U Měrnice, Buzový).

²⁴ Zdroj: <http://www.regionálnírozvoj.cz/>

Obrázek 13: Chráněné území Luh u Telče (1) a památné stromy Lipová alej v Lipkách (2) a Langova lípa (3)



Zdroj: <http://geoportal.gov.cz/> ; vlastní úpravy

9.2 Znečištění ovzduší

Informace o kvalitě ovzduší ve městě jsou získávány ze dvou zdrojů. První je stanice v Kostelní Myslové, patřící do systému monitoringu Českého hydrometeorologického ústavu, na které se měří stav ozónu. Druhým zdrojem informací je pak mobilní stanice, provozovaná v rámci projektu „Informační systém kvality ovzduší Vysočina“, která bývá umísťována v lokalitě Zahrada Moštárny na rohu ulic Na hrázi a Furchova. Tato stanice měří koncentrace PM10, PM2.5, NO/NO2/NOx a SO2 v ovzduší.

Kvalita ovzduší se ve městě zhoršuje zejména v zimních měsících, kdy se ke znečištění způsobovému provozem automobilové dopravy a znečištění z výrobních stacionárních zdrojů přidává znečištění produkované domácnostmi při topení v kombinaci s častějším výskytem inverzního typu počasí.

Tabulka 25: Vyhodnocení topné a netopné sezóny z hlediska PM₁₀, PM_{2,5}, SO₂ a O₃ včetně průměru za období 1. 10. 2012 – 30. 9. 2013

	topná sezóna			netopná sezóna			celý rok		
	průměr	minimum	maximum	průměr	minimum	maximum	průměr	minimum	maximum
PM ₁₀ Telč	26,88	10,46	48,03	25,76	11,31	43,81	26,31	10,46	48,03
PM ₁₀ Vysočina	29,63	8,97	69,11	20,45	7,24	41,55	25,06	6,36	71,21
PM _{2,5} Telč	24,15	9,28	42,18	18,55	4,37	41,58	21,30	4,37	42,18
PM _{2,5} Vysočina	25,58	7,41	61,70	15,27	4,97	33,32	20,44	4,76	63,79
SO ₂ Telč	4,44	2,09	11,10	7,85	3,22	13,22	6,17	2,09	13,22
SO ₂ Vysočina	10,91	2,95	24,48	6,94	2,31	15,43	8,92	1,48	26,00
NO ₂ Telč	26,66	10,78	43,08	13,45	3,43	27,42	19,94	3,43	43,08
NO ₂ Vysočina	18,15	6,48	38,79	13,22	4,84	25,47	15,58	3,92	39,15
O ₃ Telč	19,13	0,00	58,04	75,38	54,63	103,53	42,68	0,00	103,53
O ₃ Vysočina	41,87	15,75	68,61	80,57	40,09	121,26	46,70	15,75	81,03

Zdroj: Informační systém kvality ovzduší v kraji Vysočina – Roční závěrečná zpráva z měření

Z hlediska koncentrace PM₁₀ v průběhu topné a netopné sezóny 2012-2013 lze konstatovat, že, hodnoty naměřené ve městě v topné sezóně se pohybovaly mírně pod průměrem Kraje Vysočina, naopak v netopné sezóně byla pak průměrná koncentrace vyšší. Celková průměrná koncentrace PM₁₀ ve městě byla naměřena na hodnotě 26,31, což je mírně nadprůměrná hodnota oproti krajskému průměru 25,06. Imisní limit pro průměrnou roční koncentraci PM₁₀ však nebyl překročen.

Podobně jako u PM₁₀, i koncentrace PM_{2,5} zaznamenává mírně podprůměrné hodnoty oproti krajskému průměru v zimním období, naopak v ostatních částech roku je průměrná koncentrace mírně zvýšená, stejně jako průměrná koncentrace za celý sledovaný rok.

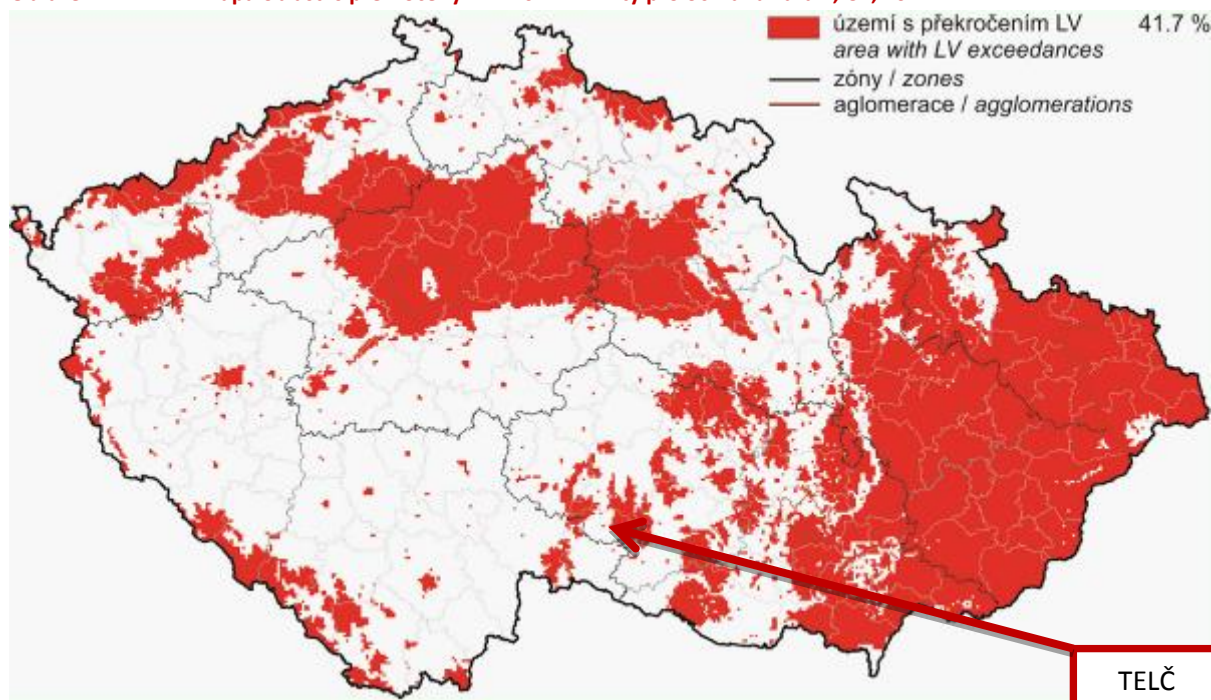
Problematika oxidu siřičitého je na území ČR považována za vyřešenou. Koncentrace dlouhodobě nepřekračují dolní mez pro posuzování na celém území ČR (s drobnými výjimkami v Ústeckém kraji).

Koncentrace NO₂ bývá zvýšena pouze v lokalitách nejzatíženějších dopravou, což není případ města Telč. Oproti celokrajskému průměru však lze opět zaznamenat i u tohoto ukazatele vyšší hodnoty a to zejména v topné sezóně, nejedná se však o překročení imisního limitu.

Koncentrace O₃ se na rozdíl od ostatních škodlivin kulminují v létě, protože pro tvorbu troposférického ozónu je potřeba sluneční svit a teplo. Bohužel po čas kampaní se měřilo převážně v topné sezóně a na jaře se skončilo, a tak představu o vývoji koncentrací O₃ může poskytnout pouze stanice státní sítě imisního monitoringu. Naměřené koncentrace v Telči byly nižší než průměr Kraje Vysočina v topné i netopné sezóně.

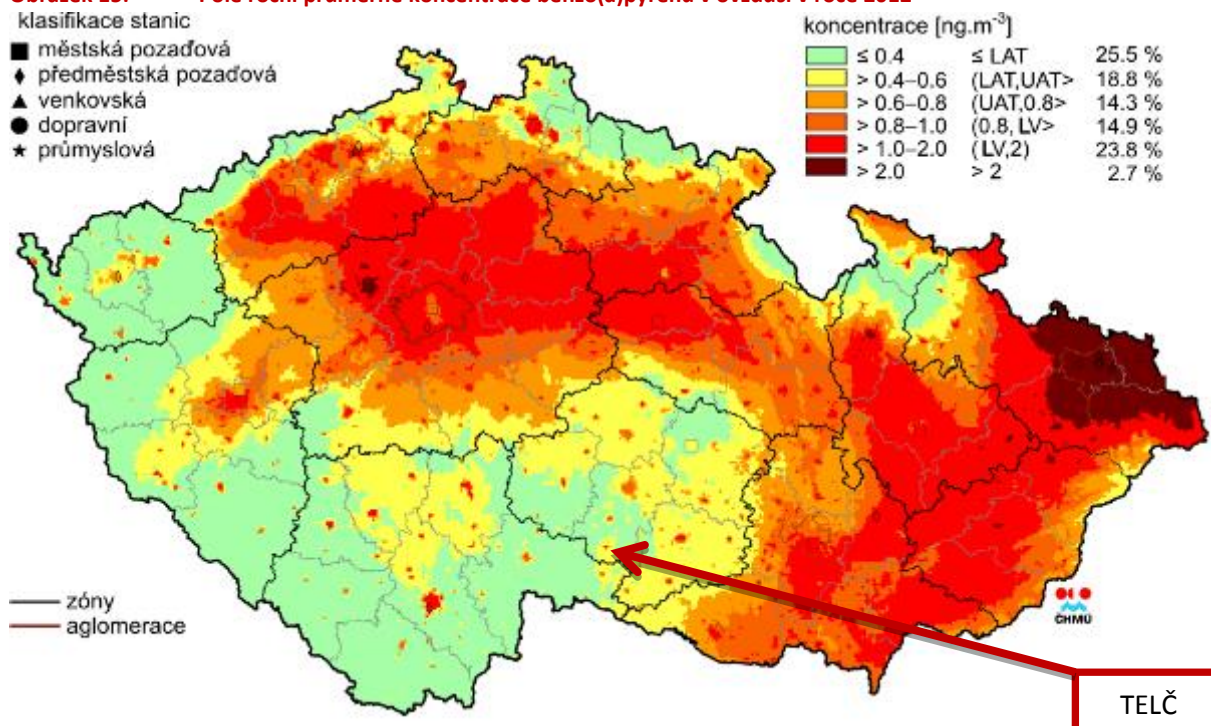
Překročení imisních limitů pro ochranu zdraví bylo evidováno v roce 2012 na 0,3 % území ORP Telč a jednalo se v podstatě o zastavěnou část intravilánu města Telč (viz obrázek 14). Překročení se týkalo koncentrace benzo(a)pyrenu. Jejím zdrojem jsou například nedokonalé spalování fosilních paliv jak ve stacionárních tak i v mobilních zdrojích, nebo některé technologie jako je výroba koksu a železa. Ze stacionárních zdrojů jsou to především domácí topeniště, z mobilních zdrojů se jedná zejména o vznětové motory spalující naftu. Roční průměrnou koncentraci benzo(a)pyrenu v ovzduší v roce 2012 dokumentuje obrázek 15.

Obrázek 14: Mapa oblastí s překročenými imisními limity pro ochranu zdraví, ČR, 2012²⁵



Zdroj: Český hydrometeorologický ústav; www.chmi.cz

Obrázek 15: Pole roční průměrné koncentrace benzo(a)pyrenu v ovzduší v roce 2012



Zdroj: Český hydrometeorologický ústav; www.chmi.cz

²⁵ Zákon č. 201/2012 Sb, o ochraně ovzduší stanovuje imisní limity pro vybrané znečišťující látky bez dalšího rozlišení na imisní a clové imisní limity. Pro rok 2012 jsou tak poprvé vymezeny oblasti s překročením imisních limitů hromadně pro všechny znečišťující látky, které jsou sledovány z hlediska ochrany lidského zdraví.

9.3 Vodstvo

Dlouhodobý průměr srážek na území města je 617 mm za rok.

Celé území leží v povodí řeky Moravské Dyje. Část řešeného území (východ) je odvodňována přímo do této řeky, severní, východní a jižní část do jejího přítoku – Telčského potoka, který prochází samotným městem a spadá mezi kaprové vody²⁶.

Z hlediska regionalizace povrchových vod České republiky patří území Telče do středně vodné oblasti se specifickým odtokem do 6 -10 litrů za sekundu z km². Retenční schopnost území je malá, odtok je v průběhu roku slabě rozkolísaný, koeficient odtoku dosti vysoký (0,31 - ,45). Rovněž specifický odtok podzemních vod je zde vysoký - do 2,01 – 5,0 litrů z za sekundu z km².²⁷

Vodní plochy jsou významným krajinnotvorným prvkem na území města Telč. Jmenovitě uvádíme největší rybníky – v intravilánu města jsou to tři velké rybníky (Štěpnický, Ulický a Staroměstský rybník) a v jeho okolí pak další čtyři rybníky (Roštějnský, Rohozenský, Podhájský a Špitálský rybník) – viz obrázek 13 výše.

Na území města Telč se nenachází žádná ochranná pásma vodních zdrojů.

Z hlediska ochrany proti povodním město nespadá do rizikových oblastí. Záplavová území stoleté vody se nachází pouze v bezprostřední blízkosti řeky Moravská Dyje tvořící jihovýchodní hranici katastru města.

Mezi hlavní znečišťovatele povrchových vod patří zejména zemědělská činnost a odpadní vody. Míra znečištění vodních toků a vodních ploch však nedosahuje kritických hodnot.

9.4 Kontaminované lokality, brownfieldy a greenfieldy

Kontaminované lokality

V systému evidence kontaminovaných míst (SEKM)²⁸ jsou na území města Telč zaneseny čtyři lokality – Benzina s.r.o. ČSPHM Telč, Bývalá provozovna ČSAD Brno, Cihelna a Cihelna-laguna. SEKM k těmto lokalitám uvádí mimo jiné následující charakteristiky:

Benzina s.r.o. ČSPHM Telč - Areál čerpací stanice PHM společnosti BENZINA, s.r.o. se nachází po pravé straně státní silnice č. 23 Jindřichův Hradec - Telč mezi státní silnicí č. I/23 a III/40610. Na sledované lokalitě jsou kromě kiosku a 4 výdejních stojanů, také podzemní dvouplášťové nádrže na pohonné hmoty a sklad olejů. Na lokalitě je nakládáno s běžným rozsahem ropných produktů (benziny, nafta, oleje aj.) V roce 1993 byla provedena celková rekonstrukce ČS PHM - byly provedeny úpravy úložiště, vylechování dómů, vybudována nová stáčecí šachta, která byla přemístěna do prostoru vyspádovaného do kontrolní šachty. Před zahájením rekonstrukce byla provedena sanace kontaminovaného horninového prostředí. Na lokalitě je provozována ČS PHM od 80.let 20. století, kdy byla čerpací stanice vybudována. V prostorech ČS PHM je provozován prodej pohonných hmot,

²⁶ Nařízení vlády č. 71/2003 stanovuje povrchové vody vhodné pro život a reprodukci původních druhů ryb a dalších vodních živočichů, s rozdělením na vody lososové a kaprové, za účelem zvýšení ochrany těchto vod před znečištěním a zlepšení jejich jakosti tak, aby se staly trvale vhodnými pro podporu života ryb náležejících k původním druhům zajišťujícím přirozenou rozmanitost nebo k druhům, jejichž přítomnost je vhodná; dále toto nařízení upravuje způsob zjišťování a hodnocení stavu jakosti uvedených povrchových vod

²⁷ Zdroj: Územní plán města Telč – průzkumy a rozbor, 2008

²⁸ Zdroj: www.sekm.cz

mazadel a dalšího sortimentu, dříve zde byl shromažďován upotřebený olej (jímká na UMO je vyčištěná a zasypaná). Čerpací stanice je lokalizována v souladu s dosavadním územním plánem, případné střety zájmů mohou nastat jen v případě havarijních úniků ropných látek. Zájmové území bude i nadále sloužit k původnímu účelu - tj. provoz ČS PHM. Chráněná území: Vlastní zájmová území se nenachází v žádném ochranném pásmu vodního zdroje, ale spadá do zranitelných oblastí. Zájmové území se nachází na periferii města mimo obytnou zástavbu, kde se nepředpokládá žádný původní ekosystém.

Bývalá provozovna ČSAD Brno - Čerpací stanice pohonných hmot byla součástí výstavby provozovny ČSAD v Telči. Skladování nafty a benzínu v podzemních nádržích zde probíhalo od roku 1960. V zemi byly osazeny tři nádrže na pohonné hmoty (jedna nádrž o obsahu 25 000 l a dvě nádrže o obsahu 12 000 l). Vlastní nádrže nejsou v současné době využívány. V minulosti byly vyčištěny a jsou umístěny v hloubce 3,5 m pod úroveň terénu. Bývalá provozovna ČSAD Brno, státní podnik, v katastru města Telč, v jižní části města Telč, ulice Radkova. Současným majitelem areálu je firma SATES ČECHY s. r. o., Telč, Radkova 252, IČO 25172654. Zkoumané území je tvořeno i oblastí (pole) pod areálem SARES. Tato oblast byla zkoumána, protože podzemní vody, odtékající z prostoru bývalé provozovny v ČSAD Brno, jsou drénovány bezejmennou vodotečí, Telčským potokem a následně Moravskou Dyjí, která je významným vodohospodářským tokem. Hlavní transportní cestou znečištění je jeho vymývání do horninového prostředí především do mělké kvartérní zvodně. V těsné blízkosti (cca 350 m JVV směrem) předmětného areálu se nachází zdroj vody pro firmu Rybářství Telč, a. s. (hydrogeologický vrt T-1). Dne 4. 3. 2011 proběhlo na základě ust. § 112 a § 114 zákona č. 254/2001 Sb., o vodách a o změně některých zákonů (vodní zákon), ve znění pozdějších předpisů, inspekční šetření z Oblastního inspektorátu ČIŽP Havlíčkův Brod. Doporučením šetření bylo ověřit a upřesnit údaje o znečištění horninového prostředí na této lokalitě. V současné době neprobíhá na lokalitě žádný aktivní sanační zásah či monitoring.

Cihelna – Skládky umístěná 2 km jižně od města Telč, v prostoru bývalé cihelny, asi 600 m východně od silnice Telč - Dačice, leží na málo propustném podloží a je překryta jílovitými zeminami. V blízkosti skládky se nenachází žádná povrchová vodoteč, ani zdroje podzemních vod. V těsném sousedství se nachází laguna - skládky rybníčního bahna, která je v současnosti zavážena inertním materiálem. Nad skládkou prochází vedení vysokého napětí. Skládky je sanovaná.

Cihelna-laguna - Laguna byla vybudována v spraších a jílech a provozována podle schváleného provozního řádu. V blízkosti se nenachází žádná povrchová vodoteč, vedlejší nevyužitá laguna je ponechána jako rybník a je oddělena hrázkou. Skládky je v rámci sanace zavážena inertním materiálem. Je prováděn monitoring podzemních vod (společně se skládkou TKO - cihelna ID_16554001, ZZ ID_3707000002). Těžké kovy a ropné látky v rybníčním bahnu. Omezení rizik zavážením (odvodnění) inertním materiálem a následné zatěsnění.

Brownfieldy

Na území města je evidováno deset lokalit označovaných jako brownfield. Dvě z nich jsou v krajské evidenci brownfieldů, dalších osm pak eviduje město. Následující text přináší podrobnější popis areálů z evidence kraje a tabulkový přehled areálů evidovaných městem, doplněný níže o mapový zákres (obrázek 16) jednotlivých lokalit.

První z brownfieldů v evidenci kraje je areál Panský dvůr, jehož majitelem je město a projektem jeho revitalizace se dlouhodobě zabývá. Druhým areálem je pak Lira, která má ovšem zahraničního vlastníka a město tak nemůže do jeho využití přímo zasahovat.

Panský dvůr (areál bývalého škol. statku), Telč - V roce 2004 přešel do majetku města Telč areál bývalého školního statku, který symbolicky spojuje složku městskou "Panský dvůr" a složku krajinnou "Panské nivy". Těsná vazba na centrum města dává tomuto území nesmírný potenciál. Zámek má výraznou renesanční (ve své podstatě spíše manýristickou) strukturu s četnými uzavřenými i částečně otevřenými nádvořími a zahradami, které vznikly nákladnou přestavbou a dalším postupným dostavováním celého areálu. Plošná rozloha areálu (připočteme-li k němu i velmi řídko zastavěnou severozápadní část až k sádkám) je s územím 13 ha o něco málo větší než samotné Vnitřní město. Severozápadně pak na Panský dvůr navazuje Luh u Telče.²⁹

Záměrem pro využití areálu Panský dvůr je jeho přestavba na volnočasové centrum pro obyvatele i návštěvníky města, jehož součástí má být i expozice o životě v podzámčí, lanový park, lezecká stěna, informační centrum pro turisty nebo prostor pro pořádání kulturních a společenských akcí.

Lira Telč - Lokalita se nachází v centru města Telče na spojnici mezi Městskou památkovou rezervací Telč a Městskou památkovou zónou Telč – Staré město. V současnosti je v soukromém majetku českého vlastníka a probíhá zde rekonstrukce. Urbanisticky a architektonicky jde o významnou stavbu. Docházková vzdálenost z náměstí je asi 5 minut. Silueta domu se výrazně uplatňuje v panoramatech města při dálkových pohledech z cesty Na dláždách, strategické cesty návštěvníků města. Areálem protéká Telčský potok, z Ulického rybníka do Staroměstského. V minulosti se zde nacházel vodní náhon (vodní pila), přivádějící vodu na elektrickou turbínu.³⁰

Tabulka 26: Přehled brownfieldů evidovaných městem Telč

název lokality	označení lokality	stávající využití	oblast využití	dopravní napojení	vlastnictví
9. května 15	B1	bydlení	bydlení, obchod, služby	objekt přístupný z komunikace II/406 směrem na Dačice, blízkost centra města	Město Telč
čp. 55	B2	bydlení	bydlení, obchod, služby	objekt je přístupný z ulice Masarykova, blízkost centra města	Město Telč
Rybárny	B3	žádné (dříve zemědělství)	zemědělství, průmysl, výroba	objekty jsou přístupné z ulice Radkovská – silnice III. třídy, blízkost II/406 Dačice - Jihlava	soukromé
Areál na Radkovské ulici	B4	žádné (nabízeno k prodeji, nebo pronájmu)	průmysl, výroba	objekty jsou přístupné z ulice Radkovská – silnice III. třídy, blízkost II/406 Dačice - Jihlava	soukromé
Plocha u nádraží	B5	žádné	průmysl, výroba	objekty jsou přístupné z ulice Za stínadly – blízkost silnice I/23 směr Třebíč, blízkost železnice, v areálu vlečka	soukromé
Interiér	B6	minimální	průmysl, výroba	objekty jsou u silnice I/23 směr Třebíč, blízkost železnice, v areálu vlečka	soukromé
Malírna	B7	minimální	obchod, služby	objekty jsou u silnice I/23 směr Třebíč - JH	soukromé
Bývalý pivovar	B8	část je využívána jako prostor diskotéky	obchod, služby, bydlení	Výjezd z areálu do ulice Masarykova, komunikace III. třídy, blízkost centra města	soukromé

Zdroj: Město Telč

²⁹ Zdroj: <https://www.telc.eu/fotogalerie/files/studie-pansky-dvur-pdf.pdf>

³⁰ Zdroj: http://www.rda-vysocina.cz/investori/brownfields/textova_cast.htm

Greenfieldy

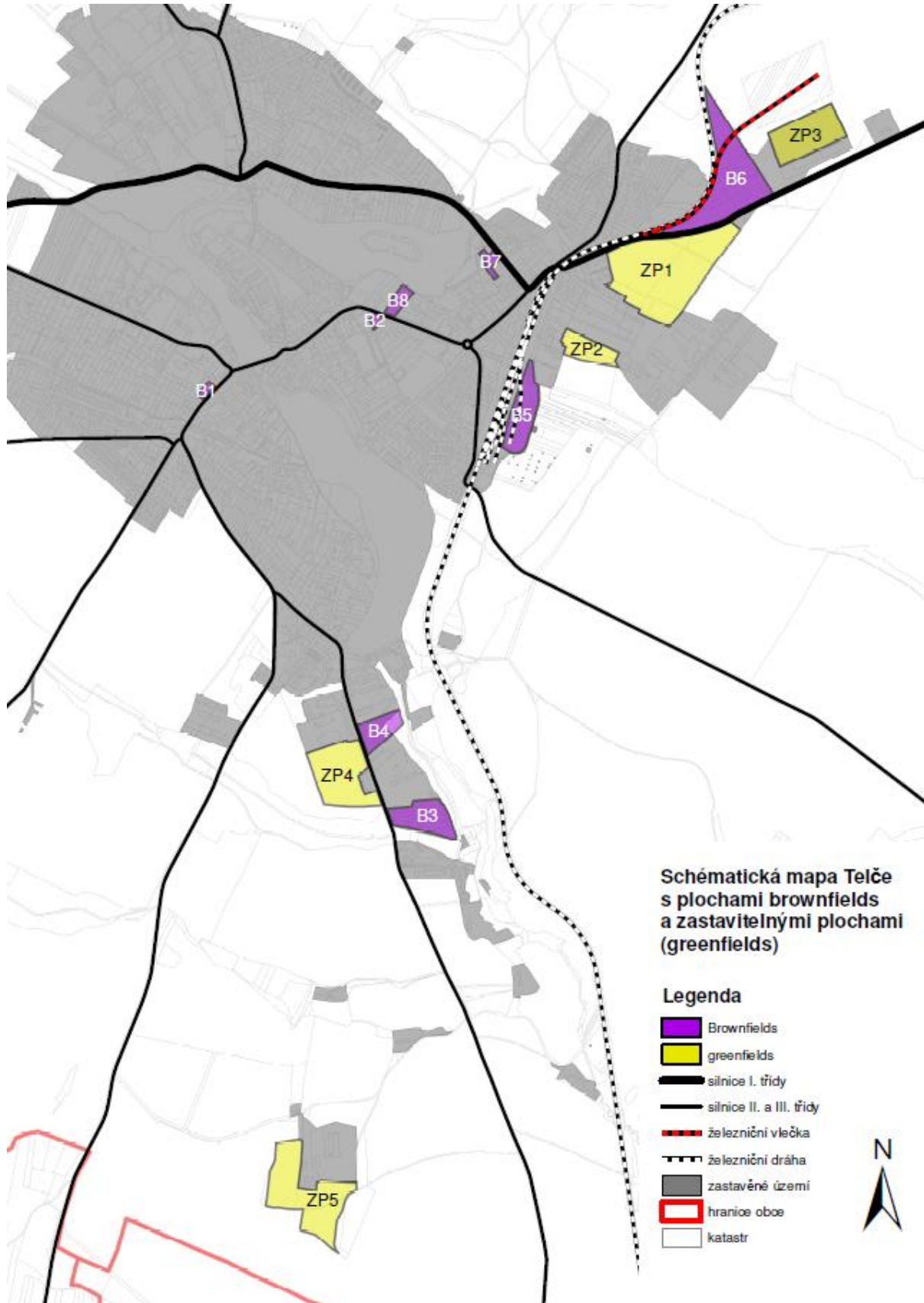
Ve městě je lokalizováno 5 areálů greenfieldů (zelených polí) potenciálně využitelných k rozvoji. Jejich přehled přináší následující tabulka a jejich lokalizaci v rámci města obrázek 15.

Tabulka 27: Přehled greenfieldů evidovaných městem Telč

název lokality	označení lokality	stávající využití	oblast využití	dopravní napojení	vlastnictví
Za Stínadly 1	ZP1	převážně zemědělská plocha	průmysl, výroba	Plocha přiléhá k silnici I/23 směrem na Třebíč. Přes plochu vede místní komunikace k zemědělskému družstvu. V těsné blízkosti železnice.	Město Telč, Pozemkový fond ČR, více soukromých vlastníků
Za Stínadly 2	ZP2	převážně zemědělská plocha	průmysl, výroba	Plocha není napojená na síť komunikací, dostupná je pouze přes cizí pozemek. V ÚP je navržena komunikace ze severu, propojení s plochou ZP1. Blízkost I/23 a železnice.	Více soukromých vlastníků, Pozemkový fond ČR
Rovná pole	ZP3	zemědělská plocha	průmysl, výroba	Plochy u silnice I. třídy směrem na Třebíč. Kousek od areálu železnice a železniční vlečka.	soukromý vlastník
Hladov	ZP4	zemědělská plocha	průmysl, výroba	plochy navazující na silnici III. třídy směrem na Radkov. Těsná blízkost silnice II/406 Dačice – Jihlava.	Město Telč, více soukromých vlastníků
Městská cihelna	ZP5	Recyklační park, skládkové plochy	stávající využití recyklačního parku	plocha je přístupná účelovou komunikací ústící na silnici III. třídy směrem na Radkov	Město Telč

Zdroj: Město Telč

Obrázek 16: Lokality brownfieldů a greenfieldů ve městě Telč



Zdroj: Město Telč

9.5 Hluk

Hlukové znečištění města není významné. Vyšší hodnoty hlukové zátěže jsou vázány zejména na dopravní komunikace (silniční a železniční), ale hodnoty způsobovaného hluku neohrožují zdraví obyvatel města.

9.6 Odpadové hospodářství

O nakládání s odpady produkovanými ve městě se starají následující společnosti:

- Služby Telč, spol. s r.o.

Organizace zajišťuje svoz odpadkových košů po městě a provoz sběrného dvora v areálu společnosti Služby Telč.

- .A.S.A Dačice, spol. s r.o.

Organizace zajišťuje v Telči provoz sběrného dvora nebezpečných odpadů a svoz separovaného odpadu, konkrétně bílé sklo.

- AVE CZ odpadové hospodářství spol. s r.o.

Organizace zajišťuje svoz směsného komunálního odpadu v Telči a svoz separovaného odpadu, konkrétně plast, papír a barevné sklo

Produkce komunálního odpadu se v letech 2010-2012 pohybovala průměrně kolem 1 463 tun. Vývoj množství vybraných typů produkovaného odpadu přináší tabulka 28.

Tabulka 28: Množství vybraných typů produkovaného odpadu ve městě Telč v letech 2010-2012

	2010	2011	2012
Skleněné obaly	6,796	14,69	14,00
Papír a lepenka	88,58	68,86	234,77
Sklo	73,72	74,64	72,62
Plasty	30,48	32,17	32,55
Kovy	70,74	56,28	28,21
Směsný komunální odpad	1475,95	1450,20	1 462,89

Zdroj: MěÚ Telč

Podle dokumentu Plán odpadového hospodářství Mikroregionu Telčsko (2012) průměrně na jednoho obyvatele ORP Telč připadá následující roční produkce odpadů:

Tabulka 29: Průměrné množství vyprodukovaného odpadu na jednoho obyvatele ORP Telč

typ odpadu	množství (v kg)
Papír a lepenka	6,25
Sklo	6,35
Plasty	3,10
Kovy	6,21
Směsný komunální odpad	189,13
ostatní odpady	27,53

Zdroj: Strategická studie Plánu odpadového hospodářství Mikroregionu Telčsko (2012)

Ve městě bylo v roce 2012 hlášeno 2 580 nádob na směsný komunální odpad. Kontejnery na tříděný odpad jsou umístěny na 28 místech ve městě (stále dochází k navýšení počtu míst i sběrných nádob). Vlastníkem nádob na separovaný odpad je město.

10 Cestovní ruch

Město Telč je druhým turisticky nejnavštěvovanějším městem okresu Jihlava a dle dlouhodobého monitoringu prováděného agenturou CzechTourism patří mezi turisticky nejzajímavější oblasti Kraje Vysočina (spolu s Velkým Meziříčím, Novým Městem na Moravě, Žďárem nad Sázavou – Zelenou Horou a Žirovnicí). Na jeho území se nachází na 150 památek a více než dvacítku ubytovacích zařízení od 4* hotelu po ubytování v soukromí. Navzdory tomu „trpí“ město relativně krátkou dobou pobytu a přenocování návštěvníků. Dle vyhodnocení SWOT analýzy v ÚAP ORP Telč i závěrů marketingového průzkumu není potenciál města v oblasti cestovního ruchu stále dostatečně využit zejména z hlediska hospodářského přínosu městu. Zde může být souvislost právě mezi dobou pobytu a výnosem z cestovního ruchu.

Atraktivita města je dána mimo jiné zápisem na Seznam světového přírodního a kulturního dědictví UNESCO. Je dále vhodně podpořena relativně snadnou dostupností informací (na oficiálních stránkách města) a provozem Turistického informačního centra.

10.1 Kapacita hromadných ubytovacích zařízení a návštěvnost města

Český statistický úřad v roce 2012 evidoval v Telči 19 ubytovacích zařízení. Nicméně, v konkrétním tabulkovém (viz tabulku níže) výčtu Českého statistického úřadu je uvedeno jen 17 konkrétních zařízení³¹, přičemž není známo, která dvě zařízení v tabulkovém výčtu sledovaných HUZ schází. Nejvyšší nabízený standard je v kategorii 4* hotelu. Nabídku ubytování tvoří především 3* hotely, jejichž celková kapacita v roce 2012 činila 107 pokojů, což je téměř polovina z celkové nabídky 220 pokojů ve všech typech ubytovacích zařízení. V Telči se na konci roku 2012 nabízelo celkem 530 lůžek. V letech 2013 až 2014 doplnil nabídku ubytovacích kapacit kemp při Roštejnském rybníku s loukou pro stany a karavany, čtyřmi čtyřlůžkovými a jednou až osmilůžkovou letní chatkou.

Tabulka 30: Seznam ubytovacích zařízení evidovaných Českým statistickým úřadem ve městě Telč k 2. 4. 2014

Název	Adresa	Kategorie	Sezónní provoz	Počet pokojů	Počet míst pro stany a karavany
HOTEL U HRABĚNKY	Telč, Telč-Štěpnice, Slavatovská 96	Hotel ****	celoroční provoz	11 až 50	žádné
HOTEL ANTOŇ	Telč, Telč-Štěpnice, Slavatovská 92	Hotel ***	celoroční provoz	11 až 50	žádné
HOTEL CELERIN	Telč, Telč-Vnitřní Město, náměstí Zachariáše z Hradce 43	Hotel ***	letní provoz	11 až 50	žádné
HOTEL ČERNÝ OREL	Telč, Telč-Vnitřní Město, náměstí Zachariáše z Hradce 7	Hotel ***	celoroční provoz	11 až 50	žádné
HOTEL POD KAŠTANY	Telč, Telč-Štěpnice, Štěpnická 409	Hotel ***	celoroční provoz	11 až 50	žádné
HOTEL PANGEA	Telč, Telč-Štěpnice, Na Baště 450	Hotel garni	celoroční provoz	10 a méně	žádné
PENZION GALERIE TELČ	Telč, Telč-Vnitřní Město, Na Můstku 37	Penzion	celoroční provoz	10 a méně	žádné

³¹ Zdroj: <http://apl.czso.cz/huz/obhuz.jsp?k=588024>

Název	Adresa	Kategorie	Sezónní provoz	Počet pokojů	Počet míst pro stany a karavany
PENZION KAMENNÉ SLUNCE	Telč, Telč-Vnitřní Město, Palackého 27	Penzion	celoroční provoz	10 a méně	žádné
PENZION NO. 20	Telč, Telč-Vnitřní Město, náměstí Zachariáše z Hradce 20	Penzion	celoroční provoz	10 a méně	žádné
PENZION PATRICIA	Telč, Telč-Vnitřní Město, Na Můstku 38	Penzion	letní provoz	10 a méně	žádné
PENZION PETRA	Telč, Telč-Staré Město, Srážná 572	Penzion	celoroční provoz	10 a méně	žádné
PENZION PODOLSKÁ	Telč, Telč-Štěpnice, Oldřichovo náměstí 26	Penzion	celoroční provoz	10 a méně	žádné
PENZION STEIDLER	Telč, Telč-Vnitřní Město, náměstí Zachariáše z Hradce 52	Penzion	celoroční provoz	10 a méně	žádné
SK TELČ UBYTOVÁNÍ - VOLEJBALOVÉ KURTY	Telč, Telč-Podolí, Masarykova 222	Turistická ubytovna	letní provoz	10 a méně	žádné
TURISTICKÁ UBYTOVNA KČT TELČ	Telč, Telč-Podolí, Masarykova 55	Turistická ubytovna	letní provoz	10 a méně	žádné
UBYTOVÁNÍ DOMEČEK TELČ	Telč, Telč-Staré Město, Hradecká 631	Turistická ubytovna	celoroční provoz	10 a méně	žádné
VKC MŠMT	Telč, Telč-Vnitřní Město, náměstí Jana Kypty 74	Ostatní zařízení jinde nespecifikována	celoroční provoz	11 až 50	žádné

Zdroj: ČSÚ, 2008 – 2014, <http://apl.czso.cz/huz/okres.jsp?k=CZ0632>

Další tabulka uvádí počet osob, které ve městě přenocovaly. Jde o údaje ČSÚ získané od poskytovatelů ubytování. Z této tabulky je patrné, že počet příjezdů návštěvníků, kteří se zdrží déle než jeden den, do okresu Jihlava, stejně jako do města Telče, má váhavý trend. V roce 2012 oproti roku 2010 významně vzrostl. Data města Telče za rok 2011 neznáme. Do okresu Jihlava přijelo mezi roky 2010 a 2012 o 19 225 návštěvníků více. Město Telč se na tomto nárůstu podílelo 3 012 příjezdy, což představuje necelých 16 %. To odpovídá celkovému podílu města Telče na počtu příjezdů do okresu, který se od roku 2007 drží mezi 13 až 17 %. V roce 2012 sem přijelo zhruba tolik osob, kolik obyvatel má Mikroregion Telčsko.

Tabulka 31: Návštěvnost hromadných ubytovacích zařízení ve městě Telč a okrese Jihlava

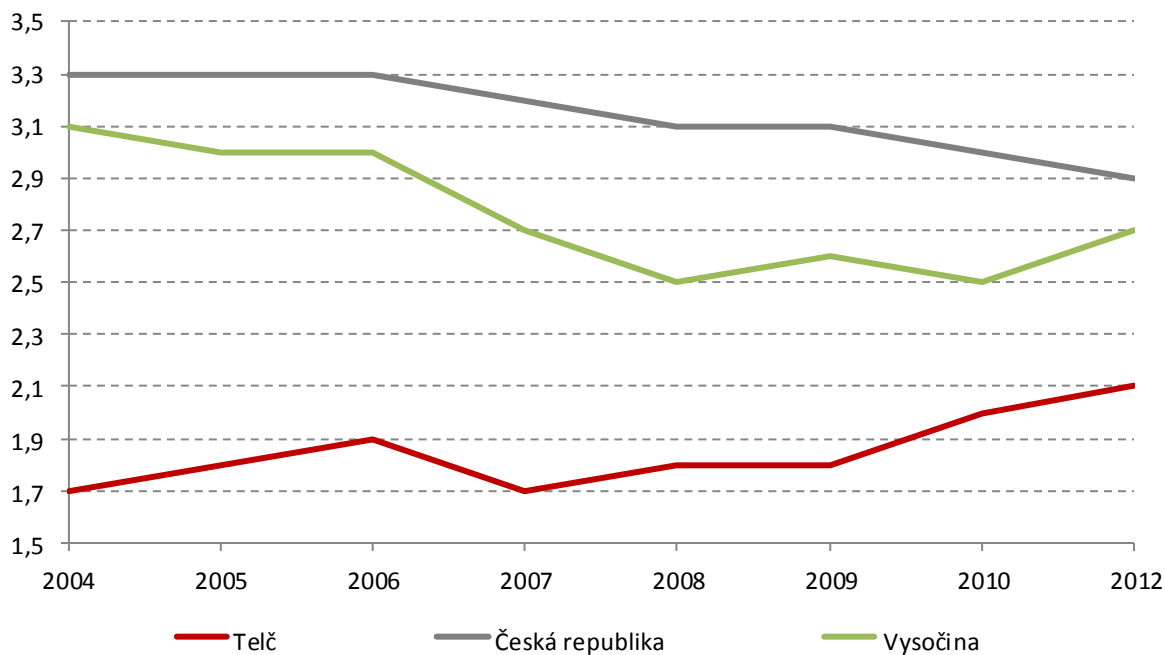
Rok	Počet příjezdů hostů		Počet přenocování		Průměrný počet přenocování		Průměrná doba pobytu	
	Telč	Okr. Jihlava	Telč	Okr. Jihlava	Telč	Okr. Jihlava	Telč	Okr. Jihlava
2000	5 002	60 905	14 759	240 567	3,0	3,9	4,0	4,9
2001	6 494	53 470	14 766	157 953	2,3	3,0	3,3	4,0
2002	7 046	58 605	18 449	145 137	2,6	2,5	3,6	3,5
2003	8 116	59 620	12 545	145 729	1,5	2,4	2,5	3,4
2004	9 282	67 515	16 212	146 918	1,7	2,2	2,7	3,2
2005	9 257	59 857	16 686	142 809	1,8	2,4	2,8	3,4
2006	8 844	72 072	16 640	157 620	1,9	2,2	2,9	3,2
2007	10 059	76 970	16 877	167 101	1,7	2,2	2,7	3,2
2008	9 919	70 357	17 445	141 390	1,8	2,0	2,8	3,0
2009	12 120	72 869	21 504	156 815	1,8	2,2	2,8	3,2
2010	11 510	67 491	23 149	151 059	2,0	2,2	3,0	3,2
2011	-	68 547	-	147 458	-	-	-	3,2
2012	14 522	86 716	29 989	197 689	2,1	2,3	3,1	

Zdroj: Upraveno dle ČSÚ, 2008 - 2014

Nejvyšší podíl na celkovém počtu příjezdů do okresu má město Jihlava – v roce 2012 to bylo 31 317 příjezdů, což představuje 36,2 % příjezdů. Z dostupných údajů můžeme konstatovat, že Telč má druhý nejvyšší podíl na počtu příjezdů do okresu Jihlava, následována je městem Třešť a obcemi Lhotka a Mrákovín.

S ohledem na atraktivitu města je zajímavým faktem relativně krátká průměrná doba pobytu a průměrného počtu přenocování.

Graf 23: Průměrný počet přenocování ve městě Telč, v Kraji Vysočina a v České republice, 2004 – 2010 a 2012



Zdroj: ČSÚ, 2014

Ta téměř dosahuje hodnoty okresu, ale je při srovnání s jinými blízkými městy, jako jsou například Dačice, Slavonice či Třešť, zde návštěvníci stráví kratší dobu. V průměru za roky 2004 až 2012 (bez roku 2011) je to 1,9 dní. Na druhou stranu je potřeba uvést, že délka pobytu v Telči má pozvolně stoupající trend.

Tabulka 32: Kapacity hromadných ubytovacích zařízení ve městě Telč

Stav k 31.12.	Počet zařízení	Pokoje	Lůžka	Místa pro stany a karavany
2000	8	102	216	.
2001	8	108	238	.
2002	9	127	277	.
2003	9	126	271	.
2004	10	127	271	.
2005	9	127	269	.
2006	9	127	287	.
2007	9	127	287	.
2008	9	127	281	.
2009	11	170	385	.
2010	11	170	370	.
2011	17	199	482	-
2012	19	220	530	-

Zdroj: ČSÚ, Veřejná databáze, 2014

Ve městě Telči se navzdory vyššímu počtu příjezdů nabízí méně ubytovacích kapacit než ve třetím nejdůležitějším turistickém centru okresu – Třešti. Celkový počet pokojů i lůžek měl do roku 2012 stoupající charakter. Při tomto počtu lůžek a přenocování odhadujeme vytíženost místních hromadných ubytovacích zařízení v roce 2012 na cca 15 %. To je zhruba o čtvrtinu méně, než je krajský průměr (20,2 %), avšak vyjádřený jako čisté využití lůžek vypočtené Českým statistickým úřadem. V Telči jde však o jev trvalejšího charakteru – v roce 2009 odhadujeme vytíženost na 15,5 % a např. v roce 2004 na 16,4 %. Takové jsou odhady stanovené na základě veřejných dat ČSÚ.

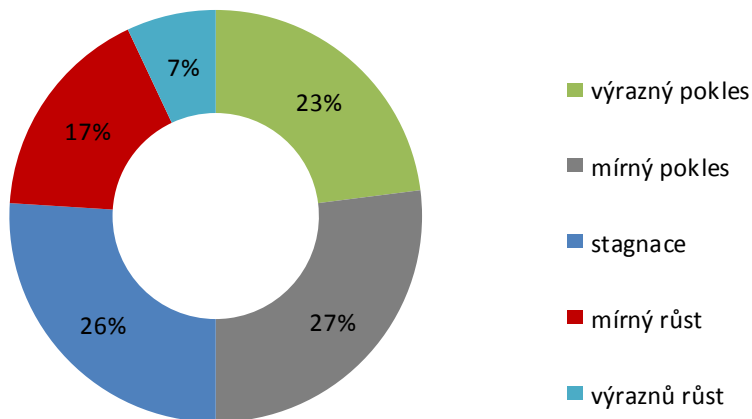
Další údaje o vytíženosti ubytovacích zařízení v Telči byly zpracovány v rámci marketingového průzkumu realizovaného v letech 2012 – 2013³² (dále jen „Marketingový průzkum 2012 – 2013“). Na základě zjišťování, provedeného přímo u poskytovatelů ubytování byla průměrná celoroční vytíženost lůžkové kapacity v hromadných ubytovacích zařízeních v Telči cca 27 %. Můžeme usuzovat, že hodnota celoroční vytíženosti ubytovacích kapacit je do jisté míry ovlivněna například těmito faktory:

- výrazným sezónním trendem, přičemž hlavním těžištěm návštěvnosti jsou letní měsíce (červen až září),
- skutečností, že některá ubytovací zařízení mají sezónní (letní) provoz,
- rostoucí nabídkou doprovodných aktivit s nadregionálním přesahem v letních měsících,
- absencí dostatečného množství turistických a volnočasových „indoor“ atraktivit (zařízení),
- menší nabídkou aktivit s nadregionálním přesahem v chladnějších obdobích roku (zejména s ohledem na to, že většina současných akcí těží mimo jiné z příjemné letní atmosféry a jedinečné scenérie historického města),
- zaměření marketingových aktivit města i jednotlivých aktérů cestovního ruchu.

³² Podrobně viz Marketingový průzkum cestovního ruchu v Telči 2012 – 2013, Vysoká škola polytechnická Jihlava, 2013

Zatímco Marketingová studie cestovního ruchu turistického regionu Telčsko z roku 2007 (dále jako „Marketingová studie Telčsko 2007“) uvádí, že trend vytíženosti v regionu Telčsko (jde o region, nikoliv pouze město Telč) má spíše stagnující charakter, ve zjišťování v letech 2012 – 2013 definuje celá polovina poskytovatelů ubytování ve městě Telč tento trend jako klesající (výrazný pokles: 23 %, mírný pokles: 27 %). Jen necelá čtvrtina pak uvedla, že se vytíženost ubytovacích kapacit průběžně zvyšuje.

Graf 24: Vývoj počtu příjezdů tuzemských a zahraničních návštěvníků a celkové návštěvnosti ve městě Telč, roky 2000 – 2012



Zdroj: Upraveno dle Marketingový průzkum cestovního ruchu v Telči 2012 – 2013, Vysoká škola polytechnická Jihlava, 2013, str. 11

Významnou roli v návštěvnosti Telče mají návštěvníci ze zahraničí. Jak uvádí následující tabulka, v posledních letech se na celkové návštěvnosti a přespání ve městě Telči podíleli více než ze třetiny. A i když mezi roky 2010 a 2012 podíl návštěvníků z cizích zemí poklesl, v nominálním vyjádření vzrostl o cca 500 osob.

Tabulka 33: Poměr návštěvníků města Telče pocházejících z České republiky a z cizích zemí

rok	Počet příjezdů hostů	z toho rezidenti	z toho nerezidenti		Počet přenocování	z toho rezidenti	z toho nerezidenti	
			absolutně	%			absolutně	%
2000	5 002	3 921	1 081	21,6	14 759	12 044	2 715	18,4
2001	6 494	3 241	3 253	50,1	14 766	7 981	6 785	46,0
2002	7 046	4 071	2 975	42,2	18 449	11 136	7 313	39,6
2003	8 116	3 968	4 148	51,1	12 545	6 654	5 891	47,0
2004	9 282	4 411	4 871	52,5	16 212	9 009	7 203	44,4
2005	9 257	5 214	4 043	43,7	16 686	10 981	5 705	34,2
2006	8 844	5 585	3 259	36,8	16 640	9 834	6 806	40,9
2007	10 059	6 507	3 552	35,3	16 877	11 773	5 104	30,2
2008	9 919	6 101	3 818	38,5	17 445	11 603	5 842	33,5
2009	12 120	6 833	5 287	43,6	21 504	13 101	8 403	39,1
2010	11 510	6 882	4 628	40,2	23 149	13 776	9 373	40,5
2011			0	0,0			-	-
2012	14 522	9 349	5 173	35,6	29 989	19 461	10 528	35,1

Zdroj: Upraveno dle ČSÚ, 2014

Na déle než jeden den Telč navštěvuje mezi 35 až 45 % návštěvníků ze zahraničí. To je ve srovnání s jinými blízkými městy (např. Dačicemi, Jemnicí, Slavonicemi či Třeští) vysoká hodnota, potvrzující mezinárodní věhlas tohoto města.

Podle Marketingového průzkumu 2012 – 2013 je pak podíl návštěvníků města ze zahraničí necelých 20 %. Tento průzkum však na rozdíl od statistiky ČSÚ postihuje i návštěvníky, kteří v Telči nepřenocují. Podle tohoto průzkumu je nejvíce návštěvníků z Číny (Taiwanu), Rakouska a Německa.

10.2 Analýza internetových zdrojů

Jedním z klíčových nástrojů současného cestovatele je internet³³. Prezentace ve virtuálním světě je v dnešní době absolutní nutností a předpokladem úspěšného získávání zákazníků (nejen v sektoru cestovního ruchu).

Ubytování v Telči

Následující tabulka shrnuje výsledky vyhledávání ubytovacích zařízení pro město Telč na nejznámějších serverech pro vyhledání ubytování. Z důvodu zařazení města do přeshraničního Regionu Renaissance bylo pro vyhledání využito také zahraničních serverů, jejichž uživateli jsou občané Rakouska, příp. sousedního Německa.

³³ Viz např. Výzkum zaměřený na domácí cestovní ruch, http://monitoring.czechtourism.cz/CzechTourism/res/zima2014/Vysocina_Zima-2014_CZ.pdf

Tabulka 34: Výsledky vyhledávání ubytovacích zařízení ve městě Telč, červen 2014

	hotely.cz	hotel.cz	expedia.com	booking.com	trivago.com	hotel.at	trivago.at	expedia.at	Tripadvisor.at	hotel.de
HOTEL U HRABĚNKY	+			+	+	+	+			
HOTEL ANTOŇ				+	+	+				
HOTEL CELERIN	+	+		+	+	+	+		+	
HOTEL ČERNÝ OREL	+	+		+	+	+	+		+	
HOTEL POD KAŠTANY				+		+				
HOTEL PANGEA	+	+		+	+	+	+		+	
PENZION GALERIE TELČ	+	+		+	+	+	+		+	
PENZION KAMENNÉ SLUNCE				+	+	+				
PENZION NO. 20				+		+			+	
PENZION PATRICIA				+		+	+			
PENZION PETRA	+	+		+		+	+			
PENZION PODOLSKÁ	+	+		+		+	+			
PENZION STEIDLER									+	
Chornitzerův dům, Zachariáše z Hradce 56	+	+		+	+	+	+		+	
Penzion (Privat) U Máji, Jihlavská 44	+	+		+		+	+			
Penzion U kamenné zídky, 28. Října 648	+	+								
Penzion U Šeniglů, Zachariáše z Hradce 11	+	+			+		+			
Privát no 40, Zachariáše z Hradce 40		+		+		+				
Ubytování Podolí U Křížků, Tobiášškova 39				+	+	+				
Penzion Hradební, Palackého 26				+		+				
Kotrba privat, Zachariáše z Hradce 32				+	+	+	+			
Penzion Danuše, Palackého 25					+	+				
Penzion U Doležalů, Srázná 573						+	+			
Penzion Slunečný dům, Zachariáše z Hradce 67				+		+				
B&B NIKA, Zachariáše z Hradce				+		+	+			
Apartmán Telč, Jana Žižky 345						+				
Privat U Spazalů, Zachariáše z Hradce				+		+				
SK TELČ UBYTOVÁNÍ - VOLEJBALOVÉ KURTY										
TURISTICKÁ UBYTOVNA KČT TELČ										
UBYTOVÁNÍ DOMEČEK TELČ				+		+				
VKC MŠMT										

Pozn.: Pro vyhledávání bylo použito jediné kritérium – místo Třešň, okr. Jihlava, Kraj Vysočina. Bylo-li nutné vyplnit konkrétní datum příjezdu a odjezdu, bylo vyhledávání provedeno se dvěma různými daty: 17. – 18. 6. 2014, 30. – 31. 10. 2014, příp. s náhodným kontrolním datem.

Z výše uvedené tabulky vyplývá, že hotely, penziony i ubytování v soukromí v Telči mohou návštěvníci nalézt na běžných serverech pro vyhledávání ubytování. Na těchto serverech se neprezentují zařízení nejnižšího standardu, pro které je běžná prezentace na jiných typech vyhledávacích serverů³⁴.

Propagace aktérů a atraktivit cestovního ruchu na internetu

Důležitost internetové prezentace potvrzují i zjišťování agentury CzechTourism, i když postupně dochází k poklesu využití tohoto zdroje. V případě Telče je důvodem zejména skutečnost, že významná část návštěvníků se do těchto míst vrací opakovaně, má vlastní erudici, a proto žádné informační servery využívat nepotřebuje.

Dle marketingového průzkumu 2012 – 2013 má 87 % provozovatelů služeb cestovního ruchu v Telči vlastní webovou stránku. Webovou prezentaci v některých případech a v menší míře doplňují dalším komunikačním nástrojem. 8 % poskytovatelů získává klientelu pouze prostřednictvím přímého oslovení potenciálních zákazníků.

Na vzorku poskytovatelů ubytování jsme ověřili, že se poskytovatelé na svých internetových stránkách zaměřují zejména na vlastní propagaci – představují zařízení, poskytují fotografie prostor, uvádí ceník služeb. Většina poskytovatelů v různé (více či méně podařené) formě nabízí informace o atraktivitách, akcích v Telči a jejím okolí. Nejméně dva hotely mají na svém webu funkční odkaz na oficiální stránky města s aktuálním programem akcí, příp. přímo seznam akcí. Ve větší míře jsou na stránkách zařízení uvedeny nedynamické kusé informace. Přitom umístění vhodných informací o atraktivitách v okolí propagovaného zařízení (tj. zvýšení informovanosti potenciálních návštěvníků) by mohlo být jedním z nástrojů zvýšení zájmu o město, respektive o služby daného ubytovacího zařízení.

Co se týče propagace kulturních akcí a aktivit, i ty jsou ve velké míře propagovány prostřednictvím internetu. Organizátoři akcí poskytují též informace na svých vlastních webových stránkách (např. podjavorican.cz, zamek-telc.eu, akademietel.cz atp.) nebo na stránkách zřízených pro konkrétní kulturní událost či projekt (např. pokoleji.cz, prazdninyvtelci.cz, telc.balony.cz).

Naprostá většina je propagována i ve spolupráci s městem, a to prostřednictvím:

- Uveřejnění v oficiálním přehledu akcí na telc.eu,
- Uveřejnění v tištěných propagačních materiálech distribuovaných např. v Turistickém informačním centru.

Kooperace soukromého a veřejného sektoru

Naprostá většina poskytovatelů ubytování (i dalších podnikatelů v cestovním ruchu ve městě) vyjádřila zájem o společnou propagaci města (ubytování, stravování, akce, zajímavosti, památky apod.). Zde vzniká prostor pro aktivitu veřejné správy. Již závěry Marketingové studie Telčsko 2007 doporučují větší koordinaci soukromého a veřejného sektoru v oblasti cestovního ruchu. V období mezi zmiňovanými marketingovými průzkumy byla realizována řada investic, které se největší měrou projeví ve zvýšení kvality doprovodné infrastruktury. Město je také jedním z hlavních aktérů v organizaci společenských, kulturních a sportovních akcí. Nicméně v letech 2012 – 2013 se stále téměř polovina (45 %) místních podnikatelů v cestovním ruchu domnívala, že koordinace soukromého a veřejného sektoru je v této oblasti spíše špatná až živelná. Nejméně (11 %) se jich

³⁴ Např. www.levneubytovani.net, www.bezva-ubytko.cz

domnívá, že je spolupráce koordinována. Zhruba čtvrtina (28 %) pak uvedla, že není schopna míru koordinace soukromého a veřejného sektoru posoudit.

Jde o dlouhodobě přetrvávající problém, k jehož odstranění je opakovaně doporučováno vytvoření agentury destinačního managementu. Její úkoly byly v rámci dosud provedených marketingových analýz (2007 a 2012 – 2013) nastíněny takto:

- zajištění koordinace mezi soukromým a veřejným sektorem jako předpokladu efektivních a řízených investic a zlepšení marketingu města,
- zvýšení míry spolupráce mezi jednotlivými subjekty soukromého sektoru jako předpokladu fungujícího destinačního managementu,
- zajištění propagace města (ve spolupráci se soukromým sektorem např. prostřednictvím sdílení aktuálních informací na internetových stránkách poskytovatelů služeb v cestovním ruchu),
- provoz informačních a rezervačních systémů,
- tvorba produktů cestovního ruchu.

Prezentace města Telč

Město Telč provozuje atraktivní, aktivní a uživatelsky velmi přátelskou internetovou prezentaci s podrobnými informacemi pro návštěvníky města.

Vedle vysokého počtu památek se ve městě nabízí široká nabídka kulturních a volnočasových aktivit, jež jsou snadno k nalezení právě na oficiálních stránkách města. Informace se neomezují pouze na nabídku ve městě Telči, nýbrž uvádí i informace o vybraných zajímavostech v okolí. Podrobné údaje o nabídce aktivit lze najít např. na <http://www.telc.eu/kalendar> či na <http://www.prazdninyvtelci.cz/program.php>.

10.3 Turistické informační centrum

Město celoročně provozuje Turistické informační centrum, certifikované podle Jednotné klasifikace (klasifikační třída B), umístěné přímo v centru města na Náměstí Zachariáše z Hradce 10. Otevírací doba informačního centra odpovídá poptávce – od dubna do října své služby nabízí 7 dní v týdnu.

Návštěvníkům města jsou zde k dispozici informace a informační materiály o sezónních akcích (např. kulturní přehled Telčské léto 2014), kulturních a společenských akcích, otevírací době telčských památek, nabídce ubytování a stravování ve městě a jeho okolí. Informační centrum dále nabízí např. průvodcovské služby, prodej vstupenek a map, průvodců, pohlednic, upomínkových předmětů a dalších tematických materiálů, poskytuje internet pro veřejnost, poskytuje turistické tipy a rady na výlety, zapojuje se do realizace průzkumů a sběru dat od návštěvníků.

10.4 Památky, kulturně-společenská zařízení a prostory

Možnost kulturního a společenského vyžití pro návštěvníky i obyvatele města Telč se nabízí zejména v těchto zařízeních a objektech:

- **Státní zámek Telč** – nabízí expozice a kulturní (hudební, divadelní) akce na nádvoří a v zámecké zahradě (vč. dílen tvořivosti, živých soch, jarmarků, ukázek řemesla), výstavy v galerii (2014: Telč po stopách filmů s originálními exponáty z natáčení např. seriálu Cirkus Humberto či pohádky Jak se budí princezny, filmu Až přijde kocour apod., prohlídku exteriérů

zámku, prohlídku interiéru zámku s průvodcem, návštěvu a akce (např. pro děti) v zámecké zahradě (podrobně na zamek-telc.eu);

- **Náměstí Zachariáše z Hradce** – centrální náměstí využívané pro akce pod širým nebem (hudební a taneční vystoupení, folklorní vystoupení atd.), jarmarky, trhy, prezentace ostatních akcí apod.;
- **Muzeum Vysočiny Jihlava** – pobočka Telč – k vidění např. model historického centra města z roku 1895, betlém z kašírovaného papíru, expozice měšťanského pokoje, selské jizby apod. (podrobně na muzeum.ji.cz);
- **Městská galerie Hasičský dům** – v roce 2014 nabízí zejména akce tematicky či jinak spojené s městem Telč³⁵;
- **Městská knihovna Telč** – nabízející řadu čtenářsky zaměřených aktivit pro mládež (např. PoNOCování v knihovně) i dospělé, fungující jako prostor trávení volného času zejména pro děti a mládež, pořádání besed apod.
- **Parní mlýn** – památkově chráněný objekt – technická památka,
- **Mázhaus radnice** – v roce 2014 nabízející např. výstavy školních prací Střední umělecko-průmyslové školy Bechyně,
- **Židovský hřbitov** – nabízející zejména výstavy a expozice (fotografie, malba, koláže, kresba, sochy atd.) s prezentací v tzv. Ukradené galerii v Ulici U Masných krámů pod náměstím Zachariáše z Hradce,
- **Lannerův dům** – znovuobnovená památka nabízející možnost expozic, seminářů, hudebních vystoupení, projekci apod.
- **Kostel Sv. Jakuba, kostel Jména Ježíš** – zejména hudební vystoupení.

Návštěvnost vybraných objektů

Jednoznačně nejvíce návštěvníků zavítá do města za účelem návštěvy Státního zámku Telč. Podle Národního památkového ústavu navštívilo Státní zámek Telč k 15. 10. 2013 celkem 87 847 návštěvníků, což z něj v seznamu památek ve správě NPÚ činí 7. nejnavštěvovanější památku roku 2013. Pro srovnání k 15. 10. 2012 činil evidovaný počet návštěvníků Státního zámku Telč o více než dvacet tisíc méně, a to 67 937 návštěvníků³⁶. Podle Národního informačního a poradenského střediska pro kulturu za celý rok 2012 pak zámek navštívilo celkem 68 904 osob³⁷. A je to také Státní zámek Telč (následovaný historickým centrem), který dle místních podnikatelů v oblasti cestovního ruchu přivede do města nejvíce návštěvníků.

Statistika návštěvnosti je vedena také v Turistickém informačním centru. Počet osob, které navštíví (využije) informační centrum v jednotlivých měsících v letech 2012 až 2014 uvádí následující tabulka.

³⁵ Zdroj: http://www.telc.eu/turista_a_volny_cas/turisticke_atraktivy/mestska_galerie_hasicsky_dum

³⁶ Zdroj: <http://www.npu.cz/hradozamecka-noc/2013/news/13065-hlavni-navstevnicka-sezona-2013-na-pamatkach-ve-sprave-npu-konci/>

³⁷ Zdroj: Návštěvnost památek v krajích ČR v roce 2012, Centrum informací a statistik kultury, www.nipos-mk.cz

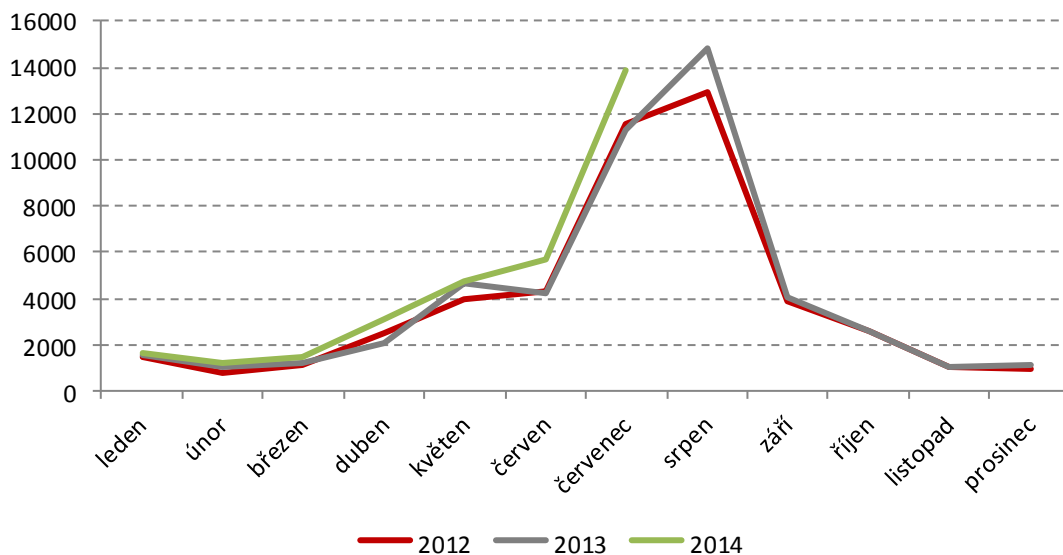
Tabulka 35: Návštěvnost Turistického informačního centra ve městě Telč, 2012 – červenec 2014

	2012			2013			2014		
	Domáci	Zahraniční	Místní	Domáci	Zahraniční	Místní	Domáci	Zahraniční	Místní
leden	274	138	1037	290	111	1153	335	182	1131
únor	224	68	521	242	85	766	434	55	747
březen	417	185	548	480	121	643	511	140	851
duben	1295	749	500	963	551	558	1496	654	941
květen	2498	1106	346	2348	1183	1101	2848	999	942
červen	2849	1061	375	2666	969	593	3524	1433	725
červenec	9962	1402	214	9361	1333	582	11428	1864	620
Celkem 1 – 7/2014	17519	4709	3541	16350	4353	5396	20576	5327	5957
srpen	11220	1417	277	12216	1778	812			
září	2814	833	216	2385	1055	594			
říjen	1387	823	362	1251	779	577			
listopad	425	137	515	355	125	546			
prosinec	387	121	471	341	228	554			
Celkem	33752	8040	5382	32898	8318	8479	20576	5327	5957
Celkem	47 174			49 695			31 860		

Zdroj: Turistické informační centrum Telč, 8. 8. 2014

Následující graf zachycuje trend návštěvnosti (využití) centra, který je ve všech sledovaných letech shodný.

Graf 25: Statistika návštěvnosti (využití) Turistického informačního centra ve městě Telč, 1/2012 až 7/2014



Z grafu i tabulky je také patrné, že Turistické informační centrum v první polovině tohoto roku navštívilo více návštěvníků než ve dvou letech předchozích. I zde je navíc patrný jasný stoupající trend návštěvnosti města v letních měsících.

10.5 Historické centrum Telče: Světové přírodní a kulturní dědictví UNESCO

V roce 1992³⁸ byly na Seznam světového přírodního a kulturního dědictví UNESCO připsány první tři památky České republiky – Historické centrum Českého Krumlova, Historické centrum Prahy a Historické centrum Telče. Od té doby se na tento Seznam dostalo jen 9 dalších českých památek³⁹, což město Telč zařazuje do velmi výjimečné společnosti. Zapsání památky do tohoto elitního seznamu mezinárodního významu městu přináší mezinárodní atraktivitu a věhlas.

Historické centrum Telče to je především náměstí Zachariáše z Hradce, jež dle Marketingového průzkumu 2012 – 2013 představuje druhou nejvýznamnější atraktivitu v Telči. Tento chráněný soubor zahrnuje tyto stavby a objekty:

1. na náměstí Zachariáše z Hradce

- *zámek – nám. Zachariáše z Hradce č. p. 1* – pozdně románská stavba opevněné vodní tvrze přestavěná na gotický hrad a posléze Zachariášem z Hradce přebudována na renesanční zámek s ojedinělou výzdobou v celoevropském měřítku, jehož nedílnou součástí je zámecký park se vzácnými dřevinami, jehož počátky sahají do 16. století,
- *kolej jezuitská – nám. Zachariáše z Hradce č. p. 2* – barokní stavba, po zrušení Jezuitského řádu kasárna, později dívčí měšťanská škola, dnes střední a vyšší odborná škola,
- *radnice – nám. Zachariáše z Hradce č.p. 10* – průčelí je charakteristické členěním pomocí pilastrovaného řádu (v té době nezvyklé řešení),
- *škola, jezuitské gymnázium – nám. Zachariáše z Hradce č. p. 3,*
- *děkanství – nám. Zachariáše z Hradce č. p. 4,*
- *kašna Dolní se sochou Svaté Markéty, nám. Zachariáše z Hradce* – na místě dřevěné kašny ze 16. století byla z počátku 17. století postavena kašna patronky města – Svaté Markéty,
- *kašna Horní se sochou Siléna, nám. Zachariáše z Hradce* – z počátku 19. století,
- *měšťanské domy – nám. Zachariáše z Hradce:*
 - o č. p. 5 – 9, 11 – 14,
 - o č. p. 15 – rohový dům se zdobenou fasádou a válcovým arkýřem na konzole,
 - o č. p. 16 – 22,
 - o 30 – 34,
 - o 39 – 46,
 - o 48 – 56,
 - o č. p. 57 – vrcholné dílo baroka v Telči, průčelí výrazně modelované se sochařskou výzdobou a reliéfem Neposkvrněného početí Panny Marie,
 - o č. p. 58 – 60,
 - o č. p. 61 – měšťanský dům s výraznou renesanční fasádou zobrazující 11 biblických bojovníků, znaky Zachariáše z Hradce s charakteristickou kotvou,
 - o č. p. 62 - 67,
 - o č. p. 68 (měšťanský dům – dvojdům),
 - o č. p. 70,
- *škola – nám. Zachariáše z Hradce č. p. 47,*

³⁸ Prostřednictvím Report of the 16th Session of the Committee, Santa Fe, USA, 14.12.1992

³⁹ Poutní kostel sv. Jana Nepomuckého na Zelené hoře (1994), Historické centrum Kutné Hory s kostelem sv. Barbory a s chrámem Nanebevzetí Panny Marie v Sedlci (1995), Lednicko-valtický areál (1996), Zámek s přílehlými zahradami v Kroměříži (1998), Vesnická památková rezervace v Hološovicích (1998), Zámek v Litomyšli (1999), Sloup Nejsvětější Trojice v Olomouci (2000), Brněnská vila Tugendhat (2001) a Třebíčská židovská čtvrť a bazilika svatého Prokopa (2003).

- *panská sýpka* – nám. Zachariáše z Hradce č. p. 71,
- *kostel Jména Ježíš* – nám. Zachariáše z Hradce,
- *sloup se sochou P. Marie Immaculaty a sochami světců (mariánský sloup)* – podstavec nese Jana Nepomuckého, Jakuba, Františka Xaverského, Rocha, Šebestiána a strážného anděla. V jeskyních jsou skryty Sv. Rozálie a Sv. Magdaléna. Na vrcholku sloupu je zeměkoule, která je podstavcem pro sochu Panny Marie.

2. v Palackého ulici

- *kostel Svatého Ducha* – z románského kostela se dochovala pouze 49 m vysoká věž,
- *městské opevnění* – hradby a brány obklopené soustavou tří rybníků,
- *měšťanské domy* – ulice Palackého:
 - o č. p. 24 – 25, 28,
 - o č. p. 29 – měšťanský dům - bývalý městský špitál sv. Ducha,
- *městské domy* – ulice Palackého:
 - o č. p. 26, 115, 116,
- silniční most II,

3. na nám. Jana Krypty

- *kostel Sv. Jakuba staršího*, nám. Jana Krypty č. p. 72 – pozdně gotický kostel, původní barokní varhany z roku 1725,
- *jezuitský seminář* – nám. Jana Krypty č. p. 74,

4. v Seminářské ulici

- *měšťanský dům* č. p. 72,
- *městský dům* č. p. 120,

5. v ulici Slavatovská

- *předměstský dům* č. p. 93 a 98,

6. v ostatních ulicích

- *boží muka* – Hradecká, při křižovatce s ul. Na Hrázi,
- *socha Sv. Anděla strážce* – Na Dlážkách, při křižovatce s ul. Na Hrázi,
- *socha Sv. Jana Nepomuckého* – Na Hrázi, hráz Ulického rybníka,
- *socha Sv. Prokopa* – Na Baště, při hrázi Štěpnického rybníka,
- *vodní mlýn* – Na Baště č. p. 102,
- *silniční most I* – při ul. Na Můstku,
- *měšťanský dům* – Na Můstku č. p. 37,
- *městský dům* – Hradební č. p. 91,
- *bývalá hasičská zbrojnice* – č. p. 122,
- *synagoga* – č. p. 123.

10.6 Ostatní kulturní památky ve městě Telč

Mimo objektů zařazených do souboru dědictví UNESCO jsou ve městě Telč Národním památkovým ústavem evidovány další kulturní památky, jejichž kompletní výčet je dostupný na stránkách Národního památkového ústavu. Za všechny jmenujme např.:

- kostel Matky Boží – nám. Matky Boží,
- sochy archandělů – ul. Na Dlážkách,
- sochy Sv. Máří Magdalény a Sv. Vendelína – ul. Na Dlážkách,
- venkovské usedlosti – ul. Zachariášova, ul. Na Dlážkách,
- vodní mlýn a hráz se splavy a mosty – ul. Radkovská,
- smírčí kříž – dvůr radnice na nám. Zachariáše z Hradce č. p. 10,
- vodní mlýn Kotnov při silnici Telč – Vanov.

10.7 Památky a atraktivita v okolí města Telč

Řada památek a zajímavých objektů se nachází i v okolí města Telč. Vybrané pamětihodnosti uvádí následující tabulka.

Tabulka 36: Vybrané kulturně historické pamětihodnosti v okolí města Telč podle vzdálenosti od města

Název atraktivity	Obec
Vzdálenost do 10 km	
kostel Sv. Jana Nepomuckého	Krahučín
hrad Roštejn	Doupě
zřícenina hradu Štamberk	Lhotka
vodní mlýn Čížkov, vodní mlýn Šimkův	Vanov
kaple Sv. Karla Boromejského	
kostel Sv. Jana Křtitele, fara	Urbanov
kostel Sv. Bartoloměje	Radkov
výšinné opevněné sídliště - hradiště Kočičí zámek, archeologické stopy	
Tvrz	Černíč
Kostel Sv. Václava	Kostelní Myslová
Kostel Sv. Jiljí, fara	Mrákotín
Vzdálenost do 15 km	
Premonstrátský klášter	Nová Říše
kostel všech svatých	Stará Říše
hrad, zřícenina a archeologické stopy	Červený Hrádek
Zámek	Dačice
Starý zámek	
Městské opevnění	
Vzdálenost více než 15 km	
kaple – poutní místo na Humberku	Krasovice

Zdroj: Národní památkový ústav, Marketingová studie cestovního ruchu turistického regionu Telčsko, 2007

10.8 Přírodní atraktivity v okolí města Telč

Následující tabulka uvádí výčet přírodních atraktivit uvedených v Seznamu chráněných území v okrese Jihlava (r. 2010) v dojezdové vzdálenosti od města a některé další přírodní zajímavosti v nejbližším okolí. Nejbližší území se nachází cca 22 km od Telče.

Tabulka 37: Vybrané přírodní atraktivity v okolí města Telč podle vzdálenosti od města

Název atraktivity	Obec
Vzdálenost do 10 km	
Roštýnská obora	Doupě, Řídelov
rašeliniště Bažantka a Doupský	
Černíčský rybník – travní rybník	Černíč
zbytek lesního porostu Luh u Telče	Telč
přírodní památka Lipky	
Jechovec	Olšany
Horní Nekolov -bukový porost se smrkem a vtroušeným klenem v Jihlavských vrších	Mrákotín
pramen Moravské Dyje	Panenská Rozsíčka
rašelinné jezírko Rosička s výskytem leknínu bělostného	Sedlejov
Vzdálenost do 15 km	
vrchol Javořice	Mrákotín
Studánka páně pod vrcholem Javořice	Mrákotín
Lesní porost Lukšovská	Řídelov
Štamberk a kamenné moře	Řásná, Lhotka
komplex skalisek Míchova skála	Řásná
smíšený lesní porost Mrhatina	
Velký Pařezitý rybník	
Vzdálenost více než 15 km	
Národní přírodní rezervace Zhejral	Klatovec
Národní přírodní rezervace Velký Špičák	Třešť
rašeliniště Bukovské rybníčky	
lokality vzácných bahenních rostlin Jezdovické rašeliniště	Jezdovice
rašeliniště Kaliště	Jihlávka
V Klučí – bukový porost pralesovitého charakteru	Vílanec
Vílanecké rašeliniště	

Zdroj: Upraveno dle http://cs.wikipedia.org/wiki/Seznam_chr%C3%A1n%C4%9Bn%C3%BDch_%C3%BAzem%C3%AD_v_okrese_Jihlava

10.9 Koupání

Krajská hygienická stanice Kraje Vysočina sleduje v okolí města Telč tyto vodní plochy vhodné ke koupání:

- Velký pařezitý rybník ve vzdálenosti cca 10 km,
- Malý pařezitý rybník ve vzdálenosti cca 10 km.

Krajská hygienická stanice Jihočeského kraje v blízkosti Telče neneviduje žádné vodní plochy vhodné ke koupání.

Z nesledovaných vodních ploch je koupání možné např. v Roštejnském rybníce, Smrku, Horním Mrzatci, Dolním Mrzatci, zatopeném lomu v Horní Cerekvi, Řídelovském lomu, Čenkovském lomu.

10.10 Kulturní a společenské akce

Město Telč disponuje širokou nabídkou kulturních a společenských akcí atraktivních jak pro obyvatele, tak pro návštěvníky města. Město Telč dbá na jejich dobrou a přehlednou prezentaci, jež je k dispozici na www.telc.eu. Z Marketingového průzkumu 2012 – 2013 vyplývá, že podle místních podnikatelů jsou kulturní a společenské akce třetí nejvýznamnější atraktivitou přivádějící návštěvníky do města Telč.

V roce 2014 se ve městě uskutečnily více než tři desítky kulturních, společenských a sportovních akcí. Přehled akcí v režii města Telč uvádí tabulka 38.

Poznátky o realizovaných akcích lze shrnout do následujících bodů:

- ve městě se odehrává vysoké množství kulturních a společenských akcí,
- nabídka akcí nabízejících aktivní sportovní vyžití je v porovnání s nabídkou společenských aktivit relativně menší,
- hlavní úlohu v organizaci akcí sehraává několik subjektů v čele s Městem Telč následovaným Folklořním souborem Podjavořičan,
- klíčovým prostorem pro většinu akcí je nám. Zachariáše z Hradce,
- v Telči je prokazatelně etablováno několik akcí nadmístního významu s dlouhou historií – akce mezinárodního významu: Arts&Film (červen 2014, Město Telč), Francouzsko-česká hudební akademie (červenec 2014, Česko-francouzská akademie, o.p.s.), Dny evropského kulturního dědictví (září 2014, Město Telč); akce národního významu: Balóny nad Telčí (srpen 2014, Aviatik servis, s.r.o.),
- ve městě se koná i řada charitativních akcí s cílem poskytnout pomoc potřebným a s účastí kulturních subjektů národního významu (jako např. TheTapTap Band, kapela Žlutý pes apod.),
- těžištěm akcí nadmístního významu jsou akce konané v květnu až srpnu, resp. začátku září (v roce 2014 Na kole Vysočinou a Dny evropského kulturního dědictví),
- v roce 2014 zde probíhají aktivity s návazností na akce či iniciativy nadmístního (regionálního, krajského, celorepublikového významu), přičemž jde o návaznost na: Týden uměleckého vzdělávání a amatérské tvorby (Folklor v máji, O střevíček z pohádkové Telče), Triatlon Albert Tour 2014, DY-THA rail,
- na akcích se aktivně podílí, účastní místní umělecké skupiny a spolky.

Tabulka 38: Přehled kulturních, společenských a sportovních událostí ve městě Telč pořádaných městem Telč v roce 2014

Termín	Název akce	Místo konání						Typ akce							
		Zámek Telč	Nám. Zachariáše z Hradce	Městská galerie Hasičský dům	Kostel Sv. Jakuba / k. Jména Ježíš	Ostatní	Roštejský rybník	Hudba	Tanec	Divadlo	Výstava	Jarmark, folklor, řemesla	Film	Společenská	Sport
24. 1.	Ples města Telče a Mikroregionu Telčsko													+	
12.4.	Vítání svátků jara, stavění máje a vernisáž výstavy Ladislava Kukly + vernisáž výstavy Uvnitř Krajin Ladislava Kukly			+		DDM		+			+	+			
17.5.	Folklor v máji		+									+			
12. – 14. 6.	Arts&film 2014 <i>10. ročník festivalu o dvou částech – filmová a doprovodný program určený pro širokou veřejnost. Filmového festivalu se účastní přes 30 zemí z Evropy a festival je již zakotven v evropských festivalech.</i>		+									+			
22.6.	Telčská dechovka a Golčovanka <i>Vystoupení dechových kapel a mažorettek</i>		+					+							+
15. – 16. 8.	Historické slavnosti Zachariáše z Hradce a Kateřiny z Valdštejna		+							+		+			
21. – 23. 8.	Festival krajina hudby <i>Třetí ročník v sálech, kostelech, v klubech i nad</i>							+							

Termín	Název akce	Místo konání						Typ akce							
		Zámek Telč	Nám. Zachariáše z Hradce	Městská galerie Hasičský dům	Kostel Sv. Jakuba / k. Jména Ježíš	Ostatní	Roštejský rybník	Hudba	Tanec	Divadlo	Výstava	Jarmark, folklor, řemesla	Film	Společenská	Sport
	<i>střechami magického města Telč</i> <i>krajinahudby.cz/</i>														
6. 9.	Dny evropského kulturního dědictví <i>Den otevřených dveří památek - zpřístupnění historických objektů, koncerty, výstavy, videoprojekce ... charitativní cyklojízda</i>	+	+	+	+	+		+	+	+	+	+	+	+	+
20.9.	Svatováclavské slavnosti		+												
20.10.	Ceny a Uznání města Telče za rok 2014					+								+	
28. 11.	Mikuláš, rozsvícení vánočního stromu a osvětlení města		+											+	

Zdroj: Upraveno dle telc.eu

10.11 Spolupráce s dalšími subjekty, zapojení do projektů

Město Telč se problematice rozvoje cestovního ruchu systematicky dlouhodobě věnuje. K řešení této problematiky přistupuje město nejen samostatně, ale také ve spolupráci s dalšími subjekty, případně zapojením do konkrétních aktivit či projektů. Jde zejména o:

- Svazek obcí „Železnice Kostelec – Slavonice“ (Projekt DY-THA Rail – jde o projekt společného rozvoje na železniční trati Kostelec – Slavonice)⁴⁰,
- Členství v MAS Telčsko,
- Členství v Mikroregionu Telčsko,
- Region Renaissance.

Ve všech uvedených spolcích a iniciativách vystupuje Telč jako aktivní subjekt.

⁴⁰ Podrobně viz dokument Studie udržitelnosti a rozvoje cestovního ruchu na trati Kostelec – Slavonice, HaskoningDHV Czech Republic, 2014

11 Trávení volného času

11.1 Kultura

V Telči se v průběhu roku, a zejména pak v letních měsících, odehrává celá řada kulturně-společenských aktivit. Jejich nabídka je dostupná jak na webu města, tak v měsíčníku Telčské listy, určeném obyvatelům Telče. Ten mimo jiné uvádí nabídku akcí v Telči a jejím okolí.

Aktéři společenského a kulturního života ve městě

Na kulturně-společenském životě ve městě se podílí řada místních subjektů:

- Město Telč – je jedním z klíčových aktérů / organizátorů kulturních a společenských akcí a aktivit ve městě,
- Dům dětí a mládeže Telč – nabízí zájmové aktivity uměleckého (břišní tance, divadlo, flamenco, keramika, loutky atd.), vzdělávacího (angličtina) i sportovního (mažoretky, judo, gymnastika, stolní tenis apod.) charakteru,
- Kulturní spolek Oblast – podílí se na organizaci, kulturních akcí,
- Český zahrádkářský svaz – pořádá odvětvové akce,
- Folklorní soubor Podjavořičan Telč – podílí se na organizaci kulturních akcí, je jedním z klíčových aktérů společenského života ve městě,
- Městská knihovna Telč,
- MILLeniumregioceoli, o.p.s.,
- MAS Mikroregionu Telčsko, o.s.,
- SK Telč,
- Spolek telčských velocipedistů,
- Mažoretky Telč o.s.,
- Klub českých turistů v Telči,
- Pěvecký sbor SANTINI Telč,
- Dixieland Jazz Band Telč,
- CavalieriMoravi (v Telči mají pouze „letní scénu“),
- Hudební soubory TELČísla, TELČísílka (při ZUŠ Telč),
- Dětský folklorní soubor Kvíteček Telč, Kvítek I a II,
- Pěvecko-hudební a divadelní spolek Smetana Telč.

Kulturní a společenská zařízení

Vedle kulturních a společenských zařízení a prostranství uvedených v kapitole Cestovní ruch se akce (zejména místního významu) konají i v těchto zařízeních:

- Muzea a galerie: pobočka Muzea Vysočiny v Telči, Muzeum techniky v Telči (od r. 2012), Galerie Wimmer (nejstarší soukromá galerie v Telči, od r. 1990), Městská galerie Hasičský dům, Telčský dům,
- Síň židovského hřbitova,
- Městská knihovna,
- Mázhaus radnice,
- Železniční depo atd.

Větší kulturní akce se ve městě odehrávají „pod širým“ nebem, neboť město dosud nedisponuje vhodnými velkokapacitními prostory. Změna situace by měla nastat po renovaci objektů Školního statku – projekt Panský dvůr Telč.

Četné pro akce pro malé i velké „domácí“ i návštěvníky města se odehrávají na Státním zámku Telč.

Kino Radnice Telč disponuje současnými promítacími technologiemi a uvádí současnou filmovou tvorbu.

11.2 Sport

Aktéři sportovního života ve městě

Ve městě působí sportovní organizace a klubů pro děti, mládež i dospělé. Mezi nejvýznamnější patří SK Telč, TJ Sokol Telč, provozující vlastní „sokolovnu“, jež může být pronajímána dalším subjektům ke sportovním účelům, TJ Orel (v současnosti postupně spravující orlovnu), Klub českých turistů.

Sportovní akce a aktivity

Ve městě Telč se koná také řada sportovně zaměřených akcí. Mezi významné sportovní akce patří například:

- Albert Triatlon Tour – akce určená na podporu integrace dětí z dětských domovů, jehož jednotlivé akce probíhají na území celé ČR, probíhá u Roštejnského rybníka,
- soutěž „O pohár starosty Telče“, jež zahrnuje sporty jako fotbal, střelba, rybolov, hasičský sport atd.,
- Český pohár v Olympijském triatlonu⁴¹ - Mistrovství České republiky v Olympijském triatlonu,
- Geofun – hra s využitím chytrých telefonů, jejímž průvodcem po Telči (Telčské stories) je Zachariáš z Hradce,
- O střevíček z pohádkové Telče – soutěž mažorettek se zastoupením týmů z celé České republiky,
- Slavata Triatlon Tour 2014 pro děti do 18 let,
- Závodů Dračích lodí,
- Běh za kaší Telčí naší – sportovně-kulturní akce,
- Na kole dětem Vysočinou,
- Kolečka V lipkách,
- Turistické pochody,
- Silvestrovský výstup na Javořici

Sportovní infrastruktura v Telči a okolí

Ve městě byla v uplynulém období vybudována nová sportovní hala patřící k základní škole Hradecká. Tato hala významně zlepšila podmínky pro provozování vnitřních sportů na rekreační i profesionální úrovni. Zároveň však její parametry nevyhovují všem sportům, které jsou ve městě závodně provozovány. Příkladem je místní florbalový klub, který musí svá domácí utkání hrát mimo Telč, neboť na území města není hřiště požadovaných parametrů.

Přehled sportovišť uvádí následující tabulky.

⁴¹ czechtriserries.cz

Tabulka 39: Přehled sportovišť a volnočasových zařízení ve městě Telč, 2014

Sportoviště	Využití
Sportovní hala ZŠ Telč Hradecká	košíková, házená, futsal, florball, badminton, volejbal, tenis (vč. ligové úrovně)
Sportovní hala – sokolovna TJ Sokol Telč	basketbal, házená, sálový fotbal, volejbal, tenis
Bike Park - areál freestyleových sportů v prostoru zimního stadionu, Hradecká ulice	freestyle cyklosport
Víceúčelový sportovní areál, Batelovská ul.	tenis, nohejbal, kopaná, kriket
Fotbalové hřiště SK Telč, Masarykova ul.	fotbal
Tenisové kurty - Hradecká ul. - Batelovská ul.	tenis
Volejbalové kurty, Masarykova ul. (u hřiště SK Telč)	volejbal
Alej V Lipkách	in-line bruslení
Hotel U Hraběnky	wellness, masáže, bowling
Prolife fitness Telč	fitness, masáže
Půjčovna loděk – Štěpnický rybník (červen – srpen)	lodky
Doplňková sportoviště v kempu U Roštěnky, Roštejnský rybník	nohejbal

Zdroj: rešerše internetových zdrojů

V okolí města Telče, s dobrou dostupností, se nabízí další sportovní zařízení, ve kterých je možné provozovat různé druhy sportu. Z uvedeného výčtu je zřejmé, že jde zejména o nabídku sportovních aktivit, jež je možné provozovat za příhodných klimatických podmínek.

Tabulka 40: Přehled sportovišť a volnočasových zařízení v okolí města Telč, 2014

Sportoviště	Využití	Obec
Golfové hřiště, Šiškův mlýn	golf, bowling, tenis	Vanov
Motokrosová dráha Dyjické mosty	motokros	Dyjice
Lanový park Javořice, Turistatek Lhotka	adrenalinové sporty	Lhotka
Areál na Dyjických mostech, Střelecký klub Dyjice	střelba	Dyjice
Potápěčská základna v Řídelově, Klub sportovních potápěčů Poseidon	potápění	Řídelov
Tenisové kurty	tenis	Krahulčí
Rybník Plodový	sportovní rybolov	Řásná
Q Ranch U pramene Dyje	vířivka, sauna	Pavlov
Paraglidingové a tandemové lety	adrenalinové sporty	Pavlov
Koupaliště Dačice, nekrytý bazén	plavání	Dačice

Zdroj: rešerše internetových zdrojů

Poslední tabulka uvádí infrastrukturu pro zimní sporty. Je zřejmé, že tato nabídka je o poznání slabší.

Tabulka 41: Přehled sportovišť a volnočasových zařízení pro zimní sporty ve městě Telč a okolí, 2014

Sportoviště	Využití	Obec
Lyžařský vlek	sjezdové lyžování	Mrákotín
Běžecké trasy	běžecké lyžování	Telč – Vanov – Řásná – Mrákotín
Zimní stadion - umělá ledová plocha, Hradecká ul. (listopad – únor)	hokej, lední bruslení	Telč
Přírodní ledová plocha (pouze při vhodných klimatických podmínkách – Štěpnický (1,5km bruslařský okruh), Ulický a Staroměstský rybník	lední bruslení	Telč

Zdroj: rešerše internetových zdrojů

12 Rozvojové plochy města

Dle platného územního plánu má město vymezeno následující typy zastavitelných ploch:

Zastavitelné plochy určené pro obytnou funkci – Největší plochy přiléhají k již zastavěnému území v jižní a západní části města (Staré město) a další významná plocha se nachází v městské části Štěpnice, severovýchodně od Štěpnického rybníka.

Zastavitelné plochy určené pro výrobní funkci – Tyto plochy jsou situovány zejména v jižní části katastru města a v jeho západní části za tělesem železniční tratě z pohledu od středu města. Největší plochy v jižní části katastru jsou v bezprostředním sousedství ploch, které mají již nyní výrobní funkci. Jedná se o areál městské cihelny, zmiňovaný v kapitole 9.4 a areál přiléhající k podnikatelsky využívaným plochám podél ulice Radkovská. Třetí z velkých zastavitelných ploch pro výrobní funkci se nachází blízko areálu zemědělského družstva, východně od ulice Třebíčská (Za Stínadly).

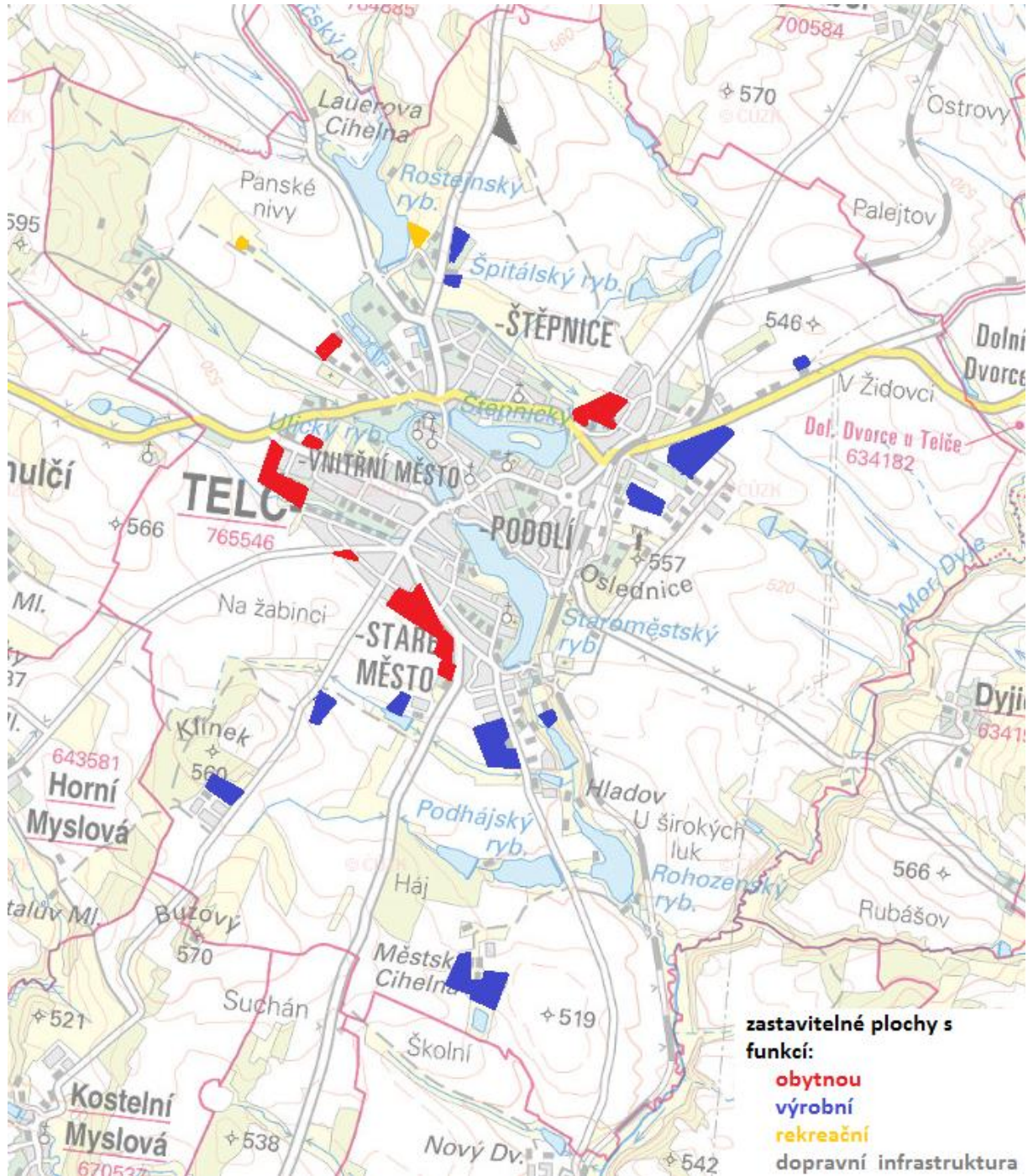
V městské části Studnice se pak nachází jedna zastavitelná plocha určená pro výrobní funkci. Jedná se o plochu přiléhající k čističce odpadních vod.

V územním plánu jsou dále zaneseny dvě *zastavitelné plochy určené pro rekreační funkci* a jedna plocha určená pro *dopravní infrastrukturu*. Tato plocha souvisí se stávajícím letištěm pro sportovní a zemědělské účely.

Výčet zastavitelných ploch není vyčerpávající, jsou zmíněny pouze největší plochy. Zastavitelné plochy jsou schematicky znázorněny na následujícím obrázku.

V intravilánu města pak jsou dále vymezeny plochy určené na přestavbu. Největší plochou tohoto typu je areál Panského Dvora, dále pak areál Lihovaru (obě plochy v západní části města). Další významná plocha se nachází v městské části Podolí. Jedná o plochu přestavby pro vybudování nového sportovního areálu (včetně krytého zimního stadionu).

Obrázek 17: Zastavitelné plochy dle územního plánu města Telče



Zdroj: ÚP města Telče



EUROPEAN TERRITORIAL CO-OPERATION
AUSTRIA-CZECH REPUBLIC 2007-2013
Gemeinsam mehr erreichen. Společně dosáhneme více.



EVROPSKÁ UNIE
Evropský fond pro
regionální rozvoj



DOTAZNÍKOVÉ ŠETŘENÍ MEZI OBČANY

1 Úvodní informace

V průběhu měsíce července roku 2014 probíhalo dotazníkové šetření na území města Telč. Dotazníkové šetření bylo zaměřeno na zjištění názoru obyvatel města na úroveň kvality života ve městě a potenciál jeho dalšího rozvoje. Zároveň získaná data slouží k ověření veřejně dostupných informací a zdrojů. Výsledky z dotazníkového průzkumu jsou nezbytnou součástí analytické části dokumentu Strategie rozvoje města Telč 2014-2020 a významným vstupem pro zpracování návrhové části tohoto dokumentu.

Pro sběr dotazníkového šetření byly zvoleny celkem tři metody. První metodou byl sběr dotazníků v elektronické podobě na internetových stránkách, ke kterým měl přístup každý občan města. Druhá forma sběru spočívala ve vyplňování dotazníků ve fyzické podobě, tzv. samovyplňování. Dotazníky byly dostupné na veřejných místech města (tzv. kontaktní místa), konkrétně to bylo v knihovně a v informačním středisku, kde k nim měl potenciální respondent přístup. Po vyplnění dotazníku byla možnost jej zanechat na obou těchto kontaktních místech. Poslední zvolená metoda probíhala formou terénního dotazníkového šetření s proškoleným tazatelem, který oslovil potenciálního respondenta, s jehož souhlasem došlo k vyplnění dotazníku.

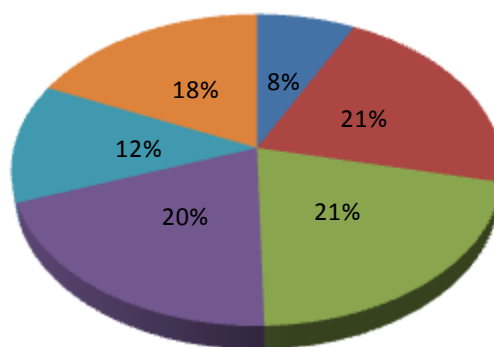
Dotazník se skládal z několika druhů otázek. Prvním z nich byly otázky tzv. polouzavřené, kdy respondent vybíral z předem připravených standardizovaných odpovědí. Pokud respondentovi nevyhovovala ani jedna nabízených možností, měl možnost vyjádřit se i pomocí vlastní odpovědi. Následovaly otázky tzv. hodnotící, kdy respondent pomocí předdefinované škály ohodnotil jednotlivé oblasti fungování města a jeho stavu. V dotazníku nechyběla ani možnost vyslovit vlastní názor ke stavu obce. Respondent mohl upozornit především na nedostatky a problémy, které se ve městě vyskytují, ale ke kterým doposud v průběhu vyplňování dotazníku nebyla možnost se vyjádřit. V tomto případě se jednalo o takzvanou otevřenou otázku. Dotazníkový arch byl doplněn o otázky, které zjišťovaly sociodemografické údaje jednotlivých respondentů (konkrétně věk, pohlaví, nejvyšší dosažené vzdělání a socioekonomický status). Údaje byly získávány především pro vhodnější a přesnější interpretaci výsledků dotazníkového šetření a pro zabezpečení dostatečně vhodného reprezentativního vzorku obyvatel města.

Dotazníkového šetření se celkem zúčastnilo 242 respondentů. Vzhledem k výše uvedeným metodám sběru nebylo vždy možné zajistit zodpovězení všech otázek uvedených v dotazníkovém archu. Proto je při vyhodnocování jednotlivých otázek uváděno, kolik respondentů se ke konkrétní otázce vyjádřilo.

2 Struktura respondentů

Prvním zjišťovaným sociodemografickým údajem byl věk respondenta. V grafu 1 je zachycena struktura respondentů dotazníkového šetření podle věkových kategorií. Je zřejmé, že u většiny skupin obyvatel je dodržen téměř shodný podíl zastoupení, který se pohybuje okolo 20 %. Nápadně méně zastoupenou věkovou skupinou jsou obyvatelé ve věku 15 – 17 let, kdy u těchto respondentů musíme brát v úvahu délku věkového intervalu, která je nápadně nižší, než u jiných věkových kategorií. V tomto případě (rozmezí 3 let) je počet dotázaných občanů města dostatečně reprezentativní. Respondenti ve věku 51 – 60 let jsou taktéž skupinou s nižším podílem zastoupení (jedná se přibližně o rozdíl 7 – 9% bodů vůči jednotlivým kategoriím). Důvodem nižšího podílu nejvyšší věkové kategorie ve vzorku respondentů je podíl dotazníkových archů vyplňovaných v elektronické podobě, mezi kterými převládali respondenti z nižších věkových kategorií. Nicméně podíl zastoupení splňuje požadavky zadavatele, je dostatečně reprezentativní a nemá vliv na výpovědní hodnotu dotazníkového šetření.

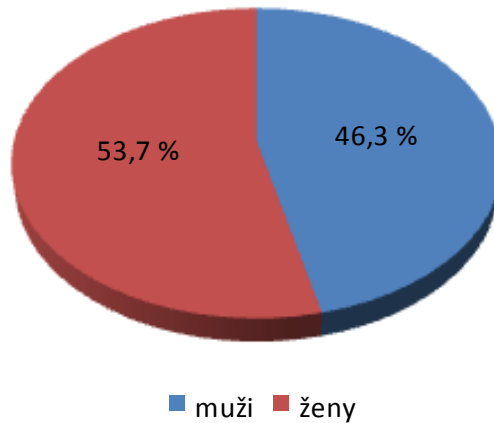
Graf 1: Struktura respondentů podle věku



■ 15 - 17 let ■ 18 - 30 let ■ 31 - 40 let ■ 41 - 50 let ■ 51 - 60 let ■ 61 a více let

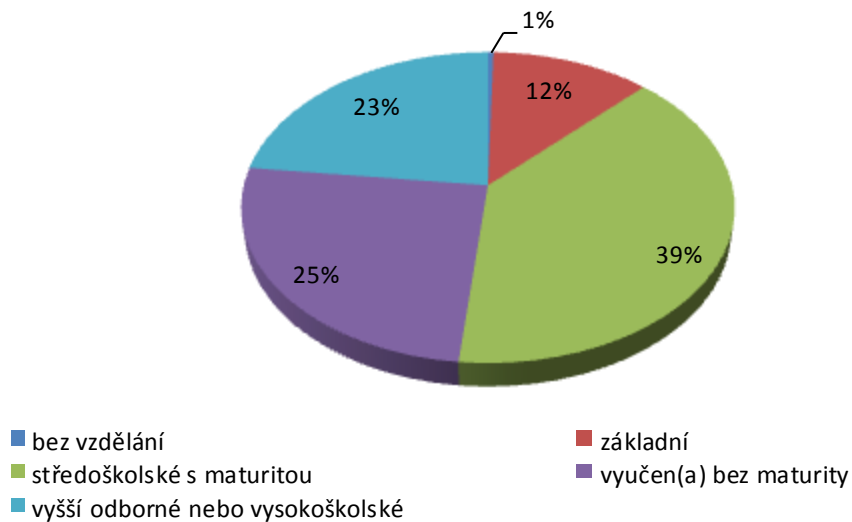
Struktura respondentů podle pohlaví je na první pohled relativně nevyrovnaná. Dotazníkový arch vyplnilo celkem 112 respondentů a 130 respondentek, rozdíl mezi kategoriemi činí 7% bodů ve prospěch žen. Tento nepoměr je způsoben především zvolenou metodou sběru dat v dotazníkovém šetření, převážně v případě vyplnění dotazníků a jejich odevzdání na sběrném místě ve fyzické podobě nebo v případě sběru dotazníků v elektronické podobě. V těchto případech nebylo možné ovlivnit strukturu respondentů podle pohlaví ani jiných sociodemografických ukazatelů (viz věková struktura respondentů výše). V rámci sběru dat za pomoci tazatele docházelo k selekci respondentů do takové míry, aby byly dodrženy přibližně stejné podíly obou skupin obyvatel města.

Graf 2: Struktura respondentů podle pohlaví



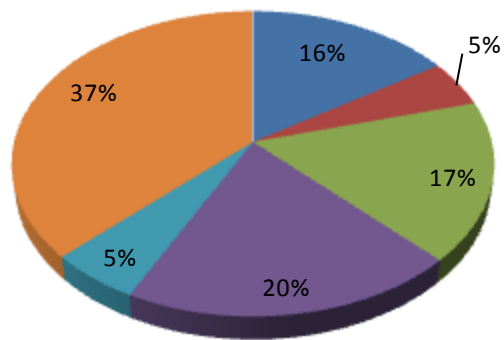
Struktura dotazovaných obyvatel v dotazníkovém šetření podle nejvyššího dosaženého vzdělání je zachycena v grafu 3. Nejvyšší podíl respondentů je zastoupen skupinou občanů se středoškolským vzděláním s maturitou, celkem 95 obyvatel vyplnilo dotazníkový arch (39 %), naopak nejméně jsou zastoupeni obyvatelé bez vzdělání (pouze 1 dotazovaný) a lidé se základním vzděláním (12% podíl na struktuře respondentů). Podíly jednotlivých druhů nejvyššího dosaženého vzdělání jsou do velké míry korespondující se vzdělanostní strukturou obyvatelstva města (v Telči je vysoký podíl občanů se středoškolským vzděláním s výučním listem a maturitou a naopak velmi malé procento lidí bez vzdělání) a její případné odchylky od struktury města nemají vliv na vypovídací hodnotu dotazníkového šetření.

Graf 3: Struktura respondentů podle nejvyššího dosaženého vzdělání



Údaje o socioekonomickém statusu obyvatel města zobrazuje graf č. 4, na kterém je patrná převaha občanů Telče v kategorii *Zaměstnanec na plný nebo částečný pracovní úvazek* (37% podíl). Celkem 48 obyvatel města v důchodu vyplnilo dotazník a jsou tedy druhou nejvíce zastoupení skupinou. Naopak nejméně respondentů patří do skupiny nezaměstnaných (5 %) nebo jsou na mateřské dovolené (5 %).

Graf 4: Struktura respondentů podle socioekonomického statusu



- důchodce, důchodkyně
- OSVČ, podnikatel(ka) (zaměstnavatel)
- v domácnosti, mateřská / rodičovská dovolená
- nezaměstnaný(ná)
- studující
- zaměstnanec na plný nebo částečný pracovní úvazek

3 Výsledky dotazníkového šetření

3.1 1. Co považujete za největší přednost života ve vašem městě?

Respondenti se zde mohli vyjádřit, co považují za největší klad, výhodu, přednost života v Telči. Mohli zaškrtnout jednu, dvě nebo maximálně až tři odpovědi z následujícího výběru:

- Prostředí obce (její vzhled, historie a tradice)
- Množství pracovních příležitostí
- Příležitosti k podnikání
- Dostupnost pozemků pro výstavbu a bydlení
- Nabídka aktivit pro trávení volného času
- Sportovní infrastruktura v obci
- Kvalita základních škol
- Dostupnost a kvalita mateřských škol
- Dostupnost a kvalita zdravotní péče
- Dostupnost a kvalita sociální péče
- Veřejná správa a možnost účasti na řízení obce
- Dostupnost a kvalita obchodů a služeb (podnikatelských)
- Infrastruktura pro turisty a návštěvníky obce
- Obslužnost hromadnou dopravou (autobusové a železniční spojení)
- Dopravní napojení na silniční síť
- Životní prostředí ve městě a okolí, čistota obce
- Příchod nových obyvatel do obce
- Bezpečnost
- Spolkový život v obci
- Zájem lidí o život v obci
- Jiná možnost.....

Na tuto otázku odpovědělo dohromady 242 respondentů, kteří uvedli celkem 528 odpovědí z nabízených možností a 11 odpovědí v kategorii *Jiná možnost*. Na jednoho dotazovaného obyvatele města tak připadá průměrně 2,2 odpovědi. Z výsledků odpovědí respondentů vyplývá, že občané města Telč nejvíce oceňují samotné *prostředí města*, především *vzhled, historii a tradice* (více než třetina uvedených odpovědí).

Druhou nejčastější volbou, kterou respondenti vybírali, bylo *životní prostředí ve městě a okolí a čistota města* se 17% podílem na všech odpovědích v otázce č. 1. Dvě nejčastější odpovědi jsou tedy vztahené spíše k fyzickému prostředí a jeho zázemí.

Další z oceňovaných deviz života ve městě jsou především *kvalita základních škol a bezpečnost ve městě*, které shodně získaly celkem 6 % odpovědí. Celkem 5 % odpovědí získala *nabídka volnočasových aktivit*.

Naopak nejméně oceňovanou kategorií kladů života ve městě (vyjma kategorie *jiné*) jsou *příležitosti k podnikání* (za přednost je považují pouze 2 respondenti) a *pracovní příležitosti* (za výhodu je považují pouze 3 respondenti). Pod úroveň 1 % všech odpovědí se mimo výše zmíněné dostaly i

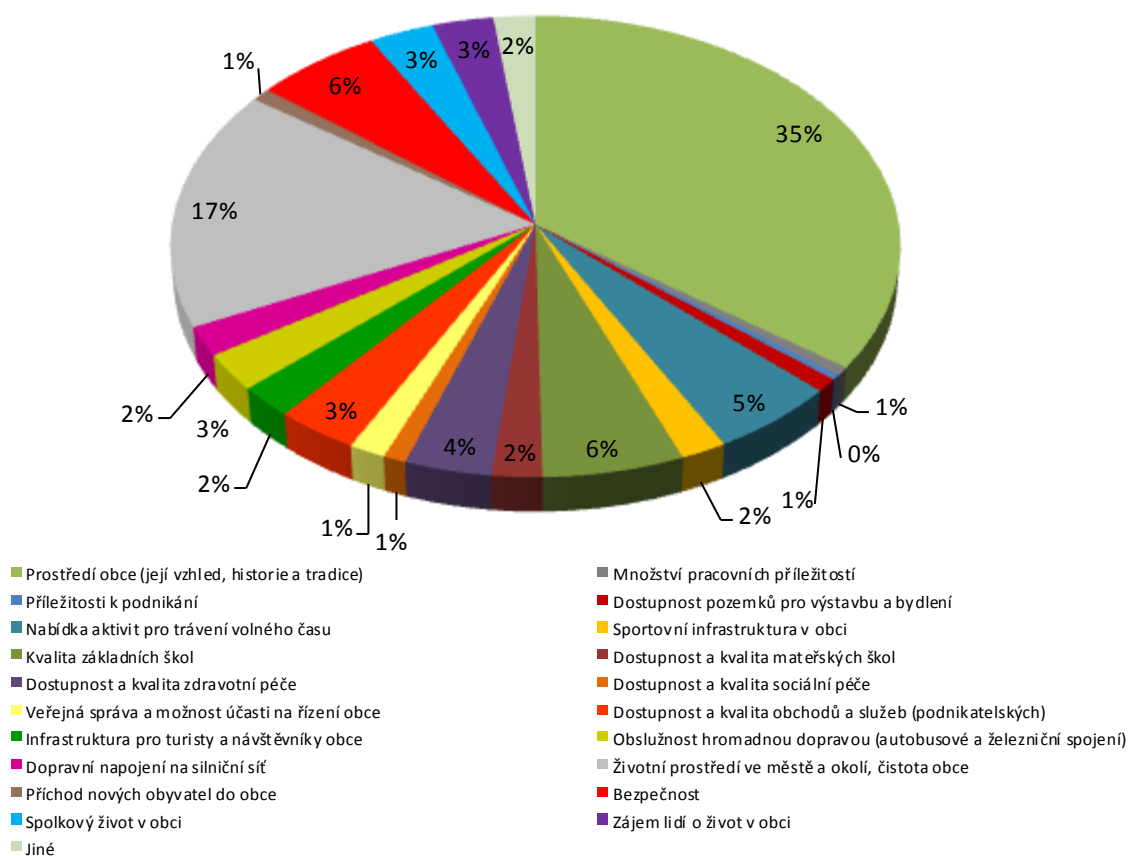
kategorie *dostupnost pozemků pro výstavbu, dostupnost a kvalita sociální péče a příchod nových obyvatel.*

V kategorii *jiná možnost* byly uvedeny tyto odpovědi:

Tabulka 1: Odpovědi respondentů na otázku č.1 z kategorie *jiné*

Odpověď	Četnost	Odpověď	Četnost
Hrad Roštejn	1	Kulturní akce a vyžití	2
kino	1	Podjavoříčan	1
klid	1	Telčská knihovna	1
koupání	1	ZASTÁVKA - klub pro mládež	1
Kroužky pro děti (DDM)	1	zavedení Student Agency	1

Graf 5: Celkové hodnocení otázky č. 1



Struktura odpovědí podle pohlaví respondentů:

- Rozdíly v odpovědích mezi muži a ženami nebyly nijak výrazné. Muži i ženy se shodli na prvních dvou nejčastějších přednostech života v Telči, kterými jsou *prostředí města (vzhled, historie a tradice)* a *životní prostředí ve městě a okolí a čistota města*.
- Třetí příčka oceňovaných pozitiv je u obou pohlaví odlišná, ženy považují za klad života ve městě *nabídku aktivit pro trávení volného času*, zatímco muži oceňují především *bezpečnost*.

- Ženy dále za jednu z největších předností života ve městě Telč považují *kvalitu základních škol, bezpečnost a kvalitu a dostupnost zdravotní péče*. Muži si ještě mimo výše zmíněných odpovědí cení i *dostupnosti a kvality obchodů a služeb (podnikatelských) a spolkového života ve městě*.
- Rozdíly najdeme i u odpovědí nejméně častých, tedy kategorií nejméně oceňovaných. U mužů se jedná o kategorie *množství pracovních příležitostí* (bez odpovědi), dále pak *příchod nových obyvatel do města a dostupnost pozemků pro výstavbu a bydlení*. Naopak ženy si nejméně cení *veřejné správy a možnosti účasti na veřejném rozhodování a dopravního napojení na silniční síť*. Shodně u mužů i žen je jednou z nejméně oceňovaných kategorií *příležitosti k podnikání*.

Struktura odpovědí podle věku respondentů:

- Všechny věkové kategorie se shodly na nejčastěji uváděné odpovědi (*prostředí města - vzhled, historie a tradice*) a téměř u všech skupin obyvatel (mimo věk 15 – 17 let) došlo ke shodě i pro druhou nejčastější odpověď (*životní prostředí ve městě a okolí a čistota města*). Respondenti ve věku 15 – 17 let na druhé pozici oceňovali *nabídku aktivit pro trávení volného času*.
- Nejstarší věková kategorie si ve srovnání s ostatními dále cenila především *kvality a dostupnosti zdravotní péče*, kdežto občané ve věku 15 – 17 let *sportovní infrastruktury ve městě a životního prostředí*. Obyvatelé Telče ve věku 18 – 30 let ve srovnání s ostatními kategoriemi si do velké míry cení *bezpečnosti ve městě*.
- Jednotlivé nejméně oceňované klady jsou ve věkových kategoriích částečně odlišné. Například skupina obyvatel ve věku 51 – 60 let nepovažuje za pozitiva *dostupnost a kvalitu sociálních služeb a množství pracovních příležitostí*, naopak věková kategorie 18 – 30 let si nejméně cení *dostupnosti pozemků pro výstavbu a bydlení a veřejnou správu a možnost účasti na veřejném rozhodování*. Shodně se ale u všech věkových kategorií na velmi nízkých pozicích umísťuje *množství pracovních příležitostí a příležitosti k podnikání*.

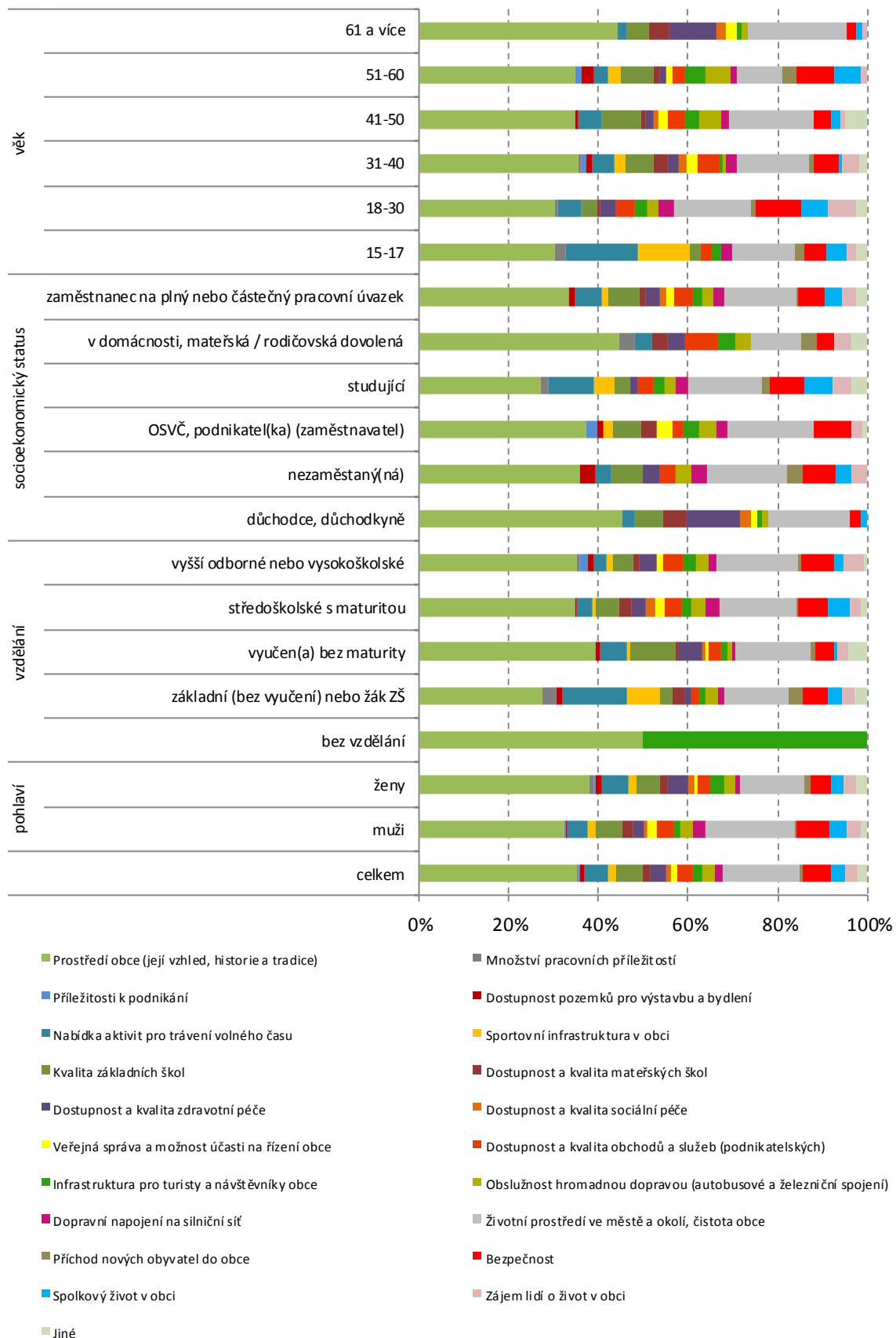
Struktura odpovědí podle nejvyššího dosaženého vzdělání respondentů:

- Odpovědi dotazovaných se mezi jednotlivými kategoriemi podle nejvyššího dosaženého vzdělání velmi neliší. Opět se na předních příčkách oceňovaných deviz umístilo *prostředí města a životní prostředí města* napříč všemi skupinami.
- U vysokoškolsky vzdělaných občanů Telče lze vyzorovat nejvyšší míru spokojenosti s *bezpečností* ve městě a u respondentů vyučených můžeme vidět nejvyšší míru spokojenosti s kategorií *kvalita základních škol*.
- Ve struktuře odpovědí dle nejvyššího dosaženého vzdělání se nejvíce vymyká skupina respondentů bez vzdělání. Nicméně je nutné podotknout, že se jedná o odpověď jediného respondenta v této skupině a jeho odpověď tedy není reprezentativní.

Struktura odpovědí podle socioekonomického statusu respondentů:

- Všechny skupiny obyvatel podle socioekonomického statusu se opět shodují na prvních dvou nejčastějších odpovědích: *prostředí města a životní prostředí města*.
- Studující si dále velmi silně cení *nabídky aktivit pro trávení volného času*, osoby zaměstnané potom *kvality základních škol*.
- Naopak jedna z nejhůře hodnocených kategorií je pro občany v důchodu *zájem lidí o život v obci a sportovní infrastruktura*, která je shodně bez odpovědi i u kategorií nezaměstnaných a žen na mateřské dovolené.

Graf 6: Hodnocení otázky č.1 podle pohlaví, věku, vzdělání a socioekonomického statusu respondentů



3.2 2. Co považujete za nejzávažnější problém života ve vaší obci?

Tato otázka byla zrcadlovým odrazem otázky předchozí. Respondenti zde měli možnost vyjádřit, opět jednou až třemi možnostmi, co považují za nejzávažnější problém života v Telči. Možnosti odpovědí byly následující:

- Prostředí obce (její vzhled, historie a tradice)
- Množství pracovních příležitostí
- Příležitosti k podnikání
- Dostupnost pozemků pro výstavbu a bydlení
- Nabídka aktivit pro trávení volného času
- Sportovní infrastruktura v obci
- Dostupnost a kvalita základních škol
- Dostupnost a kvalita mateřských škol
- Dostupnost a kvalita zdravotní péče
- Dostupnost a kvalita sociální péče
- Veřejná správa a možnost účasti na řízení obce
- Dostupnost a kvalita obchodů a služeb (podnikatelských)
- Infrastruktura pro turisty a návštěvníky obce
- Obslužnost hromadnou dopravou (autobusové a železniční spojení)
- Dopravní napojení na silniční síť
- Životní prostředí ve městě a okolí, čistota obce
- Odchod obyvatel do obce
- Bezpečnost
- Spolkový život v obci
- Zájem lidí o život v obci
- Jiná možnost.....

Na tuto otázku odpovědělo také dohromady 242 respondentů, kteří uvedli celkem 444 odpovědi z nabízených možností a celkem 18 odpovědí v kategorii *jiná možnost*. Na jednoho respondenta tedy připadá průměrně 1,9 odpovědi. Dotazovaní obyvatelé města považují za největší problém *množství pracovních příležitostí* (36 % odpovědí). Dalším problémem, který respondenti považují za nejzávažnější, je *nabídka aktivit pro trávení volného času*, která získala 10 % odpovědí, a na třetí pozici se umístila problematika *dostupnosti obchodů a služeb* s 6% podílem na všech odpovědích a *odchod obyvatel z obce* se stejným podílem odpovědí.

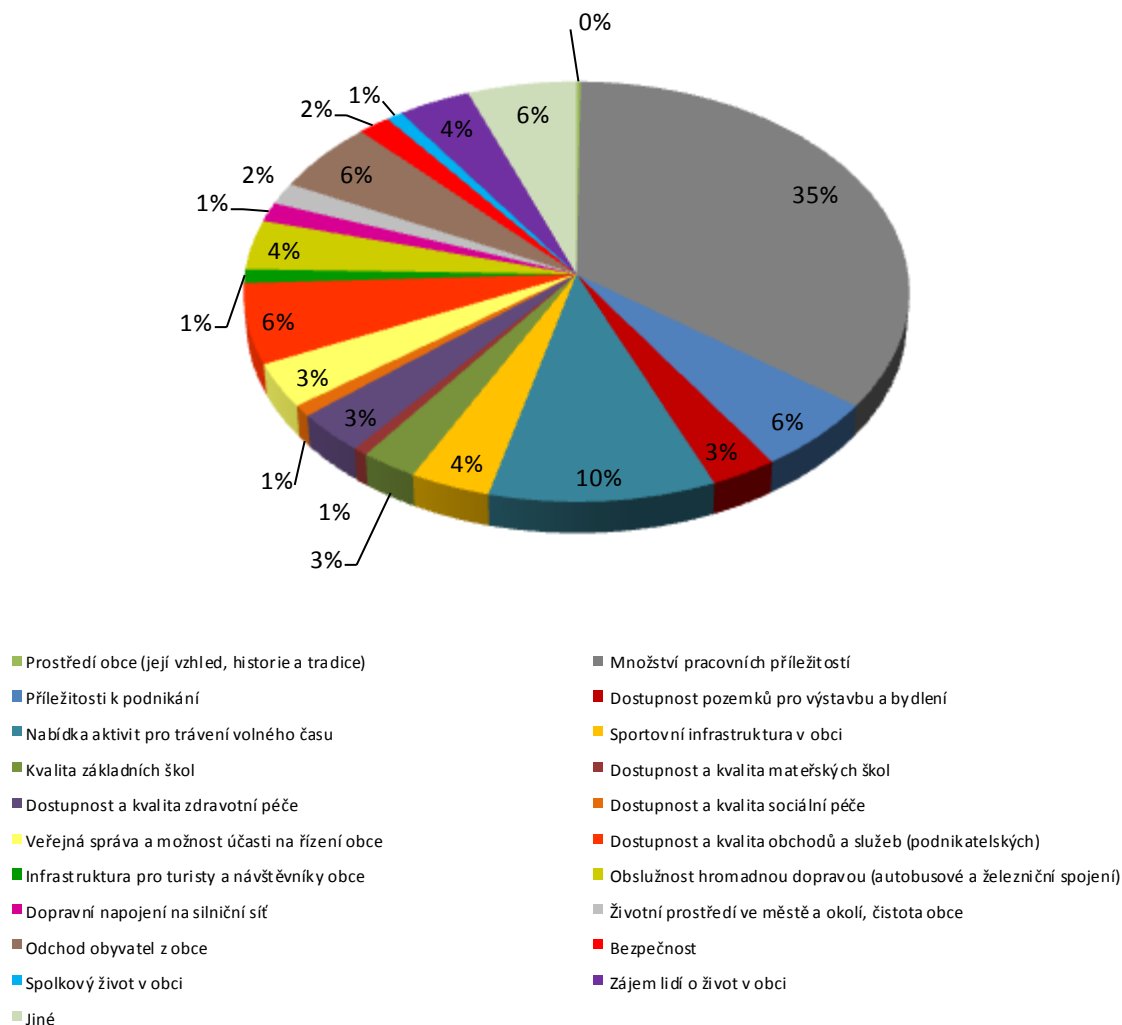
Naopak nejmenší počet odpovědí získala kategorie *prostředí města (vzhled, historie a tradice)*, jako problémovou oblast města ji označil jeden respondent. Nízký počet odpovědí získaly i kategorie *dostupnost a kvalita mateřských škol, sociální péče, zájem lidí o život v obci* nebo například *infrastruktura pro turisty a návštěvníky města*.

Celkem 17 respondentů využilo kategorii *jiná možnost* a doplnilo vlastní odpověď, která byla v jednom případě mnohonásobná (místo jediného problému respondent uvedl problémy dva). Dotazovaní občané napsali celkem 18 odpovědí:

Tabulka 2: Odpovědi respondentů na otázku č.2 z kategorie jiná možnost

Odpověď	Četnost	Odpověď	Četnost
alkoholismus	1	velká nezaměstnanost	1
hluk	1	parkoviště	1
chybí tady obchod okolo centra	1	placené parkovací karty pro místní	1
kácení stromů	2	stav chodníků	1
kruhové objezdy	3	špatný program rozvoje města	1
měšťáctví lidí	1	vandalství	1
místo hokejové stadionu plavecký bazén	1	Vietnamci	1
nedostatek parkovacích míst	1		

Graf 7: Celkové hodnocení otázky č. 2



Struktura odpovědí podle pohlaví respondentů:

- Muži i ženy žijící ve městě Telč shodně považují za největší problém *množství pracovních příležitostí*. V obou případech se hodnota podílu na všech odpovědích pohybuje okolo 35 %. Shoda panuje i pro druhý nejzávažnější problém, jedná se o *nabídku aktivit pro trávení*

volného času. Nicméně zde si můžeme povšimnout menšího rozdílu ve vnímání tohoto problému, u mužské části populace získal tento problém podíl 9 %, kdežto u žen se tento problém pohyboval na 12 %.

- Dalšími závažnými problémy ve městě, vnímanými muži, jsou *příležitosti k podnikání a dostupnost a kvalita obchodů a služeb*, u žen je to shodně *dostupnost a kvalita obchodů a služeb* a dále *obslužnost hromadnou dopravou a odchod obyvatel z města*.
- Obě dvě kategorie nepovažují *prostředí města a dostupnost a kvalitu mateřských škol* za závažné problémy života v Telči, jedná se o kategorie s nejnižším podílem odpovědí.

Struktura odpovědí podle věku respondentů:

- Všechny věkové kategorie se shodly na nejčastěji uváděné odpovědi, kterou je *množství pracovních příležitostí* ve městě. Nicméně tento problém je pro každou skupinu obyvatel jinak závažný, například lidé ve věku 41 – 50 let a 60 a více let přikládají problematice zaměstnanosti ve městě větší váhu a u obou kategorií se podíl odpovědí pohybuje okolo 40 %, naopak u obyvatel Telče ve věku 15 – 17 let se podíl pohybuje okolo 17 % na všech odpovědích.
- Druhé nejzávažnější negativum života ve městě je pro jednotlivé skupiny lidí odlišné. Shodně považují *nabídku aktivit pro trávení volného času* jako jednu z nejzávažnějších problémových oblastí města lidé ve věku 15 – 17, 18 – 30 a 41 – 50 let (podíl na všech odpovědích se pohybuje v rozmezí 13 – 16 % v jednotlivých kategoriích), naopak občané ve věku 31 – 40 let negativně vnímají *dostupnost a kvalitu obchodů a služeb* a *odchod obyvatel* (podíl 8 %). Obyvatelé ve věkovém rozmezí 51 až 60 let považují za druhou nejzávažnější problémovou oblast *veřejné správy a možnosti účasti na veřejném rozhodování, dostupnost a kvalitu obchodů a zájem lidí o život ve městě* (shodně utrhly 9 % odpovědí).
- U skupiny mladých obyvatel města (15 – 17 let) lze vyzorovat nejvyšší míru nespokojenosti s *obslužností hromadnou dopravou* (10% podíl) a *sportovní infrastrukturou ve městě* (7 %). U těchto obyvatel je velmi negativně vnímána i oblast *dostupnosti pozemků pro výstavbu a bydlení* a *zájmu lidí o život ve městě*.
- Lidé ve věku 31 – 40, 51 - 60 a 60 a více let shodně negativně vnímají problematiku spojenou s *příležitostmi k podnikání a nabídkou aktivit pro trávení volného času*, nejstarší věková skupina navíc i *dostupnost a kvalitu obchodů a služeb* a *odchod obyvatel*.
- Naopak nejméně problematické je *prostřední města (vzhled, historie a tradice)*, u všech věkových kategorií, vyjma skupinu 41 – 50 let, se neobjevila ani jedna odpověď. Další oblasti života v Telči, které respondenty nejsou vnímány jako problematické, jsou u jednotlivých kategorií různé. Nicméně za nejméně závažné problémy považují *dostupnost a kvalitu mateřských škol, sociální péče, spolkový život v obci, dopravní napojení na silniční síť a infrastrukturu pro turisty a návštěvníky města*.

Struktura odpovědí podle nejvyššího dosaženého vzdělání respondentů:

- Napříč vzdělanostní strukturou dotazovaných obyvatel panuje opět shoda ve vnímání nejzávažnějšího problému města, kterým podle respondentů je *množství pracovních příležitostí*. Například u skupiny obyvatel vyučených je tento problém vnímán tak silně, že podíl získaných odpovědí značně převyšuje zbylé možnosti (problematika zaměstnanosti získala 41 % odpovědí, ostatní oblasti života ve městě neutřily ani 10% podíly).
 - Velmi negativně je vnímána i *nabídka aktivit pro trávení volného času*, opět napříč vzdělanostní strukturou respondentů. Dotazovaní občané s vysokoškolským a vyšším odborným vzděláním negativně vnímají *dostupnost a kvalitu obchodů a služeb*.
 - Ve struktuře odpovědí dle nejvyššího dosaženého vzdělání se nejvíce vymykají lidé bez vzdělání. Nicméně je nutné podotknout, že se jedná o jediného respondenta a tudíž jeho každá odpověď hraje ve výsledku velmi silnou roli.

Struktura odpovědí podle socioekonomického statusu respondentů:

- Všechny skupiny obyvatel podle socioekonomického statusu se opět shodly na dvou nejzávažnějších problémech, které ve městě jsou: *množství pracovních příležitostí a nabídka aktivit pro trávení volného času*. Jediná skupina nezaměstnaných obyvatel za druhý nejzávažnější problém považuje *příležitosti k podnikání*.
- Kategorie obyvatel, kteří jsou již v důchodu, považuje za negativum žití v Telči *odchod obyvatel z města, dostupnost a kvalitu zdravotnické péče a dostupnost a kvalitu obchodů a služeb*. U žen na mateřské dovolené můžeme vyzorovat nejvyšší míru nespokojenosti s *veřejnou správou a možností účasti na veřejném rozhodování a se sportovní infrastrukturou* (shodně 8% podíl na odpovědích).
- Shoda panuje i u kategorie *prostředí města (vzhled, historie a tradice)*, kterou respondenti nepovažují za problematickou, u všech kategorií obyvatel (mimo OSVČ/podnikatelé) se nevyskytovala ani jedna odpověď. Občané v důchodu dále nepovažují za problémovou oblast života v Telči *sportovní infrastrukturu, kvalitu základních škol a infrastrukturu pro turisty a návštěvníky města*.

Graf 8: Hodnocení otázky č.2 podle pohlaví, věku, vzdělání a socioekonomického statusu respondentů



3.3 Jak hodnotíte situaci u následujících kategorií?

U této otázky se respondenti vyjadřovali k jednotlivým kategoriím na škále výborná, dobrá, průměrná, podprůměrná, nedostatečná (špatná) a nedokáží se vyjádřit. Při hodnocení jednotlivých oblastí nabízíme vždy přehledovou kategorii s absolutními údaji o odpovědích respondentů. Uváděná procenta ve slovním hodnocení pak odpovídají podílům jednotlivých kategorií včetně odpovědi nevíme, nedokáží se vyjádřit (tedy na odpovědích celkem). **Následující reprezentace dat v pruhových grafech ovšem již vyjadřuje podíly jednotlivých odpovědí očištěné o možnost nevíme, nedokáží se vyjádřit, pro lepší vizuální orientaci v hodnocení.**

Uvedená vyhodnocení se vždy týkají celého vzorku respondentů, pouze u vybraných kategorií, kde očekáváme korelaci mezi zjištěným výsledkem a profilem respondentů, využíváme i rozlišení respondentů podle věku, pohlaví či jiných atributů.

U slovního hodnocení považujeme za „kladné“ či „pozitivní“ hodnocení respondentů odpověďmi *výborná* či *dobrá*, naopak za negativní či záporné hodnocení odpovědi *podprůměrná* či *nedostatečná*.

3A Doprava a technická infrastruktura

K hodnocení jednotlivých kategorií z oblasti dopravy a technické infrastruktury se vyjádřilo 239 – 242 respondentů (viz celkové shrnutí všech odpovědí v tabulce 3). Nejvíce dotazovaných obyvatel se nedokázalo vyjádřit ke kategorii *stavu technické infrastruktury – odkanalizování a čištění odpadních vod*, kdy kategorii *nevím, nedokáží se vyjádřit* zvolilo 20 respondentů.

Tabulka 3: Výsledky hodnocení jednotlivých kategorií ze sekce Doprava a technická infrastruktura

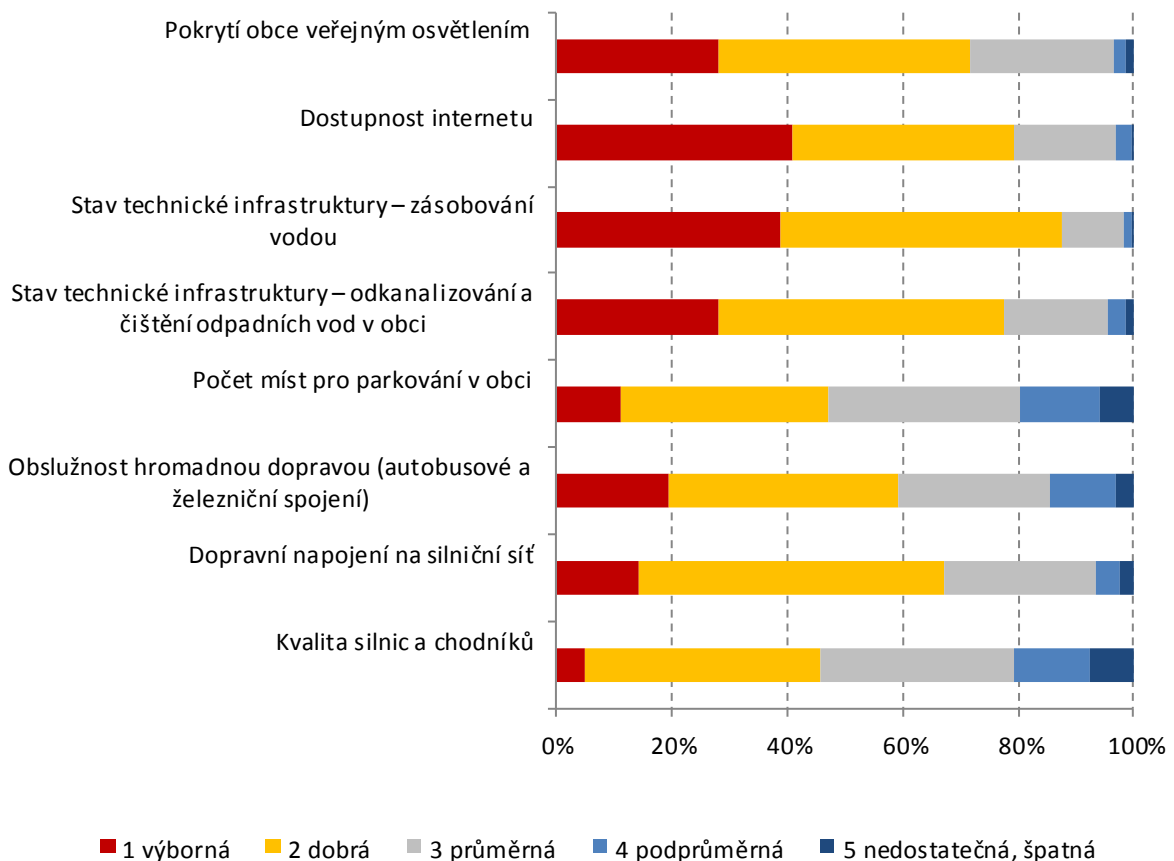
	1 výborná		2 dobrá		3 průměrná		4 podprůměrná		5 nedostatečná, špatná		nevím, nedokáží posoudit		celkem odpovědí
	abs.	%	abs.	%	abs.	%	abs.	%	abs.	%	abs.	%	
Kvalita silnic a chodníků	12	5,0	97	40,4	80	33,3	31	12,9	18	7,5	2	0,8	240
Dopravní napojení na silniční síť	33	13,8	123	51,5	61	25,5	9	3,8	6	2,5	7	2,9	239
Obslužnost hromadnou dopravou (autobusové a železniční spojení)	44	18,4	91	38,1	60	25,1	26	10,9	7	2,9	11	4,6	239
Počet míst pro parkování v obci	26	10,7	84	34,7	78	32,2	32	13,2	14	5,8	8	3,3	242
Stav technické infrastruktury – odkanalizování a čištění odpadních vod v obci	62	25,7	109	45,2	40	16,6	7	2,9	3	1,2	20	8,3	241
Stav technické infrastruktury – zásobování vodou	87	36,3	109	45,4	24	10,0	3	1,3	1	0,4	16	6,7	240
Dostupnost internetu	91	37,8	85	35,3	39	16,2	6	2,5	1	0,4	19	7,9	241
Pokrytí obce veřejným osvětlením	68	28,1	105	43,4	60	24,8	5	2,1	3	1,2	1	0,4	242

Nejlépe hodnocenou kategorií je *stav technické infrastruktury – zásobování vodou*, kterou *výborná* nebo *dobrá* hodnotilo celkem 196 respondentů (81 %). Velice pozitivně vnímají lidé i *dostupnost internetu* (73% podíl odpovědí) a dále *pokrytí města veřejným osvětlením* a *stav technické infrastruktury – odkanalizování a čištění odpadních vod* (shodně přibližně 71 %).

Obslužnost hromadnou dopravou byla ve výsledku hodnocena výborně, 57 % respondentů zvolilo možnost *výborná* nebo *dobrá* a jen 14 % dotazovaných ji hodnotilo jako nevyhovující.

Naopak nejhůře hodnocené kategorie jsou podle respondentů spjaty s dopravou a dopravní infrastrukturou. Nejvíce negativních odpovědí získala kategorie *kvalita silnic a chodníků*, kdy 20 % dotazovaných občanů hodnotilo tuto kategorii jako nevyhovující a 33 % jako průměrnou. Další hůře hodnocenou kategorií je *počet míst pro parkování ve městě*, kdy za průměrnou ji označilo 32 % respondentů a za negativní 19 %.

Graf 9: Výsledky hodnocení jednotlivých kategorií ze sekce Doprava a technická infrastruktura očištěné o odpovědi *nevím, nedokáži se vyjádřit*



3B Občanská vybavenost

K jednotlivým kategoriím týkajících se občanské vybavenosti se celkem vyjádřilo 241-242 respondentů (viz tabulka č. 4).

Tabulka 4: Výsledky hodnocení jednotlivých kategorií ze sekce Občanská vybavenost

	1 výborná		2 dobrá		3 průměrná		4 podprůměrná		5 nedostatečná, špatná		nevím, nedokáži posoudit		celkem odpovědí
	abs.	%	abs.	%	abs.	%	abs.	%	abs.	%	abs.	%	
Dostupnost zdravotní péče	32	13,2	99	40,9	71	29,3	29	12,0	7	2,9	4	1,7	242
Kvalita zdravotní péče	23	9,5	93	38,4	93	38,4	21	8,7	9	3,7	3	1,2	242
Dostupnost sociální péče	20	8,3	97	40,1	68	28,1	7	2,9	3	1,2	47	19,4	242
Kvalita sociální péče	19	7,9	81	33,6	65	27,0	6	2,5	3	1,2	67	27,8	241
Kvalita a dostupnost (dostatečný počet míst) předškolního vzdělání dětí	56	23,2	100	41,5	31	12,9	8	3,3	1	0,4	45	18,7	241
Kvalita a dostupnost (dostatečný počet míst) základního vzdělání ve městě	63	26,0	105	43,4	31	12,8	11	4,5	5	2,1	27	11,2	242
Nabídka volnočasových aktivit pro rodiny s dětmi	24	9,9	52	21,5	80	33,1	31	12,8	15	6,2	40	16,5	242
Nabídka volnočasových aktivit pro děti	33	13,7	71	29,5	69	28,6	27	11,2	8	3,3	33	13,7	241
Nabídka volnočasových aktivit pro dospělé	18	7,5	52	21,6	69	28,6	56	23,2	21	8,7	25	10,4	241
Kvalita sportovních zařízení v obci	34	14,0	62	25,6	87	36,0	27	11,2	12	5,0	20	8,3	242
Nabídka dětských hřišť	64	26,4	100	41,3	44	18,2	15	6,2	8	3,3	11	4,5	242
Nabídka kulturního vyžití ve městě	49	20,3	83	34,4	61	25,3	34	14,1	10	4,1	4	1,7	241

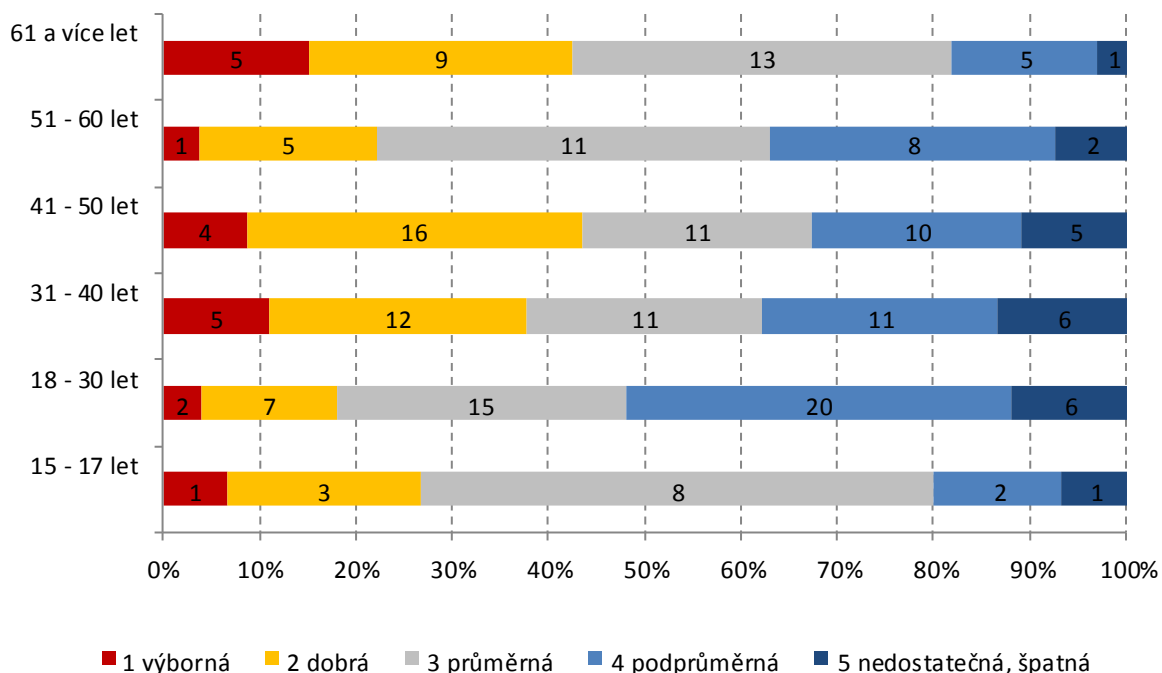
Nejlépe hodnocenou kategorií je podle dotázaných obyvatel města *kvalita a dostupnost (dostatečný počet míst) základního vzdělávání*, pro kterou se vyjádřilo pozitivně celkem 70 % respondentů a pouze 7 % tuto kategorii hodnotilo jako nedostatečnou. Tento výsledek do velké míry koreluje častým označením *kvality a dostupnosti základních škol ve městě* jako jedné z deviz života v Telči. *Kvalita a dostupnost (dostatečný počet míst) předškolního vzdělávání* byla hodnocena taktéž ve skrze pozitivně, 65 % respondentů hodnotilo tuto kategorii *výborná* nebo *dobrá*.

Druhou kategorií s vysokým podílem pozitivně hodnotících respondentů je *nabídka dětských hřišť*, pro kterou se v pozitivním smyslu vyjádřilo celkem 68 % dotazovaných. Tento výsledek do velké míry souvisí s výše zmíněným hodnocením mateřských a základních škol.

Na opačném konci hodnocení se ocitla kategorie *volnočasových aktivit pro dospělé*, kterou jako *podprůměrná* a *špatná* hodnotilo celkem 32 % respondentů (pokud tento údaj očistíme o obyvatele, kteří se nedokázali vyjádřit, podíl vzroste na 35 %). Jak je z grafu 10 patrné, skupina obyvatel ve věku 18-30 let tuto oblast vnímá absolutně nejhůře (podíl negativního hodnocení se pohybuje nad 50 % odpovědí). Přibližně 45 % obyvatel ve věku 15-17 let tyto aktivity hodnotí jen průměrně, zároveň je ale podíl negativně hodnotících jeden z nejmenších (22 %). Naopak nejlépe tuto kategorii hodnotí lidé

ve věku 41 – 50 let, z nichž 41 % se pro *volnočasové aktivity pro dospělé* vyjádřilo v pozitivním smyslu. Z odpovědí respondentů s ohledem na jejich věk lze tedy usuzovat na jistou nevyrovnanost nabídky volnočasových aktivit pro různé věkové skupiny obyvatel a prostor pro zlepšení zejména v nabídce pro věkovou skupinu mladých dospělých (18-30 let).

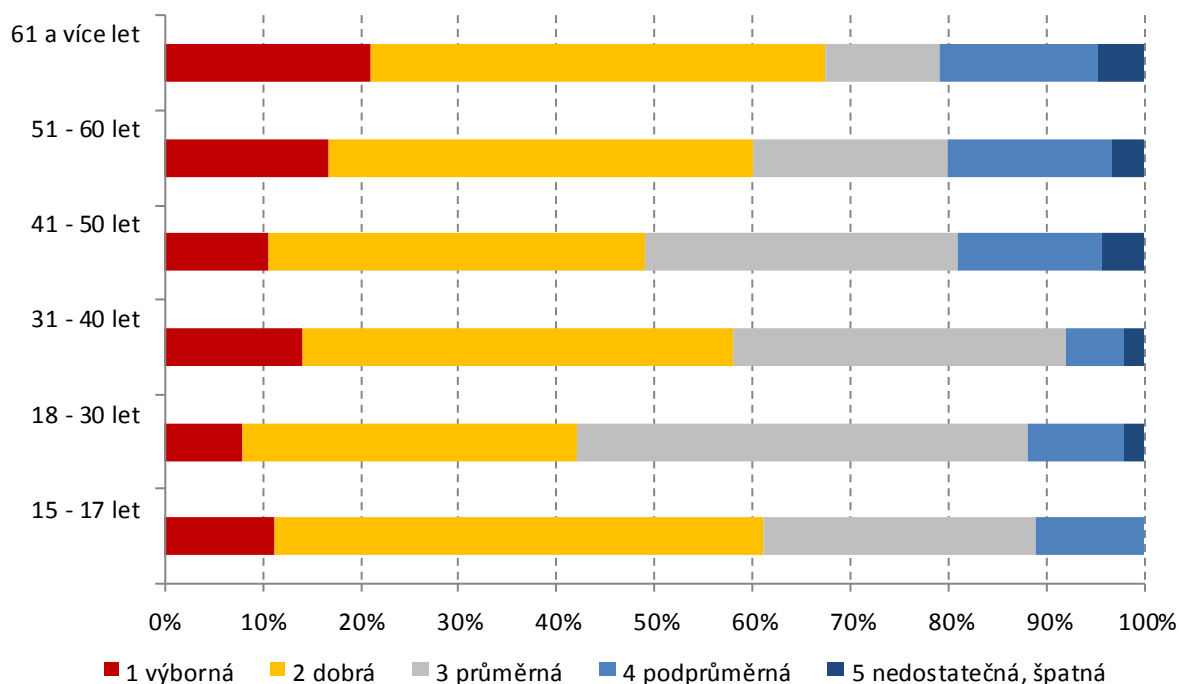
Graf 10: Hodnocení kategorie volnočasové aktivity pro dospělé podle věku respondentů očištěné o odpovědi nevím, nedokáži se vyjádřit



Zdravotní péče, její kvalita a dostupnost, je v Telči hodnocena velice pozitivně. S *dostupností zdravotní péče* v Telči bylo spokojeno více než 54 % respondentů a pouze 15 % dotazovaných hodnotilo dostupnost negativně. V hodnocení *kvality zdravotní péče* je podíl nižší než v předchozím případě, cca 12 %, tedy o zhruba 3% body méně než *dostupnost zdravotní péče*, zároveň je nižší i podíl dotazovaných s pozitivním hodnocením. Velká část respondentů hodnotí *zdravotní péči* ve městě jako průměrnou (přibližně 38 %).

Názory respondentů na *kvalitu zdravotní péče* se podle věku dotazovaných liší (viz graf 11). Můžeme si povšimnout zajímavého výsledku, kdy obyvatelé ve věku 60 let a více jsou skupinou občanů s nevyšším podílem kladně hodnotících odpovědí (více než 65 %), zároveň se ale jedná o skupinu obyvatel s nejvyšším podílem negativního hodnocení (více než 20 % respondentů). Je tedy patrná velká názorová rozpolcenost této skupiny respondentů na problematiku *kvalita zdravotní péče*. U věkové kategorie 15-17 let žádný z respondentů nehodnotil *kvalitu zdravotní péče* jako *špatnou, nedostatečnou*. Přibližně 40 % respondentů ve věku 18-30 let hodnotí tuto charakteristiku jako spíše *průměrnou*.

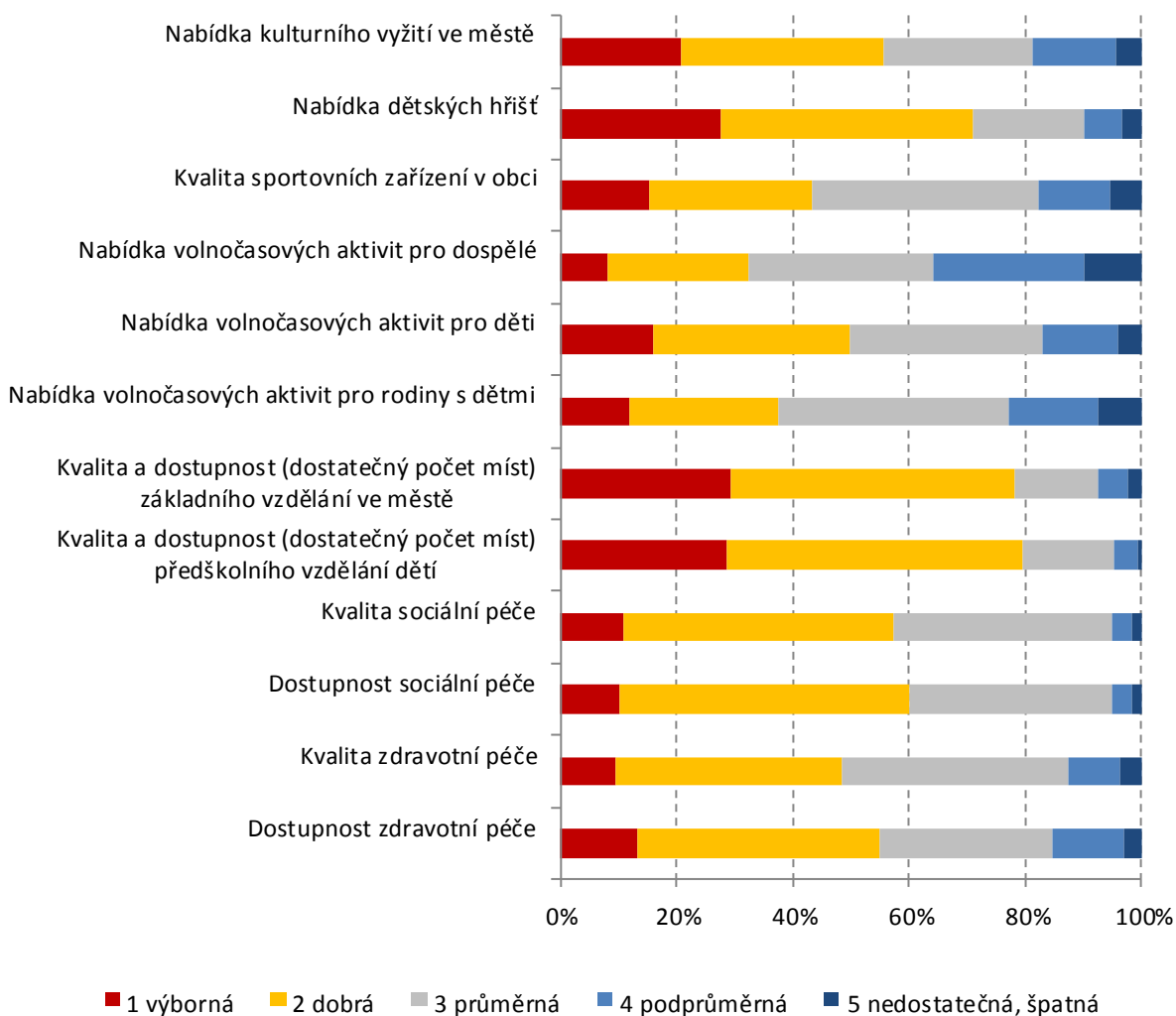
Graf 11: Hodnocení kategorie *dostupnost zdravotní péče* podle věku respondentů očištěné o odpovědi *nevím, nedokáži se vyjádřit*



Sociální služby ve městě (jejich dostupnost a kvalita) jsou kategorie s nejvyšším podílem respondentů, kteří tyto služby nedokázali posoudit. Nejvíce respondentů (47) se nedokázalo vyjádřit k oblasti *kvality sociálních služeb*, celkem se jednalo o 28 % respondentů. Důvod takto vysokého podílu odpovědí *nevím, nedokáži se vyjádřit* je pravděpodobně způsoben především chybějící zkušeností s tímto typem služeb. Totéž platí i pro dotazování na názor na *dostupnost sociálních služeb*, kde se podíl odpovědí *nevím, nedokáži se vyjádřit* pohyboval okolo 19 %. Pokud se podíváme na data od respondentů, kteří se k této kategorii vyjádřili, jsou sociální služby v Telči vnímány velice pozitivně. Přibližně 58 % dotazovaných hodnotilo kladně *kvalitu sociálních služeb* a 48 % respondentů *dostupnost*.

Nabídka kulturního vyžití ve městě je hodnocena taktéž kladně, 20 % respondentů vybralo možnost *výborná* a 34 % dotazovaných hodnotilo známkou 2- *dobrá*.

Graf 12: Výsledky hodnocení jednotlivých kategorií ze sekce Občanská vybavenost očištěné o odpovědi *nevím, nedokáži se vyjádřit*



3C Kvalita životního prostředí

K jednotlivým kategoriím týkajících se oblasti Kvalita životního prostředí se vyjádřilo celkem 240 – 242 respondentů (viz tabulka 5). Nejvíce dotazovaných obyvatel se nedokázalo vyjádřit ke kategorii *možnosti likvidace odpadu v obci*, kdy kategorii *nevím, nedokáži se vyjádřit* zvolilo 22 respondentů.

Dle výsledků z grafu 13 je patrné, že životní prostředí ve městě je respondenty vnímáno velice pozitivně. V žádném z případů hodnocení jednotlivých kategorií nedošlo k situaci, kdy by negativní hodnocení převážilo nad pozitivním. Naopak u všech kategorií je patrná převaha kladných názorů, u velké většiny kategorií se podíl pozitivně vyjádřených respondentů pohybuje nad 75 %.

Nejvíce oceňovanou kategorií je *vzhled veřejných prostranství ve městě (konkrétně zeleně)*, kdy téměř 80 % lidí volilo pozitivní hodnocení. Naopak *kvalita veřejného prostranství* je podle dotazovaných občanů Telče kategorií s nejvyšším podílem negativních odpovědí (*nedostatečná* nebo *podprůměrná* zvolilo 9 % dotázaných). Je otázkou, co je příčinou takto relativně rozdílného vnímání těchto dvou kategorií, které jsou obě vztažené k veřejnému prostranství města.

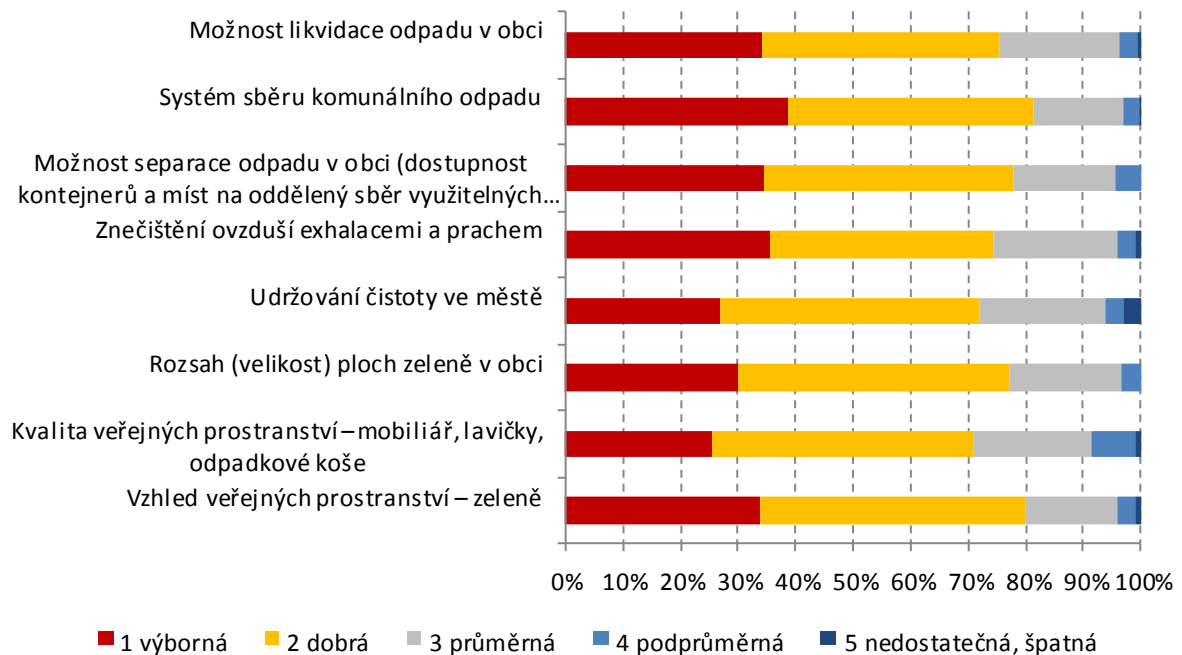
V oblasti odpadového hospodářství v Telči panuje mezi respondenty spokojenost, ať už v kategorii *možnosti separace odpadu, systému sběru komunálního odpadu nebo možnosti likvidace odpadu ve městě*. Právě se *systemem sběru odpadu* bylo spokojeno téměř 80 % tázaných (192 lidí).

K oblasti kvality ovzduší se vyjádřilo v pozitivním smyslu 69 % respondentů a přibližně 20 % ho hodnotilo jako průměrné, naopak 4 % respondentů odpovědělo negativně a 7 % zvolilo možnost *nevím, nedokáži se vyjádřit*.

Tabulka 5: Výsledky hodnocení jednotlivých kategorií ze sekce Kvalita životního prostředí

	1 výborná		2 dobrá		3 průměrná		4 podprůměrná		5 nedostatečná, špatná		nevím, nedokáži posoudit		celkem odpovědí
	abs.	%	abs.	%	abs.	%	abs.	%	abs.	%	abs.	%	
Vzhled veřejných prostranství – zeleně	81	33,8	110	45,8	38	15,8	8	3,3	2	0,8	1	0,4	240
Kvalita veřejných prostranství – mobiliář, lavičky, odpadkové koše	62	25,6	110	45,5	49	20,2	19	7,9	2	0,8	0	0,0	242
Rozsah (velikost) ploch zeleně v obci	72	29,8	114	47,1	47	19,4	8	3,3	0	0,0	1	0,4	242
Udržování čistoty ve městě	64	26,7	107	44,6	51	21,3	8	3,3	7	2,9	3	1,3	240
Znečištění ovzduší exhalacemi a prachem	79	32,9	87	36,3	48	20,0	7	2,9	2	0,8	17	7,1	240
Možnost separace odpadu v obci (dostupnost kontejnerů a míst na oddělený sběr využitelných složek odpadů)	80	33,1	100	41,3	41	16,9	10	4,1	0	0,0	11	4,5	242
System sběru komunálního odpadu	91	37,6	101	41,7	37	15,3	6	2,5	1	0,4	6	2,5	242
Možnost likvidace odpadu v obci	75	31,1	90	37,3	46	19,1	7	2,9	1	0,4	22	9,1	241

Graf 13: Výsledky hodnocení jednotlivých kategorií ze sekce Kvalita životního prostředí očištěné o odpovědi *nevím, nedokáži se vyjádřit*



3D Bydlení a zaměstnanost

K jednotlivým kategoriím týkajících se oblasti Bydlení a zaměstnanost se vyjádřilo celkem 240 – 242 respondentů (viz tabulka 6). Nejvíce dotazovaných obyvatel města Telč nedokázalo posoudit kategorii *dostupnosti pozemků pro výstavbu a bydlení*, celkem 66 lidí vybralo možnost *nevím, nedokáži se vyjádřit* (28 %). V oblasti zaměstnanosti se potvrdily výsledky odpovědí z otázky číslo 2, kdy za nejzávažnější problémy byly považovány kategorie *množství pracovních příležitostí a příležitosti k podnikání*, ve vyhodnocení otázky 3E se respondenti k těmto kategoriím vyjadřovali velmi kriticky.

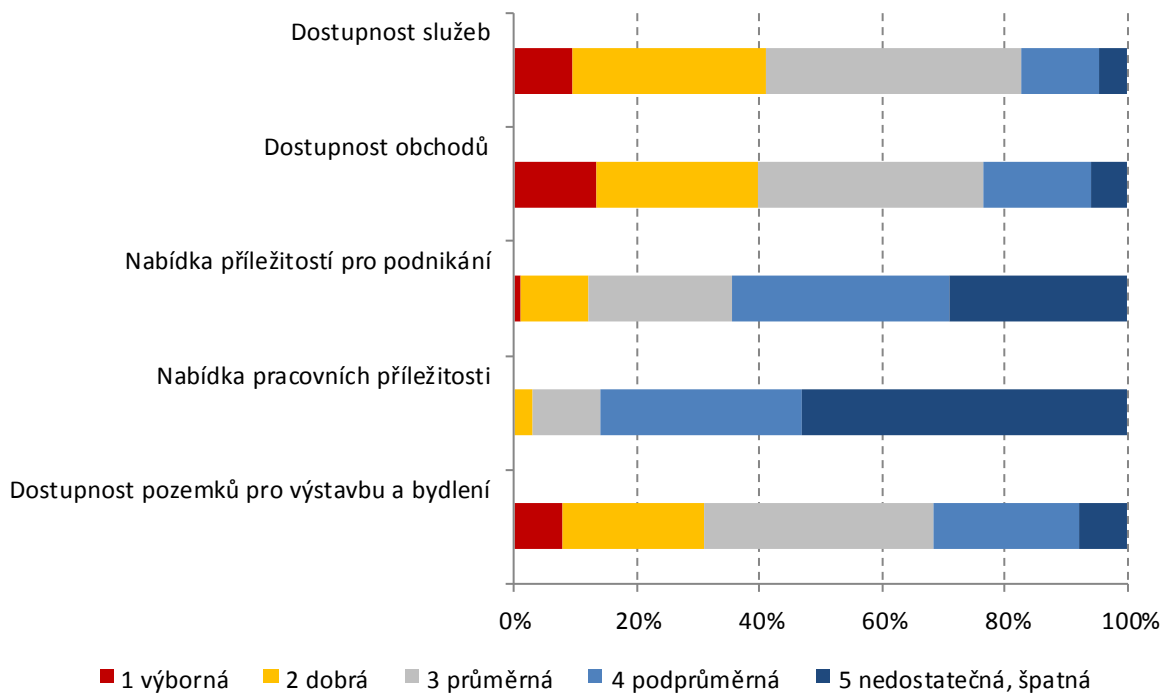
Nabídku pracovních příležitostí hodnotilo celkem 81 % dotazovaných jako velice negativní (z 50 % dokonce zvolili možnost *nedostatečná, špatná*). Pouhá 3 % hodnotily *nabídku pracovních příležitostí* kladně (ani jeden respondent neuvědln možnost *výborná*). *Nabídku příležitostí pro podnikání* hodnotilo 55 % respondentů jako nevyhovující, nedostatečnou, 20 % jako průměrnou a 10 % některou z pozitivních kategorií. Celkem 15 % dotazovaných nedokázalo tuto kategorii posoudit.

Nabídka obchodů a služeb ve městě je podle respondentů převážně průměrná až nadprůměrná. V oblasti *dostupnosti služeb* se celkem 41 % vyjádřilo kladně, ale stejný podíl dotazovaných hodnotil kategorii jako průměrnou. V oblasti *dostupnosti obchodů* pozitivně hodnotilo celkem 39 % dotazovaných, jako průměrnou ji označilo 36 % respondentů. Pokud se podíváme na hodnocení nabídky obchodů a služeb u otázky č. 2, právě tato kategorie byla vnímána jako velké negativum života v Telči. Je tedy zřejmé, že u respondentů nepřevažuje nespokojenost, nicméně nabízené služby nejsou ideální.

Tabulka 6: Výsledky hodnocení jednotlivých kategorií ze sekce Bydlení a zaměstnanost

	1 výborná		2 dobrá		3 průměrná		4 podprůměrná		5 nedostatečná, špatná		nevím, nedokáži posoudit		celkem odpovědí
	abs.	%	abs.	%	abs.	%	abs.	%	abs.	%	abs.	%	
Dostupnost pozemků pro výstavbu a bydlení	14	5,8	40	16,7	65	27,1	41	17,1	14	5,8	66	27,5	240
Nabídka pracovních příležitosti	0	0,0	7	2,9	25	10,3	75	31,0	121	50,0	14	5,8	242
Nabídka příležitostí pro podnikání	2	0,8	23	9,5	48	19,8	73	30,2	60	24,8	36	14,9	242
Dostupnost obchodů	32	13,2	63	26,0	88	36,4	42	17,4	14	5,8	3	1,2	242
Dostupnost služeb	23	9,5	75	31,0	99	40,9	30	12,4	11	4,5	4	1,7	242

Graf 14: Výsledky hodnocení jednotlivých kategorií ze sekce Bydlení a zaměstnanost očištěné o odpovědi *nevím, nedokáži se vyjádřit*



3E Ostatní

K jednotlivým kategoriím týkajících se oblasti Ostatní se vyjádřilo celkem 240 – 242 respondentů (viz tabulka 7). Nejvíce dotazovaných občanů města se nedokázalo vyjádřit ke kategorii týkající se *možnosti účasti na řízení obce*, z celkových 241 respondentů zvolilo možnost *nevím, nedokáži se vyjádřit* 63 z nich (26 %).

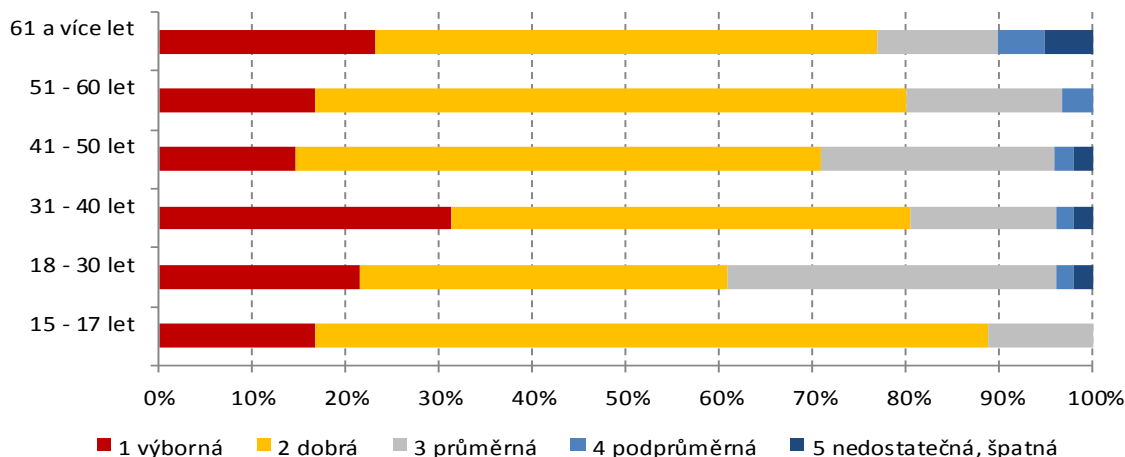
Tabulka 7: Výsledky hodnocení jednotlivých kategorií ze sekce Ostatní

	1 výborná		2 dobrá		3 průměrná		4 podprůměrná		5 nedostatečná, špatná		nevím, nedokáži posoudit		celkem odpovědí
	abs.	%	abs.	%	abs.	%	abs.	%	abs.	%	abs.	%	
Infrastruktura pro turisty a návštěvníky obce	70	29,2	85	35,4	53	22,1	12	5,0	3	1,3	17	7,1	240
Bezpečnost	51	21,1	125	51,7	50	20,7	6	2,5	5	2,1	5	2,1	242
Informovanost o dění v obci, poskytování informací	41	17,0	91	37,8	77	32,0	17	7,1	5	2,1	10	4,1	241
Kvalita veřejná správa v obci	27	11,2	98	40,7	61	25,3	24	10,0	4	1,7	27	11,2	241
Možnost účasti na řízení obce	25	10,4	58	24,1	48	19,9	33	13,7	14	5,8	63	26,1	241
Zájem lidí o život v obci	34	14,1	47	19,5	67	27,8	37	15,4	15	6,2	41	17,0	241

Z grafu 16 je patrné, že u žádné kategorie nepřevážilo negativní hodnocení nad pozitivním, naopak u velké většiny z nich se pohybuje kladné hodnocení nad 50 %. Nejvíce respondentů je spokojeno s *bezpečností* ve městě, více než 21 % z nich zvolilo možnost *výborná* a dalších 51 % možnost *dobrá*. Bezpečí ve městě jako negativum zvolilo pouze 5 % respondentů.

Z hlediska odpovědí podle věku je *bezpečnost* vnímána ve všech skupinách respondentů velice pozitivně, podíly kladného hodnocení přesahují 70 % u všech skupin (vyjma respondentů ve věku 18 – 30 let). Téměř 90 % dosahuje pozitivní hodnocení u mladých lidí (15 – 17 let), kdy téměř tři čtvrtiny z nich považují bezpečnost za *dobrou*. Nejvyššího podílu negativního hodnocení je dosaženo u kategorie osob starších 60 let, 9 % respondentů ji hodnotí jako špatnou.

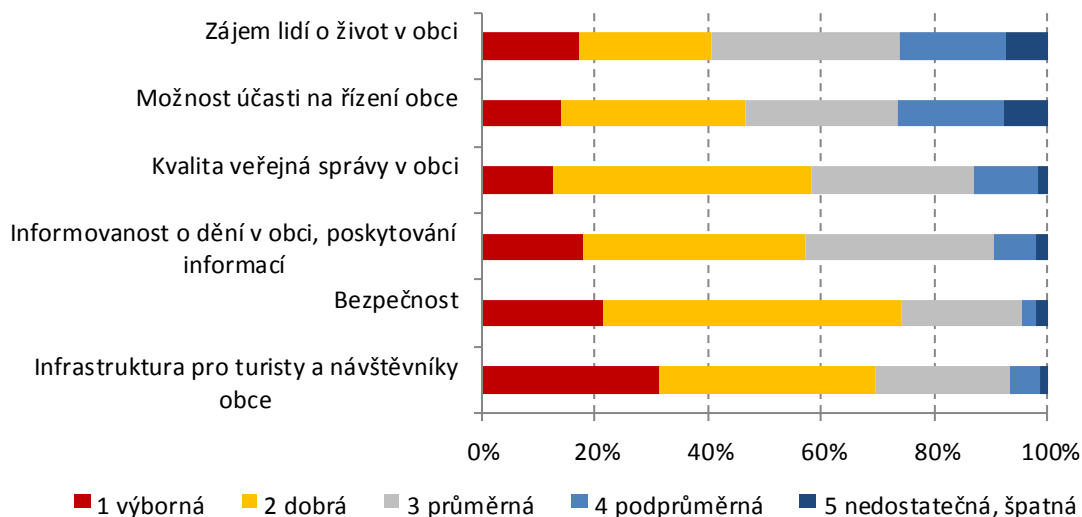
Graf 15: Hodnocení kategorie bezpečnost podle věku respondentů očištěné o odpovědi *nevím, nedokáži se vyjádřit*



Téměř třetina dotazovaných je ve městě spokojena s *infrastrukturou pro turisty a návštěvníky*.

Největší negativa respondenti spatřují v oblasti *možnosti účasti na řízení města*, kdy celkem 22 % respondentů označilo tuto kategorii za *špatnou* a 28 % za průměrnou. Další negativně vnímanou kategorií je *zájem lidí o život ve městě*, kdy ze všech dotazovaných ji za *nedostačující* zvolilo 20 %. Nutno ale podotknout, že v obou případech převažuje (přibližně třetina dotazovaných) pozitivní hodnocení.

Graf 16: Výsledky hodnocení jednotlivých kategorií ze sekce Ostatní očištěné o odpovědi nevim, nedokáži se vyjádřit



3.4 4. Dojždíte do místa zaměstnání/školy mimo obec?

V této otázce jsme u respondentů zjišťovali vyjíždku za prací a studiem z Telče a pokud dotazovaní pravidelně cestovali mimo své bydliště, z níže vypsanych dopravních prostředků vybrali ten, který nejčastěji do místa zaměstnání a školy využívají:

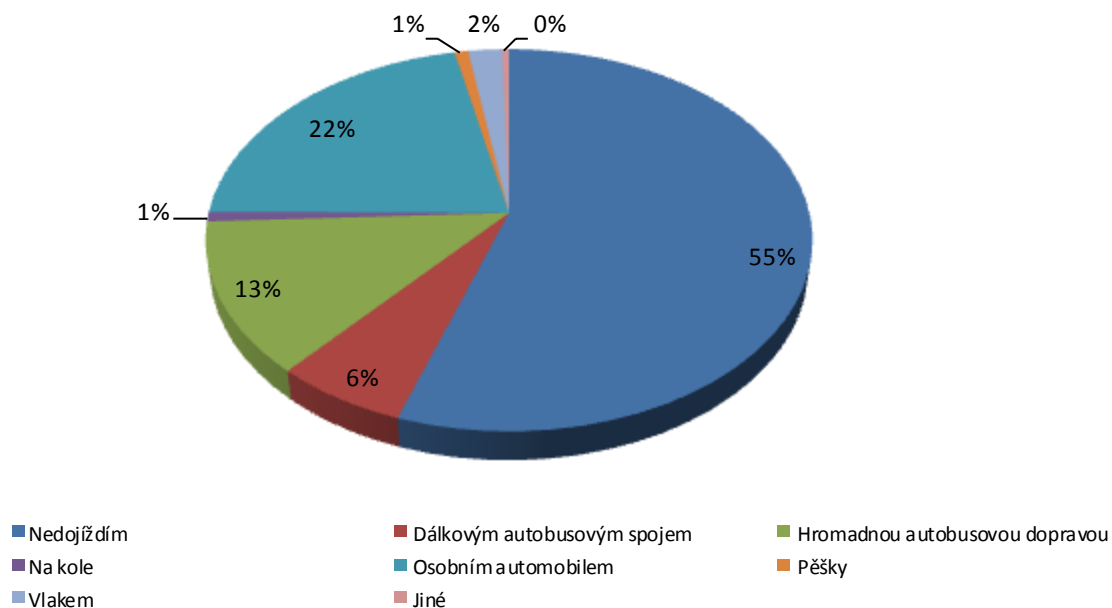
- Hromadnou autobusovou dopravou
- Dálkovým autobusovým spojem
- Vlákem
- Osobním automobilem
- Na kole
- Pěšky
- Jinak.....

Na tuto otázku odpovědělo celkem 240 respondentů. Z grafu 17 je patrné, že větší část dotazovaných občanů Telče je zaměstnána nebo studuje v místě bydliště. Přibližně 45 % respondentů pravidelně cestuje za prací či vzděláním do jiné obce.

Nejvíce využívaným dopravním prostředkem pro vyjíždění za studiem a prací je jednoznačně osobní automobil, který využívá celkem 52 respondentů (49% podíl na všech vyjíždějících dotazovaných) a na druhém místě v četnosti užívání je hromadná autobusová doprava (29 %). Naopak nejméně

využívaným prostředkem je kolo (celkem 2 respondenti) a jen 2 dotazovaní do práce nebo školy mimo město pravidelně chodí pěšky.

Graf 17: Celkové hodnoce otázky č. 4



3.5 Co konkrétně Vám ve vašem městě chybí nebo co by se mělo změnit k lepšímu?

V této otázce měli respondenti možnost se volně vyjádřit k situaci ve městě, především uvést nedostatky nebo problémy, které by měly být řešeny. Na tuto otázku odpovědělo 153 dotazovaných obyvatel Telče, kteří uvedli celkem 220 odpovědí. V průměru tak připadá 1,4 odpovědi na respondenta. Vyhodnocení této otázky je tak názor přibližně 63% dotazovaných, celkem 89 respondentů možnost nevyužilo a žádnou odpověď neuvedlo.

Tabulka 8: Odpovědi respondentů na otázku č. 5

Odpověď	Četnost
Sportovní vyžití	72
Kulturní vyžití	36
Pracovní příležitosti	28
Doprava ve městě	22
Zeleň a čistota ve městě	15
Vedení města	11
Nákupní středisko	10
Neexistující městská policie	7
Nabídka sociálních a zdravotních služeb	5
Posílení autobusových spojů	5
Veřejné osvětlení města	5
Oprava chodníků v i mimo centrum	1
Nové kruhové objezdy	1
Oprava domu pro seniory	1

Odpověď	Četnost
Zlepšit možnosti výstavby RD, garáží, bytový fond	1

Největší počet odpovědí spadá do kategorie *sportovní vyžití*, kdy celkem 72 respondentů není spokojeno s podmínkami pro sport ve městě. Nejvíce dotazovaných by si přálo vybudovat ve městě krytý bazén a koupaliště, dále by pak obyvatelé ocenili vybudování zimního stadionu. Několikrát se v této otázce vyskytla odpověď, že by bylo dobré zřídit venkovní i uzavřené dětské hřiště (případně dětské koutky) a postavit nové cyklostezky, případně inline dráhy.

V oblasti kultury se vyskytlo dalších 36 odpovědí. Respondenti spatřují největší problém v jednotvárnosti akcí, kdy se neustále opakují stejné kulturní akce. Rádi by obnovili kulturní akce nejen v sezónně, ale i mimo ni, například v podobě většího počtu tanečních zábav. Taktéž se dotazovaní domnívají, že by bylo vhodné vybudovat kulturní dům, případně obnovit kino.

Jak už v celém textu několikrát zaznělo, městem rezonuje problematika spojená s nedostatečným množstvím pracovních příležitostí. Celkově byla tato odpověď u otázky č. 5 uvedena 28krát. Největším problémem, který mají respondenti s nezaměstnaností spojený, je odchod mladých lidí, díky čemuž se zvyšuje podíl starších věkových skupin ve městě.

Další problematiku obastlí je doprava ve městě (celkem 22 odpovědí), z nichž nejčastější odpovědi se týkaly vybudování obchvatu města, vybudování většího množství parkovacích míst ve městě a zlepšení stavu komunikací především na Novou Říši a v ulicích Na Posvátné, Štěpnická a Na Kopečku (nebezpečný úsek pro chodce). Taktéž respondenti nejsou spokojeni se situací na náměstí, kde by podle nich mělo dojít k úplnému omezení průjezdu náměstím, případně navrhuje toto omezení zavést na letní období (kvůli turistům).

Dotazovaní dále uvádějí například zlepšení péče o zeleň nejen v centru, zlepšení mobiliáře veřejných prostranství (zvýšení počtu laviček, kontejnerů na bioodpad aj.). Respondenti uvedli nespokojenost s vedením města, především v podobě nedostatečné komunikace s občany a nedostatečnou propagaci města. Dalším vnímaným problémem jsou vietnamští trhovci na náměstí a neexistující městská policie (potřeba městské policie pro zajištění častějších obchůzek po městě a kontroly parkování vozidel).

4 Shrnutí výsledků dotazníkového šetření

V dotazníkovém šetření, které probíhalo na území města v průběhu měsíce července roku 2014, měli možnost obyvatelé Telče se vyjádřit k současnému stavu města, včetně podání návrhů na jeho zlepšení. Celého dotazníkového průzkumu se zúčastnilo 242 respondentů, kteří odpovídali na otázky týkající se jednotlivých aspektů života ve městě. Struktura dotazovaných občanů odpovídala reprezentativnímu vzorku, který byl nutný pro kvalitní zhodnocení celého šetření. Z výše zmiňovaných údajů o sociodemografických údajích dotazovaných je patrné, že jednotlivé podíly respondentů korespondují s demografickou strukturou obyvatel města.

Přednosti života v Telči zkoumala otázka č.1, kdy respondenti byli dotazováni v podobě výběru pozitiv, které shledávají na životě právě ve městě Telč. Pro většinu respondentů jsou největšími devizami především *prostředí města (vzhled, historie a tradice)*, s přibližně třetinovým podílem uvedených odpovědí a dále pak se 17% podílem se jedná o *životní prostředí ve městě a okolí a čistota města*. Za další přednosti dotazovaní vybrali *kvalitu základních škol a bezpečnost ve městě* (shodně s 6% podílem odpovědí).

Otázka č. 2 zkoumala opačnou stranu života v Telči, respondenti měli vybrat negativa, která spojují s životem ve městě. Největší problém města je podle reprezentativního vzorku dotazníkového šetření spojen s nezaměstnaností a s pracovními příležitostmi, kdy celkem 36 % odpovědí získala právě možnost *množství pracovních příležitostí*. Dalším problémem, který se negativně odráží v názorech obyvatel města na život v něm, je především nedostatečná *nabídka aktivit pro trávení volného času* (10 % všech odpovědí) a problematika spojená s nedostupností *obchodů a služeb* ve městě Telč (6 %).

V další části dotazníkového šetření respondenti hodnotili současný stav jednotlivých oblastí města, které byly setřizeny do větších sekcí (doprava a technická infrastruktura, občanská vybavenost, kvalita životního prostředí, bydlení a zaměstnanost, ostatní).

V oblasti Dopravy a technické infrastruktury je nejpozitivněji vnímána kategorie *stav technické infrastruktury – zásobování vodou*, kterou 196 respondentů označilo za kladnou (odpovědi výborný a dobrý). V tomto případě se tedy jednalo o spokojenost celkem 81 % dotazovaných. Další kladné hodnocení získaly kategorie *dostupnost internetu, pokrytí města veřejným osvětlením a stav technické infrastruktury – odkanalizování a čištění odpadních vod*. Shodně všechny zmíněné kategorie získaly více než 71 % odpovědí. Naopak nejhůře hodnocenou se stala oblast dopravy, kdy přibližně 20 % respondentů označilo *stav silnic a chodníků* za nevyhovující a přibližně 19 % dotázaných uvádělo *nedostatečný počet míst pro parkování ve městě*.

V oblasti Občanské vybavenosti jsou respondenti nejvíce spokojeni s *kvalitou a dostupností (včetně dostatečného počtu míst) základního vzdělávání*, pro který se vyslovilo celkem 69 % z nich, a s *kvalitou a dostupností předškolního vzdělávání* (65 %). V pozitivním smyslu byla hodnocena i *nabídka dětských hřišť*. Naopak nejméně spokojeni jsou respondenti s *nabídkou volnočasových aktivit pro dospělé* (přibližně 35% nespokojenost dotazovaných) a jednoznačně pozitivně není vnímána ani *dostupnost zdravotnické péče*, především u obyvatel vyšších věkových kategorií.

Sekce Kvality životního prostředí je nejlépe hodnocenou a vnímanou sekcí obecně. U všech kategorií z této oblasti se spokojenost pohybuje nad 70 % mezi všemi respondenty. Nejvíce si dotazovaní cení *vzhledu veřejných prostranství ve městě* (zeleně), téměř 80% podíl odpovědí, a velice spokojeni jsou *se systémem sběru komunálního odpadu* (taktéž 80 %).

V sekci Bydlení a zaměstnanost se odráží problematika nezaměstnanosti, díky čemuž se v této kategorii vyskytují nejhůře hodnocené kategorie města. *Nabídku pracovních příležitostí* ve městě negativně hodnotilo celkem 81 % respondentů a zároveň pouhá 3 % tuto kategorii hodnotila kladně. Negativně vnímaná je i *nabídka příležitostí pro podnikání* (55 % dotázaných ohodnotilo jako nevyhovující a téměř 20 % jako průměrné). Hodnocení *dostupnosti služeb a obchodů* v Telči je spíše průměrné až nadprůměrné, u obou kategorií sledujeme přibližně shodné podíly zastoupení v kategorii pozitivní a průměrné (dvě pětiny respondentů hodnotí jako průměrné a přibližně dvě pětiny jako nadprůměrné/vyhovující).

V oblasti Ostatní byla hodnocena především bezpečnost ve městě, infrastruktura pro návštěvníky a turisty a vztah města k občanům. Největší počet respondentů je spokojen s *bezpečností* ve městě (celkem 72 % ji označilo jako výbornou nebo dobrou) a téměř třetina dotázaných je ve městě spokojena s *infrastrukturou pro turisty*. Největší negativa jsou spatřována v kategorii *možnosti účasti na řízení města* (negativně se vyjádřilo 22 % respondentů).

V otázce č. 4 byla zjišťována pravidelná dojíždka respondentů do zaměstnání nebo za vzděláním a případně nejčastěji využívaný dopravní prostředek. Přibližně 55 % dotázaných nepracuje nebo nestuduje mimo město Telč a z přibližně 45 % vyjíždějících jich nejvíce využívá osobní automobil (49 %) a hromadnou autobusovou dopravu (29 %) pro cesty mimo město.

Každý respondent měl možnost se v páté otázce vyjádřit, co mu ve městě schází, případně co by se mělo změnit k lepšímu. Tuto možnost využilo přibližně 63 % respondentů, tedy 153 lidí. Nejčastěji byla zastoupena problematika spojená se sportovním vyžitím (72 odpovědí), především v podobě vybudování nových sportovních areálů a sportovní infrastruktury. Dále se v odpovědích vyskytovala problematika kulturního vyžití (spojena především s monotónností pořádaných kulturních akcí) a problém se zaměstnaností. Posledním velkým množstvím odpovědí disponovala oblast dopravy, která byla nejčastěji spojena s vybudováním obchvatu města, nových parkovacích míst, s opravou a rekonstrukcí některých ulic a s vyřešením dopravy na náměstí v centru města.



EUROPEAN TERRITORIAL CO-OPERATION
AUSTRIA-CZECH REPUBLIC 2007-2013
Gemeinsam mehr erreichen. Společně dosáhneme více.



EVROPSKÁ UNIE
Evropský fond pro
regionální rozvoj



STRUKTUROVANÉ ROZHOVORY S VÝZNAMNÝMI AKTÉRY

Ve městě Telč byla realizována série strukturovaných rozhovorů s různými aktéry života ve městě. Jednalo se o zástupce městské samosprávy, neziskových organizací, podnikatelů, představitelů kulturních, sportovních či jiných veřejných institucí. Předmětem rozhovoru bylo identifikovat hlavní problémy a příležitosti rozvoje ve městě a to jak na obecné úrovni, tak na specifické úrovni týkající se konkrétního oboru činnosti respondenta.

Město Telč se díky svému historickému dědictví dlouhodobě profiluje jako středisko cestovního ruchu. Kolem historického významu města spolu s množstvím cenných památek se tak točí velká část odpovědí respondentů, kteří ale argumentují ze dvou opačných názorových pozic. Na jednu stranu je respondenty oceňována kvalita a estetická hodnota prostředí města. Část respondentů tak spatřuje potenciál pro rozvoj města právě v souvislosti s využitím jeho historického dědictví a přilákáním většího množství návštěvníků a turistů na delší dobu pobytu. Druhá část respondentů se již vyjadřuje o potenciálu cestovního ruchu pro rozvoj města skepticky a tvrdí, že pouhý cestovní ruch město tzv. nespasí a není možná stavět svůj rozvoj výlučně na tomto odvětví. Tato část respondentů tak vyjadřovala lítost nad omezením výroby průmyslových podniků po roce 1989 a potenciál pro rozvoj města spatřovala především v podpoře a znovu posílení významu průmyslové výroby ve městě.

Kvalita estetického prostředí není respondenty artikulována pouze jako zdroj rozvoje cestovního ruchu. Zároveň je spatřována jako faktor rezidenční atraktivity města. Kromě výše zmíněného potenciálu pro rozvoj města pak respondenti dále uváděli rozvoj infrastruktury pro volnočasové aktivity (budování cyklostezek, budování sportovišť, kulturních zařízení), což opět souvisí se zkvalitňováním života ve městě pro rezidenty a částečně také pro návštěvníky.

Jako hlavní překážky rozvoje města respondenti vnímají špatnou situaci na trhu práce spojenou s vyšší mírou nezaměstnanosti a nižší kupní silou obyvatelstva. Část zaměstnaného obyvatelstva za prací dojíždí, což ovšem často souvisí s uspokojováním jejich nákupních potřeb v místě pracoviště (Jihlava, Dačice) a tedy další odliv kupní síly mimo město. Ve městě je tak pociťován respondenty nedostatek příležitostí k saturaci nákupních potřeb a určitých typů služeb, které se ve městě nebyly schopny dlouhodobě udržet.

Respondenti dále zmiňují problematiku nedostatečné občanské vybavenosti ve městě v oblasti sportovní a kulturní infrastruktury. Ačkoliv město disponuje mnoha menšími reprezentativními prostory pro konání kulturních a společenských akcí, chybí ve městě vnitřní prostory pro realizaci větších akcí a událostí. Dále je negativně vnímáno omezení promítání kina pouze na letní kino.

Z oblasti sportovní infrastruktury jsou horkým tématem zejména otázka zimního stadionu a nově vybudované sportovní hala. Současný nezastřešený zimní stadion dlouhodobě nevyhovuje potřebám obyvatel a město se rozhodlo pro vybudování zcela nového zastřešeného zimního stadionu v rámci sportovního areálu na Masarykově ulici. Tyto významné investice vzbuzuje přirozeně mnoho rozporuplných emocí. Část respondentů je vítá a považuje za vhodně investované finance, část by pak naopak preferovala jiný způsob využití peněz nebo jiný způsob řešení problematiky sportovní infrastruktury.



EUROPEAN TERRITORIAL CO-OPERATION
AUSTRIA-CZECH REPUBLIC 2007-2013
Gemeinsam mehr erreichen. Společně dosáhneme více.



EVROPSKÁ UNIE
Evropský fond pro
regionální rozvoj



SWOT ANALÝZA

SWOT analýza je využita v tomto dokumentu zejména jako metoda třídění a prezentace poznatků. Pro lepší přehlednost je zpracována do 4 oblastí, které korespondují s prioritami v návrhové části dokumentu. Těmi jsou

Priorita 1 – **Technická infrastruktura, doprava a životní prostředí** – souhlasí s PO Technická a dopravní infrastruktura, životní prostředí Strategického plánu rozvoje města 2005-2013)

Priorita 2 – **Kvalita života** – obsahově se kryje s PO Sociální infrastruktura a vzdělávání (SM 2005-2013)

Priorita 3 – **Podpora podnikání** – obsahově se kryje s PO Podnikání a podnikatelské prostředí (SM 2005-2013)

Priorita 4 - **Atraktivita města pro obyvatele i návštěvníky** – částečně se kryje s PO Cestovní ruch (SM 2005-2013) – navrhujeme společně řešit rozšíření nabídky aktivit a možností trávení volného času nejen pro návštěvníky, ale také pro obyvatele města

Priorita 1 – Technická infrastruktura, doprava a životní prostředí

Silné stránky	Slabé stránky
Existující napojení na dopravní síť silniční a železniční dopravy	Neexistující kapacitní příjezdová komunikace do města
Zasíťování města technickou infrastrukturou (kanalizace, plynofikace, rozvody vody, spoje)	Vysoký dopravní tranzit městem (i přes 4000 vozidel za den)
Vysoký podíl domů (95,7 % obydlených domů) připojených k veřejnému vodovodu	Nedostatečný počet parkovacích míst pro obyvatele města
Dostatečná kapacita ČOV	Využití plochy ve středu města na historickém náměstí pro parkování rušící pohledovou hodnotu náměstí)
Případná realizace stavby obchvatu zahrnuta v územním plánu města	Průběžná potřeba rekonstrukce a modernizace technických sítí
Nově vybudovaný terminál veřejné dopravy	Podíl domů připojených na kanalizační síť (88,7 %)
Schválený generel bezbariérové dopravy	Překračování imisních limitů vázané na topnou sezónu (topení domácností nevhodnými materiály)
Obecně dobrá kvalita ovzduší	Nízký koeficient ekologické stability (0,3)
Nízké hlukové znečištění neohrožující zdraví	Vyšší počet lokalit kontaminovaných míst a brownfieldů
Dostatečné pokrytí města sběrnými místy na třídění odpadu	Plochy intenzivní zemědělské výroby s negativním vlivem na kvalitu a zvýšenou erozi půd
Vysoký podíl veřejné zeleně ve městě i v jeho bezprostředním okolí	Nedostatečná kapacita pro ukládání stavebního odpadu
Rybniční krajina jako protipovodňové opatření a krajinyotvorný prvek	Prozatím nerealizovaný obchvat města
Existence ekologicky cenných lokalit (Luh u Telče, biokoridory atd.)	
Rozsáhlé plochy městské zeleně	
Využívané skládky odpadů s dostatečnou kapacitou	
Zavedená infrastruktura a organizace pro sběr tříděného odpadu	
Příležitosti	Hrozby
Vybudování integrovaného dopravního systému Kraje Vysočina a napojení města Telče na tento systém	Zhoršení prostupnosti města (zejména pro záchranné složky) kvůli nedostatku parkovacích míst
Zavedení „kotlíkové dotace“ na výměnu	V případě absence investic zastarávání

<p>neekologických zdrojů tepla v rodinných domech</p> <p>Zvýšení informovanosti a osvěty občanů související s dopady spalování neekologických tuhých paliv</p> <p>Při stavbě obchvatu využití ploch pro propagaci a navigaci do města</p>	<p>kanalizační a vodovodní sítě</p> <p>Vysoké ceny energií</p>
---	--

Priorita 2 – Kvalita života

Silné stránky	Slabé stránky
<p>Blížkost krajského města Jihlava (centrum zaměstnanosti, služeb, administrativní centrum atd.)</p> <p>Provoz autobusových linek spojujících město s ostatními centry – včetně Brna, Českých Budějovic, Prahy</p> <p>Poskytování vzdělání na všech úrovních (MŠ, ZŠ, SŠ, VŠ), včetně celoživotního vzdělávání</p> <p>Nedávná modernizace a rekonstrukce škol – v nejbližším období není nutné očekávat zásadní investiční potřeby</p> <p>Provoz Základní umělecké školy</p> <p>Dům dětí a mládeže</p> <p>Lokalizace center významných vědeckovýzkumných institucí</p> <p>Kladné saldo dojížděky žáků a studentů do škol</p> <p>Vyhovující technický stav vzdělávací infrastruktury a materiálového vybavení (realizace rekonstrukce a zateplení základních a mateřských škol)</p> <p>Koncentrace zdravotnických služeb - Poliklinika Telč</p> <p>Výjezdové stanoviště ZZS s denním i nočním provozem</p> <p>Nadprůměrný počet zaměstnanců ve zdravotnictví (přepočtený na počet obyvatel) v okrese Jihlava (a blízkost okresního města)</p> <p>Existence specializovaných zařízení sociální péče (nízkoprahové zařízení pro děti a mládež, domov pro seniory, dům s pečovatelskou službou, odlehčovací služby, sociální poradenství)</p> <p>Zavedený bezpečnostní kamerový systém</p> <p>Bezpečné město</p>	<p>Dlouhodobě nízká míra porodnosti obyvatelstva</p> <p>Dlouhodobý pokles celkového počtu obyvatelstva</p> <p>Město ztrácí mladou a kvalifikovanou populaci, a to především v důsledku nedostatku pracovních příležitostí</p> <p>Potvrzení trendu stárnutí obyvatelstva ve městě (nadprůměrně rychlý růst indexu stáří)</p> <p>Potřeba uspokojovat poptávku po specializovaných zdravotnických službách v jiných centrech (Jihlava)</p> <p>Ve městě neexistuje oddělení Městské policie</p> <p>Nedostatečná nabídka sociálního bydlení (lidé, kteří z různých důvodů o bydlení přijdou musí de facto město opustit) a dalších návazných služeb (domy na půli cesty, atd.)</p> <p>Chybějící kapacity rodinného / manželského poradenství (částečně nahrazuje Občanská poradna, ta ovšem nemá terapeutickou složku)</p> <p>Nedostatečné zázemí pro (organizované i neorganizované) volnočasové aktivity dětí a mládeže a aktivity dalších komunitních iniciativ</p>

<p>Existence hasičského záchranného sboru ve městě</p> <p>Pestrá a dostatečně kapacitní nabídka sociálních služeb ve městě, která reflektuje většinu potřeb cílových skupin</p> <p>Fungující spolupráce mezi městem a dalšími poskytovateli sociálních služeb</p> <p>Na území města se nenacházejí významnější sociálně vyloučené lokality (sociálně vyloučená lokalita Cihelny mizí)</p> <p>Existující stabilní služby sociální prevence – systematická práce s dětmi a mládeží ohroženými sociálním vyloučením</p>	
<p>Příležitosti</p>	<p>Hrozby</p>
<p>Podpora rozvoje vysokého školství</p> <p>Průběžná aktualizace kvalitních vzdělávacích programů, zavedení alternativního vzdělávání (např. Waldorfská škola, firemní školky, lesní školky)</p> <p>Podpora spolupráce místních škol a podnikatelů k propojování oborů vzdělávání s potřebami trhu práce a usnadnění přechodu absolventů mezi školou a pracovním místem</p> <p>Efektivní využívání evropských fondů a národních dotačních programů</p> <p>Rozšíření stávajícího kamerového systému</p> <p>Podpora aktivit zaměřených na prevenci kriminality a sociálně patologických jevů</p> <p>Zavedení oddělení městské policie</p> <p>Vzdělávání občanů o jejich úlohách v zajištění bezpečnosti ve městě</p> <p>Zavedení komunitního plánování</p> <p>V přípravě vybudování Spolkového domu – komunitní centrum</p>	<p>Prohlubování negativního demografického vývoje města (stárnutí a depopulace města)</p> <p>Možnost ukončení činnosti některých středních či vysokých škol</p> <p>Růst počtu dětí nenavštěvujících mateřské školy</p> <p>Demografický vývoj - další odchod mladých lidí z města</p> <p>Nesystémové změny v legislativě</p> <p>Růst výskytu sociálně patologických jevů</p> <p>Rychlé stárnutí obyvatel s negativními efekty na všechny aspekty rozvoje města</p> <p>Nedostatek kapacit v sociálních a zdravotnických službách v důsledku zvýšené poptávky související se stárnutím obyvatelstva</p> <p>Nedostatečná personální kapacita sociálních služeb</p> <p>Prohlubování sociálních problémů v důsledku zadlužování a nedostatečné nabídky pracovních míst</p>

Priorita 3 – Podpora podnikání

Silné stránky	Slabé stránky
<p>Zvyšování vzdělanostní úrovně obyvatelstva</p> <p>Blížkost krajského města Jihlava (administrativa a specializované služby pro podnikatele)</p> <p>Nově vybudovaný terminál veřejné dopravy</p> <p>Vysoký potenciál města pro podnikání v oblasti cestovního ruchu</p> <p>Vysoký podíl malých a středních podniků s potenciálem pro další růst</p> <p>Dosažitelnost levné pracovní síly</p> <p>Fungující komunikace mezi samosprávou a podnikatelským sektorem</p> <p>Centrum excellence AV</p> <p>Fungující spolupráce podnikatelů v cestovním ruchu</p>	<p>Klesající trend vývoje počtu ekonomických subjektů ve městě</p> <p>Ve městě není silný zaměstnavatel s potenciálem iniciovat navazující výrobu a služby</p> <p>Restrukturalizace ekonomické základny spojená s omezením tradiční průmyslové výroby (nábytkářství, strojírenství),</p> <p>Růst závislosti na terciérním sektoru (zejména cestovním ruchu)</p> <p>Nepříznivé ukazatele zaměstnanosti (vysoká úroveň registrované míry nezaměstnanosti, nízká úroveň míry ekonomické aktivity)</p> <p>Vysoký podíl dlouhodobě nezaměstnaných uchazečů o práci (40%)</p> <p>Nízký počet pracovních příležitostí</p> <p>Ztráta kvalifikované pracovní síly migrací</p> <p>Nesoulad mezi vzdělanostní strukturou obyvatelstva (kvalifikací obyvatelstva) a nabídkou trhu práce – odchod lidí s vyšším stupněm vzdělání</p> <p>Vzdálenost napojení na kapacitní dopravní síť (dálniční síť ČR) a nedostatečně kvalitní dopravní napojení města obecně – problematictější mobilita za prací (především do Jihlavy)</p> <p>Vysoký podíl ekonomicky aktivních vyjíždějících za prací mimo město (27 %) – saturace spotřebních potřeb mimo město</p> <p>Malá kupní síla obyvatelstva</p> <p>Chybějící připravené pozemky a budovy pro rozvoj podnikání</p>
Příležitosti	Hrozby
<p>Využití finančních prostředků strukturálních fondů EU v novém programovacím období 2014 – 2020</p>	<p>Nárůst migrace mladých věkových skupin do větších center osídlení a odliv kvalifikované pracovní síly</p>

<p>Posílení spolupráce města s podnikatelskou sférou</p> <p>Rozšíření ekonomické základny pobídkami města</p> <p>Intenzivní spolupráce s Centrem excelence jako příležitost pro transfer technologií a rozvoj podnikání ve specifických oborech</p> <p>Vybudování podnikatelského inkubátoru</p>	<p>Růst závislosti na službách v cestovním ruchu jako relativně nestabilním odvětví (sezónnost, reakce na ekonomické a geopolitické změny)</p> <p>Pokračující periferizace území způsobená nedostatečnou dopravní dostupností</p>
--	---

Priorita 4 – Atraktivita města pro obyvatele i návštěvníky

Silné stránky	Slabé stránky
Identifikace obyvatelstva s městem - silná historická tradice a kontinuita města	Sezónnost nabídky kulturních akcí s těžištěm v letních měsících; vnímání města jako destinace vhodná pro turistiku v letní sezóně
Zařazení historického jádra do Světového kulturního dědictví UNESCO	Absence kvalitní infrastruktury pro zimní sporty
Veřejnosti přístupný státní zámek Telč	Nedostatečná nabídka vodních ploch vhodných ke koupání
Množství kulturních a historických památek	Nedostatečná nabídka wellness aktivit a relaxace
Nabídka kulturních akcí a aktivit	Kulturně-společenská zařízení a prostory jsou vhodné zejména pro organizaci venkovních akcí, vnitřní prostory (zámek, galerie, muzea) jsou vhodné pro akce s menším počtem návštěvníků
Přítomnost etablovaných kulturních akcí nadregionálního významu	Nedostatečná spolupráce mezi veřejným a soukromým sektorem při koordinaci nabídky CR
Stále se rozvíjející síť turistických tras, cyklotras, hipotras v okolí města	Nízká frekvence spojů do okolí – problém pro návštěvníky města, turisty, dostat se k okolním památkám
Vybudované 2 naučné stezky ve městě a tematické vycházkové trasy	Nedostatečné prostory Městské knihovny jako jedné z hlavních kulturních institucí ve městě
Zapojení do projektu na oživení železniční dopravy na trati Slavonice – Kostelec	Klíčové kulturní a společenské akce se odehrávají v otevřených prostorách – chybějící kulturní infrastruktura („kulturní stánek“)
Vysoká aktivita města při organizaci kulturních, společenských a sportovních akcí pro občany	Snižující se vytíženost hromadných ubytovacích zařízení v Telči
Přítomnost spolkových akcí s tradicí podporujících soudržnost obyvatel města	Krátká průměrná doba pobytu (nízký počet přenocování) turistů
Přítomnost sportovních družstev reprezentujících město, zapojených do ligových soutěží	Nedostatečně různorodá nabídka sportovní infrastruktury, absence sportovní infrastruktury pro některé „moderní“ sporty (např. squash)
Nabídka sportovních a kulturních spolků nabízejících možnost aktivní participace	Chybějící systematické řízení cestovního ruchu ve městě / regionu (destinační management)
Zapojení města do nadregionálních společenství s možností společného rozvoje v oblasti nabídky kulturních, společenských a sportovních aktivit (Mikroregion Telčsko, MAS Telčsko, Region Renaissance, Sdružení měst UNESCO, atd.)	Velmi omezená nabídka divadelních představení, chybějící kino a zázemí pro rozvoj nezávislé kultury (klub)
Postupné rozšiřování infrastruktury v souladu s možnostmi města a poptávkou (např. zpřístupnění podzemí města, nové ubytovací zařízení vyššího standardu)	

<p>Snadno dostupná nabídka ubytovacích zařízení na často využívaných vyhledávacích portálech</p> <p>Společenské a sportovní akce s návazností na projekty a iniciativy nadmístního významu</p> <p>Vysoká a dlouhodobá aktivita města v oblasti rozvoje cestovního ruchu</p> <p>Kulturní kalendář na webových stránkách města</p> <p>Silná pozice městské knihovny jako centra trávení volného času dětí a mládeže</p> <p>Nová sportovní hala</p> <p>Nově vznikající centrum pro turisty v budově bývalého statku s prostory pro pořádání kulturních akcí</p> <p>Mnoho menších reprezentativních prostorů pro pořádání akcí</p>	
<p>Příležitosti</p>	<p>Hrozby</p>
<p>Zasazení města do přívětivé krajiny s možností aktivního odpočinku a pro pěší, cyklo i hipo turistiku</p> <p>Přítomnost aktivních a zkušených aktérů v cestovním ruchu – zejména organizátorů akcí</p> <p>Přítomnost aktivních a zkušených organizátorů volnočasových aktivit</p> <p>Existující potenciál pro další rozvoj cestovního ruchu</p> <p>Přítomnost v turisticky atraktivním regionu s potenciálem rozvoje</p> <p>Tematické rozšíření nabídky volnočasových a sportovních aktivit zejména v průběhu roku</p> <p>Rozvoj doprovodných služeb a ubytovacích služeb vyššího standardu</p> <p>Ochota aktérů rozvoje cestovního ruchu k aktivní spolupráci s veřejnou správou, například v oblasti společné prezentace</p> <p>Propagace města ve spolupráci s aktéry</p>	<p>Nedostatek finančních prostředků na splnění udržitelnosti projektů financovaných z fondů EU</p> <p>Dostupnost zdrojů a vysoká finanční náročnost investičních akcí</p> <p>Silné konkurenční prostředí v rámci Jihočeského kraje i Kraje Vysočina</p> <p>Pokračující trend meziročně se snižujícího počtu návštěvníků státního zámku Telč</p> <p>Nízká koordinace s okolními centry - budování infrastruktury bez potenciálu pro její kapacitní naplnění („všichni chtějí mít všechno“)</p> <p>Potřeba finanční podpory organizací působících v oblasti sportu</p>

cestovního ruchu

Propojování nabídky služeb CR, kulturní nabídky a existujících atraktivit v širším regionu povede k prodloužení pobytu návštěvníků v městě / regionu

Zmírnění turistické sezónnosti rozšířením nabídky možností trávení volného času a její propagací

Prodloužení cyklostezek a zvýšení jejich vzájemné propojenosti

Zkvalitnění prostorů venkovních hřišť a sportovišť

Konání četných kulturních a společenských akcí v okolí Telče, možnost spolupráce s dalšími městy a obcemi v okolí za účelem rozšíření nabídky pro obyvatele Telče

Možnosti rozšiřování vlastní nabídky volnočasových aktivit, zejména v oblasti sportu

Revitalizace objektů a lokalit brownfieldů ve městě - využití pro vytvoření prostor volnočasových aktivit mládeže (např. skatepark, zkušebny apod.)

Využití nových technologií pro zkvalitnění a rozšíření průvodcovských služeb ve městě (vytvoření interaktivní mobilní aplikace pro dospělé i děti)

Pptenciál pro rozvoj kongresové turistiky

Využívání moderních komunikačních technologií a prostředků pro propagaci turistického potenciálu města / oblasti

Rozvoj atraktivity města v zimních měsících (mj. například zavedení zimních prohlídek zámku)



EUROPEAN TERRITORIAL CO-OPERATION
AUSTRIA-CZECH REPUBLIC 2007-2013
Gemeinsam mehr erreichen. Společně dosáhneme více.



EVROPSKÁ UNIE
Evropský fond pro
regionální rozvoj



NÁVRHOVÁ ČÁST STRATEGIE ROZVOJE

Východiska zpracování návrhu strategie

Strategie města Telč vychází z poznatků socioekonomické analýzy města, dotazníkového šetření mezi občany města a strukturovaných rozhovorů vedených s významnými aktéry života ve městě. Tyto poznatky byly syntetizovány do podoby SWOT analýzy jakožto prezentačního nástroje a nástroje pro systematizaci a vizualizaci získaných poznatků. Zároveň však vize také reflektuje směřování města v posledních zhruba 8 letech, kdy byl uplatňován Strategický plán rozvoje města 2005-2013 s následně formulovanou vizí: MĚSTO TELČ: MÍSTO PŘÍJEMNÉ PRO ŽIVOT A PŘITAŽLIVÉ PRO NÁVŠTĚVNÍKY. Na tuto vizi chce Strategie rozvoje města 2014-2020 navázat a zároveň ji významově posunout směrem k řešení nejpalčivějších problémů, které se za uplynulou dobu projeví. Vize 2005-2013 se soustředila zejména na rezidenční funkci města a rozvinutí jeho potenciálu v oblasti cestovního ruchu. V tomto ohledu se vize strategie 2014-2020 nemění. Považujeme však za podstatné zacílení vize pro řešení nejpalčivějších problémů, které jsou s těmito tématy spojeny. V oblasti rezidenční funkce se jedná o problematiku odchodu mladého, vzdělaného obyvatelstva z města a zhoršování demografické struktury města. V oblasti cestovního ruchu je to pak problematika krátké doby pobytu turistů a návštěvníků ve městě. Nová vize tedy cílí na udržení obyvatelstva a prodloužení pobytu návštěvníků (turistů) ve městě.

Vize města v sobě zahrnuje a deklaruje:

- Výchozí stav – aktuální socioekonomickou situaci města
- Cílový stav – stav, kterého chce město v horizontu dalších 7 let dosáhnout
- Dekompozici na rozvojové cíle, kterých chce město v budoucím období dosáhnout
- Hlavní opěrné pilíře (klíčové priority pro udržitelný rozvoj města)

Výchozí stav a východiska strategie

Při uvažování o městě Telč je přirozené, že jedním z prvních východisek je jeho atraktivita z hlediska cestovního ruchu. Každý si při zmínce o městě Telč vybaví jeho překrásné náměstí, zámek a další pamětihodnosti, snoubené s malebností rybníků, dotvářejících unikátní prostředí města. Výjimečnost města je doložena jeho zapsáním na seznam světového kulturního dědictví UNESCO. Tato známka s sebou nese nejen deklaraci stavu, ale také závazek do budoucna k péči a zachování tohoto jedinečného historického odkazu. Potenciál města z hlediska rozvoje cestovního ruchu tak je jen stěží diskutovatelným faktem.

Na druhou stranu se ukazuje, že ačkoliv město nemá o návštěvníky nouzi a zejména v letních měsících přijíždí vysoký počet turistů z tuzemska i zahraničí, doba jejich pobytu ve městě je v konečném důsledku velmi krátká. Návštěvníci do města často přijedou, projdou se po historickém centru, navštíví zámek a pak dále pokračují ve své cestě do jiných destinací. Rozvoj potenciálu cestovního ruchu tak spočívá ve snaze o prodloužení pobytu návštěvníků ve městě. Přimět návštěvníky k setrvání je otázkou komplexního přístupu k nabídce, propagaci a úrovni poskytovaných služeb a její řešení by v následujících letech mělo být spojeno s fungující organizací destinačního managementu.

Poměrně palčivým problémem, který trápí mnoho menších měst v České republice, je odchod obyvatelstva, zejména mladého a vzdělaného, do jiných, obvykle větších center. Tento odchod je

vázán nejen na nedostatek pracovních příležitostí, ale také na podmínky života na maloměstě a možnosti trávení volného času. Díky moderním technologiím vzrůstá možnost, jak realizovat svoji práci z domu a otázka, kde tento dům tedy bude fyzicky stát, je pak často otázka po nejvýhodnějším kompromisním řešení na čtyřúhelníku: sídlo práce, rodina, kvalita životního prostředí a kvalita dostupných služeb. Pro mladé, zkušené profesionály je nezbytnou součástí života kromě kariéry i přístup ke kvalitním službám, pestrost nabídky volnočasového vyžití, možnost účasti na veřejném životě a ovlivňování svého okolí, blízkost rodiny a přátel.

Není ambicí města přilákat významnější počet nových obyvatel, kteří si jej zvolí jako místo svého bydliště. Je ale snahou přimět rodáky, aby z města neodcházeli, nebo měli snahu se do něj vrátit. Město Telč má výhodu ve svém kulturním a historickém dědictví, které je odkazem, s nímž se lze identifikovat, ke kterému se lze vztáhnout a probudit tak v obyvatelích pocit sounáležitosti a hrdosti. Tento pocit je však pouze jedním z předpokladů pro touhu ve městě zůstat žít a vychovávat zde své děti. Dále musí město poskytovat svým obyvatelům podmínky pro uspokojování poptávky po kvalitních veřejných službách a připravit podmínky pro osobnostní rozvoj obyvatel (kulturní a sportovní vyžití, další vzdělávání, aktivní zapojení do veřejného života) tak, aby se jim z města nechtělo odcházet a vytvářet si jinde nové zázemí a vazby.

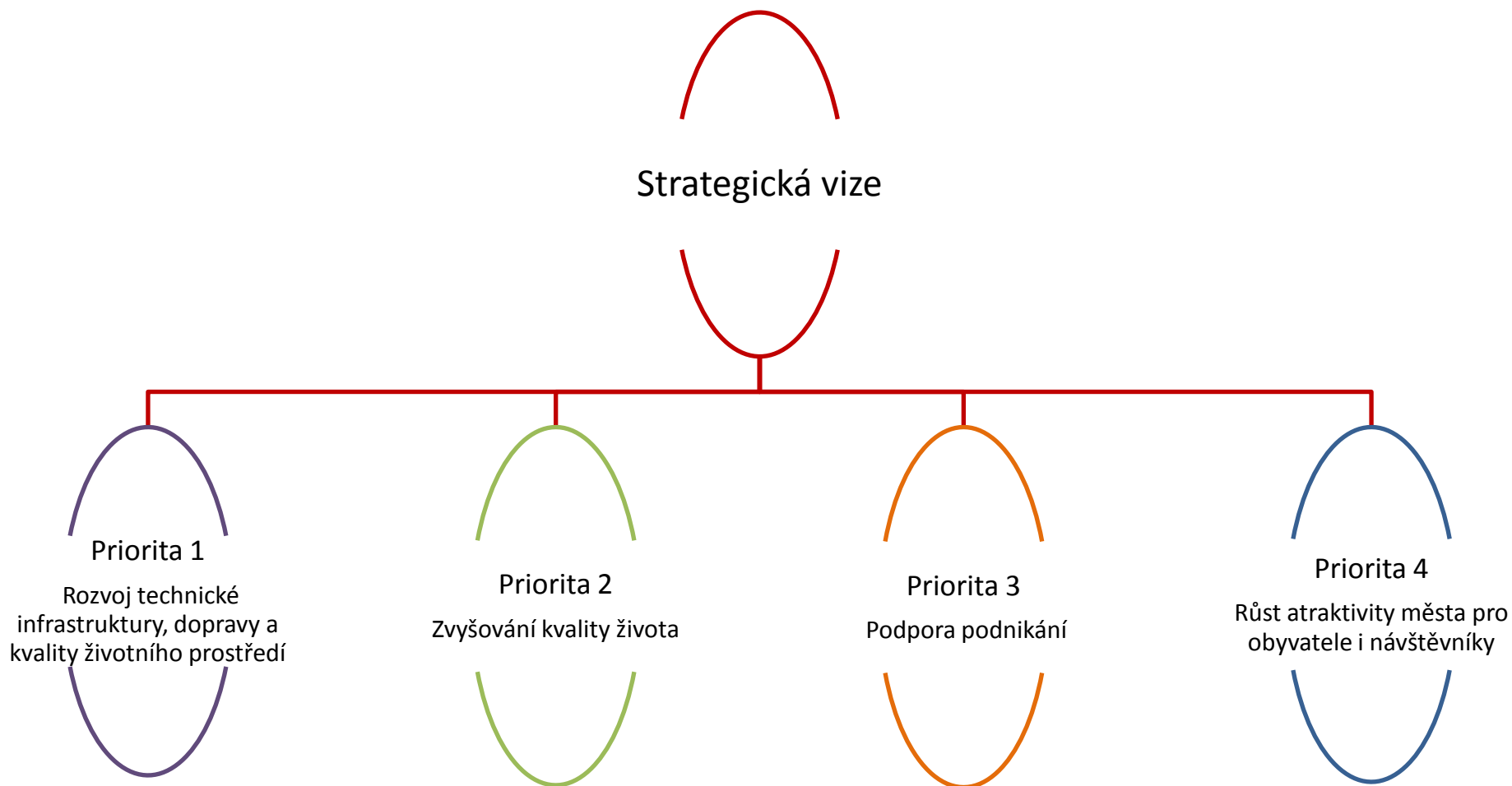
Strategická vize města

Strategická vize byla formulována na základě východisek popsaných výše i výstupů analytických činností obecně. Představuje konsensus osob zapojených do formulace strategie ohledně dalšího rozvoje města Telč a určuje základní směr rozvoje a cíle do roku 2020.

Vize města byla formulována a schválena v následujícím znění:

Město, kde lze plnohodnotně žít, pracovat, rozvíjet se a bavit se. Město, které poskytuje a vytváří podmínky pro naplňování a realizaci snu o kvalitním životě pro všechny své obyvatele. Město, odkud lidé nechtějí odcházet. Město, které je atraktivní pro návštěvníky, kde je co vidět a co dělat a kde se návštěvníci chtějí a mohou zdržet. Město, odkud se jim nechce odcházet a kam se chtějí vrátet.

Město, ze kterého se lidem nechce odcházet.



1 Priorita 1 - Rozvoj technické infrastruktury, dopravní obslužnosti a kvality životního prostředí

Zacílení a základní logika priority

Fyzická vybavenost prvky technické infrastruktury je z podstaty věci definujícím faktorem města a zároveň předpokladem pro rozvoj městského způsobu života. Fungující, dostatečně kapacitní a kvalitní technická infrastruktura je nezbytným základem, na němž lze dále stavět rozvoj všech ostatních činností a aspektů života ve městě.

Město Telč má vybudovány nezbytné technické sítě, jejich stav je ale třeba neustále kontrolovat a v případě potřeby rekonstruovat či rozšiřovat, aby byla zabezpečena obslužnost všech obyvatel a podnikatelských i veřejných subjektů ve městě. Kromě „klasických“ technických sítí, jako jsou vodovody a kanalizace, klade dnešní doba také důraz na kapacitní datové sítě. Město Telč je napojeno na optickou datovou síť. Další rozšiřování pokrytí touto sítí je žádoucím směrem pro zkvalitňování technické vybavenosti města.

Kromě technických sítí je tato priorita zaměřena i na dopravní komunikace, jakožto další nezbytný předpoklad realizace činností spojených s životem ve městě (bydlení, podnikání, trávení volného času atd.). Město má dlouhodobý zájem o realizaci obchvatu města, který by ulehčil tranzitnímu zatížení komunikací ve městě. Tento obchvat je také zanesen do územního plánu města, ale jeho realizace zatím nedostala prioritu u rozhodovacích orgánů.

S rozvojem města úzce souvisí i jeho schopnost nabídnout kvalitní plochy pro bytovou výstavbu a rozvoj podnikatelské činnosti, případně možnosti využít pro tyto účely existující, ale již opuštěné budovy a areály ve městě. Pro případné zájemce o tyto plochy či budovy je pak podstatná jejich připravenost z hlediska napojení na technické sítě a dopravní komunikace.

Kromě obchvatu jsou pak důležitým tématem pro zlepšení dopravní situace ve městě parkovací stání, na jejichž nedostatečné množství si stěžují samotní obyvatelé města.

Atraktivní životní prostředí města velmi silně souvisí s kvalitou veřejných ploch. Město disponuje dostatečnými plochami veřejné zeleně, je ovšem nutné věnovat pozornost jejich údržbě a zvyšování estetické i užité kvality těchto prostor.

Priorita 1:

Rozvoj technické infrastruktury, dopravy a kvality životního prostředí

Opatření 1.1: Rozvoj inženýrských sítí

Opatření 1.2: Rozvoj dopravní infrastruktury a obslužnosti

Opatření 1.3: Zvyšování kvality životního prostředí

Opatření 1.4: Snížování znečištění ovzduší

1.1	Opatření 1.1: Rozvoj inženýrských sítí
<i>Cíl opatření:</i>	
Zajistit kvalitní, spolehlivý a dostatečně kapacitní stav jednotlivých inženýrských sítí ve městě pro rozvoj ostatních funkcí města.	
<i>Výchozí situace a její reflexe ve strategii:</i>	
Inženýrské sítě města ve smyslu dílčích energetických, informačních nebo další specifické systémů, jejichž součástí jsou v základním uspořádání zdroje, rozvody, odběrná, nebo účastnická zařízení, spotřebiče a další specifická zařízení je v současné době zajištěna v dostatečné míře. Její další údržba a rozvoj je však velmi důležitá pro zajištění kvalitního rezidenčního i podnikatelského prostředí ve městě do budoucna. Nejen rozvoj nových napojení, ale také (resp. především) údržba a obnova stávající technické infrastruktury, hrají důležitou roli pro zajišťování atraktivitu města jako místa k bydlení i podnikání.	
<i>Aktivity:</i>	
1.1.1	Údržba a rozvoj vodovodní a kanalizační sítě města v souladu s Generelem kanalizace města a Plánem rozvoje vodovodů a kanalizací Kraj vysočina
1.1.2	Obnova a rozvoj dalších inženýrských sítí
1.1.3	Zajištění připravenosti inženýrských sítí pro rozvoj rezidenční funkce města – rezidenční, volnočasové i podnikatelské rozvojové plochy
1.1.4	Rozvoj telekomunikačních sítí a informačních technologií a posilování dostupnosti vysokorychlostního internetového připojení pro veřejné i soukromé subjekty ve městě
1.1.5	Obnova a rozvoj veřejného osvětlení s důrazem na snižování energetické náročnosti
1.1.6	Posilování koncepčního přístupu k rozvoji inženýrských sítí ve městě (aktualizace a další rozvoje Generelu, územní studie, atd.)

<p>1.2 Opatření 1.2: Rozvoj dopravní infrastruktury</p>
<p><i>Cíl opatření:</i></p>
<p>Zvyšování dopravní dostupnosti a prostupnosti města pro zabezpečení bezproblémové dosažitelnosti města a pohybu po něm pro uživatele různých druhů dopravy s různou motivací a cílem pro pohyb po městě.</p>
<p><i>Výchozí situace a její reflexe ve strategii:</i></p>
<p>Město je v současné době dostupné a obsluhované zejména dopravou realizovanou po silnici a spolu s rostoucím počtem osobních automobilů tak roste zátěž na silniční komunikace ve městě. Město má ve svém územním plánu zanesenu trasu obchvatu, jehož výstavba však zatím nemá reálné obrysy. Vzhledem k vysoké atraktivitě města jako turistické destinace pak dochází také k často nárazové poptávce po parkovacích kapacitách ve městě. Nízkou kapacitou parkovacích míst netrpí pouze samotné centrum města, ale také obyvatelé v ostatních částech města.</p>
<p>Město v nedávné době dokončilo stavbu nového přestupního terminálu veřejné dopravy. Dlouhodobým cílem je podpora využívání železniční dopravy, a to jak pro obyvatele města v rámci jejich dojížděkových cest za prací a vzděláním, tak pro návštěvníky města. Město chce zlepšit využití potenciálu, který skýtá kombinace železniční dopravy s cykloturistikou ve městě a jeho okolí.</p>
<p><i>Aktivity:</i></p>
<p>1.2.1 Údržba a budování místních komunikací a chodníků</p>
<p>1.2.2 Optimalizace systému pro dopravu v klidu</p>
<p>1.2.3 Podpora realizace obchvatu města</p>
<p>1.2.4 Podpora modernizace a rozvoje infrastruktury pro železniční dopravu, včetně technického stavu a mobiliáře stanic a zastávek</p>
<p>1.2.5 Rozvoj napojení města na systémy veřejné dopravy (železnice, hromadná autobusová doprava) a zkvalitnění zázemí pro cestující při čekání na spoj</p>
<p>1.2.6 Podpora optimalizace napojení města na systém veřejné dopravy s ohledem na klíčové dopravní proudy a přípoje</p>
<p>1.2.7 Podpora rozvoje silniční sítě vyššího řádu ve městě a jeho okolí a modernizace nevyhovujících úseků silnic I., II. a III. třídy a podpora zkvalitňování průjezdnosti křižovatek („měkké“ aktivity zaměřené především vůči vlastníkům infrastruktury – Kraj Vysočina, ŘSD)</p>
<p>1.2.8 Podpora rozvoje severo-jihního propojení regionu a jeho napojení na Rakousko (silnice II/406)</p>
<p>1.2.9 Rozvoj infrastruktury pro cyklo dopravu ve městě i jeho okolí a podpora prostupnosti města pro bezmotorovou dopravu</p>
<p>1.2.10 Rozvoj bezbariérové prostupnosti města a bezbariérovosti veřejných budov</p>
<p>1.2.11 Realizace opatření pro zvyšování bezpečnosti všech účastníků silničního provozu</p>

<p>1.3 Opatření 1.3: Zvyšování kvality životního prostředí</p>
<p><i>Cíl opatření:</i></p>
<p>Vytvářet a udržovat ve městě a jeho okolí vysoce kvalitní životní prostředí, které bude nejen základem, ale i nadstavbou atraktivity města pro jeho rezidenční funkci a rozvoj cestovního ruchu.</p>
<p><i>Výchozí situace a její reflexe ve strategii:</i></p>
<p>Životní prostředí ve městě Telč a v jeho okolí lze označit za kvalitní. Cílem tak je tento stav zachovat i do budoucna a nadále jej vylepšovat. V tomto ohledu město může, mimo jiné, vyvíjet osvětovou činnost mezi občany, například v oblasti topení v zimní sezóně či nakládání s odpady a jejich třídění. Další možnosti uplatnění principů trvale udržitelného rozvoje je snižování energetické náročnosti obecně, například u veřejných budov nebo veřejného osvětlení. V neposlední řadě pak město musí dbát na čistotu a ochranu jednotlivých složek životního prostředí, jako je ovzduší, voda, půda atd. Výraznou roli co se ochrany životního prostředí týče má také péče o veřejnou zeleň, tedy především o její kvalitu (a, pokud je to možné a neodporuje to jiným rozvojovým cílům, i kvantitu).</p>
<p><i>Aktivity:</i></p>
<p>1.3.1 Podpora efektivity odpadového hospodářství, rozšiřování systému sběru tříděného odpadu, včetně rozšiřování počtu sběrných míst pro tříděný odpad a rozšiřování služeb Sběrného dvora Telč</p> <p>1.3.2 Snižování energetické náročnosti veřejných budov a veřejného osvětlení a podpora jiných energeticky úsporných opatření</p> <p>1.3.3 Zvyšování kvality a rozšiřování ploch městské zeleně</p> <p>1.3.4 Ochrana prvků ekologické stability v území a jejich další rozvoj</p> <p>1.3.5 Podpora udržitelného hospodaření s půdou</p> <p>1.3.6 Zvyšování retenční schopnosti území a budování prvků protipovodňové ochrany města</p> <p>1.3.7 Revitalizace vodních toků a vodních ploch v katastrálním území města a další úpravy vodních ploch (zejména odbahnění rybníků)</p> <p>1.3.8 Podpora revitalizace a znovuvyužití objektů brownfieldů a dalších zanedbaných území ve městě</p> <p>1.3.9 Podpora osvětové činnosti v oblasti osobní odpovědnosti za kvalitu ŽP (nakládání s odpady, omezování IAD, atd.) topení v domácnostech)</p> <p>1.3.10 Zvyšování estetické hodnoty a udržování čistoty veřejných prostranství včetně modernizace a obnovy mobiliáře</p>

1.4 Opatření 1.4: Snižování znečištění ovzduší
<i>Cíl opatření:</i>
Zlepšení kvality ovzduší
<i>Výchozí situace a její reflexe ve strategii:</i>
Ve městě Telč je zaznamenáváno sezónní zhoršení kvality ovzduší v souvislosti se zimní topnou sezónou. Zejména se jedná o vytápění jednotlivých domácností, které z finančních důvodů upřednostňují spalování fosilních paliv či různého neekologického materiálu. V kombinaci s častějším výskytem inverzního typu počasí a zhoršení rozptylových podmínek tak dochází ke koncentraci škodlivých látek ve vzduchu, ohrožujících zdraví obyvatel a také majících negativní vlivy na životní prostředí.
<i>Aktivitty:</i>
1.4.1 Podpora osvětové činnosti v oblasti osobní odpovědnosti za kvalitu ovzduší – topení v domácnostech
1.4.2 Podpora náhrady fosilních paliv ekologickým způsobem vytápění
1.4.3 Podpora omezování znečištění ovzduší z průmyslové výroby

2 Priorita 2 - Zvyšování kvality života

Zacílení a základní logika priority

Priorita je zacílena na rozvoj veřejných služeb ve městě. Jejich poskytování v dostatečné kvalitě i objemu je klíčovým bodem pro rozvoje nejen rezidenční funkce města, ale do jisté míry také jako faktor atraktivity města pro návštěvníky a pro rozvoj podnikání ve městě.

Při úvahách o budoucím rozvoji a zachování veřejných služeb je třeba brát v úvahu demografické a celospolečenské trendy, které budou mít vliv jak na poptávku, tak nabídku. V české společnosti obecně (a data dokazují, že město Telč není výjimkou) se projevují procesy druhého demografického přechodu, se kterým souvisí stárnutí obyvatelstva, zvyšování naděje na dožití, snižování porodnosti atd.

V oblasti poskytování zdravotní péče město samotné má spíše omezené možnosti, jak ovlivnit kvalitu a kapacitu poskytované péče. Na druhou stranu, město disponuje nástroji pro nepřímé ovlivňování (podporu) těchto veřejných služeb prostřednictvím například neformálního prosazování a lobbingu ve vztahu ke Kraji Vysočina i soukromým subjektům. Je tak úkolem města snažit se dostupnými prostředky pomoci k udržení a rozvoji zdravotních služeb poskytovaných na jeho území občanům města i občanům ve spádové oblasti.

V oblasti sociální péče je pozice města významnější, jakožto významného zadavatele některých sociálních služeb. V rámci zajištění dostupnosti potřebných sociálních služeb musí město brát v potaz demografické trendy a detailně sledovat vývoj ve svém spádovém území pro vytvoření komunitního plánu sociálních služeb reagujícího na reálnou poptávku po sociálních službách

Dalším aspekt rozvoje kvality života je zaměřen zejména (i když jistě ne výlučně) na mladší věkové skupiny obyvatel. Jedná se o rozvoje kvality vzdělávacích programů a poskytování možností smysluplného trávení volného času dětí a mládeže. Jako zřizovatel mateřských a základních škol je město spoluzodpovědné za dostupnost a kvalitu poskytovaného vzdělávání na jeho území. Ale i na ostatních úrovních (střední školy, vysoké školy, vzdělávací instituce) disponuje město nástroji, jak podporovat růst kvality vzdělávání. Kvalitní vzdělání je v dnešní době hodnotu samo o sobě i hodnotou vyžadovanou na trhu práce. Zároveň je s vysoce kvalifikovaným a vzdělaným obyvatelstvem asociován rozvoj dalších oblastí, zejména kulturního a spolkového života ve městě, což dále podporuje tezi o rezidenčně atraktivním městě.

Pro klíčovou věkovou skupinu mladých lidí zakládajících rodiny a uvažujících o nevhodnějším místě, kde vychovávat děti, může být kombinace dostupnosti kvalitního vzdělání na úrovni mateřských, základních a středních škol s dostupností širokého spektra volnočasových aktivit, vysoké míry bezpečnosti a velikosti města umožňující pěší docházku velmi atraktivním faktorem pro volbu města Telče jako místa svého bydliště.

Priorita 2:

Rozvoj veřejných služeb a vzdělávání a rozvoj rezidenční funkce města

Opatření 2.1: Rozvoj zdravotních a sociálních služeb

Opatření 2.2: Rozvoj vzdělávání

Opatření 2.3: Zvyšování bezpečnosti a ochrany obyvatel

Opatření 2.4: Rozvoj nabídky bydlení ve městě

2.1 Opatření 2.1: Rozvoj zdravotních a sociálních služeb

Cíl opatření:

Zajištění dostupnosti kvalitní sociální a zdravotnické péče pro obyvatele města s ohledem na předpokládaný růst nároků na tyto služby v souvislosti s demografickými změnami ve struktuře obyvatelstva.

Výchozí situace a její reflexe ve strategii:

Ve městě v současnosti existuje nabídka zdravotnických a sociálních služeb odpovídající možnostem menšího města velikosti Telče. Vzhledem k nepříznivému demografickému vývoji lze očekávat do budoucna zvyšování nároků na objem poskytované zdravotní a sociální péče. Proti tomuto trendu pak stojí hrozba odchodu velkého podílu pracovníků ve zdravotnictví a sociálních službách (zejména některé profese, jako jsou například zubaři či praktičtí lékaři pro dospělé) do penze a zvyšování počtu pacientů na jednoho lékaře. Pro zachování kvality poskytovaných služeb je nutné zajistit dostatečnou kvalitu technického zázemí, v němž jsou poskytovány. Další nezbytnou podmínkou jsou kvalitní lidské zdroje v oblasti sociálních a zdravotnických služeb. Významnou pozornost je rovněž nutné věnovat osvětě a propagaci zdravého životního stylu jako prevenci zdravotních problémů (a tedy zvyšování tlaku na kapacitu zdravotnických služeb).

Pro rozvoj kvality a dostupnosti sociálních služeb ve městě je nutné periodicky monitorovat potřeby cílových skupin a pružně přizpůsobovat strukturu nabídky sociálních služeb a jejich kapacitu. V tomto ohledu městu chybí zpracování Komunitního plánu sociálních služeb jako nástroje plánování sociálních služeb tak, aby odpovídaly místním specifikům i potřebám jednotlivých občanů.

Aktivity:

- 2.1.1 Zvyšování kvality a rozvoj infrastruktury a materiálního vybavení pro poskytování sociálních služeb
- 2.1.2 Rozvoj kvality a dostupnosti sociálních služeb ve městě
- 2.1.3 Implementace procesů komunitního plánování sociálních služeb a spolupráce mezi poskytovateli sociálních služeb a samosprávou, vč. systematického monitoringu potřeb cílových skupin
- 2.1.4 Podpora činnosti NNO v oblasti poskytování zdravotní a sociální péče ve městě a regionu
- 2.1.5 Rozvoj služeb pro aktivizaci vybraných cílových skupin (senioři, osoby zdravotně postižené, atd.) a jejich integraci do společnosti a na trh práce mimo režim zákona č. 108/2006 Sb.
- 2.1.6 Rozvoj rezidenčních služeb pro seniory a další relevantní cílové skupiny (mimo režim zákona č. 108/2006 Sb.)
- 2.1.7 Podpora zvyšování kvality lidských zdrojů v sociálních a návazných službách
- 2.1.8 Podpora rozvoje zdravotnické infrastruktury a její dostupnosti
- 2.1.9 Podpora rozvoje kvality a diversity zdravotnických služeb
- 2.1.10 Posilování informovanosti občanů města o dostupných zdravotnických, sociálních a návazných službách
- 2.1.11 Podpora projektů pro šíření osvěty v oblasti zdravého životního stylu a přijímání odpovědnosti za vlastní zdraví

<p>2.2 Opatření 2.2: Rozvoj vzdělávání</p>
<p><i>Cíl opatření:</i></p>
<p>Zvýšení kvality poskytovaného vzdělávání ve městě na všech stupních, včetně neformálního vzdělávání, s důrazem na propojení kvalifikace absolventů s potřebami místního trhu práce.</p>
<p><i>Výchozí situace a její reflexe ve strategii:</i></p>
<p>Ve městě je v současnosti poskytováno vzdělání na všech úrovních a Telč zastává funkci regionálního centra vzdělávání. Zajištění vhodné technické vybavenosti školních zařízení je jednou z priorit tohoto opatření. Neméně důležitá je ale také obsahové zaměření poskytovaného vzdělávání. Výukové programy škol by měly být zaměřeny na uspokojování poptávky po kvalifikované pracovní síle na lokálním trhu práce tak, aby absolventi byli v co nejvyšší míře schopni nalézt své místo na zdejším trhu práce a nebyli nuceni odcházet do jiných center. Prostředkem k tomu je zavedení úzké spolupráce mezi poskytovateli pracovních míst a školami, navázání dialogu, zavedení praxí a stáží či jiných metod spolupráce vedoucích k snazšímu a přímějšimu přechodu absolventů mezi školským zařízením a zaměstnavatelem. Z měkkých aktivit by pak město dále mělo podporovat zahraniční výměnu žáků i pedagogických pracovníků, nabídku rekvalifikačních kurzů a celoživotního vzdělávání a nabídku dalšího vzdělávání pracovníků ve veřejných službách jako jeden z rozhodujících faktorů konkurenceschopnosti města.</p> <p>Kromě mateřských a základních škol je pak město zřizovatelem dalších institucí z oblasti formálního a neformálního vzdělávání a volnočasového vyžití dětí a mládeže jako jsou Základní umělecká škola, Dům dětí a mládeže či Městská knihovna. Zajištění kvalitního infrastrukturálního vybavení i obsahové nabídky těchto zařízení je podstatnou součástí naplňování cíle tohoto opatření.</p>
<p><i>Aktivity:</i></p>
<p>2.2.1 Modernizace budov, zázemí a materiálového vybavení vzdělávacích institucí, škol a školských zařízení</p> <p>2.2.2 Podpora propojování nabídky vzdělávacích oborů s poptávkou na trhu práce, podpora rozvoje spolupráce mezi školami a podnikatelskými subjekty</p> <p>2.2.3 Podpora rozvoje informačních a telekomunikačních technologií ve školách</p> <p>2.2.4 Zvyšování kvality vzdělávacích programů</p> <p>2.2.5 Podpora spolupráce místních škol s okolními a zahraničními školami a podpora výměny studentů a stáží</p> <p>2.2.6 Stimulace a propagace celoživotního vzdělávání, včetně zajištění kvalitního zázemí (resp. využití stávajícího zázemí vzdělávacích institucí pro celoživotní vzdělávání)</p> <p>2.2.7 Rozvoj dalšího vzdělávání pracovníků ve školství a pracovníků s mládeží</p> <p>2.2.8 Rozvoj nabídky neformálního vzdělávání pro děti a mládež</p> <p>2.2.9 Rozvoj kvality zázemí a materiálního vybavení pro poskytování neformálního vzdělávání (včetně zkvalitňování sportovišť v areálech škol a jejich otevření veřejnosti)</p> <p>2.2.10 Podpora rozvoje vysokoškolského vzdělávání ve městě</p>

2.3	Opatření 2.3: Zvyšování bezpečnosti a ochrany obyvatel
<i>Cíl opatření:</i>	
Snížit počet evidovaných trestných činů na území města a zvýšit pocit bezpečí obyvatel i návštěvníků města.	
<i>Výchozí situace a její reflexe ve strategii:</i>	
<p>Město Telč si klade za cíl posílit svoji pozici rezidenčně atraktivního místa a zároveň vyhledávané turistické destinace. Pro dosažení těchto cílů je nezbytným předpokladem zajistit bezpečnost obyvatel i návštěvníků města a vytvářet příjemné, přátelské prostředí. Také z hlediska podnikatelského prostředí je podpora bezpečnosti ve městě důležitým aspektem.</p> <p>Součástí opatření 2.3 jsou jak aktivity, zaměřené na prevenci trestné činnosti, tak také aktivity směřované na zlepšení dostupnosti bezpečnostních složek a v neposlední řadě také aktivity na podporu bezbariérovosti města Telč.</p>	
<i>Aktivity:</i>	
2.3.1	Zvyšování bezpečnosti občanů při pohybu na veřejných prostranstvích
2.3.2	Iniciace a podpora programů a projektů pro prevenci kriminality a dalších sociálně patologických jevů u ohrožených skupin obyvatel (dětí a mládeže, dlouhodobě nezaměstnaných)
2.3.3	Podpora osvěty zejména mezi dětmi a mládeží v oblasti rizikového chování
2.3.4	Rozvoj bezbariérové dostupnosti města a bezbariérovosti veřejných budov
2.3.5	Rozvoj spolupráce s Integrovaným záchranným systémem a bezpečnostními složkami
2.3.6	Podpora koncepčního přístupu k problematice bezpečnosti ve městě
2.4	Opatření 2.4: Rozvoj nabídky bydlení ve městě
<i>Cíl opatření:</i>	
Zajistit dostupnost kvalitních rozvojových pozemků pro bydlení a bytových jednotek v rámci stávajícího bytového fondu města	
<i>Výchozí situace a její reflexe ve strategii:</i>	
<p>Intenzita bytové výstavby ve městě Telč je nižší než na krajské či republikové úrovni. Dokončené bytové jednotky se přitom nachází zejména v rodinných domech. Vzhledem k definovanému cíli posilování rezidenční funkce města je třeba zajistit připravenost rozvojových ploch bydlení a bytového fondu včetně napojení na technické sítě města pro zajištění nabídky dostatečně kvalitního bydlení ve městě.</p>	
<i>Aktivity:</i>	
2.4.1	Příprava rozvojových ploch pro bydlení (vyčlenění v ÚP, řešení majetkových vztahů, atd.)
2.4.2	Napojení rozvojových ploch pro bydlení na technické sítě
2.4.3	Zvyšování dostupnosti bydlení pro cílové skupiny ohrožené sociálním vyloučením
2.4.4	Podpora oprav a modernizace stávajícího bytového fondu

3 Priorita 3 - Podpora podnikání

Zacílení a základní logika priority

Tato priorita je zacílena na stabilizaci a rozvoj ekonomické základny města a rozvoj podnikatelské infrastruktury. Ta by měla být v souladu s potřebami místních podnikatelských subjektů a zároveň reflektovat nároky případných nových investorů.

Město Telč zaznamenalo velké změny ve své ekonomické struktuře spojené s restrukturalizací hospodářství po roce 1989. Ve městě došlo k výraznému utlumení průmyslové výroby a uvolněné kapacity nebyly již poté nikdy plně využity v jiných odvětvích. Město Telč tak trpí relativně vysokou mírou nezaměstnanosti a projevuje se zde trend úbytku počtu ekonomických subjektů. Vývoj v posledních dvou desetiletích prokázal, že dlouho propagovaný „všelék“ na ekonomické problémy města, tedy cestovní ruch, není až tak účinný. Myšlenka postavení ekonomického výkonu města zejména na službách a aktivitách spojených s cestovním ruchem tak již není dále prosazována a zastupitelé, stejně jako občané města jsou si vědomi, že cestovní ruch, jakkoliv je pro město a jeho obyvatele významným zdrojem příjmů, není samospasitelný.

Město se tedy (v rámci svých omezených možností na tomto poli) musí snažit o diverzifikaci ekonomické základny tak, aby byla co nejširší a nejrozmanitější a tedy co nejméně náchylná k destabilizaci. V posledních letech byly učiněny významné pokusy o přilákání odvětví vědy a výzkumu do města. V tomto ohledu, tedy snaze o přilákání progresivních odvětví a zvýšení zaměstnanosti v nich, je město velmi aktivní. Problematický zůstává převod vědeckovýzkumné činnosti do praxe a spolupráce s místními podnikateli pro zvýšení jejich konkurenceschopnosti na trhu a možností jejich dalšího růstu a expanze.

Možnosti města jak zasahovat do podnikatelské struktury jsou relativně malé. Má však šanci výrazně ovlivnit kvalitu podnikatelského prostředí ve smyslu budování veřejných služeb a podnikatelské infrastruktury. Podstatná je úroveň nastavené komunikace a partnerství mezi městem a podnikatelskými subjekty. Město může hrát také roli mediační, při komunikaci podnikatelů jak mezi sebou, tak s jinými veřejnými subjekty souvisejícími s jejich činností.

Další role města spočívá v marketingu a propagaci města jako místa vhodného pro podnikání, zejména pak ve spolupráci s již etablovanými místními podnikateli. Město může zvýšit svoji atraktivitu pro potenciální investory, bude-li mít připraveny kvalitní prostory (pozemky, budovy) pro realizaci podnikatelských záměrů v kombinaci s určitými pobídkovými nástroji (cena za prodej, či pronájem, platba daně z nemovitostí atd.).

Město má taktéž nástroje, jak podpořit podnikání v oblasti cestovního ruchu, které již nyní do značné míry uplatňuje. Jedná se zejména o zviditelnění města, organizaci a propagaci různých akcí atraktivních pro návštěvníky a turisty. Je pak již ale úkolem samotných podnikatelů v cestovním ruchu (ubytování, stravování, průvodcovství atd.), zda dokáží svojí nabídkou turisty zaujmout a své služby jim prodat. Dále má město významnou roli při budování určitých typů infrastruktury využívaných turisty a návštěvníky, tato je ale předmětem priority 4.

Priorita 3:

Podpora podnikání

Opatření 3.1: Podpora podnikání a vzniku pracovních míst ve městě

Opatření 3.2: Podpora spolupráce soukromé a veřejné sféry

Opatření 3.3: Propojování nabídky cestovního ruchu - rozvoj destinačního managementu

3.1	Opatření 3.1: Podpora podnikání a vzniku pracovních míst ve městě
<i>Cíl opatření:</i>	
Vhodnými nástroji stimulovat podnikatelské prostředí, příchod nových investic rozvoj stávající podnikatelské infrastruktury a ve městě s cílem vzniku nových pracovních míst.	
<i>Výchozí situace a její reflexe ve strategii:</i>	
<p>Struktura podnikatelské základny ve městě doznala po celospolečenských změnách roku 1989 významné proměny. Došlo k útlumu průmyslové výroby ve městě a příklonu k podnikání v oblasti služeb. Část pracovní síly, která byla uvolněna restrukturalizací ekonomické základny ale nenašla uplatnění v nově vznikajících odvětvích a město tak dlouhodobě zaznamenává nadprůměrné ukazatele nezaměstnanosti. V posledních letech je také pozorována tendence poklesu počtu ekonomických subjektů (se zjištěnou aktivitou) ve městě.</p> <p>V rámci snahy o snížení úrovně nezaměstnanosti se může město zaměřit na snahu o přilákání nových investic do města. V této snaze je zahrnuta příprava pozemků a objektů vhodných k podnikání, pobídková stimulace ve smyslu například dočasně zvýhodněných podmínek nájmu, podpora projektu podnikatelské inkubátoru a jiné. Nezbytnou součástí je samotná otevřenost a komunikace městské správy s podnikatelskými subjekty a pozitivní přístup k podpoře podnikatelských záměrů.</p>	
<i>Aktivity:</i>	
3.1.1	Vytvoření a rozvoj zázemí a služeb pro rozvoj podnikání a přilákání nových podnikatelských záměrů do města
3.1.2	Iniciativy a projekty na podporu podnikatelské aktivity ve městě (podpora podnikatelům při zakládání firem)
3.1.3	Příprava projektů pro využití stávajících brownfieldů a dalších zanedbaných ploch
3.1.4	Vyhledávání, příprava a budování rozvojových ploch pro podnikání (vč. řešení majetkoprávních problémů a případných územních limitů) a jejich kvalitního napojení na jednotlivé složky technické infrastruktury

3.2 Opatření 3.2: Podpora spolupráce soukromé a veřejné sféry a propagace města

Cíl opatření:

Zajistit vznik efektivní komunikační platformy mezi veřejnou správou a podnikateli pro zlepšení podnikatelského prostředí ve městě a odstranění komunikačních bariér bránících dalšímu rozvoji podnikání.

Výchozí situace a její reflexe ve strategii:

Kromě podpory příchodu nových investic je nezbytná také podpora stávajících podnikatelských subjektů ve smyslu vytváření podmínek pro jejich další rozvoj, vytvoření platformy pro aktivní komunikaci a koordinaci podnikatelských subjektů s městem, tak podnikatelských subjektů mezi sebou. Zejména pak podnikatelů v příbuzných odvětvích (např. podnikání v cestovním ruchu, kdy propojení nabídky služeb má potenciál k přilákání většího počtu klientů na delší dobu).

Potenciál leží také v propojování stávajících subjektů vědy a výzkumu s podnikatelskou sférou, tedy transfer inovativních poznatků a produktů do praxe. I zde město může hrát významnou roli mediátora a propagátora takovýchto aktivit.

Dalším z důležitých výstupů spolupráce by mělo být vytvoření určitého informačního a poradenského servisu pro rychlé a efektivní zpracování agend mezi podnikatelskými subjekty a veřejnou/státní správou, systematický a snadný přístup k informacím a který vytvoří kvalitnější zázemí pro rozvoj podnikatelských aktivit.

Aktivity:

3.2.1 Vytvoření komunikační platformy pro spolupráci podnikatelských subjektů s městem a zlepšení vzájemné informovanosti

3.2.2 Podpora místních podnikatelů při navazování obchodní spolupráce a při jejich prezentaci potenciálním partnerům (vč. účasti na veletrzích, výstavách, atd.)

3.2.3 Rozvoj informačního a poradenského servisu pro investory a podnikatelské subjekty, podpora iniciativ typu „one stop shop“ (tj. sdružování agend a informačního servisu do jednoho prostoru – systém „jedeněch dveří“)

3.2.4 Identifikace a propagace ekonomického potenciálu města (vč. zpracování vhodných koncepčních dokumentů) a systematické budování image města jako vhodného místa k podnikání

3.2.5 Zvyšování kompetencí zaměstnanců MěÚ v oblasti podpory podnikání

3.3 Opatření 3.3: Propojování nabídky cestovního ruchu - rozvoj destinačního managementu

Cíl opatření:

Rozvinout potenciál cestovního ruchu města a jeho okolí prostřednictvím systematického destinačního managementu, pro-aktivního marketingu města a cílevědomým rozvojem nosných témat a produktů.

Výchozí situace a její reflexe ve strategii:

Město Telč je bezesporu jedním z nejatraktivnějších turistických destinací v České republice a díky zařazení na seznam UNESCO je také hojně navštěvována zahraničními turisty. V okolí města se nachází další atraktivní destinace, jak kulturní, tak přírodní. Pro podnikání v cestovním ruchu jsou tedy ve městě splněna jedna ze základních podmínek, tedy existence unikátního produktu, který lze turistům a návštěvníkům nabídnout. Tento potenciál však není dostatečně využíván. Turisté zpravidla zůstávají pouze krátkou dobu, řada z nich se v Telči dokonce zastaví pouze na pár hodin a vůbec ve městě nepřespí. Rovněž je zaznamenán trend poklesu prvopříjezdů do města, který je ovšem vyvážen nárůstem podílu návštěvníků, kteří se do města vrací opakovaně. Tento trend je jistě povzbudivý a cílem by ale mělo být prodloužení jejich pobytu ve městě.

Náročnost návštěvníků města stále roste a je zřejmé, že „pouze“ krásné prostředí není dostatečným lákadlem. Dnešní turisté hledají široké možnosti sportovního a relaxačního vyžití jak pro dospělé, tak pro děti, kvalitní nabídku stravovacích zařízení a ubytování. Proto, aby se chtěli vracet, pak také vyžadují mix standardizované péče a zároveň osobního přístupu.

Jednou z významných odpovědí na tuto výzvu je rozvoj destinačního managementu, tedy koordinace a propojení nabídky služeb cestovního ruchu a to nejen ve městě samotném, ale také v jeho okolí, pro zvýšení konkurenceschopnosti města a celého regionu v oblasti cestovního ruchu.

Aktivity:

- 3.3.1 Budování kapacit a struktur pro efektivní management destinace
- 3.3.2 Vznik a rozvoj platformy pro spolupráci veřejných subjektů s poskytovateli služeb a atraktivit cestovního ruchu
- 3.3.3 Propojování nabídek služeb a atraktivit v regionu, vytváření produktů cestovního ruchu s potenciálem pro dlouhodobější pobyty turistů a jejich efektivní uvádění na trh
- 3.3.4 Podpora vzniku (vytvářet podmínky pro vznik, podpora soukromých subjektů, atd.) jedinečných produktů CR ve městě ve vztahu k místním tradicím, přírodním i kulturním atraktivitám, atd.
- 3.3.5 Rozvoj stávajících a podpora vzniku nových a netradičních produktů a akcí pro návštěvníky; podpora rozvoje tematického cestovního ruchu dle marketingových a strategických koncepcí

4 Priorita 4 – Růst atraktivity města pro obyvatele i návštěvníky

Zacílení a základní logika priority

Město Telč je nepopíratelně jedním z turistických klenotů České republiky. Zdejší lokalita UNESCO mu navíc přináší mezinárodní věhlas a přivádí sem řadu zahraničních návštěvníků. Silnou pozici města dokládá i skutečnost, že je mu věnována pozornost v rámci studií a analýz cestovního ruchu realizovaných na úrovni České republiky. V jeho širším okolí tak má zcela výjimečnou pozici, jež svědčí o jeho konkurenceschopnosti, kvalitách a potenciálu.

Na druhou stranu, z údajů, které o návštěvnosti Telče víme, a zejména z krátké doby pobytu turistů ve městě, jsou možná hlavní silné stránky Telče zároveň i bariérou v jejím dalším rozvoji. Jde o to, že Telč je s největší pravděpodobností vnímána monotematicky (přičemž hlavním tématem je zde kultura). A i když se velké množství turistů do Telče vrací, což svědčí o tom, že se její krásy jen tak neokoukají, krátká doba pobytu naznačuje, že turisté (a návštěvníci) zatím neobjevili důvody, respektive dostatečnou nabídku, proč zde setrvat déle. Rostoucí podíl vracejících se turistů také znamená snižující se podíl turistů nových.

Turisté a návštěvníci mají stále větší očekávání, hledají a třídí informace, sledují vstupy a výstupy. S ohledem na analýzy domácího cestovního ruchu je potenciální poptávka markantní, zájem domácích turistů o české destinace se zvyšuje, což představuje mnoho příležitostí i pro město Telč. K tomu je vhodné využít, jak moderní, tak tradiční ověřené nástroje, a zejména se věnovat řízené a efektivní komunikaci.

Ačkoliv je strana poptávky po službách cestovního ruchu v Telči zatím velmi sezónní, nespornou výhodou je značná propojenost infrastruktury cestovního ruchu (určenou návštěvníkům města) s infrastrukturou volnočasovou (určenou obyvatelům města). Další možnou výhodou je také atraktivita města (respektive její nabídky volnočasových aktivit) pro obyvatele okolních obcí. Priorita 4 se tak zaměřuje na rozvoj města v oblasti volnočasových aktivit, sportu a kultury jako významné podmínky pro růst rezidenční atraktivity města.

Priorita 4:

Růst atraktivity města pro obyvatele i návštěvníky

Opatření 4.1: Rozvoj nabídky volnočasových aktivit a sportování

Opatření 4.2: Rozvoj kultury a jejího potenciálu pro cestovní ruch

Opatření 4.3: Rozvoj nabídky a kvality ubytovacích a stravovacích zařízení

Opatření 4.4: Propagace města jako destinace cestovního ruchu

Opatření 4.5: Rozvoj a péče o historické kulturní dědictví města

4.1 Opatření 4.1: Rozvoj nabídky volnočasových aktivit a sportování

Cíl opatření:

Vhodnými nástroji stimulovat rozvoj a diverzifikaci nabídky a vznik infrastruktury pro trávení volného času a sport. Podporovat organizaci a zapojení do sportovních akcí a soutěží s cílem představit Telč i jako destinaci vhodnou pro aktivní využití volného času.

Výchozí situace a její reflexe ve strategii:

Kvalitní a různorodé možnosti trávení volného času a provozování sportovních aktivit jsou jedním z aspektů kvality života všech věkových kategorií obyvatelstva.

V Telči je vhodné podpořit nabídku zejména „indoorových“ sportů a aktivit, jež méně podléhají sezónním vlivům a počasí. Jejich využití je vhodné pro obyvatele města, kteří prostřednictvím účasti ve sportovních spolcích formují svůj společenský život a s ním i vztah ke svému domovskému městu. Sportovní infrastrukturu mohou využívat i návštěvníci, kteří však zároveň musí být o možnostech sportovního a volnočasového vyžití dostatečně informováni.

Vhodně strukturovaná nabídka a dostatečná kvalita infrastruktury jsou jedním z předpokladů eliminace sezónnosti turistického zájmu o město Telč.

Aktivity:

4.1.1 Podpora provozu a aktivit sportovních a zájmových spolků ve městě a podpora rozvoje organizované i neorganizované volnočasové nabídky ve městě (pro obyvatele i návštěvníky, s důrazem na děti a mládež)

4.1.2 Budování a modernizace sportovní a volnočasové infrastruktury ve městě a doprovodné infrastruktury

4.1.3 Modernizace a rozšíření sportovního areálu v ulici Masarykova

4.1.4 Rozvoj cyklo-, in-line, pěších, hippo-, běžeckých a dalších stezek a tras v okolí města a jejich propojení do (nad)regionálních a přeshraničních sítí; podpora budování doprovodné infrastruktury (půjčovny kol, odpočívadla, stojany, atd.)

4.1.5 Podpora projektů na propojení infrastruktury pro aktivní trávení volného času a veřejné hromadné dopravy (cyklobusy, využití železniční dopravy pro rozvoj cykloturistiky, atd.)

4.1.6 Rozvoj volnočasové infrastruktury pro děti a mládež a pro rodiny s dětmi (zejména dětská hřiště)

4.1.7 Podpora investic / podnikatelských záměrů v oblasti budování volnočasové a sportovně-rekreační infrastruktury a vytváření odpovídající nabídky pro obyvatele i návštěvníky města (s důrazem na aktuálně populární a atraktivní sporty – squash, lezecká stěna, in-line dráhy, atd.)

4.1.8 Podpora diverzifikace a organizace vlastních „jednorázových“ volnočasových a sportovně zaměřených akcí ve městě

4.1.9 Propagace nabídky volnočasových a sportovních aktivit směrem k obyvatelům i potenciálním návštěvníkům města

4.1.10 Podpora spolkové činnosti, rozvoje komunitního života ve městě a posilování sounáležitosti občanů s regionem

4.1.11 Inicie a propagace volnočasových a sportovních aktivit pro širokou veřejnost, osvěta aktivního trávení volného času a zdravého životního stylu

4.1.12 Rozvoj potenciálu vhodných příměstských ploch pro aktivní trávení volného času a rekreaci občanů i návštěvníků města (s důrazem na vodní plochy)

4.2 Opatření 4.2: Rozvoj kultury a jejího potenciálu pro cestovní ruch
<i>Cíl opatření:</i>
Podpořit řízený rozvoj nabídky kulturních akcí s cílem zajistit maximálně atraktivní nabídku v oblasti kultury v čase a pro různé cílové skupiny. Podpořit spolupráci s okolními obcemi a reflektovat nové trendy v prezentaci, komunikaci, poskytování informací.
<i>Výchozí situace a její reflexe ve strategii:</i>
Město Telč je vnímáno zejména jako město spojené s kulturními hodnotami. Jeho rozvoj v této oblasti je dlouhodobě řízený a má bohaté výsledky. Město samo je organizátorem, spolu-organizátorem či finančním partnerem mnohých úspěšných kulturních aktivit ve městě. V segmentu však působí i další významní hráči. Budoucí rozvoj města tak může směřovat do lepší vzájemné koordinace akcí a aktivit, stimulaci k (uvážené) diverzifikaci kulturní nabídky a také k využití moderních propagačních, komunikačních a IT technologií (aplikace pro chytré telefony, jednotná informační platforma pro návštěvníky, turisty i obyvatele, elektronické hlasové průvodce, QR kódy atp.). Výborným základem v této oblasti je přehledný a aktuální kalendář akcí na webu města.
<i>Aktivity</i>
4.2.1 Podpora rozvoje a rozmanitosti kulturních a společenských akcí ve městě a podpora institucí, které kulturní a společenskou nabídku vytvářejí
4.2.2 Plánování a koordinace souboru kulturních aktivit za účelem jejich lepší vzájemné provázanosti, diverzifikace nabídky, lepší komunikace a rozložení v čase
4.2.3 Rozvoj kulturních událostí nadregionálního významu se silným atrakčním potenciálem (s důrazem na období mimo hlavní turistickou sezónu)
4.2.4 Budování a rozvoj infrastruktury a materiálního vybavení pro kulturu a spolkovou činnost
4.2.5 Příprava a realizace projektu na vybudování kulturně-společenského (komunitního) centra ve městě
4.2.6 Vznik a rozvoj zázemí pro kulturní akce pro větší počet návštěvníků („kulturní stánek“)
4.2.7 Rozvoj a modernizace Městské knihovny a rozšiřování její nabídky v oblasti kultury
4.2.8 Oživení veřejných prostranství – podpora využívání veřejných prostranství pro kulturní, volnočasové a další aktivity
4.2.9 Podpora rozvoje živé kultury a nezávislé kulturní scény, včetně rozvoje vhodné infrastruktury

4.3 Opatření 4.3: Rozvoj nabídky a kvality ubytovacích a stravovacích zařízení a návazných služeb pro turisty

Cíl opatření:

Podporovat rozvoj a diverzifikaci kvality ubytovacích a stravovacích zařízení, rozvíjet spolupráci s místními podnikateli v oblasti cestovního ruchu, podporovat konkurenceschopnost místních aktérů cestovního ruchu.

Výchozí situace a její reflexe ve strategii:

Ubytovací a stravovací služby jsou jedním ze stavebních kamenů turisticky úspěšné destinace. Turisté a návštěvníci neustále zvyšují své nároky a očekávání. Je proto nutné zajistit dostatečně různorodou nabídku ubytovacích a stravovacích služeb. Ačkoliv je město Telč městem ceněným pro své historické hodnoty, turisté i zde očekávají přítomnost moderních technologií a současných trendů.

Nabídka a kvalita zejména ubytovacích služeb je také spojena s nabídkou volnočasových aktivit ve formě doplňkových služeb (wellness centra, cardio-zóny, masáže, sportovní zařízení atd.). Tato nabídka dosud nebyla v Telči a okolních regionech dostatečně rozvinuta a představuje značný potenciál.

Důležitou úlohou města v tomto opatření je také rozvoj další infrastruktury, jež umožní lepší dostupnost města pro návštěvníky a turisty. Opatření je tak provázáno s opatřením 1.2 (respektive aktivitou 1.2.6). Nicméně v tomto případě jde o napojení na hlavní komunikační trasy a přivedení návštěvníků do města, případně o podporu informovanosti o Telči na informačních portálech pro turisty, cykloturisty, rodiny s dětmi apod.

Aktivity:

- 4.3.1 Podpora investic do zvyšování kvality ubytovacích a stravovacích zařízení
- 4.3.2 Podpora akcí a aktivit orientovaných na gastronomii, vč. jejich propagace
- 4.3.3 Podpora společné prezentace nabídky ubytovacích a stravovacích zařízení
- 4.3.4 Podpora rozvoje doplňkové infrastruktury pro cestovní ruch
- 4.3.5 Realizace projektu revitalizace Panského dvora na společensko-rekreační centrum
- 4.3.6 Podpora rozvoje infrastruktury pro kongresovou turistiku
- 4.3.7 Podpora investic do výstavby zařízení pro wellness a rehabilitaci
- 4.3.8 Podpora rozvoje infrastruktury pro venkovskou turistiku (agroturistiku) a případně dalšího tematického cestovního ruchu (dle přijatých marketingových / strategických koncepcí)

4.4	Opatření 4.4: Propagace města jako destinace cestovního ruchu
<i>Cíl opatření:</i>	
Zvýšit návštěvnost města a prodloužit délku pobytu návštěvníků koncepční a cílenou propagací města	
<i>Výchozí situace a její reflexe ve strategii:</i>	
Město Telč je velmi dobře známým turistickým cílem díky svému zápisu na seznam kulturního dědictví UNESCO. Počet tuzemských i zahraničních návštěvníků města je tak v rámci České republiky nadprůměrný. Převažující doba, kterou návštěvníci stráví ve městě je ale velmi krátká (obvykle se jedná o denní návštěvy bez přenocování). Cílem opatření 4.4 je podpořit návštěvnost města a prodloužit délku pobytu návštěvníků zavedením jednotné, přehledné a cílené propagace města a služeb v něm poskytovaných.	
<i>Aktivity</i>	
4.4.1	Podpora koncepčního přístupu k rozvoji města / regionu jako turistické destinace (marketingové strategie, atd.); definování identity města jako destinace CR a jednotného marketingového stylu
4.4.2	Rozvoj a systematizace pro-aktivního marketingu cestovního ruchu a propagace místních atraktivit a akcí a využívání moderních technologií pro propagaci města / regionu
4.4.3	Rozvoj spolupráce s cestovními kancelářemi a dalšími incomingovými subjekty
4.4.4	Zkvalitňování služeb turistického informačního centra a informačních služeb pro turisty obecně (včetně vícejazyčných mutací)
4.4.5	Tvorba propagačních materiálů a průvodců (včetně tematických průvodců šitých na míru cílovým skupinám) dle definovaných marketingových a strategických koncepcí
4.4.6	Rozvoj navigačního systému pro turisty ve městě a informačních tabulí
4.4.7	Podpora rozvoje lidských zdrojů v cestovním ruchu

<p>4.5 Opatření 4.5: Rozvoj a péče o historické kulturní dědictví města</p>
<p><i>Cíl opatření:</i></p>
<p>Zajistit dobrý stav památek a přístupnost historického kulturního dědictví jako jednoho z hlavních zdrojů atraktivity města pro návštěvníky i jeho obyvatele.</p>
<p><i>Výchozí situace a její reflexe ve strategii:</i></p>
<p>Výjimečnost města Telč z hlediska zachovaných památek a historických budov je významnou atrakcí a potenciálem, na kterém se město dlouhodobě snaží založit svůj rozvoj. Jak již bylo řečeno v úvodu, vytěžení potenciálu cestovního ruchu je důležitým (i když ne jediným) směrem v rozvoji města. Péče o památky a historické dědictví je přitom nezbytným předpokladem pro udržení atraktivity města, která je z velké části založena právě na prezentaci historických památek a budov a zasazení konaných akcí do „kulisy“, které tyto památky vytvářejí.</p>
<p><i>Aktivity:</i></p>
<p>4.5.1 Obnova památek ve městě a jejich prezentace</p> <p>4.5.2 Podpora využívání památek ve městě pro potřeby cestovního ruchu a jejich oživení</p> <p>4.5.3 Rozvoj kulturních akcí využívajících historické kulturní dědictví města</p> <p>4.5.4 Spolupráce s dalšími městy a lokalitami UNESCO v ČR co se týče obnovy historického kulturního dědictví i jejich prezentace jako jedinečného kulturního a historického fenoménu</p>