

STRATEGICKÝ PLÁN ROZVOJE MĚSTA TÝN NAD VLTAVOU NA ROKY 2016–2022



KP projekt s.r.o. 2015



STRATEGICKÝ PLÁN ROZVOJE MĚSTA TÝN NAD VLTAVOU NA ROKY 2016–2022

Verze FINAL

Schváleno Zastupitelstvem města Týn nad Vltavou dne 26.11.2015 usnesením č. 138/2015

Zpracováno pro:

Město Týn nad Vltavou, náměstí Míru 2, 375 01 Týn nad Vltavou 1

Zpracovatel:

KP projekt s.r.o., Riegrova 1756/51, 370 01 Č. Budějovice, IČ: 26064600

Kontaktní osoby:

Ing. Miroslav Kotoun, tel.728 228 039, e-mail: kotoun@kpprojekt.cz

Ing. Miroslava Marchalová, tel.724 949 606, e-mail: marchalova@kpprojekt.cz





OBSAH

OBSAH	3
ÚVODNÍ SLOVO STAROSTY MĚSTA	7
ÚVOD	8
A. ANALYTICKÁ ČÁST	10
ZÁKLADNÍ INFORMACE O MĚSTĚ	11
DEMOGRAFICKÁ ANALÝZA	12
STRUČNĚ Z HISTORIE OSÍDLENÍ	12
VÝVOJ POČTU OBYVATEL.....	12
POHYB OBYVATELSTVA	13
VĚKOVÁ STRUKTURA OBYVATEL.....	14
TRH PRÁCE A PODNIKÁNÍ	15
VZDĚLANOSTNÍ STRUKTURA OBYVATEL	15
EKONOMICKÁ AKTIVITA OBYVATEL	15
TRH PRÁCE.....	16
EKONOMICKÁ ZÁKLADNA A JEJÍ STRUKTURA	18
PLOCHY PRO PODNIKÁNÍ	20
CESTOVNÍ RUCH	21
ZÁKLADNÍ PODMÍNKY A POTENCIÁL CESTOVNÍHO RUCHU	21
VYBAVENOST MĚSTA A OKOLÍ PRO CESTOVNÍ RUCH	21
TURISTICKÁ NABÍDKA A MOŽNOSTI VE MĚSTĚ A OKOLÍ	23
SLUŽBY, ŘÍZENÍ A KOORDINACE ROZVOJE CESTOVNÍHO RUCHU	24
ŽIVOTNÍ PROSTŘEDÍ	27
KVALITA ŽIVOTNÍHO PROSTŘEDÍ A OCHRANA PŘÍRODY	27
ODPADOVÉ HOSPODÁŘSTVÍ.....	28
PROTIPOVODŇOVÁ OCHRANA	29
ŠKOLSTVÍ	30
PŘEDŠKOLNÍ VZDĚLÁVÁNÍ	30
PRIMÁRNÍ VZDĚLÁVÁNÍ	30
SEKUNDÁRNÍ VZDĚLÁVÁNÍ.....	31
OSTATNÍ ŠKOLSKÁ ZAŘÍZENÍ.....	32
KULTURA, SPORT, VOLNÝ ČAS	34
KULTURNÍ VYBAVENOST.....	34





TRADIČNÍ KULTURNÍ UDÁLOSTI VE MĚSTĚ	35
VOLNOČASOVÉ, SPORTOVNÍ A SPOLKOVÉ AKTIVITY	35
BYDLENÍ	37
DOMOVNÍ A BYTOVÝ FOND	37
BYTOVÁ VÝSTAVBA	38
SOCIÁLNÍ OBLAST A ZDRAVOTNICTVÍ	40
SOCIÁLNÍ OBLAST	40
OBLAST ZDRAVOTNICTVÍ	42
BEZPEČNOST A KRIZOVÉ ŘÍZENÍ	43
TECHNICKÁ INFRASTRUKTURA	45
VODOHOSPODÁŘSKÁ INFRASTRUKTURA	45
ENERGETIKA.....	45
DOPRAVA A DOPRAVNÍ INFRASTRUKTURA	47
SWOT ANALÝZY PRO JEDNOTLIVÉ OBLASTI	51
SWOT ANALÝZA PRO OBLAST „PODMÍNKY PRO PODNIKÁNÍ A DOSTUPNOST PRACOVNÍCH MÍST“	51
SWOT ANALÝZA PRO OBLAST „CESTOVNÍ RUCH“	52
SWOT ANALÝZA PRO OBLAST „SOCIÁLNÍ OBLAST A ZDRAVOTNICTVÍ“	54
SWOT ANALÝZA PRO OBLAST „ŽIVOTNÍ PROSTŘEDÍ“	55
SWOT ANALÝZA PRO OBLAST „ROZVOJ PODMÍNEK PRO KVALITU ŽIVOTA (BYDLENÍ, TECHNICKÁ INFRASTRUKTURA, BEZPEČNOST)“	56
SWOT ANALÝZA PRO OBLAST „ROZVOJ PODMÍNEK PRO KVALITU ŽIVOTA (VOLNÝ ČAS, KULTURA, ŠKOLSTVÍ)“	57
SWOT ANALÝZA PRO OBLAST „DOPRAVA“	58
B. NÁVRHOVÁ ČÁST.....	59
VIZE ROZVOJE MĚSTA	60
PRIORITA „PODMÍNKY PRO PODNIKÁNÍ A DOSTUPNOST PRACOVNÍCH MÍST“.....	61
OPATŘENÍ 1.1 PODMÍNKY PRO ROZVOJ PODNIKÁNÍ A TVORBU PRACOVNÍCH PŘÍLEŽITOSTÍ	61
OPATŘENÍ 1.2 ROZVOJ PRŮMYSLVÉ ZÓNY	64
PRIORITA „CESTOVNÍ RUCH“	65
OPATŘENÍ 2.1 MANAGEMENT CESTOVNÍHO RUCHU	65
OPATŘENÍ 2.2 ROZVOJ ATRAKTIVIT A INFRASTRUKTURY CESTOVNÍHO RUCHU.....	67
OPATŘENÍ 2.3 MARKETING CESTOVNÍHO RUCHU, PROPAGACE MĚSTA	73
PRIORITA „SOCIÁLNÍ OBLAST A ZDRAVOTNICTVÍ“	76
OPATŘENÍ 3.1 POBYTOVÉ SLUŽBY PRO SENIORY.....	76
OPATŘENÍ 3.2 ODSTRAŇOVÁNÍ ARCHITEKTONICKÝCH BARIÉR	77





OPATŘENÍ 3.3	PODPORA A ROZVOJ DALŠÍCH SOCIÁLNÍCH A SOUVISEJÍCÍCH SLUŽEB.....	78
OPATŘENÍ 3.4	ZDRAVOTNICTVÍ.....	81
PRIORITA „ŽIVOTNÍ PROSTŘEDÍ“	84
OPATŘENÍ 4.1	SNIŽOVÁNÍ RIZIKA POVODNÍ.....	84
OPATŘENÍ 4.2	PÉČE O ZELEŇ A VEŘEJNÉ PLOCHY.....	84
OPATŘENÍ 4.3	ZKVALITNĚNÍ NAKLÁDÁNÍ S ODPADY	86
OPATŘENÍ 4.4	OBNOVITELNÉ ZDROJE ENERGIE	88
PRIORITA „ROZVOJ PODMÍNEK PRO KVALITU ŽIVOTA (BYDLENÍ, TECHNICKÁ INFRASTRUKTURA, BEZPEČNOST)“	90	
OPATŘENÍ 5.1	BYTOVÁ VÝSTAVBA, REVITALIZACE SÍDLIŠŤ	90
OPATŘENÍ 5.2	ZÁKLADNÍ TECHNICKÁ VYBAVENOST MĚSTA A PŘIDRUŽENÝCH OBCÍ	93
OPATŘENÍ 5.3	BEZPEČNOST OBYVATEL A KRIZOVÉ ŘÍZENÍ.....	99
PRIORITA „ROZVOJ PODMÍNEK PRO KVALITU ŽIVOTA (VOLNÝ ČAS, KULTURA, ŠKOLSTVÍ)“	101	
OPATŘENÍ 6.1	ŠKOLY A ŠKOLSKÁ ZAŘÍZENÍ VE MĚSTĚ.....	101
OPATŘENÍ 6.2	ZÁKLADNÍ ŠKOLA TÝN NAD VLTAVOU, MALÁ STRANA	102
OPATŘENÍ 6.3	ZÁKLADNÍ ŠKOLA TÝN NAD VLTAVOU, HLINECKÁ.....	104
OPATŘENÍ 6.4	ROZVOJ PŘEDŠKOLNÍHO VZDĚLÁVÁNÍ	105
OPATŘENÍ 6.5	REKONSTRUKCE A VYBAVENÍ OBJEKTŮ OBČANSKÉ VYBAVENOSTI, OBJEKTŮ PRO KULTURU, VOLNÝ ČAS A KOMUNITNÍ ŽIVOT 106	
OPATŘENÍ 6.6	STAVEBNÍ OBNOVA A DOSTAVBA VEŘEJNÝCH PROSTRANSTVÍ	109
OPATŘENÍ 6.7	PODPORA POŘÁDÁNÍ KULTURNÍCH A SPORTOVNÍCH AKCÍ, INFORMAČNÍ SYSTÉMY	110
PRIORITA „DOPRAVA“	113
OPATŘENÍ 7.1	VÝSTAVBA A REKONSTRUKCE KOMUNIKACÍ A CHODNÍKŮ.....	113
OPATŘENÍ 7.2	ZKLIDNĚNÍ DOPRAVY A ZVÝŠENÍ BEZPEČNOSTI SILNIČNÍHO PROVOZU	116
OPATŘENÍ 7.3	DOPRAVA V KLIDU.....	118
OPATŘENÍ 7.4	ROZVOJ CYKLISTICKÉ A PĚŠÍ DOPRAVY	120
PRIORITA „PRŮŘEZOVÁ OPATŘENÍ“	124
OPATŘENÍ 8.1	POSILOVÁNÍ KOMUNITNÍ SPOLUPRÁCE A ZVYŠOVÁNÍ KVALITY VEŘEJNÉ SPRÁVY.....	124
OPATŘENÍ 8.2	ROZVOJ VNĚJŠÍCH VZTAHŮ	126
REALIZACE, MONITORING A HODNOCENÍ SPRM.....	127
1	OBSAH.....	130
2	ÚVODNÍ INFORMACE.....	131
3	SEZNAM ANKETNÍCH OTÁZEK	132
4	VYHODNOCENÍ ODPOVĚDÍ.....	133
4.1	ANALÝZA RESPONDENTŮ.....	133





4.1.1	Genderová struktura.....	133
4.1.2	Věková struktura	133
4.1.3	Bydliště respondentů	133
4.2	KDYŽ ZA VÁMI PŘIJEDOU ZNÁMÍ, ČÍM SE JIM VE MĚSTĚ POCHLUBÍTE	134
4.3	CO OSOBNĚ POVAŽUJETE ZA NEJVĚTŠÍ PŘEDNOST MĚSTA, CO SE VÁM NA NĚM LÍBÍ	137
4.4	CO OSOBNĚ POVAŽUJETE ZA NEJVĚTŠÍ NEDOSTATEK MĚSTA, CO SE VÁM NA NĚM NELÍBÍ	138
4.5	CO VE MĚSTĚ NEJVÍCE POSTRÁDÁTE V NÁSLEDUJÍCÍCH OBLASTECH?	140
4.5.1	Co ve městě nejvíce postrádáte v sociální a zdravotní oblasti?.....	141
4.5.2	Co ve městě nejvíce postrádáte v oblasti podmínek pro podnikání a dostupnost práce?	142
4.5.3	Co ve městě nejvíce postrádáte v oblasti cestovního ruchu?.....	144
4.5.4	Co ve městě nejvíce postrádáte v oblasti kvality životního prostředí?	145
4.5.5	Co ve městě nejvíce postrádáte v oblasti kultury?.....	147
4.5.6	Co ve městě nejvíce postrádáte v oblasti sportu a volného času?.....	148
4.5.7	Co ve městě nejvíce postrádáte v oblasti školství a vzdělávání?	150
4.5.8	Co ve městě nejvíce postrádáte v oblasti péče o veřejná prostranství?	151
4.5.9	Co ve městě nejvíce postrádáte v oblasti bezpečnosti?.....	153
4.5.10	Co ve městě nejvíce postrádáte v oblasti kvality komunikací, chodníků a dopravního spojení?	154
4.6	POKUD BYSTE MĚL/A ROZHODNOUT O 5 NEJPŘÍJASNĚJŠÍCH INVESTICÍCH MĚSTA V NÁSLEDUJÍCÍCH LETECH, KTERÉ BY TO BYLY?.....	156
4.7	CO SE VÁM VYBAVÍ, KDYŽ SE ŘEKNE TÝN NAD VLTAVOU?.....	158
4.8	JAKÝM MĚSTEM BY SE PODLE VÁS TÝN NAD VLTAVOU MĚL STÁT V BUDOUCNU?	159





ÚVODNÍ SLOVO STAROSTY MĚSTA

Týn nad Vltavou je město, ve kterém žiji po celý svůj život. Jsem s ním svázán nejen profesně, ale i osobně. Je to místo, kde bydlím a kam se vždy rád vracím z cest. Mám ho rád kvůli jeho atmosféře, starobylosti, malebnosti. Je pro mě spojeno s řekou, vycházkami do okolí i vztahy s přáteli a známými. Je to zkrátka město, na jehož rozvoji mi záleží.

Strategický plán rozvoje města (SPRM) je pro mě zásadní dokument, který koncepčně a dlouhodobě plánuje, jak by se město mělo postupně vylepšovat a zároveň uchovávat to, co je v něm užitečné a funkční. Analyzuje stávající situaci a nabízí řadu možností a projektů, které by se měly v delším časovém horizontu uskutečnit. Překračuje svým rozsahem krátkodobé plány investic i projekty zařazované do rozpočtu města, které se stanovují vždy na rok dopředu.

SPRM vymezuje, co je možné udělat v dlouhodobém výhledu. Je to cílený, řízený a systematizovaný popis rozvoje a směřování města. Dalším důležitým rozvojovým dokumentem je územní plán, který zejména specifikuje, kde je možné plánované investiční projekty realizovat.

Tvorba SPRM není práce jen malé skupiny lidí. Příprava plánu zapojuje aktivně jak politické vedení města a odborníky v jednotlivých tematických oblastech, tak zástupce organizací, firem, spolků i občanů. Účast místní komunity přispívá ke kvalitnější přípravě, k posílení informovanosti veřejnosti nebo ke schopnosti občanů města vzájemně spolupracovat.

Všichni účastníci procesu přípravy SPRM mohli spolupracovat, průběžně vznášet náměty a připomínky. Hlavním cílem tvorby SPRM je totiž hledání široké shody na dalším vývoji města. Výstupem pak je střednědobý až dlouhodobý plán formulující společnou strategickou rozvojovou vizi dalšího směřování města jako celku, která na základě názorové shody všech subjektů podílejících se na přípravě, zpracování a schválení strategického plánu vyjadřuje obecnou reálnou představu budoucího stavu města. Vytyčuje základní směr rozvoje města ve formě cílového stavu, kterého by mělo být dosaženo. K uskutečnění této rozvojové vize strategický plán stanovuje prioritní osy rozvoje, jejich strategické cíle, opatření a dílčí rozvojové aktivity, jejichž realizaci by mělo být sledovaného stavu dosaženo.

Strategický plán rozvoje města je také databází projektů, které je vhodné pro rozvoj města připravovat a realizovat. Projektů, u kterých je dopředu znám záměr, obsah a základní podklady pro jeho další zpracování. Současně lze předpokládat, že takový námět projektu je v souladu s všeobecným veřejným míněním a obsah projektu byl projednán v rámci činnosti pracovních skupin podílejících se na tvorbě SPRM. SPRM slouží také jako podpůrný nástroj při využívání dotačních příležitostí – v případě takového financování je přínosné, když je potřebnost projektu potvrzena v rámci priorit SPRM.

Přestože jsme dokončili Strategický plán rozvoje města na konci roku 2015, celý proces bude i nadále pokračovat. Se SPRM je potřeba pravidelně a systémově pracovat: aktualizovat, vyhodnocovat, provést případné změny v reakci na nové skutečnosti, výzvy a problémy. Za tímto účelem dokument ve svém závěru navrhuje systém řízení a vyhodnocování SPRM. Plán by měl být pružný – reagovat na změny ve společnosti a na potřeby města, bude se v čase neustále vyvíjet.

Rád bych poděkoval všem, kteří se podíleli na přípravě SPRM. Zejména členům pracovních skupin a řídicí skupiny, zpracovateli (firma KP projet s.r.o.) a všem občanům, kteří se do formulace strategického plánu aktivně zapojili.

Chtěl bych rovněž vyzvat občany, aby se i nadále obraceli na vedení města a úřad se svými podněty, požadavky a nápady, které mohou přispět k dalšímu rozvoji města.

Mgr. Milan Šnorek

starosta města





ÚVOD

Strategický plán rozvoje města Týn nad Vltavou (SPRM) představuje souhrnný rozvojový program města, jehož účel a obsah vychází ze zákona č. 128/2000 Sb., o obcích. Cílem plánu je určit **hlavní priority a potřeby města ve vybraných oblastech**, způsob jejich dosažení a určení zdrojů, ze kterých by mělo být zajištěno jejich financování. **Jedná se o plán střednědobý, přičemž plánovací období je rámcově vymezeno roky 2016–2022.**

Města a obce připravují strategické rozvojové plány proto, aby byly identifikovány a ve strategii ukotveny **dlouhodobé koncepční cíle**. V reakci na cíle potom vznikají (či jsou již přímo ve strategii zaneseny) **konkrétní projektové záměry, investice a další aktivity**, které tvoří realizační část plánu. Samotná realizace SPRM by pak měla zajistit koncepční přípravu a realizaci aktivit a projektů, které se budou navzájem **synergicky podporovat**. Důležité je, aby byly reflektovány **principy udržitelného rozvoje** a cíle pokrývaly sociální, ekonomické i environmentální zájmy rozvoje města.

Systémové plánování rozvoje spravovaného území patří mezi klíčové prvky řízení moderních měst a obcí. Protože Týn nad Vltavou chce být moderním městem, kde jsou zodpovědným způsobem pojmenovávány potřeby, určovány prioritní směry rozvoje a identifikovány nástroje pro jejich naplnění, **probíhá na úrovni města dlouhodobě koncepční plánování rozvoje**. Jeho výsledkem jsou **sektorové koncepce a strategie** (např. Komunitní plán rozvoje sociálních služeb, Strategie protidrogové politiky, plán odpadového hospodářství apod.) a také **zastřešující dokument, kterým je právě Strategický plán rozvoje města**.

Nový SPRM se stane mimo jiné **podkladem pro rozhodování orgánů města v rozvojových záležitostech** nebo nástrojem koordinace spolupráce s našimi přidruženými obcemi nebo dalšími obcemi v regionu. Mimo to strategický plán může významně **pomoci při získávání finančních prostředků z vnějších (dotačních) zdrojů**.

SPRM byl připravován v úzké spolupráci zástupců podnikatelského a neziskového sektoru, zástupců odborné veřejnosti, města a jeho městského úřadu a dalších institucí. **Práce na SPRM probíhala na úrovni 7 tematických pracovních skupin:**

- SOCIÁLNÍ OBLAST A ZDRAVOTNICTVÍ,
- PODMÍNKY PRO PODNIKÁNÍ A DOSTUPNOST PRACOVNÍCH MÍST,
- CESTOVNÍ RUCH,
- KVALITA ŽIVOTNÍHO PROSTŘEDÍ,
- ROZVOJ PODMÍNEK PRO KVALITU ŽIVOTA - VOLNÝ ČAS, KULTURA, ŠKOLSTVÍ,
- ROZVOJ PODMÍNEK PRO KVALITU ŽIVOTA - BYDLENÍ, TECHNICKÁ INFRASTRUKTURA, BEZPEČNOST,
- DOPRAVNÍ INFRASTRUKTURA.

Zpracování bylo dále koordinováno na úrovni ustanovené **Řídící skupiny**, do jejíž kompetence dále patřila příprava anketního šetření mezi obyvateli města a také **tvorba strategické rozvojové vize města** a definice problémových okruhů (tedy vymezení tematických oblastí pro pracovní skupiny).

SPRM Týn nad Vltavou vznikl v postupných krocích, které na sebe navazovaly svými dílčími výstupy. V první fázi bylo provedeno **anketní šetření mezi obyvateli a byly definovány problémové okruhy**, pro něž byly následně ustanoveny uvedené pracovní skupiny. Každá pracovní skupina následně definovala témata, kterými je potřeba se v dané oblasti zabývat. Podkladem jim byly mimo jiné výstupy plnění předešlého SPRM, výsledky anketního šetření, sociální, ekonomická a demografická analýza města připravená externím zpracovatelem SPRM, další koncepční či analytické dokumenty a také **strategická rozvojová vize vytvořená na úrovni Řídící skupiny**.

Výstupem činnosti pracovních skupin pak jsou zejména definovaná **opatření a konkrétní aktivity, které by v návrhovém období 2016–2022 měly přispět k plnění obsahu SPRM**. Návrhová část je členěna do **7 prioritních oblastí**, jejichž tematické vymezení se kryje se zaměřením pracovních skupin. Priority jsou dále členěny do několika **opatření**. Opatření





pak obsahují **dílčí aktivity**, které mají, tam, kde je to možné, určeny své zodpovědné garanty i spolupracující subjekty, termíny a jsou jim případně přiřazeny očekávané náklady. Každá aktivita je rovněž zhodnocena z hlediska svého stavu (aktivita přecházející z předešlého SPRM či aktivita nová). Závěrečná část SPRM se věnuje způsobu monitorování a hodnocení plnění SPRM.

Strategický plán rozvoje města Týn nad Vltavou na období let 2016–2022 byl projednáván s veřejností. Byla uspořádána celkem **2 veřejná projednání**, kde byly aktuální informace o jeho tvorbě představeny veřejnosti s možností dotazů, vznášení námětů a připomínek k jeho obsahu a zaměření. Konečný návrh SPRM byl projednán a schválen Zastupitelstvem města Týn nad Vltavou dne 26.11.2015 (usnesením č. 138/2015).





A. ANALYTICKÁ ČÁST





ZÁKLADNÍ INFORMACE O MĚSTĚ

Město Týn nad Vltavou leží v severní části okresu České Budějovice, sousedí s okresy Písek a Tábor. Město se nachází cca 30 km severně od krajského města Českých Budějovic a cca 125 km jižně od hlavního města Prahy. Týn nad Vltavou leží v nadmořské výšce 362 m n.m.

K městu Týn nad Vltavou náleží **dalších 7 tzv. místních / obecních částí**: Hněvkovice na levém břehu Vltavy, Koloděje nad Lužnicí, Malá Strana (je součástí intravilánu města), Netěchovice, Nuzice, Předčice a Vesce. K městu dále náleží 2 „základní sídelní jednotky“, které jsou součástí města – Jarošovice a Břehy. Od roku 2003 je město Týn nad Vltavou obcí III. typu (**obcí s rozšířenou působností – ORP**). Do správního obvodu ORP patří následující obce: Bečice, Čenkov u Bechyně, Dobšice, Dolní Bukovsko, Dražič, Hartmanice, Horní Kněžeklady, Hosty, Chrástřany, Modrá Hůrka, Temelín, Všemyslice a Žimutice. Týn nad Vltavou je jediným městem v území ORP, Dolní Bukovsko pak je městysem.

Ve městě Týn nad Vltavou žije mírně přes 8 tis. obyvatel. Hustota osídlení cca 189 obyvatel / km² je několikanásobně vyšší, než je hustota osídlení celého Jihočeského kraje.

Město zaujímá rozlohu více než 43 km² (4.303 hektarů). Území města Týn nad Vltavou je dlouhodobě tvořeno 6 katastrálními územími. **Cca 55 % území je využíváno jako zemědělská (převážně orná) půda** (v celém ORP Týn nad Vltavou je to cca 61 % z celkové výměry). Podrobnější údaje o struktuře využití půdy jsou patrné v následující tabulce.

Tabulka 1 Vývoj struktury půdy (územní charakteristiky) ve správním území města Týn nad Vltavou

	2001	2002	2003	2004	2005	2006	2007	2008	2009	2010	2011	2012	2013
Celková výměra (ha)	4 302,84	4 302,85	4 302,85	4 302,85	4 302,85	4 302,78	4 302,78	4 302,62	4 302,62	4 302,74	4 302,00	4 302,04	4 302,04
z toho (v ha)													
zemědělská půda	2 366,49	2 365,95	2 364,55	2 363,87	2 363,72	2 363,51	2 363,37	2 362,75	2 361,99	2 362,25	2 372,88	2 372,71	2 372,15
z toho:													
orná půda	1 927,32	1 926,90	1 925,38	1 924,79	1 924,14	1 923,84	1 923,37	1 922,93	1 922,67	1 922,40	1 924,37	1 924,24	1 923,09
zahrady	101,04	100,97	101,14	101,55	103,25	103,34	103,74	104,04	104,09	104,76	104,81	104,73	104,58
sady	1,62	1,62	1,62	1,62	1,62	1,62	1,62	1,62	1,62	1,62	1,62	1,62	1,62
chmelnice	-	-	-	-	-	-	-	-	-	-	-	-	-
vinice	-	-	-	-	-	-	-	-	-	-	-	-	-
trv. travní porosty	-	-	-	-	-	-	334,65	334,16	333,61	333,47	342,08	342,12	342,87
lesní půda	1 208,80	1 210,13	1 210,13	1 210,56	1 210,56	1 210,56	1 210,51	1 210,49	1 210,50	1 210,51	1 210,02	1 210,02	1 210,37
vodní plochy	134,40	133,06	133,06	133,05	133,04	133,04	133,04	133,04	132,95	132,96	132,94	132,94	132,94
zastavěné plochy	103,71	104,13	104,12	103,27	103,55	103,78	103,61	103,06	102,74	102,47	99,58	99,64	99,67
ostatní plochy	489,44	489,58	491,00	492,10	491,98	491,89	492,24	493,27	494,43	494,55	486,58	486,74	486,91

Zdroj: ČSÚ

V Týně nad Vltavou a přidružených obcích je celkem 1.750 budov a 2.211 budov s číslem popisným. 1.552 budov jsou bytové budovy a 95 budov slouží pro krátkodobé ubytování (bez chat). Ve městě je evidováno 2.223 adres. V Týně nad Vltavou se nachází dvě **ložiska cihlářské hlíny** (další jsou pak v Dolním Bukovsku). Dále se na území mikroregionu vyskytuje **ložisko krystalického grafitu** Koloděje nad Lužnicí – Hosty. **Značnou úlohu na utváření krajiny mají dva významné vodní toky – Vltava a Lužnice**, vytvářející v jinak mírně zvlněné krajině výrazně zahloubená až kaňonovitá koryta se strmými zalesněnými břehy. Větší část oblasti Týna nad Vltavou náleží k povodí Vltavy a východní část oblasti patří do povodí Lužnice. **V dlouhodobém plánu je splavnění Vltavy** pro lodní (rekreační) dopravu a zbudování infrastruktury pro vodní dopravu na Vltavě. Asi 4 km jihovýchodně od Týna nad Vltavou se nachází víceúčelové vodní dílo s vodní elektrárnou - **Hněvkovická přehrada**, která byla postavena v souvislosti s výstavbou Jaderné elektrárny Temelín. Na Vltavě cca 5 km západně od Týna nad Vltavou pak bylo vybudováno **vodní dílo Kořensko**.





DEMOGRAFICKÁ ANALÝZA

Stručně z historie osídlení

Týn nad Vltavou je jedním z nejstarších sídel na jihu Čech. Počátky Týna nad Vltavou se datují již do první poloviny XI. století, kdy bylo území v majetku pražského biskupství. K roku 1229 se vztahuje první písemná zpráva o městě, která mimo jiné zmiňuje dřevěný most, tehdy jediný na úseku Vltavy mezi Českými Budějovicemi a Prahou. Vliv na rozvoj města a celého Vltavotýnska měl následně i rozvoj dopravy soli po tzv. „Zlaté stezce“ v 16. století.

Počet obyvatel postupně rostl a v roce 1839 mělo město již 3.351 obyvatel. V roce 1854 zde žilo již 4.297 obyvatel. Poté následoval hospodářský útlum a také pokles obyvatel (v roce 1910 zde žilo jen 2.792 obyvatel). **V roce 1976 byly k Týnu nad Vltavou přičleněny spádové obce** Břehy, Hněvkovice (levý břeh), Předčice, Netěchovice, Nuzice a Koloděje nad Lužnicí, čímž vzrostl počet obyvatel na 5.271. Velký pohyb obyvatelstva zaznamenal i rok 1980, kdy se začala stavět **Jaderná elektrárna Temelín**. Lidé z celé republiky se začali stěhovat ve velkém počtu za práci právě na Vltavotýnsko. Novodobý vývoj počtu obyvatel je pak zaznamenán v následující kapitole.

Vývoj počtu obyvatel

Vývoj počtu obyvatel v Týně nad Vltavou v letech 1971-2014 zobrazuje následující tabulka. V letech 1971–2000 docházelo téměř pravidelně k meziročnímu nárůstu počtu obyvatel, což mimo jiné souviselo i s výstavbou Jaderné elektrárny Temelín (příliv mladých rodin). Po krátkodobém poklesu v letech 2001–2002, došlo k opětovnému nastartování pozitivního vývojového trendu, který vyvrcholil v roce 2009, kdy ve městě žilo celkem 8.528 obyvatel. **Od roku 2010 dochází k pozvolnému poklesu počtu obyvatel.**

V roce 2014 dosáhl počet obyvatel města hodnoty z roku 1998. Důvody spíše pozvolného úbytku, se kterým se potýká řada podobných nebo i větších měst v kraji a ČR, souvisejí mimo jiné i s projevem **suburbanizace** (stěhování obyvatel z měst do jejich zázemí / okolních obcí – např. Dříteň, Neznašov – při současném využívání infrastruktury města – dojíždka do zaměstnání, do škol, za nákupy, zábavou a službami). **Na úrovni celého ORP počet obyvatel v posledních letech víceméně stagnuje** (od roku 2006 se pohybuje těsně nad hranicí 14 tis. obyvatel, nárůst byl zaznamenán v první polovině dekády: 2001: 13.524, 2002: 13.688, 2003: 13.793, 2004: 13.798, 2005: 13.928, 2006: 14.045).

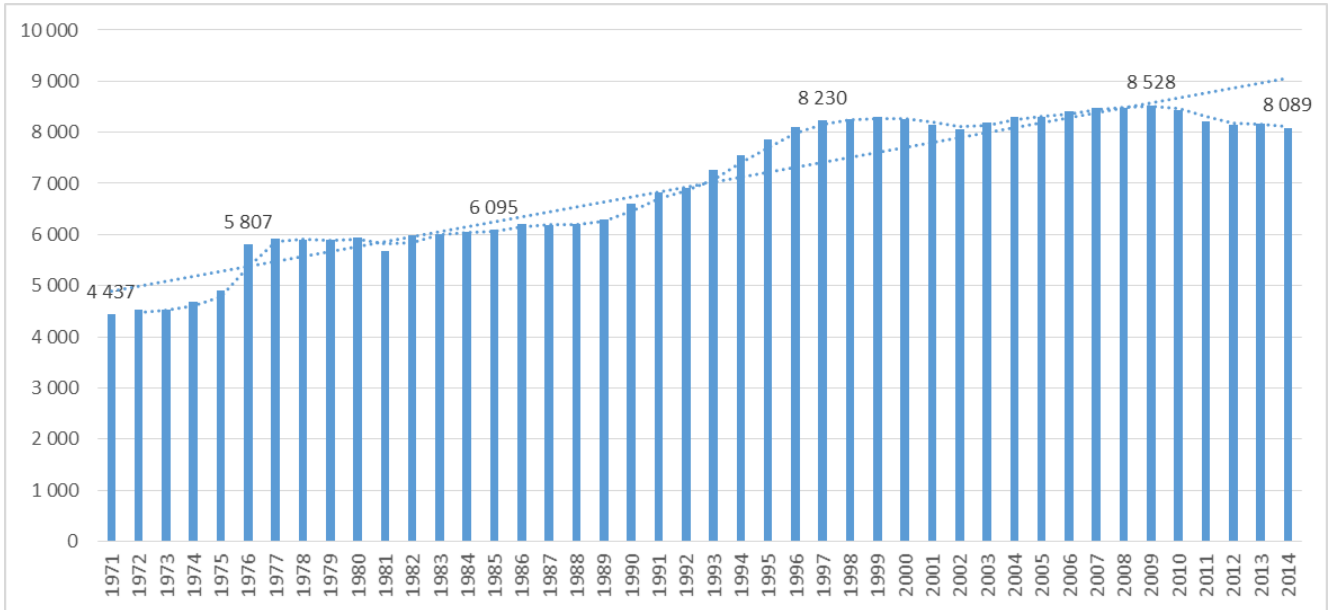
Tabulka 2 Dlouhodobý vývoj počtu obyvatel v Týně nad Vltavou (stavy obyvatel v jednotlivých letech k 1. 1.)

1971	1972	1973	1974	1975	1976	1977	1978	1979	1980	1981	1982	1983	1984	1985	1986	1987	1988
4 437	4 520	4 539	4 684	4 904	5 807	5 912	5 889	5 890	5 940	5 683	5 993	6 018	6 052	6 095	6 214	6 189	6 199
1989	1990	1991	1992	1993	1994	1995	1996	1997	1998	1999	2000	2001	2002	2003	2004	2005	2006
6 304	6 597	6 813	6 909	7 260	7 545	7 862	8 098	8 230	8 253	8 290	8 267	8 150	8 061	8 197	8 296	8 309	8 420
2007	2008	2009	2010	2011	2012	2013	2014										
8 484	8 483	8 528	8 424	8 217	8 150	8 158	8 089										

Zdroj: ČSÚ

Následující obrázek pak dokladuje vývoj počtu obyvatel v grafickém znázornění. Je na něm dobře vidět nárůst počtu obyvatel v 70., 80. a 90. letech minulého století a následný spíše jen mírný přírůstek absolutního počtu lidí zakončený trendem **úbytku obyvatel platným pro celou první polovinu druhé dekády 21. století.**



**Graf 1 Grafické znázornění dlouhodobého vývoje počtu obyvatel v Týně nad Vltavou (stavy k 1. 1.)**

Zdroj: ČSÚ a vlastní zpracování

Pohyb obyvatelstva

Výše nastíněný trend suburbanizace se mimo jiné projevuje i **zápornou hodnotou migračního salda zaznamenanou v posledních letech**. Pozitivním zjištěním pro budoucí vývoj je fakt, že kromě roku 2009 se v posledních cca 40 letech ve správním území města každý rok rodí více osob, než je počet zemřelých. Saldo celkového přírůstku obyvatel Týna nad Vltavou je (a bylo tomu tak i v minulosti) do negativních hodnot posouváno především díky **záporné hodnotě migračního přírůstku** (to neplatí na úrovni ORP, kde v letech 2009-2011 bylo dosaženo také negativních sald přirozeného přírůstku).

Tabulka 3 Dlouhodobý vývoj pohybu obyvatel v Týně nad Vltavou

Rok	Narození	Zemřelí	Přistěhovalí	Vystěhovalí	Přírůstek přirozený	Přírůstek migrační	Přírůstek celkový	Rok	Narození	Zemřelí	Přistěhovalí	Vystěhovalí	Přírůstek přirozený	Přírůstek migrační	Přírůstek celkový
1971	59	52	227	151	7	76	83	1994	109	58	420	154	51	266	317
1972	62	49	154	148	13	6	19	1995	112	68	351	159	44	192	236
1973	88	51	219	111	37	108	145	1996	117	59	242	168	58	74	132
1974	97	52	310	135	45	175	220	1997	95	66	192	198	29	-6	23
1975	81	59	163	161	22	2	24	1998	94	62	191	186	32	5	37
1976	121	67	249	198	54	51	105	1999	90	58	95	150	32	-55	-23
1977	113	86	129	179	27	-50	-23	2000	81	62	145	185	19	-40	-21
1978	87	76	167	177	11	-10	1	2001	97	66	201	321	31	-120	-89
1979	100	57	170	163	43	7	50	2002	106	46	323	247	60	76	136
1980	86	50	139	193	36	-54	-18	2003	93	58	296	232	35	64	99
1981	87	75	458	160	12	298	310	2004	87	67	248	255	20	-7	13
1982	97	73	166	165	24	1	25	2005	96	68	275	192	28	83	111
1983	76	70	197	169	6	28	34	2006	101	70	241	208	31	33	64
1984	79	74	194	156	5	38	43	2007	104	62	224	267	42	-43	-1
1985	96	50	265	192	46	73	119	2008	100	78	221	198	22	23	45
1986	93	82	175	211	11	-36	-25	2009	83	89	134	232	-6	-98	-104
1987	80	68	145	147	12	-2	10	2010	91	89	158	240	2	-82	-80
1988	93	77	285	196	16	89	105	2011	91	65	159	252	26	-93	-67





1990	116	71	462	227	45	235	280	2012	95	66	158	179	29	-21	8
1991	112	60	297	253	52	44	96	2013	78	64	148	231	14	-83	-69
1992	121	67	481	184	54	297	351	2014	72	63	146	191	9	-45	-36
1993	126	58	363	146	68	217	285								

Zdroj: ČSÚ

Věková struktura obyvatel

Z genderového hlediska je v Týně nad Vltavou dlouhodobě mírně vyšší podíl žen než mužů. Rozdíl je však zanedbatelný. Z hlediska věkové struktury dochází, stejně jako na krajské nebo celorepublikové úrovni k postupnému **navyšování podílu nejstarší generace**, a to na úkor generace nejmladší do 14 let věku. Tento proces je doprovázen rovněž **prodlužující se délkou života** (viz narůstající hodnota ukazatele indexu stáří), čímž **dochází k celkovému stárnutí populace** ve městě. Je evidentní, že tento vývoj rovněž generuje růst požadavků na řešení potřeb seniorů. **V celokrajském srovnání však je obyvatelstvo ve městě Týn nad Vltavou mladší.** Hodnota indexu stáří (vyjadřuje obyvatel ve věku 65 a více let k počtu obyvatel ve věku 0–14 let vyjádřený v procentech) na krajské úrovni přesáhla hodnotu 100 již v roce 2007 a dále roste (2013: hodnota indexu stáří byla 116). **Za mladší lze obyvatelstvo města považovat i v porovnání s hodnotou indexu stáří na úrovni ORP**, kde již v roce 2013 byla dosažena hodnota 101,9.

Tabulka 4 Dlouhodobý vývoj věkové struktury obyvatel v Týně nad Vltavou (stav vždy k 31. 12.)

Rok	Počet obyvatel	v tom ve věku			Index stáří	Rok	Počet obyvatel	v tom ve věku			Index stáří
		0 až 14 let	15 až 64 let	65 a více let				0 až 14 let	15 až 64 let	65 a více let	
1991	6 909	1 628	4 554	727	.	2003	8 296	1 697	5 716	883	.
1992	7 260	1 717	4 807	736	.	2004	8 309	1 666	5 767	876	.
1993	7 545	1 793	4 998	754	.	2005	8 420	1 628	5 889	903	.
1994	7 862	1 840	5 244	778	.	2006	8 484	1 600	5 967	917	.
1995	8 098	1 888	5 419	791	.	2007	8 483	1 540	6 005	938	.
1996	8 230	1 927	5 495	808	.	2008	8 528	1 484	6 086	958	.
1997	8 253	1 902	5 522	829	.	2009	8 424	1 419	6 025	980	69,1
1998	8 290	1 895	5 547	848	.	2010	8 344	1 364	5 978	1 002	73,5
1999	8 267	1 842	5 566	859	.	2011	8 150	1 283	5 822	1 045	81,4
2000	8 246	1 795	5 576	875	.	2012	8 158	1 294	5 767	1 097	84,8
2001	8 061	1 720	5 484	857	.	2013	8 089	1 254	5 679	1 156	92,2
2002	8 197	1 726	5 596	875	.	2014	8 053	1 235	5 625	1 193	96,6

Zdroj: ČSÚ

Na úrovni celého ORP lze sledovat obdobný vývoj věkové struktury obyvatel. **Dochází tedy k nárůstu podílu obyvatel ve věku 65 a více let na úkor nejmladší generace a na úkor podílu obyvatel v produktivním věku.**

Tabulka 5 Vývoj věkové struktury obyvatel v SO ORP Týně nad Vltavou

	2006	2007	2008	2009	2010	2011	2012	2013	2014
Počet obyvatel	14 045	14 087	14 167	14 114	14 093	14 030	14 112	14 104	14 096
Podíl obyvatel ve věku 0-14 let na celk. počtu obyvatel (%)	17,2	16,7	16,1	15,8	15,5	15,2	15,5	15,3	15,2
Podíl obyvatel ve věku 65 let a více na celk. počtu obyvatel (%)	13,1	13,2	13,4	13,6	13,8	14,3	14,9	15,5	16,1
Průměrný věk	38,2	38,4	38,8	39,1	39,3	39,8	40,0	40,4	40,7
Počet obyvatel ve věku 15- 64 let	9 790	9 871	9 991	9 972	9 955	9 882	9 828	9 760	9 681

Zdroj: ČSÚ





TRH PRÁCE A PODNIKÁNÍ

Vzdělanostní struktura obyvatel

Jednou ze základních charakteristik trhu práce v místních podmínkách je struktura vzdělanosti obyvatel, resp. nejvyšší dosažené vzdělání dostupné pracovní síly. Údaje o vzdělanostní struktuře obyvatel na úrovni města jsou dostupné z dat SLDB prováděných ČSÚ. Následující tabulka shrnuje údaje pocházející ze SLDB z let 2001 a 2011 a přináší rovněž srovnání s hodnotami zaznamenanými na krajské úrovni. Z dat plyne, že ve městě podobně jako na krajské úrovni mírně poklesl počet obyvatel ze základním (popř. neukončeným) vzděláním a také osob v kategorii „vyučení a střední odborné vzdělání bez maturity“. **Celkově roste jak ve městě, tak v Jihočeském kraji podíl osob s vyšším stupněm dosaženého vzdělání.** Podíl osob s dosaženým úplným středním vzděláním zůstává v Týně nad Vltavou v roce 2011 obdobný jako v roce 2001, na krajské úrovni však narostl o cca 2,5 % a krajská hodnota se tak dostala do podobné úrovně jako hodnota vykazovaná za město. Podíl osob s dosaženým úplným středním za celé území ORP Týn nad Vltavou je o více než 2 % nižší než v samotném městě. **Pozitivním trendem je nárůst podílu osob s dosaženým vysokoškolským vzděláním.** Tento vývoj lze v obdobném tempu sledovat jak v celokrajském měřítku, tak na úrovni města Týn nad Vltavou.

Tabulka 6 Nejvyšší ukončené vzdělání obyvatel města Týn nad Vltavou starších 15 let (2001 a 2011)

2001	Jihočeský kraj		Město Týn nad Vltavou		2011	Jihočeský kraj		ORP Týn nad Vltavou		Město Týn nad Vltavou	
	Abs.	v %	Abs.	v %		Abs.	v %	Abs.	v %	Abs.	v %
Obyvatelstvo 15leté a starší	521 436	100%	6 395	100,0%	Obyvatelstvo 15leté a starší	537 217	100%	11 540	100%	6 758	100,0%
bez vzdělání	1 990	0,4%	6	0,1%	bez vzdělání	2 489	0,5%	35	0,3%	14	0,2%
základní vč. neukončeného	122 772	23,5%	1 322	20,7%	základní vč. neukončeného	97 859	18,2%	2 255	19,5%	1 222	18,1%
vyučení a stř. odborné bez mat.	201 825	38,7%	2 593	40,5%	vyučení a stř. odborné bez mat.	187 621	34,9%	4 500	39,0%	2 442	36,1%
úplné střední s maturitou	131 029	25,1%	1 741	27,2%	úplné střední s maturitou	147 633	27,5%	2 970	25,7%	1 887	27,9%
vyšší odborné a nástavbové	17 225	3,3%	218	3,4%	vyšší odborné a nástavbové	22 057	4,1%	454	3,9%	293	4,3%
vysokoškolské	40 468	7,8%	450	7,0%	vysokoškolské	58 268	10,8%	977	8,5%	698	10,3%
nezjištěné vzdělání	6 127	1,2%	65	1,0%	nezjištěné vzdělání	21 290	4,0%	349	3,0%	202	3,0%

Zdroj: ČSÚ, SLDB

Ekonomická aktivita obyvatel

Ekonomická aktivita obyvatel města Týn nad Vltavou vykazuje obdobné hodnoty a vývoj jako na celokrajské úrovni, v roce 2011 pak na úrovni ORP. Míra ekonomické aktivity v kraji dlouhodobě postupně mírně klesá. Mírně klesá podíl ekonomicky aktivních osob, o něco více pak podíl ekonomicky neaktivních. **Naopak roste podíl pracujících důchodců.** Při pohledu na dlouhodobější vývoj však lze zjistit, že demografické změny ve věkové struktuře ve prospěch vyšších (resp. nejvyšších) věkových kategorií se promítají do rostoucího počtu ekonomicky neaktivních, především důchodců, zatímco počet ekonomicky aktivních kolísá.

Pro pracovní trh na krajské, ale i městské úrovni platí, že výrazným trendem je **pokles ekonomické aktivity u nejmladších věkových kategorií** (z důvodu prodlužující se přípravy na povolání) a **nárůst ekonomické aktivity osob ve věku 55–64 let** (vlivem prodlužování věku pro odchod do důchodu).





Tabulka 7 Obyvatelstvo podle ekonomické aktivity (2001 x 2011)

		Město Týn nad Vltavou		Jihočeský kraj		ORP Týn nad Vltavou	
		2001	2011	2001	2011	2011	
Ekonomicky aktivní celkem		4204	4 113	320 546	307 130	6 851	
v tom	zaměstnaní	3943	3 809	300 237	280 844	6 322	
	z toho	pracuj. důchodci	118	169	10 325	12 927	280
		ženy na mat. dov.	70	70	4 970	5 854	116
	nezaměstnaní	261	304	20 309	26 286	529	
Ekonomicky neaktivní celkem		3 890	3 649	300 155	294 587	6 328	
z toho	nepracuj. důchodci	1 351	1 454	134 542	142 858	2 764	
	žáci, studenti, učni	1 651	1 411	110 656	90 905	2 258	
Osoby s nezjišť. ekonom. aktivitou		49	259	4 566	26 619	445	

Zdroj: ČSÚ, SLDB

Trh práce

Tabulka níže dokladuje dlouhodobý vývoj struktury uchazečů o zaměstnání na trhu práce ve městě Týn nad Vltavou. Z tabulky je patrné, že město vykazuje v této oblasti hodnoty srovnatelné s údaji na úrovni celého ORP Týn nad Vltavou i celého Jihočeského kraje. Z hlediska míry nezaměstnanosti / podílu nezaměstnaných osob se dlouhodobě jedná dokonce o nižší než celokrajské průměrné hodnoty.

Tabulka 8 Struktura uchazečů o zaměstnání a míra nezaměstnanosti 2005-2014

	2005	2006	2007	2008	2009	2010	2011	2012	2013	2014	06/2015
Uchazeči o zaměstnání	270	266	187	197	353	332	326	.	.	355	233
Uchazeči se zdravotním postižením	55	64	52	49	74	82	72	.	.	72	
Uchazeči o zaměstnání dosažitelní	.	241	164	183	332	301	293	.	.	324	
Míra nezaměstnanosti (%) - město	5,66	5,73	3,90	4,35	7,90	7,16	6,97	.	.	.	
Míra nezaměstnanosti (%) - ORP	5,97	5,63	4,18	4,77	7,88	7,75	7,41				
Míra nezaměstnanosti (%) – Jihočeský kraj	6,69	5,68	4,47	4,83	7,78	8,50	7,53	8,36			
Podíl nezaměstnaných osob (%) – město	5,71	4,1
Podíl nezaměstnaných osob (%) – ORP	5,70	4,4
Podíl nezaměstnaných osob (%) – Jihočeský kraj	4,92	4,19	3,35	3,65	5,92	6,39	5,81	6,37	7,10	6,20	4,6

Zdroj: ČSÚ

Výše popsané údaje svědčí o poměrně solidní nabídce pracovního uplatnění pro místní obyvatele včetně obyvatel přidružených a spádových obcí. **Problémem z pohledu řady zaměstnavatelů (především větších průmyslově - strojírensky orientovaných forem) je však struktura dosažitelné pracovní síly.** Je trvale zaznamenáván nedostatek kvalitních absolventů učňovských oborů / osob s technickým vzděláním. Nejen v Týně nad Vltavou, ale v rámci celého kraje převažuje příklon ke studiu humanitních / maturitních oborů a prohlubování nezájmu o studium učňovských / technických oborů. **Na místním trhu práce tak vznikají disproporce,** které se projevují v krajních případech i tím, že místní firmy jsou nuceny omezovat svou výrobu z důvodů omezené personální kapacity.

Vliv na tuto skutečnost má také dlouhodobý vývoj ve společnosti. Stále přetrvávají **předsudky o studiu učňovských / technických oborů mezi rodiči,** kteří významně ovlivňují rozhodování svých dětí o studiu a budoucím pracovním uplatnění. Je proto potřeba hledat cesty, jak změnit tento vývoj a vyrovnávat na trhu práce vznikající nerovnováhu (**důležitá je v tomto ohledu zejména spolupráce mezi školami a podnikateli v rovině praktické výuky**). Zejména z těchto důvodů se místní základní a střední školy snaží posilovat svou vybavenost pro zajištění praktické výuky. **Praktická výuka**





je zavedena na všech vltavotýnských školách, k dispozici jsou i specializované programy pro výuku technických dovedností na počítačích. I díky realizaci projektů podpořených z evropských zdrojů byly místní ZŠ vybaveny zázemím pro praktickou výuku (např. chemická laboratoř a IT vybavené pracoviště, dovybavení dílen ad.). Probíhají také snahy o rozvoj spolupráce mezi základními a středními školami (např. SOŠ a SOU Hněvkovice). Ve struktuře vyučovaných oborů na SOŠ a SOU Hněvkovice z pohledu zástupců řady místních firem nejsou k dispozici místním trhům práce požadované učební obory. Na druhé straně je však potřeba konstatovat, že **reálně není dostatečný zájem o jejich studium ze strany dětí a především jejich rodičů.**

Z hlediska rozvoje trhu práce je rovněž důležité zabývat se **aktivní prezentací nabídky pracovních příležitostí** (tzn. prezentovat nabídku volných / žádaných pozic) a motivovat jak místní, tak okolní dostupnou pracovní sílu k práci ve městě / regionu. Za tímto účelem byl v minulosti vytvořen katalog firem. Nebyla však zrealizována online verze katalogu, která by zajistila aktuální nabídku informací, resp. není k dispozici nabídka volných pracovních příležitostí na webových stránkách města (na internetových stránkách města se však nachází přehled podnikatelských subjektů působících ve městě členěný dle kategorií zaměření). **Město Týn nad Vltavou je z hlediska pracovního trhu spádovou oblastí pro přidružené obce i řadu dalších obcí v okolí.** Stejně tak pro řadu místních obyvatel tvoří významný cíl z hlediska dojížděky za prací nedaleká JE TE a cca 35 km vzdálené krajské město. Krajské město je pak pro Týn nad Vltavou významné i z hlediska dojížděky za středoškolským a vysokoškolským vzděláváním. Následující tabulka informuje o vyjížděci a dojížděci za prací a vzděláním z pohledu města.

Tabulka 9 Vyjíždějící do zaměstnání a do škol (SLDB, 1991 a 2001)

Dojížděka a vyjížděka do zaměstnání		Dojíždějící		Vyjíždějící		Saldo	
Rok		1991	2001	1991	2001	1991	2001
	Temelín	5 801	4 184	176	177	5 625	4 007
	Týn nad Vltavou	1 298	1 211	963	1 571	335	-360
Dojížděka a vyjížděka do škol		Dojíždějící		Vyjíždějící		Saldo	
Rok		1991	2001	1991	2001	1991	2001
	Týn nad Vltavou	707	419	367	418	340	1

Zdroj: ČSÚ, SLDB

To, že roste mírně počet vyjíždějících za prací i do škol z města, potvrzují i data ze SLDB v roce 2011 uvedená v následující tabulce. **Samotné dojíždění do zaměstnání již není v dnešní době zásadním problémem** (lze říci, že toto tvrzení do určité míry platí i z pohledu dojížděky za vzděláváním). Existují však dílčí problémy týkající se časování spojů v případě dojížděky do zaměstnání do krajského města – viz kapitola Doprava. Většinou je dojížděka řešena individuální automobilovou dopravou, popř. je k dispozici veřejná linková doprava. Větší firmy v území také často své zaměstnance v otázce dojížděky za prací podporují (i formou finanční kompenzace).

Tabulka 10 Vyjíždějící do zaměstnání a škol (SLDB, 2011)

Vyjíždějící celkem		2 358
V	vyjíždějící do zaměstnání	1 590
tom	V tom	
	v rámci obce	688
	do jiné obce okresu	608
	do jiného okresu kraje	204
	do jiného kraje	68
	do zahraničí	22
	vyjíždějící do škol	768
	V tom	
	v rámci obce	343
	mimo obec	425

Zdroj: ČSÚ, SLDB





V souvislostech rozvoje trhu práce je potřeba zmínit rovněž fakt, že v Týně nad Vltavou **není svou oblastní kanceláří zastoupena Jihočeská hospodářská komora (JHK)**. Město Týn nad Vltavou je však partnerským městem JHK. To může mít mimo jiné vliv např. na nabídku vzdělávacích možností pro podnikatelskou veřejnost a informování o ní. Díky tomu nejsou také v dostatečné míře prováděny průzkumy potřeb zdejších podnikatelů (týkající se např. požadavků na formy a obsah spolupráce s městem a dalšími subjekty, na nabídku a zaměření vzdělávacích akcí apod.).

Ekonomická základna a její struktura

V Týně nad Vltavou, podobně jako v celém Jihočeském kraji, dochází k pozvolnému postupnému nárůstu počtu ekonomických subjektů. Přestože dle provedených šetření není u většiny z nich zjištěn počet zaměstnanců, je zřejmé, že **v převážné většině se jedná o subjekty v kategorii malých (do 50 zam.) a středních podniků (do 250 zam.)**. Ve městě se dle údajů ČSÚ nenacházejí podnikatelské subjekty s počtem zaměstnanců nad 500.

Tabulka 11 Struktura ekonomických subjektů ve městě dle jejich velikosti

	Registrované subjekty							z toho subjekty se zjištěnou aktivitou						
	2007	2008	2009	2010	2011	2012	2013	2007	2008	2009	2010	2011	2012	2013
Ekonomické subjekty celkem	1 769	1 792	1 802	1 848	1 881	1 927	1 935	.	.	.	980	1 023	1 073	1 019
Neuvedeno	.	1 027	1 051	1 076	1 095	1 168	1 205	.	.	.	211	241	316	291
Bez zam.	.	589	578	595	618	596	570	.	.	.	592	614	594	568
1 - 5 zam.	.	112	110	120	113	113	108	.	.	.	120	113	113	108
6 - 9 zam.	.	21	23	16	15	14	13	.	.	.	16	15	14	13
10 - 19 zam.	.	16	18	18	16	13	14	.	.	.	18	16	13	14
20 - 24 zam.	.	3	3	3	6	5	6	.	.	.	3	6	5	6
25 - 49 zam.	.	15	14	15	12	12	13	.	.	.	15	12	12	13
50 - 99 zam.	.	6	4	3	5	5	5	.	.	.	3	5	5	5
100 - 199 zam.	.	2	1	1	1	.	.	.
200 - 249 zam.	.	1	.	1	1	1	1	.	.
250 - 499 zam.	.	-	.	.	.	1	1	1	1

Zdroj: ČSÚ

Z hlediska právní formy podnikání dochází ve městě Týn nad Vltavou k **nárůstu zejména počtu fyzických osob**. Postupně dochází k poklesu počtu samostatně hospodařících rolníků, což souvisí s dlouhodobě se měnící strukturou využití půdy a hospodářství v obecné rovině. Počet družstev je dlouhodobě konstantní. Další kategorií ekonomických subjektů, u které je zaznamenán růstový trend, jsou „fyzické osoby podnikající dle jiných zákonů než živnostenského a zákona o zemědělství“.

Tabulka 12 Struktura ekonomických subjektů ve městě dle právní formy podnikání

		Registrované subjekty							z toho subjekty se zjištěnou aktivitou						
		2007	2008	2009	2010	2011	2012	2013	2007	2008	2009	2010	2011	2012	2013
Ekonomické subjekty celkem		1 769	1 792	1 802	1 848	1 881	1 927	1 935	.	.	.	980	1 023	1 073	1 019
vybrané agregace právních forem	Fyzické osoby	.	.	.	1 425	1 453	1 497	1 518	.	.	.	736	758	786	742
	Právnícké osoby	.	.	.	423	428	430	417	.	.	.	244	265	287	277
	FO podnikající dle živnostenského zákona	1 261	1 270	1 292	1 325	1 339	1 375	1 306	.	.	.	659	670	685	597





samostatně hospodařící rolníci	.	.	.	20	19	18	12	.	.	.	14	13	12	8
FO podnikající dle jiných zákonů než živnostenského a zákona o zemědělství	64	73	71	80	95	104	200	.	.	.	63	75	89	137
obchodní společnosti	.	.	.	127	131	136	135	.	.	.	100	112	121	114
družstva	.	.	.	62	62	62	61	.	.	.	59	61	60	59

Zdroj: ČSÚ

Celkově jsou v Týně nad Vltavou nejvíce zastoupeny ekonomické subjekty v kategorii „Velkoobchod a maloobchod; opravy a údržba motorových vozidel“ (333 subjektů). Počet subjektů v této kategorii však mírně klesá. V průmyslové výrobě je zařazeno 275 podniků, přičemž jejich počet je v posledních letech víceméně konstantní. Roste počet subjektů v cestovním ruchu (ze 101 v roce 2009 na 128 v roce 2013).

Z hlediska odvětví (NACE) jsou v Týně nad Vltavou nejvíce zastoupeny podnikatelské subjekty podnikající ve stavební činnosti (235 registrovaných subjektů v roce 2013), byť jejich počet v posledních letech mírně klesá. Další velmi početnou skupinou jsou subjekty podnikající v kategorii velkoobchod (186), nemovitosti (127) a maloobchod (120). Výraznou skupinou jsou dále podniky v oblasti „Výroba kovových konstrukcí a kovodělných výrobků, kromě strojů a zařízení“, jejichž počet se pohybuje kolem 100. Rovněž počet podnikajících subjektů v oblasti cestovního ruchu, konkrétně v kategorii stravování a pohostinství (110) společně s ubytováním (18) a dalšími službami, tvoří důležitou součást struktury hospodářství ve městě.

K průmyslovým odvětvím zastoupeným ve městě patří zejména **strojírenství, stavebnictví, vzduchotechnika, výroba stavebních hmot, potravinářská výroba, kovodělná výroba či energetika**. Největší podniky, které zastupují průmysl v Týně nad Vltavou, jsou např. Mikrona holding s.r.o., Richmond – CZ a.s., Jihočeská strojírenská s.r.o., ELBH – CZ s.r.o., VaKKoS – vzduchotechnika spol. s r.o., KOVOSTROJ BOHEMIA, s.r.o., BETONPRES Týn nad Vltavou s.r.o., JAMBOR – uhelné sklady, s.r.o. či TÝNKOV, spol. s r.o. Velkým podnikem s celostátním významem je ČEZ, a.s. Jaderná elektrárna Temelín, nejvýznamnější průmyslový podnik celého regionu. Významnými zaměstnavateli ve městě je dále i sféra služeb, a to včetně městského úřadu a organizací zřizovaných městem. **Podnikatelská základna v Týně nad Vltavou je poměrně významná svou koncentrací strojírenských firem.** Větších firem v této oblasti se nachází ve městě hned několik a patří mezi významné zaměstnavatele (být se často potýkají s problémem dostupnosti odpovídající pracovní síly – viz výše).

V Týně nad Vltavou je zastoupena většina běžně využívaných služeb a obchodů. Místní obchody, opravy a služby pokrývají široký sortiment: nákladní silniční doprava, autoopravárenství, čerpací stanice, opravárenství elektrických a chladírenských přístrojů, instalace elektro a topenářské techniky, služby peněžní či poštovní, služby masérské, kadeřnické a kosmetické, drogerie, barvy - laky, dále pak služby ubytovací, restaurační a pohostinské. V těchto službách působí převážně drobní živnostníci.

Dominantní postavení v síti prodejen potravin a drobného spotřebního zboží v Týně nad Vltavou má Jednota, spotřební družstvo České Budějovice, která zde má 3 provozovny. V Týně nad Vltavou jsou dále provozovny Lidl Česká republika v.o.s., Penny Market s.r.o. či Billa a.s. V posledních letech byl zaznamenán ve městě trend přesunu místních drobných obchodníků z centra města. To rovněž souvisí s rozvojem supermarketů ve městě, kdy běžné nákupy obyvatel se z velké části odehrávají v obchodech na Malé Straně.

Vzhledem k rekreačnímu charakteru krajiny se zde nacházejí ubytovací zařízení různého, jako jsou hotely, ubytovny, penziony, kempy, ale i ubytování na statku, kde poskytují nejrůznější formy rekreačního vyžití včetně agroturistiky. K tomu neodmyslitelně patří restaurace, pivnice a bary. Poštovní služby ve městě zajišťují 2 pobočky České pošty, s.p. V Týně nad Vltavou poskytují služby pobočky peněžních ústavů České spořitelny, a.s., Komerční banky, a.s., GE Money Bank, a.s. a pobočka Československé obchodní banky, a.s.





Vzhledem k vysokému zastoupení zemědělsky využitelné půdy (55 % celkové výměry území města) zůstává v Týně nad Vltavou významným odvětvím hospodářství zemědělství. Vlastnosti a složení půdy dávají zemědělcům dobrý předpoklad k pěstování obilovin, chovu skotu a prasat. Dominantní je pěstování zrnin na 55 % orné půdy, olejnin na 12 %, brambor na 1,5 % a píce na 30 % orné půdy. Významnými provozovateli zemědělské činnosti ve správním obvodu města jsou např. subjekty Uniagra spol. s r.o., Daňhel agro, a.s., Statek Netěchovice, Jafa zemědělské služby s.r.o. a další. V okolí města jsou rovněž poměrně vhodné podmínky pro rozvoj agroturistiky a ekologického zemědělství. V posledních letech došlo ve městě a regionu Vltavotýnska k posílení významu regionální produkce a značení (např. Regionální značka Vltavotýnsko), což pozitivně ovlivňuje místní (především drobné) zemědělské či jiné producenty (např. poskytovatele služeb).

Z hlediska lesního hospodářství je možné konstatovat, že převážná část lesních ploch je z hlediska využití evidována jako hospodářské lesy, pouze v oblastech přiléhajících k vodním tokům (Vltava, Lužnice, Židova strouha) se nacházejí lesy zvláštního určení a lesy ochranné. Lesnatost vykazuje ve správním území města Týn nad Vltavou hodnotu přesahující 28 %. Co se týče vlastnické struktury, lesní pozemky ve správním území Týna nad Vltavou jsou ve vlastnictví různých subjektů. Na území města nepůsobí žádný velký dřevozpracující podnik.

I Týn nad Vltavou, podobně jako řada jiných lokalit v Jihočeském kraji, je historicky ovlivněn vývojem v oblasti rybníkářství a rybolovu. Místní organizace Českého rybářského svazu Týn nad Vltavou má cca 800 členů a obhospodařuje cca 4,5 ha rybníků. Na území Vltavotýnska je 5 revírů, Orlická přehrada v působnosti Českého rybářského svazu, z.s. Praha, Hněvkovická přehrada v působnosti Jihočeského svazu ČRS z.s. Boršov nad Vltavou, vodní dílo Kořensko, Lužnice 1 a Židova strouha v působnosti ČRS z.s. MO Týn nad Vltavou.

Plochy pro podnikání

Město Týn nad Vltavou má poměrně výhodnou polohu v rámci Jihočeského kraje, což je významným faktorem pro rozvoj podnikatelských vazeb. Město má ve svém územním plánu vyčleněné plochy vhodné pro podnikání. Největší perspektivu nabízí osmnáctihektarový pozemek nad autobusovým nádražím (u pobočky obchodní sítě Penny Market s.r.o.), další větší plochou vhodnou k podnikání je areál bývalých Jaselských kasáren. V případě průmyslové zóny nad autobusovým nádražím chybí dosud odpovídající technická vybavenost, dokončení výkupu pozemků (ne všechny pozemky jsou dosud v majetku města) a dokončení dopravního napojení, což jsou limity, které dosud brání jejímu většímu využití. U některých z dřívějších možných investorů v kontextu současného vývoje týkajícího se JE TE již nelze očekávat zájem o využití pozemků v této lokalitě, proto bude potřeba pracovat na využití zóny také prostřednictvím pobídek pro potenciální investory.

Pro potřeby rozvoje infrastruktury v lokalitě bývalých vojenských kasáren byl zřízen tzv. Fond rozvoje lokality Pastviny. Tento statut upravuje systém pravidel čerpání peněžního fondu Města Týn nad Vltavou a slouží k zajištění povinné spoluúčasti vlastních finančních prostředků města k finančním prostředkům získaným z grantových programů na financování výstavby, modernizace a oprav infrastruktury, na demolice objektů v bývalých lokalitách Jaselských kasáren.





CESTOVNÍ RUCH

Základní podmínky a potenciál cestovního ruchu

Město Týn nad Vltavou vykazuje **velmi dobrý potenciál pro rozvoj turistiky a jejích různých forem**, a to i přes to, že v regionu chybí výrazný turistický cíl typu hojně navštěvovaného zámku apod. Charakter města nabízí vhodné podmínky rovněž pro rozvoj rekreace zdejších obyvatel. Výhodou města z pohledu dalšího rozvoje turistiky je také jeho **poloha v centru jihočeského regionu**, tedy s poměrně snadnou dostupností významných lokalit (např. Hluboká nad Vltavou, Č. Budějovice, Tábor, Bechyně, Písek ad.). Základní pilíře potenciálu cestovního ruchu města a širšího okolí spočívají především ve **významném přírodním, historickém a kulturním dědictví**. Ve městě probíhá rovněž **poměrně bohatý kulturní život** a charakter zdejší krajiny a vybavenost města vytváří dobré podmínky také pro **sportovně a rekreačně orientované aktivity (např. cykloturistika)**. Celkový výraz města a okolí tak vytváří dojem zdravého regionu.

Turisticky zajímavou lokalitou jsou řeky **Vltava a Lužnice**, které nabízejí široké možnosti rekreace nebo rybaření. Mírně zvlněný terén mikroregionu je vhodný pro **pěší turistiku i cykloturistiku**. V širším okolí města (regionu Vltavotýnsko) je vyznačeno více než 250 km tras pro pěši i cykloturistiku. Region nabízí **kulturní a sportovní příležitosti**, ale také klidové oblasti a nenarušenou přírodu. V letních měsících je mikroregion vyhledávanou oblastí **vodáků, rybářů a houbařů**. Vltavotýnsko nabízí pro rozvoj turistiky řadu pamětihodností, zajímavostí, sportovních a kulturních akcí a tipů na výlet.

Mezi nejdůležitější turistické cíle přímo v Týně nad Vltavou patří např. Městské muzeum (s expozicí regionální historie, vltavínů, loutek, částečně zpřístupněnými podzemními chodbami), Městská galerie U Zlatého slunce, Otáčivé hlediště (sezónní provoz - letní sezóna), soutok Vltavy a Lužnice a nedaleká rozhledna na Semenci, Přírodovědné muzeum Semenec, řeka Vltava s možností vyjíždky lodí či šlapadlem, koupáním apod. Turisticky zajímavým cílem je v létě také nová Městská letní plovárna s výrazným počtem mimoměstských návštěvníků.

V okolí města se pak nachází **celá řada dalších atraktivních cílů** (jmenovat lze např. zámek v Kolodějích nad Lužnicí, zámek Vysoký Hrádek - Informační centrum Jaderné elektrárny Temelín, tvrz Býšov, Muzeum historických vozidel v Pořežanech, Písecké hory, rozhlednu Vysoký Kamýk, Židovu strouhu, přehrady Kořensko a Hněvkovice, pohádkový zámek v Hněvkovicích, hrobku Berchtoldů v Neznašově, Jihočeské zemědělské muzeum v Netěchovicích apod.).

Typickými návštěvníky Vltavotýnska v turistické sezóně jsou **rodiny s dětmi zejména z České republiky**, které přijely na vícedenní pobyt za účelem poznávání památek, sportem a rekreací. **Častými návštěvníky mikroregionu jsou i rybáři**, kteří využívají příznivých podmínek řek Lužnice a Vltavy pro rybaření. Každoročně se zvyšuje **podíl cykloturistů**, někteří regionem pouze projíždějí při poznávání jižních Čech. Mezi zahraničními návštěvníky převažují turisté z Nizozemí, Rakouska a Německa. **Do budoucna lze jistě očekávat potenciál i na straně turistů, kteří budou využívat lodní turistickou plavbu po Vltavě**. Je však potřebné doplnit, že turistické využití řeky musí probíhat v citlivých mezích, s ohledem na zájmy ochrany přírody (např. znečištění vodních toků), ale např. i riziko povodní.

Vybavenost města a okolí pro cestovní ruch

Ubytovací a stravovací kapacity

Ve městě se nachází dle statistiky ČSÚ celkem **10 hromadných ubytovacích zařízení¹**, přičemž v posledních letech je vykazován nárůst počtu pokojů a počtu lůžek v těchto zařízeních (viz údaje v následující tabulce).

¹ **Hromadné ubytovací zařízení** – zařízení s **minimálně pěti pokoji a zároveň deseti lůžky** sloužící pro účely cestovního ruchu, tj. poskytující přechodné ubytování hostům (včetně dětí) za účelem dovolené, zájezdu, lázeňské péče, služební cesty, školení, kursu, kongresu, symposia, pobytu dětí ve škole v přírodě, v letních a zimních táborech apod.





Tabulka 13 Kapacity hromadných ubytovacích zařízení v Týně nad Vltavou

	Počet zařízení	Pokoje	Lůžka	Místa pro stany a karavany
2012	11	206	710	45
2013	10	260	964	45
2014	10	315	1 027	35

Zdroj: ČSÚ, Poznámka: Tabulka zahrnuje rovněž kapacity Hotelového areálu / ubytovny Blanice (260 lůžek v kategorii ubytovna a apartmán, které však primárně slouží jako ubytovací kapacity společnosti ČEZ a.s.).

Struktura ubytovacích zařízení zahrnuje jak hotely, penziony, ubytovny nebo kempy, tak individuální ubytování v soukromí. Ve městě jsou dostupné především ubytovací zařízení menší kapacity. **Struktura ubytovacích zařízení dle jednotlivých kategorií a lůžkových kapacit je však poměrně nevyvážená.** V Týně nad Vltavou **chybí ubytovací zařízení odpovídající kvality, které by bylo schopno pojmout větší počet lidí pro potřeby organizované turistiky (např. plně obsazený autobus).**

Z hlediska kapacit pro stravování a občerstvení Týn nad Vltavou a okolí nabízí zařízení odbytová střediska s převážně stravovací funkcí (restaurace), společensko-zábavní funkcí (kavárny, vinárny, bary) a doplňkovým stravováním (bistro). Občerstvení, která jsou součástí ubytovacích zařízení (kempů), mají sezónní charakter. Dle výsledků anketního šetření mezi obyvateli města je ve městě **nedostatek kvalitních stravovacích zařízení, resp. by uvítali pestřejší nabídku a rozložení těchto zařízení ve městě.**

Z hlediska míry využití disponibilních lůžek v hromadných ubytovacích zařízeních v Týně nad Vltavou lze říci, že město mírně zaostává za hodnotami dosahovanými v posledních letech na úrovni celého ORP. **V porovnání s hodnotami za celý jihočeský region je však srovnání v neprospěch města již velmi výrazné** – využití pokojů a lůžek v Týně nad Vltavou je na cca poloviční až dvoutřetinové úrovni.

Tabulka 14 Využití lůžek hromadných ubytovacích zařízení v Týně nad Vltavou a regionální srovnání

	Město Týn nad Vltavou		SO ORP Týn nad Vltavou		Jihočeský kraj	
	Využití pokojů	Využití pokojů	Využití pokojů	Využití pokojů	Využití pokojů	Využití pokojů
2012	14,2	12,1	12,2	15,8	27,9	25,7
2013	16,9	12,6	19,4	15,4	29,9	24,9
2014	19,4	13,8	21,7	16,7	32,9	26,4

Zdroj: ČSÚ

Údaje v tabulce potvrzují i fakt, že **Vltavotýnsko je jedním z nejméně navštěvovaných území v Jihočeském kraji** (dle statistik návštěvnosti území ORP dle ČSÚ, v SO ORP Týn nad Vltavou se nachází celkem 18 hromadných ubytovacích zařízení s kapacitou 1 269 lůžek). Následující tabulka přináší informace o vývoji návštěvnosti v hromadných ubytovacích zařízeních ve městě v posledních letech

Tabulka 15 Návštěvnost hromadných ubytovacích zařízení v Týně nad Vltavou

Období		2014	2013	2012	2011	2010	2009	2008	2007
Počet hostů	Hromadná ubytovací zařízení	5 706	6 905	3 364	-	4 323	3 984	3 812	4 631
Z toho	Rezidenti	5 386	6 312	3 096	-	3 697	3 783	3 480	4 191
	Nerezidenti	320	593	268	-	626	201	332	440
Počet přenocování	Hromadná ubytovací zařízení	18 399	20 110	11 141	-	13 387	12 954	13 326	21 299
Z toho	Rezidenti	16 922	18 321	10 355	-	11 786	12 408	12 320	19 427
	Nerezidenti	1 477	1 789	786	-	1 601	546	1 006	1 872
Prům. počet přenocování	Hromadná ubytovací zařízení	3,2	2,9	3,3	-	3,1	3,3	3,5	4,6

Zdroj: ČSÚ, Poznámka: data za rok 2011 nejsou k dispozici





Turistická nabídka a možnosti ve městě a okolí

Sport a rekreace, vodní turistika, turistika vázaná na využití či blízkost vody

Pro sportovní aktivity je možné využít nabídku víceúčelové sportovní haly (míčové sporty, tenis, badminton, stolní tenis, taneční sporty, cvičení, squashové kurty, posilovna). Dalšími možnostmi pro trávení volného času aktivní formou jsou např. tenisové kurty, skatepark, dvě hřiště na plážový volejbal u řeky, volejbalová hřiště. **V Týně nad Vltavou chybí zimní stadion, kluziště, krytý bazén či hřiště na bowling.**

Na vodních tocích ve městě a okolí jsou podmínky vhodné pro rozvoj vodní turistiky. Možné jsou např. projíždky menší lodí po městě a okolí (soutok, vodní dílo Kořensko, zámek v Kolodějích nad Lužnicí – plavba po Lužnici směrem na Bechyni) či vyhlídkové plavby na motorovém člunu. V Týně je k dispozici půjčovna raftů a vodáckého materiálu. Na řece Vltavě se nachází turistická oblast Vltava Resort, která se soustředí na rekreační plavbu a aktivity s ní spojené.

Přírodní koupání nabízí řeka Vltava a slepé rameno řeky Lužnice na soutoku Vltavy s Lužnicí na Novém Dvoře. Novou atraktivní možností pak je využití nové letní plovárny s kapacitou 788 návštěvníků, z toho 257 koupajících se ve vodě. V okolí je pak možné využít 12 – 25 km vzdálené bazény v Bechyni, Olešniku, Českých Budějovicích a Hluboké nad Vltavou nebo pískovny u Veselí nad Lužnicí

Okolí města skýtá mnoho příležitostí k provozování agroturistiky a rozvoji služeb spojených s tímto druhem rekreace. Jsou zde možné vyjíždky na koni (např. jezdecký oddíl Framak, statek Straširybka a Dvůr Čihovice). V okolí města je také vyznačeno několik tras určených pro jezdeckou turistiku.

Pěší turistika a cykloturistika

Oblast Vltavotýnska je svým charakterem vhodná pro pěší turistiku i pro cykloturistiku. Kopcovitý terén přecházející do rovin jihočeských pánví není nijak náročný pro turistu, ani není potřeba speciálního vybavení. Na Vltavotýnsku bylo vyznačeno na 250 km cyklistických tras, které byly navrženy Nadací Jihočeské cyklostezky (NJC). Městem nebo jeho těsnou blízkostí procházejí cyklotrasy č. 1060, 1079, 1078, 1095, 1017, 1060, 1061. Informačními tabulemi jsou pak například vybaveny následující trasy v bezprostředním okolí města: Týn nad Vltavou - Fišerák - Bohunice – Neznašov (12,3 km), Týn nad Vltavou - Hněvkovice - přehrada (11 km) nebo Týn nad Vltavou - rozhledna Semenec - soutok Vltavy a Lužnice - Koloděje nad Lužnicí (11 km).

Za pozitivní stránku města a jeho okolí v oblasti rekreace a trávení volného času formou poznávání a aktivního pohybu lze považovat stávající nabídku turistických tras (naučných stezek – např. NS Za Neznašovským kohoutem, NS Na Onen svět, NS Semenec). Přes Týn nad Vltavou vede mezinárodní turistická trasa E 10 (červená turistická značka), která je částečně součástí tzv. Svatojakubské cesty.

Jako součást Vltavské cyklistické cesty byla již téměř dobudována cyklostezka z Litoradlic do Týna nad Vltavou – návaznost na hlubockou část Vltavské cyklistické cesty z Hluboké do Purkarce (úsek Týn nad Vltavou – Břehy hotový, zbývá realizace navazujících úseků). Cykloturistika a pěší turistika je možná i v intravilánu města a jeho nejbližším okolí (např. výlety na soutok, Semenec, Velký Depot ad.)

Jihočeský dopravní systém Cyklotrans nabízí pro cykloturisty napojení tzv. „Žlutou linkou“, přepravuje cykloturisty s jízdními koly z Českých Budějovic přes Týn nad Vltavou do Písku a na Orlík nad Vltavou a zpět vždy o víkendech.

Turisticky zajímavé akce

Na Vltavotýnsku se koná pro veřejnost mnoho zajímavých akcí (lze jmenovat např. Masopustní maškarní průvod v Podskalí, Vltavotýnské letní slavnosti, kulturně společenské akce v Předčicích, Čarodějné hrátky nebo Kouzelný koktejl v Týně nad Vltavou, cykloturistický pochod Vorašská 50, Šlápota, Muzejní noc, Vltavotýnská pouť, Mariánská pouť v Kolodějích nad Lužnicí, Výstava drobného zvířectva, prezentace včelařů, závody v kanoistickém maratonu - Mistrovství Evropy, Mistrovství světa, atd., Vltavotýnské výtvarné dvorky, Vltavotýnské koncerty vážné hudby, Zvonkový průvod,





Mikuláš na náměstí, Vánoční akce v muzeu, spolkové akce pořádané Sdružením dobrovolných hasičů, Červeným křížem, Divadelní Společnost Vltavan, Českým rybářským svazem, Sdruženou obcí baráčníků VITORAZ, Veterány – Spolkem bývalých vojáků v Týně nad Vltavou a mnoha dalšími spolky), farmářské trhy, koncerty v Music clubu Sokolovna, představení DS Vltavan a jejich hostů na otáčivém hledišti, festival divadel pro děti „O kašpárkovu rolničku“ v Zámeckém divadle).

Turistické cíle

Nejnavštěvovanějším turistickým cílem je městská památková zóna Týna nad Vltavou, Městské muzeum, Městská galerie U Zlatého slunce, otáčivé hlediště, podzemní chodby, okolí řek Vltavy a Lužnice, soutok Vltavy s Lužnicí, Židova strouha, rozhledna na Semenci, Přírodovědné muzeum na Semenci (Stanice „Pomoc přírodě“), přehrada Hněvkovice a další. Informační centrum JE Temelín (Vysoký Hrádek), Muzeum historických vozidel v Pořežanech, Písecké hory s rozhlednou na Vysokém Kamýku, tvrz Býšov ad.

Kulturní, technické a ostatní památky

V Týně nad Vltavou a okolí se nachází množství kulturně-historických památek a atraktivit. Některé objekty ve městě a okolí, které se svým charakterem hodí pro využití v oblasti cestovního ruchu, jsou dnes málo využité, nevyužité či chátrají (jedná se např. o objekt Solnice nebo špejcharu ad). Zámek v Kolodějích nad Lužnicí, který mezi tyto objekty dříve rovněž patřil, prošel rekonstrukcí (soukromý investor) a stal se důležitým místem pro organizaci kulturního dění s možností pořádání kulturních akcí, svateb, koncertů i s možností ubytování a stravování. V Týně nad Vltavou je vyhlášena městská památková zóna. Řada kulturních památek, drobných sakrálních staveb apod. se nachází rovněž v přidružených obcích.

Lidová architektura a technické památky jsou většinou v dobrém stavu. Nejvíce památek je z oblasti sakrálních staveb (kaple, boží muka a kříže), které stále slouží svému náboženskému účelu.

V Týně nad Vltavou je za technickou památku prohlášen Železný most. Turistický potenciál skýtá i rozhledna na vrchu Semenec na severozápadním okraji Týna nad Vltavou, na konci Aleje Míru. Velice významnou turistickou a kulturní atraktivitou je pak otáčivé hlediště (divadlo v přírodě v „Bedřichových sadech“, které se nachází na místě původního hradu). Točna je jedinou amatérskou scénou tohoto druhu v Evropě.

Důležitý pro cestovní ruch je rovněž potenciál plynoucí z historických souvislostí – např. významní rodáci (skladatel Karel Komzák, Alfréd a Emil Radokové, básník Antonín Jaroslav Puchmayer ad.). Významný je rovněž podzemní labyrint chodeb (středověké chodby, které prochází ke středu náměstí do blízkosti kašny a zpět).

Služby, řízení a koordinace rozvoje cestovního ruchu

Služby cestovního ruchu

Turistické informace jsou návštěvníkům poskytovány **Informačním centrem** v Týně nad Vltavou (umístěno na náměstí vedle Městského muzea a galerie). IC zajišťuje dále tvorbu propagačních materiálů a další služby. Informace lze získat také v Městském muzeu v Týně nad Vltavou. Navazující tabulka informuje o vývoji návštěvnosti webových stránek města a vývoji návštěvnosti městského informačního centra v Týně nad Vltavou. Z údaje je zřejmé, že **dochází k nárůstu počtu osob hledajících informace na internetových stránkách města** (zájemců o dění a akce ve městě, ať už z řad místních obyvatel nebo jeho návštěvníků). Zájem o informovanost a pravděpodobně i mírný nárůst návštěvnosti města jako takového pak může vyplývat dále i ze zaznamenaného růstu návštěvnosti informačního centra (je však potřeba brát v potaz sezónní charakter, vliv počasí a další faktory). Důležitým fenoménem posledních let jsou dále sociální sítě, které v případě města rovněž slouží jako prostředek pro sdílení informací a komunikaci s místními obyvateli. Co se týče tiskovin, ve městě je vydáván nezávislý měsíčník Vltavín (tiskárna Vltavín), město Týn nad Vltavou pak pravidelně připravuje přílohu Vltavínu - Radniční noviny. Důležitou formou propagace je dále portál vltavotynsko.cz.





Tabulka 16 Návštěvnost webových stránek a Informačního centra v Týně nad Vltavou

	Návštěvnost webových stránek městě	Návštěvnost informačního centra
2011	133 459	4 900
2012	138 700	4 926
2013	151 384	4 578
2014	194 457	6 087

Zdroj: MCKV

Co se týče vybavenosti službami pro cestovní ruch, ve městě i bezprostředním okolí jsou základní služby rámcově dostupné. **Chybí však například výraznější zastoupení půjčoven kol** (nejsou k dispozici ani v rámci stávajících servisů – v Týně jsou dvě prodejny a současně servisy jízdních kol) i dalších služeb. Tato služba dosud nevznikla z důvodů chybějící poptávky ze strany cílových skupin. V souvislosti s očekávaným rozvojem plavby po Vltavě a navazujících možností turistiky (včetně cykloturistiky) lze očekávat, že v budoucnu dojde i k rozvoji těchto aktivit.

Přestože městem a regionem protéká významný vodní tok, **není dosud plně rozvinut cestovní ruch vázaný na využití řeky jako turistické atrakce / rekreační oblasti** (Vltavská vodní cesta). Chybí základní infrastruktura (např. mola, doky, vývaziště, mariny, přístav apod.). Jejich rozvoj však lze očekávat v souvislosti s probíhajícími pracemi na splavnění Vltavy pro rekreační plavbu směrem od Č. Budějovic (v roce 2016 by mělo být dokončeno). Není rozvinuta ani nabídka návazných služeb (např. půjčovny lodí, šlapadel apod.). Oblast rekreační plavby a rozvoje návazných aktivit cestovního ruchu rovněž naskytá **potenciál pro společnou propagaci města a regionu jako turistické destinace** (město a okolní obce ve spolupráci s podnikateli v cestovním ruchu, místní spolky a další organizace). V oblasti rozvoje rekreační plavby (a navazujících turistických aktivit) je vhodné zabývat se dále také **rozvojem a propagací turistické oblasti (TO) Vltava Resort** (festival Vltava Open a další kulturní akce, mobilní aplikace, další aktivity, které podpoří využívání služeb a možností trávení volného času v TO - rekreační plavba, cyklistika, in-line bruslení, nabídka ubytování a stravování a doplňkové aktivity v okolí řeky, v úseku od Č. Budějovic do Týna nad Vltavou, popř. dále k Orlické přehradě). Marketingově uchopitelným tématem s významnou vazbou na město, řeku a historii regionu jsou rovněž **vltavíny** (nachází se také expozice vltavínů).

Z pohledu dalšího rozvoje turistiky lze také konstatovat **nedostatky na straně navigačního a informačního systému ve městě** (např. chybějící navigace a plán města u autobusového nádraží, směrovky na soutok, otáčivé hlediště apod. z náměstí ad.). Nedostatečně rozvinuté je rovněž informační a propagační propojení turistických cílů a vazby mezi těmito propojeními. Rezervy jsou i v zajištění propagace města a regionu v okolních městech - chybí upoutávky na nádražích v Bechyni, Veselí nad Lužnicí, Dívčicích apod.).

Dopravní dostupnost města je možná **autem, autobusem, na kole, pěšky, výhledově i lodní dopravou** (řeka Vltava je z Týna nad Vltavou splavná severně k Orlické přehradě). Z hlediska turistické dopravní dostupnosti lze za nedostatek považovat např. **horší spojení mezi Týnem a Tábořem, Veselím nad Lužnicí a Pískem** či již dřívější zrušení osobní vlakové přepravy. Pro určité cílové skupiny návštěvníků může být problémem i fakt, že autobusové nádraží ve městě je o víkendech a večer bez obsluhy (snižuje se možnost ovlivňovat směrování návštěvníka – platí zejména pro zahraniční turisty) či, že v okolí autobusového nádraží a v okolí supermarketů chybí sociální vybavenost (WC). Veřejná WC ve městě jsou pak dostupná u železného mostu a u hřbitova. Parkování ve městě je možné na několika placených a neplacených parkovištích. Autobusy mohou parkovat pouze na parkovišti Pod Kostelem (vjezd z ulice Puchmayerova).

Řízení a koordinace rozvoje cestovního ruchu

Ve městě není dosud realizována systémová jednotná koordinace aktivit v oblasti cestovního ruchu – **chybí koncepce / strategie rozvoje cestovního ruchu města** (do budoucna je zvažován koncept jeho zařazení prostřednictvím spolupráce IN REGIO, MAS Vltava a Městského centra kultury a vzdělávání).





Na uvedenou koncepci by pak bylo možné postavit i **intenzivnější systém propagace města a regionu jako turistické destinace** (posílení propagace na výstavách a veletrzích cestovního ruchu, posílení spolupráce s cestovními kanceláři, informačními centry, sdruženími a komorami apod.), ale také rozšířit a zlepšit propagaci na internetu (včetně nabídky místních tradic, slavností a dalších kulturně-společenských akcí - např. Velikonoce, dožínky, posvícení, akce vázané na tradici vorařství, loutkářství apod.).

V nedávné minulosti byla založena **kancelář destinačního managementu** s hlavním působením na území mikroregionu Vltavotýnsko v oblasti cestovního ruchu, místního rozvoje a sociální integrace (IN REGIO, o.p.s.). Postupně se začínají na místním trhu realizovat a prosazovat **turistické produkty** (je k dispozici i jejich katalog za celé Vltavotýnsko), vznikla např. i mobilní aplikace turistické oblasti Vltava Resort (ke stažení zdarma pro OS Android na Google play a pro iOS na App Store), **v přípravě je zavedení turistické slevové karty Vltava Card**, která bude zahrnovat také slevy místních poskytovatelů služeb. Potenciál dalšího rozvoje v Týně nad Vltavou mají rovněž další segmenty (např. sociální turistika, turistika zaměřená na seniory, mládež, sportovní turistika, incentivní turistika, filmová turistika apod.).

Podobně jako v celém regionu i v Týně nad Vltavou jsou dlouhodobě registrovány **rezervy z hlediska kvality dostupných lidských zdrojů v oblasti cestovního ruchu** (např. nedostatečná jazyková vybavenost personálu, nedostatek odborných průvodcovských služeb atd.).

Z pohledu finančních prostředků vynakládaných do oblasti cestovního ruchu z městského rozpočtu lze konstatovat, že oblast cestovního ruchu a jeho podpora je ve městě **dlouhodobě poddimenzována** (např. chybí grantový systém v této oblasti).





ŽIVOTNÍ PROSTŘEDÍ

Kvalita životního prostředí a ochrana přírody

Město Týn nad Vltavou leží v severní části okresu České Budějovice a zaujímá rozlohu větší než 43 km². Podstatná část celého Vltavotýnska má charakter zvlněné náhorní roviny, jejíž nadmořská výška kolísá od 352 m n.m. (Neznašov u soutoku Lužnice a Vltavy) do výše 626 m n.m. (Velký Kamýk v Píseckých horách). Z hlediska klimatických poměrů patří oblast do kategorie mírně teplé klimatické oblasti (MT – 11). Vzhled okolní krajiny výrazně ovlivňuje stavba **Jaderné elektrárny Temelín**.

Pozitivem pro vzhled a prostředí města a jeho okolí je **přítomnost vodního prvku významného rozsahu** (okolí je zajímavé zejména zahloubeným skalnatým korytem řeky Vltavy a jejím soutokem s další významnou jihočeskou řekou Lužnicí), ale i **pestrá a členitá krajina v okolí města** (velké množství lesů, zajímavých výletních a rekreačních cílů). Nábřeží řek v Týně nad Vltavou a okolní příroda vytváří velký potenciál pro rekreační využití. Místa kolem řek jsou atraktivní zejména z hlediska pěší a vodní turistiky a cykloturistiky, významné je i využití obou toků amatérskými rybáři.

Je však potřeba dodat, že turistika může mít (zejména v případě neadekvátního chování turistů či provozovatelů turistické infrastruktury a služeb) také **negativní dopady na životní prostředí**. To se může projevit např. v souvislosti s plánovaným dokončením splavnění řeky Vltavy, kdy zvýšený provoz na vodním toku v důsledku nedodržení provozních podmínek plavidel (rychlost, vypouštění odpadních vod a únik provozních kapalin) může způsobit např. znečištění toku a jeho okolí.

Na odlesněných plochách ve správním území města dominuje orná půda, na plošinách byly místy vybudovány soustavy drobných rybníků. Z hlediska ochrany přírody a krajiny se v Týně nad Vltavou a jeho okolí nachází několik **registrovaných významných krajinných prvků, památných stromů a maloplošných chráněných území**. Z hlediska agendy Natura 2000 se zde nevyskytuje žádná zákonem vyhlášená ptačí oblast. Do správního území Týna nad Vltavou zasahuje svou koncovou částí **evropsky významná lokalita „Řeka Lužnice“**.

Významnou přírodní památkou je **Židova strouha**. Významná je zejména skalními útvary a dochovaným členitým meandrujícím korytem toku. Tok zároveň tvoří severní hranici správního obvodu města Týn nad Vltavou. Registrovaným významným krajinným prvkem je stromořadí Alej Míru, probíhající částečně v obytné části města a rokle Fišerák západně od Týna nad Vltavou. Na území města a v okolí se také vyskytuje několik druhů vzácných či ohrožených živočichů a rostlin, zejména ve vazbě na vodní prostředí (velevrub malířský, velevrub nadmutý, škeble rybníční). V rekreační oblasti **Semenec** je provozováno středisko Stanice „Pomoc přírodě“ s cílem realizace praktické ochrany přírody a výchovy veřejnosti k harmonickému vztahu k přírodě a k ekologickému využívání přírodních zdrojů podle principů udržitelného rozvoje.

Ochrana ovzduší, vod, půdy a krajiny

Základním pozitivním faktorem pro kvalitu ovzduší ve městě je existence poměrně rozsáhlého **systemu centrálního zásobování objektů teplem (CZT)**. Jeho využívání a další rozvoj společně s využíváním dodávek tepla z jaderné elektrárny vytváří předpoklady pro další snižování znečištění ovzduší. **Rizikem pro kvalitu ovzduší zůstává přetrvávající vytápění fosilními palivy v některých (většinou okrajových) částech města nebo v přidružených obcích**. V jednotlivých lokalitách je tak hlavně v topné sezóně problém s kvalitou ovzduší (zastavěná kotlina řeky Vltavy). V lokalitách města, kde není možno technicky nebo ekonomicky provozovat síť CZT z vnějších zdrojů, se nabízí řešení v podobě podpory aplikace ekologických zdrojů vytápění (např. OZE).

Mimo Jaderné elektrárny Temelín, která produkuje značný objem vodních par, **nemají ostatní oblasti Vltavotýnska významnější zdroje znečištění ovzduší**. V SO ORP Týn nad Vltavou se nachází několik významných zdrojů znečišťování ovzduší. Podstatně se **snížil počet zdrojů znečištění ovzduší v zemědělství** především významným poklesem stavů hospodářských zvířat.





Řeka protékající městem vykazuje dlouhodobě i poměrně dobrou kvalitu vody. Tok Lužnice je však ohrožen problémem **eutrofizace**. Zdroje pitné vody v oblasti Týna nad Vltavou jsou vystaveny ohrožení zejména ze strany zemědělských či průmyslových podniků v případě realizace nesprávných postupů. Podobné tvrzení platí i v případě ohrožení zemědělské půdy, kde rizikem může být především **nedostatečná aplikace principů správného hospodaření s půdou**.

Jak je uvedeno v kapitole o technické infrastruktuře, **v některých okrajových částech města nebo přidružených obcích není dořešeno odkanalizování**. To má negativní dopad v podobě ohrožení povrchových a podzemních vod v těchto lokalitách.

V menší míře je kvalita životního prostředí města dále vystavena ohrožení ze strany místních průmyslových provozů (např. v případě havárie). **Podstatnějším problémem jsou dopady poměrně husté dopravy vedené skrze město** (zejména ve vztahu ke kvalitě ovzduší).

Veřejná zeleň, plochy a prostranství

Hlavním účelem veřejné zeleně by mělo být zajištění ochrany vůči vlivům výroby, dopravy, posílení ekologické stability, ale také nabídka možností pro rekreaci místních obyvatel či návštěvníků města. Smyslem zeleně ve městě je i odclonění ploch bydlení vůči plochám výroby či dopravy. Město Týn nad Vltavou nabízí obyvatelům k rekreaci **poměrně velké množství ploch s veřejnou zelení nebo se vzrostlou zelení**. Problémem v oblasti péče o zeleň (lokálního významu) zůstává např. **neukázněnost občanů** (psí exkrementy, pohazování odpadků, vandalství na mobiliáři či zeleni apod.).

V některých částech se daří postupně revitalizovat veřejnou zeleň (např. revitalizace Aleje Míru, dosadba stromořadí Předčická). Veřejná zeleň není dosud revitalizována ve všech potřebných lokalitách (např. ul. Orlická a Nádražní, Bedřichovy sady, obnova zámeckého parku, exteriéry zámeckého areálu v Kolodějích nad Lužnicí ad.). V oblasti péče o zeleň v území města a jeho okolí a jejího dalšího rozvoje dosud **není uplatňován zcela koncepční systém** (systémový rozvoj vysoké zeleně, úprava a lepší využití nábřežní promenády, zvýšení počtu sečí ve městě, propojení města s okolní krajinou, obnova polních / lesních cest pro pěši v okolí Týna - např. Čihovice - Kohout apod.).

Nejen v oblasti péče o veřejná prostranství, ale celkově v oblasti péče o vzhled města se nabízí rovněž **využití příjemců podpory v nezaměstnanosti a pracovníků se sníženou pracovní schopností**. Důležitou roli v péči o prostředí by mohla zastávat např. i informační linka / e-mail, kde by občané mohli nahlásit nedostatky – taková možnost v současnosti chybí.

Odpadové hospodářství

Město Týn nad Vltavou má zpracovaný **Plán odpadového hospodářství, který je však již překonaný / zastaralý a je tedy nutností připravit plán nový**. Cílem plánu by prioritně mělo být mimo jiné i **řešení otázky budoucího nakládání s odpady (v souvislosti s připravovaným omezením skládkování jako způsobu nakládání s odpadem)**. V souvislosti s přípravou nového územního plánu města se koncepce svozu odpadového hospodářství měnit nebude.

Odpadové hospodářství na úrovni města Týn nad Vltavou lze charakterizovat jako **funkční systém** se zajištěnou separací a nakládáním. To platí i pro **nakládání s bioodpadem**, kde existují zařízení (např. Kompostárna Jarošovice s.r.o.), která se danou problematikou zabývají. Na území města zajišťuje svoz separovaného odpadu firma Rumpold – T, s. r. o., Týn nad Vltavou, která je zároveň provozovatelem sběrného dvora a zřizovatelem **chráněné dílny, specializující se na třídění a odstraňování elektro odpadů**.

Důležitým prvkem systému nakládání s odpadem je **rekonstruovaný sběrný dvůr Liškárna**. V budoucnu by mohly být funkce sběrného dvora rozšířeny např. o **třídící linku**. Ve spádovém území města se daří zajišťovat rovněž svoz odpadů z chatových oblastí. Oproti dřívějším dobám se rovněž **podařilo snížit množství nepovolených skládek**. Skládky, které v minulosti využívalo Město Týn nad Vltavou jako jejich zřizovatel (Račina a Hněvkovice), jsou v současné době již uzavřeny (Hněvkovice - zalesněno, Račina - překrytí orníční vrstvou, ozelenění a zemědělské využití). Směsný komunální odpad a objemný odpad se vyváží na skládku ostatního odpadu do Želče a na Rakovku (Hosty). Nebezpečný odpad je





odvážen na skládku nebezpečných odpadů do Vodňan. Biologicky rozložitelný odpad je odvážen do zařízení na zpracování bioodpadů v Jarošovicích.

Na území města je rozmístěno **více než 190 separačních nádob na 51 sběrných stanovištích** pro třídění směsného skla, papíru, plastu a nápojového kartonu. Na některých vytipovaných hnízdech jsou dále umístěny kontejnery na textil a drobný elektroodpad, nově byly osazeny sběrné nádoby na použité potravinářské oleje. Chybí možnosti pro třídění kovového (zejména hliníkového) a železného odpadu. Ve městě je rovněž realizován mobilní svoz velkoobjemových kontejnerů. Na vybraných místech jsou ve stanovených termínech umisťovány kontejnery na objemný odpad (koberece, nábytek, matrace apod.) a biologicky rozložitelný odpad (tráva, větve, listí ad.), které jsou po naplnění odvezeny. Z pohledu sběru odpadu je nutné pokračovat v **rozšiřování a obnově sběrných míst** ve správním území. **Hustota stávající sběrné sítě (194 obyvatel na jedno sběrné místo) je totiž výrazně pod průměrem obdobně velikých měst (137 obyvatel na jedno sběrné místo), tak pod celorepublikovým průměrem (149 obyvatel na jedno sběrné místo).** Optimální rozvoj systému pro sběr a svoz odpadu souvisí i s realizací dalších investičních akcí (např. při plánování investic na silnicích, chodnicích apod., kde je nutno zapracovat vhodná stanoviště pro umístění odpadových nádob a kontejnerů).

Mimo rozvoj systémů v oblasti sběru a nakládání s odpady je nutné realizovat i opatření v oblasti **osvětových a informačních akcí a kampaní podporujících prevenci vzniku odpadů a ekologického nakládání s odpady** (např. osvětové akce na školách, soutěže ve sběru odpadu, články ve Vltavínu apod.)

Protipovodňová ochrana

Město Týn nad Vltavou má zpracován **povodňový plán pro území SO ORP a dále povodňový plán města**, který zahrnuje také městské části na významných vodních tocích (Hněvkovice, Břehy, Koloděje nad Lužnicí a Nuzice – chatové oblasti). V roce 2015 probíhá tvorba **digitálního povodňového plánu města**, v jehož rámci budou nově zřízeny automatizované hlášené profily na obou významných vodních tocích.

V roce 2015 byla dokončena instalace Varovného a výstražného systému ochrany před povodněmi – bezdrátový rozhlas v Týně nad Vltavou, Předčicích, Netěchovicích, Nuzicích, Kolodějích nad Lužnicí a Vescích. Tento bezdrátový varovný systém slouží zejména k předávání informací v podobě mluveného slova a přenosu varovných signálů a informací s napojením na IZS.

V posledních letech byly realizovány určité investice, jejichž obsahem bylo zvýšit protipovodňovou ochranu města a okolí (např. přehrážka Hlinky se záchytným suchým poldrem pro retenci přívalových srážek, dále zprůchodnění a zkapacitnění vodoteče v části Koloděje nad Lužnicí – Cihelny a osazení zpětných klapek na některých kanalizačních výpustích v Týně nad Vltavou).

Přesto zůstávají lokality, kde protipovodňová ochrana není plně zabezpečena nebo je velmi náročné ji financovat. Jedná se při tom i o obytné lokality. Z hlediska zajištění protipovodňové ochrany je tedy zásadním **problémem nedořešený stav v některých lokalitách** (jedná se zejm. o chybějící protipovodňová opatření v Nuzicích, Podskalí, Kolodějích nad Lužnicí, částečně v Předčicích, odvod dešťové vody pod Vinařickým náměstím apod.). Pro tyto lokality je potřeba připravit **studie protipovodňové ochrany**, které definují potřeby konkrétních opatření a řešení.





ŠKOLSTVÍ

Možnosti a struktura nabídky vzdělávání ve městě Týn nad Vltavou je na solidní úrovni. Ve městě se nachází mateřská škola, dvě základní školy a víceleté gymnázium. Nejbližší vzdělávací institucí nabízející vzdělání v odborných technických oborech je Střední odborná škola a Střední odborné učiliště Hněvkovice. Vzhledem k velikosti lze konstatovat, že **je ve městě Týn nad Vltavou rámcově dostatečná kapacita školních zařízení.**

Problémem v oblasti vzdělávání je (kromě výše popsaných vazeb na trh práce) např. absence odpovídajících sportovišť jak pro základní školy, tak pro místní gymnázium. V blízkosti těchto vzdělávacích institucí se nenachází žádné sportoviště či atletické hřiště, které by mohli žáci využívat. Prioritou by tak do budoucna mělo být vybudování a rekonstrukce veřejných sportovišť a sportovišť škol, což přispěje k rozvoji sportovního zázemí pro žáky školských institucí ve městě i širokou veřejnost.

Předškolní vzdělávání

Město Týn nad Vltavou zřizuje jedno předškolní zařízení – Mateřskou školu Týn nad Vltavou se sídlem Hlinecká 729 a její odloučená pracoviště MŠ Dewetterova, MŠ U Lípy a MŠ Komenského.

V mateřských školách se nachází 12 tříd a vzdělává se v nich 300 dětí. Mateřská škola nabízí celodenní provoz a to na všech jejích pracovištích. V současnosti proběhla rekonstrukce a zateplení budov MŠ Hlinecká a MŠ U Lípy.

Největší kapacitu v 6 třídách, celkem 156 dětí, nabízí MŠ Hlinecká, která se nachází v centru panelové zástavby na sídlišti Hlinky. Kapacitu 70 dětí pak nabízí MŠ Dewetterova, která se pyšní dlouholetou tradicí od roku 1931 a v roce 2000 prošla celkovou rekonstrukcí. MŠ U Lípy / Malá Strana / má 2 třídy a kapacitu 52 dětí. MŠ Komenského se nachází v ZŠ Hlinecká, má 1 třídu, ve které se vzdělává 22 dětí. **Z hlediska kapacity je předškolní vzdělávání ve městě zajištěno dostatečně.**

Další mateřské školy jsou dostupné také v okolních obcích (Dolní Bukovsko, Chrášťany, Neznašov, Temelín, Žimutice). Ve městě Týn nad Vltavou jsou dostupná další zařízení pro zajištění péče o menší děti jako centrum volnočasových aktivit, cvičení, občerstvení, dětský koutek, kurzy - Tramtárie, Mateřské centrum Sluníčko nebo Centrum Gábina (cvičení a hlídání dětí, cvičení dospělí).

Primární vzdělávání

Kapacita pro zajištění primárního vzdělávání je ve městě rovněž dostatečná (disponibilní kapacita není plně využita). Souvislost s tímto faktem lze spatřovat i ve výše zmíněném postupném poklesu podílu nejmladší složky obyvatel zaznamenaném v posledních cca 20 letech (pokles podílu počtu obyvatel ve věkové skupině 0-14 let z 1 927 v roce 1996 na 1 235 v roce 2014). Tento pokles se projevuje i v celkovém poklesu počtu dětí docházejících na vltavotýnské ZŠ – viz data v následující tabulce.

Tabulka 17 Počty dětí na ZŠ v Týně nad Vltavou

Škola	2014/15	2013/14	2012/13	2011/12	2010/11	2009/10	2008/09	2007/08	2006/07	2005/06	2004/05	2003/04
ZŠ M. Strana	429	430	450	428	445	443	478	523	523	524	517	539
ZŠ Hlinecká	329	352	358	373	412	411	473	546	520	624	649	661
Celkem	758	782	808	801	857	854	951	1 069	1 043	1 148	1 166	1 200

Zdroj: Město Týn nad Vltavou





Ve městě jsou dvě základní školy - ZŠ Hlinecká a ZŠ Malá Strana, jejichž zřizovatelem je město Týn nad Vltavou. Základní školy v Týně nad Vltavou jsou spádovými školami také pro ostatní městské přidružené části a okolní obce. Vyučování v ZŠ Hlinecké probíhá ve dvou budovách. Budova na Vinařickém náměstí prošla celkovou rekonstrukcí v roce 1996. Budova školy na Hlinkách byla v letech 2009–2010 zateplena, došlo k výměně oken a střešní krytiny. V obou budovách je v současnosti 18 tříd, v nichž se vzdělává přibližně 350 žáků. Ve škole je otevřena třída pro žáky se speciálními vzdělávacími potřebami. Od roku 2012 ve škole funguje třída pro děti z mateřské školy. Prioritou školy je výuka cizích jazyků, sportovní výchova a počítačová gramotnost. Škola disponuje 3 vybavenými tělocvičnami, její součástí je i víceúčelové školní hřiště. V budově školy byla v roce 2015 zřízena modernizovaná technická dílna, jsou zde také 2 učebny informatiky, oranžová učebna přírodních věd, chemická laboratoř, hudebna, lego učebna a 2 knihovny. Škola je otevřena spolupráci s ostatními školami a vzdělávacími institucemi (i mezinárodními) a její žáci se pravidelně účastní soutěží, olympiád a projektů, při nichž dosahují nemalých úspěchů.

Dalším zařízením, které slouží potřebám základního vzdělávání ve městě, je ZŠ na Malé Straně. V roce 2001 byly ve škole otevřeny dvě třídy pro děti se speciálními vzdělávacími potřebami. Ve školním roce 2011/2012 byly třídy sloučeny do jedné speciální třídy pro mentálně postižené a těžce mentálně postižené děti. Škola má v současné době 20 tříd 1. a 2. stupně a jednu třídu speciální, cca 460 žáků a 30 pedagogických zaměstnanců školy, cca 15 zaměstnanců provozních. Budova byla postavena v 50. letech minulého století a vyžaduje mimo jiné i decentní moderní úpravy jako je dozateplení atd. Ve škole jsou od roku 2005 zřizované tzv. sportovní třídy s rozšířenou výukou tělesné výchovy. Sportovní třída funguje v úzké spolupráci s Kanoistickým klubem Jiskra Týn nad Vltavou a Sportovním klubem Judo. Důležité je zmínit i fakt, že ve školním roce 2014-15 byly (a to i přes stav stávajících sportovišť) zaznamenány výrazné úspěchy žáků školy.

V okolních obcích jsou základní školy zastoupeny v následujících obcích: Dolní Bukovsko (1.-9. ročník), Chrášťany (1.-9. ročník), Temelín (1.-5. ročník), Neznašov (1.-5. ročník), Žimutice (1.-5. ročník).

Problémem budov ZŠ je jejich **bariérovost**. **Rezervy jsou stále také ve vybavenosti škol** (např. IT vybavení, interaktivní tabule, nábytek, částečně vybavenost odborných učeben, zabezpečení budov kamerovým systémem, modernizace školních kuchyní apod.). Jak je již uvedeno výše, **chybí sportovního zázemí škol**. V oblasti kvality vzdělávání je problém např. z hlediska zajištění výuky pro **děti se speciálními vzdělávacími potřebami**, pro které je třeba zajistit asistenty pedagoga. Není také zřízena **přípravná třída**. Neustále je potřeba rovněž prohlubovat aktivity v oblasti **posilování spolupráce s rodiči či navazujícími stupni vzdělávací soustavy** (vazba na problematiku trhu práce – viz příslušná kapitola). Zásadní pro kvalitu práce škol je také **udržení a rozšíření nabídky kroužků při školách**, a to včetně posilování účasti dětí na jejich činnosti.

Sekundární vzdělávání

Ve městě Týn nad Vltavou funguje Gymnázium s osmiletým studijním cyklem. Gymnázium má kapacitu 240 žáků. Kapacita je téměř naplněna. Budova gymnázia prošla celkovou rekonstrukcí, byla napojena na systém centrálního vytápění, byl zrekonstruován suterén budovy, kde byl zřízen gymnastický sál, posilovna a sociální zázemí. V budově byly dále zrekonstruovány učebny odborných předmětů (učebna cizích jazyků, informatiky aj.) a došlo k zateplení obvodového pláště a výměně oken.

Na gymnáziu dlouhodobě funguje tzv. **peer program**, jehož hlavním úkolem je eliminovat sociálně patologické jevy mezi žáky. Program je zaměřen na předcházení a eliminaci rizikového chování u žáků gymnázia formou tzv. vrstevnických (peer) programů (diskuze, zážitkové a kooperativní hry). Dle dotazníkového šetření mezi obyvateli města vyplynula nespokojenost s dopravní dostupností gymnázia pro žáky. Gymnázium se nachází v blízkosti průmyslové zóny, je zde **nadměrný provoz vozidel a komunikace a chodníky jsou v nevyhovujícím stavu**.

V nedalekých Hněvkovicích se dále nachází **Střední odborná škola a Střední odborné učiliště Hněvkovice**. Škola s dlouholetou tradicí ve výuce řemeslníků zabývajících se zpracováním dřeva, opravárenstvím, kovářstvím, dnes nabízí





následující tříleté učební obory: opravář zemědělských strojů, podkovář a zemědělský kovář, truhlář, prodavač, cukrář, kuchař, zemědělec-farmář, zahradník-krajinář, tříletý "E" obor zahradnické práce, stravovací a ubytovací služby, potravinářské práce. Škola má ve schvalovacím řízení obor zedník pro školní rok 2016/2017 a dále. Rovněž je možné studovat nástavbové maturitní studium v oboru podnikání v denní i dálkové formě.

Škola se potýká dlouhodobě s poklesem zájmu o nabízené technické obory, stejně jako všechny školy obdobného zaměření. V letech 1994-1997 se ve škole učilo cca 400 žáků, jejich počet se snížil počínaje rokem 1998, kdy se obnovila základní devítiletá docházka na ZŠ a projevuje se vliv nově založených soukromých, církevních škol spolu s faktem, že se téměř všechny učební obory začaly vyučovat ve všech školách. Bez vlivu nezůstal ani pokles populace vystupujících žáků. Např. ve školním roce 2008/2009 navštěvovalo školu 176 učňů, 28 průmyslováků a 140 žáků maturitního nástavbového studia. Pro školní rok 2013/2014 to bylo 167 učňů (-9 žáků), 127 žáků nástavbového studia (-13 žáků) a žádný žák průmyslovky, pro kterou již nábor ze strany zřizovatele nebyl povolen.

Tento vývoj má negativní dopady na místní trh práce (viz kapitola Trh práce a podnikání). Za účelem podpory studia technických a učebních oborů jsou realizovány Jihočeským krajem dlouhodobě podpůrné kroky (jsou např. uzavírány sektorové dohody). **V rámci Rozvojového programu na podporu odborného vzdělávání v Jihočeském kraji byly jako potřebné vybrány následující obory:** strojní mechanik, nástrojař, klempíř, obráběč kovů, autolakýrník, mechanik opravář motorových vozidel, elektrikář, autoelektrikář, spojový mechanik, truhlář, instalatér, tesař, zedník, železničář, malíř a lakýrník, opravář zemědělských strojů, strojírenské práce, malířské a natěračské práce, zednické práce, opravářské práce. Stipendijním programem jsou však zřizovatelem školy podporovány jen tyto: strojní mechanik, nástrojař, obráběč kovů, autolakýrník, pekař, malíř a lakýrník, klempíř, tesař, zedník, pokrývač, řezník-uzenář, elektromechanik pro zařízení a přístroje. Přes tyto problémy SOŠ a SOU Hněvkovice, předurčená v roce 2002 víceméně k útlumu činnosti, dokázala rozšířit nabídku učebních a studijních oborů, ekonomickou efektivnost a schopnost existovat a být prospěšnou pro všechny občany nejen Vltavotýnska. **Generální rekonstrukcí obvodových pláštěů a střech na šesti budovách školy**, zavedením vytápění energií země z 53 vrtů a tří kotelen s tepelnými čerpadly a ohřevem vody solárním systémem z projektu OPŽP, zaujímá tato škola přední místo v energeticky úsporných školách nejen v kraji. Realizací projektu "Školní zahrada Hněvkovice - zahradnické a krajinářské centrum" získal exteriér školy také novou podobu a opraveným budovám nechal vyniknout. **Modernizace dílen** v akci "Zaměstnavatelům vstříc - nákup moderních technologií na SOŠ a SOU Hněvkovice" (nové PC sestavy, interaktivní tabule, svářečské agregáty pro metody MIG, MAG, TIG, FCAW, MMA, drážkování, digitální soustruh a nová traktorová souprava) v řádu milionů Kč snad tak přispěje ke zvýšení zájmu mládeže o technická vzdělávání.

Škola se potýká dlouhodobě s poklesem zájmu o studium nabízených oborů. V letech 1994-1997 se ve škole učilo a studovalo přibližně 400 žáků a studentů. Jejich počet se snížil v roce 1998, kdy se projevil vliv nově vzniklých škol s rozšířením oboru truhlář na řadu učilišť. Tento pokles byl znásoben i tím, že byla uzákoněna povinná základní devítiletá docházka. Ve školním roce 2008-2009 navštěvovalo školu 343 žáků a studentů, Ve školním roce 2013-2014 to bylo již jen 216 (z toho 49 nástavbové studium). **Tento vývoj má negativní dopady na místní trh práce (viz kapitola Trh práce a podnikání).** Za účelem podpory studia technických a učebních oborů jsou realizovány Jihočeským krajem dlouhodobě podpůrné kroky (jsou např. uzavírány sektorové dohody). **V rámci Rozvojového programu na podporu odborného vzdělávání v Jihočeském kraji byly jako potřebné vybrány následující obory:** strojní mechanik, nástrojař, klempíř, obráběč kovů, autolakýrník, mechanik opravář motorových vozidel, elektrikář, autoelektrikář, spojový mechanik, truhlář, instalatér, tesař, zedník, železničář, malíř a lakýrník, opravář zemědělských strojů, strojírenské práce, malířské a natěračské práce, zednické práce, opravářské práce.

Ostatní školská zařízení





V Týně nad Vltavou **se nachází Základní škola logopedická**, jejímž zřizovatelem je Krajský úřad Jihočeského kraje v Českých Budějovicích. Do školy nastupují děti s řečovými a kombinovanými vadami, které nelze odstranit ambulantní péčí. Ve městě **působí dále Základní umělecká škola Karla Komzáka**, která nabízí studijní obory klavír, akordeon, klarinet, saxofon, housle, elektronické klávesové nástroje, zobcová flétna, klasický a populární sólový zpěv, kytara, trubka, baskřídlovka, lesní roh a další žesťové nástroje. Mezi další školská zařízení ve městě se řadí **Městský dům dětí a mládeže**. Městský dům dětí a mládeže v Týně nad Vltavou je středisko volného času zřizované Městem Týn nad Vltavou. Působnost MěDDM je ve vltavotýnském regionu včetně spádových obcí Dříteň, Chrástany, Temelín, Neznašov a Dolní Bukovsko. Ve své náplni vychází z aktuální koncepce státní politiky pro oblast dětí a mládeže a z koncepce dalšího rozvoje zájmového vzdělávání v Jihočeském kraji a ve městě Týn nad Vltavou. Na základě možností a specifik města a regionu je především zaměřeno na organizování zájmového vzdělávání a rekreace v různých formách činnosti. Do pravidelné činnosti se každoročně zapisuje na 600 členů, kteří mohou pracovat průměrně v 60 zájmových útvech. Pravidelnou činnost zajišťují čtyři stálí zaměstnanci a cca 35 externích pracovníků. Nejoblíbenějšími se staly obory výtvarné, taneční, sportovní, mažoretky, šití, plastиковí modeláři, a kluby předškolních dětí. Aby činnost byla co nejpestřejší, každé září se doplňuje nabídka zájmových útvarů o další obory. Ve školním roce je dále pořádáno více než 60 akcí příležitostné činnosti v celém spektru oborů, soutěží, pořadů a spontánních akcí jako jsou např. Den dětí, Vltavotýnský střepeň, Čarodějné hrátky, Zvonkový průvod, pro školy Bariérový den, Dívanky apod. O letních prázdninách MěDDM navíc nabízí pravidelně 2 až 3 pobytové tábory, 4 příměstské tábory (jeden o jarních prázdninách) a 2 až 3 sportovní soustředění. V průběhu roku pořádá 5 až 8 pobytových akcí, určených hlavně pro rodiny s dětmi.

Silnou stránkou v oblasti školství je prohlubující se spolupráce škol a ostatních školských zařízení ve městě. V ZŠ Hlinky probíhají každoročně Dny otevřených dveří pro děti z MŠ, žáci školy také mateřskou školu pravidelně navštěvují a připravují program pro děti (různé hry, soutěže apod.). Společné aktivity organizují také obě základní školy - každoročně je pořádána atletická meziškolní olympiáda, recitační soutěže, sportovní volejbalová utkání apod.





KULTURA, SPORT, VOLNÝ ČAS

Kulturní vybavenost

Oblast kultury v Týně nad Vltavou spadá do kompetence **Městského centra kultury a vzdělávání (MCKV)**, které bylo zřízeno za účelem koordinace veškerého kulturního dění ve městě. Pod MCKV dále spadá MDK Sokolovna, Městské informační centrum, muzeum, knihovna, galerie a kino. Mezi hlavní činnosti centra patří pořádání divadelních představení, koncertů, filmových a audiovizuálních představení, výstav a rozšiřování kulturní nabídky ve městě nejen pro jeho obyvatele, ale i pro turisty.

Významným místem pro pořádání divadelních představení a koncertů ve městě je bezesporu **Otáčivé hlediště**, které ve městě funguje již od roku 1983, kdy bylo postaveno místními ochotníky na počest stého výročí znovuotevření Národního divadla v Praze. Jedná se o druhé otáčivé hlediště v ČR. Divadlo má v Týně nad Vltavou dlouhou tradici. První hru uvedl místní ochotnický spolek již v roce 1855. Otáčivé hlediště je vsazeno do přírody Bedřichových sadů v Týně nad Vltavou, dosahuje návštěvnost kolem 6 tis. návštěvníků a nabízí kapacitu 220 míst. V letní sezóně se zde konají představení místní divadelní společnosti Vltavan, která byla oficiálně ustavena již v roce 1870.

Dalším zázemím pro pořádání kulturních akcí ve městě je **MDK Sokolovna**. Sokolovna prošla rozsáhlou rekonstrukcí, která byla dokončena v roce 2009. Budova v současnosti nabízí prostory pro pořádání širokého spektra kulturních akcí (např. vystoupení hostujících divadel v rámci předplatného). Nachází se zde divadelní sál pro 200 osob, moderní jeviště, dvě přísálí, loutková divadelní scéna, restaurace a Music Club. Ve městě fungují rovněž další místa pro konání kulturních akcí – např. Art caffè bar, Špejchar klub či Zlatá loď.

3D kino v přísálí MDK Sokolovna, které ve městě funguje od roku 2010, nabízí kapacitu 63 míst. Kino je vybavené digitální projekcí, 3D projekcí a nabízí různorodý program včetně přímých přenosů sportovních utkání, divadelních představení a také koncertů z Metropolitní opery. Ve Společenském domě na sídlišti Hlinecká byl ukončen provoz koncem srpna 2009.

Městské muzeum prošlo rozsáhlou rekonstrukcí a v současnosti nabízí stálou interaktivní expozici historie Vltavotýnska určenou všem generacím. V muzeu je také vystavena jedna z největších sbírek vltavínů v ČR. Zajímavou částí stále expozice je sál s loutkami, ve kterém si děti mohou zahrát loutkové divadlo. Tato část expozice je věnována počtě rodáka z Koloděj nad Lužnicí Matěje Kopeckého. Součástí provozu muzea je také nabídka prohlídky části středověkých **vltavotýnských podzemních chodeb (cca 160 m)**.

Městská galerie U Zlatého slunce v historické budově na náměstí v Týně nad Vltavou nabízí několik zajímavých výstav během celého roku. Již tradičně se zde konají Vltavotýnské výtvarné dvorky, které jsou výjimečné šíří a výběrem vystavovaných autorů napříč celorepublikovou výtvarnou scénou a patří mezi nejnavštěvovanější výstavy v galerii.

Městské informační centrum se nachází v centru Týna nad Vltavou, vedle muzea a galerie. Centrum nabízí informační servis nejen pro občany města, ale i turisty, kteří město navštíví. Je zde možné zakoupit propagační materiály a vstupenky na kulturní a hudební akce pořádané ve městě. Informační centrum je otevřené každoročně od května do října.

Tradice městské **knihovny** sahá až do roku 1905, kdy byla místní „čítárna“ poprvé zmíněna v kronice města. V roce 2011 byla realizována rekonstrukce knihovny – celkovou obnovou prošlo oddělení pro dospělé. Knihovna má v současnosti k dispozici internet a pořádá doplňkové aktivity, mezi něž patří různě tematicky zaměřené besedy, workshopy a doprovodné akce pro děti.

Následující tabulka přináší informace o návštěvnosti vybraných kulturních institucí ve městě Týn nad Vltavou dle statistiky Národního informačního a poradenského centra pro kulturu (NIPOS) a dle statistik MCKV.





Tabulka 18 Návštěvnost vybraných kulturních zařízení v Týně nad Vltavou

	Městské muzeum	Městské muzeum (podzemní chodby)	Muzeum historických vozidel a staré zemědělské techniky	MDK Sokolovna (počet představení)	MDK Sokolovna (počet návštěvníků)	Kino	Městská knihovna (počet výpůjček)	Městská knihovna (počet platících čtenářů)	Městská galerie (počet návštěvníků)
2011	6 460	1 385	2 089	152	16 960	3 397	27 522	628	cca 6 000
2012	4 917	1 528	4 076	104	16 294	3 388	36 962	748	cca 6 500
2013	5 267	1 104	1 426	100	18 412	3 347	38 463	884	cca 6 000
2014	1 831*	1 072	1 610	121	19 351	3 173	38 274	844	cca 6 000

Zdroj: NIPOS, MCKV, Poznámka: * návštěvnost ovlivněna uzavírkou z důvodu rekonstrukce a modernizace stálých expozic.

Ze statistik návštěvnosti plyne, že pozitivní trend je zaznamenáván zejména v rekonstruovaném objektu Sokolovny. Nárůst je zaznamenáván rovněž u služeb knihovny. Návštěvnost dalších kulturních zařízení je stabilní či kolísavá, což může být způsobeno řadou okolností (počasí, vývoj ekonomiky, typologie akcí atd.).

Tradiční kulturní události ve městě

Ve městě se koná **řada tradičních kulturních akcí**. Několikrát do roka se konají farmářské trhy s prodejem tradičních místních produktů a ukázkou lidových řemesel. Mezi další kulturní události patří Vltavotýnské městské slavnosti, tradiční pouť zasvěcená sv. Vítu, oslava svátku sv. Mikuláše, Zvonkový průvod se slavnostním rozsvěcením vánočního stromku aj. Z hudebních akcí je pořádán např. festival s názvem Týnfest. V kostele sv. Jakuba se každoročně koná benefiční varhanní koncert, v rámci nějž účinkují tuzemští i zahraniční interpreti. Tradiční jsou také oslavy vítání léta, které jsou spojené s několika akcemi v různých zákoutích města, ať už se jedná o koncerty na náměstí Míru a v postranních uličkách či výstavy, workshopy a jiné doprovodné akce. Řada tradičních akcí (poutě, kulturní vystoupení, oslavy výročí atd.) je každoročně realizována rovněž v přidružených obcích.

Kulturní program je ve městě bohatý a nabízí široké společenské vyžití. I přes tento fakt se v anketě mezi obyvateli města objevovaly názory na nedostatečnou nabídku kulturních akcí – **především hudebních koncertů a akcí pro mládež**. Tento problém pravděpodobně spočívá v nedostatečné informovanosti občanů o kulturním a společenském dění ve městě, může však také plynout z nedostatečného / aktivního zájmu o zveřejňované informace. V tomto ohledu je důležité širší zapojení veřejnosti do akcí konaných ve městě a rozšíření její informovanosti. Kulturní program by měl do svého konceptu **ve větší míře zahrnout prvek řeky**, která má dle výsledků ankety pro obyvatele města zásadní význam, a měl by nabídnout více akcí zaměřených na mladou generaci.

Volnočasové, sportovní a spolkové aktivity

Důležitým faktorem v oblasti trávení volného času, ale také rozvoje občanské společnosti, představuje **spolková činnost**. Ta je ve městě zajišťována několika kulturními, sportovními a dalšími organizacemi. Ve městě působí několik spolků s rozličným zaměřením. Z oblasti kultury se jedná především o Divadelní společnost Vltavan, Spolek baráčníků Týn nad Vltavou, Kulturně-společenské a školící centrum Špejchar klub a o.s. Activ. Na organizaci společenských akcí se ve městě podílí Svaz dobrovolných hasičů, Český myslivecký svaz, Český rybářský svaz, Český červený kříž a Český svaz včelařů. Mezi další spolky, které se zaměřují na volnočasové vyžití ve městě, patří např. Semenec o.p.s. (výukové programy zaměřené na environmentální výchovu, hry, testy, venkovní expozice hornin, bylin, arboretum atd.), Veteráni Spolek bývalých vojáků v Týně nad Vltavou, Občanské sdružení PRO-ODPAD a mnohé další. Ve městě jsou také poměrně hojně zastoupeny organizace (spolky, sdružení, skupiny apod.), které se podílejí (mimo jiné) na zvyšování informovanosti, nabídky vzdělávání či poradenství nebo sdružují subjekty v různých zájmových oblastech (např. MAS Vltava, Mikroregion Vltavotýnsko, Spolek pro rozvoj regionu, Okrašlovací spolek, Farmářské centrum VLTAVA, o.s. apod.).





Významné zastoupení v nabídce možností pro trávení volného času mají **sportovní kluby**. Ve městě Týn nad Vltavou jich působí hned několik - ATLAS Temelín, Asociace víceúčelových organizací technických sportů a činností České republiky - základní organizace VLTAVA, FK Olympie, Golf klub Týn nad Vltavou, Hokejbalový klub - HC ETE TÝN, Kanoistický klub Jiskra, Klub tanečního sportu, Oddíl gymnastiky v Týně nad Vltavou, RK Týn, Sportovní klub JUDO, Sportovní svaz Temelín, Sportovní třída kanoistiky a juda při ZŠ Malá Strana, Sportovní klub stolního tenisu Týn nad Vltavou, SQUASH klub, Střelecký klub, Šachový klub, Tenisový klub, TJ Basketbalový klub Týn nad Vltavou a TJ Jiskra volejbal.

Ve městě se dále nachází **sportovní hala**, která nabízí široké možnosti pro sportovní vyžití. Ve velkém sále jsou několikrát do roka pořádány soutěže ve vrcholových soutěžích košíkové, házené, sálové kopané, tenisu apod. Malý sál nabízí prostory pro stolní tenis, je využitelný také pro taneční kurzy a další gymnastická cvičení. Prostory sportovní haly jsou nabízeny zájmovým sdružením, nabízí sportovní vyžití pro školy a organizace pořádající programy pro děti a prostory pro pořádání kulturních a firemních akcí. Nedaleko sportovní haly se nachází **fotbalové hřiště** spravované FK Olympie. V roce 2013 byl ve městě otevřen **skatepark**, který je sestavený z prvků vhodných zejména pro skateboardisty. Skatepark je volně přístupný. Tenisový klub Týn nad Vltavou ve městě provozuje pět tenisových antukových kurtů a jeden kurt s umělým povrchem. Ve městě lze dále využít hřiště na plážový volejbal, sportoviště u ZŠ Malá Strana a sportovní plochy na sídlišti Hlinecká, kde je od roku 2015 rovněž možnost navštěvovat kurzy cvičení (Be FIT Centrum). Rodiče s dětmi mohou ve městě navštívit několik dětských hřišť s prolézačkami, houpačkami i lezeckou stěnou. **Mnoho významných sportovních akcí pořádaných ve městě je spojena s řekou Vltavou**. Na levém břehu Vltavy byla za tímto účelem postavena startovní věž, bylo také zrekonstruováno víceúčelové hřiště u Kanoistického klubu Jiskra.

Nabídka volnočasových aktivit je také velkou měrou cílena na děti. Důležitou roli zde hraje **Městský dům dětí a mládeže Týn nad Vltavou**, který nabízí několik forem zájmového vzdělávání. Největší podíl tvoří pravidelná zájmová činnost - mezi zájmové obory patří např. cvičení, mažoretky, dancing aerobik, gymnastika, dále pak různé výtvarné dílny, malování, ale i zájmové vzdělávání v oblasti cizích jazyků – němčina konverzace a angličtina moderní tanec. Další formou činnosti jsou akce pro veřejnost: např. Den dětí, Vltavotýnský stěp, Čarodějné hrátky, Zvonkový průvod, pro školy Bariérový den, Dívanky apod. Kromě zájmových kroužků realizuje MěDDM každoročně několik letních soustředění, pobytových a příměstských táborů.

Ve městě také funguje **skautské středisko**, které bylo založeno již v roce 1945. O pět let později byla činnost skauta zakázána a byla opět obnovena až v roce 1990. V současnosti ve středisku působí čtyři družiny – dvě chlapecké, jedna dívčí a jedna smíšená. Středisko organizuje také dětské letní tábory a družiny podnikají několik víkendových výprav během celého roku. Ve městě působí dále oddíl **Brontosaurus Týn nad Vltavou** – svobodný turisticko-vodácký oddíl, který pořádá různé akce, soutěže, výpravy do přírody a tábory pro děti.

Nabídka aktivit a prostorů pro trávení volného času je ve městě široká. Kromě Městského domu dětí a mládeže zde působí několik organizací, které nabízejí jak zájmové vzdělávací kurzy a další akce pro děti, tak mnoho aktivit pro dospělé. Sportovní vyžití garantuje několik fungujících sportovních klubů. Na organizaci kulturních a společenských aktivit se podílejí především spolky, kterých je ve městě několik. Nabídka města v oblasti možností pro trávení volného času pokrývá všechny věkové generace. Ve městě se dále nachází několik nevyužitých veřejných míst, které představují velký potenciál pro využití v oblasti trávení volného času v budoucnu – jedná se například o lokalitu parku u Bedřichových sadů, kulturní dům Hlinecká aj.





BYDLENÍ

Domovní a bytový fond

K největšímu nárůstu bytového fondu ve městě Týn nad Vltavou došlo v letech 1971-1990, kdy se z **velké části jednalo o výstavbu panelových domů**. Dle výsledků posledního SLDB z roku 2011 čítal bytový fond ve městě celkem 3 700 bytů, z toho 3 148 bytů bylo obydlených. V roce 2001 to bylo 3 470 bytů, z nichž bylo obydlených 2 985. Většina bytů je situována do bytových domů. Z hlediska právního důvodu užívání bytů převažují byty v družstevním vlastnictví.

Tabulka 19 Bytový fond ve městě Týn nad Vltavou

Byty	Byty celkem	z toho		Počet osob	
		v rodinných domech	v bytových domech	celkem	z toho v rod. domech
Byty celkem	3 700	1 512	2 150	7 950	3 033
Obydlené	3 148	1 117	2 000	7 950	3 033
z toho právní důvod užívání bytu:					
ve vlastním domě	949	938	7	2 708	2 684
v osobním vlastnictví	343	-	332	922	-
Nájemní	591	30	552	1 359	84
Družstevní	999	-	999	2 467	-

Zdroj: ČSÚ, SLDB 2011

Z 552 neobydlených bytů (395 v rodinných a 150 v bytových domech) bylo jako hlavní důvod uvedeno jejich rekreační využití (celkem u 108 bytů). **Nezpůsobilých k bydlení bylo v roce 2011 pouze 25 bytů** (z toho 17 v rodinných a 8 v bytových domech). Byty v Týně nad Vltavou jsou **nejčastěji obývány dvěma či třemi osobami**. Obydlené byty se nejčastěji skládají ze čtyř místností, jejich celková plocha činí 85,5 m².

V Týně nad Vltavou bylo v roce 2011 evidováno 1 550 domů, z toho je 1 211 obydlených (v roce 2001 to bylo 1 484 domů, z toho 1 149 obydlených). Podrobné údaje o struktuře domů jsou pak patrné z následující tabulky.

Tabulka 20 Domovní fond ve městě Týn nad Vltavou

Domy	Domy celkem	z toho		Počet osob	
		rodinné domy	bytové domy	celkem	z toho v rodinných domech
Domy celkem	1 550	1 339	177	7 962	3 038
Obydlené domy	1 211	1 018	173	7 962	3 038
z počtu domů vlastnictví:					
fyzická osoba	993	968	19	3 168	2 908
obec, stát	22	7	9	246	24
bytové družstvo	100	-	100	3 178	-
spoluvlastnictví vlastníků bytů	63	27	34	1 138	67
domy s počtem bytů:					
1	876	861	-	2 431	2 389
2 - 3	168	157	9	692	649
4 - 11	80	x	78	1 215	x
12 a více	86	x	86	3 623	x

Zdroj: SLDB 2011





Z celkového počtu domů tvoří více než **86 % rodinné domy**. Většina domů ve městě je ve vlastnictví fyzických osob, druhou nejpočetnější skupinou jsou pak bytová družstva. Domy zahrnují většinou jednu bytovou jednotku.

Bytová výstavba

Problémem z hlediska dalšího rozvoje podmínek pro bydlení ve městě se v současnosti jeví **nedostatek rozvojových ploch ve vlastnictví města**, které by bylo možné využít pro rozvoj individuální výstavby (rodinných domů). Plochy vhodné pro výstavbu, které jsou na úrovni územního plánu definovány, jsou z velké části v soukromém vlastnictví a nejsou zainvestovány (připraveny pro následnou výstavbu). Tento problém vyplývá mimo jiné i z nejnovějších statistických dat o počtu dokončených bytů a intenzitě bytové výstavby v Jihočeském kraji.

Tabulka 21 Počet dokončených bytů a intenzita bytové výstavby ve SO ORP Jihočeského kraje

SO ORP	Dokončené byty			
	2014		2009 až 2014	
	celkem	na tisíc obyvatel	celkem	v průměru za rok na tisíc obyvatel
Blatná	25	1,88	133	1,60
České Budějovice	563	3,60	4317	4,64
Český Krumlov	70	1,68	765	3,06
Dačice	50	2,57	221	1,87
Jindřichův Hradec	78	1,64	826	2,88
Kaplice	16	0,82	125	1,06
Milevsko	30	1,62	181	1,62
Písek	34	0,65	598	1,92
Prachatice	45	1,35	366	1,82
Soběslav	20	0,91	207	1,56
Strakonice	55	1,22	556	2,05
Tábor	121	1,50	1 159	2,40
Trhové Sviny	74	3,96	443	4,00
Třeboň	46	1,85	526	3,49
Týn nad Vltavou	8	0,57	17	0,20
Vimperk	36	2,06	325	3,07
Vodňany	15	1,29	130	1,86

Zdroj: ČSÚ

Dle údajů patrných z předešlé tabulky lze konstatovat, že ve správním obvodu ORP Týn nad Vltavou je ve srovnání s ostatními SO ORP Jihočeského kraje **dlouhodobě nejméně dokončených bytů s nejmenším počtem obyvatel**. V minulém roce bylo v SO ORP Týn nad Vltavou dokončeno pouze 8 bytů. Na tento trend je také možné pohlížet ve víceletém srovnání mezi lety 2009 až 2014. V tomto období bylo v celém správním obvodu města dokončeno pouze 17 bytů, čemuž odpovídala také nízká intenzita bytové výstavby. Ve SO ORP České Budějovice, Trhové Sviny, Třeboň, Vimperk, Český Krumlov a Jindřichův Hradec byla průměrná intenzita bytové výstavby naopak překročena. Dle výsledků dotazníkového šetření obyvatelé Týna nad Vltavou vnímají stávající situaci v oblasti rozvoje bytové výstavby kriticky.

Vliv na pokles počtu obyvatel ve městě mají také, kromě demografického vývoje analyzovaného výše, **rezervy v oblasti tvorby podmínek pro příchod nových obyvatel do města**. Tento fakt plyne mimo jiné i z vývoje migračního salda, kdy v posledních letech převažuje počet vystěhovalých nad počtem přistěhovalých. Současně dochází k úbytku obyvatel nejmladší generace, což má dopad i do dalších oblastí (např. snižování počtu potenciálních žáků a studentů pro zdejší školy). Tento trend pak v kombinaci s uvedeným nedostatkem odpovídajících a vhodně umístěných pozemků pro individuální výstavbu, která by podpořila příliv mladých rodin, je pak jednou z příčin popsání vývoje ve městě.





Sídliště Hlinecká lze z hlediska všeobecných podmínek určujících kvalitu života (očekávaných parametrů kvality života městského obyvatelstva v 21. století vyjádřených například dostupností základní infrastruktury a servisních služeb, stavem životního prostředí či bytového fondu nebo projevy zde žijící komunity) považovat v rámci města za lokalitu s nižší kvalitou. Na základě dotazníkového šetření mezi obyvateli města bylo konstatováno několik **nedostatků spojených se životem na zmiňovaném sídlišti**, např. nedostatek obchodů (např. řeznictví), chybějící bankomat, pobočka pošty, lékárny nebo kvalita zde situovaných restauračních zařízení. Dalším často zmiňovaným problémem byl vzhled a využití veřejných prostranství (zejména náměstí Mládeže) nebo stav domovního a bytového fondu (včetně panelových domů hotelového areálu Blanice).





SOCIÁLNÍ OBLAST A ZDRAVOTNICTVÍ

Sociální oblast

Plánování rozvoje sociálních a souvisejících služeb

Pro sociální oblast je stěžejní koncepcí na úrovni celého mikroregionu Vltavotýnsko dokument „**Plán rozvoje sociálních služeb na Vltavotýnsku**“. V letech 2006–2007 byl zpracován „Plán rozvoje sociálních služeb 2007–2010“ pod hlavičkou Sdružení měst a obcí Vltava a s lokalizací na celé území mikroregionu Vltavotýnsko. V letech 2011–2012 pak proběhla aktualizace plánu na roky 2013–2016. To, že proces komunitního plánování sociálních a souvisejících služeb včetně nezbytných pravidelných aktualizací v regionu a ve městě probíhá, lze považovat za pozitivní stránku v této oblasti.

Podobně jako v jiných regionech kraje, ČR i Evropy dochází k postupnému **stárnutí populace ve městě**, což vytváří tlak na kapacitu a kvalitu zajištění sociálních i doprovodných služeb.

Dostupnost sociálních služeb

Město i celé ORP nabízí v celokrajském srovnání poměrně solidní nabídku sociálních a souvisejících služeb. Ve městě **existuje síť základních potřebných sociálních i souvisejících (doprovodných / navazujících) služeb**. Převážně jsou služby koncentrovány právě ve městě Týn nad Vltavou. Pozitivem je i fakt, že v rámci struktury městského úřadu je zřízena **pozice sociálního pracovníka**. To mimo jiné i usnadňuje komunikaci napříč spektrem všech zapojených subjektů a osob. Kromě města Týn nad Vltavou sídlí zařízení sociálních služeb ještě v obci Temelín. Následující tabulka přináší přehled o dostupných sociálních službách ve městě a okolí a jejich poskytovatelích.

Tabulka 22 Přehled dostupných sociálních služeb v Týně nad Vltavou a okolí

Název služby	Poskytovatel služby	Komu je služba určena / poskytována
Odborné sociální poradenství	Farní charita – občanská poradna	Lidé v nepříznivé sociální situaci
Osobní asistence	Farní charita	Senioři, lidé se zdravotním postižením
	Ledax, o.p.s. Pomoc a Péče SLUNEČNICE	Senioři, lidé se zdravotním postižením Senioři, lidé se zdravotním postižením
Pečovatelská služba	Ledax, o.p.s.	Senioři, lidé se zdravotním postižením
	Farní charita	Senioři, lidé se zdravotním postižením
	Domovy KLAS, o.p.s.	Senioři, lidé se zdravotním postižením
Podpora samostatného bydlení	Domov sv. Anežky, o.p.s.	Lidé se zdravotním postižením
Nízkoprahová zařízení pro děti a mládež	Farní charita (klub Bongo) Domovy KLAS, o.p.s.	Děti a mládež Děti a mládež
Sociálně aktivizační služby pro seniory a osoby se zdravotním postižením	Domovy KLAS, o.p.s.	Senioři
Sociálně terapeutické dílny	Domov sv. Anežky, o.p.s.	Lidé se zdravotním postižením
Terénní programy	Jihočeský streetwork (PREVENT)	Uživatelé drog
Sociální rehabilitace	Domov sv. Anežky, o.p.s.	Lidé se zdravotním postižením

Zdroj: Plán rozvoje sociálních služeb na Vltavotýnsku

Na území města ani ORP **není dostupná odlehčovací služba**. Alternativně je však možné využít např. nabídku služeb osobní asistence či sociální rehabilitace u poskytovatelů uvedených v tabulce výše. **Není dostupné ani centrum denních služeb nebo denní stacionář**. V případě této služby však lze alternativně využít nabídky sociální rehabilitace vč. pobytové formy či sociálně terapeutické dílny společně s osobní asistencí při Domově sv. Anežky, o.p.s. Stejný poskytovatel může částečně suplovat i služby **týdenního stacionáře**, který rovněž ve městě i ORP není.





Město Týn nad Vltavou realizuje specifický **dotiční program, jehož cílem je zajistit částečnou úhradu nákladů spojených se zajištěním provozu, zkvalitněním a rozvojem pečovatelské služby** poskytované na území města Týn nad Vltavou. Druhý program v dané oblasti je určen **na zajištění činnosti, rozvojových projektů nebo poskytování sociálních služeb zlepšujících sociální situaci znevýhodněných obyvatel** na území města Týn nad Vltavou.

Ve městě jsou dále zajištěny služby **mateřského centra**, bohatou nabídkou aktivit se pyšní Klub **Senior Šance**, ve spolupráci s oddělením SPOD je nastaven projekt Farní charity **SOS rodina**, jsou realizovány **programy dobrovolnictví**. Občanské sdružení Týna navštěvuje osaměle žijící seniory, pořádá pro ně společenská setkávání.

Ve městě jsou dále zajištěny služby mateřského centra, jsou realizovány **programy dobrovolnictví**. Ve městě Týn nad Vltavou je ustanoven **romský a protidrogový koordinátor**, který monitoruje situaci a předkládá návrhy k řešení protidrogové prevence a problematiky romské menšiny. Odhaduje se, že počet romského obyvatelstva ve městě Týn nad Vltavou a okolí je asi 150 osob. Bylo založeno sdružení TÝNROM. Na Vltavotýnsku dále žije několik desítek cizinců - je zastoupena národnost slovenská, německá, ukrajinská, ruská, polská, vietnamská, čínská atd.

Zdravotně handicapovaní uchazeči patří stále k nejproblémovějším skupinám uchazečů o zaměstnání z pohledu možnosti uplatnění na trhu práce. Pro pracovní zapojení a uplatnění osob se zdravotním postižením je pozitivní, že ve městě existují **chráněné dílny** (např. Domov sv. Anežky, Rumpold-T, s.r.o.). Z pohledu handicapovaných je pozitivní, že pokračuje snaha o **vedení a aktualizaci přehledu bariér**, které znesnadňují pohyb zejména tělesně postiženým (problémové zůstávají některé veřejné objekty - škola, pošta, nájezdy na chodníky, vstupy do restaurací či obchodů apod.). V některých lokalitách města jsou dosud **nehodné možnosti parkování pro handicapované** (před radnicí, u sportovní haly, u polikliniky atp.).

Z hlediska sociálních služeb, po kterých by existovala reálně poptávka, ale nejsou ve městě a blízkém okolí dostupné, lze jmenovat zejména následující: domov pro seniory (platí jak pro město, tak pro celé území ORP), domov se zvláštním režimem (dtto), sociálně aktivizační služby pro rodiny s dětmi. Na již dříve připravenou studii týkající se **vybudování centra služeb pro seniory v Týně nad Vltavou** dosud nenavázaly další potřebné kroky (analýza potřeb obcí v rámci ORP, další fáze projektové dokumentace atd.).

Ve městě dále chybí sociální bydlení, dostupné bydlení v bytech pro nízkopříjmové obyvatele a osoby ohrožené sociálním vyloučením. Město Týn nad Vltavou má k dispozici pouze 1 krizový byt (v DPS), který slouží pro krizové případy v rámci činnosti SPOD.

Ve městě jsou **tři domy s byty zvláštního určení (domy s pečovatelskou službou)** (dům s byty zvláštního určení - Zámecké nádvoří č.p. 360 s kapacitou 28 bytů, dům s byty zvláštního určení - Sakařova č.p. 497 s kapacitou 29 bytů včetně výše uvedeného krizového bytu a dům s byty zvláštního určení - Na Výsluní 428 s kapacitou 23 bytů). I přes již dříve uskutečněné rekonstrukce na objektech DPS zbývají ještě další potřeby. V DSP na Zámeckém nádvoří jsou např. nevyužité půdní prostory, které by případně bylo možné využít pro sociální nebo zdravotní služby. Za tímto účelem je vhodné zvážit dále využití objektů v bývalých kasárnách.

V objektu Na výsluní č.p. 428 je provozováno 23 malometrážních bytů pro účely chráněného bydlení. Ve městě jsou dále **3 bytové jednotky ve statutu chráněného bydlení** (Chráněné bydlení U svatě Kateřiny), které provozuje Domov sv. Anežky, o.p.s. Za účelem tvorby zdrojů pro krytí oprav či větších rekonstrukcí těchto bytů město Týn nad Vltavou zřizuje Fond rozvoje chráněného bydlení.

Pro oblast prevence rizikového chování (sociálně patologických jevů) je zpracována na úrovni města např. **Strategie protidrogové politiky** (na roky 2012–2015). **V této oblasti má nezastupitelnou roli školství.** Na Vltavotýnských školách je prováděn komplexní program prevence, jsou realizovány preventivní programy a jsou uskutečňovány tzv. peer programy. Ve spolupráci s Pedagogicko-psychologickou poradnou České Budějovice jsou realizovány programy zážitkové pedagogiky či probíhá snaha o identifikaci problémových kolektivů. Významná je rovněž **role volnočasových aktivit pro děti a mládež.** Důležitou roli zde hraje např. Městský dům dětí a mládeže, ale také ZUŠ K. Komzáka, školy, sportovní a kulturní provozy dostupné ve městě a organizace / spolky, které nabízejí volnočasové aktivity. **Problémem však zůstává**





přetrvávající nižší zájem o nabízené mimoškolní aktivity a velmi nízké zapojení dětí a mládeže s projevy rizikového chování.

Oblast zdravotnictví

V celém území ORP Týn nad Vltavou se nachází několik zařízení v oblasti zdravotních služeb (např. 6 ordinací praktického lékaře pro dospělé, 3 ordinace praktického lékaře pro děti a dorost, 4 stomatologické ordinace – z toho 3 v Týně nad Vltavou, dále zde ordinují lékaři v dalších 12ti specializovaných ordinacích a také se zde nacházejí dvě detašovaná pracoviště střediska záchranné služby a rychlé zdravotnické pomoci).

Zdravotnická zařízení fungují kromě Týna nad Vltavou v obci Dolní Bukovsko (3 zařízení) a obci Temelín (5 zařízení – Jaderná elektrárna Temelín), jedná se nejčastěji o ordinace praktického lékaře pro dospělé, pro děti a dorost apod. V jedenácti obcích (Bečice, Čenkov u Bechyně, Dobšice, Dražič, Hartmanice, Horní Kněžeklady, Hosty, Modrá Hůrka, Všemyslice, Žimutice) nefunguje ani jedno zařízení sociálních nebo zdravotních služeb a obyvatelé musejí dojíždět do okolních obcí nebo do města Týn nad Vltavou.

V Týně nad Vltavou je pro občany města a okolí k dispozici **Městská poliklinika** (příspěvková organizace města, příspěvek na činnost zajišťuje město, na zajištění lékařské služby první pomoci pak město a Jihočeský kraj). Objekt polikliniky v posledních letech prošel rekonstrukcí (výměna obvodového pláště budovy, oken a rekonstrukce střechy, výměna výtahu). Zbývá dále dokončit např. rekonstrukci nádvoří, některé vnitřní úpravy nebo řešit otázku zlepšení dopravní obslužnosti objektu. V Městské poliklinice jsou občanům k dispozici 3 praktičtí lékaři pro děti a dorost a 6 praktických lékařů pro dospělé. Jsou zde rovněž ordinace 3 stomatologů a 3 stomatologické laboratoře, ordinace „ušní, nosní, krční“, rentgen a ultrazvuk či ortopedie (společně s traumatologií pohybového aparátu, rehabilitací a akupunkturou), urologie a klinická logopedie. Dále je zde ambulantní chirurgie, ordinace gynekologie, interna, kožní lékař, oční lékař, plicní a psychiatrická ambulance. Jsou zde zastoupeny rovněž rehabilitace a fyzioterapie. K dispozici je i biochemická laboratoř, oční optika či sídlo Všeobecné zdravotní pojišťovny a úřadu práce. Občanům města jsou k dispozici dále Lékařská služba první pomoci, Zdravotnická záchranná služba Jihočeského kraje a Okresní dopravní zdravotnická služba. Praktický lékař pro děti a dorost a lékař pro dospělé ordinují také v části města Malá Strana, v budově bývalého „domu služeb“ v Orlické ulici.

Ve městě je k dispozici dále služba domácí zdravotní péče (24 hodin denně, 7 dní v týdnu, včetně víkendů a svátků). Ve městě se nachází celkem 3 lékárny. Služby lékárny však nejsou dostupné na sídlišti Hlinecká. **Sídlíště Hlinecká obecně trpí problémem nedostatku či omezené nabídky služeb občanské vybavenosti**, a to včetně nabídky v oblasti zdravotnických a sociálních služeb.

Zásadním problémem města v oblasti zdravotnictví je nedostatek lékařů, jejich stárnutí bez adekvátní dostatečné obměny či jejich odchody. Platí to jak v případě lékařů praktických, tak v případě lékařů specialistů, a to i přesto, že např. v podmínkách Městské polikliniky jsou jim nabízeny výhodné podmínky pro výkon lékařské praxe. Dle výsledků dotazníkového šetření mezi obyvateli města se rovněž poměrně často vykytuje nespokojenost s kvalitou poskytované lékařské péče.





BEZPEČNOST A KRIZOVÉ ŘÍZENÍ

Město Týn nad Vltavou má zpracovaný **Plán prevence kriminality** na roky 2012–2015. Plán navrhuje opatření a aktivity, které by měly přispět ke snížení rozsahu násilné a mravnostní kriminality, snížení počtu případů vandalismu, snížení kriminality u dětí a mládeže, snížení strachu z kriminality, zvýšení právního vědomí ve společnosti, včetně rizikových skupin obyvatelstva.

Dle údajů Plánu prevence kriminality je míra kriminality v Týně nad Vltavou přibližně na úrovni průměru ČR. Problémem však zůstává **násilná a mravnostní trestná činnost, která v kombinaci se zvýšenou kriminalitou mladistvých** vytváří problém trestné činnosti na území města. Město Týn nad Vltavou je rovněž výraznou měrou postiženo **vandalismem**, který se přímo ve statistice kriminality projevuje pouze částečně. Jde především o ničení drobného veřejného majetku (laviček, pouličního osvětlení, kontejnerů, dopravních značek...) většinou rozsahem škod na úrovni přestupku nikoli trestného činu, často bez objasnění osoby pachatele.

Město Týn nad Vltavou platilo dříve za rizikovou oblast **konzumace drog včetně drog** s nejvyšší mírou společenské nebezpečnosti (pervitin, heroin). Tuto situaci se podařilo v posledních letech vylepšit, resp. v porovnání s podobnými městy nevyčnívá v Týně nad Vltavou tento problém nikterak zásadním způsobem.

Dle výsledků dotazníkového šetření realizovaného při přípravě nového SPRM bylo zjištěno, že mezi největšími nedostatky, které lidé ve městě pocítují, jsou právě **problémy s rušením nočního klidu, vandalismem, výtržnictvím**. Objevily se také připomínky k činnostem Městské policie a upozornění na nedostatečnou bezpečnost dopravy, resp. neukázněnost řidičů. Míra kriminality na území města dle posledních statistik má spíše sestupnou tendenci. Tento klesající trend je pravděpodobně ovlivněn snížením nabídky (především nabídky alkoholu, podniků s výherními automaty atd.) a zvýšením aktivity Městské policie a Policie ČR. Obecným problémem, který se ve městě vyskytuje, ale netýká se však pouze Týna nad Vltavou, je také úklid psích exkrementů (tento problém však souvisí především s chováním majitelů psů obecně). Rušení nočního klidu či projevy vandalismu a výtržnictví se nejčastěji objevují **na Hlineckém sídlišti** (zejména v okolí náměstí Mládeže). Dle Plánu prevence kriminality jsou dalšími rizikovými lokalitami v rámci města ulice Orlická, Žižkova (zejména v okolí základní školy), ulice na Bojišti (v okolí nonstop herny naproti restauraci Na Pavláčce) či bývalá kotelná mezi ulicemi Vodňanská a Malostranská.

Město Týn nad Vltavou zřizuje Městskou policii. Strážníci jsou ve vykonávání svých pravomocí limitováni katastrálním územím města Týn nad Vltavou a katastrálními územími obcí, s nimiž má město sepsanou veřejnoprávní smlouvu o výkonu úkolů obecní policie tzn. s obcemi Temelín (a přidružené obce - Kočín, Březí u Týna n/Vltavou, Sedlec, Lhota pod Horami, Litoradlice, Zvěrkovice, Kaliště) a Všemyšlice (a přidružené obce Neznašov, Vseteč, Slavětice, Bohunice). Celkem se jedná o cca 9.960 obyvatel žijících na ploše 121,57 km². V současné době slouží u Městské policie 5 strážníků v osmihodinových pracovních směnách, do budoucna je cílem posílit tento současný stav a zajistit nepřetržitou službu (od 01/2016 by měla být zajištěna 24hodinová služba a navýšen počet strážníků na 9). Další prioritou v oblasti bezpečnosti ve městě je **zavedení a rozvoj kamerového systému**, který bude pokrývat hlavní lokality (ať už problémové či návštěvnícky exponované) města či zajištění osvětlení rizikových míst.

Město Týn nad Vltavou zajišťuje **krizové řízení** pro celé ORP Týn nad Vltavou. Město má zpracovaný **krizový plán Obce s rozšířenou působností Týn nad Vltavou**, který obsahuje souhrn opatření a postupů k řešení krizových situací ve správním obvodu města a ORP, jejichž realizace je podmíněna vyhlášením některého z krizových stavů. Účelem Krizového plánu ORP Týn nad Vltavou je vytvořit podmínky pro zajištění připravenosti na krizové situace a jejich řešení pro orgány krizového řízení a další dotčené subjekty.

V oblasti **protipovodňových opatření** byl zpracován Digitální povodňový plán města a ORP Týn nad Vltavou, který zahrnuje i okolní přidružené obce v blízkosti vodních toků. Město Týn nad Vltavou spadá do **zóny havarijního plánování Jaderné elektrárny Temelín (ZHP)**. Zóna byla v roce 1997 vymezena Státním úřadem pro jadernou bezpečnost a území ZHP je rozděleno na vnitřní a vnější část. Vnitřní část ZHP tvoří kruh o poloměru 5 km a vnější část ZHP tvoří mezikruží 5





– 13 km (vždy plocha kruhu o poloměru od středu kontejnmentu 1. výrobního bloku JE Temelín). Město se nachází ve vnitřním pětikilometrovém ochranném pásmu.





TECHNICKÁ INFRASTRUKTURA

Vodohospodářská infrastruktura

Město Týn nad Vltavou a přidružené obce jsou **zásobovány pitnou vodou** převážně pomocí vodohospodářského zařízení ve správě Sdružení měst a obcí Bukovská voda. V menší míře také Vodárenskou soustavou jižní Čechy (Plav). Majitelem rozvodné vodovodní sítě na území města Týn nad Vltavou je společnost Vltavotýnská teplárenská a.s., která kromě zajištění a rozvodu tepla, provozuje pro město od roku 1997 i vodovody, kanalizace a ČOV. Vodárenský majetek města představuje cca **58 km vodovodní sítě, 40 km kanalizační sítě a čistírny odpadních vod v Týně nad Vltavou a v Kolodějích nad Lužnicí².**

Město je zásobováno pitnou vodou stávajícím vodovodem, **tento systém je z kapacitního hlediska dostačující.** Problémem by se mohlo stát nezajištěné náhradní zásobování vodou v některých částech města především v případě poruchy na přírodním řadu v ulici Ke Hradu v Týně nad Vltavou. **Město také nedisponuje generelem vodovodů a kanalizací.** Prioritou města v oblasti vodohospodářské infrastruktury je **vyřešení chybějících či obnova zastaralých vodovodních řadů v přidružených obcích, včetně zajištění ČOV.** Dalším problémem je nezajištěné zásobování pitnou vodou vodovodními řady v Předčicích, Jarošovicích a v částech Na kohoutě a Červený vrch.

V současnosti má město vybudovanou jednotnou **kanalizační síť**. Odpadní vody jsou ve městě odváděny do kanalizační sítě a dále do městské ČOV. Majitelem kanalizační sítě je město Týn nad Vltavou, kanalizace je spravována rovněž společností Vltavotýnská teplárenská a.s. **Problematika odkanalizování je složitá především v přidružených obcích, kde ČOV buď úplně chybí, nebo jsou v technicky nevyhovujícím stavu.**

Mimo odpadních vod běžného komunálního charakteru z obytné zástavby se v mikroregionu vyskytují také **producenti většího množství odpadních vod z průmyslových a zemědělských provozů.** Provozy jsou většinou prostřednictvím kanalizační sítě napojeny na centrální čistírnu odpadních vod.

Energetika

Město má zpracovaný **energetický generel**, kterým se řídí rozvoj soustavy CZT. Soustava CZT a rozvody plynu pokrývají většinu území města (více než ¾ plochy města), na zbylé části území je **vytápění** řešeno převážně tepelnými zdroji na tuhá paliva (popř. pomocí zemního plynu, tuhými palivy, lehkým topným olejem nebo přímotopným vytápěním). Soustava je zásobena teplem z Jaderné elektrárny Temelín. Město podporuje tento způsob vytápění především **z důvodu pozitivního dopadu na životní prostředí díky snížení počtu zdrojů lokálního znečištění.** Přesto se (zejména v okrajových částech města) vykytují **lokální problémy se znečištěním ovzduší způsobené vytápěním fosilními palivy nebo nevhodnými zdroji.**

Pro záložní zásobování teplem je využívána plynová kotelna v areálu Jaderné elektrárny Temelín. **V přidružených obcích je vytápění řešeno lokálními topnými zdroji.** Prioritním tématem města v této oblasti je podpora ekologického vytápění v lokalitách, kde nelze využít rozvody CZT. Z hlediska dodávky plynu platí, že je **plynofikována pouze část města** (rozvody jsou vedeny na obou stranách řeky bez vzájemného propojení). V místních částech (přidružených obcích) jsou využívány pouze lokální zdroje vytápění.

Zásobení města elektrickou energií je ve městě a přidružených obcích dostačující. Elektrická energie je distribuována vedením vysokého napětí a velmi vysokého napětí. Na území města Týn nad Vltavou je vedení elektrické energie podzemní. Provozovatelem energetických rozvodných sítí na území města je společnost E-on a.s.

² Společnost provozuje i vodárenský majetek Obce Dynín, který zahrnuje vodovod a kanalizaci Dynín, Lhota u Dynína a Lhotský Dvůr a ČOV Dynín.





V některých částech města dosud **nebylo realizováno či je v nevyhovujícím stavu veřejné osvětlení** (např. z hlediska úspor energie). Pokud jde o využití obnovitelných zdrojů energií či opatření na zajištění úspor energie (např. solární panely na veřejných budovách), je jejich uplatnění ve městě a spádovém území stále na nižší úrovni.





DOPRAVA A DOPRAVNÍ INFRASTRUKTURA

Město Týn nad Vltavou má poměrně **dobrou dopravní dostupnost**, zejména silniční dopravou. To je dáno i polohou města v rámci Jihočeského kraje. Dopravní dostupnost města je v zásadě rovněž kapacitně dostatečná, problémem v tomto ohledu je pouze **hlavní průtahová komunikace II/105 s vedením přes jediné stávající přemostění Vltavy**. Dopravní zátěž ve městě by mohla být v budoucnu řešena přeložkou komunikace II/105 včetně nového přemostění Vltavy a napojením na komunikace II/147, II/159 a II/105.

Město Týn nad Vltavou **nená silniční obchvat** (ten by nutně vyžadoval i řešení dalšího přemostění řeky). Stávající Národní technická památka (železný most) je využívána pouze pro bezmotorovou dopravu. Vliv na budoucí dopravní zatížení komunikací ve městě a okolí může mít zvažovaná přístavba JE TE. Na druhé straně by realizace dostavy JE TE pravděpodobně znamenala mimo jiné i přípravu řady investic do modernizací stávající silniční sítě i rozvoje nových komunikací, což by mohlo mít socioekonomický dopad na rozvoj města.

Bezpečnost dopravy ve městě nevykazuje ve srovnání s obdobnými městy zásadní nedostatky. Jsou však místa, kde existují **rezervy z hlediska bezpečnosti dopravy** (nedostatečná vybavenost přechodů pro chodce – např. u místních škol, dosud nedokončené či nerealizované záměry rozvoje cyklistické infrastruktury, nebezpečná či nepřehledná křížení komunikací – viz dále). **V oblasti dopravy nemá město koncepční / strategický dokument (dopravní studii)**. Existují pouze dílčí studie (např. pro komplexní řešení dopravní situace a vztahů na vltavotýnských sídlištích). Absence koncepčního řešení (plánu / generelu) bezpečné dopravy může představovat riziko např. v souvislosti s rozvojem bydlení v přidružených obcích, kde je **nutnost zajistit zejména adekvátní bezpečný pohyb pěších (cesta do škol, zaměstnání, na zastávky veřejné hromadné dopravy, k objektům občanské vybavenosti apod.)**, přičemž tato bezpečná vedení pěší dopravy v některých lokalitách chybí (např. Nuzice, Koloděje nad Lužnicí).

Silniční doprava

Základní skelet dopravní dostupnosti města je tvořen zejména silnicemi II. a III. třídy. Po dobudování dálnice D3 jsou dále uvedené silnice II/147 a II/159 zamýšleny jako hlavní silniční spojnice v této oblasti.

II/105 (České Budějovice – Týn nad Vltavou – Milevsko – Sedlčany – Praha)

Jedná se o hlavní průtahovou komunikaci města, která současně zajišťuje napojení Týna nad Vltavou na krajské město. Jedná se také o dopravně nejzatíženější komunikaci. Silnice II/105 je zatížena směrem severně od města necelými 2,5 tisíci vozidel/den, směrem na Č. Budějovice (jižně od křižovatky se silnicí II/141 u Záluží) téměř 6 tisíci vozidel/den, což představuje vyšší průměr na síti silnic I. třídy v podmínkách Jihočeského kraje. Na průtahu Týnem nad Vltavou dosahuje intenzita dopravy až 11 tisíc vozidel/den. Do budoucna by intenzita dopravy na centrálním úseku průtahu – na mostě přes Vltavu – měla vzrůst na cca 15 tisíc vozidel/den (což se přibližuje k hodnotě naplnění kapacity stávajícího dvoupruhu). Komunikace vykazuje nedostatky (např. nedostatečné poloměry směrových i výškových oblouků s nedostatečnými rozhledovými poměry). Nejzávadnějšími úseky jsou průtah lokalitou Cihelny, serpentiny u židovského hřbitova za Kolodějemi nad Lužnicí a lesní úsek za Vesci (na přechodu vodoteče). Bodové dopravní závady vykazuje trasa i na průtahu místní částí Koloděje nad Lužnicí (zejména v úseku mezi sýpkou a bývalým hotelem a na pravém předmostí).

Další problémová místa ve vazbě na silnici II/105:

- Neadekvátní propojení mezi sídlištěm Hlinecká a centrem města v lokalitě bariérového podchodu pod silnicí II/105;
- Absence dalšího přemostění Vltavy pro silniční dopravu;
- Neexistence sjezdu ze silnice II/105 do průmyslové zóny (plus absence páteřní komunikace v Průmyslové ulici rovnoběžné s Havlíčkovou ulicí včetně sítě a výkupů pozemků);
- Nepřehledná křižovatka v místě napojení II/105 a II/141 (směr obec Temelín);
- Nepřehledná křižovatka v místě křížení s ulicí Veselská („Umrlčí cesta“).





II/122 (Netolice – Týn nad Vltavou – Bechyně)

Komunikace je vedena severojižním směrem od Týna nad Vltavou přes místní části Netěchovice a Nuzice. Dopravní návrh územního plánu Týna nad Vltavou předkládá návrh přeložek vedených mimo zastavěná území obou místních částí; v Nuzicích východně od obce, v Netěchovicích západně od obce. Silnice by měla být upravena v celé délce průtahu řešeným územím města do homogenních parametrů šířkové kategorie S 9.5/70.

II/141 (Týn nad Vltavou – Vodňany)

Na území Týna nad Vltavou má vozovka šířku cca 6 m a trasu v podstatě bez dopravních závad. V tomto úseku je v předloženém návrhu územně stabilizována. Měla by být upravena do homogenních parametrů šířkové kategorie S 9.5/70. Problémovým místem v návaznosti na tuto komunikaci je její napojení na silnici II/105. problémovým místem ve vazbě na tuto silnic je její napojení na silnici II/105, kde je nepřehledná křižovatka.

II/147 (Týn nad Vltavou – Veselí nad Lužnicí – Kardašova Řečice)

Závadné na této komunikaci jsou zejména průtahy obcemi; územní plány Bečic, Žimutic a Dolního Bukovska (včetně místní části Bzí) proto počítají s přeložkou vedenou mimo tyto obce. Silnice by měla být upravena do homogenních parametrů šířkové kategorie S 7.5/60.

II/159 (Písek – Týn nad Vltavou – Dráčov – silnice I/3)

Silnice je ve směru od Neznašova zatížena cca 2,5 tisíci vozidel/den, východně od Týna cca 1,6 tisíci vozidel/den, což představuje vyšší průměr na síti silnic II. třídy v podmínkách jihočeského regionu. Úsek na průtahu západně z Týna nad Vltavou do Neznašova byl do stávajících parametrů upraven v šedesátých letech v rámci výstavby vodního díla Orlík. Tehdejší parametry úpravy neodpovídají dnešním návrhovým prvkům. V řešeném území se to týká především úseku kolem areálu ČSAD Jihotrans a.s., kde jsou velmi nevyhovující rozhledové poměry.

Další problémová místa ve vazbě na silnici II/159:

- Nepřehledná křižovatka v místě křížení ulic Budějovická a Písecká;
- Nepřehledná křižovatka v místě křížení ulic Budějovická a K Jihotvaru;
- Nepřehledná křižovatka v místě křížení ulic Budějovická a Bohunická.

Do města zasahují dále následující silnice III. třídy:

- III/0235 Týn nad Vltavou – Hněvkovice na levém břehu Vltavy
- III/1471 křižovatka s II/147 – Předčice
- III/1472 Týn nad Vltavou – Břehy – Hněvkovice na pravém břehu Vltavy – Kostelec – Hluboká n. Vlt.
- III/10563 křižovatka s II/105 – Vesce
- III/10564 Koloděje nad Lužnicí – Hosty
- III/12219 Týn nad Vltavou – Bohunice – křiž. s II/141
- III/12220 Hněvkovice na pravém břehu Vltavy – přehrada

Místní komunikace

Město Týn nad Vltavou má ve správě **poměrně rozsáhlou síť místních komunikací** (včetně účelových), které zajišťují základní dopravní obslužnost města a dostupnost objektů pro bydlení či ekonomické aktivity. Ve správě města se nachází cca 40 km místních komunikací a cca 17 km chodníků III. třídy a cca 20 km místních komunikací a cca 5 km chodníků IV. třídy. Převážná část těchto komunikací je realizována s asfaltovým povrchem, zastoupeny jsou i komunikace s betonovým povrchem, kostkami, dlažbou či nezpevněným povrchem. V řešeném území se také nachází velké množství prašných, nezpevněných a vyježděných cest, napojujících jednotlivé objekty (nejsou považovány za místní komunikace, jejich vlastníkem je vlastník pozemku). Tyto cesty slouží převážně zemědělským a lesnickým účelům a jsou považovány za **veřejně přístupné účelové komunikace**.





V uplynulém plánovacím období SPRM proběhla řada rekonstrukcí dílčích částí / úseků komunikací v intravilánu města. **Zůstává však řada ulic či chodníků, které v různé míře potřebnosti a stavebně-technické zaostalosti vyžadují kompletní či dílčí modernizace / rekonstrukce, mnohdy včetně úpravy souvisejících křižovatek a rekonstrukcemi související technické infrastruktury.** Jedná se například o ulice Orlická, Havlíčkova, Žižkova, Polní nebo Husova. I některé další místní komunikace (platí jak u vozovek, tak u chodníků) vykazují **zhoršený stavebně-technický stav a vyžadují modernizaci / rekonstrukci.**

Doprava v klidu

V Týně nad Vltavou jsou k dispozici v některých částech kapacitně dostačující lokality pro parkování (např. v centrální části města). Kromě parkování na náměstí Míru je možné parkování automobilů např. v lokalitách u řeky, v Sakařově ulici, u polikliniky, u jatek, u sportovní haly, u hřbitova, na Vinařického náměstí, na sídl. Hlinecká při sil. II/147, Hlinecká před a za KD ad.

V některých dalších lokalitách jsou však kapacity pro dopravu v klidu nedostatečné či nedořešené (např. velká městská sídliště – Hlinecká a Malá Strana, parkování ve vazbě na provoz letní plovárny, nedořešené parkování v lokalitě u hřbitova, stav parkoviště pod kostelem, na Vinařickém náměstí ad.). Problémem je rovněž **absence parkovacích kapacit pro nákladní (tranzitní) dopravu, které ve městě chybí zcela.** Parkovací kapacity nejsou rovněž v požadovaném rozsahu zastoupeny u turistických či kulturních cílů (např. Sokolovna, Velký Depot a další).

Cyklo a pěší doprava

Z hlediska rozvoje cyklistické dopravy není pro území města a spádového území dosud vypracována ucelená koncepce. Existují však přirozené směry, které je vhodné pro rozvoj této formy dopravy / turistiky rozvíjet (např. směrem na Semeneč, soutok Vltavy a Lužnice, směrem na Čihovice, Hněvkovice/přehrada nebo směrem na Neznašov). Koncepce by dále měla vyřešit i vnitřní systém vedení cyklistické dopravy ve městě (např. propojení sídliště Hlinecká – Sokolovna, zejména mezi ulicemi Jiráskova a Milevská kolem hřbitova a fotbalového hřiště);

V současné době je ve městě a v místních částech možná cyklistická doprava po stávajících komunikacích a také na vybudované **cyklostezce podél řeky do obce Břehy.** U této cyklostezky je potřeba dořešit další etapy plánovaného vedení ve vazbě na dvě již uskutečněné etapy. V této souvislosti se nabízí také vybudování cyklistické stezky (formou cyklostezky či cyklotrasy se zpevněným povrchem) i na druhém břehu Vltavy. Další vhodnou lokalitou pro rozvoj cyklistické dopravy může být trasa od města od ulice Na Brodech po soutok, a úsek od soutoku směrem na Koloděje nad Lužnicí. Dále chybí dobudovat některé pěší komunikace, především v městských částech Nuzice a Koloděje nad Lužnicí.

Ve městě a jeho okolí **není dosud plně uchopen a rozvinut potenciál rekreační cyklistiky a pěší turistiky,** který nabízí bezprostřední okolí města. Existují zajímavé cíle, které dosud nejsou propojeny cestami a či osazeny vhodným mobiliářem (např. sídliště Hlinecká alejí k Velkému Depotu, pěší trasa Tyršova – Semeneč, Dusíkova strouha ad.). Nedostatečně je řešeno dosud také pěší a cyklo propojení města směrem na přidružené obce a místní části – např. lokality Kohout, Červený vrch ad.

Autobusová doprava

Ve veřejné hromadné dopravě má dominantní zastoupení dopravní obslužnost zajišťovaná **veřejnou linkovou osobní dopravou autobusy.** Týn nad Vltavou má přímé autobusové spojení se všemi okolními bývalými okresními městy (České Budějovice, Tábor, Písek) a také s největšími českými městy (Praha, Brno s přestupem v Táboře). S ohledem na dokončení výstavby dálnice D3 a zajištění železničního spojení směrem na Prahu a Brno je potřeba v budoucnu věnovat pozornost rovněž problematice zlepšování dopravní dostupnosti z a do Veselí nad Lužnicí.

Autobusová doprava v mikroregionu je provozována dvaceti linkami v rozsahu provozu 178 spojů denně. Z tohoto počtu 157 spojů v Týně nad Vltavou končí či začíná, 21 spojů Týnem prochází. Nejvíce spojů (59) je vedeno po silnici II/105 na České Budějovice (je zde však částečně problém s časováním spojů v případě dojíždky do zaměstnání do krajského města v brzkých ranních hodinách či v případě návratu z Č. Budějovic po 19. hodině). Početné spoje vedou dále po silnici





II/122 na Bechyni a dále po silnici II/159 na Neznašov, po silnici II/105 na Koloděje nad Lužnicí, po silnici III/1472 přes Podskalí na Hněvkovice na pravém břehu. 9 spojů je vedeno směrem na Hněvkovice na levém břehu (III/0235), po osmi spojích po silnici II/159 na Březnici a Hodětín a po II/141 na Temelín. Sedm spojů vede po II/147 na Dobšice a po III/12219 na Bohunice, 5 spojů po místní komunikaci na Předčice. V souvislosti s rozvojem turistiky je problémem, že autobusové nádraží je v pozdějších hodinách a o víkendech neobslouženo. **Nádraží také není dostatečně vybaveno turistickým mobiliářem (např. informační tabule).**

Vnitřní autobusová doprava

V Týně nad Vltavou zajišťuje Městskou hromadnou dopravu společnost ČSAD Jihotrans a.s. a ČEZ – ETE. 4 linky – 1. Týn n. Vlt. aut. nádraží – přes Polikliniku a zpět, 2. Týn n. Vlt. aut. nádraží – přes Stavokonstrukce a zpět, 3. Hněvkovice – přes Čihovice, Podskalí a zpět, 4. Týn n. Vlt. Bohunická ul. – přes Orlickou ul., aut. Nádraží Týn n. Vlt. a zpět.

Železniční doprava

Dříve byla železniční doprava zajištěna prostřednictvím tratě č. 192 z Čičenic s konečnou zastávkou v Týna nad Vltavou. Prostřednictvím této tratě bylo zajištěno spojení po trati č. 190 na České Budějovice, Písek, Plzeň a Strakonice s přestupem v Čičenicích. **V prosinci 2013 byl však provoz na této trati ukončen z důvodu nerentability provozu. Do určité míry to lze považovat za slabou stránku pro rozvoj dopravních a hospodářských vazeb města.**

Vodní doprava

Vltava je v souladu se zákonem tzv. užívanou vodní cestou (E20-06 mezinárodní klasifikace), technické podmínky však její plnou splavnost neumožňují (bariérou je např. most v Týně nad Vltavou). Splavnění řeky Vltavy z Týna nad Vltavou do Českých Budějovic je ve fázi realizace. Ve městě však **chybí vybavenost pro výhledovou lodní rekreační plavbu v odpovídajícím rozsahu.** Povodí Vltavy, s.p. plánuje vybudování dokoviště lodí v lokalitě pod ČOV. Úkolem města v této souvislosti by mělo být zejména řešení **zázemí pro toto dokoviště** (sociální zázemí k dokům, řešení odpadků, drobné úpravy navazujících ploch). Vymezit přístaviště a logistické zázemí v souvislosti s rozvojem rekreační plavby bude potřeba i na levém břehu Vltavy. Limitem splavnění Vltavy je rovněž nízká podjezdová výška Železného mostu.

Do území města zasahuje významné vodní dílo **Hněvkovice**, které umožňuje lodní dopravu po Vltavě. Jsou zde zajišťovány pouze vyhlídkové plavby, pronájmy menších lodí výletní plavbu.





SWOT ANALÝZY PRO JEDNOTLIVÉ OBLASTI

SWOT ANALÝZA PRO OBLAST „PODMÍNKY PRO PODNIKÁNÍ A DOSTUPNOST PRACOVNÍCH MÍST“

SILNÉ STRÁNKY	SLABÉ STRÁNKY
<ul style="list-style-type: none">✓ dobrá poloha a dopravní dostupnost města i pracovních příležitostí✓ existence stabilní podnikatelské základny ve městě s odpovídajícím množstvím dostupných pracovních příležitostí✓ pestrá a široká základna malých a středně velkých firem✓ rozvinutá a početná základna firem v oblasti strojírenského průmyslu✓ dlouhodobě nízká míra nezaměstnanosti✓ existence průmyslové zóny s rozvojovým potenciálem✓ vybavenost místních škol pro praktickou výuku✓ existence základní nabídky obchodů a služeb ve městě✓ poměrně dobrá dopravní dostupnost do krajského města	<ul style="list-style-type: none">✓ disproporce na trhu práce (nedostatek kvalifikované pracovní síly pro místní, zejména průmyslové podnikatele)✓ nedostatečná spolupráce mezi místními školami a místními podniky (zapojení do praktické výuky, „výchova budoucích zaměstnanců pro místní firmy“)✓ neexistence potřebných učebních oborů v učilišti v Hněvkovicích✓ rezervy v oblasti informovanosti a komunikace (např. informovanost o vzdělávacích aktivitách a možnostech pro podnikatele)✓ dosud nevybudovaná infrastruktura a dopravní napojení v průmyslové zóně✓ nižší míra spolupráce podnikatelů s městem✓ uzavření kanceláře Jihočeské hospodářské komory v regionu, zhoršení komunikace s podnikateli✓ neexistuje veřejně přístupná a kompletní databáze podnikatelů v Týně n/Vlt. a okolí a chybí aktualizovaná nabídka dostupných pracovních míst v místních firmách

PŘÍLEŽITOSTI	OHROŽENÍ
<ul style="list-style-type: none">✓ rozvoj průmyslové zóny a jejího zázemí✓ posílení spolupráce s Jihočeskou hospodářskou komorou✓ posílení spolupráce s obcemi v ORP v oblasti rozvoje trhu práce (propagace nabídky volných pracovních míst, katalog firem apod.)✓ práce s rodiči (motivace dětí ke studiu oborů, ve kterých najdou pracovní uplatnění)✓ jednání s Jihočeským krajem (zřizovatelem SŠ) ohledně možného zřízení potřebných oborů na SŠ✓ posílení spolupráce mezi místními podniky a místními školami (exkurze, zapojení firem do praktické výuky) – především v oblasti technických oborů✓ využití možnosti čerpání dotačních zdrojů z fondů ESIF✓ využití areálu kasáren v Týně nad Vltavou pro podnikatelské účely✓ rozvoj agroturistiky a ekologického zemědělství✓ podpora zpracování a distribuce místních výrobků✓ výhledový rozvoj infrastruktury v souvislosti s rozšířením JE Temelín, posílení spolupráce s firmou ČEZ	<ul style="list-style-type: none">✓ trvalý pokles zájmu o studium technických oborů na SŠ (omezování dostupnosti pracovní síly pro místní firmy)✓ nezájem rodičů a dětí o studium oborů, ve kterých ale existuje nabídka pracovních příležitostí (technických / řemeslných oborů)✓ klesající počet obyvatel města – zejména klesající podíl dětí a naopak zvyšující se počet obyvatel ekonomicky neaktivních (důchodců)✓ odliv obyvatel (kvalifikované pracovní síly) do větších měst



**SWOT ANALÝZA PRO OBLAST „CESTOVNÍ RUCH“**

SILNÉ STRÁNKY	SLABÉ STRÁNKY
<ul style="list-style-type: none">✓ výhodná poloha v centrální oblasti jižních Čech✓ atraktivní přírodní dědictví (soutok turisticky atraktivních řek Vltavy a Lužnice, výborné podmínky pro rekreační rybaření, houbaření, existence naučných stezek, síť hipostepek apod.)✓ významné historické a kulturní dědictví (opravené kulturní památky ve městě, kostel sv. Jakuba, městská památková zóna, podzemní chodby, otáčivé hlediště, Hněvkovická přehrada, osobnosti spjaté s městem, publikace o historii města, apod.)✓ bohatý kulturní život v Týně (otáčivé hlediště, městská galerie, Městské slavnosti, nově zrekonstruované Městské muzeum, MDK Sokolovna, Přírodovědné muzeum Semeneč, Jihočeské zemědělské muzeum v Netěchovicích ad.)✓ široké možnosti pro sportovní vyžití (sportovní hala, letní plovárna, skatepark, významné sportovní akce, dobré sportovní zázemí kanoistiky)✓ dobré podmínky pro rozvoj cykloturistiky (Vltavská cyklistická stezka, značené cyklotrasy po atraktivních lokalitách, žlutá linka cyklobusu přes Týn nad Vltavou)✓ image zdravého prostředí pro relaxaci a odpočinek – zdravé produkty, zdravé potraviny - "Chutná hezky jihočesky"✓ existence Informačního centra přímo na náměstí✓ internetové stránky města a mikroregionu, „facebookové“ stránky✓ dobrá / konkurenceschopná cenová úroveň ubytování✓ možnost výletní lodní dopravy✓ existence turistických produktů a existence incomingové kanceláře IN REGIO o.p.s.✓ image rozkvetlého města (přítomnost zeleně, park na nábřeží Vltavy, centrum města)	<ul style="list-style-type: none">✓ chybějící koncepce (strategie) cestovního ruchu města✓ chybějící kvalitní stravování a ubytování pro skupiny nad 45 osob, ubytování zaměřené na rodiny s dětmi a chybějící ubytování s doprovodnými službami (wellness, bazén, bowling atd.)✓ chybějící výrazný turistický cíl✓ nedostatek nabídky volnočasových příležitostí v zimní sezóně✓ chybí půjčovny kol a osobních aut, pramic nebo šlapadel pro projížďky po Vltavě✓ chybějící odborné průvodcovské služby✓ jazyková bariéra obyvatel, zaměstnanců ve službách cestovního ruchu (restaurace a ubytování)✓ nedostatečný navigační a informační systém ve městě (např. chybějící navigace a plán města u autobusového nádraží, směrovky na soutok, otáčivé hlediště apod. z náměstí ad.)✓ autobusové nádraží o víkendech a večer bez obsluhy (nedostatek informací zejména pro zahraniční turisty)✓ v okolí autobusového nádraží a v okolí supermarketů chybí sociální vybavenost (WC)✓ nedostatečná infrastruktura pro kotvení lodí (existuje pouze vývaziště)✓ špatné dopravní propojení mezi Týnem a Tábořem, Veselím nad Lužnicí a Pískem✓ zrušení osobní vlakové přepravy✓ chátrání objektů vhodných pro turistické využití (např. Solnice ad.)





PŘÍLEŽITOSTI	OHROŽENÍ
<ul style="list-style-type: none">✓ vytváření nových turistických cílů - "silný cíl" (nástroj posilování příjezdového cestovního ruchu)✓ vytvoření destinačního managementu města a mikroregionu✓ vytvoření jednotného vizuálního stylu města (logo, systém propagace)✓ rozšíření stávající turistiky o další druhy: sociální turistika, turistika zaměřená na různé věkové skupiny (senioři, mládež), sportovní turistika, incentivní turistika, filmová turistika✓ pasportizace a další rozvoj značení (městský systém, turistický systém značení a plán jejich údržby)✓ funkční propojení turistických cílů (vytváření společných či cílených balíčků, informační propojení cílů, propojení formou slev mezi cíli apod.) a společná propagace jednotlivých subjektů v cestovním ruchu✓ zlepšení propagace města (výstavy a veletrhy cestovního ruchu, tisk propagačních materiálů, spolupráce s Jihočeskou centrálou cestovního ruchu a s agenturou Czechtourism)✓ intenzivnější spolupráce s cestovními kanceláři zaměřenými na turistiku v jihočeském regionu a mezi jihočeskými informačními centry✓ vznik internetového portálu zaměřeného na turistiku (včetně propojení s internetovými stránkami města) včetně zacílení na zahraniční turistickou klientelu (např. jazykové mutace v angličtině, němčině, holandštině, ruštině)✓ rozšíření a zlepšení propagace a organizace stávajících tradic, slavností a dalších kulturně-spoolečenských akcí (např. Velikonoce, dožínky, posvícení, akce vázané na tradici vorařství, loutkářství apod.)✓ posílení meziměstské a meziobecní spolupráce (např. v souvislosti s propojením měst a obcí na Vltavě)✓ splavnění řeky Vltavy (vč. zvýšení podjezdové výšky Železného mostu a zřízení přístavu) a s tím související očekávaný příliv turistů (dokončení v roce 2016, první celá plavební sezona v roce 2017)✓ zvyšování kvality lidských zdrojů v cestovním ruchu (jazyková vybavenost, vzdělávání v oblasti informačních technologií, marketing, manažerské dovednosti atd.)✓ efektivní využití dotací na projekty v cestovním ruchu v novém program. období✓ rozvoj ubytovacích kapacit s vyšší kapacitou (pro 40–60 osob)✓ propojení a vyznačení vnitřních částí města a propojení města a přidružených obcí systémem cyklotras / cyklostezek✓ vytvoření městského grantového systému pro rozvoj cestovního ruchu✓ rozvoj bezbariérového zázemí a služeb pro rodiny s dětmi a využití veřejných prostranství pro tuto cílovou skupinu (plochy pro rekreaci, hrani dětí apod.)✓ rozšíření provozní doby infocentra✓ rozvoj průvodcovských služeb, informační služby ve městě (infokiosek, aplikace apod.)✓ rozvoj mobilní aplikace turistické oblasti Vltava Resort (vč. Vltava Card)✓ rozvoj turistického potenciálu regionu – zejm.:<ul style="list-style-type: none">○ zviditelnění památky Velký Depot (označení viditelné ze silnice, vytvoření 2-3 parkovacích míst)○ obec Koloděje nad Lužnicí (zámek, špejchar, ubytovací kapacity apod.)○ oprava budovy Solnice a její zprovoznění jako kulturní budovy (vazba na vorařství a vodní plavbu)○ rozvoj turistického potenciálu Přírodovědného muzea Semeneč○ Bedřichovy sady✓ Využití vhodných podmínek pro rozvoj agroturistiky	<ul style="list-style-type: none">✓ ztráta politické podpory cestovního ruchu✓ ohrožení povodněmi, kolísání hladiny řek✓ znečištění vodních toků✓ nedostatek investorů ve městě (z hlediska financování rozvoje infrastruktury a služeb cestovního ruchu)✓ snížení frekvence spojů veřejné hromadné veřejné dopravy směrem do města i z města✓ zajištění systému financování rozvoje cestovního ruchu (infrastruktury i služeb cestovního ruchu)✓ zrušení nebo omezení provozu některého z významných turistických cílů✓ těžba grafitu v Kolodějích nad Lužnicí✓ redukce rozsahu či struktury ubytovacích kapacit



**SWOT ANALÝZA PRO OBLAST „SOCIÁLNÍ OBLAST A ZDRAVOTNICTVÍ“**

SILNÉ STRÁNKY	SLABÉ STRÁNKY
<ul style="list-style-type: none">✓ existence základní sítě sociálních služeb dle zákona o sociálních službách a souvisejících projektů a služeb v sociální oblasti✓ existence sociálního pracovníka na MěÚ✓ fungující psycholog pro klienty OSPODu✓ existence chráněných dílen (např. Domov sv. Anežky, Rumpold-T, s.r.o.)✓ fungující sousedská výpomoc✓ podpora prevence sociálně patologických jevů✓ dostatek bytů zvláštního určení✓ existence městské polikliniky✓ přítomnost městské policie✓ přítomnost stanoviště ZZS Jihočeského kraje a LSPP✓ fungující dotační programy Města Týn nad Vltavou v sociální oblasti	<ul style="list-style-type: none">✓ výskyt drogově závislých v ORP Týn nad Vltavou✓ chybí sociální bydlení, dostupné bydlení v bytech pro nízkopříjmové obyvatele a osoby ohrožené sociálním vyloučením✓ absence domova pro seniory (v území ORP Týn n/Vlt.)✓ absence domova se zvláštním režimem (v území ORP Týn n/Vlt.)✓ nedostatek lékařů specialistů i praktických lékařů (jejich počet, stárnutí, kvalita poskytované péče)✓ přítomnost výherních hracích automatů✓ absence sociálně aktivizační služby pro rodiny s dětmi

PŘÍLEŽITOSTI	OHROŽENÍ
<ul style="list-style-type: none">✓ využití potenciálu chystaných legislativních změn v sociální oblasti a zdravotnictví✓ vytváření podmínek pro činnost praktických lékařů a lékařů specialistů (prostorové apod.)✓ pokračující proces komunitního plánování a zvyšující se zájem o něj✓ využití objektů v bývalých kasárnách pro služby v sociální či zdravotní oblasti✓ podpora aktivit celoživotního vzdělávání✓ větší podpora infrastruktury sociálních služeb ze strany státu a města✓ zřízení domova pro seniory a domova se zvláštním režimem✓ využití potenciálu veřejně prospěšných prací✓ vznik firemních školek / dětských skupin✓ zlepšení dopravní obslužnosti pro zajištění dostupnosti sociálních a zdravotních služeb (např. senior taxi, dopravní obslužnost polikliniky)✓ zřízení lékárny na sídlišti Hlinecká✓ rozšíření provozní doby lékařské služby první pomoci ve spolupráci s městem Bechyně✓ rozvoj sociálního podnikání (např. sociální zemědělství apod.)	<ul style="list-style-type: none">✓ další omezování dostupnosti lékařské péče (lékařů specialistů i praktických lékařů)✓ snížení stávající kapacity nebo nedostatečná kapacita pro předškolní vzdělávání✓ stárnutí obyvatel (vyšší nároky na sociální systém)✓ zpomalení / omezení odstraňování bariér ve městě



**SWOT ANALÝZA PRO OBLAST „ŽIVOTNÍ PROSTŘEDÍ“**

SILNÉ STRÁNKY	SLABÉ STRÁNKY
<ul style="list-style-type: none">✓ rozmanitá struktura krajiny✓ čistý tok Vltavy✓ dostatek lesů v okolí města✓ velké množství ploch se vzrostlou zelení✓ potenciál nábřežních parků✓ snížení znečištění ovzduší dodávkou tepla z jaderné elektrárny a vytápění plynem (rozvinutý systém CZT)✓ fungující systém separace a nakládání s odpady včetně snížení množství nepovolených skládek✓ zavedený systém nakládání s bioodpadem✓ kvalitní fungování sběrného dvora a svozu odpadů z chatových oblastí	<ul style="list-style-type: none">✓ chybějící protipovodňová opatření v Nuzicích, Podskalí a Kolodějích nad Lužnicí✓ snižující se podpora centrálních orgánů na protipovodňová a protizáplavová opatření✓ vytápění fosilními palivy v některých (většinou okrajových) částech města✓ nízká prostupnost krajiny (absence původních polních cest)✓ malé využití potenciálu obnovitelných zdrojů energie a jejich úspor✓ chybějící technické zázemí pro lodní provoz na řece Vltavě✓ umístění živočišné výroby a zpracování v obytných zónách nebo jejich těsné blízkosti✓ nedostatečná kázeň občanů z hlediska péče o čistotu veřejných prostranství (psí exkrementy, pohazování odpadků apod.)

PŘÍLEŽITOSTI	OHROŽENÍ
<ul style="list-style-type: none">✓ změna zákona v oblasti ovzduší (kontroly vytápění rodinných domů)✓ využití dotačních příležitostí v oblasti životního prostředí (změny vytápění, zateplení, rozvoj cestní sítě apod.)✓ realizace prvků ÚSES v souladu s platným ÚP✓ rozvojová péče o veřejnou zeleň✓ tvorba a rozvoj klidových zón ve městě (např. nábřežní partie, obytné zóny)✓ využití odpadů lokálními firmami✓ rozvoj vybavení na separaci a recyklaci komunálního odpadu✓ ekologické vzdělávání✓ podpora a rozvoj ekologických center✓ využívání obnovitelných zdrojů energie (např. využití biomasy pro energetiku)✓ snížení podílu kvalitní pitné vody využívaného k technickým účelům✓ řešení likvidace fosforu na městské ČOV (jak chemické, tak biologické)	<ul style="list-style-type: none">✓ negativní dopady zvýšeného provozu na vodním toku v souvislosti se splavněním Vltavské vodní cesty v důsledku nedodržení provozních podmínek plavidel (rychlost, vypouštění odpadních vod a únik provozních kapalin)✓ devastace určitých přírodních partií turistikou✓ ohrožení zdrojů pitné vody vnějšími vlivy (činnost zemědělských či průmyslových podniků)✓ ohrožení zemědělské půdy nedostatečnou aplikací principů správného hospodaření s půdou✓ tlak na komerční využití břehových partií řek mimo zastavěné území po splavnění řeky Vltavy✓ ohrožení některých obytných lokalit povodněmi✓ ohrožení povrchových a podzemních vod nedořešenou likvidací odpadních vod✓ ohrožení kvality životního prostředí působením místních průmyslových provozů (např. havárie)✓ neřešení či pomalé řešení budoucího alternativního nakládání se smíšeným komunálním odpadem (z důvodu budoucího vyloučení skládkování)✓ eutrofizace vodních toků a ploch (Lužnice, Orlík)✓ ohrožení lesních a mimolesních dřevin ve městě zvýšeným výskytem houbových a plísňových onemocnění v důsledku změn klimatu



**SWOT ANALÝZA PRO OBLAST „ROZVOJ PODMÍNEK PRO KVALITU ŽIVOTA (BYDLENÍ, TECHNICKÁ INFRASTRUKTURA, BEZPEČNOST)“**

SILNÉ STRÁNKY	SLABÉ STRÁNKY
<ul style="list-style-type: none">✓ vlastní zdroje pitné vody (Bukovská voda)✓ možnost využívání soustavy CZT a rozvodu plynu na většině území města✓ možnost připojení k internetu na celém území města✓ zahájení revitalizace sídlišť✓ kvalitní IZS✓ existence městského rozhlasu – vyzkoušení a varování obyvatelstva✓ dobré výchozí podmínky pro kvalitu života (zdravé životní prostředí, centrální vytápění, zdroje kvalitní vody – pitné i užitkové, výhodná poloha města ad.)	<ul style="list-style-type: none">✓ chybějící a zastaralé veřejné osvětlení✓ chybějící a nevyhovující čistírna odpadních vod pro přidružené obce✓ zastaralá kanalizační síť v některých částech města✓ chybějící vodovodní řad v Nuzicích, Předčicích, Jarošovicích a v částech Kohout a Červený vrch✓ chybějící generel vodovodů a kanalizací✓ město nevlastní žádné sociální byty✓ nedostatek zainvestovaných ploch pro bydlení, průmysl a občanskou vybavenost✓ nedostatečný počet strážníků k zabezpečení nepřetržité služby✓ neexistence kamerového systému (bezpečnost ve městě)✓ nezajištěné náhradní zásobování vodou v případě poruchy na přívodním řadu v ulici Ke Hradu✓ chybějící možnost zabezpečení krizového zdroje pro soustavu CZT✓ chybějící bike park

PŘÍLEŽITOSTI	OHROŽENÍ
<ul style="list-style-type: none">✓ zlepšování kvality bytového fondu a růst atraktivity bydlení ve městě✓ umístění rozvodu elektrického vedení „do země“✓ využití grantové podpory pro výstavbu malých čistíren pro přidružené obce✓ využití grantové podpory pro rekonstrukci veřejného osvětlení✓ využití grantové podpory pro ekologické vytápění a úspory energie, kde nelze využít rozvody CZT✓ využití grantové podpory pro výstavbu sociálních bytů✓ využití grantové podpory pro revitalizaci sídlišť	<ul style="list-style-type: none">✓ nedostatek finančních prostředků✓ chybějící pozemky ve vlastnictví města pro rozvojové plochy✓ nerealizovaná dostavba Jaderné elektrárny Temelín



**SWOT ANALÝZA PRO OBLAST „ROZVOJ PODMÍNEK PRO KVALITU ŽIVOTA (VOLNÝ ČAS, KULTURA, ŠKOLSTVÍ)“**

SILNÉ STRÁNKY	SLABÉ STRÁNKY
<ul style="list-style-type: none">✓ bohaté kulturní a historické dědictví✓ podmínky pro kulturní život v Týně✓ významné sportovní akce pořádané místními kluby✓ unikátní divadlo v přírodě s otáčivým hledištěm a ochotnickým souborem s dlouholetou tradicí✓ tradiční kulturně společenské akce✓ vzdělávací portfolio✓ dostatečná kapacita stávajících školských zařízení✓ speciální, sportovní a praktické třídy ve školách✓ dobré podmínky pro aktivní trávení volného času a sportovního vyžití✓ volnočasové aktivity pro handicapované děti v Domově sv. Anežky✓ existence Základní školy logopedické Týn nad Vltavou✓ existence unikátního vzdělávacího a volnočasového areálu Přírodovědného muzea Semeneč	<ul style="list-style-type: none">✓ nedostatek kulturních akcí zaměřených zejména na mladší generaci (např. koncerty populární hudby, taneční zábavy apod.)✓ chybějící prostory pro pořádání akcí pro mladé (kluby, diskotéky, koncerty apod.)✓ nevyhovující stav sportovišť u škol✓ nevyhovující technický stav zázemí pro některé sportovní kluby✓ dopravní dostupnost škol pro cyklisty a pěší

PŘÍLEŽITOSTI	OHROŽENÍ
<ul style="list-style-type: none">✓ revitalizace zeleně a prostranství v areálech škol✓ unikátní barokní varhany v kostele sv. Jakuba v Týně nad Vltavou – jejich využití pro koncerty✓ budování prostor pro pořádání akcí pro mladé✓ zvýšení informovanosti obyvatel o konaných kulturních a společenských akcích✓ budování sportovišť a hřišť a jejich rekonstrukce, včetně sportovišť škol✓ městské slavnosti – konání slavností i v jiných částech města (nejen na náměstí), zapojení veřejnosti do organizace slavností✓ bezpečné cyklostezky a stezky do škol✓ propojování aktivit a činností městských organizací, neziskových organizací a spolků✓ vznik volnočasového centra, zázemí pro volnočasové aktivity v KD Hlinecká✓ aktivity spojené s řekou (kluby), aktivity u řeky, spojení s řekou (galerie), služby u řeky✓ spolupráce s investory a navázání bližší spolupráce, přilákat investory zvenku (v oblasti nabídky volnočasových aktivit)✓ grantové možnosti – dotace, přeshraniční spolupráce✓ oživit veřejný prostor (centrum města – náměstí)✓ PR – vytvoření uceleného systému✓ školy – využití budovy i pro mimoškolní aktivity a akce✓ využití potenciálu bývalého hlineckého koupaliště pro volnočasové aktivity Hlineckého sídliště✓ využití potenciálu parku u Bedřichových sadů (Otáčivé hlediště)✓ zvyšování kvality výuky a inovativních metod ve výuce✓ zlepšení stavebně technického stavu škol✓ podpora doprovodných aktivit škol směřujících k venkovnímu prostředí✓ vznik lesní mateřské školy✓ podpora vzniku firemních školek✓ oprava interiérů dětského oddělení knihovny✓ podpora systematické spolupráce škol a Přírodovědného muzea Semeneč✓ vznik výtvarného oboru ZUŠ (příprava a líheň talentů)✓ využití potenciálu městské galerie pro vzdělávání (galerijní animace, spolupráce s výtvarným oborem ZUŠ, besedy s umělci, umění do veřejného prostoru)	<ul style="list-style-type: none">✓ nedostatek finančních prostředků – Oranžový rok, rozpočet města✓ zánik neziskových organizací pořádajících volnočasové a kulturní aktivity✓ konkurenční kulturní akce okolních měst✓ lidský potenciál – organizace kulturních a volnočasových akcí✓ nedostatek žáků v běžných, speciálních a praktických třídách



**SWOT ANALÝZA PRO OBLAST „DOPRAVA“**

SILNÉ STRÁNKY	SLABÉ STRÁNKY
<ul style="list-style-type: none">✓ výhodná poloha města ve vzdálenosti k nejbližším okresním městům✓ budování lodního vývaziště v Týně nad Vltavou včetně logistické infrastruktury✓ dostatečná kapacita parkovacích míst v historickém centru✓ dostatečná kapacita komunikací mimo průtah města✓ kvalitní dopravní obslužnost autobusovou dopravou✓ pěší koridor podél řeky ve městě	<ul style="list-style-type: none">✓ špatný stavebnětechnický stav silnic II. a III. třídy✓ špatný stavebnětechnický stav některých chodníků✓ nízká kapacita parkovišť ve městě✓ kapacitně nedořešené parkování vozidel u hřbitova✓ existence pouze jednoho silničního mostu✓ chybí parkoviště pro tranzitní nákladní dopravu✓ chybějící chodníky v ulici Veselská s připojením na II/105 a v přidružených obcích✓ dopravní řešení některých komunikací a křižovatek✓ bariérový podchod pod komunikací II/105 z ulice Jiráskova✓ osobní přeprava na trati Číčenice - Týn nad Vltavou

PŘÍLEŽITOSTI	OHROŽENÍ
<ul style="list-style-type: none">✓ vybudování obchvatu města✓ rozvoj podpůrné infrastruktury a služeb v návaznosti na cykloturistické trasy✓ splavnění řeky Vltavy✓ využití dotací a fondů Evropské unie pro rozvoj dopravní infrastruktury✓ zajištění bezpečnosti na přechodech pro chodce a v blízkosti škol (doplnění výstražných prvků)✓ výstavba parkovacích domů na sídlištích ve městě✓ koncepční řešení dopravního systému ve městě – vypracování dopravní studie a bezpečnostního auditu✓ rozšíření sítě stezek pro pěší a cyklisty napříč městem a napojení na přidružené obce	<ul style="list-style-type: none">✓ problematika řešení budoucnosti železného mostu✓ pozastavení dostavby JE TE a s tím spojená nerealizace plánovaných investic✓ nárůst objemu dopravy a s tím související přetížení hlavní dopravní trasy vedoucí městem





B. NÁVRHOVÁ ČÁST





VIZE ROZVOJE MĚSTA

Týn nad Vltavou – město na společné vlně

Vize rozvoje města do roku 2022 přináší představu o směru, kterým se město jako celek plánuje ubírat a rozvíjet. Tato představa by měla být sdílena jak vedením města bez ohledu na politickou příslušnost, tak místními občany, kteří ve městě žijí, podnikají, realizují spolkovou činnost atd. Na druhé straně by se pak měla společná snaha odrazit také ve spokojenosti těch, kteří do Týna nad Vltavou a přidružených obcí přicházejí jako jeho návštěvníci nebo investoři. Tuto vizi lze dále vyjádřit prostřednictvím následujících hlavních pilířů:

Na společné vlně s místními obyvateli

Smyslem tohoto pilíře je vytvářet ve městě podmínky pro příjemný a spokojený život místních obyvatel. Přestože potřeby každého jednotlivce mohou být různé, na úrovni města, jakým je Týn nad Vltavou, je možné v tomto ohledu některé oblasti považovat za společné. Cílem bude zajistit dostatečnou nabídku služeb pro občany v sociální a zdravotní oblasti, z hlediska dostupnosti vzdělávání nebo z pohledu bezpečnosti života ve městě. Smyslem je také zajistit pestrou a živou paletu možností pro kulturní, sportovní a jiné volnočasové vyžití občanů města (např. galerie, knihovna, kino, divadlo, venkovní a krytá hřiště, cyklostezky, společenské akce a prostory pro jejich konání apod.). Příjemný život však ve městě není jen o možnostech pro to být aktivní, důležitá je i kvalita prostoru, ve kterém se život odehrává. Proto je nutné regenerovat naše sídliště, obnovovat parky a zeleň nebo zajistit zklidnění dopravy v centrální části města.

Na společné vlně s návštěvníky

V tomto pilíři vize odráží společnou snahu budovat takové město, které bude přitažlivé pro jeho návštěvníky, ideálně k opakované a vícedenní návštěvě. Za tímto účelem je nezbytné zabývat se nejen kvalitou hmotné nabídky (ať už jsou to historické objekty, muzea, galerie, cyklostezky, přístaviště, zámek v Kolodějích atd.), ale také rozsahem a kvalitou služeb pro návštěvníky města (ubytovací, stravovací a informační služby, servisy a půjčovny, prezentace kulturně-historických tradic atd.). Vzhledem k postavení Týna nad Vltavou jako turistického centra mikroregionu Vltavotýnsko je nutné rovněž i nadále rozvíjet spolupráci s obcemi mikroregionu.

Na společné vlně k šetrnému a udržitelnému rozvoji

Tento pilíř stojí na předpokladu vytváření podmínek pro ekonomickou a environmentální stabilitu celého území. Vedení města posílí svou roli jako partnera podporujícího podnikatelský sektor. Na druhé straně, samotný rozvoj podnikání, tvorba pracovních míst, nové nápady a inovace budou směřovat především do oblastí, které lze považovat za udržitelné a současně ekologicky přijatelné. Bude proto podporováno šetrné hospodaření s přírodními zdroji, půdou, energiemi a využívání obnovitelných zdrojů. Bude usilováno o uplatňování holistického přístupu v péči o krajinu a v zemědělství s cílem posílit ekologickou stabilitu a biodiverzitu území. Obdobné přístupy pak budou prosazovány rovněž v oblasti rozvoje dopravní a technické infrastruktury jako nezbytných předpokladů pro kvalitní bydlení ve městě a jeho dobrou dostupnost.

Na společné vlně k partnerství a spolupráci

Poslední pilíř lze svým charakterem považovat za průřezový. Principy partnerství a spolupráce budou uplatňovány ve všech oblastech. Pilíř vychází z předpokladu, že město je přirozeným centrem celého Vltavotýnska, obcí s rozšířenou působností, aktivním členem Sdružení měst a obcí Vltava a Místní akční skupiny Vltava a také partnerem pro zájemce o spolupráci z dalších regionů, příhraničních oblastí Německa nebo Rakouska či jiných částí EU. V tomto kontextu tedy bude rozvojová snaha zaměřena na přípravu a realizaci společných projektů a aktivit, ať už na místní nebo mikroregionální úrovni nebo v regionálním a mezinárodním prostoru. Přenos zkušeností z jiných měst a regionů, spolupráce s okolními obcemi, stejně jako maximální snaha o zapojení občanů do veřejného dění a rozhodování povedou společně k posilování a vyššímu uplatnění metod participativního plánování rozvoje našeho města a regionu.





PRIORITA „PODMÍNKY PRO PODNIKÁNÍ A DOSTUPNOST PRACOVNÍCH MÍST“

Opatření 1.1 Podmínky pro rozvoj podnikání a tvorbu pracovních příležitostí

Specifický cíl opatření: *Posílit vzájemnou spolupráci, informovanost a propagaci podnikatelských subjektů a organizací zapojených do rozvoje podmínek pro podnikání a tvorby pracovních příležitostí ve městě.*

Smyslem tohoto opatření je přispět ke zlepšení podmínek pro rozvoj stávajících i nových podnikatelských aktivit ve městě a na území celého Vltavotýnska. Opatření obsahuje řadu aktivit, které směřují právě do oblasti posilování informovanosti, rozvoje inovativních přístupů a posilování spolupráce a vazeb mezi subjekty, které se do různé míry spolupodílejí na utváření podmínek pro podnikání a tvorbu pracovních míst. Jedná se o vzdělávací, poradenské nebo prezentační aktivity, které napříč podnikatelským spektrem podporují růst konkurenceschopnosti místních podnikatelů. Obsahem opatření bude rovněž podpora místní produkce a služeb včetně jejich propagace. Všechny uvedené intervence by měly současně přispět ke zkvalitnění lidských zdrojů a tím i k efektivnější skladbě a dostupnosti pracovní síly ve městě a okolí.

Přehled aktivit opatření:

1.1.1 Propagace místních podnikatelských subjektů a pracovních příležitostí

1.1.2 Posílení výměny informací mezi organizátory seminářů / vzdělávacích akcí

1.1.3 Rozvoj a propagace regionálních produktů

1.1.4 Posílení spolupráce mezi místními školami a zaměstnavateli

1.1.5 Motivační programy pro rodiče a jejich děti

1.1.6 Snaha o zavedení učebních oborů potřebných pro místní trh práce

1.1.7 Stimulace místního trhu práce

Č. a název aktivity	1.1.1 Propagace místních podnikatelských subjektů a pracovních příležitostí
Typ aktivity / zhodnocení plnění	- Aktivita přechází v modifikované verzi z předchozího SPRM - V roce 2014 vydán první katalog subjektů (MAS Vltava)
Popis aktivity	- Katalog / přehled firem ve městě a přidružených obcích, 1x za 2 roky aktualizace tištěné verze, elektronická verze (aktualizace častější). Do katalogu budou doplněny větší firmy, které v něm dosud nebyly zastoupeny, aby katalog poskytoval aktuální informace o podnikatelské základny ve městě. Katalog bude realizován i v on-line / elektronické verzi na webu města. Na webu města bude také vytvořena sekce „nabídka pracovních míst“ (zprostředkovaná podpora přílivu nových obyvatel do města). Další součástí aktivity bude zřízení místa na úřední desce města s nabídkou volných pracovních míst. Součástí aktivity bude i posílení spolupráce mezi obcemi v rámci ORP (oslovovat ke spolupráci i potenciální zaměstnavatele v okolních obcích v rámci ORP – např. sdílení informací o nabídce volných pracovních míst mezi obcemi v regionu).
Zodpovídá	- Město TNV
Spolupráce	- Místní podnikatelské subjekty, školy, MAS Vltava, Mikroregion Vltavotýnsko
Termín	- Katalog - každoroční aktualizace - Ostatní výstupy – aktualizace dle potřeby
Výstupy	- Katalog / přehled firem ve městě a přidružených obcích (tištěná a elektronická verze) - Vytvořená nabídka pracovních příležitostí na webových stránkách města
Náklady	- 0,2 mil. Kč ročně (katalog a aktualizace)
Možné zdroje pro financování	- Rozpočet města - GP Jihočeský kraj - Zdroje MAS (vč. dotací) - Zdroje místních podnikatelských subjektů





Územní dopad	- Území města a spádové území (ORP)
---------------------	-------------------------------------

Č. a název aktivity	1.1.2 Posílení výměny informací mezi organizátory seminářů / vzdělávacích akcí
Typ aktivity / zhodnocení plnění	- Aktivita přechází v modifikované verzi z předchozího SPRM - Částečně plněno dle zadání plánu SPRM
Popis aktivity	- Obsahem aktivity je posílení informovanost o konaných vzdělávacích a informačních akcích ve městě a okolí, posílení spolupráce s JHK atd. Součástí aktivity bude i provádění průzkumů potřeb podnikatelů týkající se požadavků na vzdělávání (odborné semináře, semináře o dotacích apod.)
Zodpovídá	- Město TNV (tajemník MěÚ)
Spolupráce	- MCKV, MAS Vltava - Místní podnikatelské subjekty, JHK
Termín	- provádění průzkumu potřeb – každoročně - zajištění informovanosti – aktuálně dle potřeby
Výstupy	- zvýšená informovanost (pravidelné rozesílání informací)
Náklady	- 0,1 mil. Kč ročně
Možné zdroje pro financování	- Rozpočet města - Zdroje místních podnikatelských subjektů - GP Jihočeského kraje - Popř. zdroje MAS či SMO
Územní dopad	- Území města a spádové území (ORP)

Č. a název aktivity	1.1.3 Rozvoj a propagace regionálních produktů
Typ aktivity / zhodnocení plnění	- Aktivita přechází v modifikované verzi z předchozího SPRM - Částečně plněno dle zadání plánu SPRM
Popis aktivity	- Smyslem aktivity je propagace regionálních produktů a služeb ve městě a okolí. Cílem je propagace TNV a Vltavotýnska jako zdravého regionu se širokou nabídkou místní produkce. Probíhá každoroční certifikace produktů, 1x za 2 roky katalog produktů (plus elektronická verze), reklamní kampaň. Obsahem aktivity bude i podpora rozšiřování sortimentu o další produkty a služby.
Zodpovídá	- MAS Vltava
Spolupráce	- Město TNV, MCKV, místní podnikatelské subjekty, RAK
Termín	- 1x za 2 roky
Výstupy	- 1x za 2 roky katalog regionálních produktů (tištěná a elektronická verze)
Náklady	- 0,05 mil. Kč ročně
Možné zdroje pro financování	- MAS Vltava
Územní dopad	- ORP Týn nad Vltavou

Č. a název aktivity	1.1.4 Posílení spolupráce mezi místními školami a zaměstnavateli
Typ aktivity / zhodnocení plnění	- Nová aktivita SPRM
Popis aktivity	- Protože absolventi škol neodpovídají požadavkům místního trhu práce / místních podnikatelů, je potřeba realizovat opatření jako jsou exkurze žáků a studentů místních škol do místních provozů, motivační programy apod. (cílem bude zejména motivace ke studiu technických oborů), umožnění místním podnikatelům prezentovat se ve školách (např. formou prezentací pro žáky posledních a předposledních ročníků ZŠ). Snahou bude ovlivňovat žáka již co nejvíce na základní škole, přičemž podmínky k tomu existují (vybavenost škol, ochota e spolupráci na straně škol a podnikatelů). Cílovou skupinou jsou zejména žáci posledních ročníků ZŠ, nicméně práce se žáky a jejich motivace k rozvoji technických dovedností musí probíhat již od nižších ročníků.
Zodpovídá	- Ředitelé škol
Spolupráce	- Místní podnikatelé - Město TNV (odbor školství), resp. MCKV (zajištění informovanosti a propagace této spolupráce)





Termín	- Každoročně (2016–2022) (na začátku školního roku schůzky, kde bude dojednána konkrétní forma spolupráce na daný rok)
Výstupy	- Vyšší podíl studentů technických oborů - Lepší dosažitelnost pracovní síly pro místní podniky
Náklady	- Nevyčísleny
Možné zdroje pro financování	- Zdroje místních podnikatelských subjektů a škol - Konkrétní projekty pak mohou být financovány z různých zdrojů (např. fondy ESIF – OP Zaměstnanost apod.)
Územní dopad	- Město Týn nad Vltavou, ORP

Č. a název aktivity	1.1.5 Motivační programy pro rodiče a jejich děti
Typ aktivity / zhodnocení plnění	- Nová aktivita SPRM
Popis aktivity	- Cílem aktivity je zvýšení informovanosti rodičů o možnostech pracovního uplatnění pro děti přímo ve městě / v místních podnicích (přesvědčovat je, aby motivovali děti ke studiu oborů, které požaduje místní trh práce). - Konkrétní forma bude dojednána vždy mezi danou školou a konkrétními zaměstnavateli. Cílem bude především motivace ke studiu učebních / nematuritních oborů. Tvorba letáčků, zaslání informací pro rodiče (propagace volných pracovních míst apod.), spolupráce realizovaná na "praktické" bázi - přednášky, exkurze, dny otevřených dveří v místních firmách, motivační ukázky práce.
Zodpovídá	- Ředitelé škol
Spolupráce	- Místní podnikatelé - Město TNV, resp. MCKV (zajištění informovanosti a propagace této spolupráce)
Termín	- Každoročně (2016–2022), průběžně dle potřeby
Výstupy	- Motivační opatření (přednášky, exkurze, motivační ukázky práce) - Propagační opatření (letáčky, informace na webových stránkách apod.) - Vyšší podíl studentů technických oborů - Lepší dosažitelnost pracovní síly pro místní podniky
Náklady	- Nevyčísleny
Možné zdroje pro financování	- Zdroje místních podnikatelských subjektů a škol - Konkrétní projekty pak mohou být financovány z různých zdrojů (např. fondy ESIF – OP Zaměstnanost apod.)
Územní dopad	- Město Týn nad Vltavou, ORP

Č. a název aktivity	1.1.6 Snaha o zavedení učebních oborů potřebných pro místní trh práce
Typ aktivity / zhodnocení plnění	- Nová aktivita SPRM
Popis aktivity	- Obsahem aktivity je jednat se zřizovatelem středních škol o udržení SŠ v Hněvkovicích a usilovat o případné zřízení takových učebních oborů na učilišti, které budou lépe odpovídat požadavkům místního trhu práce (zejména v oblasti strojírenství – kovoobrábění, obsluha NC a CNC strojů)
Zodpovídá	- Město TNV
Spolupráce	- Jihočeský kraj - Místní školy, místní podnikatelé
Termín	- Průběžně (2016–2022)
Výstupy	- Zachování SOŠ a SOU Hněvkovice - Případně nově zřízené obory při SOŠ a SOU Hněvkovice (zejména v oblasti strojírenství – kovoobrábění, obsluha NC a CNC strojů), popř. jiné
Náklady	- Nevyčísleny
Možné zdroje pro financování	- Jihočeský kraj - Navazující projekty mohou pak být financovány z různých zdrojů (např. Fondy ESIF – OP Zaměstnanost apod.)
Územní dopad	- Město Týn nad Vltavou, ORP, Jihočeský kraj

Č. a název aktivity	1.1.7 Stimulace místního trhu práce
----------------------------	--------------------------------------------





Typ aktivity / zhodnocení plnění	- Nová aktivita SPRM
Popis aktivity	- Obsahem aktivity bude zajištění podpory dílčích projektů a opatření, které povedou k lepšímu uspokojení potřeb místního trhu práce. Jedná se např. o pracovní agentury, různé formy rozvoje sociálního podnikání (např. práce s menšinami), podporu aktivního vyhledávání konkrétních pracovních příležitostí pro problémové skupiny na trhu práce (vč. snížených pracovních úvazků) pro potřeby místní ekonomiky
Zodpovídá	- Město TNV
Spolupráce	- Úřad práce, místní podnikatelé, poskytovatelé sociálních a souvisejících služeb
Termín	- Průběžně (2016–2022)
Výstupy	- Snížení nezaměstnanosti u obtížně zaměstnatelných osob - Konkrétní projekty v oblasti sociálního podnikání ad.
Náklady	- Nevyčísleny
Možné zdroje pro financování	- Fondy ESIF (OP Zaměstnanost, IROP) - Úřad práce
Územní dopad	- Město Týn nad Vltavou, ORP

Opatření 1.2 Rozvoj průmyslové zóny

Specifický cíl opatření: *Přípravit území průmyslové zóny nad autobusovým nádražím a podpořit její využití pro následný rozvoj podnikatelských aktivit a tvorbu pracovních míst.*

Opatření je zaměřeno na aktivity, které povedou k postupné přípravě, zainvestování a následnému využití průmyslové zóny nad autobusovým nádražím pro podnikatelské účely. Součástí opatření (ve vazbě na další aktivity v prioritě zaměřené na dopravu) je rovněž optimalizace dopravní dostupnosti PZ. Zprostředkovaným cílem pak je podpoření tvorby nových stálých pracovních míst pro obyvatele města a spádového území, které by měly v provozech situovaných v PZ vznikat.

Přehled aktivit opatření:

1.2.1 Příprava a využití průmyslové zóny nad autobusovým nádražím

Č. a název aktivity	1.2.1 Příprava a využití průmyslové zóny nad autobusovým nádražím
Typ aktivity / zhodnocení plnění	- Aktivita přechází v modifikované verzi z předchozího SPRM - Průběžně plněno (probíhají jednání s vlastníky o výkupech pozemků pod páteřní komunikací, zadáno zpracování DÚR na páteřní komunikaci vč. inženýrských sítí)
Popis aktivity	- Obsahem aktivity je zajištění dalšího rozvoje této průmyslové zóny města (inženýrské sítě v PZ, příprava pozemků pro objekty PZ, obnova cesty mezi Kohoutem a Čihovicemi, zpracování DSP, dokončení výkupů pozemků, zahájení stavby, organizace pobídky investorům v zóně, vybudování přístupové a páteřní komunikace PZ)
Zodpovídá	- Město TNV
Spolupráce	- Místní podnikatelé, JHK, Jihočeský kraj, soukromí investoři, MPO
Termín	- zpracování DSP (2016), - fyzická realizace dle možností financování (2016–2022)
Výstupy	- PZ připravená pro vstup investorů (zasíťování, přístupové cesty atd.)
Náklady	- 40 mil. Kč (zasíťování, výkupy pozemků – náklady města), cca 30 mil. Kč vybudování přístupové a páteřní komunikace
Možné zdroje pro financování	- Národní zdroje (MPO – Podpora podnikatelských nemovitostí a infrastruktury) - Rozpočty soukromých investorů - Rozpočet města
Územní dopad	- Město Týn nad Vltavou, ORP, Jihočeský kraj





PRIORITA „CESTOVNÍ RUCH“

Opatření 2.1 Management cestovního ruchu

Specifický cíl opatření: *Zajistit adekvátní a aktivní zapojení města a mikroregionu do struktur cestovního ruchu na krajské a celostátní úrovni a rozvíjet a využívat dál funkce destinačního managementu a přínosy incomingové turistiky.*

V rámci tohoto opatření SPRM budou připravovány a uskutečňovány kroky vedoucí ke zefektivnění řízení aktivit v oblasti cestovního ruchu. Svým dopadem se většinou jedná o aktivity s dopadem nejen na město Týn nad Vltavou, ale i na celé Vltavotýnsko. Zejména bude úkolem začlenit plnohodnotným způsobem vltavotýnský region do příslušných struktur v regionální a mikroregionální turistické hierarchii, zajistit zpracování základního koncepčního rozvojového dokumentu pro oblast cestovního ruchu a rozvíjet i nadále systematicky aktivity vázané na destinační management a incomingový cestovní ruch. Součástí opatření bude i pokračování přípravy a realizace aktivit zaměřených na tvorbu a koordinaci místních a regionálních turistických produktů. Samostatnou součástí pak bude rovněž příprava vzniku Regionálního centra soudržnosti.

Přehled aktivit opatření:

2.1.1 Vytvoření strategie rozvoje cestovního ruchu města a mikroregionu

2.1.2 Aktivní účast města v rámci činnosti turistické oblasti

2.1.3 Podpora rozvoje destinačního managementu ve městě

2.1.4 Koordinace nabídky turistických produktů

2.1.5 Podpora vzniku Regionálního centra soudržnosti

Č. a název aktivity	2.1.1 Vytvoření strategie rozvoje cestovního ruchu města a mikroregionu
Typ aktivity / zhodnocení plnění	- Nová aktivita SPRM
Popis aktivity	- Obsahem aktivity bude zpracování základního koncepčního dokumentu, který definuje potřeby a nástroje rozvoje cestovního ruchu ve městě a celém mikroregionu na stanovené programové období.
Zodpovídá	- Sdružení měst a obcí Vltava, MAS
Spolupráce	- Město TNV - IN REGIO - Místní podnikatelé, NNO, spolky v oblasti kultury, sportu apod.
Termín	- 2016–2017
Výstupy	- Zpracovaná strategie rozvoje cestovního ruchu města a mikroregionu
Náklady	- 0,3 - 0,4 mil. Kč
Možné zdroje pro financování	- Rozpočet města - MAS, SMO - Finanční zdroje turistické oblasti - GP Jihočeský kraj
Územní dopad	- Město Týn nad Vltavou, ORP / mikroregion

Č. a název aktivity	2.1.2 Aktivní účast města v rámci činnosti turistické oblasti
Typ aktivity / zhodnocení plnění	- Nová aktivita SPRM
Popis aktivity	- Cílem aktivity bude iniciovat ve spolupráci s okolními městy, obcemi a regiony vznik nové turistické oblasti a zajistit vyšší zapojení se do spolupráce, propagace a výměny informací atd. v rámci regionů Povltaví (zejm. spolupráce se sousedním regionem Hlubocko – Lišovsko a Česobudějovicko).





Zodpovídá	- Sdružení měst a obcí Vltava, IN REGIO
Spolupráce	- Město TNV, MAS, MCKV
Termín	- Průběžně (2016–2022)
Výstupy	- Vznik nové turistické oblasti - Funkční partnerství s dalšími regiony v oblasti Povltaví
Náklady	- Celkové náklady nevyčísleny - 50 % nákladů na provoz turistické oblasti bude kofinancováno z rozpočtu Jihočeského kraje
Možné zdroje pro financování	-
Územní dopad	- Město Týn nad Vltavou, ORP, Jihočeský kraj, území turistické oblasti

Č. a název aktivity	2.1.3 Podpora rozvoje destinačního managementu ve městě
Typ aktivity / zhodnocení plnění	- Aktivita přechází v modifikované verzi z předchozího SPRM - Byla založena IN REGIO o.p.s. (kancelář destinačního managementu s hlavním působením na území mikroregionu Vltavotýnsko)
Popis aktivity	- Smyslem aktivity je zajistit podporu fungování destinačního managementu ve městě a mikroregionu.
Zodpovídá	- IN REGIO (destinační management)
Spolupráce	- Město TNV - Sdružení měst a obcí Vltava, MAS - MCKV - Destinační společnosti v rámci území turistické oblasti
Termín	- Průběžně (2016–2022)
Výstupy	- Zajištění fungování destinačního managementu města a Vltavotýnska
Náklady	- 1,2 mil. Kč ročně
Možné zdroje pro financování	- Rozpočet města - Jihočeský kraj - Finanční zdroje turistické oblasti
Územní dopad	- Město Týn nad Vltavou, ORP, území turistické oblasti

Č. a název aktivity	2.1.4 Koordinace nabídky turistických produktů
Typ aktivity / zhodnocení plnění	- Aktivita přechází v modifikované verzi z předchozího SPRM - Dosud plněno pouze okrajově
Popis aktivity	- Aktivita zahrnuje zajištění koncepce a realizace tvorby balíčků CR ve městě i v rámci celé turistické oblasti, průběžné posilování spolupráce s podnikateli, JCCR, CzechTourism atd. - Jedná se např. o další rozvoj projektu Vltava resort (vytvoření vícejazyčných propagačních materiálů a internetových stránek, podpora Vltava Open, mobilní aplikace Vltava Resort atd.)
Zodpovídá	- IN REGIO (destinační management)
Spolupráce	- Město TNV - Destinační společnosti v rámci území turistické oblasti - Sdružení měst a obcí Vltava, MAS - Místní podnikatelé, NNO, spolky v oblasti kultury, sportu apod.
Termín	- Průběžně (2016–2022)
Výstupy	- Průběžné vytváření balíčků CR, jejich nabídky a jejich koordinace
Náklady	- 0,2 mil. Kč ročně
Možné zdroje pro financování	- Rozpočet města - Jihočeský kraj - Zdroje MAS, SMO - Zdroje podnikatelských subjektů
Územní dopad	- Město Týn nad Vltavou, ORP





Č. a název aktivity	2.1.5 Podpora vzniku Regionálního centra soudržnosti
Typ aktivity / zhodnocení plnění	- Nová aktivita SPRM
Popis aktivity	- Obsahem aktivity bude zajištění vzniku a podpora fungování Regionálního centra soudržnosti (sídlo mikroregionálního destinačního managementu). Jeho úkolem bude prezentace celého mikroregionu i jednotlivých obcí, zajištění spolupráce s dalšími subjekty v cestovním ruchu atd.
Zodpovídá	- Sdružení měst a obcí Vltava, MAS Vltava
Spolupráce	- Město TNV, IN REGIO, MCKV
Termín	- Průběžně (2016–2022)
Výstupy	- Zajištění spolupráce na propagaci regionu Vltavotýnska
Náklady	- Nevyčísleny
Možné zdroje pro financování	- Zdroje MAS, SMO - Rozpočet města
Územní dopad	- Město Týn nad Vltavou, ORP, Povltaví

Opatření 2.2 Rozvoj atraktivit a infrastruktury cestovního ruchu

Specifický cíl opatření: *Zvýšit atraktivitu a zlepšit vybavenost stávající i nově vznikající infrastruktury a atraktivit cestovního ruchu ve městě a spádovém území.*

Toto opatření SPRM je zaměřeno na posilování turistické atraktivity města a v celém správním území formou rozvoje infrastruktury či konkrétních atraktivit cestovního ruchu. Nedílnou součástí bude rovněž zajištění odpovídající péče o již existující infrastrukturu a turistické cíle a jejich další zatraktivňování a zkvalitňování navazujících služeb. Z hlediska zaměření se bude jednat jak o cíle v intravilánu města nebo přidružených obcí (především kulturní a poznávací turistika), tak o cíle situované v okolí (např. cíle a vybavenost pro rozvoj pěší a cykloturistiky, turistiky orientované na přírodu a její poznávání a ochranu, agroturistiky nebo turistiky vázané na využití vody).

Přehled aktivit opatření:

2.2.1 Pokračování rekonstrukce budovy bývalého arcibiskupského zámku, č.p. 1

2.2.2 Zámek Mitrowicz Koloděje nad Lužnicí

2.2.3 Expozice v podzemních chodbách

2.2.4 Infrastruktura navazující na lodní dopravu

2.2.5 Rozvoj a údržba naučných a tematických stezek a tras

2.2.6 Informační značení turistických cílů

2.2.7 Zajištění půjčovny kol, lodí a sportovních potřeb

2.2.8 Rozvoj doprovodného mobiliáře turistických cílů a stezek

2.2.9 Rekonstrukce objektu Přírodovědného muzea Semenec

2.2.10 Revitalizace parku na nábřeží

2.2.11 Revitalizace Bedřichových sadů

2.2.12 Vznik veřejného tábořiště Pastviny

2.2.13 Vznik sportovně relaxačního areálu

2.2.14 Rozhledny Bedmík a Semenec





2.2.15 Jihočeské zemědělské muzeum Netěchovice

2.2.16 Využití nevyužitých či chátrajících památkově chráněných objektů pro cestovní ruch

2.2.17 Vybudování levné ubytovací kapacity pro 30–40 osob v areálu sportovní haly spolu s relaxačním centrem

Č. a název aktivity	2.2.1 Pokračování rekonstrukce budovy bývalého arcibiskupského zámku, č.p. 1
Typ aktivity / zhodnocení plnění	- Aktivita přechází v modifikované verzi z předchozího SPRM - Částečně již bylo realizováno (provedena rekonstrukce interiérů: obměna expozic, úpravy interiéru, zabezpečení, vytápění, podlahy, omítky ad.)
Popis aktivity	- Realizace aktivity obnáší pokračování rekonstrukce objektu bývalého arcibiskupského zámku (krov, střecha, fasády, vytápění). Dále bude realizován bezbariérový přístup do muzea a rekonstrukce restaurátorské dílny.
Zodpovídá	- město TNV
Spolupráce	- MCKV
Termín	- Průběžně (2016–2022)
Výstupy	- Rekonstruované další části zámeckého areálu / objektu zámku
Náklady	- Nevyčísleny
Možné zdroje pro financování	- Rozpočet města - Případné relevantní dotační zdroje
Územní dopad	- Město Týn nad Vltavou

Č. a název aktivity	2.2.2 Zámek Mitrowicz Koloděje nad Lužnicí
Typ aktivity / zhodnocení plnění	- Aktivita přechází v modifikované verzi z předchozího SPRM (plus aktivita z prioritní oblasti „životní prostředí“) - Ukončeno restaurování zámku, veškeré inženýrské sítě v areálu a obnova zámecké zahrady, zahájení letního provozu (23. 5. 2015 byl zámek otevřen pro veřejnost - komentované prohlídky, pořádání akcí, svateb, přednášek)
Popis aktivity	- Cílem aktivity je vnést zpět život do areálu zámku i povědomí hostů, širší propagace, spolupráce v oblasti cestovního ruchu, dokončení finální etapy rekonstrukce kaple a pivovaru. Součástí aktivity je podpora obnovy exteriérů zámeckého areálu.
Zodpovídá	- Mitrowicz, a.s.
Spolupráce	- Jihočeský kraj
Termín	- Průběžně (2016–2022)
Výstupy	- Dokončení poslední etapy rekonstrukce (kaple a pivovar) - Organizace kulturních, turistických a společenských akcí
Náklady	- 10 mil. Kč (rekonstrukce)
Možné zdroje pro financování	- Soukromé zdroje vlastníka - Případné relevantní dotační zdroje
Územní dopad	- Koloděje nad Lužnicí, region Vltavotýnsko

Č. a název aktivity	2.2.3 Expozice v podzemních chodbách
Typ aktivity / zhodnocení plnění	- Aktivita přechází v modifikované verzi z předchozího SPRM - Splněno pouze částečně, podzemní chodby v provizorním provozu
Popis aktivity	- Cílem aktivity je zavedení plnohodnotné atraktivní turistické nabídky (produktu CR) – expozice chodeb, vizuální prezentace podzemí.
Zodpovídá	- MCKV, Město TNV
Spolupráce	-
Termín	- Průběžně (2016–2022)
Výstupy	- Vytvoření produktu CR, zpřístupněných podzemních chodeb
Náklady	- 4 mil. Kč





Možné zdroje pro financování	- Rozpočet města - Případné relevantní dotační zdroje (např. GP Jihočeského kraje, zdroje MAS)
Územní dopad	- Město Týn nad Vltavou

Č. a název aktivity	2.2.4 Infrastruktura navazující na lodní dopravu
Typ aktivity / zhodnocení plnění	- Aktivita přechází v modifikované verzi z předchozího SPRM - Dosud plněno pouze částečně (umístěny pouze tabule poskytovatelů lodní dopravy)
Popis aktivity	- Cílem aktivity je zajištění rozvoje infrastruktury potřebné pro provoz osobní lodní dopravy na Vltavě – jedná se např. o vybudování přístaviště (elektřina, voda), na pravém břehu Vltavy v parku (Puchmayerova ul.) a zázemí pro nákladní přístav u ČOV, související zázemí atd.
Zodpovídá	- Město TNV (zázemí pro vodní dopravu)
Spolupráce	- ŘVC, Povodí Vltavy s.p., místní podnikatelské subjekty
Termín	- Průběžně (2016–2022)
Výstupy	- Vybudované infrastrukturní prvky pro lodní dopravu a její zázemí - Rozvoj lodní rekreační dopravy, vytvoření / zlepšení podmínek pro podnikání v této oblasti
Náklady	- Náklady na straně města (zázemí) – nevyčísleno
Možné zdroje pro financování	- Fondy ESIF (OP Doprava) - Rozpočet města
Územní dopad	- Město Týn nad Vltavou, Povltaví, Jihočeský kraj, ČR

Č. a název aktivity	2.2.5 Rozvoj a údržba naučných a tematických stezek a tras
Typ aktivity / zhodnocení plnění	- Aktivita přechází v modifikované verzi z předchozího SPRM - Z větší části splněno – např. Stezka na Onen svět, Lesní stezka Semenec, naučné tabule po městě. Chybí značení NS Semenec
Popis aktivity	- Obsahem aktivity bude zajištění údržby stávajících a vytipování a zřizování dalších naučných stezek a tras se zaměřením na historii, památky, přírodu a poznávání krajiny ve městě a jeho okolí + zajištění související propagace.
Zodpovídá	- Město TNV
Spolupráce	- MCKV, MAS Vltava
Termín	- Průběžně (2016–2022)
Výstupy	- Zajištěná údržba stávajících stezek - Vytipované a nově zřízené další naučné stezky a trasy
Náklady	- 0,5 mil. Kč (údržba)
Možné zdroje pro financování	- Rozpočet města - Fondy ESIF (OP Životní prostředí, PRV) - GP Jihočeského kraje
Územní dopad	- Město Týn nad Vltavou

Č. a název aktivity	2.2.6 Informační značení turistických cílů
Typ aktivity / zhodnocení plnění	- Aktivita přechází v modifikované verzi z předchozího SPRM - Dosud plněno částečně
Popis aktivity	- Aktivita zahrnuje vytvoření pasportu umístění infotabulí a map ve městě, doplnění infotabulí na nových místech a realizaci umístění infoznačení na chybějících místech (mapy, tabule, plány pro turisty v klíčových místech: parkoviště, náměstí, Horní Brašov, nábřeží – park, kanoistický stadion, Sokolovna, Malá Strana – autobusové nádraží atd.). Součástí aktivity bude rovněž aktualizace směrového systému k turistickým cílům a doplnění ukazatelů k vybraným cílům.
Zodpovídá	- Město TNV





Spolupráce	- MCKV
Termín	- Průběžně (2016–2022)
Výstupy	- Pasport stávajícího značení - Provedené nové značení turistických cílů (informační a směrový systém)
Náklady	- 0,6 mil. Kč
Možné zdroje pro financování	- Rozpočet města - Zdroje MAS, SMO - Zdroje turistické oblasti - GP Jihočeského kraje
Územní dopad	- Město Týn nad Vltavou

Č. a název aktivity	2.2.7 Zajištění půjčovny kol, lodí a sportovních potřeb
Typ aktivity / zhodnocení plnění	- Aktivita přechází v modifikované verzi z předchozího SPRM - Dosud nesplněno
Popis aktivity	- Obsahem bude příprava dílčích projektů, popř. zpracování studie proveditelnosti pro zřízení provozoven půjčoven turistického vybavení (např. půjčovny kol, lodí a sportovních potřeb) a jejich následné fyzické zřízení.
Zodpovídá	- Místní podnikatelé
Spolupráce	- Město TNV, MCKV
Termín	- Průběžně (2016–2022)
Výstupy	- Zřízené provozovny nabízející turistické služby
Náklady	- 0,3 mil. Kč
Možné zdroje pro financování	- Zdroje místních podnikatelských subjektů
Územní dopad	- Město Týn nad Vltavou

Č. a název aktivity	2.2.8 Rozvoj doprovodného mobiliáře turistických cílů a stezek
Typ aktivity / zhodnocení plnění	- Aktivita přechází v modifikované verzi z předchozího SPRM - Splněno pouze částečně (doplňen mobiliář u cyklostezky)
Popis aktivity	- Cílem aktivity je pořízení a instalace mobiliáře na turistických stezkách a u odpočívadel.
Zodpovídá	- Město TNV
Spolupráce	- MCKV
Termín	- Průběžně dle potřeby (2016–2022)
Výstupy	- Instalovaný mobiliář na turistických stezkách a u odpočívadel - Zajištění údržby stávajícího mobiliáře
Náklady	- 0,5 mil. Kč
Možné zdroje pro financování	- Rozpočet města - GP Jihočeského kraje - Fondy ESIF (OP Životní prostředí, PRV)
Územní dopad	- Město Týn nad Vltavou

Č. a název aktivity	2.2.9 Rekonstrukce objektu Přírodovědného muzea Semeneč
Typ aktivity / zhodnocení plnění	- Nová aktivita SPRM
Popis aktivity	- Cílem aktivity bude přestavba na seminární centrum, zřízení interaktivní podzemní expozice „Cesta do středu Země“; doplnění vybavení venkovního areálu o atraktivní prvky: přírodní vodní biotop s využitím dešťové vody a větrným čerpadlem s možností koupání, přírodní dětské hřiště a sportoviště, restaurace, dále provedení zateplení a rekonstrukce budovy.
Zodpovídá	- Semeneč, o.p.s.





Spolupráce	- Město TNV (majitel objektu), místní NNO, podnikatelé
Termín	- Průběžně (2016–2022)
Výstupy	- Zřízené seminární centrum a interaktivní expozice
Náklady	- 20 mil. Kč
Možné zdroje pro financování	- Vlastní zdroje organizace - Popř. relevantní dotační zdroje
Územní dopad	- Město Týn nad Vltavou, ORP

Č. a název aktivity	2.2.10 Revitalizace parku na nábřeží
Typ aktivity / zhodnocení plnění	- Nová aktivita SPRM
Popis aktivity	- Aktivita je zaměřena na obnovu cestní sítě a mobiliáře v parku na nábřeží. Další součástí aktivity je zřízení tematického veřejného parku (s příběhem přírodního typu - např. využití typických témat pro Týn - řeka, vorařství, sůl, rybolov)
Zodpovídá	- Město TNV
Spolupráce	- Semeneč, o.p.s., místní NNO, podnikatelé
Termín	- Průběžně (2016–2020)
Výstupy	- Obnovená cestní síť a mobiliář v parku na nábřeží - Zřízené hřiště
Náklady	- 0,5 mil. Kč (projekt, fyzická realizace – cestní síť a mobiliář), 0,7–2 mil. Kč (tematický park a související úpravy)
Možné zdroje pro financování	- Rozpočet města - Fondy ESIF (OP Životní prostředí)
Územní dopad	- Město Týn nad Vltavou

Č. a název aktivity	2.2.11 Revitalizace Bedřichových sadů
Typ aktivity / zhodnocení plnění	- Nová aktivita SPRM
Popis aktivity	- Obsahem aktivity je zajištění úpravy veřejného prostranství Bedřichových sadů - stylizace do podoby ohrazeného týniště s centrálním prvkem hradu (dětské hřiště) a vyhlídkové věže, dosadby a úpravy stávající zeleně.
Zodpovídá	- Město TNV, DS Vltavan, podnikatelé
Spolupráce	- Místní NNO
Termín	- Průběžně (2016–2020)
Výstupy	- Revitalizované prostředí lokality Bedřichovy sady
Náklady	- 8 mil. Kč (projekt, fyzická realizace)
Možné zdroje pro financování	- Rozpočet města - Popř. Fondy ESIF (OP Životní prostředí)
Územní dopad	- Město Týn nad Vltavou, Vltavotýnsko

Č. a název aktivity	2.2.12 Vznik veřejného tábořiště Pastviny
Typ aktivity / zhodnocení plnění	- Nová aktivita SPRM
Popis aktivity	- Obsahem aktivity bude vznik veřejného tábořiště v lokalitě Pastviny.
Zodpovídá	- Město TNV (vlastník pozemků), popř. soukromý subjekt
Spolupráce	- Místní podnikatelé
Termín	- Průběžně (2016–2022)
Výstupy	- Veřejné tábořiště





Náklady	- Nevyčísleny
Možné zdroje pro financování	- Rozpočet města - Popř. relevantní dotační zdroje
Územní dopad	- Město Týn nad Vltavou, Vltavotýnsko

Č. a název aktivity	2.2.13 Vznik sportovně relaxačního areálu
Typ aktivity / zhodnocení plnění	- Nová aktivita SPRM
Popis aktivity	- Obsahem aktivity bude vznik nového sportovně relaxačního areálu ve městě. Možné lokality jsou např. areál bývalého koupaliště Hlinky, sídliště Hlinecká, lokalita Pastviny nebo v blízkosti Gymnázia TNV.
Zodpovídá	- Město TNV (vlastník pozemků), popř. soukromý subjekt
Spolupráce	- Místní podnikatelé
Termín	- Průběžně (2016–2022)
Výstupy	- Nový sportovně relaxační areál pro místní obyvatele a návštěvníky města
Náklady	- Nevyčísleny
Možné zdroje pro financování	- Zdroje soukromého subjektu - Rozpočet města - Popř. relevantní dotační zdroje
Územní dopad	- Město Týn nad Vltavou, Vltavotýnsko

Č. a název aktivity	2.2.14 Rozhledny Bedrník a Semenec
Typ aktivity / zhodnocení plnění	- Nová aktivita SPRM
Popis aktivity	- Obsahem aktivity bude vybudování nových turistických cílů – rozhleden v lokalitách Bedrník a Semenec (v případě lokality Bedrník se jedná o obnovu bývalé rozhledny a v případě rozhledny na Semenci se jedná o nové umístění rozhledny v lokalitě).
Zodpovídá	- Okrašlovací spolek
Spolupráce	- MAS Vltava, MCKV
Termín	- Průběžně (2016–2022)
Výstupy	- Nové turistické cíle – rozhledny.
Náklady	- 3 mil. Kč
Financování	- Vlastní zdroje organizace - Rozpočet města - Popř. relevantní dotační zdroje
Územní dopad	- Město Týn nad Vltavou, Vltavotýnsko

Č. a název aktivity	2.2.15 Jihočeské zemědělské muzeum Netěchovice
Typ aktivity / zhodnocení plnění	- Nová aktivita SPRM
Popis aktivity	- Obsahem bude rozšíření expozic muzea, rozvoj zázemí pro návštěvníky (restaurace, „agrohopsárium“) a zřízení kempu.
Zodpovídá	- Jihočeské zemědělské muzeum, o.p.s.
Spolupráce	- MAS Vltava, Pomoc Týn nad Vltavou z.s.
Termín	- Průběžně (2016 – 2022)
Výstupy	- Rozšířené expozice a zázemí pro návštěvníky v areálu muzea - Vznik nových možností ubytování (kemp)
Náklady	- 13 mil. Kč





Možné zdroje pro financování	- Vlastní zdroje organizace - Rozpočet města - Popř. relevantní dotační zdroje
Územní dopad	- Netěchovice, Město Týn nad Vltavou, Vltavotýnsko

Č. a název aktivity	2.2.16 Využití památkově chráněných objektů pro cestovní ruch
Typ aktivity / zhodnocení plnění	- Nová aktivita SPRM
Popis aktivity	- Aktivita je zaměřena na využití památkově chráněných objektů pro potřeby cestovního ruchu, kultury a společenských aktivit. Jedná se např. o objekty Solnice Týn nad Vltavou či bývalý arcibiskupský pivovar.
Zodpovídá	- Město TNV a soukromí vlastníci
Spolupráce	- Místní podnikatelé
Termín	- Průběžně (2016–2022)
Výstupy	- Obnovené a zachráněné památkově chráněné objekty včetně jejich smysluplného využití pro potřeby turistiky
Náklady	- Nevyčísleny
Možné zdroje pro financování	- Zdroje soukromých investorů - Rozpočet města - Popř. relevantní dotační zdroje - Národní zdroje (MPO – Podpora podnikatelských nemovitostí a infrastruktury)
Územní dopad	- Město Týn nad Vltavou, Koloděje nad Lužnicí, Vltavotýnsko

Č. a název aktivity	2.2.17 Vybudování levné ubytovací kapacity pro 30 – 40 osob v areálu sportovní haly spolu s relaxačním centrem
Typ aktivity / zhodnocení plnění	- Nová aktivita SPRM
Popis aktivity	- Cílem aktivity bude zajistit ve městě ubytování turistického typu vhodné pro sportovní oddíly na soustředění, cykloturisty apod. Vhodné místo je nástavba nad šatnami stávající sportovní halou. Vznikne tak rovněž relaxační centrum vhodné pro sportovce, obyvatele a turisty v Týně a okolí. Prvním krokem aktivity bude příprava studie a následně zpracování projektové dokumentace.
Zodpovídá	- Město TNV (Vltavotýnská realitní spol. s r.o.)
Spolupráce	- Místní podnikatelé
Termín	- Průběžně (2016 – 2022)
Výstupy	- Zajištěné kapacitně odpovídající ubytovací kapacity, které v současnosti chybí
Náklady	- 5 mil. Kč
Možné zdroje pro financování	- Rozpočet města
Územní dopad	- Město Týn nad Vltavou a spádové území

Opatření 2.3 Marketing cestovního ruchu, propagace města

Specifický cíl opatření: *Zajistit efektivní propagaci města jako turistické destinace a definovat pro město a region novou nosnou atraktivitu cestovního ruchu, na které lze do budoucna budovat propagaci celého území.*

Opatření obsahuje aktivity směřující do oblasti zvýšení efektivity propagace města (a jeho spádového území) jako turistického cíle, který stojí za to poznat a navštěvovat (ideálně opakovaně). Propagace města a regionu bude postavena na širokém spektru dílčích kroků od účasti na vhodných veletrzích cestovního ruchu, přes propagační tiskové materiály, prezentaci na internetu až po využití možností moderních informačních a komunikačních technologií v oblasti propagace.





Součástí opatření je i aktivita, jejímž obsahem bude hledání nového impulsu / nové atraktivity (infrastruktury, služby či cíle) cestovního ruchu, která by měla ambici stát se nosným prvkem propagace města či celého spádového regionu.

Přehled aktivit opatření:

2.3.1 Prezentace města na veletrzích cestovního ruchu

2.3.2 Marketingová prezentace a propagace regionu Vltavotýnsko

2.3.3 Vytvoření nové turistické atraktivity / inovace

Č. a název aktivity	2.3.1 Prezentace města na veletrzích cestovního ruchu
Typ aktivity / zhodnocení plnění	<ul style="list-style-type: none">- Aktivita přechází v modifikované verzi z předchozího SPRM- Jedná se o pokračování aktivity (cílem je rozšíření této aktivity o další veletrhy a zajištění dalšího rozvoje spolupráce s Jihočeským krajem, mikroregionem atd.)
Popis aktivity	<ul style="list-style-type: none">- Obsahem aktivity je zajištění prezentace turistické nabídky a potenciálu města a jeho okolí na relevantních akcích (město jako vystavovatel, spolupráce s Jihočeským krajem, JCCR, zapojení SMO Vltava, MAS Vltava, o.s., podnikatelů v CR a destinačního managementu do propagace města a mikroregionu na akcích CR, příprava propagačních materiálů, organizační zajištění výstav apod.).
Zodpovídá	<ul style="list-style-type: none">- Město TNV
Spolupráce	<ul style="list-style-type: none">- Místní podnikatelské subjekty, NNO- MAS Vltava, SMO Vltava, IN REGIO- JCCR, Jihočeský kraj
Termín	<ul style="list-style-type: none">- Průběžně (2016–2022)
Výstupy	<ul style="list-style-type: none">- Účast na relevantních veletrzích (přímou prezentací města nebo prostřednictvím JCCR formou propagačních materiálů a sdružených nákladů)
Náklady	<ul style="list-style-type: none">- 150 tis. Kč ročně
Možné zdroje pro financování	<ul style="list-style-type: none">- Rozpočet města- Zdroje MAS, SMO- Zdroje turistické oblasti- GP Jihočeského kraje
Územní dopad	<ul style="list-style-type: none">- Město Týn nad Vltavou, Vltavotýnsko

Č. a název aktivity	2.3.2 Marketingová prezentace a propagace regionu Vltavotýnsko
Typ aktivity / zhodnocení plnění	<ul style="list-style-type: none">- Aktivita přechází v modifikované verzi z předchozího SPRM (původní aktivity „Marketingová studie regionu Vltavotýnsko“, „Realizace systému propagace regionu Vltavotýnsko, marketingová a informační kampaň regionu Vltavotýnsko“ a „Prezentační materiály města Týn nad Vltavou (regionu Vltavotýnsko)“- Dosud nesplněno, resp. plněno částečně
Popis aktivity	<ul style="list-style-type: none">- Jedná se o zpracování studie rozvoje marketingové prezentace města TNV a regionu Vltavotýnsko (vizuální styl města a regionu). Úkolem bude formulovat cíle a marketingový mix turistické destinace. Předpokladem je využití a zpracování nových témat pro prezentaci regionu.- Součástí aktivity bude zajištění realizace průběžné marketingové a informační kampaně regionu a zajištění průběžné tvorby tištěných a elektronických propagačních materiálů (katalogy, televizní a rozhlasové spoty, aktualizace webu, propagační DVD, databáze fotografií, turistické a cykloturistické mapy, průvodce, letáky a originální vltavotýnské suvenýry o městě a okolí, aplikace pro mobilní telefony apod.)
Zodpovídá	<ul style="list-style-type: none">- Město TNV, MCKV
Spolupráce	<ul style="list-style-type: none">- MAS Vltava, SMO Vltava, IN REGIO- Místní podnikatelské subjekty, NNO
Termín	<ul style="list-style-type: none">- Průběžně (2016–2022)- Průběžné aktivity každoročně
Výstupy	<ul style="list-style-type: none">- Zpracovaná marketingová studie- Zajištěná průběžná marketingová a informační kampaň regionu a tištěné a elektronické propagační materiály
Náklady	<ul style="list-style-type: none">- 1 mil. Kč (odhad)





Možné zdroje pro financování	<ul style="list-style-type: none">- Rozpočet města- Zdroje MAS, SMO- Zdroje turistické oblasti- GP Jihočeského kraje
Územní dopad	- Město Týn nad Vltavou, region Vltavotýnsko

Č. a název aktivity	2.3.3 Vytvoření nové turistické atraktivity / inovace
Typ aktivity / zhodnocení plnění	- Nová aktivita SPRM
Popis aktivity	- Obsahem je vytipování a následná realizace jedinečné či jedinečných atraktivit pro město / region s ambicí stát se hlavním turistickým lákadlem (např. zřízení restaurace / expozice / společenského sálu na vodě).
Zodpovídá	- Město TNV, MCKV
Spolupráce	<ul style="list-style-type: none">- MAS Vltava, SMO Vltava, IN REGIO- Místní podnikatelské subjekty, NNO
Termín	- Průběžně (2016–2022)
Výstupy	- Identifikovaná a zrealizovaná konkrétní (jedna či více) investic (či vytvořený turistický produkt)
Náklady	- 1 mil. Kč (odhad)
Možné zdroje pro financování	<ul style="list-style-type: none">- Rozpočet města- Zdroje MAS, SMO- Zdroje turistické oblasti- GP Jihočeského kraje
Územní dopad	- Město Týn nad Vltavou, region Vltavotýnsko



**PRIORITA „SOCIÁLNÍ OBLAST A ZDRAVOTNICTVÍ“****Opatření 3.1 Pobytové služby pro seniory**

Specifický cíl opatření: *Zajistit kapacitně a kvalitativně odpovídající nabídku služeb pro seniory se zaměřením především na pobytové služby pro tuto cílovou skupinu.*

První opatření této prioritní osy se zaměřuje na specifickou otázku řešení potřeby sociálních a souvisejících služeb pro seniory, s důrazem na pobytovou formu těchto služeb. Vzhledem k očekávanému demografickému vývoji (stárnutí populace, prodlužující se střední délka života, zvyšování podílu nejstarší věkové složky obyvatel) je výhledově potřeba věnovat velkou pozornost zajištění péče právě o tuto cílovou skupinu osob. Opatření proto navrhuje řešení v podobě vybudování komplexního centra sociálních služeb pro seniory (centra se širší než pouze pobytovou formou služeb pro danou cílovou skupinu), přičemž samotné realizaci bude předcházet provedení průzkumu reálných potřeb a možností zapojení se ze strany obcí ve spádovém území (území ORP). Součástí aktivity je i zajištění péče o stávající formy bydlení pro seniory ve městě (pokračování postupné rekonstrukce DPS).

Přehled aktivit opatření:

3.1.1 Zpracování studie o vzniku centra pro seniory

3.1.2 Vybudování centra služeb / domova pro seniory

3.1.3 Celková rekonstrukce v Domě s pečovatelskou službou Zámecké nádvoří č. p. 360

3.1.4 Vybudování denního a týdenního stacionáře pro seniory v Nuzicích

Č. a název aktivity	3.1.1 Zpracování studie o vzniku centra pro seniory
Typ aktivity / zhodnocení plnění	- Aktivita přechází v modifikované verzi z předchozího SPRM - V roce 2012 zpracována studie možností rozvoje rezidenčních služeb pro seniory v Týně nad Vltavou
Popis aktivity	- Obsahem aktivity je zpracování studie řešící možnosti rozvoje pobytových služeb pro seniory ve městě a spádovém území (architektonická studie, studie proveditelnosti – vznik DS nebo CSS ve stávajícím DPS, kasárnách apod.) - Prvním krokem v rámci aktivity musí být zpracování analýzy potřeb regionu (obce ORP) – v návaznosti na tuto analýzu pak stanovit i zaměření případného zařízení
Zodpovídá	- Město TNV
Spolupráce	- Poskytovatelé sociálních služeb, Jihočeský kraj
Termín	- Průběžně (2016–2020)
Výstupy	- Zmapované potřeby města a regionu v dané oblasti - Zpracovaná studie
Náklady	- 0,5 mil. Kč
Možné zdroje pro financování	- Rozpočet města - Zdroje MAS, SMO, popř. jednotlivých obcí v regionu
Územní dopad	- Město Týn nad Vltavou, Vltavotýnsko, Jihočeský kraj

Č. a název aktivity	3.1.2 Vybudování centra služeb / domova pro seniory
Typ aktivity / zhodnocení plnění	- Aktivita přechází v modifikované verzi z předchozího SPRM - Dosud nerealizováno
Popis aktivity	- Obsahem aktivity je fyzická realizace zřízení DS či CSS dle výše uvedené studie. Předpokladem je, že se musí jednat o komplexní záměr s doprovodnými službami, zdravotnickou službou atd.
Zodpovídá	- Město TNV
Spolupráce	- Poskytovatelé sociálních služeb, Jihočeský kraj





Termín	- Průběžně (2016–2022)
Výstupy	- Vybudované pobytové zařízení sociálních služeb / centrum sociálních služeb pro seniory
Náklady	- 20–40 mil. Kč
Možné zdroje pro financování	- Rozpočet města - Fondy ESIF (IROP) - Národní zdroje (dotační programy MPSV)
Územní dopad	- Město Týn nad Vltavou, Vltavotýnsko, Jihočeský kraj

Č. a název aktivity	3.1.3 Celková rekonstrukce v Domě s pečovatelskou službou Zámecké nádvoří č.p. 360
Typ aktivity / zhodnocení plnění	- Aktivita přechází v modifikované verzi z předchozího SPRM - Částečně splněno
Popis aktivity	- Aktivita zahrnuje realizaci dalších navazujících etap průběžné rekonstrukce objektu DPS. - V DSP jsou nevyužité půdní prostory – bylo by možné je využít pro služby v sociální nebo zdravotní oblasti (popř. zvážit i možnost využití jako zázemí poskytovatelů služeb)
Zodpovídá	- Město TNV
Spolupráce	- Poskytovatelé sociálních služeb, Jihočeský kraj
Termín	- Průběžně (2016–2022)
Výstupy	- Dokončená rekonstrukce DPS
Náklady	- Nevyčísleny
Možné zdroje pro financování	- Rozpočet města - Národní zdroje (dotační programy MPSV)
Územní dopad	- Město Týn nad Vltavou, Vltavotýnsko, Jihočeský kraj

č. a název aktivity	3.1.4 Vybudování denního a týdenního stacionáře pro seniory v Nuzicích
Typ aktivity / zhodnocení plnění	- Nová aktivita SPRM
Popis aktivity	- Obsahem aktivity, která vychází z dlouhodobé koncepce KPSS, je příprava a realizace rekonstrukce objektu v Nuzicích na denní a týdenní stacionář - určený pro cílovou skupinu seniorů (denní stacionář je ambulantní a týdenní stacionář je pobytovou sociální službou pro seniory dle § 47 zákona č. 108/2006 Sb., o sociálních službách) - Pro realizaci projektu je vydáno územní rozhodnutí
Zodpovídá	- Rybka, o.p.s.
Spolupráce	- Město Týn nad Vltavou - poskytovatelé sociálních služeb - Jihočeský kraj
Termín	- Průběžně (2016 – 2022)
Výstupy	- Vybudované sociální zařízení určené pro cílovou skupinu seniorů
Náklady	- 25 mil. Kč
Financování	- Národní zdroje (MPSV) - Zdroje nadací, vlastní prostředky realizátora
Územní dopad	- Město Týn nad Vltavou, Vltavotýnsko

Opatření 3.2 Odstraňování architektonických bariér

Specifický cíl opatření: *Postupně zlepšovat dostupnost veřejných objektů a ploch ve městě a přidružených obcích (odstraňování bariér).*

Obsahem tohoto opatření je řešení otázek souvisejících s postupným zlepšováním podmínek pro dostupnost objektů a lokalit ve městě a přidružených obcích. To souvisí především s odstraňováním architektonických bariér (schody, nájezdy apod.) ve veřejných budovách a na veřejných místech (zaměření na zdravotně handicapované, seniory, matky s kočárky





apod.), ale také s řešením otázky parkování pro osoby se zdravotním postižením na vybraných místech. Z pozice města Týn nad Vltavou je vhodné oslovovat ostatní subjekty (podnikatele, úřady apod.) ve městě se žádostí o spolupráci při odstraňování bariér – přístupu do jejich provozoven a úřadů. V rámci opatření mohou být realizovány i další aktivity vedoucí k naplnění cíle opatření (např. zavedení služby senior taxi).

Přehled aktivit opatření:

3.2.1 Zpracování a aktualizace přehledu bariér, projektování a realizace bezbariérových tras ve městě

3.2.2 Řešení stávající nevhodné varianty parkovacích míst pro osoby se zdravotním postižením

Č. a název aktivity	3.2.1 Zpracování a aktualizace přehledu bariér, projektování a realizace bezbariérových tras ve městě
Typ aktivity / zhodnocení plnění	- Aktivita přechází v modifikované verzi z předchozího SPRM - Splněno pouze částečně
Popis aktivity	- Cílem aktivity bude zajištění pravidelné aktualizace soupisu bariér 1x za rok, tvorba plánu města s bariérovými a bezbariérovými úseky. Výběr, projektování a realizace bezbariérových tras (parkovací místa, chodníky, silnice, vstupy do budov apod.). Součástí aktivity je i prověření možnosti zavedení služby „senior taxi“ ve městě s využitím vhodného typu automobilu.
Zodpovídá	- Město TNV ve spolupráci s podnikatelskými subjekty
Spolupráce	- Poskytovatelé sociálních služeb - Další subjekty (úřady, instituce, podnikatelé apod.)
Termín	- 1x ročně před tvorbou městského rozpočtu
Výstupy	- Aktualizovaný soupis bariér - Plán města s bariérovými a bezbariérovými úseky - Realizace vybraných úseků dle plánu
Náklady	- Nevyčísleny - 10 tis. Kč ročně (aktualizace) - 5–10 mil. Kč ročně (investice)
Možné zdroje pro financování	- Rozpočet města - Národní zdroje (Program mobility Vládního výboru pro zdravotně postižené občany) - Národní zdroje (příspěvky SFDI)
Územní dopad	- Město Týn nad Vltavou a území přidružených obcí

Č. a název aktivity	3.2.2 Řešení stávající nevhodné varianty parkovacích míst pro osoby se zdravotním postižením
Typ aktivity / zhodnocení plnění	- Aktivita přechází v modifikované verzi z předchozího SPRM - Dosud plněno pouze částečně (na řadě míst byla tato parkovací místa zřízena, ale zůstávají lokality, kde parkovací místa pro handicapované nejsou - např. pošta).
Popis aktivity	- Obsahem je řešení stávajícího nevhodného parkování pro handicapované na různých lokalitách v rámci města (před poštou, u polikliniky atp.). - Součástí aktivity je rovněž řešení celkové kapacity parkování u polikliniky (pro ZTP jsou, ale celkově je míst málo)
Zodpovídá	- Město TNV
Spolupráce	- Poskytovatelé sociálních služeb - Další subjekty (úřady, instituce, podnikatelé apod.)
Termín	- Průběžně
Výstupy	- Vytvořená parkovací místa pro handicapované na vytipovaných lokalitách ve městě
Náklady	- 0,1 mil. Kč
Možné zdroje pro financování	- Rozpočet města - Fondy ESIF (IROP) - Národní zdroje (příspěvky SFDI) - Národní zdroje (Program mobility)
Územní dopad	- Město Týn nad Vltavou

Opatření 3.3 Podpora a rozvoj dalších sociálních a souvisejících služeb





Specifický cíl opatření: Udržet, zkvalitnit a v případě potřeby rozšířit systém sociálních a souvisejících služeb na území města a ORP v reakci na aktuální a budoucí potřeby jednotlivých cílových skupin.

Opatření směřuje k zajištění dalšího rozvoje sociálních i souvisejících (navazujících / doprovodných) služeb pro cílové skupiny uživatelů definovaných v rámci procesu komunitního plánování těchto služeb na území města, resp. ORP Týn nad Vltavou. V rámci opatření bude v této souvislosti zajištěno také zpracování aktualizace samotného strategického dokumentu pro tuto oblast na období let 2017 – 2019 s přesahem do dalších let. Pro zajištění financování dalšího rozvoje vybraných služeb v této sféře je do opatření zahrnuta i podpora udržení stávajících dotačních programů města. Obsahem opatření je pak rovněž podpora prevence rizikového chování a kriminality (podporovat aktivity ve městě v oblasti prevence kriminality a sociální prevence, snižování míry a závažnosti trestné činnosti, zvyšování pocitu bezpečí občanů a jejich aktivní účast na omezování příčin kriminality a příležitostí k páčání trestné činnosti) a vybrané intervence týkající se trhu práce (podpora obtížně zaměstnatelných osob nebo udržení institutu veřejně prospěšných prací).

Přehled aktivit opatření:

3.3.1 Program prevence kriminality

3.3.2 Aktualizace komunitního plánu sociálních a souvisejících služeb na území ORP na roky 2017-2019

3.3.3 Podpora zaměstnávání dlouhodobě nezaměstnaných

3.3.4 Podpora vzniku sociálních bytů

3.3.5 Podpora udržení institutu veřejně prospěšných prací

3.3.6 Podpora udržení dotačních programů v sociální oblasti

Č. a název aktivity	3.3.1 Program prevence kriminality
Typ aktivity / zhodnocení plnění	- Pokračování aktivity z předchozího SPRM - Byl vypracován plán prevence kriminality na léta 2012–2015
Popis aktivity	- Obsahem aktivity bude zpracování nového plánu na roky 2016–2018. Definice potřeb v oblasti aktivit v oblasti prevence kriminality a sociální prevence (volnočasová zařízení a aktivity, kamerový systém, ploty, osvětlení, osvěta občanů).
Zodpovídá	- Město TNV
Spolupráce	- Městská policie, PČR, poskytovatelé sociálních a souvisejících služeb
Termín	- 2016
Výstupy	- Aktualizovaný Plán prevence kriminality na roky 2016-2018
Náklady	- 0,1 mil. Kč
Možné zdroje pro financování	- Národní zdroje Program prevence kriminality - Rozpočet města
Územní dopad	- Město Týn nad Vltavou

Č. a název aktivity	3.3.2 Aktualizace komunitního plánu sociálních a souvisejících služeb na území ORP na roky 2017-2019
Typ aktivity / zhodnocení plnění	- Pokračování aktivity z předchozího SPRM - Provedena aktualizace KPSS na roky 2013–2016 (v roce 2013 byl proveden monitoring)
Popis aktivity	- Obsahem aktivity je naplňování opatření a aktivit platného KPSS a zahájení přípravy nového KPSS na roky 2017–2019 s přesahem po roce 2020. Na úrovni KPSS řešeny detailně další služby ve městě (sociální i související).
Zodpovídá	- Město TNV, MAS Vltava, SMO Vltava
Spolupráce	- Poskytovatelé sociálních a souvisejících služeb
Termín	- 2016 (příprava KPSS) - Průběžně (naplňování jeho opatření a aktivit)





Výstupy	- Aktualizovaný KPSS
Náklady	- 0,6 mil. Kč
Možné zdroje pro financování	- Fondy ESIF (OP Zaměstnanost) - GP Jihočeského kraje - Rozpočet města - Zdroje MAS, SMO
Územní dopad	- ORP a Město Týn nad Vltavou

Č. a název aktivity	3.3.3 Podpora zaměstnávání dlouhodobě nezaměstnaných
Typ aktivity / zhodnocení plnění	- Pokračování aktivity z předchozího SPRM - Průběžně plněno
Popis aktivity	- Obsahem aktivity je zajištění pokračování spolupráce s ÚP Č. Budějovice - podporovat vytváření dohod o vyhrazení pracovních míst pro handicapované a obtížně zaměstnatelné osoby (dlouhodobě nezaměstnaní).
Zodpovídá	- Město TNV
Spolupráce	- o.s. POMOC Týn nad Vltavou - Úřad práce Č. Budějovice - Zaměstnavatelé ve městě
Termín	- Průběžně (2016–2022)
Výstupy	- Zajištěná pracovní místa pro zdravotně postižené občany
Náklady	- Nevyčísleny
Možné zdroje pro financování	- Fondy ESIF (OP Zaměstnanost) - Úřad práce - Rozpočet města
Územní dopad	- Město Týn nad Vltavou

Č. a název aktivity	3.3.4 Podpora vzniku sociálních bytů
Typ aktivity / zhodnocení plnění	- Nová aktivita SPRM
Popis aktivity	- V návaznosti na zákon o dostupném sociálním bydlení bude pravděpodobně nutností řešit problematiku vzniku sociálních bytů. Pro stanovení potřebné kapacity je třeba provést podrobnou analýzu. Potřebné jsou rovněž startovací byty.
Zodpovídá	- Město TNV
Spolupráce	- Poskytovatelé sociálních a souvisejících služeb - Majitelé nemovitostí
Termín	- Průběžně (2016–2022)
Výstupy	- Vytvořené sociální byty (kapacita nevyčíslena)
Náklady	- Nevyčísleny
Možné zdroje pro financování	- Fondy ESIF (IROP, OP Zaměstnanost) - Národní zdroje (Dotační programy MMR) - Rozpočet města
Územní dopad	- Město Týn nad Vltavou

Č. a název aktivity	3.3.5 Podpora udržení institutu veřejně prospěšných prací
Typ aktivity / zhodnocení plnění	- Nová aktivita SPRM
Popis aktivity	- Obsahem aktivity je podpora kroků vedoucích k udržení institutu veřejně prospěšných prací s cílem zajištění péče o vzhled města (doplňková služba).
Zodpovídá	- Město TNV (jako zprostředkovatel)





Spolupráce	- Úřad práce Č. Budějovice - Poskytovatelé sociálních a souvisejících služeb
Termín	- Průběžně (2016–2022)
Výstupy	- Posílení a udržení péče o veřejnou zeleň, prostranství, úklid města apod.
Náklady	- 0
Možné zdroje pro financování	- Úřad práce - Fondy ESIF (OP Zaměstnanost) - Rozpočet města
Územní dopad	- Město Týn nad Vltavou

Č. a název aktivity	3.3.6 Podpora udržení dotačních programů v sociální oblasti
Typ aktivity / zhodnocení plnění	- Nová aktivita SPRM
Popis aktivity	- Obsahem aktivity je zajištění pokračování poskytování dotačních prostředků města na zajištění výkonu sociální služby „pečovatelská služba“ ve správním území města a přidružených obcí a na zajištění činnosti, rozvojových projektů nebo poskytování sociálních služeb zlepšujících sociální situaci znevýhodněných obyvatel na území města Týn nad Vltavou
Zodpovídá	- Město TNV (poskytovatel dotace)
Spolupráce	- Poskytovatelé sociálních a souvisejících služeb
Termín	- Průběžně (2016–2022)
Výstupy	- Zajištěná podpora činnosti organizací zajišťujících tyto služby
Náklady	- 0,8-1 mil. Kč (alokace na oba dotační programy)
Možné zdroje pro financování	- Rozpočet města
Územní dopad	- Město Týn nad Vltavou

Opatření 3.4 Zdravotnictví

Specifický cíl opatření: *Zkvalitnit, popř. rozšířit dostupnost zdravotní péče a zázemí pro její poskytování ve správním území města.*

Předmětem opatření budou aktivity zaměřené na zlepšování vybavenosti města (včetně spádového území) z hlediska dostupnosti, struktury a kvality zdravotnictví. Stávající zdravotnické služby jsou koncentrovány z velké části v objektu polikliniky, kde se předpokládá realizace dalších navazujících úprav a rekonstrukcí. Jedním z hlavních cílů opatření by měla být podpora vytváření podmínek pro udržení stávajících či příchod nových kvalitních praktických lékařů a lékařů specialistů do města (vytváření prostorových podmínek pro jejich činnost, morální podpora apod.). Nedílnou součástí opatření pak bude i snaha o sladění provozních dob služeb lékařské služby první pomoci v Týně nad Vltavou a v Bechyni. Obsahem pak bude rovněž hledání způsobů zlepšení dostupnosti služeb v dané oblasti v lokalitě sídliště Hlinecká.

Přehled aktivit opatření:

3.4.1 Rozvoj zázemí a služeb Městské polikliniky

3.4.2 Kvalitní praktiční lékaři a lékaři specialisté a zázemí pro jejich činnost

3.4.3 Usilovat o zlepšení koordinace (návaznosti) provozních dob a služeb lékařské služby první pomoci v TNV a v Bechyni

3.4.4 Podpora rozvoje dostupnosti služeb na sídlišti Hlinecká

Č. a název aktivity	3.4.1 Rozvoj zázemí a služeb Městské polikliniky
Typ aktivity / zhodnocení plnění	- Nová aktivita SPRM






Popis aktivity	- Obsahem aktivity je zajištění dalšího stavebně-technického rozvoje objektu polikliniky (např. dokončení rekonstrukce nádvoří, některé vnitřní úpravy apod.)
Zodpovídá	- Městská poliklinika
Spolupráce	- Poskytovatelé zdravotních služeb
Termín	- Průběžně (2016–2022)
Výstupy	- Provedené úpravy objektu Městské polikliniky, rozšířená vybavenost a zázemí pro poskytování zdravotních služeb
Náklady	- Nevyčísleny
Možné zdroje pro financování	- Rozpočet města
Územní dopad	- Město Týn nad Vltavou a spádové okolí

Č. a název aktivity	3.4.2 Kvalitní praktiční lékaři a lékaři specialisté a zázemí pro jejich činnost
Typ aktivity / zhodnocení plnění	- Pokračování aktivity z předchozího SPRM - Dosud nesplněno
Popis aktivity	- Cílem aktivity je podpora vytváření podmínek pro získání lékařů specialistů i praktických lékařů do města (např. prostorové podmínky). Součástí je rovněž morální podpora procesu generační obměny lékařů (zejm. podpora setrvání mladých lékařů ve městě).
Zodpovídá	- Město TNV
Spolupráce	- Poskytovatelé zdravotních služeb
Termín	- Průběžně (2016–2022)
Výstupy	- Zajištění zdravotních služeb pro místní obyvatele
Náklady	- Nevyčísleny
Možné zdroje pro financování	- Rozpočet města
Územní dopad	- Město Týn nad Vltavou a spádové okolí

Č. a název aktivity	3.4.3 Usilovat o zlepšení koordinace (návaznosti) provozních dob a služeb lékařské služby první pomoci v TNV a v Bechyni
Typ aktivity / zhodnocení plnění	- Nová aktivita SPRM
Popis aktivity	- Obsahem aktivity je snaha o koordinaci provozních dob a možností vzájemné koordinace a spolupráce lékařské služby první pomoci v TNV a v Bechyni.
Zodpovídá	- Město TNV
Spolupráce	- LSPP, Město Bechyně
Termín	- Průběžně (2016–2022)
Výstupy	- Zajištění kvalitních a dostupných služeb LSPP pro místní obyvatele a návštěvníky regionu
Náklady	- Nevyčísleny
Možné zdroje pro financování	- Rozpočet měst
Územní dopad	- Město Týn nad Vltavou, Vltavotýnsko, Bechyňsko

Č. a název aktivity	3.4.4 Podpora rozvoje dostupnosti služeb na sídlišti Hlinecká
Typ aktivity / zhodnocení plnění	- Nová aktivita SPRM
Popis aktivity	- Obsahem aktivity bude podpora dílčích kroků, které povedou k zajištění lepší dostupnosti služeb pro občany sídliště Hlinecká (např. lékárna – včetně nedělního provozu, zdravotnické služby, sociální služby atd.).





Zodpovídá	- Poskytovatelé zdravotních, sociálních a dalších služeb - Podnikatelské subjekty
Spolupráce	- Město TNV (iniciátor)
Termín	- Průběžně (2016–2022)
Výstupy	- Zajištění dostupnosti služeb pro občany na sídlišti Hlinecká (lékárna, zdravotnické služby, sociální služby atd.).
Náklady	- Nevyčísleny
Možné zdroje pro financování	- Zdroje místních podnikatelských subjektů - Popř. rozpočet města
Územní dopad	- Město Týn nad Vltavou





PRIORITA „ŽIVOTNÍ PROSTŘEDÍ“

Opatření 4.1 Snižování rizika povodní

Specifický cíl opatření: *Rozšířit systém protipovodňové ochrany města a přidružených obcí do dalších lokalit a posílit tak ochranu před rizikem a následky povodní*

Smyslem opatření je pokračovat v přípravě a realizaci konkrétních opatření pro zajištění ochrany před povodněmi a jejich důsledky v dalších lokalitách ve městě a správním území. Jedná se jak o ochranu před povodněmi na hlavních vodních tocích v řešeném území, tak o ochranu před přívalovými dešti a lokálními záplavami / bleskovými povodněmi. Jako prioritní jsou definovány lokality Nuzice, Koloděje nad Lužnicí, Podskalí či Předčice. V případě potřeby a finančních možností budou konkrétní opatření připravena rovněž pro další rizikové lokality.

Přehled aktivit opatření:

4.1.1 Protipovodňové opatření Nuzice

4.1.2 Zpracování studií protipovodňových opatření pro lokality Koloděje nad Lužnicí a Podskalí

Č. a název aktivity	4.1.1 Protipovodňové opatření Nuzice
Typ aktivity / zhodnocení plnění	- Aktivita přechází v modifikované verzi z předchozího SPRM - Dosud plněno částečně (Zpracována studie odtokových poměrů a protipovodňových opatření - je však již překonána, fyzicky nerealizováno z důvodu vysoké finanční náročnosti a vlastnických vztahů k pozemkům)
Popis aktivity	- Obsahem aktivity bude návrh a provedení protipovodňového opatření v místní části Nuzice (zejména se jedná o zkapacitnění propustku pod komunikací II/122 a návsí v místní části Nuzice)
Zodpovídá	- Město TNV
Spolupráce	- Majitelé dotčených nemovitostí - Povodí Vltavy, s.p.
Termín	- Dle potřeby a finančních možností (2016 – 2022)
Výstupy	- Zajištěná protipovodňová ochrana v místní části Nuzice
Náklady	- Varianta 1) 5,257 mil. Kč x Varianta 2) 8,207 mil. Kč - Jinak nevyčísleny
Možné zdroje pro financování	- Rozpočet města - Fondy ESIF (OP ŽP)
Územní dopad	- Město Týn nad Vltavou, Nuzice

Č. a název aktivity	4.1.2 Zpracování studií protipovodňových opatření pro lokality Koloděje nad Lužnicí a Podskalí
Typ aktivity / zhodnocení plnění	- Nová aktivita SPRM
Popis aktivity	- Cílem bude zpracování studie pro navržení opatření v oblasti protipovodňové ochrany v uvedených lokalitách. Je potřeba realizovat i drobné úpravy v dalších lokalitách (např. Předčice).
Zodpovídá	- Město TNV
Spolupráce	- Majitelé dotčených nemovitostí - Povodí Vltavy, s.p.
Termín	- Dle potřeby a finančních možností (2016 – 2022)
Výstupy	- Zajištěná protipovodňová ochrana v místních částech Koloděje nad Lužnicí a Podskalí
Náklady	- 0,2 mil. Kč
Možné zdroje pro financování	- Fondy ESIF (OP ŽP) - Rozpočet města
Územní dopad	- Město Týn nad Vltavou a dotčené místní části

Opatření 4.2 Péče o zeleň a veřejné plochy



**Specifický cíl opatření: Zintenzivnit a systematizovat péči o veřejné plochy a plochy zeleně v intravilánu i navazujícím okolí města a zlepšit jejich rekreační a environmentální funkce.**

Aktivity zahrnuté v tomto opatření jsou zaměřeny na zvyšování kvality a hodnoty životního prostředí v intravilánu i blízkém okolí města, a to zejména s důrazem na postupnou obnovu, doplňování a rozšiřování péče o zeleň (včetně vzrostlé zeleně). Opatření se tak zaměřuje na zlepšení péče o veřejné plochy, plochy zeleně ve městě (včetně jejich rozšiřování do vhodných míst), ale také na funkční, estetické, šetrné, ale současně také rekreačně atraktivní propojování města a jeho bezprostředního okolí vhodnými prvky a liniemi.

Přehled aktivit opatření:**4.2.1 Postupná obnova zeleně ve městě****4.2.2 Rekonstrukce Zámeckého parku****4.2.3 Podpora systémové péče o krajinné hodnoty ve správním území města**

Č. a název aktivity	4.2.1 Postupná obnova zeleně ve městě
Typ aktivity / zhodnocení plnění	- Aktivita přechází v modifikované verzi z předchozího SPRM - Plněno průběžně v závislosti na finančních zdrojích. Provedena komplexní údržba Aleje Míru, stromové zeleně na hřbitově a dřevin v okolí městského kulturního centra.
Popis aktivity	- Aktivita zahrnuje kroky vedoucí k postupné a průběžné obnově a doplňování zeleně ve městě (jedná se např. o výměnu stromů za nové - ul. Orlická a Nádražní, Bedřichovy sady, navazující úpravy v Aleji Míru nebo o zhotovení parku mezi cyklostezkou a silnicí u náhonu v místní části Břehy ad.). - Smyslem bude zajistit obnovu zeleně (nenahrazovat zeleň betonovými plochami) a realizovat systémový rozvoj vysoké zeleně.
Zodpovídá	- Město TNV
Spolupráce	- Majitelé a správci dotčených nemovitostí a komunikací - Povodí Vltavy s.p.
Termín	- Průběžně / každoročně (2016–2022)
Výstupy	- Zajištěná péče, údržba a obnova zeleně ve městě (posilování image zeleného a rozkvetlého města)
Náklady	- 1–2 mil. Kč ročně
Možné zdroje pro financování	- Fondy ESIF (OP ŽP) - Rozpočet města
Územní dopad	- Město Týn nad Vltavou a správní území místních částí

Č. a název aktivity	4.2.2 Rekonstrukce Zámeckého parku
Typ aktivity / zhodnocení plnění	- Aktivita přechází v modifikované verzi z předchozího SPRM - Dosud nesplněno (v minulosti byla zpracována studie, výstupy jsou již zastaralé)
Popis aktivity	- Cílem je obnovit zámecký park na místě stávajícího fotbalového hřiště vedle hřbitova v duchu historické arcibiskupské zahrady
Zodpovídá	- Město TNV
Spolupráce	-
Termín	- Dle finančních možností města (2016–2022)
Výstupy	- Obnovený zámecký park
Náklady	- Cca 5 mil. Kč, dále cca 0,5 mil. Kč ročně (údržba)
Možné zdroje pro financování	- Fondy ESIF (OP ŽP) - Rozpočet města
Územní dopad	- Město Týn nad Vltavou
Č. a název aktivity	4.2.3 Podpora systémové péče o krajinné hodnoty ve správním území města
Typ aktivity / zhodnocení plnění	- Nová aktivita SPRM





Popis aktivity	<ul style="list-style-type: none">- Obsahem plnění je zintenzívnění údržby veřejných ploch (včetně řešení příslušné vybavenosti mobiliářem), úprava a lepší využití nábřežní promenády atd.- Cílem bude také propojení města s okolní krajinou – polní cesty apod., vytvoření tzv. „zelené sítě“ – propojení zelených ploch sítí komunikací pro pěší (mimo rušné komunikace).
Zodpovídá	<ul style="list-style-type: none">- Město TNV- Pomoc Týn nad Vltavou z.s.
Spolupráce	<ul style="list-style-type: none">- Místní spolky, podnikatelské subjekty, majitelé a správci nemovitostí apod.
Termín	<ul style="list-style-type: none">- Průběžně (2016–2022), zahájeno již v roce 2015
Výstupy	<ul style="list-style-type: none">- Zajištěná péče o veřejnou zeleň a plochy- Vytvořená účelová a atraktivní propojení s okolní krajinou
Náklady	<ul style="list-style-type: none">- Nevyčísleny (v závislosti na dotačních možnostech)
Možné zdroje pro financování	<ul style="list-style-type: none">- Fondy ESIF (OP ŽP)- Rozpočet města
Územní dopad	<ul style="list-style-type: none">- Město Týn nad Vltavou a okolí

Opatření 4.3 Zkvalitnění nakládání s odpady

Specifický cíl opatření: *Vytvořit koncepční a udržitelný systém pro nakládání s odpady ve městě a spádovém regionu a zapojit se do odpovídajících regionálních struktur v dané oblasti*

Cíl opatření vychází z předpokladu nutnosti zajistit budoucí koncepční řešení systému nakládání s odpady na území města a přidružených obcí (popř. širšího regionu), a to vzhledem k očekávaným změnám v příslušné legislativě. V návaznosti na takto inovovaný systém je pak potřeba zabývat se rovněž otázkami dalšího zkvalitňování a zefektivňování odpadového hospodářství na území města (např. další rozšiřování a obnova separačních hnízd, rozvoj dalších funkcí modernizovaného sběrného dvora – např. zřízení třídící linky apod.). Součástí opatření je také podpora efektivnějšího využívání bioodpadů. Nutným předpokladem pro realizaci uvedených aktivit je také zpracování nového plánu odpadového hospodářství města a pokračování aktivit v oblasti osvěty a informovanosti mezi obyvateli a producenty odpadů.

Přehled aktivit opatření:

4.3.1 Zpracování nového plánu odpadového hospodářství města

4.3.2 Řešení systému budoucího nakládání s odpadem ve správním území města

4.3.3 Rozšíření a obnova separačních hnízd, začlenění hnízd do prostředí

4.3.4 Rozvoj funkcí sběrného dvora

4.3.5 Podpora využití bioodpadů – zejména kompostováním

4.3.6 Podpora realizace osvěty a informovanosti veřejnosti ohledně nakládání s odpady

Č. a název aktivity	4.3.1 Zpracování nového plánu odpadového hospodářství města
Typ aktivity / zhodnocení plnění	<ul style="list-style-type: none">- Nová aktivita SPRM
Popis aktivity	<ul style="list-style-type: none">- Obsahem aktivity bude zpracování nového Plánu odpadového hospodářství města Týn nad Vltavou a spádového území dle platné legislativy.
Zodpovídá	<ul style="list-style-type: none">- Město TNV
Spolupráce	<ul style="list-style-type: none">- MAS Vltava, SMO Vltava- Jihočeský kraj, obce v regionu
Termín	<ul style="list-style-type: none">- 2016–2022
Výstupy	<ul style="list-style-type: none">- Zpracovaný nový plán odpadového hospodářství města
Náklady	<ul style="list-style-type: none">- 0,5 mil. Kč





Možné zdroje pro financování	- Fondy ESIF (OP ŽP) - Rozpočet města - Zdroje SMO
Územní dopad	- Město Týn nad Vltavou a přidružené obce

Č. a název aktivity	4.3.2 Řešení systému budoucího nakládání s odpadem ve správním území města
Typ aktivity / zhodnocení plnění	- Nová aktivita SPRM
Popis aktivity	- Cílem je řešení otázky budoucího nakládání s odpady (v souvislosti s legislativními změnami – zejména útlumem skládkování). - Řešením může být zapojení se do regionálního systému / systému spolupráce více obcí nebo spojení města se strategickým investorem / partnerem.
Zodpovídá	- Město TNV
Spolupráce	- MAS Vltava, SMO Vltava - Jihočeský kraj, obce v regionu, popř. řešení formou příhraniční spolupráce
Termín	- Průběžně (2016–2022)
Výstupy	- Zajištěný funkční a ekonomicky přijatelný systém pro nakládání s odpady ve městě a regionu
Náklady	- Nevyčísleny
Možné zdroje pro financování	- Rozpočet města - Fondy ESIF (OP ŽP) - Zdroje SMO
Územní dopad	- Město Týn nad Vltavou a přidružené obce, Vltavotýnsko

Č. a název aktivity	4.3.3 Rozšíření a obnova separačních hnízd, začlenění hnízd do prostředí
Typ aktivity / zhodnocení plnění	- Aktivita přechází v modifikované verzi z předchozího SPRM - Probíhá průběžně na základě plánu obnovy (2014–2018) se společností EKO-KOM
Popis aktivity	- Vytipovat další lokality pro sběrná místa, osadit je kontejnery na sběrné komodity, nefunkční vyměnit za nové. Začlenění separačních hnízd do ploch v centru města je odvislé od stavební připravenosti (podzemní kontejnery) – nutné vyřešení stavebního povolení. - Pozn.: Je potřeba s umístováním kontejnerů počítat již v projektové fázi při plánování investic na silnicích, chodnicích apod.
Zodpovídá	- Město TNV
Spolupráce	- EKO-KOM, a.s., obce v regionu
Termín	- Průběžně (2016–2022)
Výstupy	- Rozšířené a zlepšené možnosti pro sběr a třídění odpadů
Náklady	- Nevyčísleny
Možné zdroje pro financování	- Fondy ESIF (OP ŽP) - Rozpočet města
Územní dopad	- Město Týn nad Vltavou a přidružené obce

Č. a název aktivity	4.3.4 Rozvoj funkcí sběrného dvora
Typ aktivity / zhodnocení plnění	- Nová aktivita SPRM
Popis aktivity	- Obsahem aktivity je výhledové řešení dalšího využití areálu sběrného dvora - zřízení třídírny odpadu.
Zodpovídá	- Město TNV
Spolupráce	- EKO-KOM, a.s., obce v regionu
Termín	- Dle finančních možností (2016–2022)
Výstupy	- Zřízená a funkční třídírna odpadu (zlepšení místních podmínek pro nakládání s odpadem)
Náklady	- 2–5 mil. Kč





Možné zdroje pro financování	- Fondy ESIF (OP ŽP) - Rozpočet města
Územní dopad	- Město Týn nad Vltavou a přidružené obce

Č. a název aktivity	4.3.5 Podpora využití bioodpadů – zejména kompostováním
Typ aktivity / zhodnocení plnění	- Nová aktivita SPRM
Popis aktivity	- Obsahem aktivity je rozvoj a zefektivňování systému nakládání s bioodpadem - podpora stávajících zařízení (např. Kompostárna Jarošovice s.r.o.) i podpora kompostování na úrovni domácností – domácí kompostéry apod.). Součástí aktivity bude rovněž zajištění kontroly znečištění ovzduší v souvislosti s nakládáním s odpadem (vyvážení bioodpadů, zápach nad městem apod.).
Zodpovídá	- Město TNV
Spolupráce	- Kompostárna Jarošovice s.r.o. - Městská policie - Rybářská a lesní stráž - obce v regionu
Termín	- Průběžně (2016–2022)
Výstupy	- Efektivní využívání bioodpadů
Náklady	- 0,4 mil. Kč
Možné zdroje pro financování	- Fondy ESIF (OP ŽP) - Rozpočet města
Územní dopad	- Město Týn nad Vltavou a přidružené obce

Č. a název aktivity	4.3.6 Podpora realizace osvěty a informovanosti veřejnosti ohledně nakládání s odpady
Typ aktivity / zhodnocení plnění	- Nová aktivita SPRM
Popis aktivity	- Cílem aktivity je organizace a podpora osvětových a informačních akcí a kampaní podporujících prevenci vzniku odpadů a ekologického nakládání s odpady.
Zodpovídá	- Město TNV
Spolupráce	- Subjekty v oblasti nakládání s odpady - EKO-KOM, a.s. a další kolektivní systémy - Místní NNO, spolky apod.
Termín	- Průběžně (2016–2022)
Výstupy	- Snižování produkce odpadů, lepší nakládání s odpadem, zvýšená informovanost
Náklady	- 0,2 mil. Kč ročně
Možné zdroje pro financování	- Fondy ESIF (OP ŽP) - Rozpočet města
Územní dopad	- Město Týn nad Vltavou a přidružené obce

Opatření 4.4 Obnovitelné zdroje energie

Specifický cíl opatření: Zvýšit podíl využívání obnovitelných zdrojů energie

Opatření se zaměřuje na zvyšování podílu obnovitelných zdrojů energie na výrobě energií ve městě a celém správním území. Cílem bude zejména podpora výstavby, modernizace či rozšiřování zařízení určených pro výrobu OZE či nakládání s bioodpadem (jeho energetické využití), a to zejména v oblastech, kde nelze z ekonomických či technologických důvodů zajistit napojení na CZT.

Přehled aktivit opatření:

4.4.1 Podpora obnovitelných zdrojů energie a energetického využití bioodpadů





Č. a název aktivity	4.4.1 Podpora obnovitelných zdrojů energie a energetického využití bioodpadů
Typ aktivity / zhodnocení plnění	<ul style="list-style-type: none">- Aktivita přechází v modifikované verzi z předchozího SPRM- Město postupně rozšiřuje síť CZT v lokalitách, kde je to možné- V současnosti fungující kompostovací plocha a bioplynové stanice subjektů podnikajících v zemědělství
Popis aktivity	<ul style="list-style-type: none">- Podpora realizace výstavby zařízení obnovitelných zdrojů energie (OZE), pořízení vybavení OZE (zejména v oblastech města nezapojitelných na CZT).- Podpora ekologických zdrojů vytápění v lokalitách města, kde není možno technicky nebo ekonomicky provozovat síť CZT z vnějších zdrojů.- Podpora energetického využití bioodpadů včetně zajištění osvěty v dané oblasti.
Zodpovídá	<ul style="list-style-type: none">- Město TNV (objekty v majetku města)- Ostatní subjekty dle individuální potřeby
Spolupráce	<ul style="list-style-type: none">- Subjekty v oblasti nakládání s odpady- Místní NNO, spolky, příspěvkové organizace, podnikatelé, fyzické osoby
Termín	<ul style="list-style-type: none">- Průběžně (2016–2022)
Výstupy	<ul style="list-style-type: none">- Zvýšení podílu energie produkované z OZE a bioodpadů- Snížení podílu neekologických zdrojů vytápění
Náklady	<ul style="list-style-type: none">- Nevyčísleny
Možné zdroje pro financování	<ul style="list-style-type: none">- Fondy ESIF (OP ŽP, PRV)- Rozpočet města
Územní dopad	<ul style="list-style-type: none">- Město Týn nad Vltavou a přidružené obce, ORP





PRIORITA „ROZVOJ PODMÍNEK PRO KVALITU ŽIVOTA (BYDLENÍ, TECHNICKÁ INFRASTRUKTURA, BEZPEČNOST)“

Opatření 5.1 Bytová výstavba, revitalizace sídlišť

Specifický cíl opatření: *Zatraktivnit vzhled a vybavenost sídlišť, zajistit a připravit nové plochy pro individuální výstavbu, pokračovat v regeneraci městské památkové zóny.*

Opatření se zabývá převážně regenerací městských sídlišť a přípravou vhodných lokalit ve městě Týn nad Vltavou pro rozšíření individuální výstavby bytových a rodinných domů. Součástí bude rovněž rekonstrukce objektů nacházejících se v centru města s respektováním jejich umístění v Městské památkové zóně. Opatření řeší situaci v oblasti bydlení také v přidružených obcích (Nuzice, Netěchovice, Předčice, Koloděje nad Lužnicí a Hněvkovice).

Přehled aktivit opatření:

5.1.1 Regenerace sídliště Hlinecká

5.1.2 Regenerace sídliště Malostranská

5.1.3 Regenerace sídliště Vodňanská

5.1.4 Regenerace sídliště Orlická

5.1.5 Obytná zóna Pastviny

5.1.6 Lokalita „Pod Mikronou“

5.1.7 Regenerace městské památkové zóny

5.1.8 Lokality pro bydlení v přidružených obcích

5.1.9 Obytná zóna Semeneč

Č. a název aktivity	5.1.1 Regenerace sídliště Hlinecká
Typ aktivity / zhodnocení plnění	<ul style="list-style-type: none">- Aktivita přechází v modifikované verzi z předchozího SPRM- Průběžně plněno (vydáno územní rozhodnutí na revitalizaci náměstí Mládeže)- Celková regenerace sídliště nebyla zatím řešena
Popis aktivity	<ul style="list-style-type: none">- Obsahem aktivity je regenerace jednotlivých vnitrobloků sídliště, rozvoj, údržba a doplnění mobiliáře, regenerace veřejných prostranství a revitalizace zeleně- Součástí regenerace bude i optimalizace dopravní situace a vztahů na sídlišti Hlinecká
Zodpovídá	- Město TNV
Spolupráce	-
Termín	<ul style="list-style-type: none">- zpracování DSP (2016)- získání finančních prostředků na realizaci (2016–2022)
Výstupy	- Zpracované výstupy (revitalizovaná veřejná prostranství, plochy, mobiliář atd.) dle projektu regenerace sídliště Hlinecká
Náklady	<ul style="list-style-type: none">- Regenerace sídliště - 15 mil. Kč (revitalizace náměstí Mládeže), 20 mil. Kč (rekonstrukce vnitrobloků sídliště)- Zlepšení dopravní situace na sídlišti - náklady nevyčísleny (odhad cca 30 mil. Kč)
Možné zdroje pro financování	<ul style="list-style-type: none">- rozpočet města- národní zdroje (MMR ČR)- popř. i prostředky z fondu ESIF (OPŽP, OPD)
Územní dopad	- Město Týn nad Vltavou





Č. a název aktivity	5.1.2 Regenerace sídliště Malostranská
Typ aktivity / zhodnocení plnění	- Aktivita přechází v modifikované verzi z předchozího SPRM - Průběžně plněno (ulice Malostranská a U Lípy – je zpracována územní studie)
Popis aktivity	- Obsahem aktivity je revitalizace sídliště a rozvoj, údržba a doplnění mobiliáře. - Součástí regenerace bude i zajištění zlepšení dopravní situace a vztahů na sídlišti Malá Strana.
Zodpovídá	- Město TNV
Spolupráce	-
Termín	- příprava PD – DUR i DSP (2016) - získání finančních prostředků na realizaci (2016–2022)
Výstupy	- Zpracované výstupy (revitalizovaná veřejná prostranství, plochy, mobiliář atd.) dle projektu regenerace sídliště Malostranská
Náklady	- Regenerace sídliště - 15 mil. Kč - Zlepšení dopravní situace na sídlišti - náklady nevyčísleny (odhad cca 30 mil. Kč)
Možné zdroje pro financování	- rozpočet města - národní zdroje (MMR ČR)
Územní dopad	- Město Týn nad Vltavou

Č. a název aktivity	5.1.3 Regenerace sídliště Vodňanská
Typ aktivity / zhodnocení plnění	- Aktivita přechází v modifikované verzi z předchozího SPRM - částečně realizováno (realizována revitalizace vnitrobloků sídliště a systém komunikací pro pěší)
Popis aktivity	- Cílem aktivity je dokončení rekonstrukce chodníků a parkovišť, obnova značení, regenerace veřejného prostranství, rekonstrukce veřejného osvětlení a dokončení úprav v lokalitě U Výměníku.
Zodpovídá	- Město TNV
Spolupráce	-
Termín	- dle možností získání finančních prostředků na realizaci (2016–2022)
Výstupy	- Zpracované výstupy (revitalizovaná veřejná prostranství, plochy, mobiliář atd.) dle projektu regenerace sídliště Vodňanská
Náklady	- 5 mil. Kč
Možné zdroje pro financování	- rozpočet města - národní zdroje (MMR ČR) - popř. i prostředky z fondu ESIF (OPŽP)
Územní dopad	- Město Týn nad Vltavou

Č. a název aktivity	5.1.4 Regenerace sídliště Orlická
Typ aktivity / zhodnocení plnění	- Nová aktivita v rámci SPRM
Popis aktivity	- Obsahem aktivity je provedení celkové revitalizace sídliště Orlická
Zodpovídá	- Město TNV
Spolupráce	-
Termín	- Získání finančních prostředků na realizaci (2016–2018) - Realizace aktivity (2016–2022)
Výstupy	- Zpracované výstupy (revitalizovaná veřejná prostranství, plochy, mobiliář atd.) dle projektu regenerace sídliště Orlická
Náklady	- 30 mil. Kč
Možné zdroje pro financování	- rozpočet města - národní zdroje (MMR ČR) - popř. i prostředky z fondu ESIF (OPŽP)
Územní dopad	- Město Týn nad Vltavou





Č. a název aktivity	5.1.5 Obytná zóna Pastviny
Typ aktivity / zhodnocení plnění	- Aktivita přechází v modifikované verzi z předchozího SPRM - Průběžně realizováno (dokončení plánováno v roce 2021)
Popis aktivity	- Aktivita je zaměřena na využití pozemků v této zóně k výstavbě bytových a rodinných domů (10 ha pozemků) - Aktivita dále počítá s rekonstrukcí bývalých vojenských objektů a jejich přestavbou na bytové domy a demolici nevyhovujících vojenských objektů a výstavbou nových rodinných domů
Zodpovídá	- Město TNV
Spolupráce	- soukromí investoři
Termín	- Získání finančních prostředků na realizaci (2016–2022)
Výstupy	- Zpracovaná PD (2016–2022) - Připravené pozemky pro individuální bytovou výstavbu (zlepšení podmínek pro příchod nových obyvatel – mladých rodin)
Náklady	- 60 mil. Kč
Možné zdroje pro financování	- rozpočet města - národní zdroje (MMR ČR) - zdroje od soukromých investorů - popř. i prostředky z fondu ESIF (OPŽP)
Územní dopad	- Město Týn nad Vltavou

Č. a název aktivity	5.1.6 Lokalita „Pod Mikronou“
Typ aktivity / zhodnocení plnění	- Aktivita přechází v modifikované verzi z předchozího SPRM - dosud nerealizováno
Popis aktivity	- Cílem je využít pozemky v této lokalitě pro bytovou výstavbu
Zodpovídá	- Město TNV
Spolupráce	- soukromí investoři
Termín	- Vyjednání podmínek s majiteli pozemků (2016–2017) - Získání finančních prostředků na realizaci (2017–2022)
Výstupy	- Zpracovaná PD (2017–2022), následná příprava ploch pro individuální výstavbu (zlepšení podmínek pro příchod nových obyvatel – mladých rodin)
Náklady	- 30 mil. Kč
Možné zdroje pro financování	- rozpočet města - národní zdroje (MMR ČR) - zdroje od soukromých investorů
Územní dopad	- Město Týn nad Vltavou

Č. a název aktivity	5.1.7 Regenerace městské památkové zóny
Typ aktivity / zhodnocení plnění	- Aktivita přechází v modifikované verzi z předchozího SPRM - Aktivita je postupně realizována
Popis aktivity	- Přestavba a rekonstrukce objektů v jádru města s respektováním jejich umístění v MPZ (potřeba dostavět proluky), zahájit jednání s majiteli objektů a využít podporu z vhodných dotačních titulů
Zodpovídá	- Město TNV
Spolupráce	- Soukromí investoři
Termín	- Dostavba proluk a přestavba stávající objektů v jádru města s respektováním jejich umístění v MPZ (2016–2022)
Výstupy	- Zachování objektů MPZ, zajištění péče o ně, zlepšení podmínek pro bydlení apod.
Náklady	- 2,5 mil. Kč / rok
Možné zdroje pro financování	- rozpočet města - národní zdroje (MK) - prostředky z fondu ESIF (IROP) - zdroje od soukromých investorů





Územní dopad	- Město Týn nad Vltavou
--------------	-------------------------

Č. a název aktivity	5.1.8 Lokality pro bydlení v přidružených obcích
Typ aktivity / zhodnocení plnění	- Nová aktivita v rámci SPRM
Popis aktivity	- Obsahem aktivity je příprava lokality pro individuální bytovou výstavbu v místních částech města Týn nad Vltavou (Nuzice, Netěchovice, Předčice, Koloděje nad Lužnicí, Hněvkovice).
Zodpovídá	- Město TNV
Spolupráce	- Soukromí investoři
Termín	- Zahájení jednání s majiteli pozemků (2016–2018) - Zajištění financování dané aktivity (2017–2018)
Výstupy	- Připravené pozemky pro individuální výstavbu (zlepšení podmínek pro příchod nových obyvatel – mladých rodin)
Náklady	- 25 mil. Kč
Možné zdroje pro financování	- rozpočet města - národní zdroje (MMR ČR) - zdroje od soukromých investorů
Územní dopad	- Město Týn nad Vltavou - správný území přidružených obcí

Č. a název aktivity	5.1.9 Obytná zóna Semeneč
Typ aktivity / zhodnocení plnění	- Nová aktivita v rámci SPRM
Popis aktivity	- Obsahem aktivity je otevření a následná příprava dané lokality pro bytovou výstavbu.
Zodpovídá	- Město TNV
Spolupráce	- Soukromí investoři
Termín	- Zahájení jednání s majiteli pozemků (2016–2018) - Zajištění financování dané aktivity 2017–2022)
Výstupy	- Připravené pozemky pro individuální výstavbu (zlepšení podmínek pro příchod nových obyvatel – mladých rodin)
Náklady	- 40 mil. Kč
Možné zdroje pro financování	- rozpočet města - národní zdroje (MMR ČR) - zdroje od soukromých investorů
Územní dopad	- Město Týn nad Vltavou

Opatření 5.2 Základní technická vybavenost města a přidružených obcí

Specifický cíl opatření: *Doplnit, rekonstruovat a modernizovat základní infrastrukturní vybavenost města a přidružených obcí v souladu s novými komplexními rozvojovými studii a generely.*

Opatření je zaměřeno na podporu technické vybavenosti s důrazem na rekonstrukci vodovodů a kanalizací v přidružených obcích a v určených lokalitách v intravilánu města. Cílem bude zpracování komplexní studie optimalizace a likvidace splaškových vod v přidružených obcích a zpracování generelu vodovodů a kanalizací. Nedílnou součástí bude rekonstrukce veřejného osvětlení v některých částech města a přidružených obcí. Jednou z aktivit je rovněž podpora rozvoje soustavy CZT, respektive dokončení chybějících okrsků, což bude mít pozitivní dopad na zkvalitnění ovzduší ve městě.

Přehled aktivit opatření:



**5.2.1 Rekonstrukce veřejného osvětlení Týn nad Vltavou****5.2.2 Rekonstrukce VO Břehy, VO Nuzice, VO Netěchovice, VO Předčice, VO Koloděje nad Lužnicí, VO Hněvkovice****5.2.3 Rozvoj soustavy CZT****5.2.4 Vodovod Nuzice****5.2.5 Vodovod Předčice****5.2.6 Vodovod v lokalitách Kohout, Fišerák, Červený vrch****5.2.7 Vodovod Jarošovice****5.2.8 Zpracování komplexní studie optimalizace a likvidace splaškových vod v přidružených obcích****5.2.9 Realizace systému řešení odpadních vod (kanalizace, ČOV) dle zpracované studie optimalizace a likvidace splaškových vod v Kolodějích nad Lužnicí****5.2.10 Realizace systému řešení odpadních vod (kanalizace, ČOV) dle zpracované studie optimalizace a likvidace splaškových vod v Předčicích****5.2.11 Realizace systému řešení odpadních vod (kanalizace, ČOV) dle zpracované studie optimalizace a likvidace splaškových vod v Hněvkovicích na levém břehu Vltavy****5.2.12 Realizace systému řešení odpadních vod (kanalizace, ČOV) dle zpracované studie optimalizace a likvidace splaškových vod v Nuzicích****5.2.13 Realizace systému řešení odpadních vod (kanalizace, ČOV) dle zpracované studie optimalizace a likvidace splaškových vod v Netěchovicích****5.2.14 Kanalizace v ulicích Havlíčkova a Bohunická****5.2.15 Zpracování generelu vodovodů a kanalizací****5.2.16 Rekonstrukce kanalizace v jednotlivých částech města Týn nad Vltavou**

Č. a název aktivity	5.2.1 Rekonstrukce veřejného osvětlení Týn nad Vltavou
Typ aktivity / zhodnocení plnění	- Aktivita přechází v modifikované verzi z předchozího SPRM - je zpracován pasport, generel a plán obnovy veřejného osvětlení - Aktivita je průběžně plněna
Popis aktivity	- Cílem je celková obnova veřejného osvětlení ve správním území města Týn nad Vltavou a doplnění VO na místech, kde VO chybí (postup dle zpracovaného generelu a plánu obnovy)
Zodpovídá	- Město TNV
Spolupráce	-
Termín	- Provedení kompletního zaměření a zjištění stavu VO (2016–2017) - Zpracování plánu obnovy VO (2016–2017)
Výstupy	- Plán obnovy VO a následná realizace obnova a doplnění VO v konkrétních lokalitách
Náklady	- 30 mil. Kč
Možné zdroje pro financování	- rozpočet města - regionální zdroje (GP Jihočeského kraje) - národní zdroje (MPO ČR)
Územní dopad	- Město Týn nad Vltavou

Č. a název aktivity	5.2.2 Rekonstrukce VO Břehy, VO Nuzice, VO Netěchovice, VO Předčice, VO Koloděje nad Lužnicí, VO Hněvkovice
----------------------------	--------------------------------------------------------------------------------------------------------------------





Typ aktivity / zhodnocení plnění	- Aktivita přechází v modifikované verzi z předchozího SPRM - Dosud nerealizováno
Popis aktivity	- Aktivita je zaměřena na celkovou výměnu osvětlovacích těles v souvislosti s odstraňováním nadzemního vedení distribuční energetické soustavy. Aktivita se zaměřuje na zajištění VO na území přidružených obcí.
Zodpovídá	- Město TNV
Spolupráce	-
Termín	- Sladění aktivit se záměry společnosti E.ON (2016–2017) - Zpracování plánu obnovy VO (2016–2017)
Výstupy	- Plán obnovy VO a následná realizace obnova a doplnění VO v konkrétních lokalitách na území přidružených obcí
Náklady	- 5 mil. Kč
Možné zdroje pro financování	- rozpočet města - regionální zdroje (GP Jihočeského kraje) - národní zdroje (MPO ČR)
Územní dopad	- Město Týn nad Vltavou a přidružené obce

Č. a název aktivity	5.2.3 Rozvoj soustavy CZT
Typ aktivity / zhodnocení plnění	- Aktivita přechází v modifikované verzi z předchozího SPRM - Postupně realizováno dle plánu Vltavotýnské teplárenské a.s.
Popis aktivity	- Aktivita počítá s dokončením okrsků CZT číslo 1, 3, 11 a 15.
Zodpovídá	- Vltavotýnská teplárenská a.s.
Spolupráce	- město TNV
Termín	-
Výstupy	- rozšířená síť CZT na území města do uvedených lokalit, zlepšení stavu ovzduší (omezení lokálních zdrojů znečištění ovzduší)
Náklady	- 30 mil. Kč
Možné zdroje pro financování	- Vltavotýnská teplárenská a.s.
Územní dopad	- Město Týn nad Vltavou a přidružené obce

Č. a název aktivity	5.2.4 Vodovod Nuzice
Typ aktivity / zhodnocení plnění	- Aktivita přechází v modifikované verzi z předchozího SPRM - V roce 2014 byla realizována 1. etapa - V roce 2015 byla realizována 2. etapa
Popis aktivity	- Cílem aktivity je napojení obce na vodárenskou soustavu samostatným vodovodním řadem (stavba rozvodné sítě v obci).
Zodpovídá	- Město TNV, Vltavotýnská teplárenská a.s.
Spolupráce	-
Termín	- Realizovat aktivitu dle zpracované PD (2016–2017)
Výstupy	- dokončené napojení místní části Nuzice na vodárenskou soustavu samostatným vodovodním řadem
Náklady	- 12 mil. Kč
Možné zdroje pro financování	- rozpočet města - prostředky z fondu ESIF (OPŽP) - národní zdroje (MZe ČR)
Územní dopad	- Nuzice

Č. a název aktivity	5.2.5 Vodovod Předčice
----------------------------	-------------------------------





Typ aktivity / zhodnocení plnění	- Aktivita přechází v modifikované verzi z předchozího SPRM - Realizováno pouze částečně
Popis aktivity	- Aktivita počítá s výstavbou rozvodné sítě v místní části Předčice.
Zodpovídá	- Město TNV, Vltavotýnská teplařenská a.s.
Spolupráce	-
Termín	- příprava PD (2016–2017)
Výstupy	- PD rozvodného vodovodního řadu a dokončené napojení místní části Předčice na vodárenskou soustavu samostatným vodovodním řadem
Náklady	- 7 mil. Kč
Možné zdroje pro financování	- rozpočet města - prostředky z fondu ESIF (OPŽP) - národní zdroje (MZe ČR)
Územní dopad	- Předčice

Č. a název aktivity	5.2.6 Vodovod v lokalitách Kohout, Fišerák, Červený vrch
Typ aktivity / zhodnocení plnění	- Aktivita přechází v modifikované verzi z předchozího SPRM - Dosud nere realizováno
Popis aktivity	- Cílem je připravit a realizovat projekty pro alternativní řešení způsobu zásobování vodou v daných lokalitách.
Zodpovídá	- Město TNV, Vltavotýnská teplařenská a.s.
Spolupráce	-
Termín	- příprava alternativního způsobu pro zásobování vodou (2018–2022), následně realizace
Výstupy	- zajištění alternativní formy zásobování uvedených lokalit pitnou vodou (změna stávajících řešení)
Náklady	- 6 mil. Kč
Možné zdroje pro financování	- rozpočet města - prostředky z fondu ESIF (OPŽP) - národní zdroje (MZe ČR)
Územní dopad	- Město Týn nad Vltavou, přidružené obce

Č. a název aktivity	5.2.7 Vodovod Jarošovice
Typ aktivity / zhodnocení plnění	- Aktivita přechází v modifikované verzi z předchozího SPRM - Realizováno pouze částečně
Popis aktivity	- Aktivita je zaměřena na dokončení vnitřní rozvodné sítě veřejného vodovodu v obci Jarošovice.
Zodpovídá	- Město TNV, Vltavotýnská teplařenská a.s.
Spolupráce	-
Termín	- 2016–2022
Výstupy	- Dokončení rozvodu vod v obci
Náklady	- 2 mil. Kč
Možné zdroje pro financování	- rozpočet města - prostředky z fondu ESIF (OPŽP) - národní zdroje (MZe ČR)
Územní dopad	- Jarošovice (ZSJ)

Č. a název aktivity	5.2.8 Zpracování komplexní studie optimalizace a likvidace splaškových vod v přidružených obci
Typ aktivity / zhodnocení plnění	- Aktivita přechází v modifikované verzi z předchozího SPRM - Dosud nere realizováno
Popis aktivity	- Aktivita zahrnuje zpracování studie optimalizace a likvidace splaškových vod, která bude řešit problém s kanalizací a ČOV na území přidružených obcí.





Zodpovídá	- Město TNV, Vltavotýnská teplárenská a.s.
Spolupráce	-
Termín	- Zpracování PD (2016–2018)
Výstupy	- Studie optimalizace a likvidace splaškových vod u přidružených obcí
Náklady	- 0,35 mil. Kč
Možné zdroje pro financování	- rozpočet města
Územní dopad	- Správní území přidružených obcí

Č. a název aktivity	5.2.9 Realizace systému řešení odpadních vod (kanalizace, ČOV) dle zpracované studie optimalizace a likvidace splaškových vod v Kolodějích nad Lužnicí
Typ aktivity / zhodnocení plnění	- Nová aktivita v rámci SPRM
Popis aktivity	- Obsahem aktivity bude (ve vazbě na výše uvedenou komplexní studii) provést realizaci systému řešení odpadních vod v obci Koloděje nad Lužnicí.
Zodpovídá	- Město TNV, Vltavotýnská teplárenská a.s.
Spolupráce	-
Termín	- Zpracování PD (2016–2018) - Zajištění financování (2018–2022) - Realizace aktivity (2018–2022)
Výstupy	- zajištěné komplexní řešení odpadních vod obce Koloděje nad Lužnicí
Náklady	- 10 mil. Kč
Možné zdroje pro financování	- rozpočet města - prostředky z fondu ESIF (OPŽP) - národní zdroje (MZe ČR)
Územní dopad	- Koloděje nad Lužnicí

Č. a název aktivity	5.2.10 Realizace systému řešení odpadních vod (kanalizace, ČOV) dle zpracované studie optimalizace a likvidace splaškových vod v Předčicích
Typ aktivity / zhodnocení plnění	- Aktivita přechází v modifikované verzi z předchozího SPRM - dosud nerealizováno
Popis aktivity	- Obsahem aktivity bude (ve vazbě na výše uvedenou komplexní studii) provést realizaci systému řešení odpadních vod v obci Předčice.
Zodpovídá	- Město TNV, Vltavotýnská teplárenská a.s.
Spolupráce	-
Termín	- Zpracování PD (2016–2018) - Zajištění financování (2018–2022) - Realizace aktivity (2018–2022)
Výstupy	- zajištěné komplexní řešení odpadních vod obce Předčice
Náklady	- 50 mil. Kč
Možné zdroje pro financování	- rozpočet města - prostředky z fondu ESIF (OPŽP) - národní zdroje (MZe ČR)
Územní dopad	- Předčice

Č. a název aktivity	5.2.11 Realizace systému řešení odpadních vod (kanalizace, ČOV) dle zpracované studie optimalizace a likvidace splaškových vod v Hněvkovicích na levém břehu Vltavy
Typ aktivity / zhodnocení plnění	- Aktivita přechází v modifikované verzi z předchozího SPRM - dosud nerealizováno





Popis aktivity	- Obsahem aktivity bude (ve vazbě na výše uvedenou komplexní studii) provést realizaci systému řešení odpadních vod v obci Hněvkovice na levém břehu Vltavy.
Zodpovídá	- Město TNV, Vltavotýnská teplárenská a.s.
Spolupráce	-
Termín	- Zpracování PD (2016–2018) - Zajištění financování (2018–2022) - Realizace aktivity (2018–2022)
Výstupy	- zajištěné komplexní řešení odpadních vod obce Hněvkovice na levém břehu Vltavy
Náklady	- 50 mil. Kč
Možné zdroje pro financování	- rozpočet města - prostředky z fondu ESIF (OPŽP) - národní zdroje (MZe ČR)
Územní dopad	- Hněvkovice na levém břehu Vltavy

Č. a název aktivity	5.2.12 Realizace systému řešení odpadních vod (kanalizace, ČOV) dle zpracované studie optimalizace a likvidace splaškových vod v Nuzicích
Typ aktivity / zhodnocení plnění	- Aktivita přechází v modifikované verzi z předchozího SPRM - dosud nerealizováno
Popis aktivity	- Obsahem aktivity bude (ve vazbě na výše uvedenou komplexní studii) provést realizaci systému řešení odpadních vod v obci Nuzice.
Zodpovídá	- Město TNV, Vltavotýnská teplárenská a.s.
Spolupráce	-
Termín	- Zpracování PD (2016–2018) - Zajištění financování (2018–2022) - Realizace aktivity (2018–2022)
Výstupy	- zajištěné komplexní řešení odpadních vod obce Nuzice
Náklady	- 50 mil. Kč
Možné zdroje pro financování	- rozpočet města - prostředky z fondu ESIF (OPŽP) - národní zdroje (MZe ČR)
Územní dopad	- Nuzice

Č. a název aktivity	5.2.13 Realizace systému řešení odpadních vod (kanalizace, ČOV) dle zpracované studie optimalizace a likvidace splaškových vod v Netěchovicích
Typ aktivity / zhodnocení plnění	- Aktivita přechází v modifikované verzi z předchozího SPRM - dosud nerealizováno
Popis aktivity	- Obsahem aktivity bude (ve vazbě na výše uvedenou komplexní studii) provést realizaci systému řešení odpadních vod v obci Netěchovice.
Zodpovídá	- Město TNV, Vltavotýnská teplárenská a.s.
Spolupráce	-
Termín	- Zpracování PD (2016–2018) - Zajištění financování (2018–2022) - Realizace aktivity (2018–2022)
Výstupy	- zajištěné komplexní řešení odpadních vod obce Netěchovice
Náklady	- 50 mil. Kč
Možné zdroje pro financování	- rozpočet města - prostředky z fondu ESIF (OPŽP) - národní zdroje (MZe ČR)
Územní dopad	- Netěchovice





Č. a název aktivity	5.2.14 Kanalizace v ulicích Havlíčkova a Bohunická
Typ aktivity / zhodnocení plnění	- Aktivita přechází v modifikované verzi z předchozího SPRM - Ulice Bohunická – aktivita zrealizována v roce 2014 - Ulice Havlíčkova – zrealizována 1. etapa v roce 2014
Popis aktivity	- Cílem aktivity bude dokončení rekonstrukce dešťové a splaškové kanalizace v ulici Havlíčkova a vyřešení problému v průmyslové zóně v ulici Havlíčkova – zaplavování ulice při přívalových deštích.
Zodpovídá	- Město TNV, Vltavotýnská teplárenská a.s.
Spolupráce	-
Termín	- Zajištění financování (2016–2022) - Realizace aktivity (2016–2022)
Výstupy	- dokončená kanalizace v ulici Havlíčkova, realizovaná protizáplavová opatření v lokalitě PZ
Náklady	- 15 mil. Kč
Možné zdroje pro financování	- rozpočet města - prostředky z fondu ESIF (OPŽP) - národní zdroje (MZe ČR)
Územní dopad	- Město Týn nad Vltavou

Č. a název aktivity	5.2.15 Zpracování generelu vodovodů a kanalizací
Typ aktivity / zhodnocení plnění	- Nová aktivita v rámci SPRM
Popis aktivity	- Generel bude řešit rekonstrukci kanalizací a vodovodů na území města a rozvojové lokality vyplývající z územního plánu města.
Zodpovídá	- Město TNV
Spolupráce	-
Termín	- Zpracování PD (2016–2018)
Výstupy	- Zpracovaný generel
Náklady	- 4 mil. Kč
Možné zdroje pro financování	- rozpočet města
Územní dopad	- Město Týn nad Vltavou

Č. a název aktivity	5.2.16 Rekonstrukce kanalizace v jednotlivých částech města Týn nad Vltavou
Typ aktivity / zhodnocení plnění	- Aktivita přechází v modifikované verzi z předchozího SPRM - Částečně realizováno při rekonstrukcích souvisejících komunikací
Popis aktivity	- Aktivita je zaměřena na rekonstrukci kanalizace v jednotlivých částech města TNV.
Zodpovídá	- Město TNV, Vltavotýnská teplárenská a.s.
Spolupráce	-
Termín	- Zpracování PD (2018–2022) - Zajištění financování (2018–2022) - Realizace aktivity (2018–2022)
Výstupy	- dokončené dílčí úseky rekonstrukce kanalizační sítě ve městě TNV
Náklady	- 60 mil. Kč
Možné zdroje pro financování	- rozpočet města - prostředky z fondu ESIF (OPŽP) - národní zdroje (MZe ČR)
Územní dopad	- Město Týn nad Vltavou

Opatření 5.3 Bezpečnost obyvatel a krizové řízení



**Specifický cíl opatření: Posílit bezpečnost města s důrazem na rozvoj kamerového systému.**

Město zajišťuje krizové řízení pro celé ORP Týn nad Vltavou, má zpracovaný Krizový plán ORP a Digitální povodňový plán města a ORP. Opatření řeší problém chybějícího kamerového systému ve městě. Cílem je pořízení kamer pro mapování kriminality v centru a dalších vytipovaných lokalitách. Opatření velkou měrou přispěje k zajištění bezpečnosti a pořádku ve městě.

Přehled aktivit opatření:**5.3.1 Vybudování kamerového systému**

Č. a název aktivity	5.3.1 Vybudování kamerového systému
Typ aktivity / zhodnocení plnění	- Aktivita přechází v modifikované verzi z předchozího SPRM - dosud realizováno pouze částečně - zpracována studie proveditelnosti
Popis aktivity	- Cílem aktivity je umístění kamer mapujících kriminalitu v centru města a dalších vytipovaných lokalitách. - Aktivita je dále zaměřena na vybudování řídicího a záznamového pracoviště.
Zodpovídá	- Město TNV
Spolupráce	-
Termín	- Zajištění financování (2017–2022) - Realizace aktivity (2017–2022)
Výstupy	- Projektová dokumentace
Náklady	- 1,5 mil. Kč
Možné zdroje pro financování	- rozpočet města - národní zdroje (MV ČR)
Územní dopad	- Město Týn nad Vltavou





PRIORITA „ROZVOJ PODMÍNEK PRO KVALITU ŽIVOTA (VOLNÝ ČAS, KULTURA, ŠKOLSTVÍ)“

Opatření 6.1 Školy a školská zařízení ve městě

Specifický cíl opatření: Zkvalitnit podmínky pro poskytování služeb vzdělávání ve městě prostřednictvím posílení spolupráce škol a školských zařízení.

Opatření je zaměřeno na zvýšení úrovně škol a školských zařízení ve městě a podporu jejich vzájemné spolupráce. Souvisejícím cílem, který usnadní přístup do budov škol handicapovaným dětem, jsou stavební úpravy umožňující bezbariérový přístup. Opatření týkající se konkrétních škol a školských zařízení jsou uvedena níže.

Přehled aktivit opatření:

6.1.1 Podpora spolupráce škol a školských zařízení

6.1.2 Nový koncertní sál pro ZUŠ Karla Komzáka

Č. a název aktivity	6.1.1 Podpora spolupráce škol a školských zařízení
Typ aktivity / zhodnocení plnění	- Nová aktivita v rámci SPRM
Popis aktivity	- Aktivita je zaměřena na podporu široké spolupráce v oblasti vzdělávání a zvyšování kvality lidských zdrojů ve městě. - Do aktivity budou zapojeny MŠ, ZŠ a další školská zařízení ve městě – zvyšování úrovně vzdělávání, vč. zapojení pedagogických pracovníků, využití vybavení škol pro zvyšování znalostní úrovně starší generace (např. počítačová a jiná gramotnost).
Zodpovídá	- Město TNV, školy v ORP
Spolupráce	- obce v ORP
Termín	- průběžně
Výstupy	- prohloubení spolupráce, předávání zkušeností ke zvýšení úrovně vzdělávání žáků
Náklady	- 50 000 Kč ročně
Možné zdroje pro financování	- rozpočty obcí a škol v ORP
Územní dopad	- Město TNV, ORP

Č. a název aktivity	6.1.2 Nový koncertní sál pro ZUŠ Karla Komzáka
Typ aktivity / zhodnocení plnění	- Nová aktivita v rámci SPRM
Popis aktivity	- Cílem aktivity je využití části budovy bývalé hasičské zbrojnice sousedící s budovou ZUŠ k jejímu propojení a výstavbě nového koncertního sálu pro potřeby pořádání koncertů žáků školy.
Zodpovídá	- Město TNV
Spolupráce	- ZUŠ Karla Komzáka
Termín	- 2018-2022
Výstupy	- Nový koncertní sál pro ZUŠ
Náklady	- 3 mil. Kč
Možné zdroje pro financování	- rozpočet města - případné relevantní dotační zdroje
Územní dopad	- Město TNV, ORP



**Opatření 6.2 Základní škola Týn nad Vltavou, Malá Strana**

Specifický cíl opatření: Zkvalitnit zázemí a vybavenost pro poskytování základního vzdělávání na ZŠ Týn nad Vltavou, Malá Strana.

Cílem daného opatření SPRM je rekonstrukce a stavební úpravy budovy ZŠ na Malé Straně včetně zateplení, výměny oken a rekonstrukce vnitřních rozvodů. Škola se také dlouhodobě potýká s problémem nevyhovujícího sportovního zázemí pro své žáky, který bude řešen přístavbou gymnastického sálu ke stávající školní tělocvičně a rekonstrukcí sportoviště školy. Součástí opatření je rovněž vyřešení dopravní situace ve školním areálu.

Přehled aktivit opatření:

6.2.1 Gymnastický sál a rekonstrukce sportovišť

6.2.2 Divadlo ve výchově a vzdělávání

6.2.3 Dopravní řešení areálu Základní školy Malá Strana

6.2.4 Zateplení budovy a výměna oken ZŠ Malá Strana

6.2.5 Rekonstrukce vnitřních rozvodů, odpadů a sociálních zařízení

Č. a název aktivity	6.2.1 Gymnastický sál a rekonstrukce sportovišť
Typ aktivity / zhodnocení plnění	- Aktivita přechází v modifikované verzi z předchozího SPRM - Venkovní sportoviště - v rámci aktivity byla zpracována DSP a vydáno stavební povolení - Gymnastický sál – v současnosti zpracována projektová dokumentace pro stavební povolení
Popis aktivity	- Cílem aktivity je rozšíření stávající školní tělocvičny přístavbou gymnastického sálu. - Aktivita zahrnuje rovněž rekonstrukci stávajícího školního hřiště.
Zodpovídá	- Město TNV
Spolupráce	-
Termín	- Zajištění financování (2018–2022) - Realizace aktivity (2018–2022)
Výstupy	- rozvoj zázemí ZŠ Malá Strana (rozšířená školní tělocvična, přístavba, gymnastického sálu, rekonstruované školní hřiště)
Náklady	- 2025 mil. Kč
Možné zdroje pro financování	- rozpočet města - prostředky z fondu ESIF (IROP) - regionální zdroje (granty JČK)
Územní dopad	- Město Týn nad Vltavou, ORP

Č. a název aktivity	6.2.2 Divadlo ve výchově a vzdělávání
Typ aktivity / zhodnocení plnění	- Aktivita přechází v modifikované verzi z předchozího SPRM - Dosud nerealizováno
Popis aktivity	- Obsahem aktivity je rekonstrukce divadelních prostor v aule školní budovy a zajištění nového ozvučení. - Snahou je podpořit školní divadelní představení.
Zodpovídá	- Město TNV, ZŠ Malá Strana
Spolupráce	- ZŠ Malá Strana
Termín	- Zajištění financování (2018–2022) - Realizace aktivity (2018–2022)
Výstupy	- rozšířené zázemí pro zájmovou činnost dětí při škole (rekonstruované divadelní prostory a ozvučení prostor)
Náklady	- 2,2 mil. Kč
Možné zdroje pro financování	- rozpočet města - případné relevantní dotační zdroje





Územní dopad	- Město Týn nad Vltavou, ORP
---------------------	------------------------------

Č. a název aktivity	6.2.3 Dopravní řešení areálu Základní školy Malá Strana
Typ aktivity / zhodnocení plnění	- Aktivita přechází v modifikované verzi z předchozího SPRM - Realizováno částečně – v roce 2011 byl vyřešen dopravní systém v severní části areálu (z ulice Žižkova) - Je zpracována urbanistická studie pro zbývající části areálu školy
Popis aktivity	- Cílem aktivity je dořešit dopravní situaci v areálu ZŠ a jejím okolí dle zpracované urbanistické studie (především v jižní části areálu školy – ulice Orlická).
Zodpovídá	- Město TNV
Spolupráce	- ZŠ Malá Strana - Jihočeský kraj
Termín	- Zpracování projektové dokumentace (2016–2018) - Realizace aktivity (2018–2022)
Výstupy	- Zpracovaná projektová dokumentace a v návaznosti na ní provedená konkrétní dopravní opatření v řešené lokalitě
Náklady	- 5,2 mil. Kč
Možné zdroje pro financování	- rozpočet města - národní zdroje (SFDI)
Územní dopad	- Město Týn nad Vltavou

Č. a název aktivity	6.2.4 Zateplení budovy a výměna oken ZŠ Malá Strana
Typ aktivity / zhodnocení plnění	- Nová aktivita v rámci SPRM - V roce 1993 došlo k výměně oken a v roce 2001 k částečnému zateplení východní části budovy
Popis aktivity	- Cílem je zateplení obvodového pláště a střechy budovy vč. výměny oken pro zabezpečení ekonomičtějšího provozu (v současnosti je budova ne hospodárná).
Zodpovídá	- Město TNV
Spolupráce	- ZŠ Malá Strana
Termín	- do roku 2017
Výstupy	- Hospodárnější provoz a zlepšení stavebně technického stavu budovy školy
Náklady	- 15 mil. Kč
Možné zdroje pro financování	- rozpočet města - prostředky z fondu ESIF (OPŽP)
Územní dopad	- Město TNV, ORP

Č. a název aktivity	6.2.5 Rekonstrukce vnitřních rozvodů, odpadů a sociálních zařízení
Typ aktivity / zhodnocení plnění	- Nová aktivita v rámci SPRM - Plněno pouze v rámci dílčích projektů
Popis aktivity	- V rámci aktivity bude v 60 let staré budově provedena postupná výměna vnitřních rozvodů vody a odpadů, a rekonstrukce sociálních zařízení
Zodpovídá	- Město TNV
Spolupráce	- ZŠ Malá Strana
Termín	- 2017-2022
Výstupy	- Zrekonstruované vnitřní rozvody, odpady a sociálních zařízení
Náklady	- 2 mil. Kč
Možné zdroje pro financování	- rozpočet města - prostředky z fondu ESIF (IROP)
Územní dopad	- Město TNV, ORP





Opatření 6.3 Základní škola Týn nad Vltavou, Hlinecká

Specifický cíl opatření: Zkvalitnit zázemí a vybavenost pro poskytování základního vzdělávání na ZŠ Týn nad Vltavou, Hlinecká.

Opatření je zaměřeno na zlepšení současného stavu budovy ZŠ Hlinecká, především interiéru vestibulu, prostor šaten, schodišť a chodeb a řešením jejího technického stavu. Opatření zároveň řeší problém nevyhovujícího stavu školního hřiště a obou školních tělocvičen. Cílem je dále výstavba školního altánu v zahradě, který bude aktivně využíván jako venkovní učebna pro žáky školy.

Přehled aktivit opatření:

6.3.1 Obnova školního hřiště a vybudování atletického areálu

6.3.2 Obnova interiéru vstupní haly, schodišť a chodeb v budově školy

6.3.3 Výstavba školního altánu

6.3.4 Rekonstrukce vnitřních rozvodů ZŠ Hlinecká (rozvody vody, topení)

Č. a název aktivity	6.3.1 Obnova školního hřiště a vybudování atletického areálu
Typ aktivity / zhodnocení plnění	- Aktivita přechází v modifikované verzi z předchozího SPRM - Dosud nerealizováno
Popis aktivity	- Aktivita je zaměřena na obnovu školního hřiště a vybudování atletického areálu. - Součástí aktivity bude také rekonstrukce podlah v obou tělocvičnách.
Zodpovídá	- Město TNV
Spolupráce	- ZŠ Hlinecká
Termín	- Zpracování projektové dokumentace (2016–2018) - Realizace aktivity (2018–2022)
Výstupy	- Zpracovaná projektová dokumentace - provedené investiční akce (obnova hřiště, vybudování atletického areálu a rekonstruované podlahy v tělocvičnách)
Náklady	- 5,5 mil. Kč
Možné zdroje pro financování	- rozpočet města - regionální zdroje (granty JČK)
Územní dopad	- Město Týn nad Vltavou

Č. a název aktivity	6.3.2 Obnova interiéru vstupní haly, schodišť a chodeb v budově školy
Typ aktivity / zhodnocení plnění	- Aktivita přechází v modifikované verzi z předchozího SPRM - je zpracován projekt pro vydání stavebního povolení, fyzicky však dosud nerealizováno
Popis aktivity	- Cílem je celková rekonstrukce společných prostor (výměna dlažeb, obkladů, stěn, svítidel, šatnových bloků apod.)
Zodpovídá	- Město TNV
Spolupráce	- ZŠ Hlinecká
Termín	- Realizace aktivity (2018–2022)
Výstupy	- provedená rekonstrukce společných prostor (výměna dlažeb, obkladů, stěn, svítidel, šatnových bloků apod.)
Náklady	- 3 mil. Kč
Možné zdroje pro financování	- rozpočet města - prostředky z fondu ESIF (IROP)
Územní dopad	- Město Týn nad Vltavou

Č. a název aktivity	6.3.3 Výstavba školního altánu
----------------------------	---------------------------------------





Typ aktivity / zhodnocení plnění	- Nová aktivita v rámci SPRM - Nerealizováno
Popis aktivity	- Výstavba školního altánu pro venkovní výuku na školním pozemku.
Zodpovídá	- Město TNV, ZŠ Hlinecká
Spolupráce	-
Termín	- Realizace do roku 2017
Výstupy	- Venkovní učebna pro žáky - altán
Náklady	- 300 tis. Kč
Možné zdroje pro financování	- rozpočet města - prostředky z fondu ESIF (IROP)
Územní dopad	- Město TNV, ORP

Č. a název aktivity	6.3.4 Rekonstrukce vnitřních rozvodů ZŠ Hlinecká (rozvody vody, topení)
Typ aktivity / zhodnocení plnění	- Nová aktivita v rámci SPRM - Nerealizováno
Popis aktivity	- V rámci aktivity bude ve 25 let staré budově provedena postupná výměna vnitřních rozvodů vody a odpadů a rekonstrukce sociálních zařízení
Zodpovídá	- Město TNV
Spolupráce	- ZŠ Hlinecká
Termín	- 2017-2022
Výstupy	- Zrekonstruované vnitřní rozvody, odpady a sociálních zařízení
Náklady	- 2 mil. Kč
Možné zdroje pro financování	- rozpočet města - prostředky z fondu ESIF (IROP)
Územní dopad	- Město TNV, ORP

Opatření 6.4 Rozvoj předškolního vzdělávání

Specifický cíl opatření: Zkvalitnit zázemí pro poskytování předškolního vzdělávání.

Město Týn nad Vltavou v současnosti disponuje dostatečnou kapacitou zařízení pro předškolní vzdělávání. Nedostatky lze spatřovat v technickém stavu budov, ve kterých mateřská škola funguje. Dle opatření by mělo dojít k částečné rekonstrukci budov mateřské školy v ulici Dewetterova, Hlinecká a U Lípy včetně nutných úprav venkovních prostor. Tyto kroky povedou ke zvýšení kvality předškolního vzdělávání ve městě.

Přehled aktivit opatření:

6.4.1 Rekonstrukce budov a úprava venkovních areálů Mateřské školy Týn nad Vltavou.

Č. a název aktivity	6.4.1 Rekonstrukce budov a úprava venkovních areálů Mateřské školy Týn nad Vltavou
Typ aktivity / zhodnocení plnění	- Nová aktivita v rámci SPRM - Nerealizováno
Popis aktivity	- Výměna oken, rekonstrukce rozvodů elektřiny a sociálních zařízení, rekonstrukce a obnova venkovních areálů vč. rekonstrukce hřišť, pískovišť apod.
Zodpovídá	- Město TNV, MŠ Týn nad Vltavou
Spolupráce	-
Termín	- 2017-2022
Výstupy	- Opravené budovy MŠ a její venkovní prostory
Náklady	- 3 mil. Kč





Možné zdroje pro financování	- rozpočet města - prostředky z fondu ESIF (IROP) - regionální zdroje (GP Jihočeského kraje)
Územní dopad	- Město TNV, ORP

Opatření 6.5 Rekonstrukce a vybavení objektů občanské vybavenosti, objektů pro kulturu, volný čas a komunitní život

Specifický cíl opatření: Rozšířit infrastrukturní a materiální vybavenost a zázemí města a přidružených obcí v oblasti kultury, volného času a komunitního života.

Rekonstrukce a vybavení objektů občanské vybavenosti přispěje k rozvoji doprovodných služeb pro obyvatele města. Stav těchto objektů velmi často negativně ovlivňuje kvalitu služeb. Aktivity v rámci tohoto opatření jsou zaměřeny na rekonstrukci objektů poskytujících zázemí pro konání kulturních a sportovních akcí, modernizaci interiérů a zlepšení jejich současného technického stavu.

Přehled aktivit opatření:

6.5.1 Dokončení rekonstrukce Městského domu dětí a mládeže

6.5.2 Využití kulturního domu na sídlišti Hlinecká

6.5.3 Dostavba sportovní haly

6.5.4 Zlepšení technických podmínek pro pořádání divadelních představení na Otáčivém hledišti a v Zámeckém divadle

6.5.5 Modernizace interiérů Městské knihovny

6.5.6 Rekonstrukce bývalého „Špejcharu“ v Kolodějích nad Lužnicí a jeho využití pro společenské a kulturní účely

6.5.7 Rekonstrukce MDK Sokolovna

6.5.8 Rekonstrukce městského hřbitova

Č. a název aktivity	6.5.1 Dokončení rekonstrukce Městského domu dětí a mládeže
Typ aktivity / zhodnocení plnění	- Aktivita přechází v modifikované verzi z předchozího SPRM - Dosud nerealizováno
Popis aktivity	- Aktivita počítá s celkovou rekonstrukcí MDDM – rekonstrukce kanalizace, zajištění bezbariérového přístupu, rekonstrukce suterénu (dílny, učebny a sklad), stavební úpravy půdy, rekonstrukce vstupního prostranství, pořízení nových vrat s oplocením, otevření čajovny s občerstvením.
Zodpovídá	- Město TNV, Městský dům dětí a mládeže
Spolupráce	- Městský dům dětí a mládeže
Termín	- Realizace aktivity (2018–2022)
Výstupy	- provedená kompletní rekonstrukce MDDM
Náklady	- 15 mil. Kč
Možné zdroje pro financování	- rozpočet města - případné relevantní dotační zdroje
Územní dopad	- Město Týn nad Vltavou

Č. a název aktivity	6.5.2 Využití kulturního domu na sídlišti Hlinecká
Typ aktivity / zhodnocení plnění	- Aktivita přechází v modifikované verzi z předchozího SPRM - Realizováno pouze částečně





Popis aktivity	- Aktivita počítá se zpracováním projektu na využití kulturního domu na sídlišti Hlinecká (jeho možné využití jako konferenčního / školícího centra, prostoru pro pořádání výstav a dalších kulturních akcí apod.).
Zodpovídá	- soukromý vlastník objektu
Spolupráce	- Město TNV
Termín	- Realizace aktivity (2018–2022)
Výstupy	- PD / studie na realizaci daného záměru
Náklady	- 0,5 mil. Kč
Možné zdroje pro financování	- rozpočet města
Územní dopad	- Město Týn nad Vltavou, ORP

Č. a název aktivity	6.5.3 Dostavba sportovní haly
Typ aktivity / zhodnocení plnění	- Aktivita přechází v modifikované verzi z předchozího SPRM - V roce 2015 došlo k zateplení obvodového pláště budovy a zřízení posilovny v prostorách haly
Popis aktivity	- Obsahem aktivity je rozšíření sportovní haly a zřízení relaxačního centra a ubytovacích prostor pro sportovce s odpovídající kapacitou
Zodpovídá	- Město TNV, Vltavotýnská realitní spol. s.r.o.
Spolupráce	- Vltavotýnská realitní spol. s.r.o.
Termín	- Realizace aktivity (2018–2022)
Výstupy	- rozšíření kapacity sportovní haly a zřízení relaxačního centra a realizace ubytovacích prostor pro sportovce s odpovídající kapacitou
Náklady	- 10 mil. Kč
Možné zdroje pro financování	- rozpočet města - případné relevantní dotační zdroje
Územní dopad	- Město Týn nad Vltavou, ORP, Jihočeský kraj

Č. a název aktivity	6.5.4 Zlepšení technických podmínek pro pořádání divadelních představení na Otáčivém hledišti a v Zámeckém divadle
Typ aktivity / zhodnocení plnění	- Aktivita přechází v modifikované verzi z předchozího SPRM - Byla zrealizována rekonstrukce fasády a laviček
Popis aktivity	- Základním cílem aktivity bude zlepšení technické úrovně Otáčivého hlediště a technického zázemí pro herce a diváky. Konkrétním obsahem bude postupná realizace následujících dílčích aktivit: - 1) Bezbariérový přístup Zámeckého divadla a úprava sociálního zařízení pro osoby s tělesným postižením - 2) Rekonstrukce půdních prostor Zámeckého divadla (vybudování zvukového studia, zkušebního a klubového prostoru včetně skladu rekvizit náročných na kvalitu prostředí) - 3) Rekonstrukce otáčivého hlediště (výstavba nového technicky odpovídajícího otáčivého hlediště) - 4) Veřejné osvětlení a úprava komunikací a oplocení Bedřichových sadů (vybudování osvětlení a úprava komunikací, která by se stala jak součástí vybavení parku, tak součástí otáčivého hlediště, oplocení by zajišťovalo pravidelný režim a provoz parku pro obyvatele sídliště) - 5) Rekonstrukce „Domečku“ (úprava vnitřních prostor pro technické zázemí potřeb provozu otáčivého hlediště a sociálního zázemí pro herce v nemovitosti přilehlé k prostoru otáčivého hlediště)
Zodpovídá	- DS Vltavan
Spolupráce	- Město TNV
Termín	- Realizace aktivity (2018–2022)
Výstupy	- provedená celková rekonstrukce areálu Otáčivého hlediště (včetně řešení podkroví divadla a vytvoření ubytovacího zázemí pro herce)
Náklady	1) Bezbariérový přístup Zámeckého divadla a úprava sociálního zařízení: 1,2 mil. Kč 2) Rekonstrukce půdních prostor Zámeckého divadla: 2 mil. Kč 3) Rekonstrukce Otáčivého hlediště: 38 mil. Kč 4) Veřejné osvětlení a úprava komunikací a oplocení Bedřichových sadů: 1,8 mil. Kč 5) Rekonstrukce „Domečku“: 1,4 mil. Kč





Možné zdroje pro financování	- rozpočet města - případné relevantní dotační zdroje
Územní dopad	- Město Týn nad Vltavou, ORP, Jihočeský kraj

Č. a název aktivity	6.5.5 Modernizace interiérů Městské knihovny
Typ aktivity / zhodnocení plnění	- Aktivita přechází v modifikované verzi z předchozího SPRM - Doposud zrealizována rekonstrukce oddělení pro dospělé
Popis aktivity	- Aktivita počítá s realizací stavebních úprav v prostorách dětského oddělení knihovny, dále s rekonstrukcí nevyužitých místností v přízemí knihovny a s pořízením nového IT vybavení.
Zodpovídá	- Městské centrum kultury a vzdělávání
Spolupráce	- Město TNV
Termín	- Realizace aktivity (2018–2022)
Výstupy	- provedená kompletní modernizace interiérů a IT vybavení Městské knihovny
Náklady	- 3 mil. Kč
Možné zdroje pro financování	- rozpočet města - případné relevantní dotační zdroje
Územní dopad	- Město Týn nad Vltavou, ORP

Č. a název aktivity	6.5.6 Rekonstrukce bývalého „Špejcharu“ v Kolodějích nad Lužnicí a jeho využití pro společenské a kulturní účely
Typ aktivity / zhodnocení plnění	- Nová aktivita v rámci SPRM - Nerealizováno
Popis aktivity	- Cílem aktivity je realizace celkové rekonstrukce bývalého Špejcharu a zpracování projektu na jeho další využití.
Zodpovídá	- Město TNV
Spolupráce	-
Termín	- Zpracování dokumentace pro zajištění havarijního stavu objektu (2016–2018) - Realizace aktivity (2018–2022)
Výstupy	- Celková rekonstrukce bývalého Špejcharu a zpracování projektu na jeho další využití vč. realizace
Náklady	- 20 mil. Kč
Možné zdroje pro financování	- rozpočet města - případné relevantní dotační zdroje
Územní dopad	- Město Týn nad Vltavou

Č. a název aktivity	6.5.7 Rozšíření vybavenosti a funkcí MDK Sokolovna
Typ aktivity / zhodnocení plnění	- Nová aktivita v rámci SPRM - Nerealizováno
Popis aktivity	- Cílem aktivity je rekonstrukce vnitřního osvětlení a ozvučení sálu, pořízení kvalitnějšího technického vybavení, vyřešení otázky samostatného využití přísálí.
Zodpovídá	- Město TNV
Spolupráce	- MCKV
Termín	- 2020
Výstupy	- Rozšířená nabídka zařízení pro pořádání kulturních akcí
Náklady	- 1 mil. Kč
Možné zdroje pro financování	- rozpočet města
Územní dopad	- Město Týn nad Vltavou





Č. a název aktivity	6.5.8 Rekonstrukce městského hřbitova
Typ aktivity / zhodnocení plnění	- Aktivita přechází v modifikované verzi z předchozího SPRM
Popis aktivity	- Aktivita počítá s obnovou cest na hřbitově (výměna živičných povrchů za povrchy dlážděné) a vybudováním nové obřadní síně
Zodpovídá	- Město TNV
Spolupráce	-
Termín	- 2016 PD - 2017 realizace investiční akce
Výstupy	- Nové komunikace v lokalitě hřbitova a nová obřadní síň
Náklady	- 0,4 mil. Kč PD - 1 mil. Kč vlastní investice
Možné zdroje pro financování	- rozpočet města
Územní dopad	- Město Týn nad Vltavou a jeho místní části

Opatření 6.6 Stavební obnova a dostavba veřejných prostranství

Specifický cíl opatření: *Zatraktivnit vzhled a vybavenost veřejných ploch, prostranství a sportovišť, zvýšit jejich rekreační potenciál a využitelnost.*

S kvalitou života obyvatel města a přidružených obcí souvisí také stav veřejných prostranství. Právě tyto prostory jsou důležité pro rozvoj komunitního života ve městě. Dané opatření SPRM je zaměřeno na obnovu a výstavbu veřejných sportovišť a dětských hřišť, úpravy zeleně a odstranění bariér ve veřejných budovách.

Přehled aktivit opatření:

6.6.1 Výstavba dětských hřišť a veřejných sportovišť

6.6.2 Rekonstrukce sportovišť a budov pro zázemí sportovních klubů

6.6.3 Odstraňování bariér ve veřejných budovách

Č. a název aktivity	6.6.1 Výstavba dětských hřišť a veřejných sportovišť
Typ aktivity / zhodnocení plnění	- Aktivita přechází v modifikované verzi z předchozího SPRM - Aktivita je průběžně realizována (ul. Tábořská, ul. Hlinecká a přidružené obce)
Popis aktivity	- Cílem aktivity je zpracování koncepce výstavby, obnovy, či rekonstrukce dětských hřišť a sportovišť včetně souvisejícího mobiliáře a následné péče o něj (prioritní realizace na sídlišti Hlinecká, Malá Strana a v přidružených obcích).
Zodpovídá	- Město TNV
Spolupráce	-
Termín	- Realizace aktivity (2018–2022)
Výstupy	- zpracovaná koncepce výstavby, obnovy, či rekonstrukce dětských hřišť a sportovišť včetně souvisejícího mobiliáře a následné péče o něj
Náklady	- 2 mil. Kč / 1 hřiště
Možné zdroje pro financování	- rozpočet města - národní zdroje (MMR ČR) - regionální zdroje (granty Jčk)
Územní dopad	- Město Týn nad Vltavou

Č. a název aktivity	6.6.2 Rekonstrukce sportovišť a budov pro zázemí sportovních klubů
----------------------------	---------------------------------------------------------------------------





Typ aktivity / zhodnocení plnění	- Nová aktivita v rámci SPRM
Popis aktivity	- Cílem aktivity je postupná rekonstrukce budov zajišťujících technické zázemí sportovních klubů a sportovišť.
Zodpovídá	- Město TNV
Spolupráce	- sportovní kluby s působností ve městě
Termín	- Realizace aktivity (2018–2022)
Výstupy	- zajištění postupné rekonstrukce areálů a technického zázemí sportovišť ve městě
Náklady	- 12 mil. Kč
Možné zdroje pro financování	- rozpočet města - národní zdroje (MŠMT ČR)
Územní dopad	- Město Týn nad Vltavou, ORP

Č. a název aktivity	6.6.3 Odstraňování bariér ve veřejných budovách
Typ aktivity / zhodnocení plnění	- Nová aktivita v rámci SPRM
Popis aktivity	- Cílem je zajištění bezbariérovosti veřejných budov ve městě (školy a školská zařízení, městský úřad, infocentrum apod.).
Zodpovídá	- Město TNV
Spolupráce	- poskytovatelé sociálních služeb, podnikatelské subjekty, provozovatelé veřejných objektů
Termín	- Realizace aktivity (2018–2022)
Výstupy	- zajištění bezbariérovosti veřejných budov ve městě
Náklady	- nevyčísleny
Možné zdroje pro financování	- rozpočet města - národní zdroje (MMR) - regionální zdroje (GP Jihočeského kraje)
Územní dopad	- Město Týn nad Vltavou

Opatření 6.7 Podpora pořádání kulturních a sportovních akcí, informační systémy

Specifický cíl opatření: *Udržet a rozvíjet tradiční kulturní, sportovní a historické akce, rozšířit jejich nabídku o další atraktivní prvky, posílit jejich propagaci a zajistit jejich vícezdrojové financování.*

Opatření je zaměřeno na podporu kulturního a sportovního vyžití, zachování akcí, které jsou ve městě tradičně organizovány a zlepšení jejich propagace nejen směrem k obyvatelům města, ale i k jeho návštěvníkům. Jednou z aktivit je také přímé oslovení sponzorů a vytvoření nabídky partnerství pro dané kulturní a sportovní akce. Veškeré aktivity napomohou k udržení a zároveň rozšíření možností pro trávení volného času a zvýšení informovanosti obyvatel města.

Přehled aktivit opatření:

6.7.1 Tradiční jarmark

6.7.2 Vytvoření nabídky pro sponzory kulturních a sportovních akcí

6.7.3 Propagace kulturních a sportovních akcí

6.7.4 Podpora rozvoje kulturních, vzdělávacích a informačních aktivit zajišťovaných MCKV

Č. a název aktivity	6.7.1 Tradiční jarmark
Typ aktivity / zhodnocení plnění	- Aktivita přechází v modifikované verzi z předchozího SPRM - Ve městě se 4x ročně konají farmářské trhy, které organizuje Farmářské centrum Vltava, o.s.





Popis aktivity	- Obsahem aktivity je pořádání jarmarků převážně s prodejem místních produktů a ukázkou tradičních řemesel. - Aktivita se zaměřuje na pořízení chybějícího vybavení jarmarku a zajištění pravidelného a stálého financování ze strany města TNV.
Zodpovídá	- Město TNV
Spolupráce	- Farmářské centrum Vltava, o.s.
Termín	- Realizace aktivity (2018–2022)
Výstupy	- zlepšení podmínek pro pořádání jarmarků ve městě (včetně pořízení potřebného vybavení)
Náklady	- 250–500 tis. Kč
Možné zdroje pro financování	- rozpočet města
Územní dopad	- Město Týn nad Vltavou, ORP

Č. a název aktivity	6.7.2 Vytvoření nabídky pro sponzory kulturních a sportovních akcí
Typ aktivity / zhodnocení plnění	- Aktivita přechází v modifikované verzi z předchozího SPRM - Dosud nere realizováno
Popis aktivity	- Cílem aktivity je příprava nabídky pro potenciální sponzory a jejich aktivní oslovování ohledně nabídky partnerství pro vytípané akce.
Zodpovídá	- Město TNV, Městské centrum kultury a vzdělávání
Spolupráce	- Městské centrum kultury a vzdělávání
Termín	- Realizace aktivity (2016–2022)
Výstupy	-
Náklady	- 50 tis. Kč
Možné zdroje pro financování	- rozpočet města
Územní dopad	- Město Týn nad Vltavou

Č. a název aktivity	6.7.3 Propagace kulturních a sportovních akcí
Typ aktivity / zhodnocení plnění	- Aktivita přechází v modifikované verzi z předchozího SPRM - Realizováno pouze v rámci projektu Oranžový rok
Popis aktivity	- Obsahem aktivity je vydání kalendáře kulturních a sportovních akcí ve městě, který bude každý rok aktualizován. Kalendář bude k dispozici v tištěné i elektronické podobě. - Cílem je také vyhledávání dalších možností propagace (např. venkovní obrazovka s pozvánkami na akce ve městě, rozhlasová propagace apod.).
Zodpovídá	- Město TNV, Městské centrum kultury a vzdělávání
Spolupráce	- Městské centrum kultury a vzdělávání, Informační centrum
Termín	- Realizace aktivity (2016–2022)
Výstupy	- pravidelně aktualizovaný a vydávaný tištěný a elektronický kalendář kulturních a sportovních akcí
Náklady	- 300 tis. Kč
Možné zdroje pro financování	- rozpočet města
Územní dopad	- Město Týn nad Vltavou

Č. a název aktivity	6.7.4 Podpora rozvoje kulturních, vzdělávacích a informačních aktivit zajišťovaných MCKV
Typ aktivity / zhodnocení plnění	- Nová aktivita SPRM





Popis aktivity	- Cílem aktivity je zajistit další fungování a rozvoj konceptu organizace a propagace kulturních, společenských, vzdělávacích a dalších akcí, které spadají do gesce Městského centra kultury a vzdělávání. Předmětem je tedy rozvoj nabídky a aktivit MDK Sokolovna, Městského informačního centra, Městského muzea, Městské knihovny, Městské galerie „U Zlatého slunce“ a kina. Jedná se o aktivity jako je divadelní předplatné, představení kina, plesy, Vltavotýnské slavnosti města, výstavy a besedy v Městské galerii, rozvoj akcí knihovny, besedy pro školy, výstavy a besedy v muzeu apod. Celkovým konceptem bude zaujmout širší škálu návštěvníků do zařízení spadající pod MCKV, systematicky vyhledávat požadavky a připomínky stávajících zákazníků, zefektivnit nabídku kulturního programu, zaměřit se také na firemní klientelu (nabídka možnosti výročních akcí, večírků...).
Zodpovídá	- MCKV
Spolupráce	- Místní podnikatelé - Subjekty podílející se na tvorbě kulturní a vzdělávací nabídky ve městě
Termín	- Průběžně 2016–2022
Výstupy	- Pestrá, bohatá a na různorodé cílové skupiny orientovaná nabídka kulturních, společenských a vzdělávacích akcí ve městě reagující na požadavky a přání místních obyvatel
Náklady	- Dle vývoje ročního příspěvku na provoz (např. v roce 2014: 8,4 mil. Kč)
Financování	- Místní podnikatelé (sponzoring) - Město Týn nad Vltavou (prostřednictvím provozu MCKV)
Územní dopad	- Město Týn nad Vltavou a spádové území





PRIORITA „DOPRAVA“

Opatření 7.1 Výstavba a rekonstrukce komunikací a chodníků

Specifický cíl opatření: Zvýšit bezpečnost, plynulost a kvalitu provozu na místních komunikacích, včetně komunikací pro pěší.

Obsahem tohoto opatření je soubor aktivit, které by měly přispět k průběžné obnově, modernizaci a rozšiřování sítě místních komunikací včetně komunikací pro pěší. Zřejmá souvislost aktivit v tomto opatření je rovněž s oblastí bezpečnosti dopravy. Dílčí aktivity zahrnuté v tomto opatření konkrétně řeší otázky rekonstrukce jednotlivých místních komunikací (např. budování kruhových objezdů za účelem zvýšení bezpečnosti průjezdu v místech stávajících nebezpečných křížení komunikací, komplexní modernizace povrchů a související technické infrastruktury, doplnění místních komunikací v chybějících úsecích apod.). Opatření dále zahrnuje i plán realizace úprav týkající se dalších místních komunikací včetně komunikací pro pěší (výhled) a rovněž řešení dopravního napojení průmyslové zóny města.

Přehled aktivit opatření:

7.1.1 Rekonstrukce ulice Orlická včetně sítí a veřejného osvětlení

7.1.2 Rekonstrukce ulice Havlíčkova

7.1.3 Rekonstrukce podchodů Jiráskova a Úzká ulička

7.1.4 Rekonstrukce komunikace Žižkova

7.1.5 Rekonstrukce komunikace Polní

7.1.6 Rekonstrukce ulic Husova

7.1.7 Výstavba a rekonstrukce komunikací pro pěší

7.1.8 Rekonstrukce dalších místních komunikací ve městě

Č. a název aktivity	7.1.1 Rekonstrukce ulice Orlická
Typ aktivity / zhodnocení plnění	- Aktivita přechází v modifikované verzi z předchozího SPRM - Dosud nerealizováno z důvodů finanční náročnosti
Popis aktivity	- Úprava křižovatek Písecká x Orlická a Orlická x Budějovická na malé okružní (plus související stavební úpravy – sítí, veřejného osvětlení, silnice, chodníky, parkovací stání). Nutné zajistit DSP a potřebná povolení. - Pozn. S touto aktivitou souvisí i vybudování parkovací plochy v ulici Orlická.
Zodpovídá	- Město TNV
Spolupráce	- Vlastníci a správci sítí, vlastníci nemovitostí
Termín	- Fyzická realizace 2016-2017 (v rámci 2 etap)
Výstupy	- upravená ulice Orlická včetně kruhových křižovatek, sítí a veřejného osvětlení
Náklady	- 1. etapa cca 12-14 mil. Kč, 2. etapa dtto
Možné zdroje pro financování	- Rozpočet města
Územní dopad	- Město Týn nad Vltavou

Č. a název aktivity	7.1.2 Rekonstrukce ulice Havlíčkova
Typ aktivity / zhodnocení plnění	- Aktivita přechází v modifikované verzi z předchozího SPRM - Částečně byla provedena rekonstrukce spojovací části s ulicí Solní - Zbývající část ulice nerealizováno (finanční náročnost)





Popis aktivity	- Kompletní rekonstrukce včetně inženýrských sítí, napojení teplofikace, položení povrchu silnic a chodníků pro chodce s vyznačením stezky pro cyklisty. Aktivita navazuje na plánovanou výstavbu komunikace (prodloužení komunikace Průmyslová) do PZ. Součástí aktivity bude i vybudování podélných parkovací stání v ulici.
Zodpovídá	- Město TNV - Spoluinvestorem bude Jihočeský kraj (povrchy vozovky).
Spolupráce	- VLTAVOTÝNSKÁ TEPLÁRENSKÁ a.s.
Termín	- Realizace po etapách (2017-2019)
Výstupy	- Kompletně rekonstruovaná ulice Havlíčkova včetně souvisejících úprav
Náklady	- 50 mil. Kč
Možné zdroje pro financování	- Rozpočet města
Územní dopad	- Město Týn nad Vltavou

Č. a název aktivity	7.1.3 Rekonstrukce podchodů Jiráskova a Úzká ulička
Typ aktivity / zhodnocení plnění	- Aktivita přechází v modifikované verzi z předchozího SPRM - Dosud nerealizováno z důvodů finanční náročnosti
Popis aktivity	- Úpravy obou podchodů pod II/105 (spojnice mezi sídlištěm Hlinecká a centrem) s cílem zvýšení bezpečnosti pěšího i silničního provozu.
Zodpovídá	- Jihočeský kraj - Spoluinvestorem bude město TNV
Spolupráce	- Vlastníci a správci sítí, vlastníci nemovitostí
Termín	- Dle finančních možností (2016–2022)
Výstupy	- Zajištění bezpečného průchodu pěších v této lokalitě
Náklady	- 4 mil. Kč
Možné zdroje pro financování	- Fondy ESIF (IROP) - Rozpočet města
Územní dopad	- Město Týn nad Vltavou

Č. a název aktivity	7.1.4 Rekonstrukce komunikace Žižkova
Typ aktivity / zhodnocení plnění	- Aktivita přechází v modifikované verzi z předchozího SPRM - Realizováno pouze částečně
Popis aktivity	- Aktuálně probíhá úprava chodníku, výhledově kompletní rekonstrukce. Akce je spojena s řešením problematiky železného mostu.
Zodpovídá	- Město TNV
Spolupráce	- Vlastníci a správci sítí, vlastníci nemovitostí
Termín	- Dle finančních možností (2016–2022)
Výstupy	- Provedená rekonstrukce ulice Žižkova
Náklady	- 15 mil. Kč
Možné zdroje pro financování	- Rozpočet města
Územní dopad	- Město Týn nad Vltavou

Č. a název aktivity	7.1.5 Rekonstrukce komunikace Polní
Typ aktivity / zhodnocení plnění	- Aktivita přechází v modifikované verzi z předchozího SPRM - Dosud nerealizováno z důvodů finanční náročnosti
Popis aktivity	- Výstavba krytu nové místní komunikace, která je v současnosti krytá silničními panely a ústí do rozvojové bytové zóny Sever. - Jedná se o výhledovou aktivitu.





Zodpovídá	- Město TNV
Spolupráce	- Vlastníci a správci sítí, vlastníci nemovitostí
Termín	- Dle finančních možností (2016–2022)
Výstupy	- Provedená rekonstrukce ulice Polní – realizace nového povrchu vozovky
Náklady	- 5,5 mil. Kč
Možné zdroje pro financování	- Rozpočet města
Územní dopad	- Město Týn nad Vltavou

Č. a název aktivity	7.1.6 Rekonstrukce ulic Husova
Typ aktivity / zhodnocení plnění	- Aktivita přechází v modifikované verzi z předchozího SPRM - Dosud realizován pouze úsek Husova I
Popis aktivity	- Rekonstrukce povrchu místní komunikace Husova II včetně sítí. - V první fázi je nutné zpracovat PD.
Zodpovídá	- Město TNV
Spolupráce	- Vlastníci a správci sítí, vlastníci nemovitostí
Termín	- Dle finančních možností (2016–2022)
Výstupy	- Dokončená rekonstrukce ulice Husova
Náklady	- 11,5 mil. Kč
Možné zdroje pro financování	- Rozpočet města
Územní dopad	- Město Týn nad Vltavou

Č. a název aktivity	7.1.7 Výstavba a rekonstrukce komunikací pro pěší
Typ aktivity / zhodnocení plnění	- Aktivita přechází v modifikované verzi z předchozího SPRM - Realizováno průběžně dle potřeby a finančních možností
Popis aktivity	- Postupná obnova a doplňování chodníků (vč. mobiliáře) podle priorit stanovených v pasportu místních komunikací a finančních možností – ve městě a přidružených obcích. Cílem bude rovněž zlepšení podmínek pro specifické cílové skupiny (handicapovaní, senioři, rodiče s dětmi). - Součástí této aktivity je i dobudování chodníků ve městě (např. v ulici Milevská od kruhového objezdu po autoservis, z ulice Veselská směrem k autobusové zastávce u komunikace II/105 či dobudování chodníku od ulice Jiráskova ke kruhovému objezdu u mostu podél komunikace II/105) a vybudování chodník v místních částech (např. Koloděje nad Lužnicí, Nuzice, Netěchovice).
Zodpovídá	- Město TNV
Spolupráce	- Vlastníci a správci sítí, vlastníci nemovitostí
Termín	- každoročně (2016–2022)
Výstupy	- Zajištěná průběžná rekonstrukce a opravy chodníků ve městě - Vybudované nové úseky chodníků ve městě a místních částech - Vybudovaný chodník v ulici Milevská podél komunikace II/105
Náklady	- Dle finančních možností (ročně) – cca 2-2,5 mil. Kč ročně
Možné zdroje pro financování	- Rozpočet města - Fondy ESIF (IROP) - Popř. národní zdroje (MMR)
Územní dopad	- Město Týn nad Vltavou a přidružené obce

Č. a název aktivity	7.1.8 Rekonstrukce dalších místních komunikací ve městě
Typ aktivity / zhodnocení plnění	- Nová aktivita SPRM





Popis aktivity	- Další ulice (místní komunikace), které je potřeba řešit výhledově – např. Pod svazarmem, Přívozní, ČSL armády, Solní, Puchmayerova, Alej Míru, Na Brodech, Pivovarská, Pod lesem či Matěje Kopeckého. Jedná se o různé úseky komunikací s různými potřebami (některé úseky jsou již částečně rekonstruované). Realizace výhledově dle finančních možností města.
Zodpovídá	- Město TNV
Spolupráce	- Vlastníci a správci sítí, vlastníci nemovitostí
Termín	- Dle aktuálních potřeb a finančních možností (2016–2022)
Výstupy	- Realizované rekonstrukce, modernizace, opravy či jiné úpravy místních komunikací ve městě a místních částech (přidružených obcích)
Náklady	- Cca 50 mil. Kč
Možné zdroje pro financování	- Rozpočet města
Územní dopad	- Město Týn nad Vltavou a přidružené obce

Opatření 7.2 Zklidnění dopravy a zvýšení bezpečnosti silničního provozu

Specifický cíl opatření: *Posílit bezpečnost a přehlednost vedení všech druhů dopravy ve městě, zejména s důrazem na odstraňování dopravně nebezpečných míst.*

Cílem opatření bude připravit a realizovat aktivity, které cílí do oblasti zvyšování bezpečnosti dopravy ve městě. Vzhledem k objemu individuální automobilové dopravy ve městě (popř. nákladní automobilové dopravy) je zřejmé, že problémy budou řešeny zejména ve vazbě na tuto formu dopravy. Aktivity tak směřují především k odstraňování nebezpečných míst na stávajících komunikacích, výhledově je zvažováno i dopravní překonání řeky dalším mostem. Samostatnou částí opatření pak je řešení dopravních vztahů na sídlišti Hlinecká. Jako jeden z předpokladů systémové péče o místní komunikace v majetku města je pak zahrnuta aktivita zahrnující pořízení nového pasportu místních komunikací. Důležitou součástí úsilí o zvyšování bezpečnosti dopravy v rámci opatření pak bude provedení rekonstrukce stávající světelné signalizace ve městě.

Přehled aktivit opatření:

7.2.1 Druhý silniční most přes Vltavu

7.2.2 Odstranění kritických dopravních míst na silnici II/105

7.2.3 Křižovatka II/105 Veselská

7.2.4 Zpracování pasportu místních komunikací a pasportu dopravního značení

7.2.5 Rekonstrukce stávající dopravní světelné signalizace ve městě

Č. a název aktivity	7.2.1 Druhý silniční most přes Vltavu
Typ aktivity / zhodnocení plnění	- Aktivita přechází v modifikované verzi z předchozího SPRM - Dosud nerealizováno z důvodů finanční náročnosti
Popis aktivity	- Cílem aktivity je realizovat kroky vedoucí k vybudování nového silničního mostu (zřejmá souvislost je i s oblastí zvýšení bezpečnosti pro krizové řízení). - V návaznosti na případnou realizaci přemostění je nutné zabývat se i řešením otázky dopravního obchvatu města.
Zodpovídá	- Město TNV a Jihočeský kraj
Spolupráce	- Vlastníci a správci sítí, vlastníci nemovitostí
Termín	- Dle aktuálních potřeb a finančních možností (2016–2022)
Výstupy	- Zajištění kapacitního dopravního přemostění řeky - Zlepšení podmínek pro krizové řízení
Náklady	- Nevyčísleno (případná realizace v řádu stovek mil. Kč)





Možné zdroje pro financování	- Rozpočet města - Jihočeský kraj - Fondy ESIF (IROP)
Územní dopad	- Město Týn nad Vltavou a přidružené obce

Č. a název aktivity	7.2.2 Odstranění kritických dopravních míst na silnici II/105
Typ aktivity / zhodnocení plnění	- Aktivita přechází v modifikované verzi z předchozího SPRM - Dosud nerealizováno z důvodů finanční náročnosti
Popis aktivity	- Aktivita sestává z několika podaktivit: a) II/105 Budějovická x II/141 (Temelín) – úprava na kruhový objezd s doplněním čtvrtého ramene, b) Budějovická x Písecká; Budějovická x K Jihotvaru – úprava na malé kruhové křižovatky, c) Budějovická x Bohunická - odstranit dopravní závady. - Součástí aktivity je i řešení sjezdu do průmyslové zóny z křižovatky Budějovická x II/105.
Zodpovídá	- Jihočeský kraj
Spolupráce	- Město TNV - Vlastníci a správci sítí, vlastníci nemovitostí
Termín	- Dle aktuálních potřeb a finančních možností (2016–2022)
Výstupy	- Zklidnění dopravy a zvýšení bezpečnosti provozu v dané lokalitě
Náklady	- 20 mil. Kč (investice města), ostatní investice Jihočeský kraj
Možné zdroje pro financování	- Rozpočet města - Jihočeský kraj - Fondy ESIF (IROP)
Územní dopad	- Město Týn nad Vltavou

Č. a název aktivity	7.2.3 Křižovatka II/105 Veselská
Typ aktivity / zhodnocení plnění	- Aktivita přechází v modifikované verzi z předchozího SPRM - Dosud nerealizováno z důvodů finanční náročnosti
Popis aktivity	- Obsahem aktivity je realizace nové křižovatky v lokalitě „Umrlčí cesta“ a zajištění úpravy rozhledových poměrů v tomto místě.
Zodpovídá	- ČEZ a.s. (investor)
Spolupráce	- Město TNV - Vlastníci a správci sítí, vlastníci nemovitostí
Termín	- Dle aktuálních potřeb a finančních možností (2016–2022)
Výstupy	- Zklidnění dopravy a zvýšení bezpečnosti provozu v dané lokalitě
Náklady	- 8 mil. Kč
Možné zdroje pro financování	- Rozpočet města - Jihočeský kraj - Fondy ESIF (IROP)
Územní dopad	- Město Týn nad Vltavou

Č. a název aktivity	7.2.4 Zpracování pasportu místních komunikací a pasportu dopravního značení
Typ aktivity / zhodnocení plnění	- Nová aktivita SPRM
Popis aktivity	- Obsahem aktivity je zpracování nového pasportu místních komunikací pro území města a jeho místních částí včetně pasportu dopravního značení.
Zodpovídá	- Město TNV
Spolupráce	- PČR
Termín	- Dle aktuálních potřeb a finančních možností (2016–2022)
Výstupy	- Zpracovaný aktuální pasport místních komunikací pro území města a jeho místních částí.
Náklady	- 0,25 mil. Kč





Možné zdroje pro financování	- Rozpočet města
Územní dopad	- Město Týn nad Vltavou

Č. a název aktivity	7.2.5 Rekonstrukce stávající dopravní světelné signalizace ve městě
Typ aktivity / zhodnocení plnění	- Nová aktivita SPRM
Popis aktivity	- Obsahem aktivity bude provedení kompletní rekonstrukce stávající dopravní světelné signalizace ve městě Týn nad Vltavou (výměna stávajících světel, obměna řadičů, světel pro chodce atd.).
Zodpovídá	- Město TNV
Spolupráce	- PČR
Termín	- Dle aktuálních potřeb a finančních možností (2016–2022)
Výstupy	- Zvýšení bezpečnosti dopravy
Náklady	- 1 mil. Kč
Možné zdroje pro financování	- Rozpočet města
Územní dopad	- Město Týn nad Vltavou

Opatření 7.3 Doprava v klidu

Specifický cíl opatření: Optimalizovat kapacity pro dopravu v klidu ve městě a správním území včetně odpovídajících možností parkování u turistických cílů.

Aktivity tohoto opatření směřují do oblasti řešení otázek souvisejících s kapacitou a organizací dopravy v klidu (parkováním). Jedná se například o zajištění dostatečné kapacity pro parkování ve vazbě na další očekávaný rozvoj turistických cílů ve městě a správním území, úpravy některých ploch vymezených pro dopravu v klidu v intravilánu města nebo na řešení kapacity pro parkování pro největší vltavotýnské sídliště. Řešení je potřeba výhledově hledat i pro potřeby nákladní dopravy (organizovaná možnost parkování).

Přehled aktivit opatření:

7.3.1 Kapacity pro dopravu v klidu a související infrastruktura

7.3.2 Parkoviště pro nákladní dopravu

7.3.3 Rekonstrukce parkoviště pod kostelem

7.3.4 Rekonstrukce Vinařického náměstí

Č. a název aktivity	7.3.1 Kapacity pro dopravu v klidu a související infrastruktura
Typ aktivity / zhodnocení plnění	- Aktivita přechází v modifikované verzi z předchozího SPRM - Částečně prováděny opravy stezek k turistickým cílům, nejsou však dosud zřízena parkoviště.
Popis aktivity	- Cílem aktivity bude doplnit odpovídající parkovací kapacity (včetně kapacit u turistických cílů) na různých místech města nebo přidružených obcí - např. u hřbitova, Velký Depot, koupaliště a další) a současně obnovit komunikace a stezky vedoucí k důležitým turistickým cílům a službám. - Obsahem aktivity bude také zpracovat studii na centrální parkoviště nebo automatizované parkovací domy na sídlišti Hlinecká. Předpokládá se dále vybudování jednoho většího parkoviště u sídliště Hlinecká (nutné vytvořit studii, následně realizace na základě této studie).
Zodpovídá	- Město TNV
Spolupráce	- Provozovatelé turistické infrastruktury / služeb - Vlastníci a správci sítí, vlastníci nemovitostí
Termín	- Dle aktuálních potřeb a finančních možností (2016–2022) - Studie na centrální parkoviště, či parkovací domy na sídlišti Hlinecká (2017), následná realizace





Výstupy	- Obnovené či nově zřízené stezky k turistickým cílům - Vybudované kapacity pro dopravu v klidu u vybraných turistických cílů
Náklady	- Cca 2 mil. Kč - Cca 0,35 mil. Kč (studie na parkoviště, parkovací domy), cca 20–30 mil. Kč (vlastní parkoviště)
Možné zdroje pro financování	- Rozpočet města - Fondy ESIF (IROP)
Územní dopad	- Město Týn nad Vltavou, přidružené obce, Vltavotýnsko

Č. a název aktivity	7.3.2 Parkoviště pro nákladní dopravu
Typ aktivity / zhodnocení plnění	- Aktivita přechází v modifikované verzi z předchozího SPRM - Dosud nerealizováno z důvodů finanční náročnosti
Popis aktivity	- Cílem bude vybudování parkoviště pro nákladní auta v lokalitě průmyslové zóny (lokalita „Na dlouhých“).
Zodpovídá	- Soukromí investoři / vlastníci nemovitostí
Spolupráce	- Vlastníci a správci sítí, vlastníci nemovitostí
Termín	- Dle aktuálních potřeb a finančních možností (2016–2022)
Výstupy	- Vybudované kapacity pro nákladní dopravu, zklidnění dopravy, omezení nákladní dopravy a neřízeného parkování
Náklady	- Nevyčísleny
Možné zdroje pro financování	- Soukromé zdroje - Popř. fondy ESIF (IROP)
Územní dopad	- Město Týn nad Vltavou

Č. a název aktivity	7.3.3 Rekonstrukce parkoviště pod kostelem
Typ aktivity / zhodnocení plnění	- Aktivita přechází v modifikované verzi z předchozího SPRM - Dosud nerealizováno z důvodů finanční náročnosti
Popis aktivity	- Upravit stávající podobu asfaltové plochy (vydlážit plochu, rozčlenit ostrůvky zeleně, vymežit koridor pro cyklisty a osázet vzrostlou zelení). - Jedná se o výhledovou aktivitu.
Zodpovídá	- Město TNV
Spolupráce	- Vlastníci a správci sítí, vlastníci nemovitostí
Termín	- Dle aktuálních potřeb a finančních možností (2016–2022)
Výstupy	- Zlepšené podmínky pro parkování a ostatní dopravní módy v dané lokalitě
Náklady	- 10 mil. Kč
Možné zdroje pro financování	- Rozpočet města
Územní dopad	- Město Týn nad Vltavou

Č. a název aktivity	7.3.4 Rekonstrukce Vinařického náměstí
Typ aktivity / zhodnocení plnění	- Aktivita přechází v modifikované verzi z předchozího SPRM - Dosud nerealizováno z důvodů finanční náročnosti
Popis aktivity	- Obsahem aktivity je provedení celkové rekonstrukce komunikace a parkovacích míst na Vinařického náměstí. - Je již stavební povolení.
Zodpovídá	- Město TNV
Spolupráce	- Vlastníci a správci sítí, vlastníci nemovitostí
Termín	- Realizace se předpokládá v letech 2017-2018
Výstupy	- Zlepšené podmínky pro parkování a dopravu v dané lokalitě
Náklady	- 5 mil. Kč





Možné zdroje pro financování	- Rozpočet města - Fondy ESIF (IROP)
Územní dopad	- Město Týn nad Vltavou

Opatření 7.4 Rozvoj cyklistické a pěší dopravy

Specifický cíl opatření: *Přípravit koncepční nástroj pro rozvoj cyklistické a pěší dopravy a turistiky a ve vazbě na něj realizovat jednotlivé konkrétní projekty.*

Cílem tohoto opatření bude zejména tvorba bezpečných a současně atraktivních pěších, cyklistických a případně, na vhodných místech, také in-line tras a stezek v intravilánu města i jeho spádovém území. Základním předpokladem pro realizaci systémového rozvoje této formy dopravy nebo turistiky bude zpracování generelu, který sumarizuje potřeby a plánované investiční i neinvestiční akce v této oblasti. Ve vazbě na tento strategický koncepční dokument pak bude probíhat příprava a realizace jednotlivých akcí (konkrétních úseků stezek a tras). Z pohledu cykloturistiky se jako důležitý cíl jeví zejména další rozvoj úseků tzv. Vltavské cyklistické cesty, která je součástí mezinárodní trasy EuroVelo 7.

Přehled aktivit opatření:

7.4.1 Zpracování cyklogenerelu města a blízkého okolí

7.4.2 Vltavská cyklistická stezka z Litoradlic do Týna nad Vltavou – dokončení

7.4.3 Dokončení stezky alejí Hlinky – okruh Velký Depot

7.4.4 Dusíkova strouha

7.4.5 Pěší trasa Tyršova – Semenec

7.4.6 Cyklo a pěší propojení Hněvkovické přehrady a Týna nad Vltavou na levém břehu Vltavy

7.4.7 Cyklostezka / cyklotrasa od jatek k ulici Na Brodech – soutok, a úsek od soutoku – Koloděje nad Lužnicí

7.4.8 Vybavenost podpůrné infrastruktury pro lodní dopravu

7.4.9 Obnova stezky od Nového mostu k jezu Hněvkovice

Č. a název aktivity	7.4.1 Zpracování cyklogenerelu města a blízkého okolí města a jeho realizace
Typ aktivity / zhodnocení plnění	- Aktivita přechází v modifikované verzi z předchozího SPRM - Dosud nerealizováno z důvodů finanční náročnosti
Popis aktivity	- Obsahem aktivity bude zpracování cyklogenerelu města a jeho realizace (studie provedení cyklistické sítě uvnitř města, z centra do jednotlivých, nejen obytných, částí města, propojení jednotlivé části trasami atd.). Vytipovány jsou zejména následující úseky: Semenec – Soutok Vltavy a Lužnice, Týn – Bohunice (směrem z centra města vyčlenit část vozovky pro cyklistiky); Centrum města – Čihovice, Hněvkovice, přehrada (vyřešit pohyb cyklistů v jednosměrných ulicích přednostně v ulici Ke Hradu a v ulici Havlíčkova, vymezit prostor pro cyklisty); doplnit chybějící cyklistické propojení mezi ulicemi Jiráskova a Děkanská); Centrum města – Neznašov (řeší pohyb cyklistů i chodců v tomto úseku). V rámci generelu bude nutné rovněž vyřešit celkové podmínky pro pohyb cyklistů (dostatečný prostor pro jejich pohyb, překonání mostu na komunikaci II/105). - Studie upřesní také řešení bezpečných tras ve městě (plus trasy do přidružených obcí a okolní krajiny).
Zodpovídá	- Město TNV
Spolupráce	- Vlastníci a správci sítí, vlastníci nemovitostí
Termín	- Studie / cyklogenerel 2016-2017 - Fyzická realizace dle aktuálních potřeb a finančních možností (2016–2022)
Výstupy	- Zpracované studie proveditelnosti vedení cyklistické dopravy v uvedených lokalitách (jak extravilánové, tak intravilánové stezky) - Zvýšení bezpečnosti a atraktivity cyklistické dopravy ve městě a okolí
Náklady	- 0,3 mil. Kč (cyklogenerel)





Možné zdroje pro financování	- Rozpočet města - GP Jihočeský kraj - Fondy ESIF (IROP), SFDI – vlastní investice do oblasti bezpečné cyklopropravy
Územní dopad	- Město Týn nad Vltavou, přidružené obce, spádové území

Č. a název aktivity	7.4.2 Vltavská cyklistická stezka z Litoradlic do Týna nad Vltavou – dokončení
Typ aktivity / zhodnocení plnění	- Aktivita přechází v modifikované verzi z předchozího SPRM - Splněno částečně (vybudovány dva úseky cyklistické stezky)
Popis aktivity	- Aktivita je zaměřena na realizaci fyzického propojení dvou realizovaných etap úsekem (cca 1 km) mezi obcí Břehy k odbočce do obce Třítim (dosud nerealizováno z důvodu majetkových vztahů). - Dále je potřeba dořešit úsek mezi přehradou a napojením na další cyklotrasy (rovněž nedořešeno vlastnický).
Zodpovídá	- Město TNV
Spolupráce	- Vlastníci a správci sítí, vlastníci nemovitostí
Termín	- Dle aktuálních potřeb a finančních možností (2016–2022)
Výstupy	- Dokončení úseku Vltavské cyklistické stezky
Náklady	- 4 mil. Kč
Možné zdroje pro financování	- Rozpočet města - Fondy ESIF (IROP) - SFDI
Územní dopad	- Město Týn nad Vltavou, přidružené obce, území ORP, Jihočeský kraj

Č. a název aktivity	7.4.3 Dokončení stezky alejí Hlinky – okruh Velký Depot
Typ aktivity / zhodnocení plnění	- Aktivita přechází v modifikované verzi z předchozího SPRM - Splněno částečně - není plně dokončeno až k Velkému Depotu (probíhá v roce 2015)
Popis aktivity	- Cílem je dokončení projektové dokumentace následné realizace pěší stezky ze sídliště Hlinecká vedoucí alejí k Velkému Depotu.
Zodpovídá	- Město TNV
Spolupráce	- Vlastníci a správci sítí, vlastníci nemovitostí
Termín	- Dle aktuálních potřeb a finančních možností (2016–2022)
Výstupy	- Dokončený turistický pěší okruh v lokalitě Velký Depot
Náklady	- 1 mil. Kč
Možné zdroje pro financování	- Rozpočet města - Fondy ESIF (IROP, OP ŽP) - SFDI
Územní dopad	- Město Týn nad Vltavou, přidružené obce

Č. a název aktivity	7.4.4 Dusíkova strouha
Typ aktivity / zhodnocení plnění	- Aktivita přechází v modifikované verzi z předchozího SPRM - Dosud nerealizováno z důvodů finanční náročnosti
Popis aktivity	- Cílem je provést drobné úpravy ploch, obnovu mobiliáře, odstranit drobné ekologické zátěže, náletové dřeviny, vysadit původní druhy zeleně, případně je doplnit.
Zodpovídá	- Město TNV
Spolupráce	- Vlastníci a správci sítí, vlastníci nemovitostí
Termín	- Dle aktuálních potřeb a finančních možností (2016–2022)
Výstupy	- Dokončená obnova lokality Dusíkova strouha – ztraktivnění pro potřeby rekreace
Náklady	- 0,5 mil. Kč
Možné zdroje pro financování	- Rozpočet města - Fondy ESIF (OP ŽP)





Územní dopad	- Město Týn nad Vltavou a okolí
--------------	---------------------------------

Č. a název aktivity	7.4.5 Pěší trasa Tyršova – Semenec
Typ aktivity / zhodnocení plnění	- Aktivita přechází v modifikované verzi z předchozího SPRM - Dosud nerealizováno z důvodů finanční náročnosti
Popis aktivity	- Obsahem je obnovit původní polní cestu Tyršova – Semenec – Alej Míru (úpravy ploch, mobiliář, odstranit drobné ekologické zátěže, náletové dřeviny, vysadit původní druhy zeleně, případně je doplnit).
Zodpovídá	- Město TNV
Spolupráce	- Vlastníci a správci sítí, vlastníci nemovitostí
Termín	- Dle aktuálních finančních možností (2016–2022)
Výstupy	- Dokončená obnova polní cesta v úseku Tyršova – Semenec – alej Míru (zlepšení podmínek pro rekreaci)
Náklady	- 1 mil. Kč
Možné zdroje pro financování	- Rozpočet města - SFDI
Územní dopad	- Město Týn nad Vltavou a okolí

Č. a název aktivity	7.4.6 Cyklo a pěší propojení Hněvkovické přehrady a Týna nad Vltavou na levém břehu Vltavy
Typ aktivity / zhodnocení plnění	- Nová aktivita SPRM
Popis aktivity	- Obsahem bude vybudování cyklistické stezky (formou cyklostezky či cyklotrasy se zpevněným povrchem) na druhém břehu řeky a stezky pro pěší (dokončení projektové dokumentace následné realizace pěší stezky od Nového mostu podél levého břehu Vltavy k jezu Hněvkovice). - Jedná se o výhledovou aktivitu.
Zodpovídá	- Město TNV
Spolupráce	- Povodí Vltavy, s.p. - Vlastníci a správci sítí, vlastníci nemovitostí
Termín	- Dle aktuálních finančních možností (2018–2022)
Výstupy	- Vybudovaná cyklostezka / cyklotrasa v úseku mezi Hněvkovickou přehradou a městem Týn nad Vltavou - Dokončený turistické a relaxační pěší stezky v uvedené lokalitě s travnatým povrchem a interaktivními prvky
Náklady	- 30 mil. Kč (odhad)
Možné zdroje pro financování	- Rozpočet města - Fondy ESIF (IROP) - SFDI
Územní dopad	- Město Týn nad Vltavou, přidružené obce, ORP, Jihočeský kraj

Č. a název aktivity	7.4.7 Cyklostezka / cyklotrasa od jatek k ulici Na Brodech – soutok, a úsek od soutoku – Koloděje nad Lužnicí
Typ aktivity / zhodnocení plnění	- Nová aktivita SPRM
Popis aktivity	- Obsahem bude realizace cyklistické stezky (formou cyklostezky či cyklotrasy se zpevněným povrchem v daném úseku). - Jedná se o výhledovou aktivitu.
Zodpovídá	- Město TNV
Spolupráce	- Vlastníci a správci sítí, vlastníci nemovitostí
Termín	- Dle aktuálních finančních možností (2016–2022)
Výstupy	- Vybudovaná cyklostezka / cyklotrasa v úseku od jatek k ulici Na Brodech – soutok a v úseku od soutoku – Koloděje nad Lužnicí
Náklady	- 30 mil. Kč (odhad)





Možné zdroje pro financování	- Rozpočet města - Fondy ESIF (IROP) - SFDI
Územní dopad	- Město Týn nad Vltavou, přidružené obce, ORP, Jihočeský kraj

Č. a název aktivity	7.4.8 Vybavenost podpůrné infrastruktury pro lodní dopravu
Typ aktivity / zhodnocení plnění	- Nová aktivita SPRM
Popis aktivity	- Jedná se o vybudování zázemí pro plánovaná dokoviště lodí, které je zvažováno v lokalitě pod ČOV (Povodí Vltavy, s.p.) a zázemí pro kotvení lodí u parkoviště Pod kostelem. - Rolí města v této souvislosti bude řešení zázemí (sociální zázemí k dokům, řešení odpadků, drobné úpravy navazujících ploch). - Samotné vybudování doků / přístavu spadá do gesce ŘVC a Povodí Vltavy, s.p.).
Zodpovídá	- Město TNV (zázemí)
Spolupráce	- ŘVC, Povodí Vltavy, s.p.
Termín	- Dle aktuálních finančních možností (2016–2022)
Výstupy	- Vybudované zázemí pro dokoviště lodí (s vazbou na související investice pro rozvoj lodní rekreační dopravy partnerů aktivity)
Náklady	- Odhad cca 10 mil. Kč (zázemí přístavu)
Možné zdroje pro financování	- Rozpočet města - Fondy ESIF (OP Doprava)
Územní dopad	- Město Týn nad Vltavou, přidružené obce, ORP, Jihočeský kraj

Č. a název aktivity	7.4.9 Obnova stezky od Nového mostu k jezu Hněvkovice
Typ aktivity / zhodnocení plnění	- Nová aktivita SPRM
Popis aktivity	- Cílem je dokončení projektové dokumentace následné realizace pěší stezky od Nového mostu podél levého břehu Vltavy k jezu Hněvkovice.
Zodpovídá	- Město TNV
Spolupráce	- MAS Vltava
Termín	- Dle aktuálních potřeb a finančních možností (2016–2022)
Výstupy	-
Náklady	- 2 mil. Kč
Možné zdroje pro financování	- Rozpočet města - SFDI
Územní dopad	- Město Týn nad Vltavou, přidružené obce





PRIORITA „PRŮŘEZOVÁ OPATŘENÍ“

Tato priorita obsahuje průřezová opatření, která se tematicky prolínají všemi nebo více oblastmi rozvoje města a proto je nelze adekvátně přiřadit k jedné z konkrétních vymezených (tematicky orientovaných) prioritních os.

Opatření 8.1 Posilování komunitní spolupráce a zvyšování kvality veřejné správy

Specifický cíl opatření: Zvýšit efektivitu, rozšířit četnost, rozsah a formy spolupráce mezi městem, podnikatelským a neziskovým sektorem a mezi městem a občany.

Opatření sestává z několika aktivit, jejichž společným jmenovatelem bude posilování komunikace, výměny informací a rozvoj dalších forem spolupráce mezi městem, podnikatelským a neziskovým sektorem a také mezi městem a občany. Opatření obsahuje tedy aktivity, které by měly vést k zintenzivnění různých forem spolupráce mezi těmito skupinami subjektů. Výsledkem by pak měly být přehlednější a efektivnější vztahy a vazby a lepší vzájemná informovanost. Díky realizaci těchto aktivit by mělo docházet k výraznějšímu naplňování principů komunitního rozvoje. Součástí opatření pak je (jako jedna z forem komunikace a spolupráce) také aktivita, která si klade za cíl zlepšovat postupně výkon a efektivitu veřejné správy.

Přehled aktivit opatření:

8.1.1 Posilování spolupráce a komunikace mezi městem a podnikateli

8.1.2 Posilování spolupráce a komunikace mezi městem a neziskovým sektorem

8.1.3 Posilování komunikace směrem k občanovi

8.1.4 Zlepšování kvality a efektivity veřejné správy

Č. a název aktivity	8.1.1 Posilování spolupráce a komunikace mezi městem a podnikateli
Typ aktivity / zhodnocení plnění	- Nová aktivita SPRM
Popis aktivity	- Smyslem aktivity je posílení a zefektivnění spolupráce a informovanosti mezi městem a zástupci místního podnikatelského sektoru (informovanost o veřejném dění, možnostech vzdělávání, zapojení se do aktivit a projektů města, organizace setkání s podnikateli, organizace návštěv vedení města ve firmách, příprava a realizace společných projektů, atd.). Součástí aktivity bude i zajištění práce s profilem veřejného zadavatele města s cílem zvýšení podílu realizace zakázek města místními podnikateli.
Zodpovídá	- Město TNV
Spolupráce	- Místní podnikatelské subjekty
Termín	- Organizace pravidelných setkání / návštěv vedení ve vybraných firmách (min. 1x ročně) - Další formy spolupráce – realizace průběžně a dle potřeb konkrétních projektů a aktivit
Výstupy	- Zlepšená komunikace a výměna informací mezi uvedenými subjekty - Organizace pravidelných setkání s uvedenými subjekty
Náklady	- Nevyčísleny
Možné zdroje pro financování	- Rozpočet města - Rozpočty soukromých subjektů
Územní dopad	- Město Týn nad Vltavou

Č. a název aktivity	8.1.2 Posilování spolupráce a komunikace mezi městem a neziskovým sektorem
Typ aktivity / zhodnocení plnění	- Nová aktivita SPRM





Popis aktivity	<ul style="list-style-type: none">- Posílení komunitní spolupráce, informovanosti a komunikace města se zástupci místního neziskového sektoru (organizace setkání se zástupci NNO, zapojování těchto subjektů do informovanosti o veřejném dění, možnostech vzdělávání, zapojení se do aktivit a projektů města atd.)- Cílem bude rovněž, aby Město Týn nad Vltavou fungovalo jako prostředník sponzorství mezi podnikateli a neziskovým sektorem – zprostředkující subjekt pro rozvoj aktivit v oblasti sociálních služeb, kultury, sportu a dalších volnočasových aktivit ve městě a přidružených obcích.
Zodpovídá	- Město TNV
Spolupráce	- Místní NNO, spolky apod.
Termín	<ul style="list-style-type: none">- Organizace pravidelných setkání (min. 1x ročně)- Další formy spolupráce – realizace průběžně a dle potřeb konkrétních projektů a aktivit
Výstupy	<ul style="list-style-type: none">- Zlepšená komunikace a výměna informací mezi uvedenými subjekty- Organizace pravidelných setkání s uvedenými subjekty
Náklady	- Nevyčísleny
Možné zdroje pro financování	<ul style="list-style-type: none">- Rozpočet města- Rozpočty neziskových subjektů
Územní dopad	- Město Týn nad Vltavou

Č. a název aktivity	8.1.3 Posilování komunikace směrem k občanovi
Typ aktivity / zhodnocení plnění	- Nová aktivita SPRM
Popis aktivity	<ul style="list-style-type: none">- Smyslem aktivity je realizace takových kroků, které povedou k vyššímu zapojení místních obyvatel do veřejného dění - posílení komunitní spolupráce a informovanosti ve městě.- Konkrétním obsahem může být např. realizace anket, organizování veřejných projednání - připomínkování projektů připravovaných městem, zpracování a implementace metodiky vyřizování podnětů, zvyšování informovanosti obyvatel prostřednictvím webových stránek a sociálních sítí, získávání zpětné vazby, příprava PR akcí a tiskových materiálů, využití možností nových médií pro komunikaci s občany, vydávání novin (nezávislý měsíčník Vltavín a jeho příloha Radniční noviny) atd.- V rámci aktivity budou podpořeny i opatření zaměřené na posilování sounáležitosti mladých obyvatel k životu ve městě (zvýšit podíl mládeže aktivně se účastnící na aktivitách ve městě – např. na vzpomínkových akcích spojených s historií města, akce ve veřejném prostoru – zkrášlování města apod.)
Zodpovídá	- Město TNV
Spolupráce	<ul style="list-style-type: none">- Místní občané- Podnikatelské subjekty- Místní školy- Místní NNO, spolky apod.
Termín	- Průběžně (2016–2022)
Výstupy	- Zlepšení informovanosti obyvatel, zvýšení zapojení obyvatel do veřejného dění a projektů, zvýšení spokojenosti obyvatel s výkonem veřejné správy
Náklady	- Nevyčísleno
Možné zdroje pro financování	<ul style="list-style-type: none">- Rozpočet města- Popř. GP Jihočeského kraje- Fondy ESIF (IROP)
Územní dopad	- Město Týn nad Vltavou, ORP

Č. a název aktivity	8.1.4 Zlepšování kvality a efektivity veřejné správy
Typ aktivity / zhodnocení plnění	- Nová aktivita SPRM
Popis aktivity	- Cílem aktivity bude realizace kroků vedoucích k zefektivnění a zvýšení kvality výkonu funkcí veřejné správy. Prioritou v dané oblasti bude zejména rozvoj kvality lidských zdrojů a využití moderních informačních a komunikačních technologií a metod pro zvyšování rychlosti a pružnosti výkonu veřejné správy.
Zodpovídá	- Město TNV (Městský úřad – tajemník)
Spolupráce	- MAS, Svaz měst a obcí
Termín	- Průběžně (2016–2022)





Výstupy	- Efektivnější, pružnější a kvalitnější služby veřejné správy (snížení počtu případných stížností, zrychlení procesů vyřizování životních situací apod.)
Náklady	- Nevyčísleno
Možné zdroje pro financování	- Rozpočet města - Popř. GP Jihočeského kraje - Fondy ESIF (IROP)
Územní dopad	- Město Týn nad Vltavou, ORP

Opatření 8.2 Rozvoj vnějších vztahů

Specifický cíl opatření: Zintenzívnit a zefektivnit vnější vztahy města a posílit zapojení města do struktur a forem spolupráce na místní, regionální a přeshraniční úrovni.

Opatření obsahuje pouze jednu aktivitu, která však zahrnuje široké spektrum možných forem jejího naplnění. Jejím obsahem je především posilování zapojení města do nejrůznějších forem a struktur spolupráce (ať už se jedná o úroveň spolupráce s jedním či více konkrétními městy / obcemi, spolupráci v rámci mikroregionu, členství v různých účelových uskupeních nebo rozvoj přeshraniční spolupráce).

Přehled aktivit opatření:

8.2.1 Posílení meziobecní a regionální spolupráce města

Č. a název aktivity	8.2.1 Posílení meziobecní, regionální a přeshraniční spolupráce města
Typ aktivity / zhodnocení plnění	- Nová aktivita SPRM
Popis aktivity	- Cílem aktivity bude uskutečňování a posilování různých forem spolupráce s okolními obcemi a městy, intenzivnější zapojení do činností v rámci mikroregionu, MAS apod. - Cílem bude rovněž aktivnější zapojení do přípravy regionálních studií a strategií Jihočeského kraje a rozvoj přeshraniční spolupráce. - V oblasti životního prostředí (subtéma odpadového hospodářství) bude například nutné zajistit aktivní zapojení města do přípravy a realizace společných postupů vedoucích k řešení problematiky odstraňování nevytříditelného směsného komunálního odpadu (např. zapojení se do regionálního systému energetického využití odpadů, které pro jednotlivé obce jako zřizovatele není dostupné z ekonomického hlediska a nabízí se tedy spíše řešení prostřednictvím sdružení obcí nebo celoregionální sítě).
Zodpovídá	- Město TNV
Spolupráce	- MAS, Svaz měst a obcí, Jihočeský kraj ad.
Termín	- Průběžně (2016–2022)
Výstupy	- Vyšší zapojení města do struktur a kooperujících sítí, vyšší zapojení města do regionálních či mikroregionálních projektů a aktivit
Náklady	- Nevyčísleno
Možné zdroje pro financování	- Rozpočet města - Zdroje MAS, SMO - Fondy ESIF (IROP - MAS) - Programy přeshraniční spolupráce
Územní dopad	- Město Týn nad Vltavou a přidružené obce





REALIZACE, MONITORING A HODNOCENÍ SPRM

SPRM by měl během doby své platnosti / doby své realizace být **živým dokumentem**, a to jak ve smyslu dokumentu, se kterým se pracuje a ze kterého vycházejí konkrétní rozvojové záměry, tak ve smyslu dokumentu, který je potřeba periodicky aktualizovat, aby mohl pojmut potřeby a problémy, které dnes neznáme nebo neumíme pojmenovat.

Bylo by dobré, aby diskuse nad realizací strategického plánu přispěla k **posílení spolupráce veřejné správy města s místními podnikateli, zástupci neziskového sektoru a podpořila zapojování veřejnosti do rozhodování**. Některé opatření a aktivity SPRM jsou na plnění těchto cílů přímo zaměřeny (viz Průřezová opatření).

Pravidelná aktualizace a hodnocení plnění SPRM má svůj zásadní význam i z hlediska **financování záměrů rozvoje města a jeho správního území**. Pravidelná revize plnění SPRM pomáhá upřesňovat směřování konkrétních aktivit a podporuje úsilí v oblasti získávání finančních prostředků na rozvojové projekty z externích zdrojů (např. zdroje EU, národní či regionální zdroje).

Pro realizaci SPRM Týn nad Vltavou je navrženo následující základní schéma realizace. Rada města Týn nad Vltavou ustaví **pracovní skupinu**, která bude zodpovídat za plnění aktivit SPRM. Základem této pracovní skupiny může být platforma řídicí skupiny, která byla ustanovena pro potřeby zpracování SPRM. Složení této pracovní skupiny je doporučeno minimálně následovně:

- Vedoucí / zástupce všech PS podílejících se na tvorbě SPRM;
- Tajemník MěÚ;
- Zástupci politické reprezentace města (starosta a místostarosta města, vybraní zastupitelé města – ideálně s vazbou na přidružené obce města).

Tajemník městského úřadu bude tuto skupinu svolávat 1x ročně. Pracovní skupina ze svého jednání vyhotoví výstup - zhodnocení plnění aktivit SPRM, který bude následně předložen k projednání Radě města. Termín jednání skupiny je vhodný směřovat do období před přípravou rozpočtu města na následující rok.

Doporučení pro aktualizaci SPRM

Aktualizace strategie by měla být uskutečňována **pravidelně min. 1x za 2-3 roky**, popř. v návaznosti na případnou zásadní změnu priorit města, výsledky voleb apod. Při každé aktualizaci by měly aktualizací projít všechny tři základní části SPRM, tj. analytická část, SWOT analýzy a strategická část. Mohou být případně také dopracovány další doplňující analýzy či navrženy nová opatření a aktivity.



**Seznam tabulek**

TABULKA 1	VÝVOJ STRUKTURY PŮDY (ÚZEMNÍ CHARAKTERISTIKY) VE SPRÁVNÍM ÚZEMÍ MĚSTA TÝN NAD VLTAVOU	11
TABULKA 2	DLOUHODOBÝ VÝVOJ POČTU OBYVATEL V TÝNĚ NAD VLTAVOU (STAVY OBYVATEL V JEDNOTLIVÝCH LETECH K 1. 1.)	12
TABULKA 3	DLOUHODOBÝ VÝVOJ POHYBU OBYVATEL V TÝNĚ NAD VLTAVOU	13
TABULKA 4	DLOUHODOBÝ VÝVOJ VĚKOVÉ STRUKTURY OBYVATEL V TÝNĚ NAD VLTAVOU (STAV VŽDY K 31. 12.)	14
TABULKA 5	VÝVOJ VĚKOVÉ STRUKTURY OBYVATEL V SO ORP TÝNĚ NAD VLTAVOU	14
TABULKA 6	NEJVYŠŠÍ UKONČENÉ VZDĚLÁNÍ OBYVATEL MĚSTA TÝN NAD VLTAVOU STARŠÍCH 15 LET (2001 A 2011)	15
TABULKA 7	OBYVATELSTVO PODLE EKONOMICKÉ AKTIVITY (2001 X 2011)	16
TABULKA 8	STRUKTURA UCHAZEČŮ O ZAMĚSTNÁNÍ A MÍRA NEZAMĚSTNANOSTI 2005-2014	16
TABULKA 9	VYJÍZDĚJÍCÍ DO ZAMĚSTNÁNÍ A DO ŠKOL (SLDB, 1991 A 2001)	17
TABULKA 10	VYJÍZDĚJÍCÍ DO ZAMĚSTNÁNÍ A ŠKOL (SLDB, 2011)	17
TABULKA 11	STRUKTURA EKONOMICKÝCH SUBJEKTŮ VE MĚSTĚ DLE JEJICH VELIKOSTI	18
TABULKA 12	STRUKTURA EKONOMICKÝCH SUBJEKTŮ VE MĚSTĚ DLE PRÁVNÍ FORMY PODNIKÁNÍ	18
TABULKA 13	KAPACITY HROMADNÝCH UBYTOVACÍCH ZAŘÍZENÍ V TÝNĚ NAD VLTAVOU	22
TABULKA 14	VYUŽITÍ LŮŽEK HROMADNÝCH UBYTOVACÍCH ZAŘÍZENÍ V TÝNĚ NAD VLTAVOU A REGIONÁLNÍ SROVNÁNÍ	22
TABULKA 15	NÁVŠTĚVNOST HROMADNÝCH UBYTOVACÍCH ZAŘÍZENÍ V TÝNĚ NAD VLTAVOU	22
TABULKA 16	NÁVŠTĚVNOST WEBOVÝCH STRÁNEK A INFORMAČNÍHO CENTRA V TÝNĚ NAD VLTAVOU	25
TABULKA 17	POČTY DĚTÍ NA ZŠ V TÝNĚ NAD VLTAVOU	30
TABULKA 18	NÁVŠTĚVNOST VYBRANÝCH KULTURNÍCH ZAŘÍZENÍ V TÝNĚ NAD VLTAVOU	35
TABULKA 19	BYTOVÝ FOND VE MĚSTĚ TÝN NAD VLTAVOU	37
TABULKA 20	DOMOVNÍ FOND VE MĚSTĚ TÝN NAD VLTAVOU	37
TABULKA 21	POČET DOKONČENÝCH BYTŮ A INTENZITA BYTOVÉ VÝSTAVBY VE SO ORP JIHOČESKÉHO KRAJE	38
TABULKA 22	PŘEHLED DOSTUPNÝCH SOCIÁLNÍCH SLUŽEB V TÝNĚ NAD VLTAVOU A OKOLÍ	40

Seznam příloh

PŘÍLOHA Č. 1	VÝSLEDKY ANKETNÍHO ŠETŘENÍ MEZI OBYVATELI MĚSTA
--------------------	-------------------------------------------------





PŘÍLOHA Č. 1

VYHODNOCENÍ ANKETY MEZI OBYVATELI MĚSTA

Verze: 9.4.2015

Zpracováno pro:

Město Týn nad Vltavou, náměstí Míru 2, 375 01 Týn nad Vltavou 1

Zpracovatel:

KP projekt s.r.o., Riegrova 1756/51, 370 01 Č. Budějovice, IČ: 26064600

Kontaktní osoby:

Ing. Miroslav Kotoun, tel. 728 228 039, e-mail: kotoun@kpprojekt.cz

Ing. Miroslava Marchalová, tel. 724 949 606, e-mail: marchalova@kpprojekt.cz





1 OBSAH

1	OBSAH	130
2	ÚVODNÍ INFORMACE	131
3	SEZNAM ANKETNÍCH OTÁZEK	132
4	VYHODNOCENÍ ODPOVĚDÍ	133
4.1	ANALÝZA RESPONDENTŮ	133
4.1.1	<i>Genderová struktura</i>	133
4.1.2	<i>Věková struktura</i>	133
4.1.3	<i>Bydliště respondentů</i>	133
4.2	KDYŽ ZA VÁMI PŘIJEDOU ZNÁMÍ, ČÍM SE JIM VE MĚSTĚ POCHLUBÍTE.....	134
4.3	CO OSOBNĚ POVAŽUJETE ZA NEJVĚTŠÍ PŘEDNOST MĚSTA, CO SE VÁM NA NĚM LÍBÍ	137
4.4	CO OSOBNĚ POVAŽUJETE ZA NEJVĚTŠÍ NEDOSTATEK MĚSTA, CO SE VÁM NA NĚM NELÍBÍ.....	138
4.5	CO VE MĚSTĚ NEJVÍCE POSTRÁDÁTE V NÁSLEDUJÍCÍCH OBLASTECH?.....	140
4.5.1	<i>Co ve městě nejvíce postrádáte v sociální a zdravotní oblasti?</i>	141
4.5.2	<i>Co ve městě nejvíce postrádáte v oblasti podmínek pro podnikání a dostupnost práce?</i>	142
4.5.3	<i>Co ve městě nejvíce postrádáte v oblasti cestovního ruchu?</i>	144
4.5.4	<i>Co ve městě nejvíce postrádáte v oblasti kvality životního prostředí?</i>	145
4.5.5	<i>Co ve městě nejvíce postrádáte v oblasti kultury?</i>	147
4.5.6	<i>Co ve městě nejvíce postrádáte v oblasti sportu a volného času?</i>	148
4.5.7	<i>Co ve městě nejvíce postrádáte v oblasti školství a vzdělávání?</i>	150
4.5.8	<i>Co ve městě nejvíce postrádáte v oblasti péče o veřejná prostranství?</i>	151
4.5.9	<i>Co ve městě nejvíce postrádáte v oblasti bezpečnosti?</i>	153
4.5.10	<i>Co ve městě nejvíce postrádáte v oblasti kvality komunikací, chodníků a dopravního spojení?</i>	154
4.6	POKUD BYSTE MĚL/A ROZHODNOUT O 5 NEJPŘÍNOSNĚJŠÍCH INVESTICÍCH MĚSTA V NÁSLEDUJÍCÍCH LETECH, KTERÉ BY TO BYLY?	156
4.7	CO SE VÁM VYBAVÍ, KDYŽ SE ŘEKNE TÝN NAD VLTAVOU?	158
4.8	JAKÝM MĚSTEM BY SE PODLE VÁS TÝN NAD VLTAVOU MĚL STÁT V BUDOUCNU?	159





2 ÚVODNÍ INFORMACE

Během přípravy nového strategického plánu rozvoje města Týn nad Vltavou bylo jako jeden z důležitých analytických podkladů realizováno **anketní šetření mezi obyvateli města a jeho přidružených obcí**. Cílem ankety bylo dát obyvatelům města a jeho osad příležitost **vyjádřit vlastní postoje** k životu v Týně nad Vltavou a jeho spádovém území a také možnost sdělit kritické či pochvalné názory ohledně rozvoje a směřování města. V neposlední řadě bylo cílem dát občanům prostor sdělit vedení města vlastní **představy a nápady o jeho dalším směřování a rozvoji**.

Celkem bylo hodnoceno **235 vyplněných anketních lístků**. Účastníci výzkumu mohli vyplnit anketu online na webových stránkách města či odevzdat vyplněný anketní lístek, který byl součástí vydání Radničních novin, na několika sběrných místech ve městě.

Otázky byly postaveny tak, že nebylo nezbytně nutné, aby každý respondent odpověděl na každou položenou otázku. Odpovídající tedy mohl vyjádřit názor k tématům, ke kterým cítil potřebu se vyjádřit a některá témata, která jsou mu vzdálenější, mohl při vyplňování ankety vynechat.

V tomto materiálu jsou shrnuty hlavní zjištěné výsledky z provedeného anketního šetření. Ke každé otázce je provedeno rovněž grafické znázornění dosažených výsledků.





3 SEZNAM ANKETNÍCH OTÁZEK

1. Když za vámi přijedou známi, čím se jim ve městě pochlubíte? (vypíšte alespoň 3 věci)

2. Co osobně považujete za největší přednost města, co se vám na něm líbí?

(uveďte jednu nebo více skutečností, se kterými JSTE ve městě spokojen/a nebo jste na ně hrdý/á)

3. Co osobně považujete za největší nedostatek města, co se vám na něm nelíbí?

(uveďte jednu nebo více skutečností, se kterými NEJSTE ve městě spokojen/a)

4. Co ve městě nejvíce postrádáte v následujících oblastech?

- 1) Sociální a zdravotní oblast
- 2) Podmínky pro podnikání a dostupnost práce
- 3) Cestovní ruch
- 4) Kvalita životního prostředí
- 5) Kultura
- 6) Sport a volný čas
- 7) Školství a vzdělávání
- 8) Veřejná prostranství
- 9) Bezpečnost města
- 10) Komunikace, chodníky a dopravní spojení
- 11) Jiná oblast (jaká?)

5. Pokud byste měl/a rozhodnout o 5 nejpřínosnějších investicích města v následujících letech, které by to byly?

6. Co se vám vybaví, když se řekne Týn nad Vltavou – s čím si město spojujete, co je pro město podle vás typické?

(uveďte, co vás jako první napadá – slovo, více slov, větu, slogan, vlastnost...)

7. Jakým městem by se podle vás Týn nad Vltavou měl stát v budoucnu? (očísľujte následující možnosti na stupnici od 1 do 8 podle vašich preferencí a postojí k budoucnosti města: 1 = nejdůležitější, 8 = nejméně důležitý. Případně doplňte vlastní charakteristiku.)

- Čistým, uklizeným a bezpečným městem - městem pro poklidné a příjemné bydlení
- Městem dostupných kvalitních pracovních příležitostí a zdravým podnikatelským prostředím
- Městem lákajícím k přistěhování nové obyvatel
- Městem průmyslu, obchodu a služeb
- Městem s bohatým společenským životem a širokou nabídkou kulturních, sportovních a volnočasových aktivit
- Městem s kvalitní, bezpečnou a kapacitně odpovídající dopravou pro automobily, cyklisty i pěší
- Městem spolupracujícím s okolními (i zahraničními) obcemi a městy
- Turistickým centrem Vltavotýnska lákajícím návštěvníky z ČR i zahraničí





4 VYHODNOCENÍ ODPOVĚDÍ

4.1 Analýza respondentů

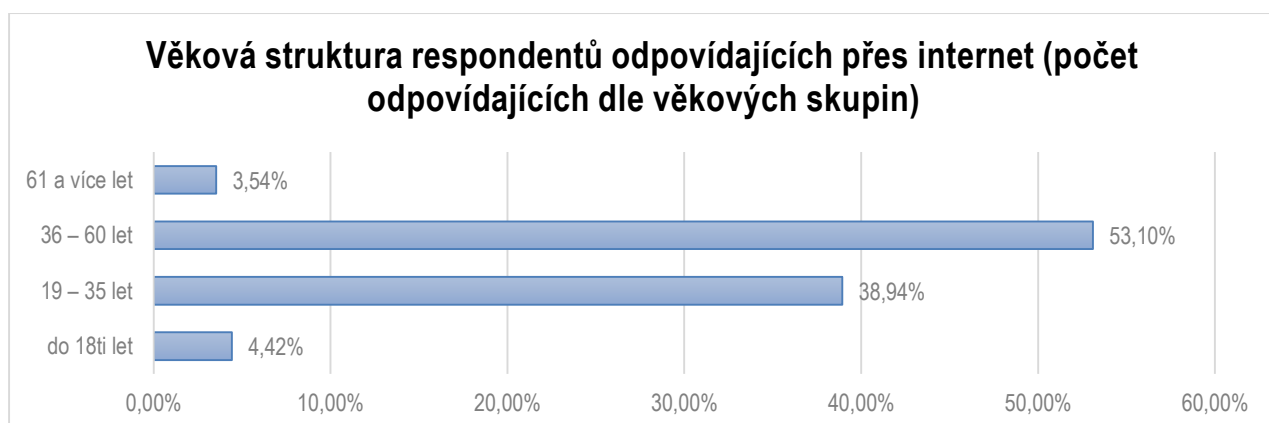
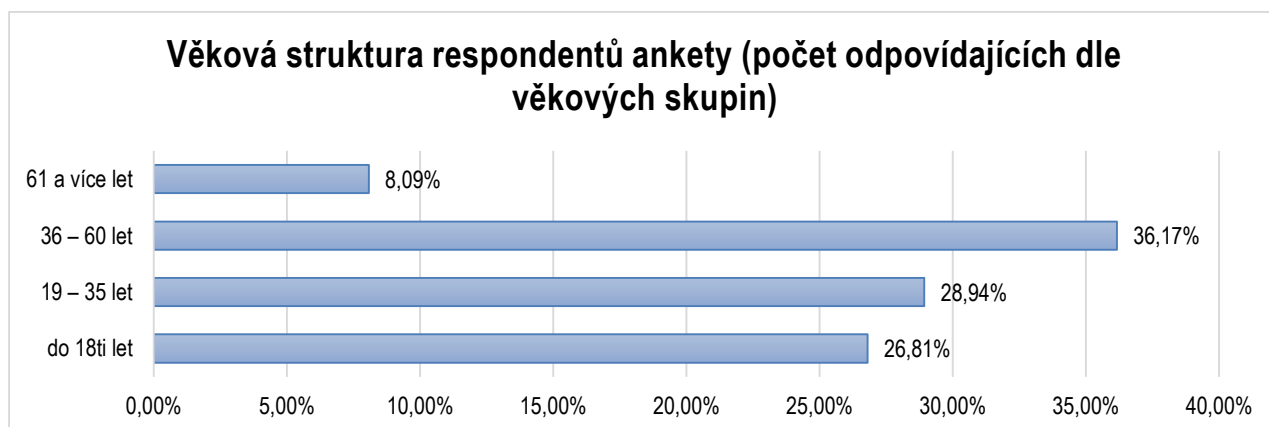
4.1.1 Genderová struktura

Ankety se zúčastnilo **celkem 235 osob**. Z hlediska genderového složení častěji odpovídaly ženy (138 žen, tj. téměř 59 %). 41,3 % respondentů pak byli muži.

4.1.2 Věková struktura

Z celkového počtu 235 respondentů anketního šetření tvořili nejčastější věkovou skupinu obyvatelé Týna nad Vltavou a přidružených obcí **ve věku 36 – 60 let** (85 odpovídajících, tj. 36 %). Druhou nejpočetnější skupinou byli lidé ve věku 19 – 35 let (68 respondentů, tj. 29 %). Tato věková skupina byla těsně následována respondenty s věkem do 18ti let, kterých bylo 63 (27 %). 19 odpovídajících osob bylo ve věku 61 a více let (8 %). **Ve 48 % případů respondenti odpovídali prostřednictvím on-line ankety na internetových stránkách města** (tj. celkem 113 odpovědí). Z hlediska jejich věkové struktury se v porovnání s celkovými údaji jedná o respondenty s vyšším zastoupením v mladších věkových skupinách. To odpovídá obecné skutečnosti, že pro mladší, ale v současnosti již i střední generaci, je internet a komunikace jeho prostřednictvím již běžnou záležitostí (počet respondentů s věkem do 18ti let: 4,42%, respondentů ve věku 19 - 35 let: 38,94 %, respondentů ve věku 36 - 60 let: 53,10 % a respondentů ve věku 61 a více let: 3,54 %).

Graf 2 Věková struktura respondentů



Zdroj: vlastní zpracování

4.1.3 Bydliště respondentů



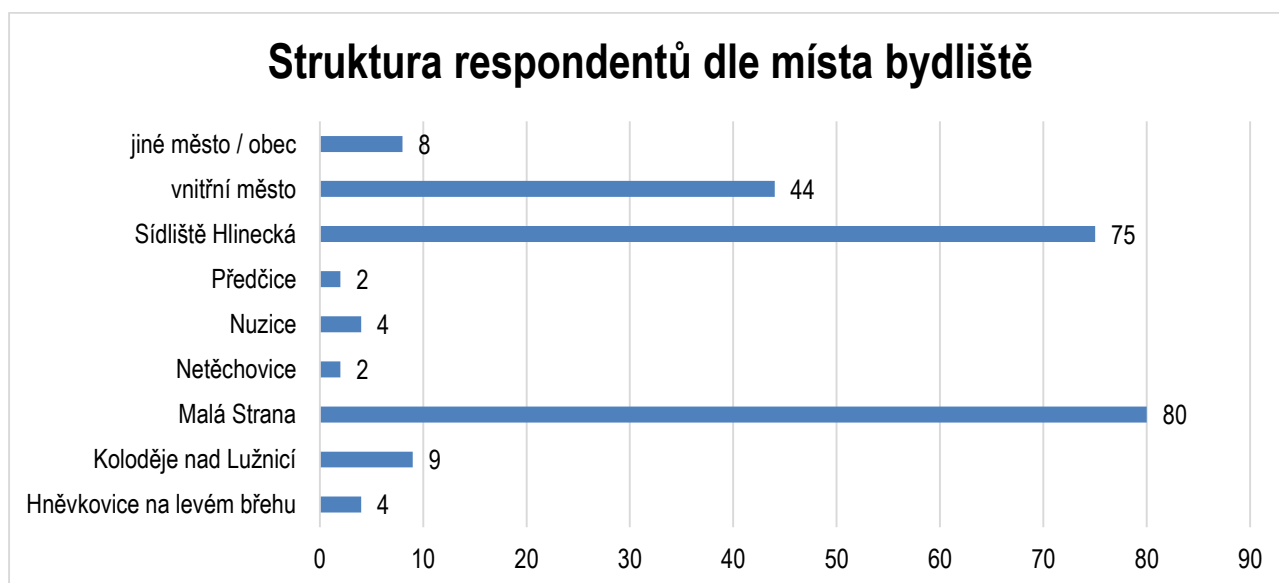


Anketa byla zaměřena na obyvatele města Týn nad Vltavou a jeho místních částí. Těmi jsou kromě samotného Týna nad Vltavou i sídla Hněvkovice na levém břehu, Koloděje nad Lužnicí, Malá Strana, Netěchovice, Nuzice, Předčice, Týn nad Vltavou, Vesce. Největší zastoupení mezi respondenty měli obyvatelé Týna nad Vltavou.

Ankety se rovněž zúčastnilo 8 respondentů, kteří mají místo bydliště jinde než v Týně nad Vltavou. Vzhledem k tomu, že struktura jejich odpovědí byla obdobná jako v případě obyvatel města a jeho místních částí, byly rovněž jejich odpovědi zařazeny do vyhodnocení.

Místo svého bydliště sdělilo celkem 228 z 235 odpovídajících. Následující graf pak shrnuje strukturu respondentů z hlediska jejich místa bydliště.

Graf 3 Struktura respondentů dle místa bydliště



Zdroj: vlastní zpracování

4.2 Když za vámi přijedou známí, čím se jim ve městě pochlubíte

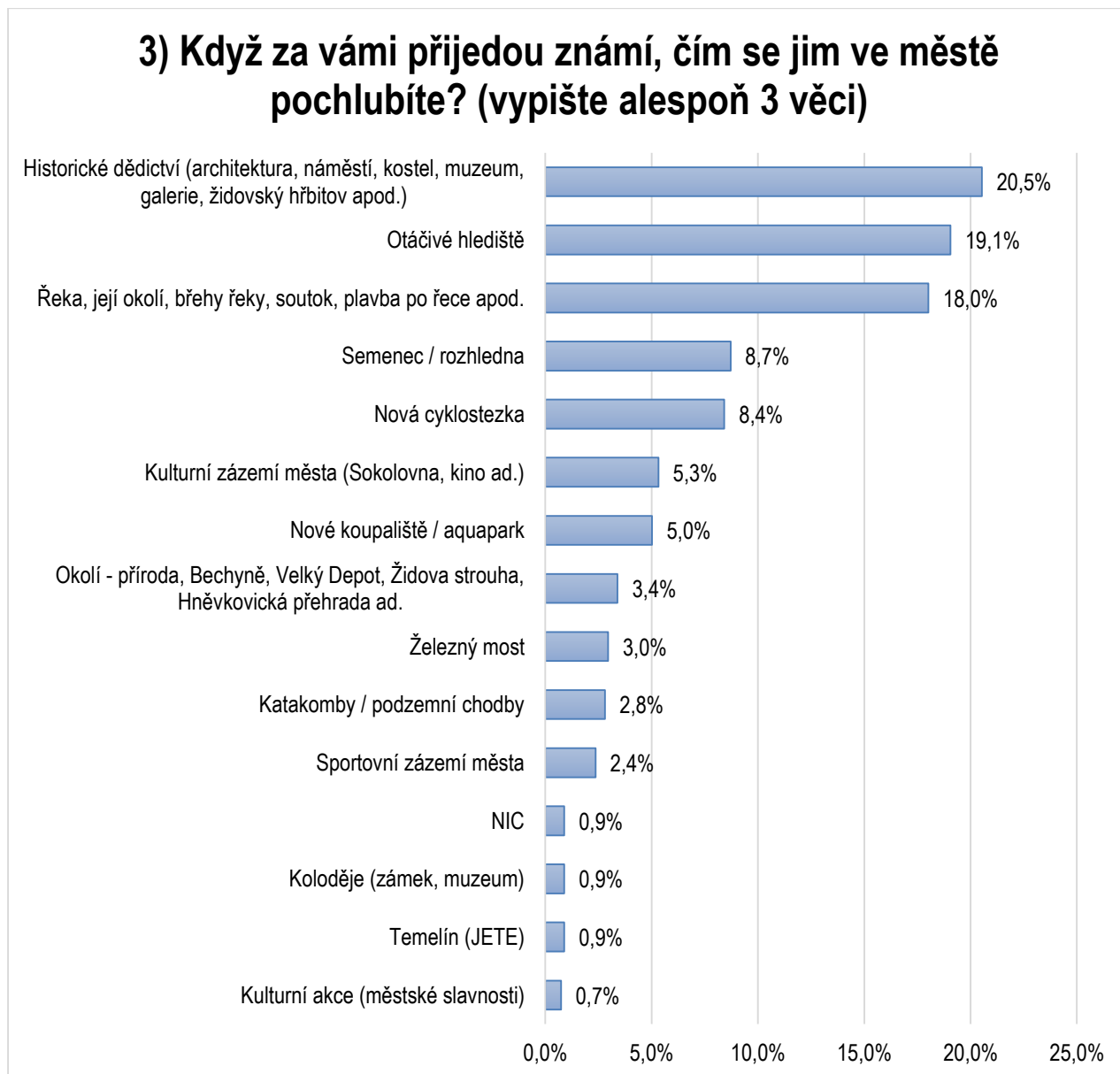
Když za vámi přijedou známí, čím se jim ve městě pochlubíte? (vypište alespoň 3 věci)

V rámci odpovědí na tuto otázku jasně dominují tři hlavní odpovědi. Nejčastěji odpovídající zmiňovali jako chloubu města jeho historické dědictví reprezentované především historickými objekty (nejčastěji bylo zmiňováno muzeum a galerie, často se rovněž objevovala zmínka ohledně celého historického centra a rekonstruovaného náměstí). Velmi častou volbou odpovídajících byla rovněž zmínka o přítomnosti otáčivé hlediště ve městě. Odkazy na něj se dále promítají i v mnoha dalších částech vyhodnocení ankety. Třetí frekventovanou odpovědí v této skupině byly odkazy na přítomnost řeky ve městě a jejím okolí.



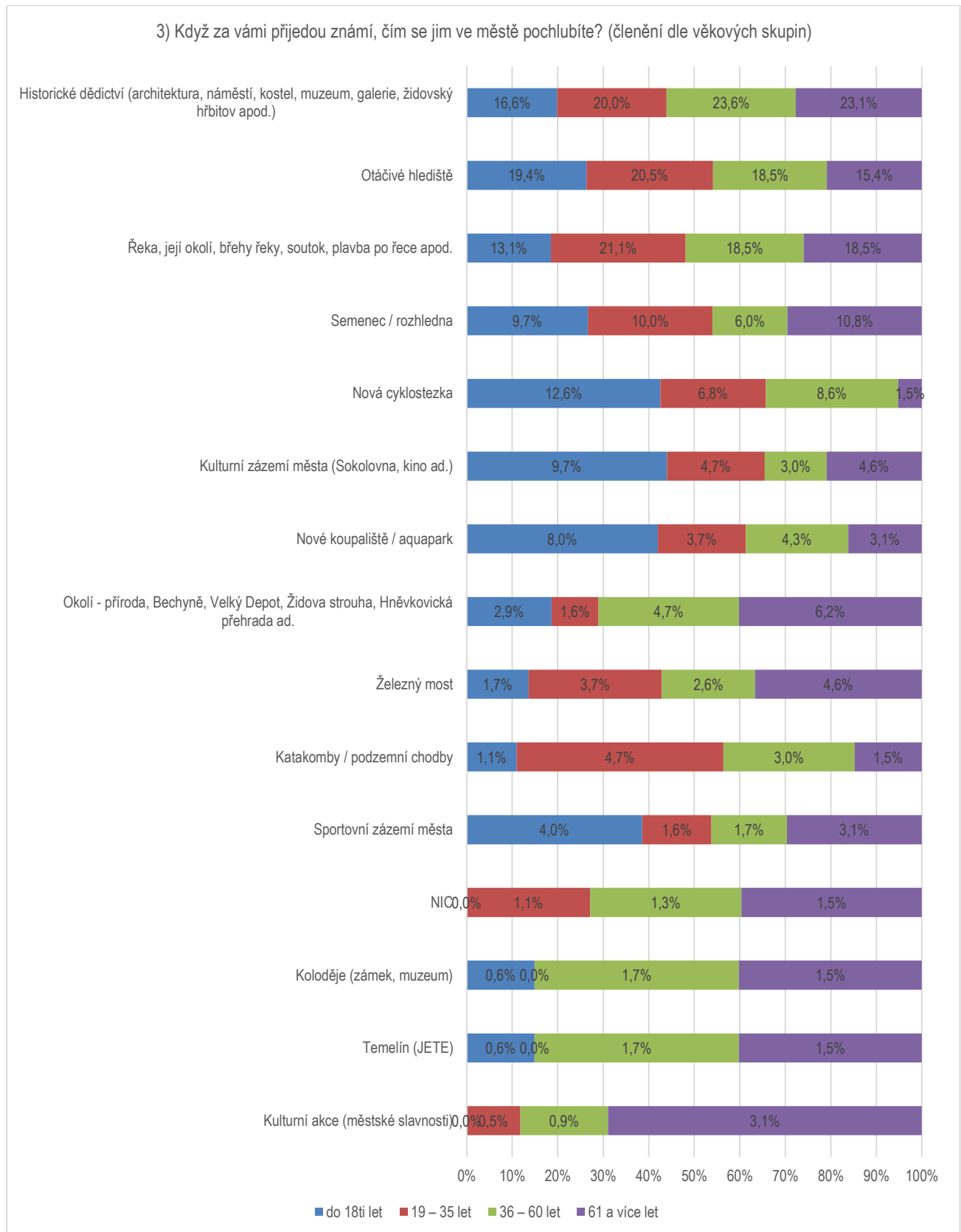


Graf 4 Odpovědi na otázku „Když za vámi přijedou známí, čím se jim ve městě pochlubíte?“



Zdroj: vlastní zpracování



**Graf 5 Odpovědi na otázku „Když za vámi přijedou známí, čím se jim ve městě pochlubíte?“ (dle věk. skupin)**

Zdroj: vlastní zpracování





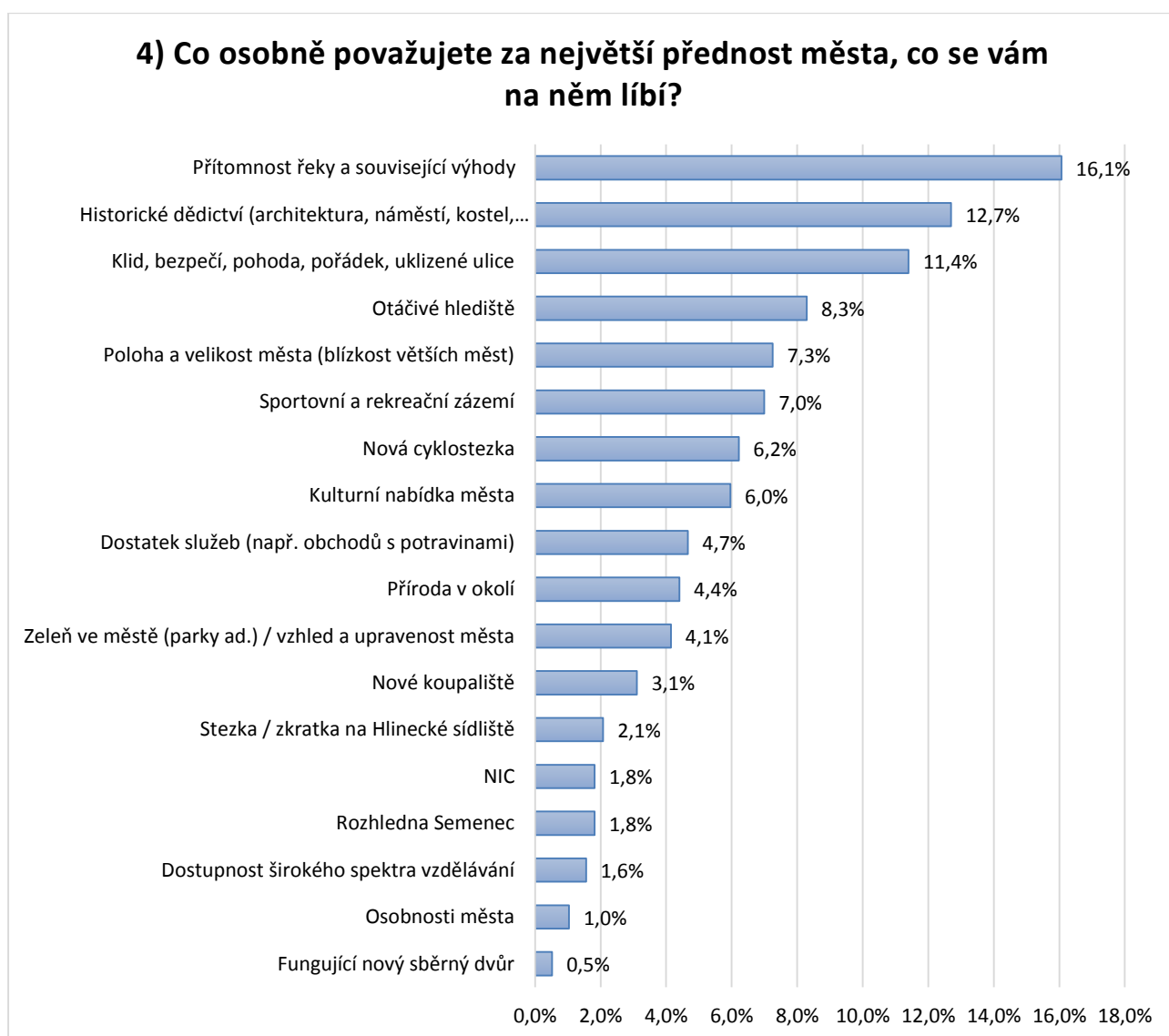
4.3 Co osobně považujete za největší přednost města, co se vám na něm líbí

2. Co osobně považujete za největší přednost města, co se vám na něm líbí?

(uveďte jednu nebo více skutečností, se kterými JSTE ve městě spokojen/a nebo jste na ně hrdý/á)

I v rámci odpovědí na otázku na to, co místní obyvatelé považují za největší přednost města, tedy co se jim na městě líbí, se promítlo pozitivní vnímání respondentů přítomnosti řeky a jejího okolí. To je velmi často zmiňováno jako velké plus z hlediska možností trávení volného času relaxace, ale také z pohledu rozvoje turistiky. Sounáležitost a hrdost na město lze vnímat i z druhé odpovědi v pořadí. Ta v sobě zahrnuje opět aspekt historického dědictví (architektonické dědictví, rekonstruované náměstí, kostel, muzeum, galerie, židovský hřbitov, apod.). Více než 11 % odpovídajících také hodnotí jako hlavní pozitivum města jeho klidný charakter a s tím související bezpečí a relativní pořádek. Poměrně často je také kladně hodnocena velikost města a dostupnost základních služeb. Pozitivně jsou vnímány i některé větší investice realizované v posledních letech (např. nové cyklostezky, letní koupaliště nebo Sokolovna).

Graf 6 Odpovědi na otázku „Co osobně považujete za největší přednost města, co se vám na něm líbí?“

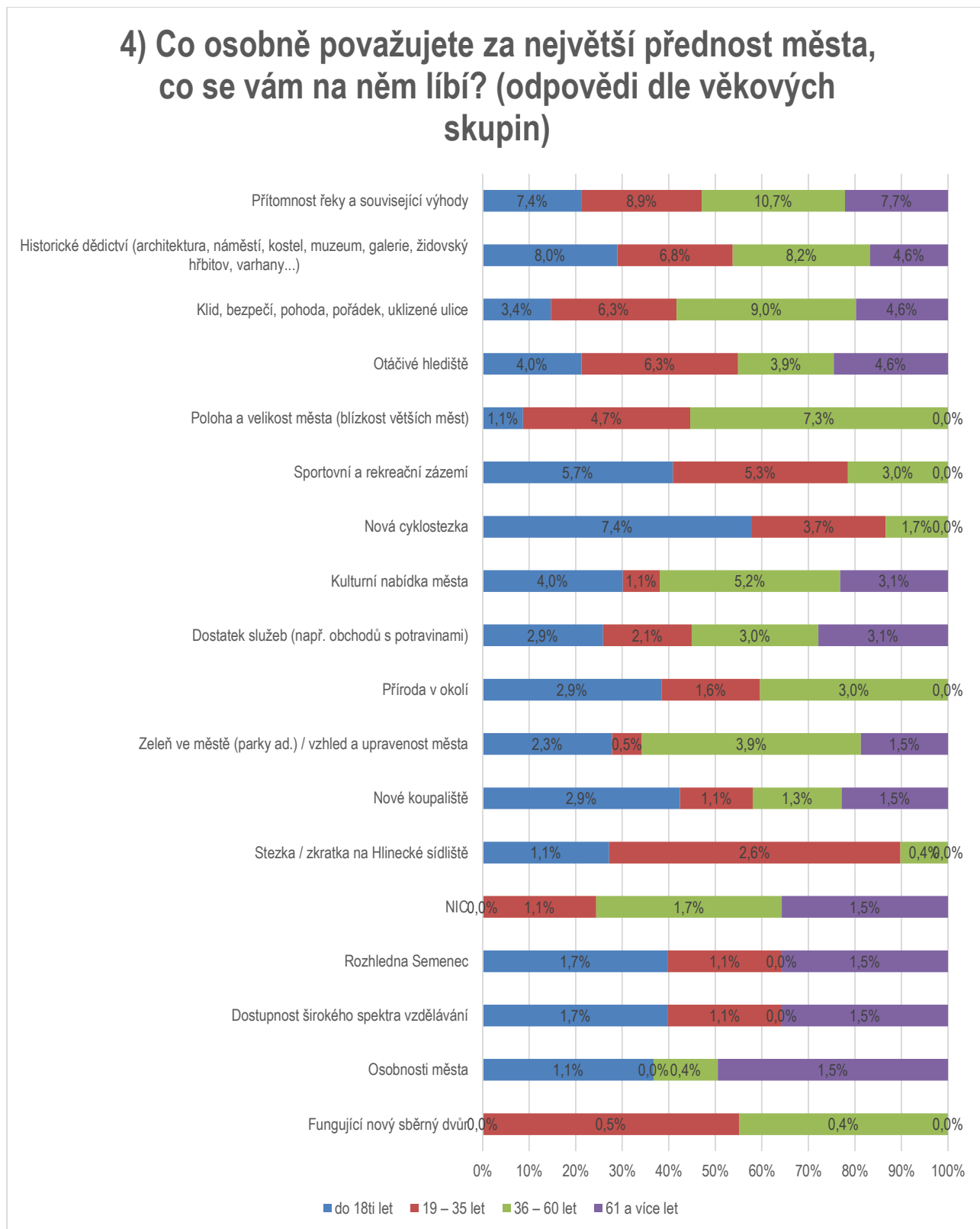


Zdroj: vlastní zpracování





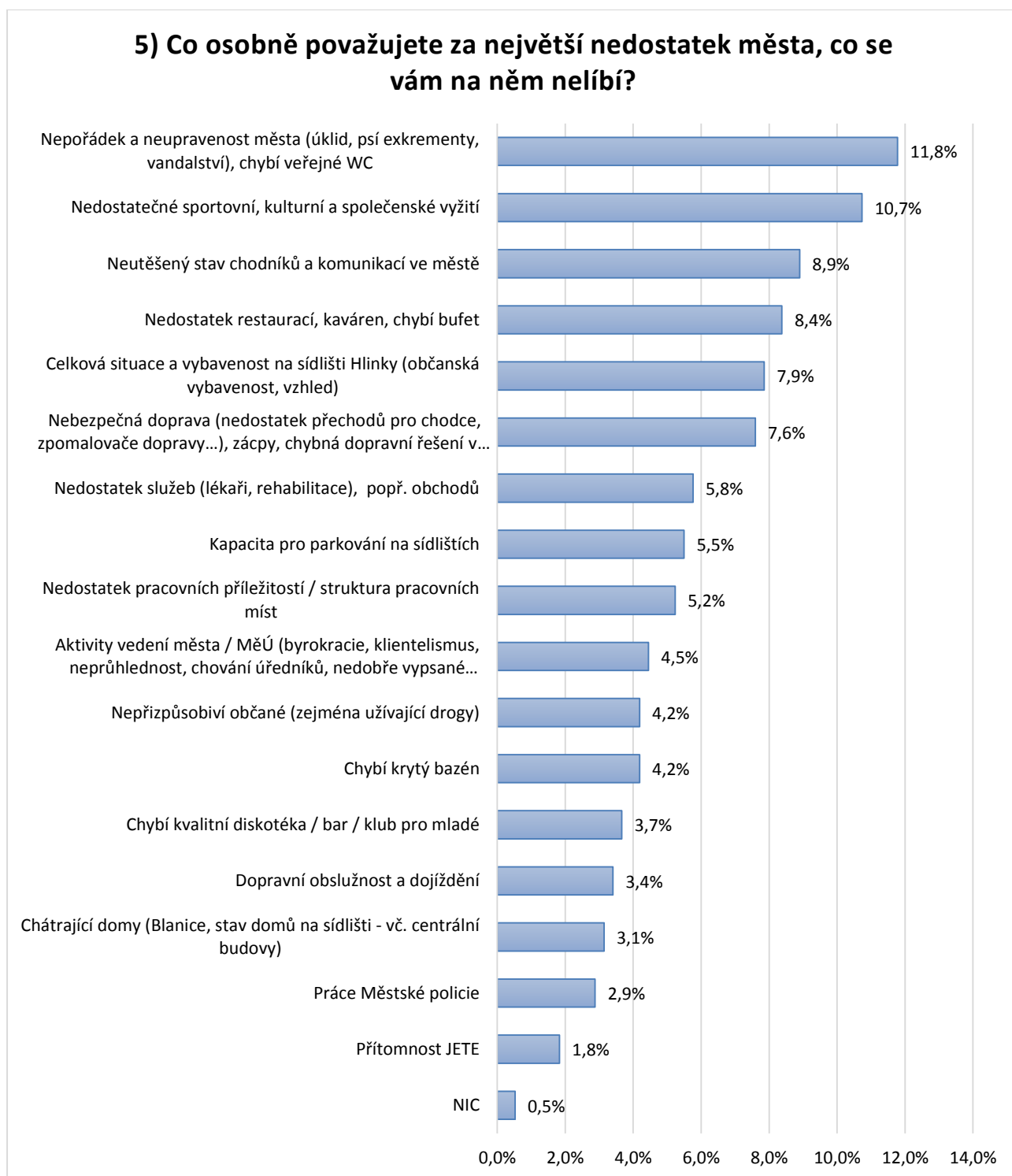
Graf 7 Odpovědi na otázku „Co osobně považujete za největší přednost města, co se vám na něm líbí?“ (dle věk. skupin)



Zdroj: vlastní zpracování

4.4 Co osobně považujete za největší nedostatek města, co se vám na něm nelíbí



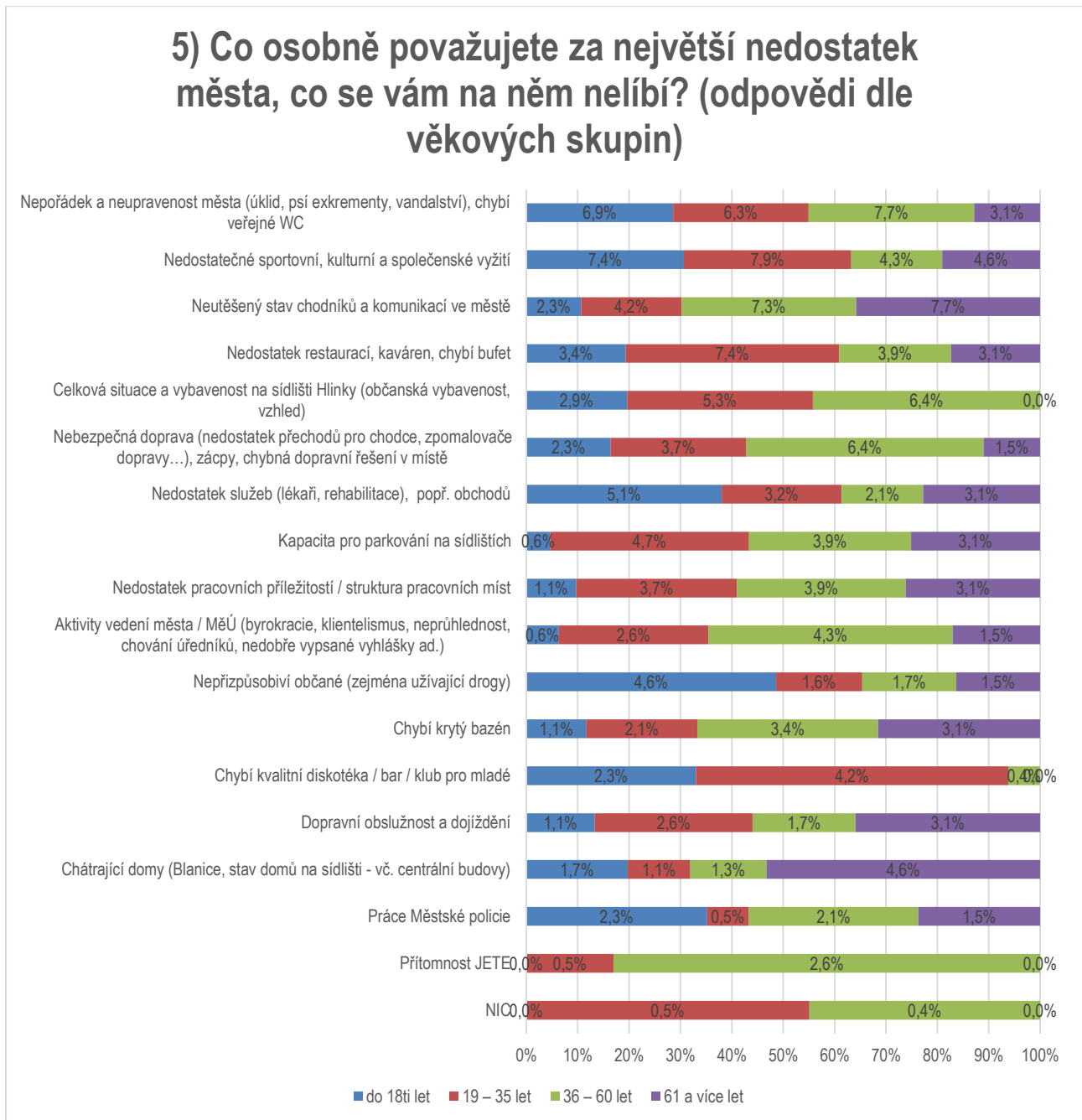
**3. Co osobně považujete za největší nedostatek města, co se vám na něm nelíbí?**
(uvedte jednu nebo více skutečností, se kterými NEJSTE ve městě spokojen/a)**Graf 8** Odpovědi na otázku „Co osobně považujete za největší nedostatek města, co se vám na něm nelíbí?“

Zdroj: vlastní zpracování





Graf 9 Odpovědi na otázku „Co osobně považujete za největší nedostatek města, co se vám na něm nelíbí?“ (dle věk. skupin)



Zdroj: vlastní zpracování

Přestože v odpovědích na předchozí otázku někteří respondenti uváděli pořádek a upravenost jako pozitivní stránku života ve městě, v odpovědích na opačně položený dotaz se nepořádek, dopady vandalství či neukázněnost občanů (zejména úklid psích exkrementů) objevují jako jedny z nejméně frekventovaných odpovědí. Nespokojenost byla občany projevována rovněž z hlediska rozsahu nabídky v oblasti volnočasových možností (včetně kvality restauračních zařízení nebo nabídky zábavy pro mladé obyvatele). Poměrně časté projevy nespokojenosti byly zaznamenány rovněž v oblastech stavu komunikací (zejména chodníků) či dílčích dopravních řešeních (nedostatek přechodů pro chodce, chybějící zpomalovače dopravy, zácpy apod.). Samostatnou kapitolou pak je hodnocení stavu na sídlištích (zejména sídliště Hlinecká).

4.5 Co ve městě nejvíce postrádáte v následujících oblastech?

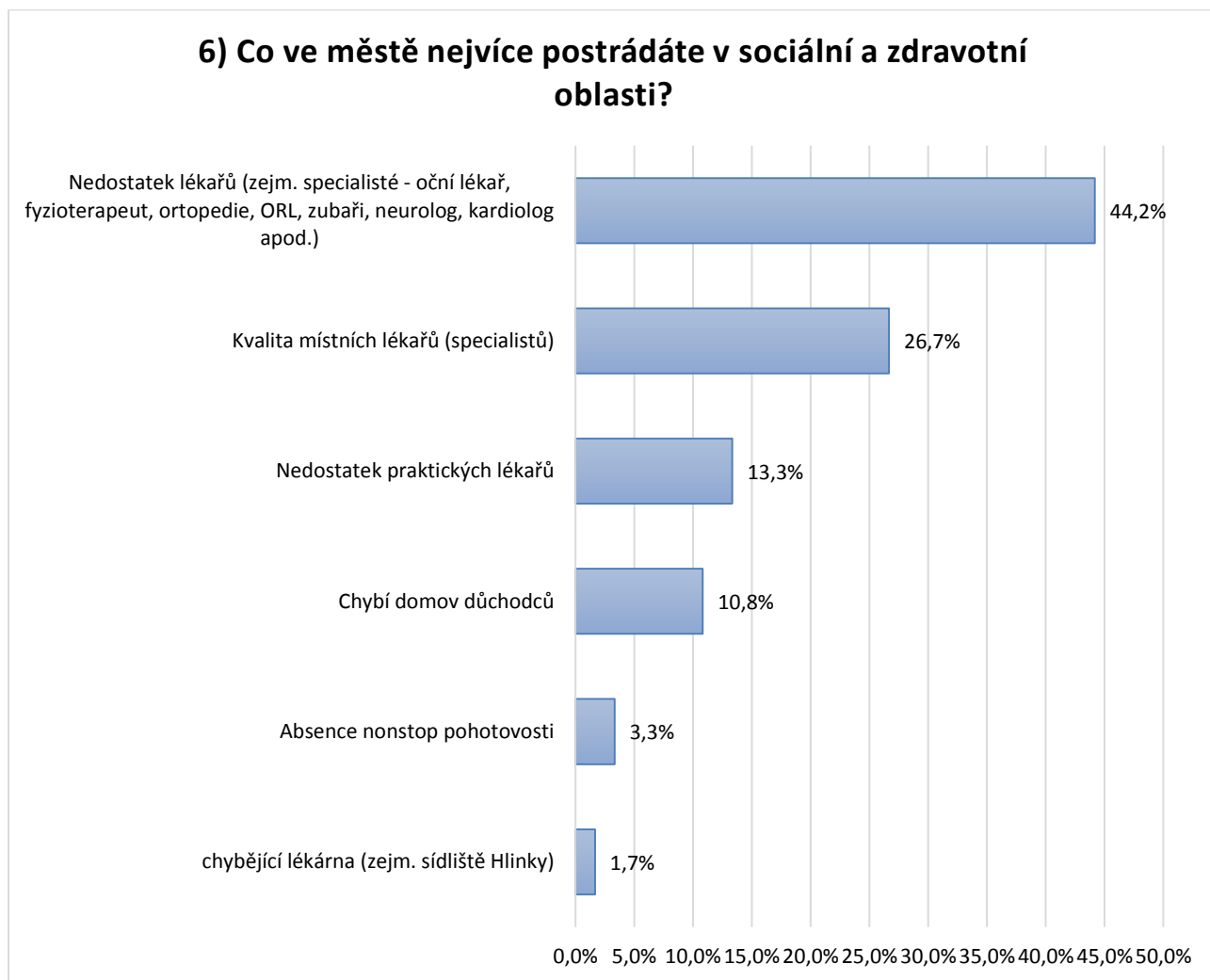




4.5.1 Co ve městě nejvíce postrádáte v sociální a zdravotní oblasti?

V otázce týkající se vybavenosti města a kvality služeb v sociální a zdravotní oblasti byla jako nejčastější nedostatek uváděna absence či nedostatek lékařských specialistů, kteří jsou často dostupní buď v omezeném rozsahu, nebo jsou k dispozici až ve větších městech. Dalším problémem, který byl zmíněn u více než 26 % dotazovaných, byla kvalita poskytovaných zdravotnických služeb. Cca 13 % dotazovaných pak vyjádřilo nespokojenost s počtem / dostupností služeb praktického lékaře. V oblasti sociálních služeb byla nejčastěji uváděna absence služby „domov pro seniory“.

Graf 10 Odpovědi na otázku „Co ve městě nejvíce postrádáte v sociální a zdravotní oblasti?“

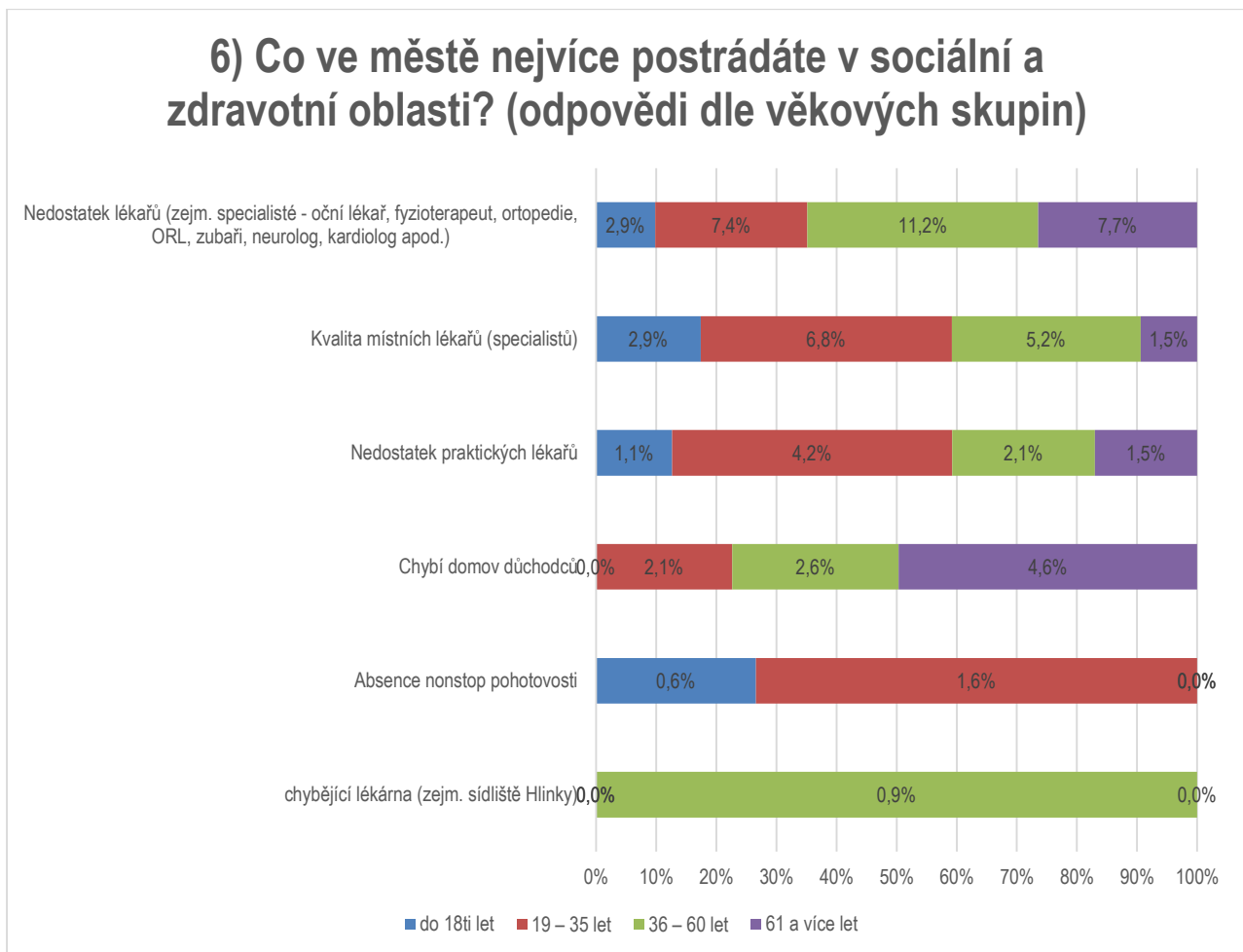


Zdroj: vlastní zpracování





Graf 11 Odpovědi na otázku „Co ve městě nejvíce postrádáte v sociální a zdravotní oblasti?“ (dle věk. skupin)



Zdroj: vlastní zpracování

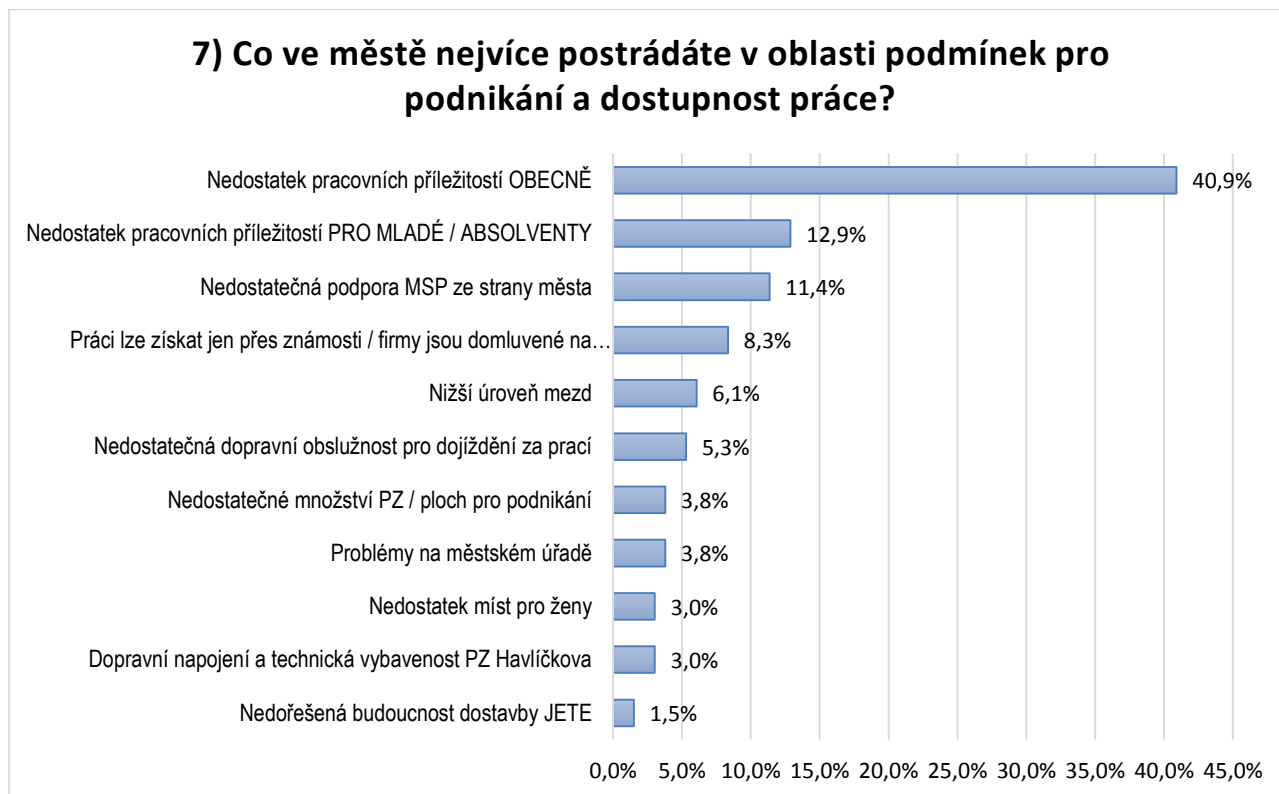
4.5.2 Co ve městě nejvíce postrádáte v oblasti podmínek pro podnikání a dostupnost práce?

Další otázka průzkumu se týkala podmínek pro podnikání a dostupnost pracovních příležitostí ve městě. Nejčastěji byl respondenty zmiňován nedostatek pracovních míst v obecné rovině (bez bližší specifikace). Tato odpověď jednoznačně dominovala a přiklonilo se k ní téměř 41 % dotazovaných. Necelých 13 % osob pak vyjádřilo názor, že ve městě je nedostatek práce pro mladé lidi / absolventy škol. Poměrně vysoké množství respondentů 11,4 %, resp. 8,3 %) vyjádřilo názor, že ve městě je nízká podpora podnikání ze strany města, resp. v oblasti získávání práce jsou na trhu práce nerovnosti (např. protekce, dohody mezi firmami). Více než 6 % odpovídajících se také domnívá, že ve městě je obecně nižší míra mezd (i z důvodů neformálních dohod větších zaměstnavatelů).



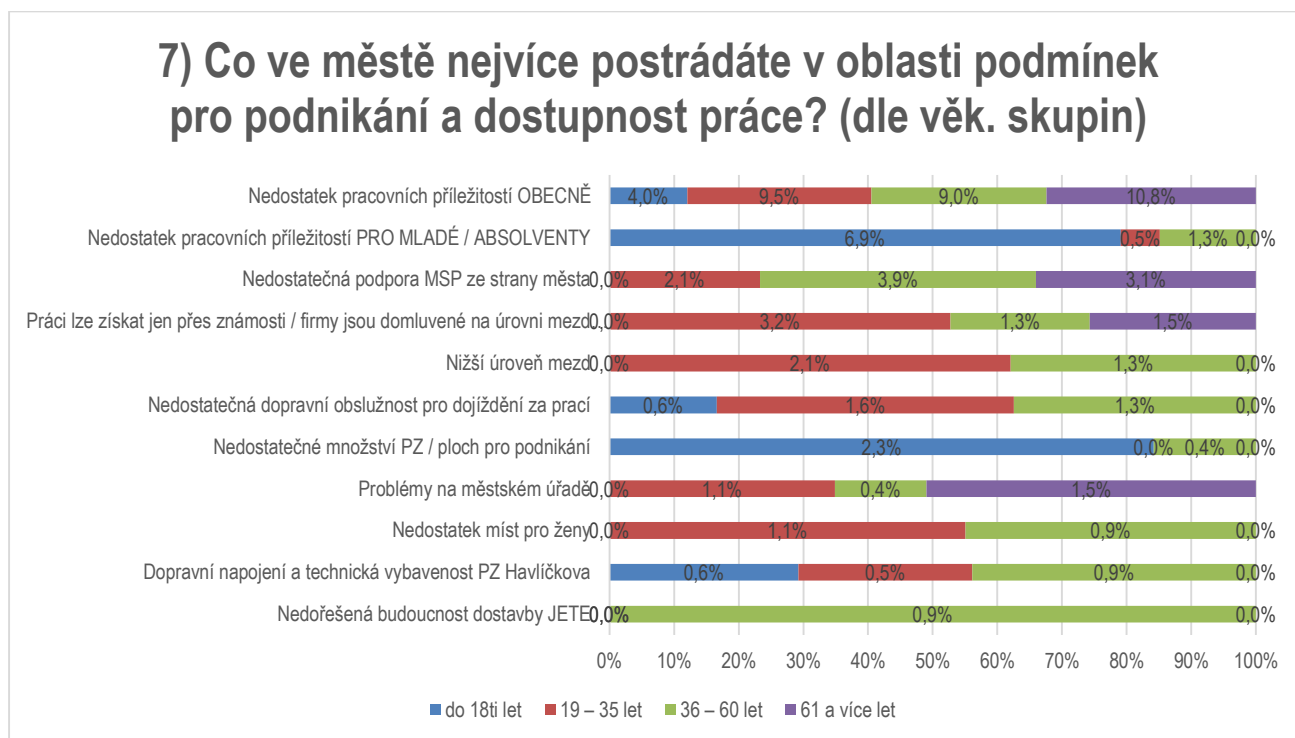


Graf 12 Odpovědi na otázku „Co ve městě nejvíce postrádáte oblasti podmínek pro podnikání a dostupnost práce?“



Zdroj: vlastní zpracování

Graf 13 Odpovědi na otázku „Co ve městě nejvíce postrádáte oblasti podmínek pro podnikání a dostupnost práce?“ (dle věk. skupin)



Zdroj: vlastní zpracování

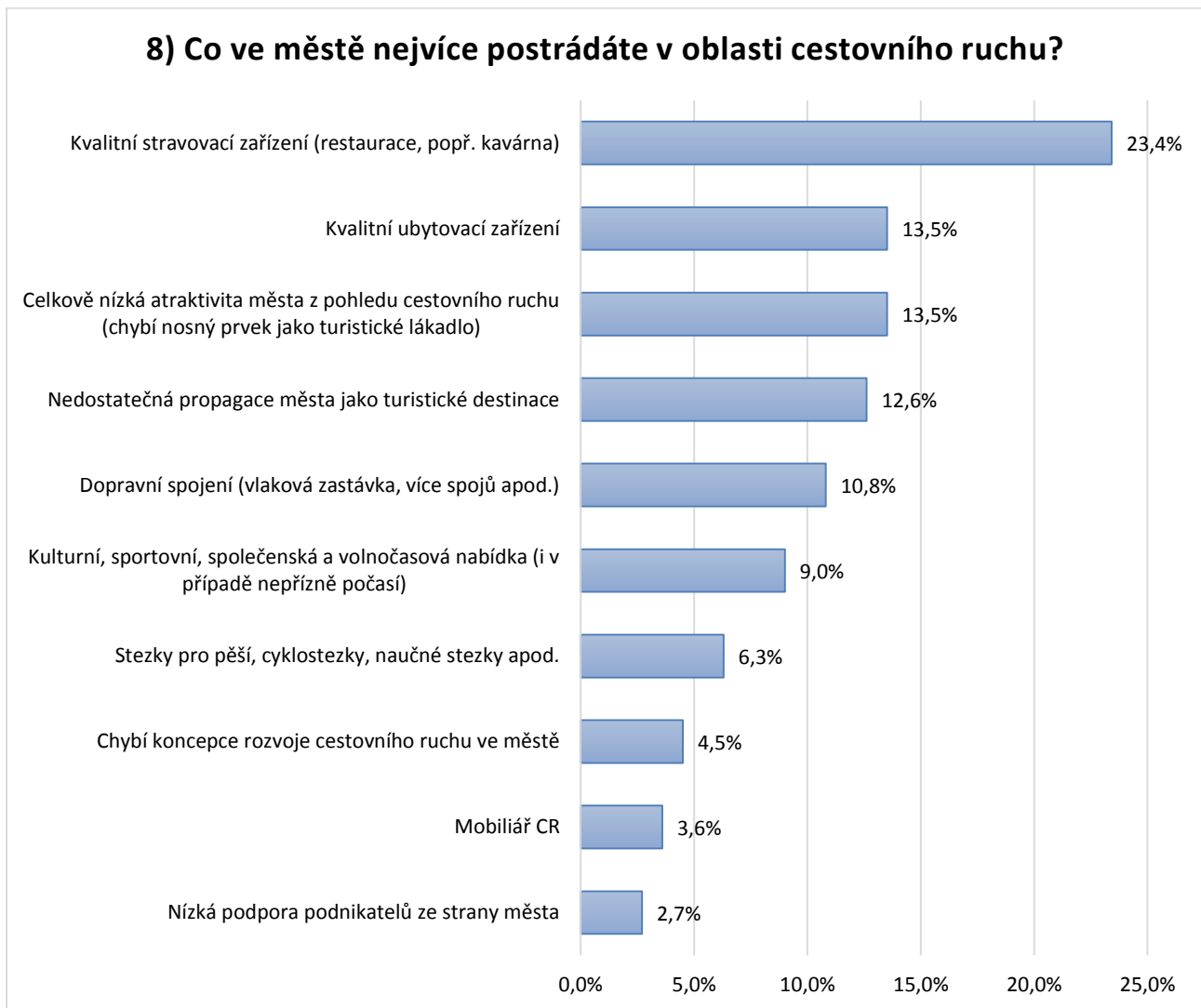




4.5.3 Co ve městě nejvíce postrádáte v oblasti cestovního ruchu?

Nejčastějším negativem města z pohledu odpovídajících je v oblasti kvality infrastruktury a služeb pro cestovní ruch nedostatek kvalitních restauračních zařízení (tato odpověď se objevila u 23,4 % všech odpovědí). Shodně (13,5% podíl na odpovědích) získaly názory, že město vykazuje celkově nižší atraktivitu z pohledu cestovního ruchu (chybí nosný prvek jako turistické lákadlo) nebo úroveň kvality stávajících ubytovacích zařízení ve městě. 12,6 % odpovídajících vnímá jako nedostatečnou propagaci města a jeho nabídky v oblasti turistiky. Za limity jsou považovány i horší dopravní obslužnost či omezená kulturní, sportovní, společenská a volnočasová nabídka (i v případě nepřízně počasí).

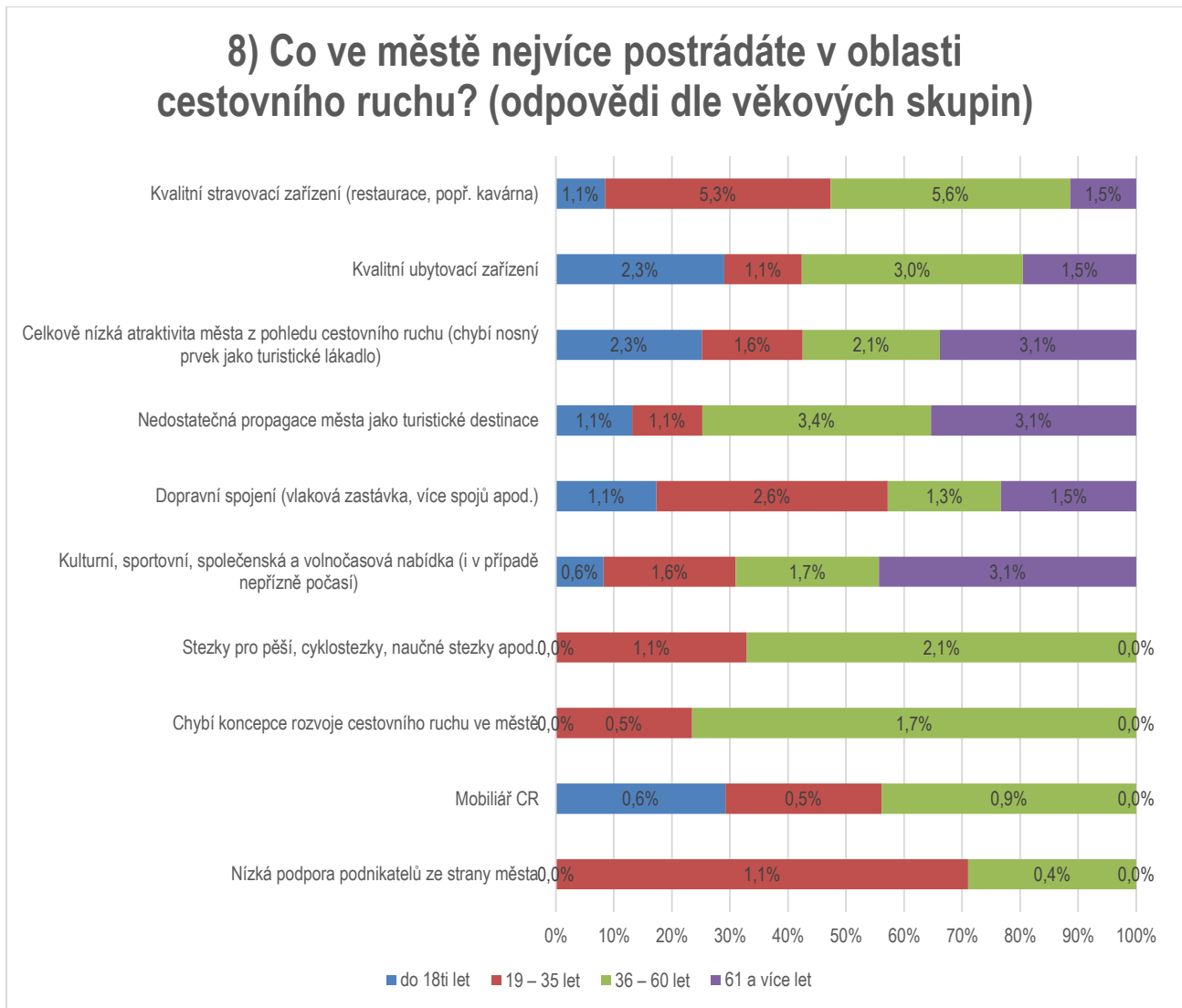
Graf 14 Odpovědi na otázku „Co ve městě nejvíce postrádáte v oblasti cestovního ruchu?“



Zdroj: vlastní zpracování



Graf 15 Odpovědi na otázku „Co ve městě nejvíce postrádáte v oblasti cestovního ruchu?“ (dle věk. skupin)



Zdroj: vlastní zpracování

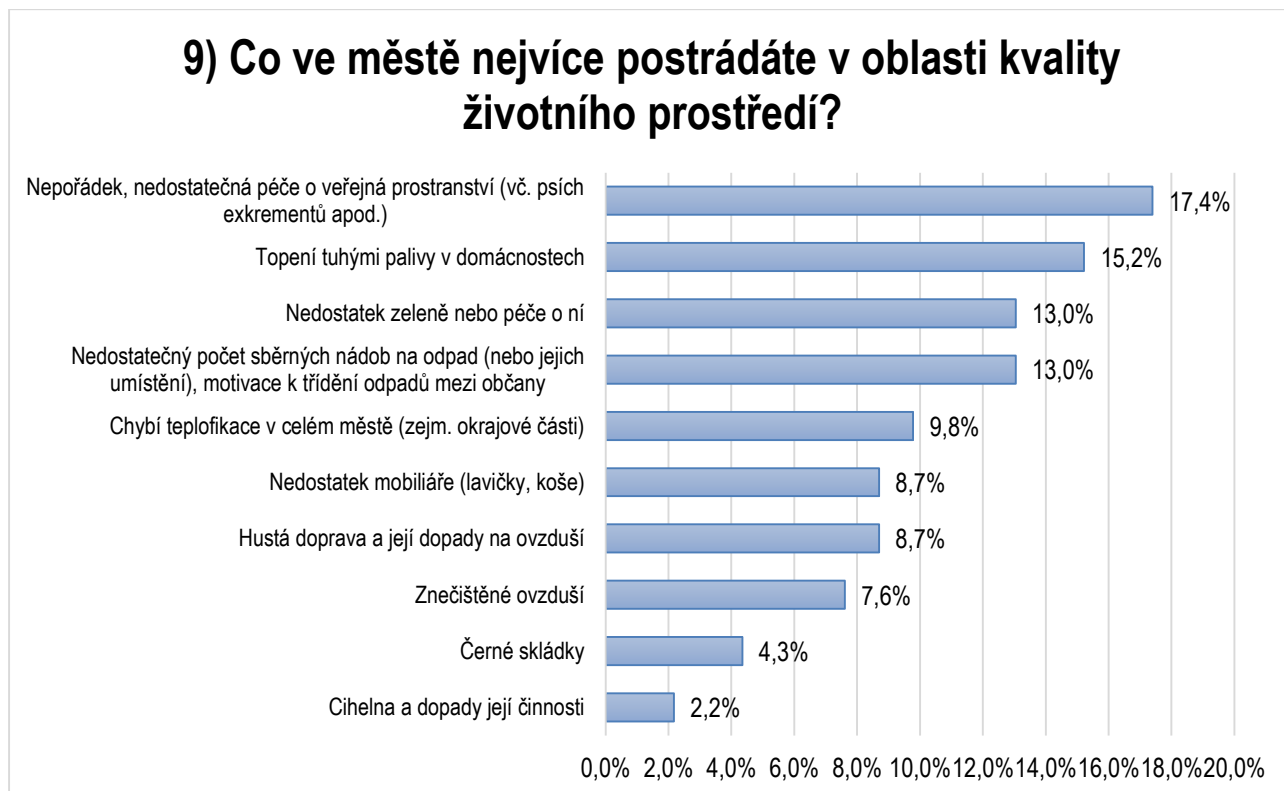
4.5.4 Co ve městě nejvíce postrádáte v oblasti kvality životního prostředí?

V oblasti péče o životní prostředí ve městě a jeho okolí byl respondenty výzkumu nejčastěji jako nedostatek uváděn nepořádek ve městě (společně s nedostatečnou péčí o veřejná prostranství - vč. psích exkrementů apod.). Velkým tématem pro odpovídající byla rovněž zeleň a péče o veřejná prostranství ve městě, kde poměrně dost dotázaných vyjádřilo nespokojenost se současným stavem. Důležitým tématem z pohledu odpovídajících je rovněž otázka ekologického vytápění, resp. disciplína domácností z hlediska užívaných paliv. Na další problémy bylo respondenty upozorňováno např. v otázce třídění a sběru odpadů.



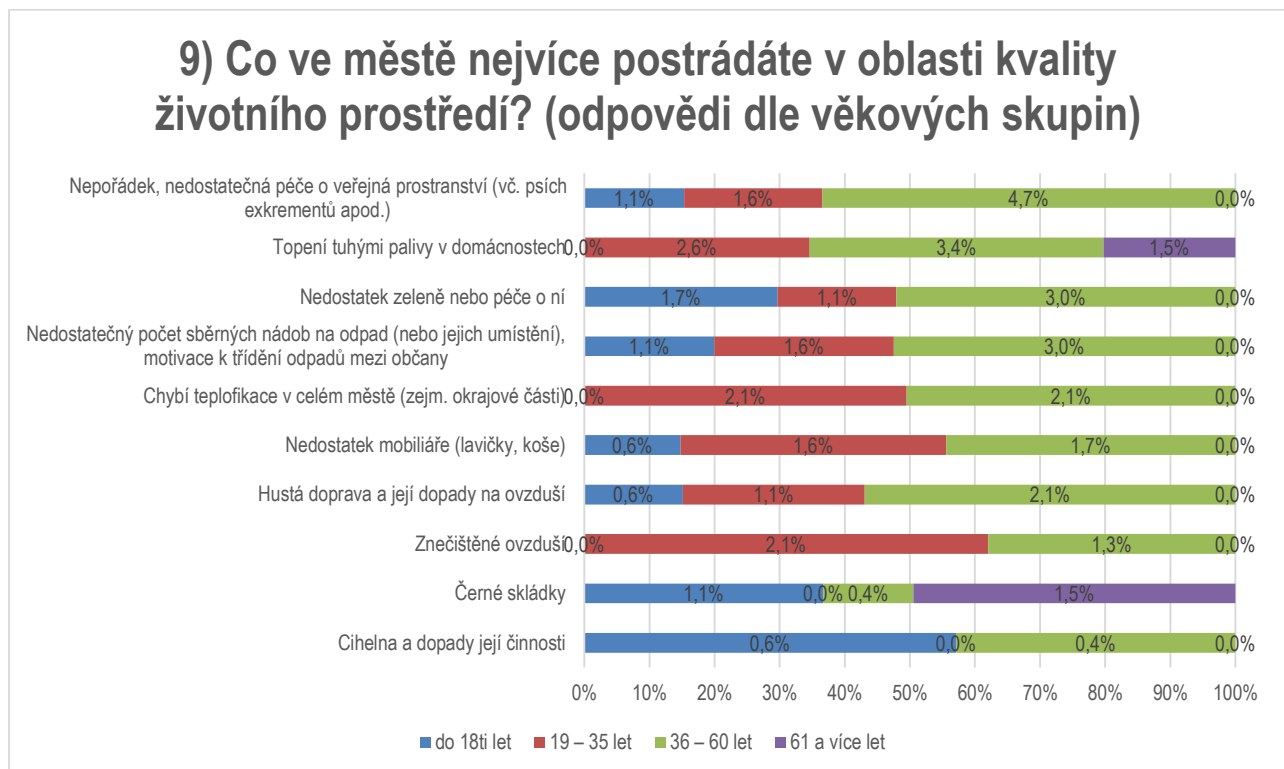


Graf 16 Odpovědi na otázku „Co ve městě nejvíce postrádáte v oblasti kvality životního prostředí?“



Zdroj: vlastní zpracování

Graf 17 Odpovědi na otázku „Co ve městě nejvíce postrádáte v oblasti kvality životního prostředí?“ (dle věk. skupin)



Zdroj: vlastní zpracování

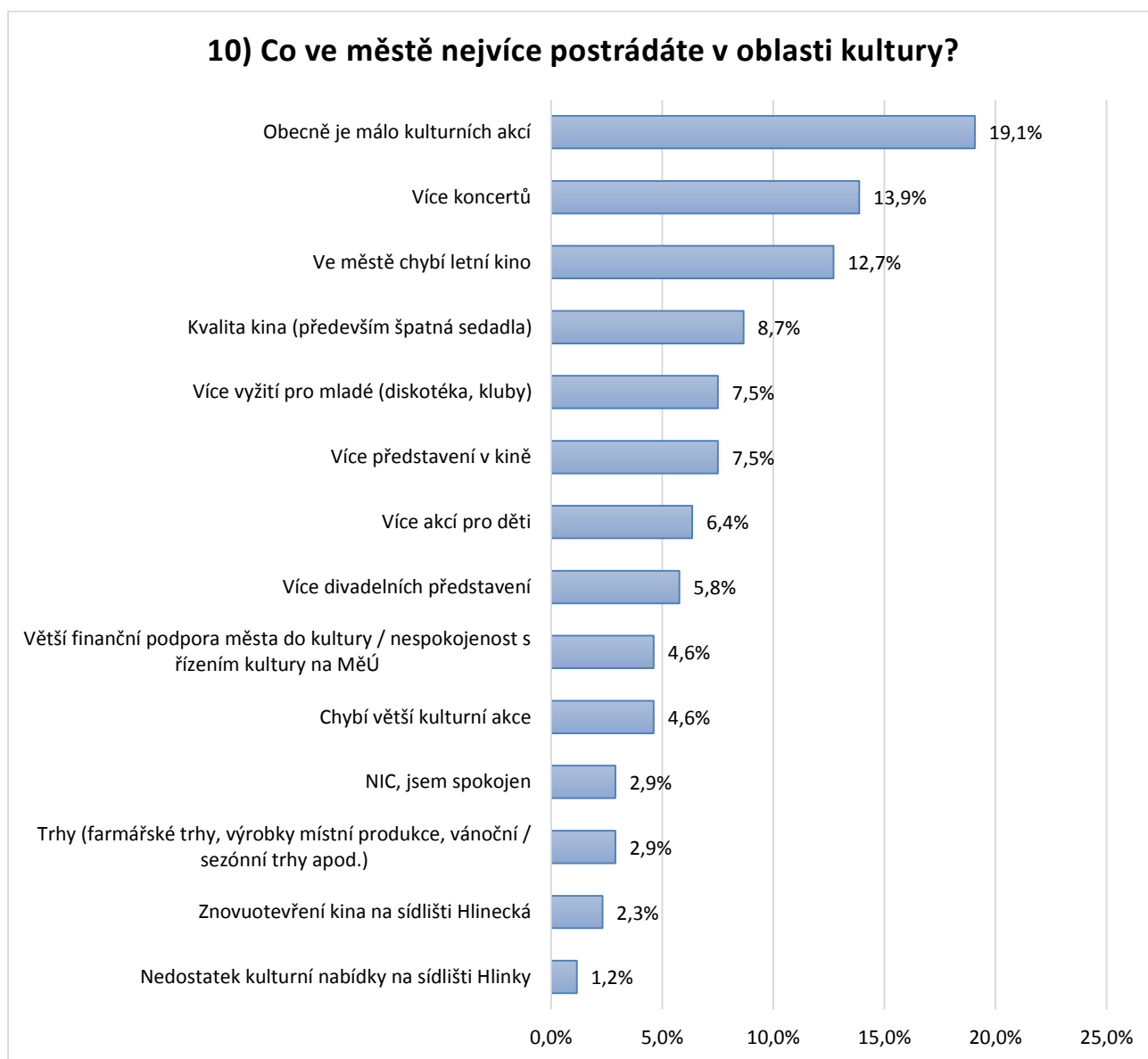




4.5.5 Co ve městě nejvíce postrádáte v oblasti kultury?

Odpovědi v oblasti představ ohledně kulturní vybavenosti a fungování města často vykazují charakter individuálního specifického požadavku. Nejčastější zaznamenanou odpovědí však byl názor, že ve městě je obecně málo kulturních akcí (více než 19 % odpovědí). Následují pak konkrétní, přesto poměrně často uváděné požadavky / přání obyvatel města (více koncertů ve městě, letní kino, zlepšení zázemí stávajícího kina – především kvalita sedadel nebo zařazení více představení). Často byly zmiňovány také akce pro děti / rodiny s malými dětmi nebo vyžití pro mladé (kvalitní diskotéka, klub pro mladé apod.).

Graf 18 Odpovědi na otázku „Co ve městě nejvíce postrádáte v oblasti kultury?“

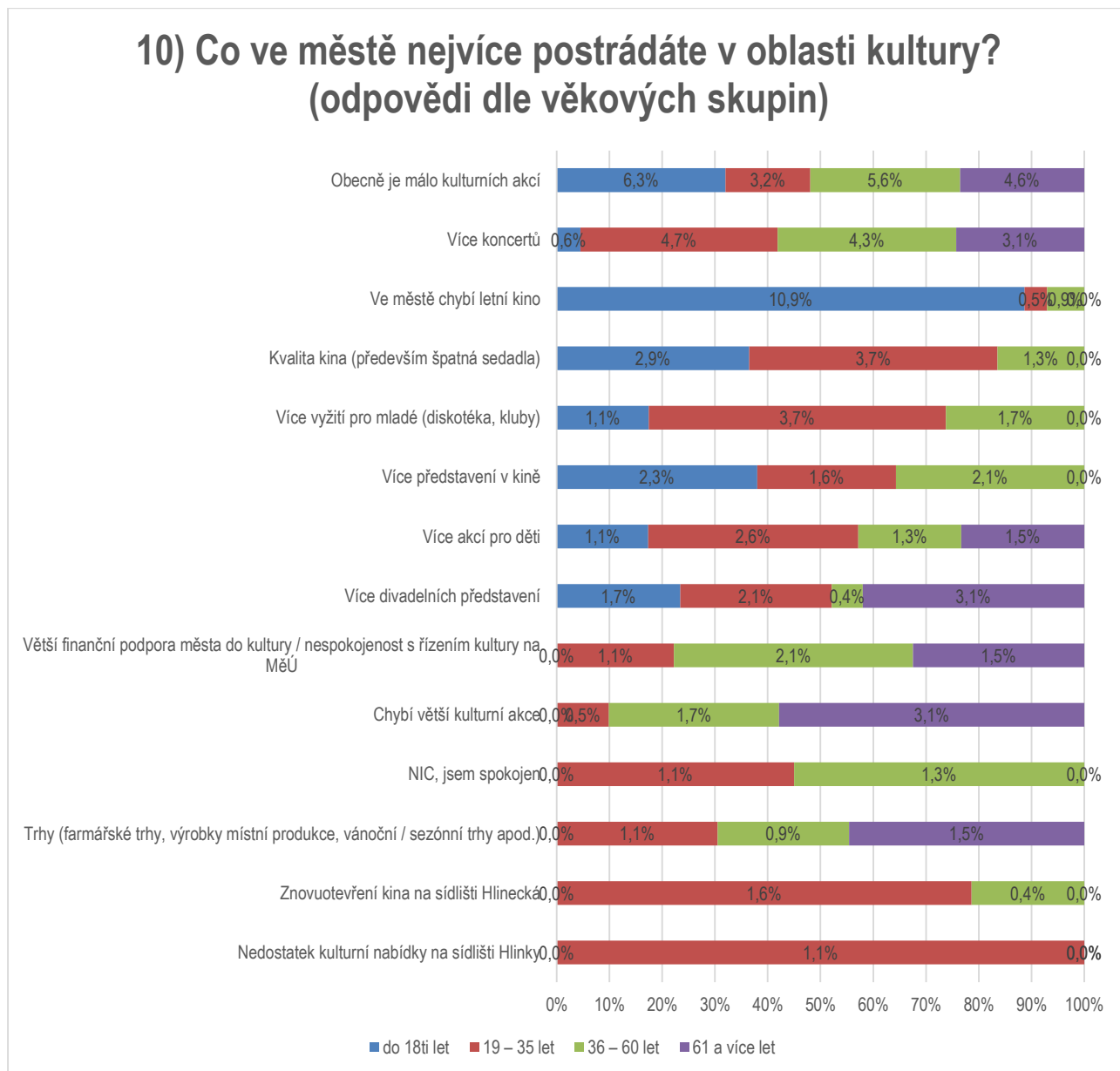


Zdroj: vlastní zpracování





Graf 19 Odpovědi na otázku „Co ve městě nejvíce postrádáte v oblasti kultury?“ (dle věk. skupin)



Zdroj: vlastní zpracování

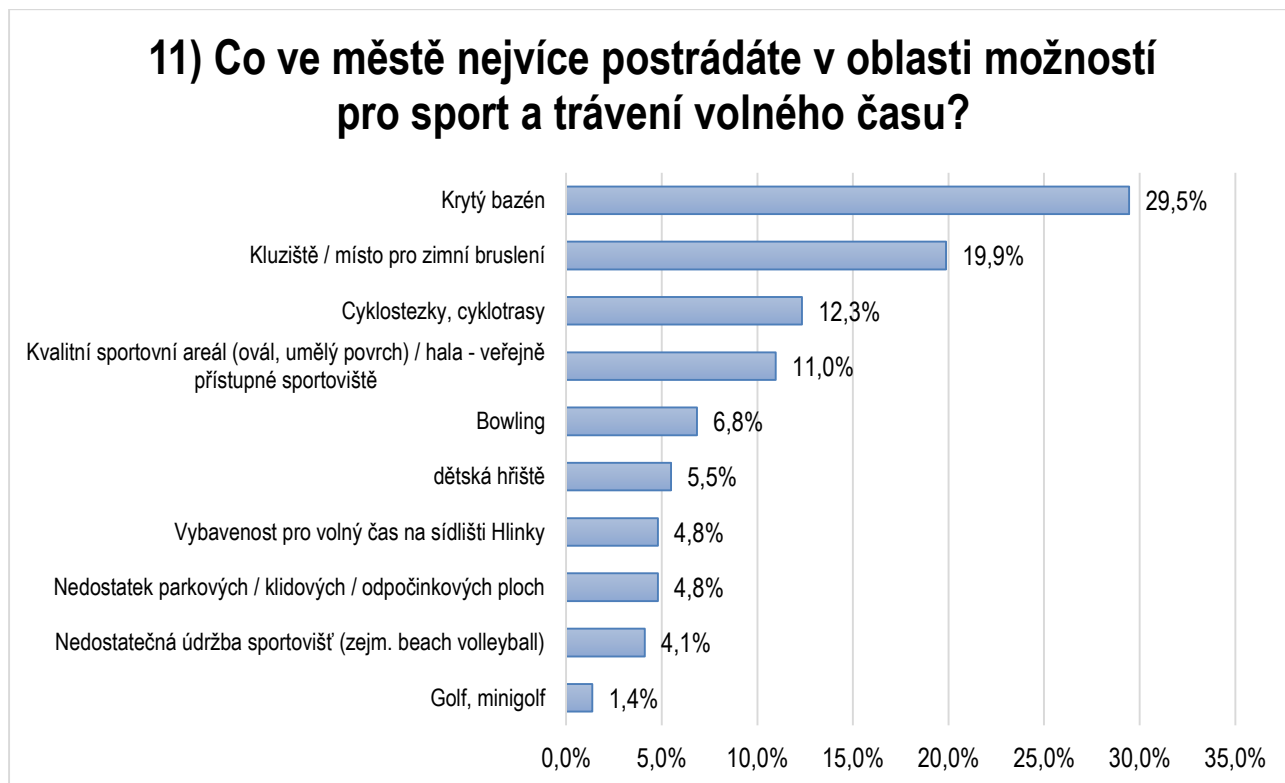
4.5.6 Co ve městě nejvíce postrádáte v oblasti sportu a volného času?

Přestože v době realizace anketního šetření byla dokončena výstavba nového letního koupaliště / aquaparku, v odpovědi na dotaz na rezervy města v oblasti sportu a volného času se nejčastěji objevovala zmínka o absenci krytého bazénu / koupaliště. Tuto odpověď uvedlo téměř 30 % respondentů. Cca 20 % pak uvedlo, že jim ve městě chybí možnost zimního bruslení (ideálně víceúčelové zařízení s využitím i v letním období). Rezervy v oblasti rozvoje cyklostezek, cyklotras a cyklistické infrastruktury obecně pak vidí více než 12 % dotazovaných. Dobře vybavený a veřejně přístupný areál pro sport pak postrádá cca 11 % odpovídajících. Rovněž v této otázce se (i prostřednictvím dalších uváděných odpovědí) objevují odkazy na nespokojenost s celkovou vybaveností na vltavotýnských sídlištích (zejména Hlinecké sídliště) – např. dětská hřiště apod.



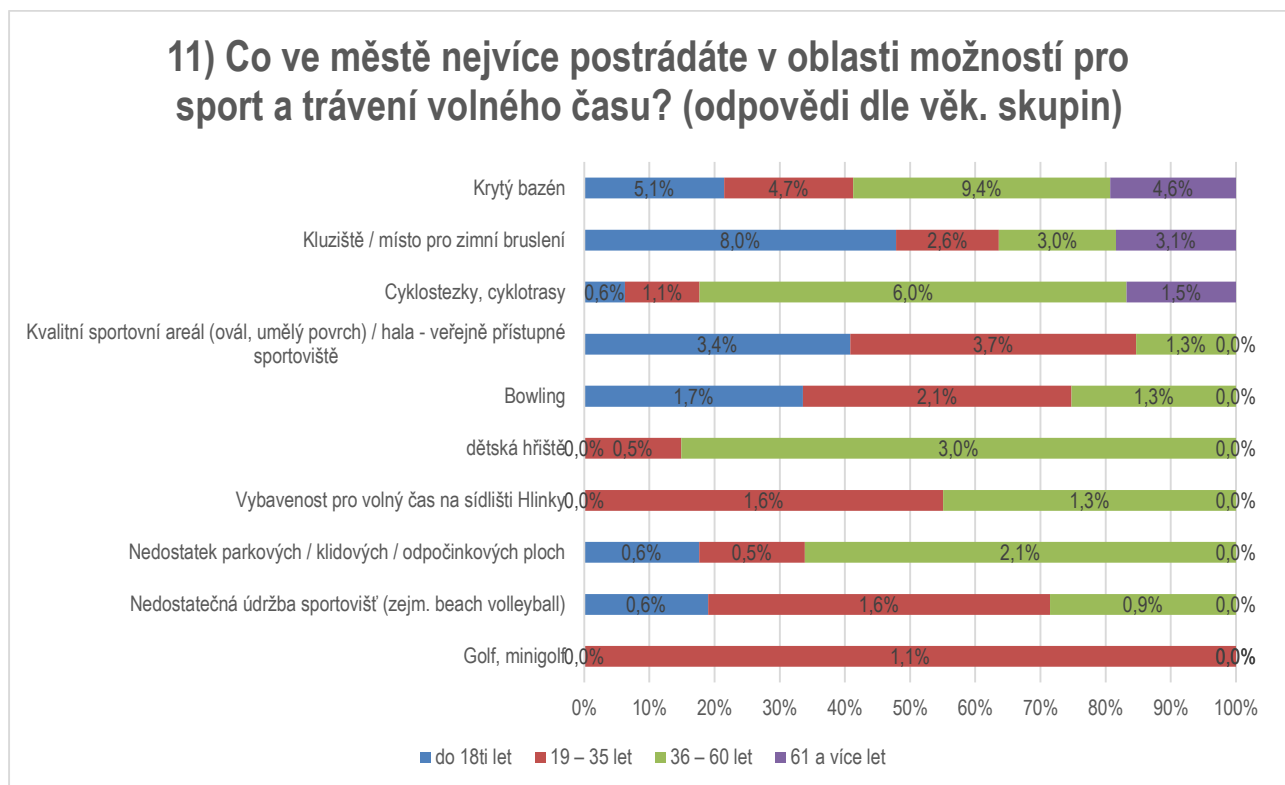


Graf 20 Odpovědi na otázku „Co ve městě nejvíce postrádáte v oblasti sportu a volného času?“



Zdroj: vlastní zpracování

Graf 21 Odpovědi na otázku „Co ve městě nejvíce postrádáte v oblasti sportu a volného času?“ (dle věk. skupin)



Zdroj: vlastní zpracování

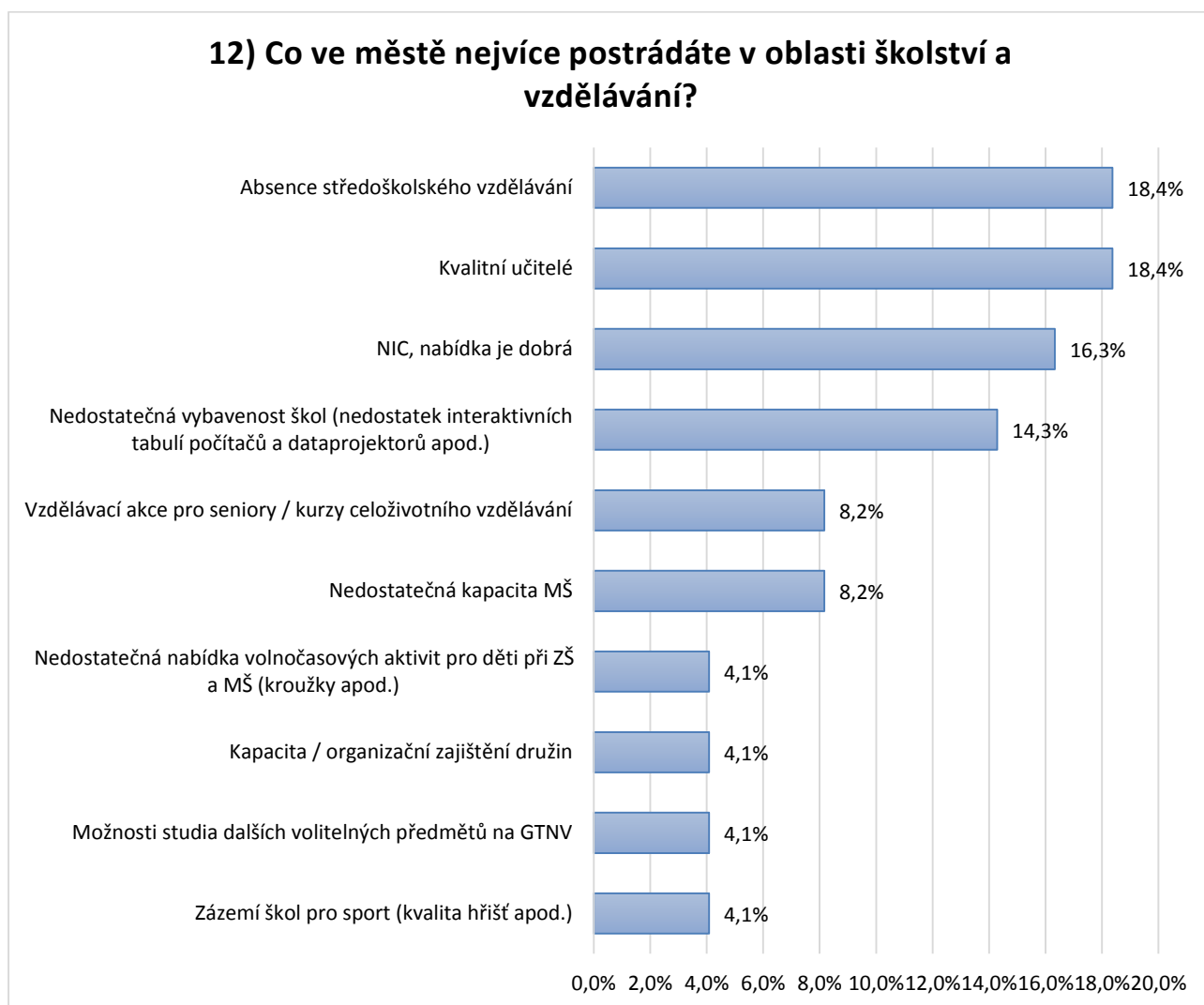




4.5.7 Co ve městě nejvíce postrádáte v oblasti školství a vzdělávání?

Odpovědi na tento dotaz poukazují u vzorku obyvatel, kteří se zúčastnili ankety, na nespokojenost v oblasti lidských zdrojů pracujících ve školství a také na nedostupnost středoškolského vzdělávání přímo ve městě (obě odpovědi zaznamenaly shodně podíl 18,4 %). Naproti tomu obdobné množství dotazovaných (16,3 %) je naopak s nabídkou zcela spokojeno. Další, rovněž poměrně četnou odpovědí, bylo upozornění na nedostatečnou vybavenost zdejších škol z hlediska interaktivních tabulí, elektronických zařízení apod. Mezi častými odpověďmi se dále objevily zmínky o nedostatečné kapacitě místních mateřských škol nebo vzdělávacích akcí pro dospělé a seniory.

Graf 22 Odpovědi na otázku „Co ve městě nejvíce postrádáte v oblasti školství a vzdělávání?“

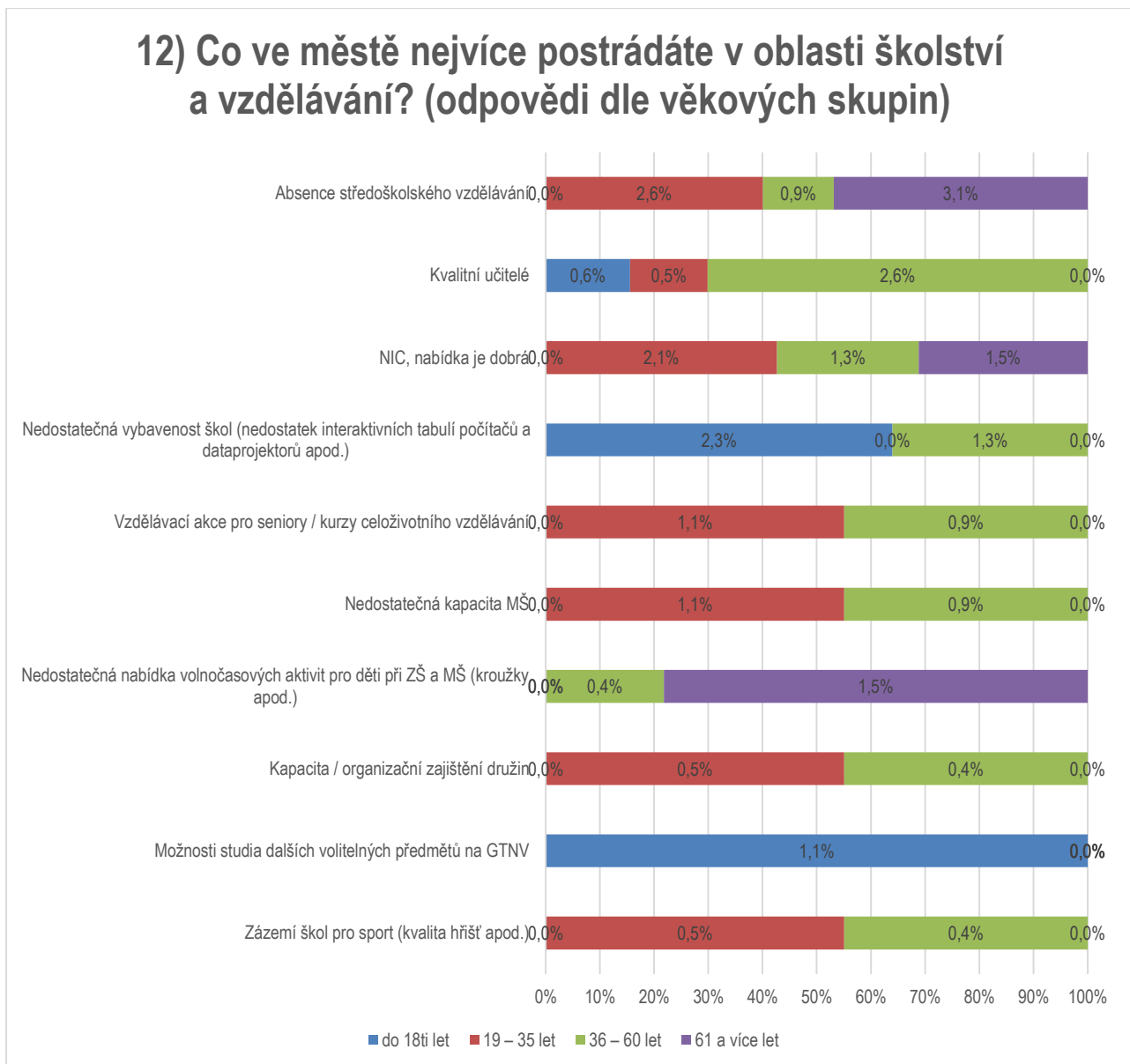


Zdroj: vlastní zpracování





Graf 23 Odpovědi na otázku „Co ve městě nejvíce postrádáte v oblasti školství a vzdělávání?“ (dle věk. skupin)



Zdroj: vlastní zpracování

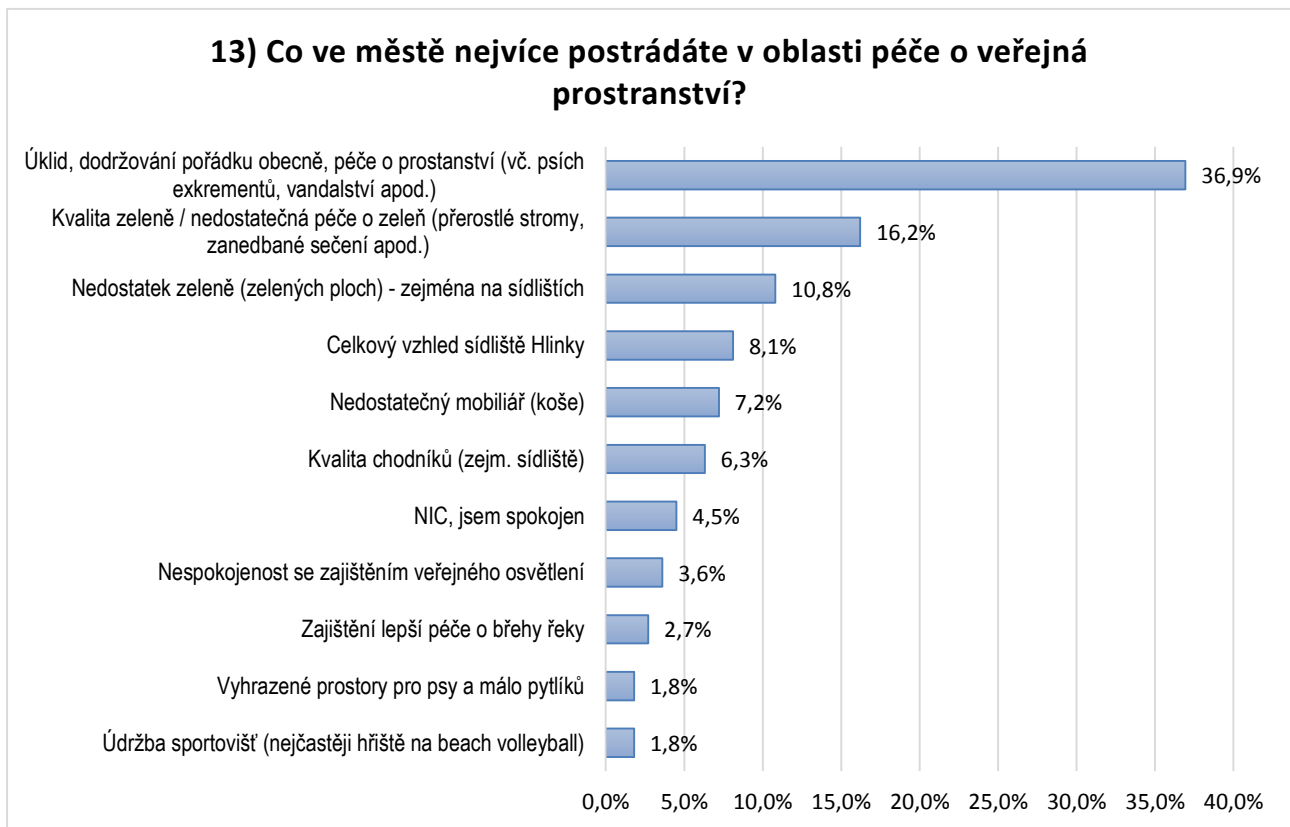
4.5.8 Co ve městě nejvíce postrádáte v oblasti péče o veřejná prostranství?

V odpovědích na tuto podotázku se opět projevuje již výše uvedená nespokojenost se stavem veřejných prostranství a péče o ně a také s celkovou upraveností a pořádkem ve městě (téměř 37 %). Lze říci, že téma zeleně a také vybavenosti veřejných prostranství (zejména ve vazně na život na panelových sídlištích) se prolíná velkou částí častých odpovědí na tuto otázku (viz odpovědi poukazující na kvalitu zeleně či nedostatečnou péči o ni - přerostlé stromy, zanedbané sečení nebo na malý počet zelených ploch na sídlištích, nedostatečná vybavenost doplňkovým mobiliářem či kvalita chodníků (zejm. sídliště).



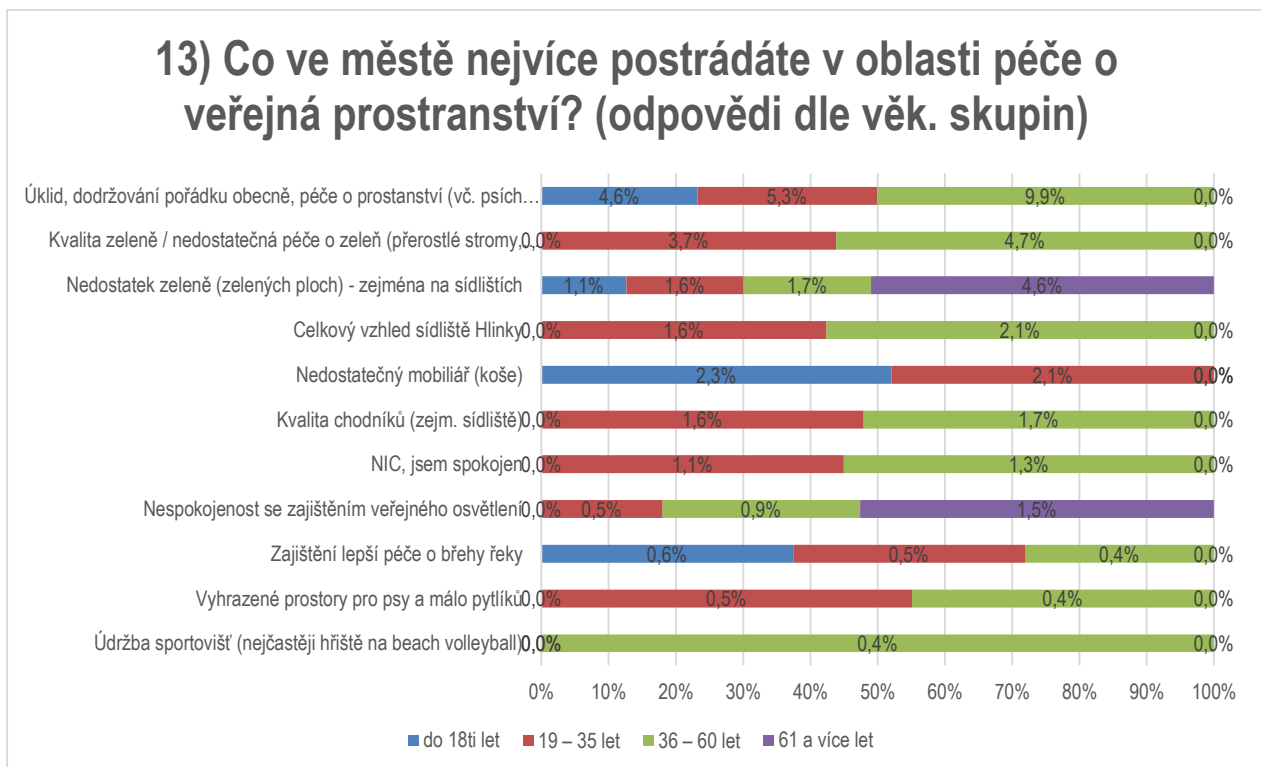


Graf 24 Odpovědi na otázku „Co ve městě nejvíce postrádáte v oblasti péče o veřejná prostranství?“



Zdroj: vlastní zpracování

Graf 25 Odpovědi na otázku „Co ve městě nejvíce postrádáte v oblasti péče o veřejná prostranství?“ (dle věk. skupin)



Zdroj: vlastní zpracování





4.5.9 Co ve městě nejvíce postrádáte v oblasti bezpečnosti?

Odpovědi na tento dotaz potvrzují, že respondenti vnímají jako nejvíce ožehavé téma činnost Městské policie. Nespokojenost k práci Městské policie různou formou vyjádřilo cca 40 % odpovídajících. K tomuto tématu se dále váže názor, že na Hlineckém sídlišti chybí pobočka Městské policie. Mírně přes 16 % respondentů pak vyjádřilo nespokojenost s veřejným pořádkem (nejčastěji byly zmiňovány problémy s rušením nočního klidu, vandalstvím či výtržnictvím). Rovněž poměrně hojnou odpovědí byla nespokojenost s bezpečností dopravy a také problematikou drog ve městě. Za zmínku jistě stojí i téměř 6 % odpovědí týkajících se absence kamerového systému ve městě.

Graf 26 Odpovědi na otázku „Co ve městě nejvíce postrádáte v oblasti bezpečnosti?“

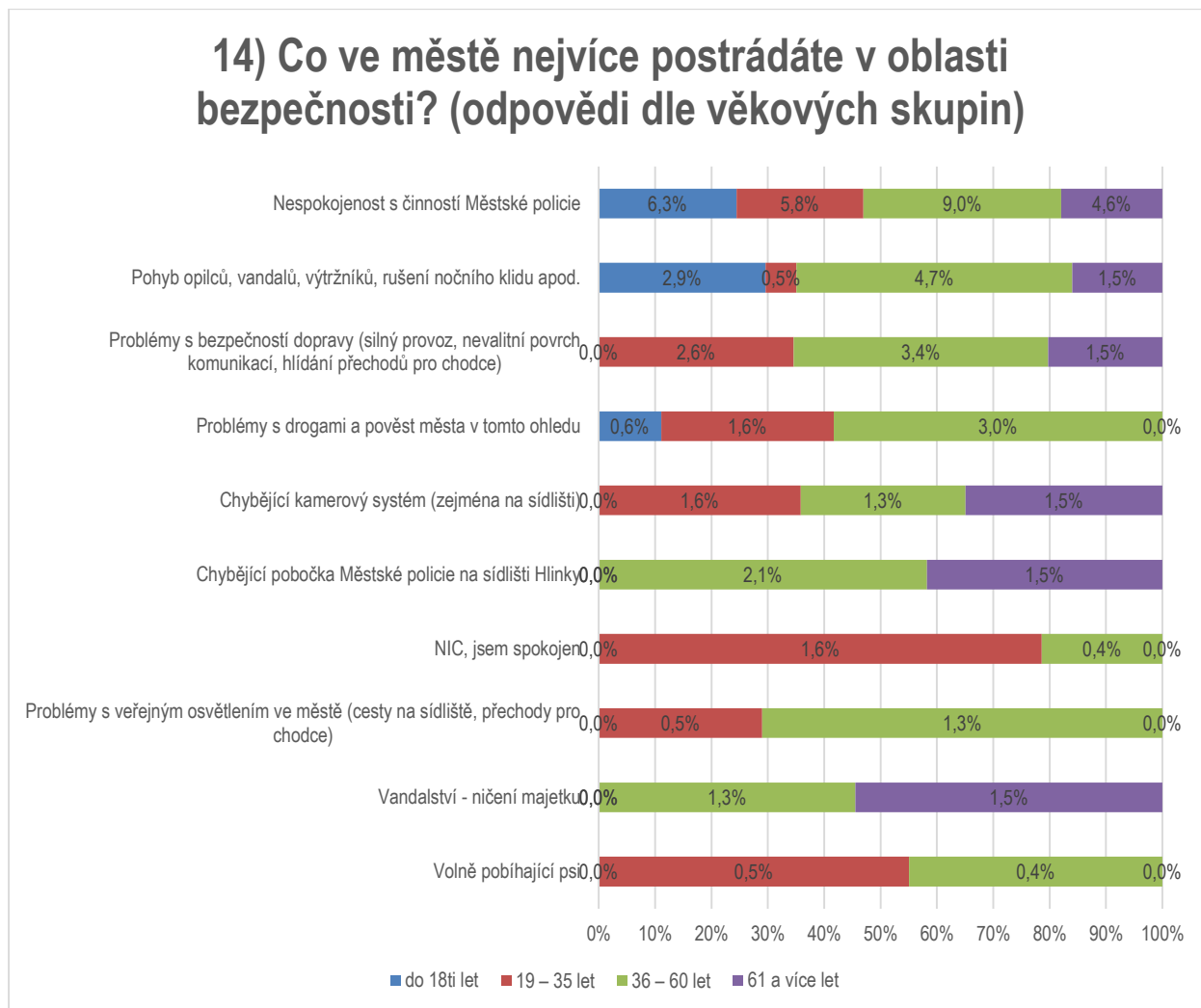


Zdroj: vlastní zpracování





Graf 27 Odpovědi na otázku „Co ve městě nejvíce postrádáte v oblasti bezpečnosti?“ (dle věk. skupin)



Zdroj: vlastní zpracování

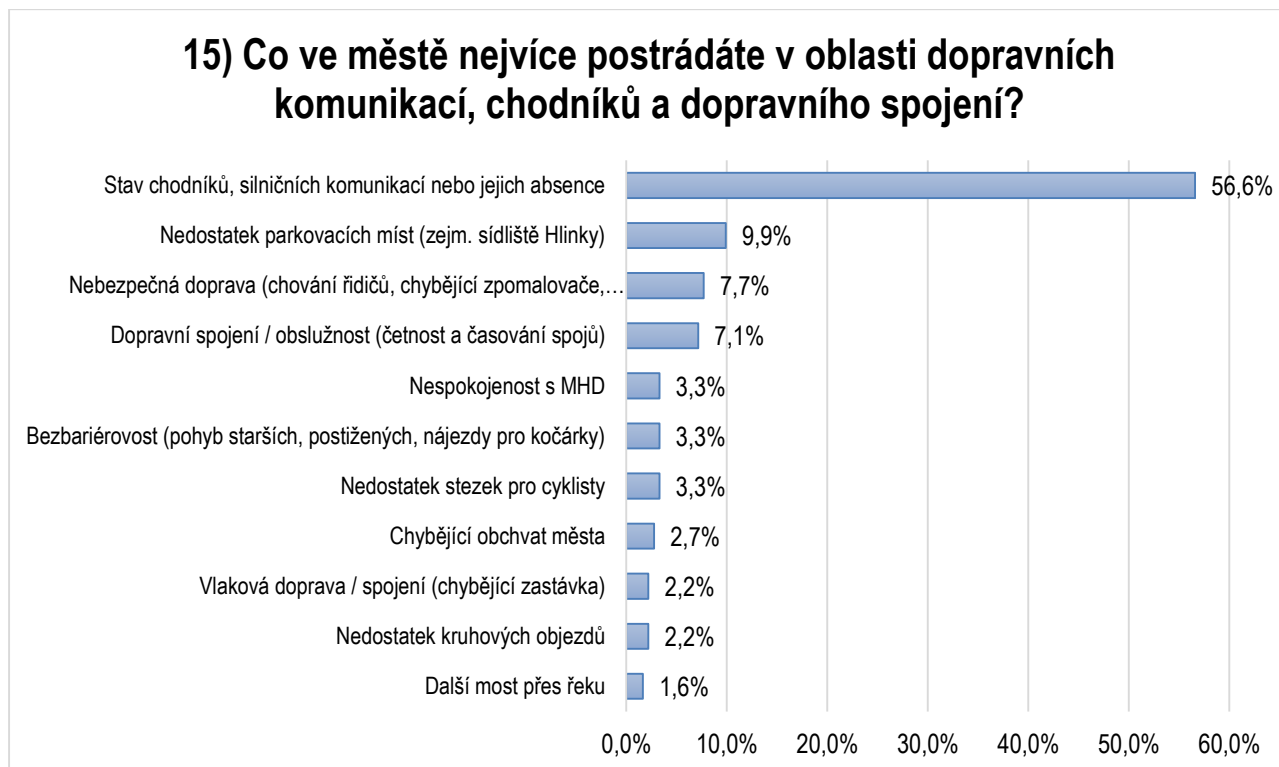
4.5.10 Co ve městě nejvíce postrádáte v oblasti kvality komunikací, chodníků a dopravního spojení?

Jak již bylo možné usuzovat z odpovědí na předchozí otázky, nejčastěji se v oblasti kvality a parametrů dopravy ve městě objevuje nespokojenost se stavem chodníků, jejich poškozením, případně i jejich absencí v některých částech města. Druhou nejčastější odpovědí byla zmínka o nedostatku parkovacích míst (s důrazem zejména na lokalitu sídliště Hlinecká). Více než 7% zastoupení pak ještě vykazaly odpovědi týkající se obecné bezpečnosti dopravy ve městě (chování řidičů, chybějící zpomalovače, přechody apod.) a dopravního spojení a obslužnosti města (zejména zde byly uváděny zmínky o četnosti a časování spojů).



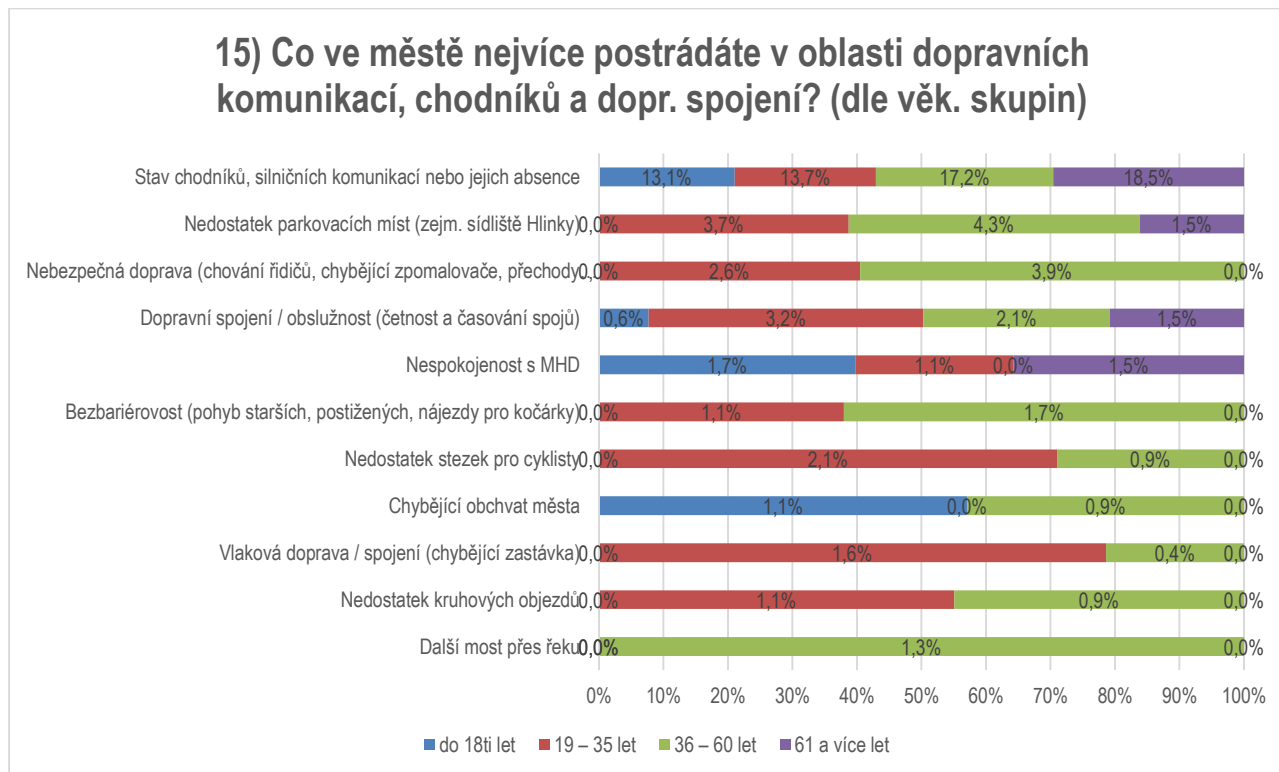


Graf 28 Odpovědi na otázku „Co ve městě nejvíce postrádáte v oblasti kvality komunikací, chodníků a dopravního spojení?“



Zdroj: vlastní zpracování

Graf 29 Odpovědi na otázku „Co ve městě nejvíce postrádáte v oblasti kvality komunikací, chodníků a dopravního spojení?“ (dle věk. skupin)



Zdroj: vlastní zpracování



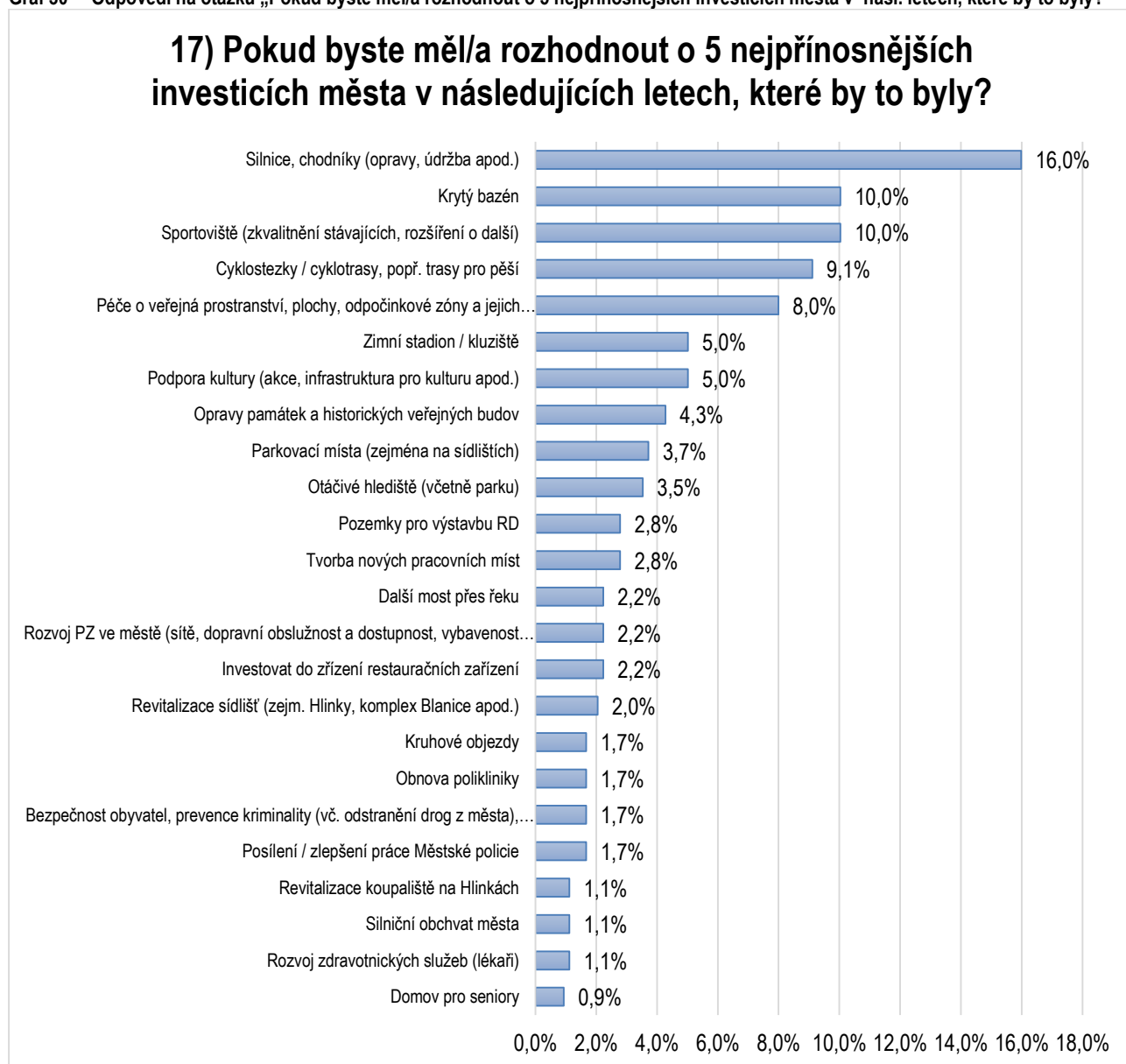


4.6 Pokud byste měl/a rozhodnout o 5 nejpřínosnějších investicích města v následujících letech, které by to byly?


5. Pokud byste měl/a rozhodnout o 5 nejpřínosnějších investicích města v následujících letech, které by to byly?

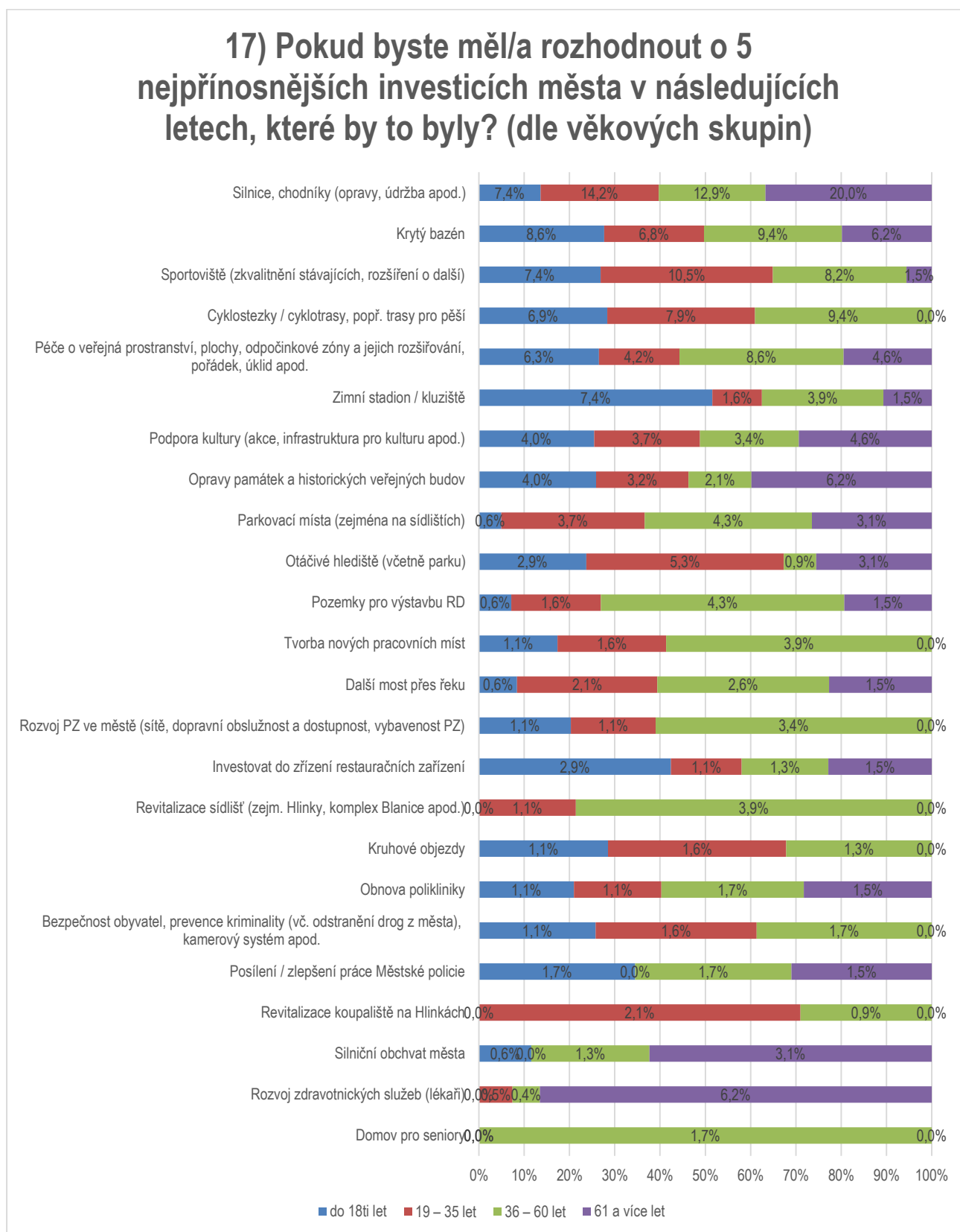
Odpovědi na tuto otázku přinesly poměrně různorodé spektrum názorů a představ o tom co je pro další rozvoj města potřebné / vhodné. Přestože i zde vykrystalizovala témata, která jsou podle respondentů nejdůležitější. Největší pozornost by odpovídající věnovali investicím do dopravní infrastruktury (velmi často byly zmiňovány především chodníky a konkrétní ulice – viz dále). K tomuto tématu se přiklonilo 16 % respondentů. Shodně, 10% zastoupení, vykazaly názory, že město potřebuje investici do výstavby sportovišť, resp. výstavbu krytého plaveckého bazénu. Sportu, volného času a turistiky se týká i další názor v pořadí – investice do dalšího rozšiřování cyklistické infrastruktury. Více než 5 % získala ještě odpověď, v níž se odráží řada názorů z předešlých otázek, tedy téma veřejného pořádku, upravenosti a stavu veřejných prostranství.

Graf 30 Odpovědi na otázku „Pokud byste měl/a rozhodnout o 5 nejpřínosnějších investicích města v násl. letech, které by to byly?“



Zdroj: vlastní zpracování



**Graf 31 Odpovědi na otázku „Pokud byste měl/a rozhodnout o 5 nejpřínosnějších investicích města v následujících letech, které by to byly?“ (dle věk. skupin)**

Zdroj: vlastní zpracování



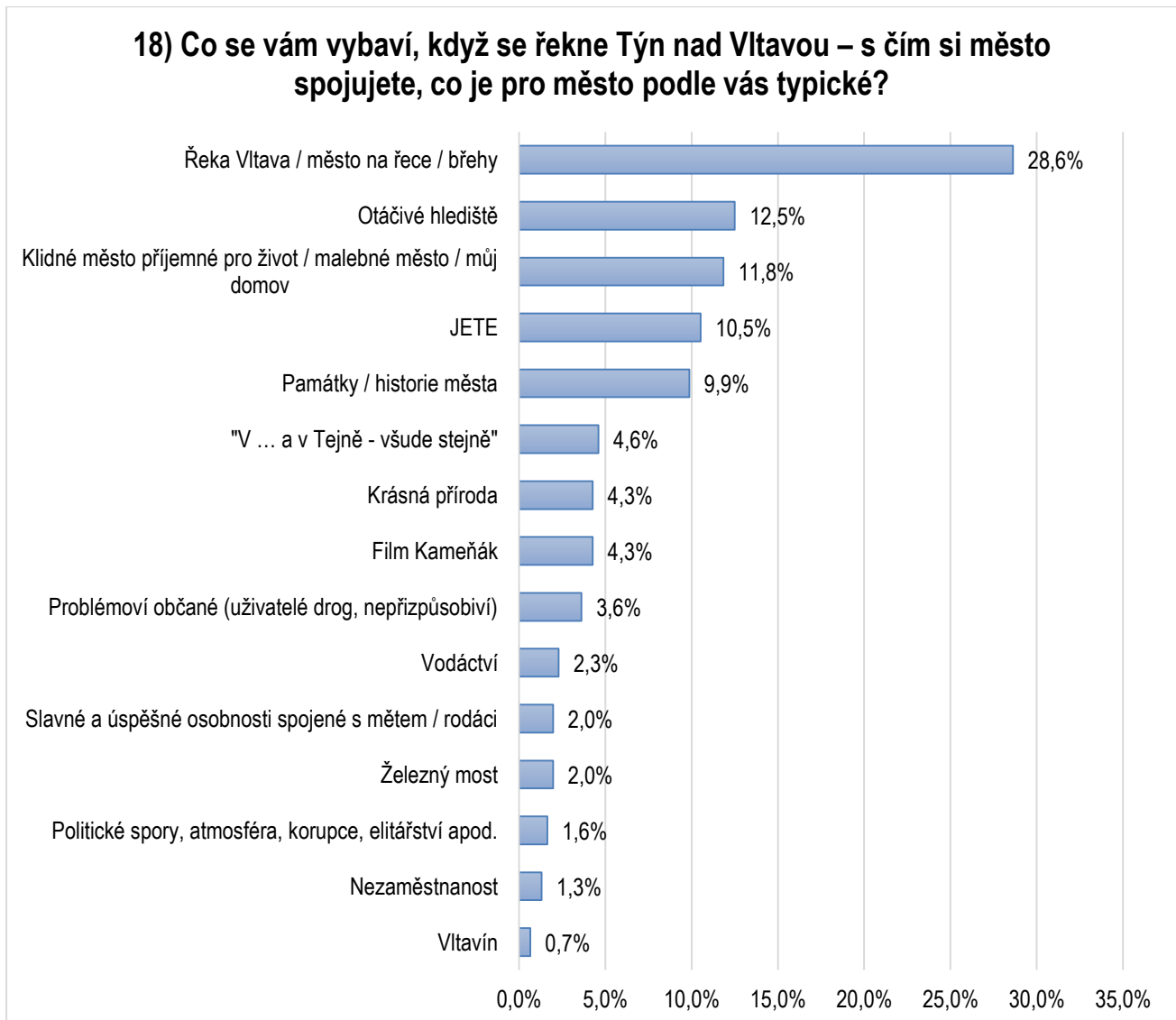


4.7 Co se vám vybaví, když se řekne Týn nad Vltavou?

6. Co se vám vybaví, když se řekne Týn nad Vltavou – s čím si město spojujete, co je pro město podle vás typické? (uveďte, co vás jako první napadá – slovo, více slov, větu, slogan, vlastnost...)

I v odpovědích na předposlední otázku průzkumu se objevují především témata, která se již vyskytla v odpovědích na předcházející otázky. Zcela jednoznačně nejvíce vyvolává v respondentech město Týn nad Vltavou asociace s přítomností řeky. Ta má vliv na charakter města, jeho podobu, jeho historický vývoj i jeho budoucnost, ať už v oblasti rozvoje turistiky, zázemí pro volný čas pro místní občany nebo další oblasti. Dalším významným prvkem, na který jsou evidentně respondenti ve městě pyšní, a vykazuje pro ně s městem jasnou spojitost, je přítomnost otáčivého hlediště ve městě. Za pozitivní lze jistě považovat také fakt, že téměř 12 % odpovídajících považuje město za svůj domov, za město příjemné pro život. S městem je již řadu desetiletí rovněž spojena přítomnost nedaleké JETE, což se projevilo i v odpovědích na tento dotaz. Další významnou souvislostí, která se prolíná rovněž řadou odpovědí výše, je sounáležitost občanů s historickým dědictvím města (9,9 %).

Graf 32 Odpovědi na otázku „Co se vám vybaví, když se řekne Týn nad Vltavou?“



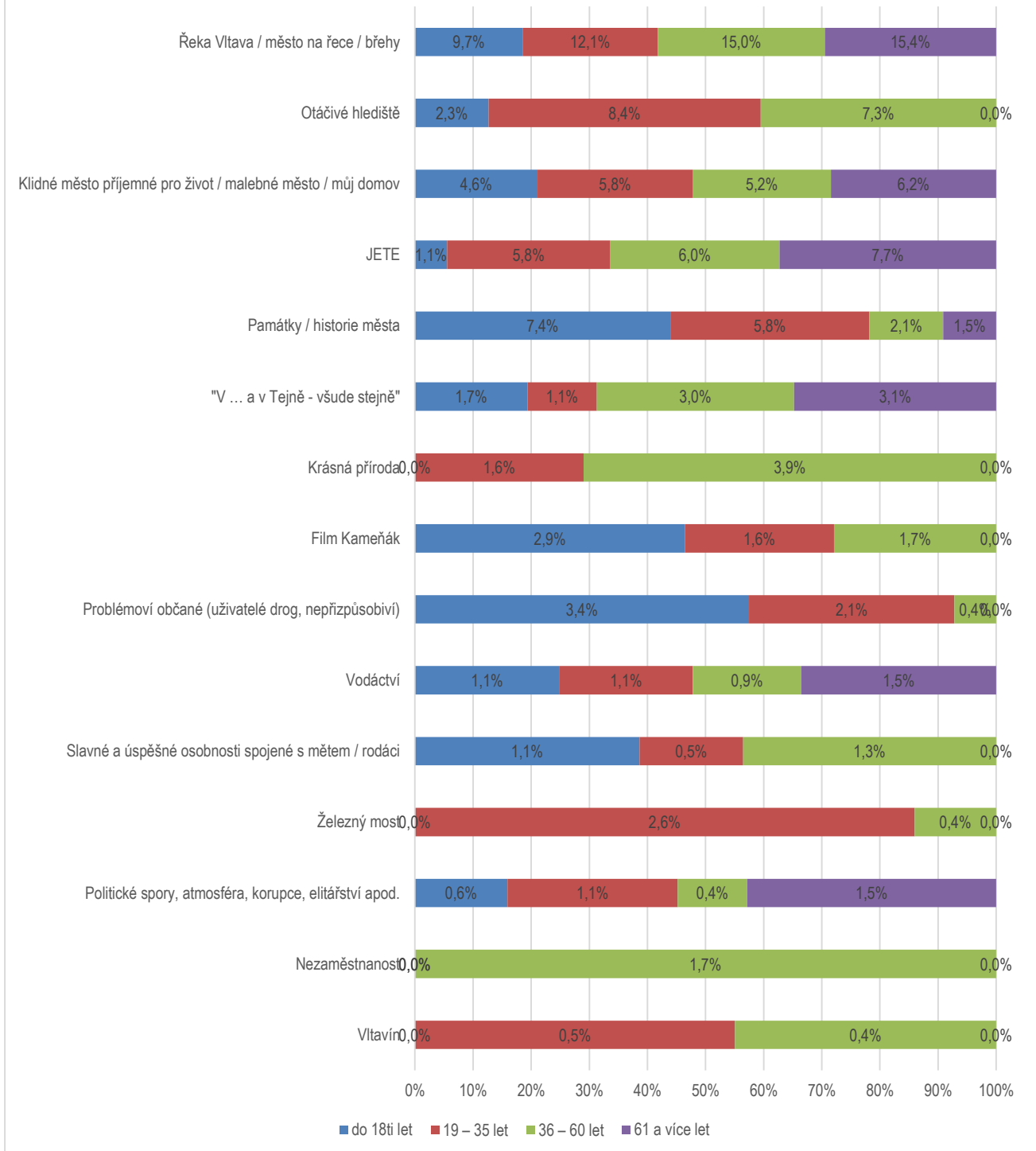
Zdroj: vlastní zpracování

Graf 33 Odpovědi na otázku „Co se vám vybaví, když se řekne Týn nad Vltavou?“ (dle věk. skupin)





18) Co se vám vybaví, když se řekne Týn nad Vltavou – s čím si město spojíte, co je pro město podle vás typické? (odpovědi dle věkových skupin)



Zdroj: vlastní zpracování

4.8 Jakým městem by se podle vás Týn nad Vltavou měl stát v budoucnu?

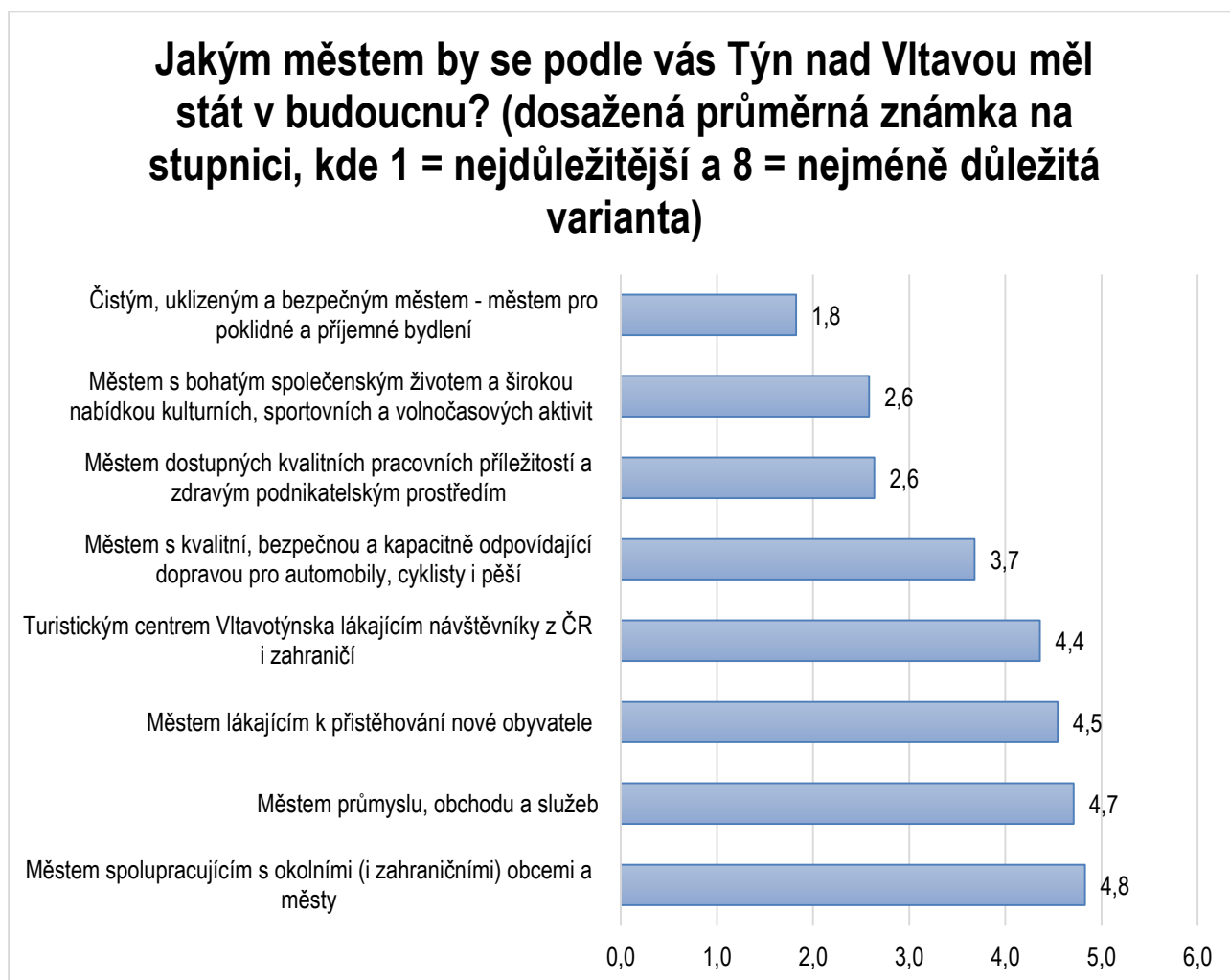




7. Jakým městem by se podle vás Týn nad Vltavou měl stát v budoucnu? (očísľujte následující možnosti na stupnici od 1 do 8 podle vašich preferencí a postoji k budoucnosti města: 1 = nejdůležitější, 8 = nejméně důležitý. Případně doplňte vlastní charakteristiku.)

Vyhodnocení odpovědí na tuto otázku je provedeno tak, že byla vypočtena průměrná dosažená hodnota jednotlivých nabízených variant, kterým respondenti přiřazovali důležitost na 8mi bodové stupnici. Výsledkem je tedy představa odpovídajících o tom, že chtějí, aby město Týn nad Vltavou bylo především čistým, uklizeným a bezpečným městem pro život svých vlastních obyvatel. Současně by však město mělo svým obyvatelům nabízet dostatek kvalitních pracovních příležitostí a možností pro aktivní trávení volného času (kultura, sport, společenské události...). Zhruba průměrný význam respondenti přikládají tomu, aby město bylo lákavou turistickou destinací. Z nabízených možností byla pak nejméně preferovaná možnost týkající se rozvoje spolupráce města s dalšími městy a obcemi.

Graf 34 Odpovědi na otázku „Jakým městem by se podle vás Týn nad Vltavou měl stát v budoucnu?“

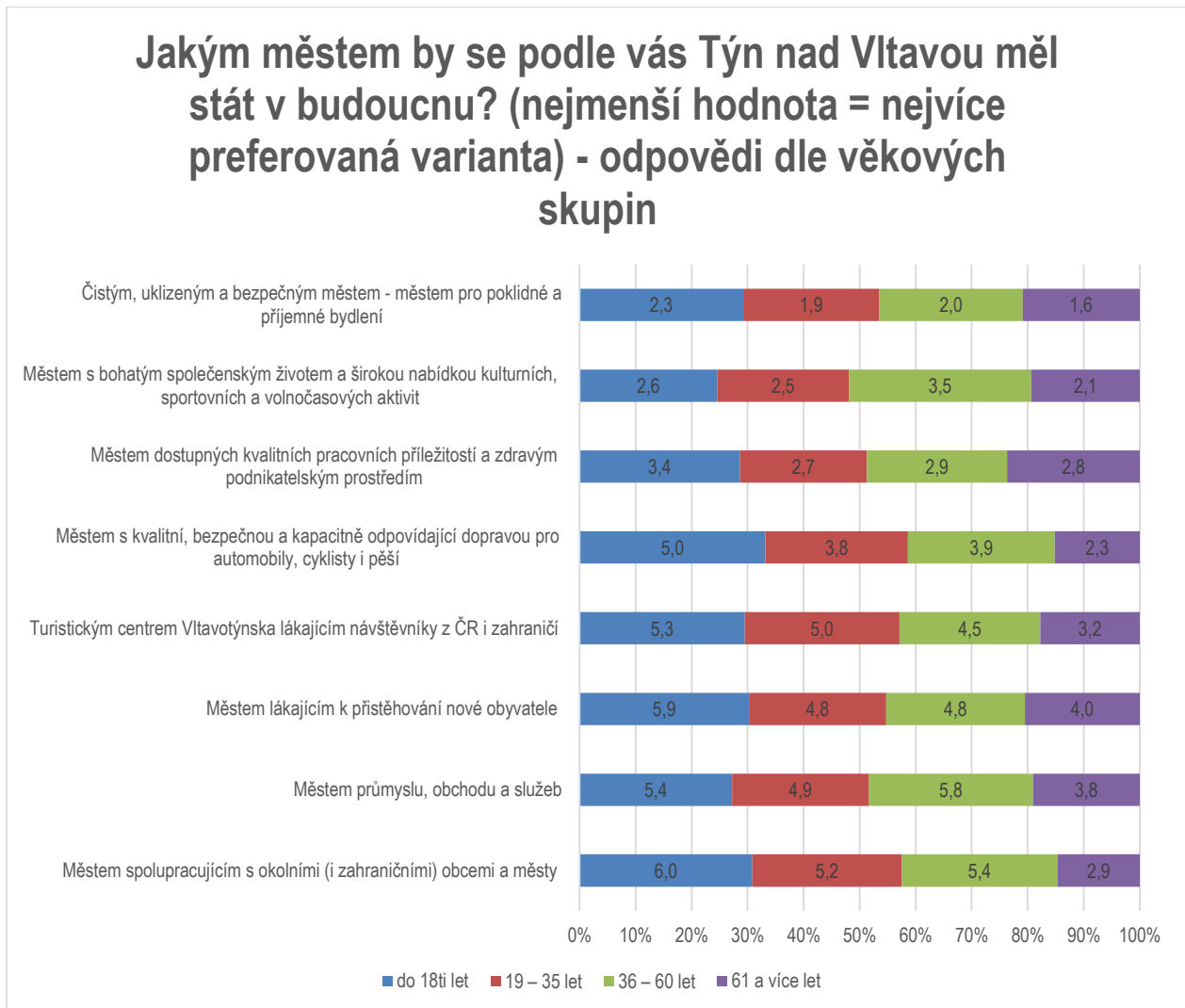


Zdroj: vlastní zpracování





Graf 35 Odpovědi na otázku „Jakým městem by se podle vás Týn nad Vltavou měl stát v budoucnu?“ (dle věk. skupin)



Zdroj: vlastní zpracování



**Seznam grafů**

GRAF 1 GRAFICKÉ ZNÁZORNĚNÍ DLOUHODOBÉHO VÝVOJE POČTU OBYVATEL V TÝNĚ NAD VLTAVOU (STAVY K 1. 1.)	13
GRAF 1 VĚKOVÁ STRUKTURA RESPONDENTŮ	133
GRAF 2 STRUKTURA RESPONDENTŮ DLE MÍSTA BYDLIŠTĚ	134
GRAF 3 ODPOVĚDI NA OTÁZKU „KDYŽ ZA VÁMI PŘIJEDOU ZNÁMÍ, ČÍM SE JIM VE MĚSTĚ POCHLUBÍTE?“	135
GRAF 4 ODPOVĚDI NA OTÁZKU „KDYŽ ZA VÁMI PŘIJEDOU ZNÁMÍ, ČÍM SE JIM VE MĚSTĚ POCHLUBÍTE?“ (DLE VĚK. SKUPIN)	136
GRAF 5 ODPOVĚDI NA OTÁZKU „CO OSOBNĚ POVAŽUJETE ZA NEJVĚTŠÍ PŘEDNOST MĚSTA, CO SE VÁM NA NĚM LÍBÍ?“	137
GRAF 6 ODPOVĚDI NA OTÁZKU „CO OSOBNĚ POVAŽUJETE ZA NEJVĚTŠÍ PŘEDNOST MĚSTA, CO SE VÁM NA NĚM LÍBÍ?“ (DLE VĚK. SKUPIN)	138
GRAF 7 ODPOVĚDI NA OTÁZKU „CO OSOBNĚ POVAŽUJETE ZA NEJVĚTŠÍ NEDOSTATEK MĚSTA, CO SE VÁM NA NĚM NELÍBÍ?“	139
GRAF 8 ODPOVĚDI NA OTÁZKU „CO OSOBNĚ POVAŽUJETE ZA NEJVĚTŠÍ NEDOSTATEK MĚSTA, CO SE VÁM NA NĚM NELÍBÍ?“ (DLE VĚK. SKUPIN)	140
GRAF 9 ODPOVĚDI NA OTÁZKU „CO VE MĚSTĚ NEJVÍCE POSTRÁDÁTE V SOCIÁLNÍ A ZDRAVOTNÍ OBLASTI?“	141
GRAF 10 ODPOVĚDI NA OTÁZKU „CO VE MĚSTĚ NEJVÍCE POSTRÁDÁTE V SOCIÁLNÍ A ZDRAVOTNÍ OBLASTI?“ (DLE VĚK. SKUPIN)	142
GRAF 11 ODPOVĚDI NA OTÁZKU „CO VE MĚSTĚ NEJVÍCE POSTRÁDÁTE OBLASTI PODMÍNEK PRO PODNIKÁNÍ A DOSTUPNOST PRÁCE?“	143
GRAF 12 ODPOVĚDI NA OTÁZKU „CO VE MĚSTĚ NEJVÍCE POSTRÁDÁTE OBLASTI PODMÍNEK PRO PODNIKÁNÍ A DOSTUPNOST PRÁCE?“ (DLE VĚK. SKUPIN)	143
GRAF 13 ODPOVĚDI NA OTÁZKU „CO VE MĚSTĚ NEJVÍCE POSTRÁDÁTE V OBLASTI CESTOVNÍHO RUCHU?“	144
GRAF 14 ODPOVĚDI NA OTÁZKU „CO VE MĚSTĚ NEJVÍCE POSTRÁDÁTE V OBLASTI CESTOVNÍHO RUCHU?“ (DLE VĚK. SKUPIN)	145
GRAF 15 ODPOVĚDI NA OTÁZKU „CO VE MĚSTĚ NEJVÍCE POSTRÁDÁTE V OBLASTI KVALITY ŽIVOTNÍHO PROSTŘEDÍ?“	146
GRAF 16 ODPOVĚDI NA OTÁZKU „CO VE MĚSTĚ NEJVÍCE POSTRÁDÁTE V OBLASTI KVALITY ŽIVOTNÍHO PROSTŘEDÍ?“ (DLE VĚK. SKUPIN)	146
GRAF 17 ODPOVĚDI NA OTÁZKU „CO VE MĚSTĚ NEJVÍCE POSTRÁDÁTE V OBLASTI KULTURY?“	147
GRAF 18 ODPOVĚDI NA OTÁZKU „CO VE MĚSTĚ NEJVÍCE POSTRÁDÁTE V OBLASTI KULTURY?“ (DLE VĚK. SKUPIN)	148
GRAF 19 ODPOVĚDI NA OTÁZKU „CO VE MĚSTĚ NEJVÍCE POSTRÁDÁTE V OBLASTI SPORTU A VOLNÉHO ČASU?“	149
GRAF 20 ODPOVĚDI NA OTÁZKU „CO VE MĚSTĚ NEJVÍCE POSTRÁDÁTE V OBLASTI SPORTU A VOLNÉHO ČASU?“ (DLE VĚK. SKUPIN)	149
GRAF 21 ODPOVĚDI NA OTÁZKU „CO VE MĚSTĚ NEJVÍCE POSTRÁDÁTE V OBLASTI ŠKOLSTVÍ A VZDĚLÁVÁNÍ?“	150
GRAF 22 ODPOVĚDI NA OTÁZKU „CO VE MĚSTĚ NEJVÍCE POSTRÁDÁTE V OBLASTI ŠKOLSTVÍ A VZDĚLÁVÁNÍ?“ (DLE VĚK. SKUPIN)	151
GRAF 23 ODPOVĚDI NA OTÁZKU „CO VE MĚSTĚ NEJVÍCE POSTRÁDÁTE V OBLASTI PÉČE O VEŘEJNÁ PROSTRANSTVÍ?“	152
GRAF 24 ODPOVĚDI NA OTÁZKU „CO VE MĚSTĚ NEJVÍCE POSTRÁDÁTE V OBLASTI PÉČE O VEŘEJNÁ PROSTRANSTVÍ?“ (DLE VĚK. SKUPIN)	152
GRAF 25 ODPOVĚDI NA OTÁZKU „CO VE MĚSTĚ NEJVÍCE POSTRÁDÁTE V OBLASTI BEZPEČNOSTI?“	153
GRAF 26 ODPOVĚDI NA OTÁZKU „CO VE MĚSTĚ NEJVÍCE POSTRÁDÁTE V OBLASTI BEZPEČNOSTI?“ (DLE VĚK. SKUPIN)	154
GRAF 27 ODPOVĚDI NA OTÁZKU „CO VE MĚSTĚ NEJVÍCE POSTRÁDÁTE V OBLASTI KVALITY KOMUNIKACÍ, CHODNÍKŮ A DOPRAVNÍHO SPOJENÍ?“	155
GRAF 28 ODPOVĚDI NA OTÁZKU „CO VE MĚSTĚ NEJVÍCE POSTRÁDÁTE V OBLASTI KVALITY KOMUNIKACÍ, CHODNÍKŮ A DOPRAVNÍHO SPOJENÍ?“ (DLE VĚK. SKUPIN)	155
GRAF 29 ODPOVĚDI NA OTÁZKU „POKUD BYSTE MĚL/A ROZHODNOUT O 5 NEJPŘÍROSNĚJŠÍCH INVESTICÍCH MĚSTA V NÁSL. LETECH, KTERÉ BY TO BYLY?“	156
GRAF 30 ODPOVĚDI NA OTÁZKU „POKUD BYSTE MĚL/A ROZHODNOUT O 5 NEJPŘÍROSNĚJŠÍCH INVESTICÍCH MĚSTA V NÁSLEDUJÍCÍCH LETECH, KTERÉ BY TO BYLY?“ (DLE VĚK. SKUPIN)	157
GRAF 31 ODPOVĚDI NA OTÁZKU „CO SE VÁM VYBAVÍ, KDYŽ SE ŘEKNE TÝN NAD VLTAVOU?“	158
GRAF 32 ODPOVĚDI NA OTÁZKU „CO SE VÁM VYBAVÍ, KDYŽ SE ŘEKNE TÝN NAD VLTAVOU?“ (DLE VĚK. SKUPIN)	158
GRAF 33 ODPOVĚDI NA OTÁZKU „JAKÝM MĚSTEM BY SE PODLE VÁS TÝN NAD VLTAVOU MĚL STÁT V BUDOCNĚ?“	160
GRAF 34 ODPOVĚDI NA OTÁZKU „JAKÝM MĚSTEM BY SE PODLE VÁS TÝN NAD VLTAVOU MĚL STÁT V BUDOCNĚ?“ (DLE VĚK. SKUPIN)	161

