

stav

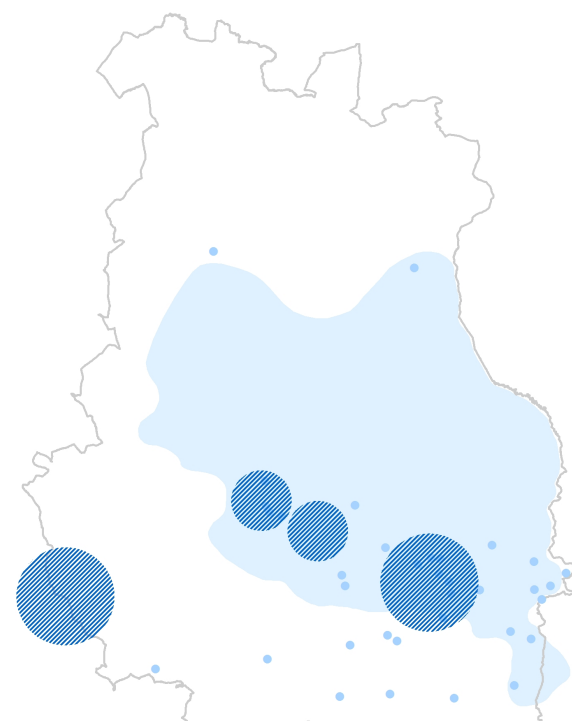
lanovky

- lanovka kabinová
- lanovka sedačková
- lyžařský vlek
- sjezdovka

návrh

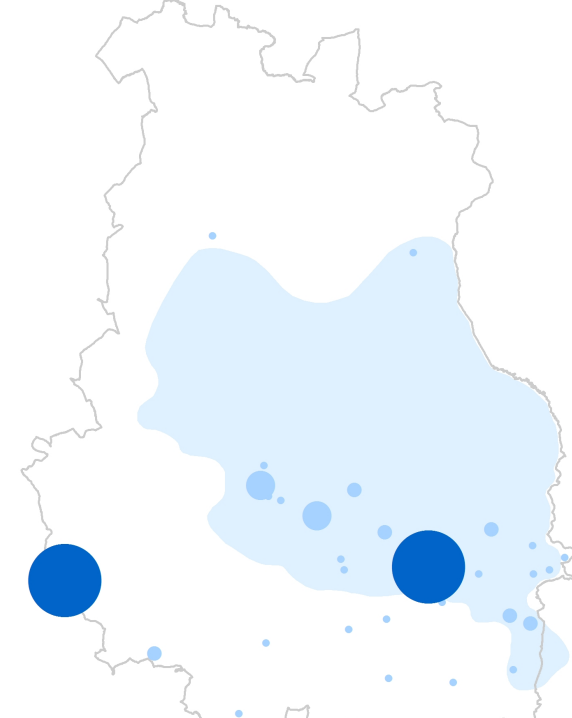
- lyžařský vlek
- lanovka
- sjezdová trať
- intenzifikace využití sjezdařského areálu
- integrace sjezdařských areálů
- propojení sjezdařských areálů
- znovuobnovení sjezdařských areálů
- zázemí sjezdařského areálu

Vize

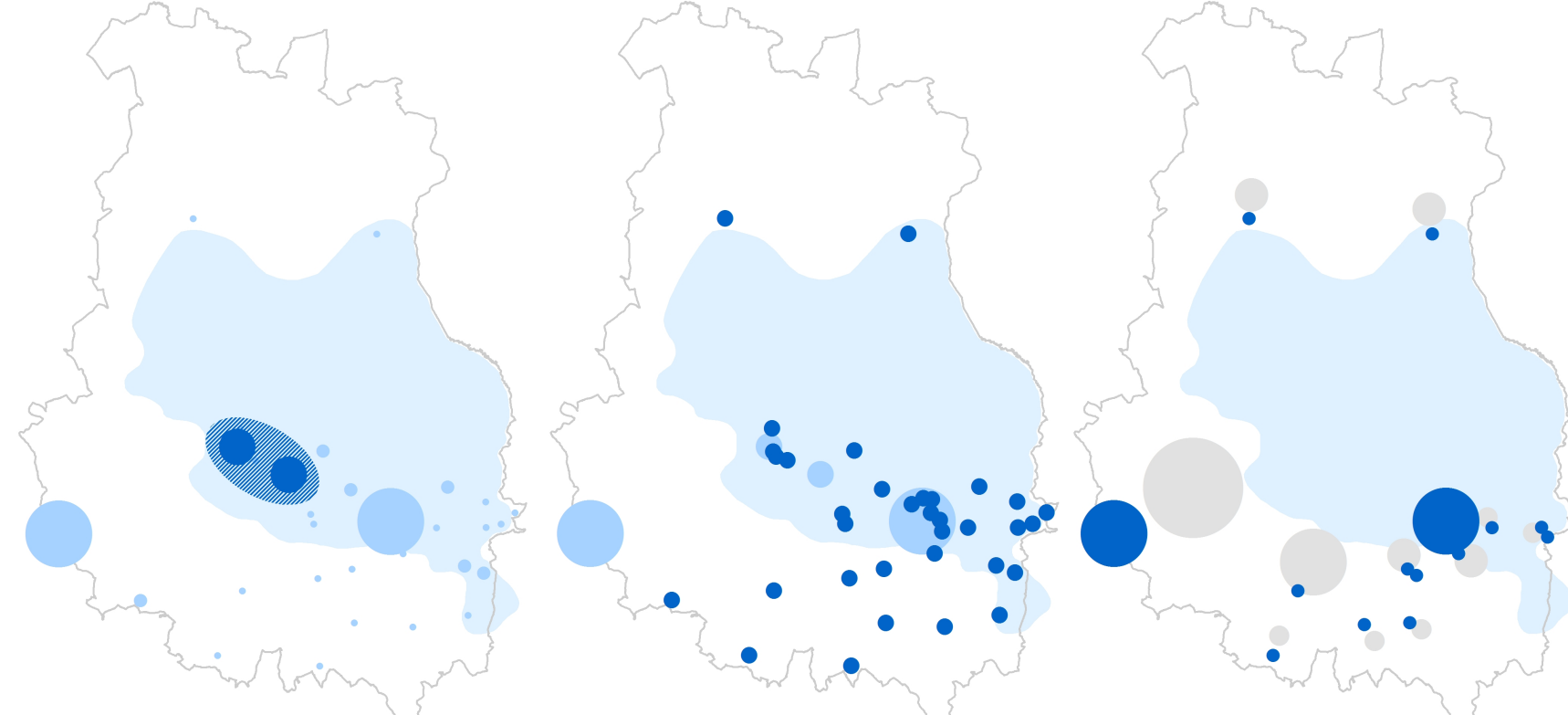


Jádra sjezdového lyžování: Ještěd, Bedřichov / Severák, Tanvaldský Špičák

Cíle



A\_Hlavní sjezdařské areály: Ještěd a Tanvaldský Špičák



B\_Bedřichov a Severák: centrum rodinného lyžování C\_Kvalitativní rozvoj místních sjezdařských areálů D\_Rozvoj příměstských sjezdařských areálů

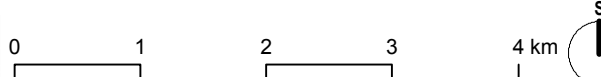
# Sjezdové lyžování

návrh

Územní studie **Koncepce rozvoje cestovního ruchu Jizerské hory**

Zadavatel: Liberecký kraj | Pořizovatel: Krajský úřad Libereckého kraje, Odbor územního plánování a stavebního řádu

Zpracovatel: HaskoningDHV Czech Republic, spol. s r.o., Ing. arch. Veronika Šindlerová, Ph.D., leden 2016



Sources: Esri, HERE, DeLorme, Intermap, increment P Corp., GEBCO, USGS, FAO, NPS, NRCAN, GeoBase, IGN, Kadaster NL, Ordnance Survey, Esri Japan, METI, Esri China (Hong Kong), swisstopo, Mapbox India, © OpenStreetMap contributors, and the GIS User Community, Sources: Esri, USGS, NOAA