

DOKSANSKÁ POUTNÍ CESTA IDEOVÁ STUDIE

ČÁST DOKUMENTACE:

STUDIE

MÍSTO:

kat.ú. [741 647] Roudnice nad Labem

ČÍSLA POZEMKŮ:

2960/55; 4253; 4240; 3093/18; 3072/59
4251; 4250

INVESTOR:

město Roudnice nad Labem
Karlovo nám. 21, 413 01

KONTAKTNÍ OSOBA:

Robert Mann; rmann@roudnice.n.l.cz

VYPRACOVAL:

Ing. arch. Lucie Kavanová

tel.: 603/828 372

lucie@kavanova.com

formát:

2xA4

měřítko:

1:7500














datum:

01/2024



ŠIRŠÍ VZTAHY - KATASTR ROUDNICE N.L.

LEGENDA:

-  POUTNÍ CESTA - štěrť
-  CHODNÍK podél krajské komunikace
-  JIRCHÁŘSKÁ KAPLE
-  KAPLE sv. ROZÁLIE
-  STROMY - NOVÉ
-  strom á 50m
-  strom á 20m
-  POUTNÍ ZASTAVENÍ KAPLIČKY
-  2960/55 parcelní čísla
-  A ZAČÁTEK CESTY A ZAROSTLÁ STÁVAJÍCÍ CESTA
-  B ZAČÁTEK CESTY B Z KONCE ALEJE U HŘBITOVA
-  VYSOKORYCHLOSTNÍ TRATĚ (na viaduktu), podchod cestou
-  napojení směrem ke kostelu Narození Panny Marie

