



# Nadace Partnerství PROGRAM PROSTORY

# Program Prostory

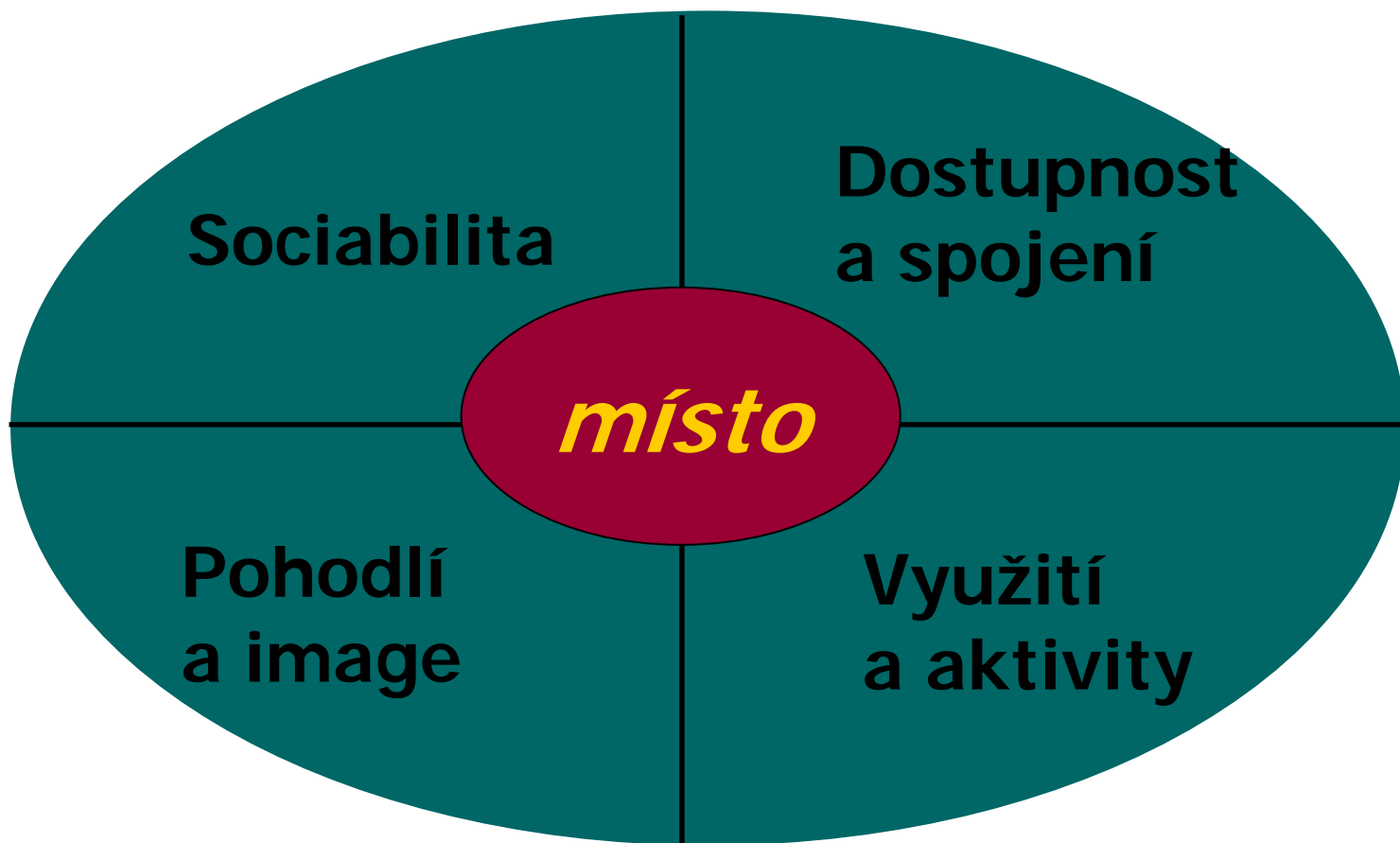
## Naše vize:

- Kvalitní veřejná prostranství
- Na jejich vzniku se podílí veřejnost, samospráva, místní podnikatelé, OS ...
- Místa kvalitní
- Místa obyvatelná
- Místa živá, zvoucí a přátelská
- Lidé jsou na prvním místě
- Veřejný prostor je prostředek rozvoje komunity
- Veřejný prostor je důležitý ekonomický činitel





# Vlastnosti kvalitního místa





# DOSTUPNOST A SPOJENÍ

- Pěšky
- Na kole
- MHD
- Docházková vzdálenost
- Parkování
- Orientace
- Bezbariérovost



# POHODLÍ A IMAGE

- Atraktivita
- Bezpečí
- Čistota
- Respekt k historii
- Možnost sezení
- Zeleň
- Environmentální aspekty



# VYUŽITÍ A AKTIVITY

- Zábava
- Možnost zapojit se
- Jedinečnost
- Akce
- Udržitelnost
- Pestrost aktivit





# **SPOLEČENSKOST / SOCIABILITA**



- Setkávání
- Sousedské vztahy
- Hrdost na místo
- Sousedské vztahy
- Rozmanitost
- Péče o místo



# Program Prostory

Naše činnost v oblasti tvorby veřejných prostorů a zapojení veřejnosti

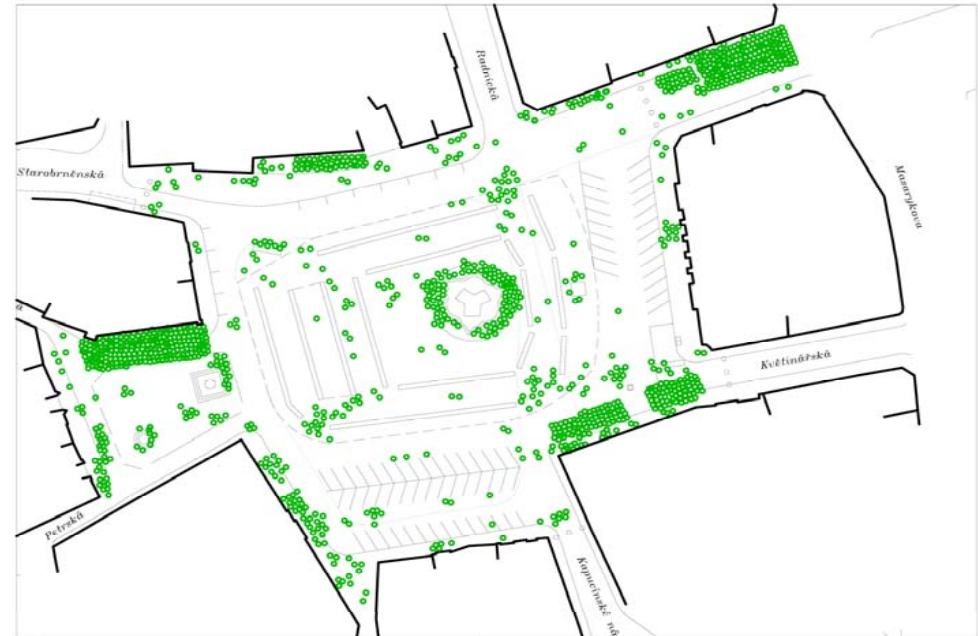
- Poradenství
- Know-how, metodika
- Asistence
- Spolupráce na strategických dokumentech
- Žádosti na zdroje financí
- Podpora nemotorové dopravy
- Grantování
- Podpora tržišť



# Asistence

## Průzkumy

- Analýzy
- Mapování veřejných prostorů
  - Chování
  - Aktivity
  - Využití
  - Sčítání chodců
  - Dotazníky, rozhovory



Grafický záznam stacionárních aktivit v prostoru náměstí ve všední den mezi 6-24 hodinou.



Jeden z výstupů ankety mezi trhovci – Zelný trh, Brno



Schéma pohybu chodců ve všední den v 9,30 hodin. Šrafa značí plošné bariéry

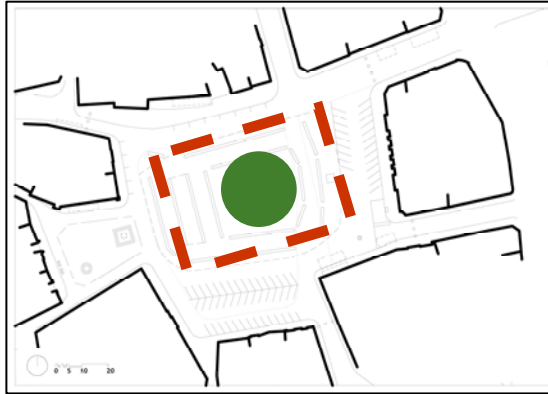
## IV. ZÁVĚRY A DOPORUČENÍ

Na základě výše uvedených analýz navrhujeme pro potřeby zpracování urbanistické studie rekonstrukce Zelného trhu tato doporučení:

### Pěší pohyb náměstím



- nabídnout pohodlný průchod náměstím v době konání trhu těm, kteří tržiště z nějakého důvodu navštívit nechtějí. (schéma ilustruje nejvíce frekventované trasy)

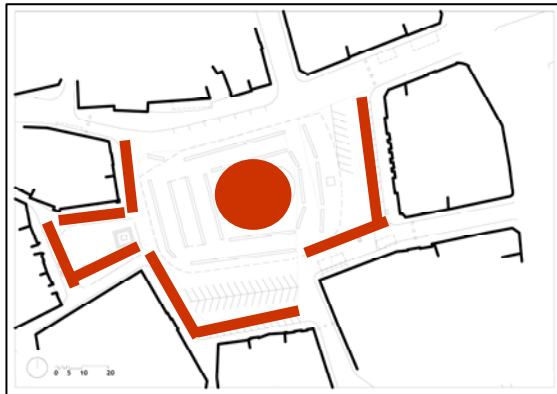


- umožnit pohodlný přístup ke kašně i v době, kdy je v provozu tržiště.



- plochy parkování členit tak, aby netvořila souvislá neprostupná území

### Možnosti pro zastavení a pobyt



- vytvořit podmínky pro zastavení či posezení v rozsahu celého náměstí, zejména kolem kašny a na jeho hranách,
- umožnit výběr sezení na slunci i ve stínu, na lavičkách i druhotných prvcích pro sezení jako schody apod.
- klidovou západní část náměstí doplnit o lavičky



- na vstupech do prostoru tržiště na jeho nárožích vytvořit místa, kde se lze zastavit s kolemdoucím, zorientovat nebo urovnat nákup v košíku apod.



- nabídnout cíle pro rodiče s dětmi, např. přístup k vodě, netradiční herní prvek, historický kolotoč apod.)
- zohlednit potřeby seniorů - dobře dostupné a pohodlné lavičky

# Zapojování veřejnosti

- Tvorba veřejných prostorů s veřejností
- Facilitace plánovacích setkání
- Facilitace projednání změn UP, ...



# Místo pod stromy

- Spolu s programem Strom života
- Granty a asistence při plánování a realizaci
- Od roku 2005, 6 -11 projektů za rok, cca 200 000 na projekt
- Velká konkurence - podpořeno může být cca 12% žadatelů

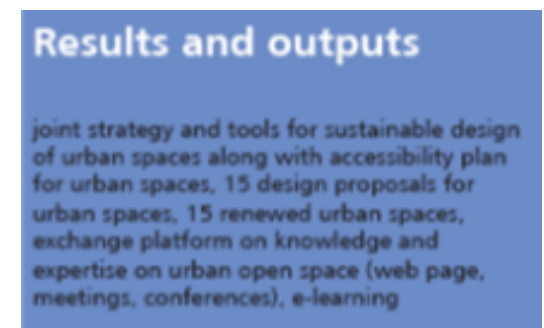


# Městské prostory

- Mezinárodní projekt
- Společná strategie, nástroje a pravidla pro udržitelnou tvorbu veřejných prostranství
- Výměna zkušeností a znalostí z oblasti plánování a tvorby veřejných prostranství
- <http://www.urbanspaces.eu>

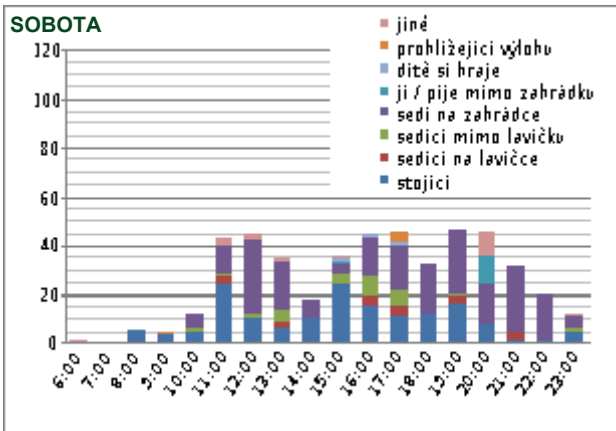


- 13 partnerů z 8 zemí (Česká Republika, Slovensko, Slovinsko, Rakousko, Německo, Polsko, Itálie, Maďarsko)
- Od listopadu 2008, 3letý projekt
- 19 pilotních projektů
- 15 obnovených veřejných prostorů



# Zelný trh Brno

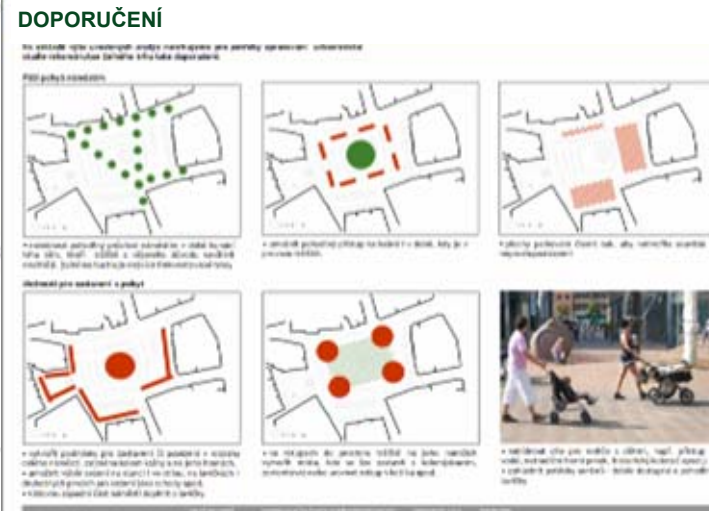
- Analýzy veřejného života, pohybu a aktivit, vyhodnocení analýz a doporučení
- Pomoc s finálním řešením městského prostoru



Četnost a charakter aktivit - neděle



Pohyb chodců a bariéry, pracovní den, 9:30





# Zelené sousedství Radlická Praha

- Zadavatel - banka ČSOB,
- Koncept regenerace bývalých zahrad a sadů v údolí Radlice

**DOPORUČENÍ**

**OBEČNÉ ZÁSADY ŘEŠENÍ**

**ROVNOST VĚKŮ**

- regenerace nedělaných a opouštěných zahrad, sadů a zelených ploch v okolí objektů a v blízkosti domů
- vytvoření nových a doplňkových zelených ploch na střešních a vnitřních prostorech
- vytvoření nových a doplňkových zelených ploch v okolí objektů a v blízkosti domů
- vytvoření nových a doplňkových zelených ploch v okolí objektů a v blízkosti domů
- vytvoření nových a doplňkových zelených ploch v okolí objektů a v blízkosti domů

**POZITIVNÍ REKREATIVNÍ VÝSTAV**

- projekt je realizován v blízkosti objektů a v blízkosti domů
- projekt je realizován v blízkosti objektů a v blízkosti domů
- projekt je realizován v blízkosti objektů a v blízkosti domů
- projekt je realizován v blízkosti objektů a v blízkosti domů

**BEZPEČNOST VÝSTAV**

- projekt je realizován v blízkosti objektů a v blízkosti domů
- projekt je realizován v blízkosti objektů a v blízkosti domů
- projekt je realizován v blízkosti objektů a v blízkosti domů

**HEKTAROVÝ KAPACITIVNÍ**

- projekt je realizován v blízkosti objektů a v blízkosti domů
- projekt je realizován v blízkosti objektů a v blízkosti domů
- projekt je realizován v blízkosti objektů a v blízkosti domů



Workshop s partnery projektu a managementem banky



Situace – problémová mapa



Verze B – městský lesopark

# Strategie veřejných prostorů pro Prahu 10



- Vznik dlouhodobého rozvojového plánu pro městské veřejné prostory
- Vytvoření **strategie** bude pokračovat vznikem **akčního plánu** a realizací **pilotních projektů**
- Strategie pro veřejné prostory Prahy10 obsahuje



■ VIZE A CÍLE

■ DESATERO

■ OPATŘENÍ

■ KROKY

■ MEZINÁRODNÍ CHARTA CHŮZE

- Strategie pro veřejné prostory Prahy10 byla diskutována se specialisty i s veřejností



**AGORA**  
CENTRAL EUROPE



Ústav pro ekopolitiku, o.p.s.

# Podpora pěší a nemotorové dopravy

- Spolupořádání konference Města pro pěší 2008 Účast na výrobním výboru ke Generelu pěší dopravy v Brně
- Účast na konferencích
- Sledování a rozvíjení know-how



# Podpora tržišť

- Farmářské trhy v Praze
- Možná řešení
- Sociální a environmentální význam
- Oživení míst



# Další programy

- Greenways – Cyklisté vítáni, Moravské vinařské stezky, ...
- Dopravní program – soutěž Cesty městy, Bezpečné cesty do školy, ...
- Škola udržitelného života
- Strom života – Úsměv pro strom, Pro přírodu, ...



A vibrant street scene in a European city, likely Copenhagen, showing a mix of pedestrians, cyclists, and people sitting at outdoor cafe tables. The street is paved with cobblestones and lined with colorful buildings. In the foreground, a bicycle with a basket is parked. People are walking, talking on mobile phones, and sitting at tables. The scene is bright and sunny, with long shadows cast on the pavement.

**DĚKUJI ZA POZORNOST**

**Markéta Čablová - [marketa.cablova@nap.cz](mailto:marketa.cablova@nap.cz)  
Nadace Partnerství – [www.nadacepartnerstvi.cz](http://www.nadacepartnerstvi.cz)**