

## ZAPOJOVÁNÍ VEŘEJNOSTI A AKTIVITY

### V OBCÍCH ZDRAVÉHO MIKROREGIONU

## „DRAHANSKÁ VRCHOVINA“

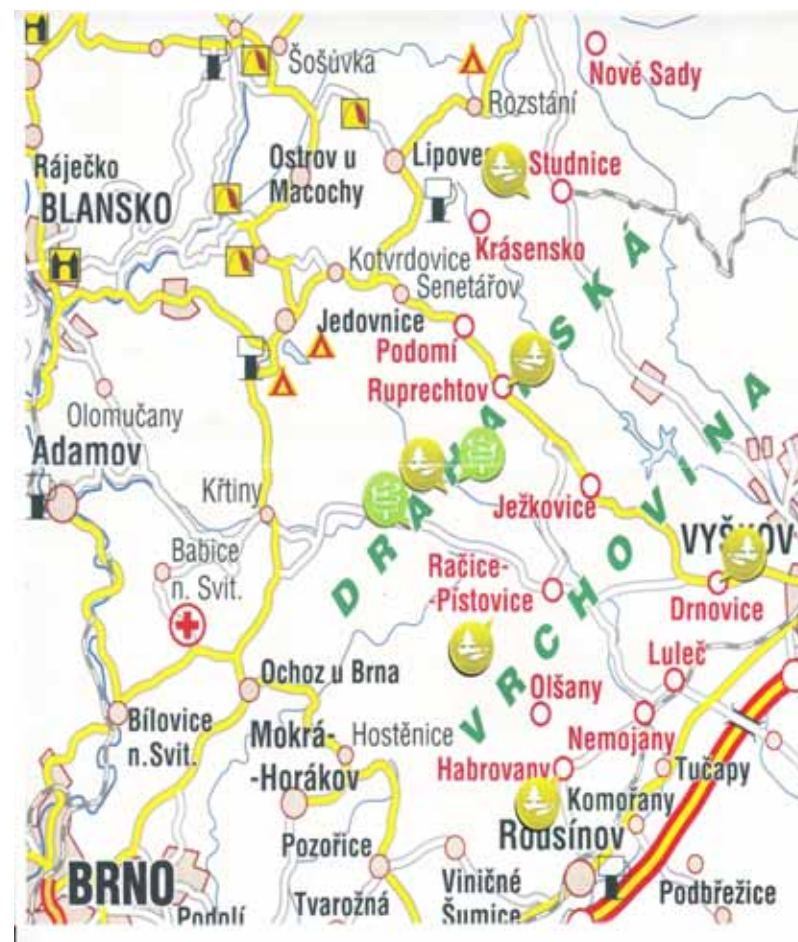
Olašany Habrovany Nemojany Luleč Drnovice Rač.-Píst.



Ježkovice Ruprechtov Podomí Krásensko Studnice Nové Sady

### Svazek obcí „Dražanská vrchovina“

- leží mezi Brnem a Vyškovem  
na okraji Dražanské vrchoviny



# ZAPOJOVÁNÍ VEŘEJNOSTI

## PROBÍHÁ POŘÁDÁNÍM

- kulatých stolů
- mikroregionálního Fóra
- kampaní

Kulatý stůl Studnice



Kulatý stůl Drnovice



Fórum mikroregionu v Drnovicích



# PARTNERSKÁ SPOLUPRÁCE

## MIKROREGION MÁ UZAVŘENÉ DOHODY O PARTNERSKÉ SPOLUPRÁCI

- S NNO DRNKA V DRNOVICÍCH
- S NNO BARVÍNEK V PODOMÍ
- SE VZDĚLÁVACÍM STŘEDISKEM LIPKA BRNO, PRACOVISŤE RYCHTA KRÁSENSKO
- SE ZŠ PODOMÍ A ZŠ DRNOVICE

## SPOLUPRÁCE PROBÍHÁ ZEJMÉNA PŘI POŘÁDÁNÍ KAMPANÍ

- DEN ZEMĚ
- DEN BEZ TABÁKU
- TÝDEN BEZ ÚRAZŮ
- TÝDEN MOBILITY
- DNY ZDRAVÍ



# PROJEKTY Z REVOLVINGOVÉHO FONDU

## MIKROREGION ZÍSKAL Z REVOLVINGOVÉHO FONDU DVĚ DOTACE

PRVNÍ VE VÝŠI 1 960 000 Kč V R. 2008 NA PROJEKT

„**DRAHANSKÁ VRCHOVINA – MIKROREGION BEZ BARIÉR**“ NA AKTIVITY:

- MAPOVÁNÍ NAUČNÝCH STEZEK, PŘÍR.PAMÁTEK, STUDÁNEK A SAKRÁLNÍCH STAVEB
- NA INTERPRETACI MÍSTNÍHO DĚDICTVÍ A VYDÁVÁNÍ DRAHANSKÝCH LISTŮ A TISKU INTERAKTIVNÍ MAPY MIKROREGIONU
- NA ZHOVOENÍ STRATEGICKÉHO PLÁNU UDRŽITELNÉHO ROZVOJE MIKROREGIONU
- NA POŘÁDÁNÍ KULATÝCH STOLŮ A MIKROREGIONÁLNÍHO FÓRA
- NA POŘÁDÁNÍ KAMPANÍ – DNY ZEMĚ A DNY ZDRAVÍ

DRUHOU VE VÝŠI 1 800 000,- Kč V r. 2010 NA PROJEKT

„**PRINCIPY UDRŽITELNÉHO ROZVOJE V MIKROREGIONU DRAHANSKÁ VRCHOVINA**“

NA AKTIVITY:

- POŘÁDÁNÍ KULATÝCH STOLŮ, MIKROREGIONÁLNÍCH FÓR A KAMPANÍ TYPU DNY ZEMĚ, DNY ZDRAVÍ, DEN BEZ TABÁKU, TÝDEN BEZ ÚRAZŮ A TÝDEN MOBILITY
- BEZPEČNÁ CESTA DO ŠKOLY
- TŘÍDĚNÍ ODPADŮ A NÁKUP ODPADKOVÝCH KOŠŮ
- NA NÁKUP KONTEJNERŮ NA BIOODPAD
- NA NÁKUP FOTOVOLTAICKÝCH PANELŮ

# D E N Z E M Ě

**BĚHEM KAMPANĚ PROBÍHAJÍ NAPŘ. AKCE:**

- Ekologická pouť k bažině „Žumpy“ - o.s.Drnka
- Putování za vodou v Olšanech
- Vítání jara - otevírání studánek ve Studnicích
- „Za tajemstvím lesa“ – SEV Rychta Krásensko
- úklidy, sběr papíru a soutěže na ZŠ a MŠ



# DNY ZDRAVÍ

## KAMPANĚ SE ÚČASTNILY:

- ZŠ DRNOVICE
- ZŠ A MŠ - PODOMÍ, NEMOJANY  
A RAČICE-PÍSTOVICE
- MŠ - OLŠANY, LULEČ, RUPRECHTOV  
A KRÁSENSKO
- OBCE - OLŠANY, LULEČ, KRÁSENSKO



# DEN BEZ TABÁKU

- PROBĚHL NA ZŠ PODOMÍ, ZŠ DRNOVICE A ZŠ RAČICE-PÍSTOVICE
- PŘIPRAVILY JEJ PRACOVNICE SZÚ PRAHA, PRACOVNÍŠTĚ BRNO

Loutková představení  
„Cigareta Retka“ – pro žáky 1.- 4.tříd



Přednášky o škodlivosti kouření  
– pro žáky 6.-9.tříd



# TÝDEN BEZ ÚRAZŮ

**PROBĚHL V MATEŘSKÝCH ŠKOLÁCH:**

**MŠ OLŠANY A RAČICE VE SPOLUPRÁCI  
SE SZŠ BLANSKO**

**V MŠ KRÁSENSKU, RUPRECHTOVĚ A  
LULČI VE SPOLUPRÁCI SE SZÚ BRNO**





# TÝDEN MOBILITY

jízda zručnosti na čas

PROBĚHL 20. ZÁŘÍ  
NA ZŠ DRNOVICE  
VE SPOLUPRÁCI S TÝMEM  
„NAKOLOBCE“ Z VILÉMOVIC

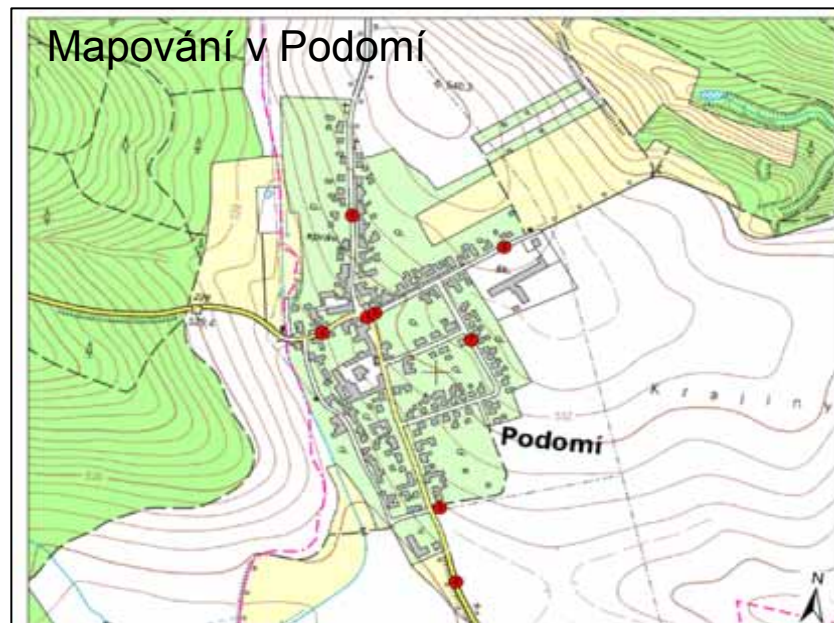
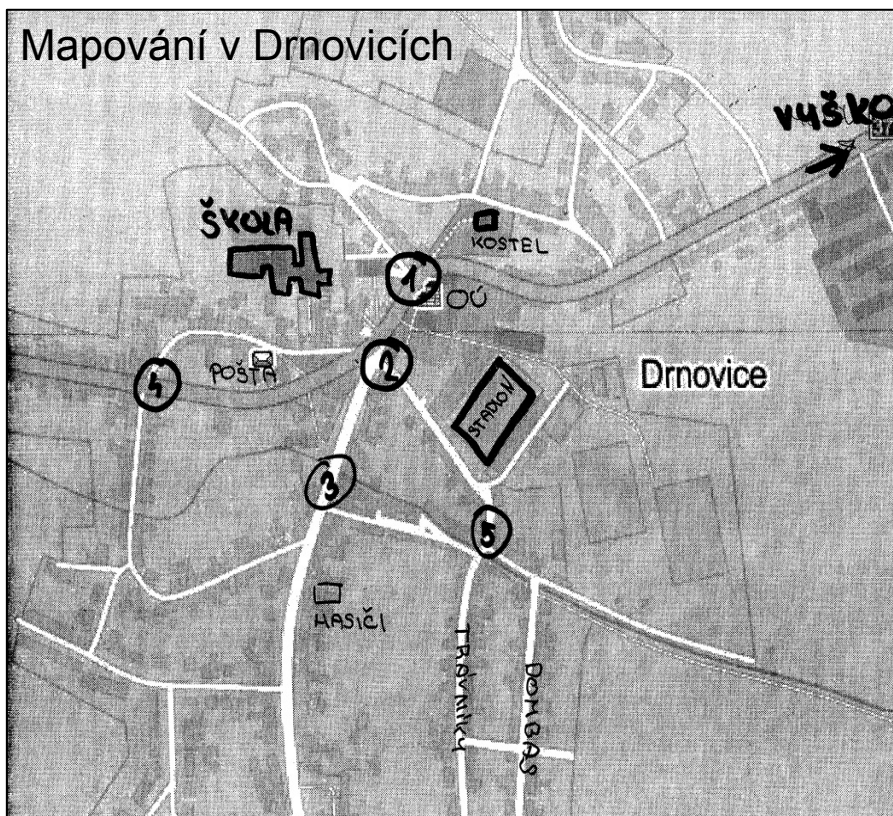
přednáška o bezpečném provozu



# BEZPEČNÁ CESTA DO ŠKOLY

NA ORGANIZACI SE PODÍLELA  
NADACE PARTNERSTVÍ

AKCE PROBĚHLA NA ZÁKLADNÍCH  
ŠKOLÁCH  
V PODOMÍ, DRNOVICÍCH  
A RAČICÍCH - PÍSTOVICÍCH



# TŘÍDĚNÍ ODPADŮ V OBCÍCH

NAKOUPENY NÁDOBY NA TŘÍDĚNÝ  
ODPAD:

PAPÍR, SKLO, PLAST A OSTATNÍ  
V CELKOVÉ HODNOTĚ 150 222,- KČ



Ruprechtov



Olšany

# BIOODPAD

**VE ZKUŠEBNÍM PROVOZU KOMPOSTÁRNY  
BYLO SVEZENO, PODRCENO  
A PŘEKOPÁNO:**

- **V ZÁŘÍ 112 m<sup>3</sup>**

- Z RUPRECHTOVA A KRÁSENSKA PO 49 m<sup>3</sup>

- A Z PODOMÍ 14 m<sup>3</sup>

- **V ŘÍJNU 49 m<sup>3</sup>**

- Z RUPRECHTOVA 3,5 m<sup>3</sup> , Z PODOMÍ 7 m<sup>3</sup>  
Z KRÁSENSKA 21,0 m<sup>3</sup>  
A Z RAČIC - PÍSTOVIC 17,5 m<sup>3</sup>

kompostárna v Krásensku



drtič odpadu



překopávač

## PŘÍKLAD DOBRÉ PRAXE

### PĚŠÍ STEZKA

„ZA POVĚSTMI DRAHANSKÉ  
VRCHOVINY“

V OBCI STUDNICE



# PŘÍKLAD DOBRÉ PRAXE

Rozhledna Chocholík  
v Drnovicích



## PŘÍKLAD DOBRÉ PRAXE

VÍCEÚČELOVÉ HŘIŠTĚ V PÍSTOVICÍCH



# PŘÍKLAD DOBRÉ PRAXE

## NAUČNÁ STEZKA LULEČ - má 2 okruhy a 22 informačních panelů

### Naučná stezka Luleč

# OBEC LULEČ

# 1

#### Z historie obce

Širokému okolí vévodí na jednom z kopců zvaném Liliová hora půvabný kostelík sv. Martina. Stojí na místě, které již v nejstarších dobách pravěku vyhledávali naši předkové. Mlčenlivými svědky těchto zašlých časů jsou zachovalá opevnění mohutného hradiště a pravěkých sídlišť, kterých si však při návštěvě všimne jen odborník. Málčko z nezavščených by zde hledal gotický hrad s více než stoletím konkrétní historie.

V zemských deskách, které pro kraje Brno a Olomouc zavedl v roce 1348 český král a císař římský Karel IV., se od roku 1349 objevují první písemné zmínky o Lulči.

Rodokmen moravského šlechtického rodu rytířů z Luleč začíná nejdříve v roce 1349 Fridrichem (+ S. Fridrici de Lulcz), jak zní nápis z 15. června uvedeného roku na dodnes velmi zachované pečeti s erbem useknuté obrtné paže, třímající meč.

*Jen doma jsi navždy srdce zazdil. ♦ Jen doma rostou nejsladší maliny.  
Jen doma jsou nejkrásnější lesy, pole, skály. ♦ Jen doma v Lulči je prostě nejvíc světa zázraků.  
(z básně Vojty Kramáře „Jen doma“)*

Luleč je vesnice s více než osmi sty obyvateli. Nachází se 7 km jihozápadně od města Vyškov. Leží na rozhraní Vyškovské brány a Dražanské vrchoviny v nadmořské výšce 320 m n. m. Etnograficky sem zasahuje nejzápadnější hranice Hané. Obec měla původně trojúhelníkovou náves, která byla později zastavěna.

Trasa naučné stezky Luleč přibližuje historii, památky a osobnosti obce a jejího okolí. Okruh stezky se skládá ze dvou částí: historického okruhu uličkami obce a vycházkové trasy východním okolím Luleč s průchodem chatovou oblastí Kopaniny a prohlídkou areálu chrámu sv. Martina.

Trasa je osazena 22 informačními panely, ze kterých se dozvíte informace o historických událostech, osobnostech a zajímavých objektech Luleč. Ve dvou místech trasy jsou vybudovány odpočinkové prostory (stůl se dvěma lavicemi).

Popis trasy: Naučná stezka vychází od obecního úřadu, odtud návsí kolem dřevěné zvoničky, obecního hostince, dále kolem kostela sv. Isidora ulicí „Manovsko“ k přírodnímu koupališti U Libuše. Zde začíná vycházková část procházející chatovou oblastí „Kopaniny“, areálem chrámu sv. Martina a lesní stezkou ke kostelu sv. Isidora. Odtud úzkou uličkou do ulice „Zárybníči“ a zpět k obecnímu úřadu. Celá trasa v délce asi 5,3 km je značena značkami a směrůvkami.

#### Historie názvu obce

Název obce Luleč nejspíše pochází od osobního mužského jména Lulek ve shodě se staročeským názvem stejnojmenné byliny, která se později přehláskou z „U“ na „l“ změnila na lilék. Název Lulč je poprvé doložen v roce 1349, ale již o 13 roků později se objevuje tvar Lilč. Tento název platil po celá dvě století. V 17. století se znovu postupně začíná používat Luleč. Dnešní název Luleč je ženského rodu. Obec jej dostala k 1. lednu 1925 na základě tehdejšího vládního zákona.

Tento projekt „Naučná stezka Luleč“ je spolufinancován Evropskou unií z Evropského zemědělského fondu pro rozvoj venkova a z národního rozpočtu. Podpora ústředního úřadu Programu rozvoje venkova. Evropský zemědělský fond pro rozvoj venkova: Evropská investice do zemědělských oblastí. Českomoravský stěrek. Pro lepší poznání historie naší stezky Luleč byly použity tyto zdroje: Městský úřad Luleč, vlastní mapování VYŠKOVSKÉ BRÁNY, FRIEDRICH KOTLÍK, NA MĚSTĚ A VE SVĚTĚ, Mladá Boleslav, ČI ŽENSKÝ ROD, www.rodokmeny.cz, www.lulec.cz. Další informace najdete na WWW.obec-lulec.cz



**Děkuji za Vaši pozornost**

**František Vlk,**

**koordinátor MA21 mikroregionu „Drahanská vrchovina“**

**e-mail: [koordinatorvlk@seznam.cz](mailto:koordinatorvlk@seznam.cz)**