

VEŘEJNÁ DATABÁZE ČSÚ A DALŠÍ ZDROJE DAT PRO OBCE

Ing. Martin Černý, odd. výstupních databází, ČSÚ

2021 KONFERENCE NSZM

15. 6. 2021

ZDROJE STATISTICKÝCH DAT

- Zpravodajské jednotky (respondenti) – ekonomické subjekty, domácnosti
- Základní šetření – např. demografie, bytová výstavba
- Výběrová šetření – např. průmysl, výběrová šetření pracovních sil
 - odhady nejsou dostatečně spolehlivé pro menší územní celky
- Administrativní zdroje dat – školství, zdravotnictví, ...
- Censy - Sčítání lidu, domů a bytů, Agrocensus
- Volební výsledky
- Informace z registrů

**ČSÚ NEPROVÁDÍ PRŮZKUMY VEŘEJNÉHO MÍNĚNÍ
ANI PŘEDVOLEBNÍ PRŮZKUMY!!!**

WEB ČSÚ – KATALOG PRODUKTŮ

Katalog produktů

Vyhledat

Zobrazeno 1-30 záznamů z celkového počtu 48 na 2 stránkách.

Velikost stránky Přejít na stránku [1](#) [2](#)

Datum vydání	Kód	Název	Typ produktu
08.06.2021	250169-21	Uchazeči o zaměstnání dosažitelní a podíl nezaměstnaných osob podle obcí - květen 2021	Časová řada, Otevřená data i
08.06.2021	200068-21	Dokončené byty v obcích - 1997-2020	Časová řada, Otevřená data i
31.05.2021	130060-21	Věkové složení a pohyb obyvatelstva v Jihočeském kraji - 2020	Publikace i
28.05.2021	130059-21	Věkové složení a pohyb obyvatelstva v Jihomoravském kraji - 2020	Publikace i
20.05.2021	130061-21	Pohyb obyvatelstva v obcích Jihočeského kraje - 2020	Publikace i
17.05.2021	020055-21	Kapacity hromadných ubytovacích zařízení - 2012-2020	Časová řada, Otevřená data i
17.05.2021	020045-21	Kapacita hromadných ubytovacích zařízení - nižší územní celky - 2020	Časová řada i
17.05.2021	020046-21	Návštěvnost v hromadných ubytovacích zařízeních - nižší územní celky - 2020	Časová řada i
11.05.2021	250169-21	Uchazeči o zaměstnání dosažitelní a podíl nezaměstnaných osob podle obcí - duben 2021	Časová řada, Otevřená data i
30.04.2021	130072-21	Počet obyvatel v obcích - k 1.1.2021	Publikace i

Filtr seznamu produktů

Vybrané filtry:

- Obec [X](#)
- Předchozích 12 měsíců [X](#)

[Zrušit vybrané filtry](#)

Vyberte podle těchto kritérií

- [Rok](#)
- [Datum vydání](#)
- [Druh výstupu](#)
- [Skupina](#)
- [Typ produktu](#)
- [Typ území](#)

- Stát
- Region soudržnosti
- Kraj
- Okres
- ORP
- Sídlo ORP
- Obec
- SPP OR Praha

WEB ČSÚ – REGIONÁLNÍ STATISTIKY



[Kontakty](#)

[Nejžádanější](#)

[Časté dotazy](#)

[Nápověda](#)



Statistiky

Vydáváme

Databáze, registry

Klasifikace, číselníky

Výkazy, sběr dat

O ČSÚ

- > [Ceny, inflace](#)
 - > [Cestovní ruch](#)
 - > [Doprava, inf. a komunikační činnosti](#)
 - > [Finanční hospodaření](#)
 - > [HDP, národní účty](#)
 - > [Informační technologie](#)
 - > [Konjunkturální průzkumy](#)
 - > [Kriminalita, nehody](#)
 - > [Kultura](#)
 - > [Lesnictví](#)
 - > [Mzdy a náklady práce](#)
 - > [Obchod, pohostinství, ubytování](#)
 - > [Obyvatelstvo](#)
 - > [Organizační statistika](#)
 - > [Příjmy, výdaje a životní podmínky domácností](#)
 - > [Průmysl, energetika](#)
 - > [Sčítání lidu, domů a bytů](#)
 - > [Služby](#)
 - > [Sociální zabezpečení](#)
 - > [Stavebnictví, byty](#)
 - > [Území, sídelní struktura](#)
 - > [Věda, výzkum a inovace](#)
 - > [Volby](#)
 - > [Vzdělávání](#)
 - > [Zahraniční obchod](#)
 - > [Zaměstnanost, nezaměstnanost](#)
 - > [Zdravotnictví, pracovní neschopnost](#)
 - > [Zemědělství](#)
 - > [Životní prostředí](#)
- Průřezové statistiky**
- > [Cizinci](#)
 - > [Genderové statistiky](#)
 - > [Senioři](#)
 - > [Souhrnná data o České republice](#)
 - > [Průřezové podnikové statistiky](#)
 - > [Regionální statistiky](#)
 - > [Makroekonomické údaje](#)
 - > [Mezinárodní data](#)



Vyberte kraj a podívejte se na jeho **zobrazení ve statistických datech**:

aktuální údaje
časové řady
regionální publikace
další statistické údaje a informace v podrobném regionálním členění



Data

- > [Časové řady - kraje, okresy a správní obvody](#)
- > [Krajské ročenky](#)
- > [Publikace - Regionální statistiky](#)
- > [Vybrané ukazatele regionů soudržnosti a krajů ze Statistické ročenky České republiky 2020](#)
- > [Regionální data ve Veřejné databázi](#)
- > [Databáze demografických údajů za obce ČR](#)
- > [Databáze regionálních účtů](#)
- > [MOS - Městská a obecní statistika](#)
Základní údaje o obcích (poslední aktuální údaje)
- > [Územně analytické podklady](#)
Informace poskytované podle Vyhlášky 500/2006 Sb.
- > [Data pro Místní akční skupiny \(MAS\)](#)

Analýzy, komentáře

- > [Analýzy vydané krajskými správami ČSÚ](#)
- > [Prezentace a tiskové konference](#)

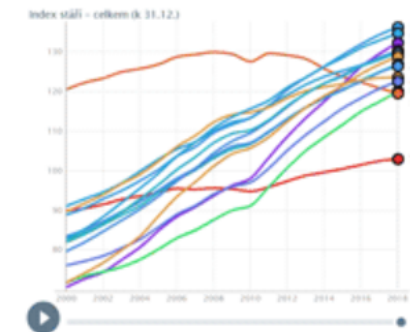
Související informace

- > [Porovnání krajů](#)
- > [Všechny aktuality ČSÚ](#)
- > [Kraje očima statistiky](#)
- > [Vybrané regionální ukazatele v nabídce ČSÚ](#)
- > [Mezinárodní regionální data](#)
- > [Mapa Evropy a NUTS](#)
- > [Databáze přeshraniční spolupráce](#)

Průřezové statistiky

- > [Cizinci](#)
- > [Genderové statistiky](#)
- > [Senioři](#)
- > [Souhrnná data o ČR](#)
- > [Průřezové podnikové statistiky](#)
- > [Regionální statistiky](#)
- > [Makroekonomické údaje](#)
- > [Mezinárodní data](#)

Demografická data



KRAJSKÉ WEBY ČSÚ – ČASOVÉ ŘADY



[Kontakty](#) [Odkazy](#) [Časté dotazy](#) [Změny na webu](#)

Krajská správa ČSÚ v Českých Budějovicích

[🏠](#) [Statistiky](#) [Kraj, okresy ...](#) [Databáze, registry](#) [Číselníky, klasifikace](#) [Výkazy, sběr dat](#) [O nás](#)

[🏠 Úvod](#) > [Kraj, okresy ...](#) > [Časové řady](#)

[🖨️ Vytisknout](#)

Časové řady



- > [Časové řady za Jihočeský kraj](#)
- > [Časové řady za jednotlivé okresy](#)
- > [Časové řady za jednotlivé správní obvody ORP](#)
- > [Časové řady za region soudržnosti Jihozápad](#)
- > [Česká republika v číslech od roku 1989](#)

DEMOGRAFICKÉ ÚDAJE ZA OBCE

Územní změny, počty obyvatel, narození, zemřelí, stěhování (1971-2020)

Hl. m. Praha [Praha](#) |

Středočeský kraj [Benešov](#) [Beroun](#) [Kladno](#) [Kolín](#) [Kutná Hora](#) [Mělník](#) [Mladá Boleslav](#) [Nymburk](#) [Praha-východ](#) [Praha-západ](#) [Příbram](#) [Rakovník](#) |

Jihočeský kraj [České Budějovice](#) [Český Krumlov](#) [Jindřichův Hradec](#) [Písek](#) [Prachatice](#) [Strakonice](#) [Tábor](#) |

Plzeňský kraj [Domažlice](#) [Klatovy](#) [Plzeň-město](#) [Plzeň-jih](#) [Plzeň-sever](#) [Rokycany](#) [Tachov](#) |

Karlovarský kraj [Cheb](#) [Karlovy Vary](#) [Sokolov](#) |

Ústecký kraj [Děčín](#) [Chomutov](#) [Litoměřice](#) [Louny](#) [Most](#) [Teplice](#) [Ústí nad Labem](#) |

Liberecký kraj [Česká Lípa](#) [Jablonec nad Nisou](#) [Liberec](#) [Semily](#) |

Královéhradecký kraj [Hradec Králové](#) [Jičín](#) [Náchod](#) [Rychnov nad Kněžnou](#) [Trutnov](#) |

Pardubický kraj [Chrudim](#) [Pardubice](#) [Svitavy](#) [Ústí nad Orlicí](#) |

Kraj Vysočina [Havlíčkův Brod](#) [Jihlava](#) [Pelhřimov](#) [Třebíč](#) [Žďár nad Sázavou](#) |

Jihomoravský kraj [Blansko](#) [Brno-město](#) [Brno-venkov](#) [Břeclav](#) [Hodonín](#) [Vyškov](#) [Znojmo](#) |

Olomoucký kraj [Jeseník](#) [Olomouc](#) [Prostějov](#) [Přerov](#) [Šumperk](#) |

Zlínský kraj [Kroměříž](#) [Uherské Hradiště](#) [Vsetín](#) [Zlín](#) |

Moravskoslezský kraj [Bruntál](#) [Opava](#) [Ostrava-město](#) [Karviná](#) [Frýdek-Místek](#) [Nový Jičín](#) |

>  Územní změny, počty obyvatel, narození, zemřelí, stěhování - všechna data

Sňatky, rozvody, potraty (1991-2020)

Hl. m. Praha [Praha](#) |

Středočeský kraj [Benešov](#) [Beroun](#) [Kladno](#) [Kolín](#) [Kutná Hora](#) [Mělník](#) [Mladá Boleslav](#) [Nymburk](#) [Praha-východ](#) [Praha-západ](#) [Příbram](#) [Rakovník](#) |

Jihočeský kraj [České Budějovice](#) [Český Krumlov](#) [Jindřichův Hradec](#) [Písek](#) [Prachatice](#) [Strakonice](#) [Tábor](#) |

Plzeňský kraj [Domažlice](#) [Klatovy](#) [Plzeň-město](#) [Plzeň-jih](#) [Plzeň-sever](#) [Rokycany](#) [Tachov](#) |

Karlovarský kraj [Cheb](#) [Karlovy Vary](#) [Sokolov](#) |

Ústecký kraj [Děčín](#) [Chomutov](#) [Litoměřice](#) [Louny](#) [Most](#) [Teplice](#) [Ústí nad Labem](#) |

Liberecký kraj [Česká Lípa](#) [Jablonec nad Nisou](#) [Liberec](#) [Semily](#) |

DEMOGRAFICKÉ ÚDAJE ZA VYBRANÁ MĚSTA


 [Úvod](#) > [Databáze, registry](#)

> [Databáze demografických údajů za vybraná města ČR](#)

Databáze demografických údajů za vybraná města ČR



Kontakt: Ing. Jan Bílík
E-mail: jan.bilik@czso.cz

 Všechna data databáze (2 MB)

  Metodické poznámky

ÚZEMNĚ ANALYTICKÉ PODKLADY

ČSÚ a územně analytické podklady



Územně analytické podklady (ÚAP) jsou podle §26 stavebního zákona 183/2006 Sb. nástrojem územního plánování, jehož cílem je průběžně monitorovat stav a vývoj území. ČSÚ poskytuje pro ÚAP aktualizovaná statistická data, vymezená vyhláškou 500/2006 Sb. Kromě odkazů do Veřejné databáze ČSÚ nabízí analytikům k přímému využití data za všechny obce a příslušné referenční údaje za vyšší územní celky (SO ORP, kraje) ve formátu XLS. Metodika ukazatelů je popsána v souboru Jevy a ukazatele. Pro další informace se prosím obraťte na [informační služby krajských správ](#) nebo [ústředí ČSÚ](#).

Jevy a ukazatele

- > [Jevy a ukazatele \(pro UAP\)](#)

Tabulky

- > [Aktuální údaje za všechny obce ČR \(data mimo SLDB\)](#)
aktualizace k 20. 1. 2021, data za rok 2019
- > [Aktuální údaje za správní obvody obcí s rozšířenou působností \(data mimo SLDB\)](#)
aktualizace k 20. 1. 2021, data za rok 2019
- > [Aktuální údaje za kraje \(data mimo SLDB\)](#)
aktualizace k 20. 1. 2021, data za rok 2019
- > [SLDB 2011 - ukazatele podle vyhl. 500 - ČR, kraje, SO ORP, obce, MČ](#)

Datové vrstvy pro GIS

- > [Obce 2009, 2010, 2011, 2012, 2013, 2014, 2015, 2016, 2017, 2018, 2019](#)
- > [Městské části Hl. m. Prahy 2009, 2010, 2011, 2012, 2013, 2014, 2015, 2016, 2017, 2018, 2019](#)
- > [Správní obvody obcí s rozšířenou působností 2011, 2012, 2013, 2014, 2015, 2016, 2017, 2018, 2019](#)
- > [Kraje 2011, 2012, 2013, 2014, 2015, 2016, 2017, 2018, 2019](#)

Územní číselníky

- > [Číselník obcí](#)
- > [Číselník městských částí Hlavního města Prahy](#)
- > [Číselník správních obvodů obcí s rozšířenou působností](#)
- > [Číselník krajů](#)

Průřezové statistiky

- > [Cizinci](#)
- > [Genderové statistiky](#)
- > [Senioři](#)
- > [Souhrnná data o ČR](#)
- > [Průřezové podnikové statistiky](#)
- > [Regionální statistiky](#)
- > [Makroekonomické údaje](#)
- > [Mezinárodní data](#)

DATA PRO MÍSTNÍ AKČNÍ SKUPINY

Data pro Místní akční skupiny (MAS)



Místní akční skupina (MAS) je právnická osoba, založená na principech místního partnerství za účelem podpory a rozvoje venkovského regionu. Jde o společenství občanů, neziskových organizací, soukromé podnikatelské sféry a veřejné správy (obcí, svazků obcí a institucí veřejné moci), které spolupracují na rozvoji venkova, zemědělství a při získávání finanční podpory z Evropské unie a z národních programů pro svůj region (www.wikipedia.cz).

V České republice bylo k 30. 6. 2020 celkem 180 MAS, které zahrnovaly 94 % obcí ČR. Jednotlivé MAS vytvářejí strategické dokumenty a analyzují vývoj ve svém území. Pro ČSÚ jsou MAS významnými klienty, proto pro ně od roku 2013 připravujeme sadu základních ukazatelů. Roční aktualizace tabulky MS Excel je vždy k 30. červnu. Data o veřejných službách v obcích (školství, zdravotnictví, sociální péče) se doplňují obvykle s ročním zpožděním z důvodu dostupnosti dat ze zdrojů mimo ČSÚ.

Pod seznamem obcí ČR jsou uvedeny i referenční sumy za ČR a kraje. Data pro obce, které jsou členy určité MAS, je možno filtrovat podle názvu nebo čísla MAS. Doporučujeme vždy zkontrolovat výsledný seznam obcí vzhledem k možným průběžným změnám zařazení obcí do jednotlivých MAS.

Poznámky k metodice ukazatelů najdete na prvním listu Ukazatele v souboru ročně aktualizovaných dat. Metodický výklad naleznete také u podobné sady ukazatelů pro obce, tzv. [Územně analytických podkladů](#), dále na stránkách příslušných [statistik ČSÚ](#) nebo [v databázi metainformací ČSÚ](#).

Pokud potřebujete další údaje, delší časovou řadu nebo konzultaci, můžete se obrátit na pracoviště [informačních služeb příslušné krajské správy ČSÚ](#).

Tabulky

- > Data podle obcí, roky 2008 - 2013, s číselníky MAS
dále se neaktualizuje
- > Data podle obcí, roky 2014 - 2019, s číselníky MAS
aktualizace k 30. 9. 2020
- > Veřejné vybavení podle územních obvodů MAS
aktualizace ukončena
- > Výběr dat SLDB 2011, s číselníkem MAS
- > [Podrobná data ze SLDB 2011](#)

Průřezové statistiky

- > [Cizinci](#)
- > [Genderové statistiky](#)
- > [Senioři](#)
- > [Souhrnná data o ČR](#)
- > [Průřezové podnikové statistiky](#)
- > [Regionální statistiky](#)
- > [Makroekonomické údaje](#)
- > [Mezinárodní data](#)

MOS – MĚSTSKÁ A OBECNÍ STATISTIKA



MOS - Městská a obecní statistika

- Cerekvice nad Bystřicí, okr. Jičín
- Cerekvice nad Loučnou, okr. Svitavy
- Cerkvička-Rosice, okr. Jihlava
- Cerhenice, okr. Kolín
- Cerhonice, okr. Písek**
- Cerhovice, okr. Beroun

Výběr okresu z mapy



Podmínky užívání dat ČSÚ

VDB – VYBRANÉ ÚDAJE ZA OBEC (MOS)

Úvod > Vše o území > Cerhonice (okres Písek)

Cerhonice (okres Písek)

Vybrané údaje za obec

Výběr profilu a území

Celý profil vybraného území: 📄 🖨️



Stav obyvatel

Období: 31. 12. 2020

	Celkem	Muži	Ženy
Počet obyvatel	150	76	74
v tom ve věku (let)			
0-14	20	12	8
15-64	83	41	42
65 a více	47	23	24
Průměrný věk (let)	47,2	46,2	48,2

Kód: PU-MOSZV-DEMSTAV/1



Pohyb obyvatel

Období: 2020

	Celkem	Muži	Ženy
Živě narození	-	-	-
Zemřelí	3	2	1
Přirozený přírůstek	-3	-2	-1
Přistěhovalí	5	1	4
Vystěhovalí	3	2	1
Přírůstek stěhováním	2	-1	3
Celkový přírůstek	-1	-3	2
Sňatky	-	.	.
Rozvody	-	.	.

Kód: PU-MOSZV-DEMPHOYB/3



Druhy pozemků (ha)

	31. 12. 2019	31. 12. 2020
Celková výměra	950,59	950,59
Zemědělská půda	635,18	627,79
Orná půda	505,53	500,24
Chmelnice	-	-
Vinice	-	-
Zahrada	15,86	17,73
Ovocný sad	-	-
Trvalý travní porost	113,79	109,82
Nezemědělská půda	315,41	322,80
Lesní pozemek	239,41	246,90
Vodní plocha	24,73	24,68




Druhy pozemků (ha)

	31. 12. 2019	31. 12. 2020
Celková výměra	950,59	950,59
Zemědělská půda	635,18	627,79
Orná půda	505,53	500,24
Chmelnice	-	-
Vinice	-	-
Zahrada	15,86	17,73
Ovocný sad	-	-
Trvalý travní porost	113,79	109,82
Nezemědělská půda	315,41	322,80
Lesní pozemek	239,41	246,90
Vodní plocha	24,73	24,68

VDB – VŠE O ÚZEMÍ (VÝBĚR)

Cerhonice (okres Písek)
Vybrané údaje za obec

Celý profil vybraného území: 

→ Výběr profilu a území

Stav obyvatel

Počet obyvatel v tom ve věku (let)	Celkem
0-14	
15-64	
65 a více	

Průměrný věk (let)

Kód: PU-MOSZV-DEMSTAV/1

Druhy pozemků (ha)

Celková výměra	
Zemědělská půda	
Orná půda	
Chmelnice	
Vinice	
Zahrada	
Ovocný sad	
Trvalý travní porost	
Nezemědělská půda	
Lesní pozemek	
Vodní plocha	
Zastavěná plocha a nádvoří	
Ostatní plocha	

Kód: PU-MOSZV-01/5

Výběr profilu území

Výběr profilu:
Demografický vývoj
Vybrané údaje za obec SLDB 2011

Výběr území
Vyhledat území: Kněževs (okres Rakovr)
Výběr podle typu: Kněževs (okres Blansko), Kněževs (okres Praha-západ), **Kněževs (okres Rakovník)**, Kněževs (okres Žďár nad Sázavou)

Česká republika
Regiony soudržn
Kraje
Hlavní města Pra
Okresy
Správní obvody obcí s rozšířenou působností
Obce
Další typy

Název
554979 Abertamy (okres Karlovy Vary)
581291 Adamov (okres Blansko)
535826 Adamov (okres České Budějovice)
531367 Adamov (okres Kutná Hora)
547786 Adršpach (okres Náchod)
576077 Albrechtice nad Orlicí (okres Rychnov nad Kněžnou)
549258 Albrechtice nad Vltavou (okres Písek)
598925 Albrechtice (okres Karviná)
547981 Albrechtice (okres Ústí nad Orlicí)
563528 Albrechtice v Jizerských horách (okres

Počet položek: 6 271

Vybráno: Vybrané údaje za obec + Kněževs (okres Rakovník)

→ Použít Storno

VDB – VŠE O ÚZEMÍ (ZOOM A PARAMETRY)

Vše o území - zoom výstupního objektu

Vyberte: Období Zobrazit v profilu

Druhy pozemků (ha)

	31.
Celková výměra	
Zemědělská půda	
Orná půda	
Chmelnice	
Vinice	
Zahrada	
Ovocný sad	
Trvalý travní porost	
Nezemědělská půda	
Lesní pozemek	
Vodní plocha	
Zastavěná plocha a nádvoří	
Ostatní plocha	
Kód: PU-MOSZV-01/5	

Období

Filtrovat podle textu:

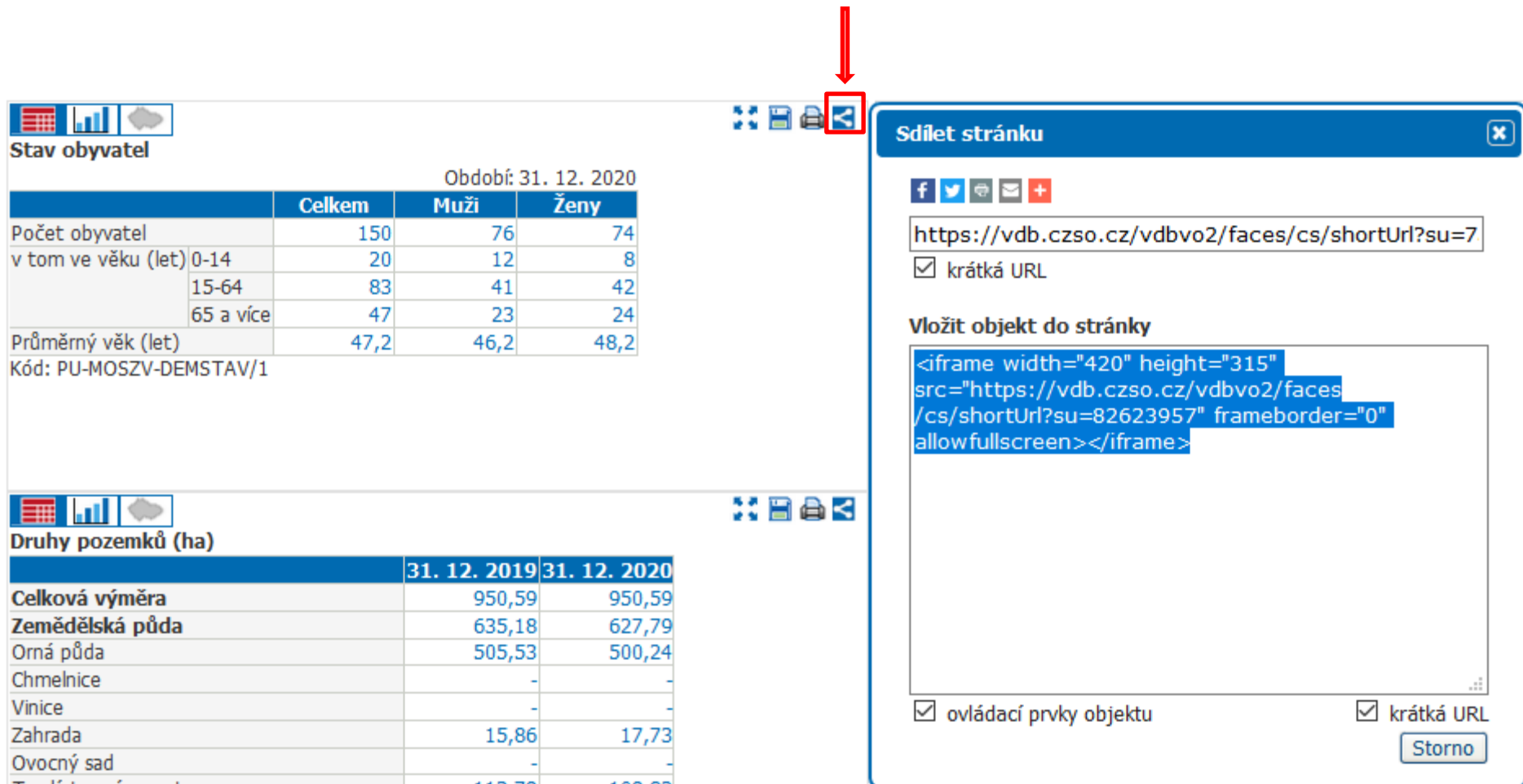
Parametr

- 31. 12. 2020**
- 31. 12. 2019
- 31. 12. 2018
- 31. 12. 2017
- 31. 12. 2016
- 31. 12. 2015
- 31. 12. 2014
- 31. 12. 2013

Počet položek: 28

Storno

VDB – VŠE O ÚZEMÍ (VLOŽENÍ TABULKY)



Stav obyvatel

Období: 31. 12. 2020

	Celkem	Muži	Ženy
Počet obyvatel	150	76	74
v tom ve věku (let)			
0-14	20	12	8
15-64	83	41	42
65 a více	47	23	24
Průměrný věk (let)	47,2	46,2	48,2

Kód: PU-MOSZV-DEMSTAV/1

Druhy pozemků (ha)

	31. 12. 2019	31. 12. 2020
Celková výměra	950,59	950,59
Zemědělská půda	635,18	627,79
Orná půda	505,53	500,24
Chmelnice	-	-
Vinice	-	-
Zahrada	15,86	17,73
Ovocný sad	-	-
Travní plochy	110,70	109,83

Sdílet stránku

<https://vdb.czso.cz/vdbvo2/faces/cs/shortUrl?su=7>

krátká URL


Vložit objekt do stránky


```
<iframe width="420" height="315" src="https://vdb.czso.cz/vdbvo2/faces/cs/shortUrl?su=82623957" frameborder="0" allowfullscreen></iframe>
```


ovládací prvky objektu krátká URL

Storno

VDB – VŠE O ÚZEMÍ (VLOŽENÍ PROFILU)

Celý profil vybraného území: 

Sdílet stránku 



<https://vdb.czso.cz/vdbvo2/faces/cs/shortUrl?su=9>

krátká URL

Vložit objekt do stránky

```
<iframe width="420" height="315"
src="https://vdb.czso.cz/vdbvo2/faces
/cs/embedded.jsf?page=profil-uzemi&
uzemiprofil=31588&
u=__VUZEMI__43__549321#profil31613%5Bfrm%
5D=TABULKA&profil31613%5Btypzobr%5D=T&
profil31613%5Brnazev%5D=P&
profil31613%5Bident_pvo%5D=PU-MOSZV-
DEMSTAV&profil31613%5Bpvo_cnt%5D=1&
profil31613%5Bkatalog_podr%5D=0&
profil31613%5Bvsvo_id%5D=6424&
profil31613%5BkatalogId%5D=31613&
profil31590%5Bfrm%5D=TABULKA&
```

ovládací prvky objektu krátká URL

Storno

← → ↻ 🏠 🔒 www.nemcice.eu/obec-7/ 📄 ⋮ ☆ 🔍

r. 2004 – Mgr. Antonín Fidler č. 165, starosta
 r. 2006 – Ing. Pavel Sadecký č. 87, starosta
 r. 2014 – Ing. Lukáš Šebela, č.p. 167, starosta

OBEC | ÚŘAD | OBČAN | TURISTIK

ZÁKLADNÍ STATISTICKÉ ÚDAJE O OBCI

📊 📈 🗺️ Vyberte: [Období](#) 📄 🖨️ ↻

Období: 31. 12. 2020

	Celkem	Muži	Ženy
Počet obyvatel	468	242	226
v tom ve věku (let)			
0-14	81	44	37
15-64	289	154	135
65 a více	98	44	54
Průměrný věk (let)	42,8	41,4	44,3

Zdroj: [Veřejná databáze ČSÚ](#)

Značky použité v tabulkách
 - ležatá čárka (pomlčka) na místě čísla značí, že se jev nevyskytoval
 . tečka na místě čísla značí, že údaj není k dispozici nebo je nespolehlivý
 x ležatý křížek (malé písmeno x) na místě čísla značí, že zápis není možný z logických důvodů
 0 nula se používá pro označení číselných údajů menších než polovina zvolené měřicí jednotky
 i. d. individuální (důvěrný) údaj

📊 📈 🗺️ Vyberte: [Období](#) 📄 🖨️ ↻

Období: 2020

	Celkem	Muži	Ženy
Živě narození	4	3	1
Zemřelí	8	5	3
Přirozený přírůstek	-4	-2	-2
Přistěhovalí	3	1	2
Vystěhovalí	2	-	2
Přírůstek stěhováním	1	1	-
Celkový přírůstek	-3	-1	-2
Sňatky	3	.	.
Rozvody	-	.	.

Zdroj: [Veřejná databáze ČSÚ](#)

Značky použité v tabulkách

Nacházíte se: Úvod » Město Český Těšín » O městě » O městě

O městě

Znak a vlajka města

Demografická ročenka 2010 - 2019

O městě

Demografická ročenka 2009 - 2018

Demografická ročenka 2006 - 2015

Demografická ročenka 2005 - 2014

Demografická ročenka 2003 - 2012

Demografická ročenka 2002 - 2011

Demografická ročenka 1999 - 2008

Sňatky, rozvody a potraty 1991 - 2014

Vývoj počtu obyvatel 1971 - 2014

Seznam ulic česky i polsky

Výsledky sčítání lidu, domů a bytů

Český Těšín

Stav obyvatel



Vyberte: Období



Období: 31. 12. 20

	Celkem	Muži	Ženy
Počet obyvatel	24 069	11 678	12 3
v tom ve věku (let)			
0-14	3 591	1 799	1 7
15-64	15 655	7 919	7 7
65 a více	4 823	1 960	2 8
Průměrný věk (let)	43,1	41,6	44

Zdroj: Veřejná databáze ČSÚ

Značky použité v tabulkách

- ležatá čárka (pomlčka) na místě čísla značí, že se jev nevyskytoval
- tečka na místě čísla značí, že údaj není k dispozici

pohyb obyvatel



Vyberte: Období



Období: 20

	Celkem	Muži	Ženy
Živě narození	215	113	1
Zemřelí	346	183	1
Přirozený přírůstek	-131	-70	-
Přistěhovalí	433	218	2
Vystěhovalí	530	287	2
Přírůstek	-97	-69	-

Home > Obec > Statistické údaje

- AKTUALITY >
- KALENDÁŘ AKCÍ >
- VOLENÉ ORGÁNY OBCE >
- HISTORIE >
- KRONIKA >
- STATISTICKÉ ÚDAJE >
- DOPRAVNÍ SPOJENÍ >
- ZNAK A VLAJKA OBCE >
- INTERAKTIVNÍ MAPY >

Senioři

[Zjednodušená verze stránek nejen pro seniory](#)



Statistické údaje

	31. 12. 2020
Typ obce	.
Obec s rozšířenou působností	Nýřany
Pověřený obecní úřad	323,1
Pracoviště finančního úřadu	Plzeň-sever
Katastrální pracoviště	Plzeň-sever
Matriční úřad	Vejprnice
Katastrální plocha (ha)	717,47
Počet katastrů	.
Počet částí obce	.
Nadmořská výška (m nad mořem)	330
První písemná zpráva (rok)	1115

Zdroj: [Veřejná databáze ČSÚ](#)

Značky použité v tabulkách

- ležatá čárka (pomlčka) na místě čísla značí, že se jev nevyskytoval
 . tečka na místě čísla značí, že údaj není k dispozici nebo je nespolehlivý

Období: 31. 12. 2020

		Celkem	Muži	Ženy
Počet obyvatel		3 293	1 643	1 650
v tom ve věku (let)	0-14	577	305	272
	15-64	2 164	1 103	1 061
	65 a více	552	235	317
Průměrný věk (let)		40,6	39,5	41,8

Zdroj: [Veřejná databáze ČSÚ](#)

Značky použité v tabulkách

VDB – STATISTIKY (PŘIPRAVENÉ TABULKY)



Statistiky

Vše o území

Vlastní výběr

Ukazatele



Registrace | Přihlášení

Úvod > Statistiky > Území, sídelní struktura

- ☐ [Ceny, inflace](#)
 - ☐ [Cestovní ruch](#)
 - [Cizinci](#)
 - [Doprava, informační a komunikační činnosti](#)
 - [Finanční hospodaření](#)
 - [HDP, národní účty](#)
 - [Informační technologie](#)
 - [Konjunkturální průzkumy](#)
 - [Kriminalita, nehody](#)
 - [Kultura, sport](#)
 - [Lesnictví](#)
 - ☐ [Mzdy a náklady práce](#)
 - [Obchod, pohostinství, ubytování](#)
 - ☐ [Obyvatelstvo](#)
 - [Organizační statistika](#)
 - [Příjmy, výdaje a životní podmínky domácností](#)
 - [Průmysl, energetika](#)
 - [Průřezové podnikové statistiky](#)
 - ☐ [Sčítání lidu, domů a bytů](#)
 - ☐ [Služby](#)
 - [Sociální zabezpečení](#)
 - [Stavebnictví, byty](#)
 - ☐ [Území, sídelní struktura](#)
 - ☐ [Malý lexikon obcí](#)
 - [Historický lexikon](#)
 - [Katastrální výměry - druhy pozemků](#)
 - [Veřejné technické a občanské vybavení a služby](#)
 - [Územně analytické podklady](#)
 - [Euroregiony](#)
 - [Země EU](#)
 - [Věda, výzkum a inovace](#)
 - ☐ [Volby](#)
 - [Vzdělávání](#)
 - ☐ [Zahraniční obchod](#)
 - [Zaměstnanost, nezaměstnanost](#)
 - ☐ [Zdravotnictví, pracovní neschopnost](#)
 - [Zemědělství](#)
 - ☐ [Životní prostředí](#)
 - ☐ [Souhrnná data o České republice](#)
- 📁 [Všechny tabulky bez zařazení](#)

Území, sídelní struktura

[Nastavit filtry](#)

Název tabulky	Období	Území	P	Z	ČŘ	G	M
Velikostní skupiny obcí	1961, 1970, 1980, 1989-2020	Stát, KR, OKR	R	✓	✓		
Velikostní skupiny obcí - územní srovnání	1996-2020	Stát, KR, OKR, ORP	R	✓			
Počty územních jednotek	2001-2020	Stát, KR, OKR, ORP	R	✓	✓		
Počty územních jednotek - územní srovnání	2001-2020	Stát, KR, OKR, ORP	R	✓			
Obce se statutem města	1996-2020	Stát, KR, OKR, ORP	R	✓	✓		
Zařazení obcí vybraného okresu do správních obvodů	2001-2020	OB	R	✓			
Města a venkov - územní srovnání	2006-2020	Stát, KR, OKR, ORP	R	✓		📄	📄
Počet obyvatel v SO ORP vybraného kraje (stav k 31. 12.)	2000-2020	KR, ORP	R	✓	✓		
Počet obyvatel v obcích vybraného SO ORP (stav k 31. 12.)	1996-2020	OB	R	✓	✓		
50 největších měst v ČR podle počtu obyvatel	2000-2020	OB	R	✓	✓		
Počet obyvatel podle výsledků sčítání od roku 1921 ve vybraných městech	1921, 1930, 1940, 1950, 1961, 1970, 1980, 1991, 2001, 2011, 2018	OB					
Hustota obyvatel na km2	2011-2020	Stát, KR, OKR, ORP	R	✓	✓		📄
Obce s počtem obyvatel 15 tisíc a více	2011-2020	Stát, KR	R	✓	✓	📄	📄

Počet tabulek: 13

Související odkazy k vybranému tématu

[Mezinárodní data - regionální statistiky](#)
[ČSÚ - Území, sídelní struktura](#)


VDB – STATISTIKY (FILTRY)

Území, sídelní struktura

Nastavené filtry: Časová řada | Území

[Zrušit filtry X](#)

[Upravit filtry](#)

Název tabulky	Období	Území	P	Z	ČŘ	G	M
Velikostní skupiny obcí	1980, 1989-2020	Stát, KR, OKR	R	✓	✓		
Počty územních jednotek	2001-2020	Stát, KR, OKR, ORP	R	✓	✓		
Obce se statutem města	1996-2020	Stát, KR, OKR, ORP	R	✓	✓		
Počet obyvatel v obcích vybraného SO ORP (stav k 31. 12.)	1996-2020	OB	R	✓	✓		
50 největších měst v ČR podle počtu obyvatel	2000-2020	OB	R	✓	✓		
Hustota obyvatel na km2	2011-2020	Stát, KR, OKR, ORP	R	✓	✓		

Počet tabulek: 6

Související odkazy k vybranému tématu

[Mezinárodní data - regionální statistiky](#)

[ČSÚ - Území, sídelní struktura](#)

VDB – STATISTIKY (VŠECHNY TABULKY)

Všechny tabulky bez zatřídění

Nastavené filtry: Časová řada | Území

[Zrušit filtry X](#)

[Upravit filtry](#)

Název tabulky	Období	Území	P	Z	ČŘ	G	M
Pohyb obyvatelstva - vybrané území	1994-2020 <input type="text" value="Období"/>	Stát, KR, OKR, ORP, OB	R	✓	✓		
Hosté a přenocování v hromadných ubytovacích zařízeních	2012-2020	Stát, KR, OKR, ORP, P22, OB, MČ, Ostatní	R	✓	✓		
Počet a věkové složení obyvatel k 31. 12. - vybrané území	2000-2020	Stát, KR, OKR, ORP, OB	R	✓	✓		
Kapacity hromadných ubytovacích zařízení za vybrané území	2012-2020	Stát, KR, OKR, ORP, P22, OB, MČ, Ostatní	R	✓	✓		
Dokončené byty v obcích (správních obvodech) Aktualizováno	2002-2020	Stát, KR, OKR, ORP, P22, OB	R	✓	✓		
Katastrální výměry - druhy pozemků - obce vybraného SO ORP	2015-2020	ORP, OB	R	✓	✓		
Počet obyvatel - vybrané území	2000-2020	Stát, KR, OKR, ORP, OB	R	✓	✓		
Počet obyvatel v obcích vybraného SO ORP (stav k 31. 12.)	1996-2020	OB	R	✓	✓		
50 největších měst v ČR podle počtu obyvatel	2000-2020	OB	R	✓	✓		
Obce v euroregionech ČR	2014-2019	OB, ER	R	✓	✓		
Vybrané ukazatele pro územně analytické podklady za obec	1996-2019	OB	R		✓		
Veřejné občanské vybavení v obcích vybraného SO ORP	2016	OB	R	✓	✓		
Technické vybavení v obcích vybraného SO ORP	2016	OB	R	✓	✓		

Počet tabulek: 18

VDB – PARAMETRY TABULKY

Dokončené byty v obcích (správních obvodech)

Zvolte parametry vybrané tabulky

Zobrazit tabulku

Územní srovnání

Obce vybraného okresu
Obce vybraného SO ORP
SO ORP vybraného kraje
Hlavní město Praha - správní obvody
ČR, kraje, SO ORP

Území

Benešov
Beroun
Blansko
Brno-město
Brno-venkov
Bruntál
Břeclav
Česká Lípa
České Budějovice
Český Krumlov
Děčín
Domažlice
Frýdek-Místek
Havlíčkův Brod
Hodonín

Koncové období

rok 2020
rok 2019
rok 2018
rok 2017
rok 2016
rok 2015
rok 2014
rok 2013

VDB – DATOVÁ TABULKA



Vyberte: [Územní srovnání](#) [Území](#) [Koncové období](#)

Změnit



Dokončené byty v obcích (správních obvodech)

Okres - obce

Území: okres Břeclav

	2009	2010	2011	2012	2013	2014	2015	2016	2017	2018	2019	2020
Břeclav	493	462	356	312	283	324	272	369	287	612	496	609
Bavory (okres Břeclav)	2	2	2	-	2	1	2	1	2	2	1	4
Boleradice (okres Břeclav)	3	3	4	2	-	3	1	-	1	3	1	4
Borkovany (okres Břeclav)	1	1	-	2	1	-	6	1	1	1	1	5
Bořetice (okres Břeclav)	5	2	3	2	5	5	1	1	6	3	7	5
Brod nad Dyjí (okres Břeclav)	2	1	47	1	-	9	5	1	-	14	4	2
Brumovice (okres Břeclav)	2	1	-	4	5	-	2	3	-	2	3	4
Břeclav (okres Břeclav)	44	123	36	22	48	9	7	45	4	114	12	67
Březí (okres Břeclav)	7	4	1	4	5	13	10	9	14	10	10	6
Bulhary (okres Břeclav)	4	-	-	2	2	3	1	-	-	8	1	1
Diváky (okres Břeclav)	2	5	1	1	1	-	-	1	2	10	-	3
Dobré Pole (okres Břeclav)	3	5	-	-	1	-	2	2	3	5	1	4
Dolní Dunajovice (okres Břeclav)	7	9	5	2	1	2	5	7	23	4	5	9
Dolní Věstonice (okres Břeclav)	2	-	1	3	2	-	-	-	2	4	-	-
Drnholec (okres Břeclav)	8	7	6	4	2	7	2	10	4	18	18	13
Hlohovec (okres Břeclav)	4	2	4	9	9	6	3	4	1	1	4	2
Horní Bojanovice (okres Břeclav)	-	3	3	8	2	3	-	3	2	1	1	1
Horní Věstonice (okres Břeclav)	2	-	3	2	2	4	6	4	5	2	5	2
Hrušky (okres Břeclav)	2	11	2	1	-	1	4	2	3	10	9	3
Hustopeče (okres Břeclav)	54	12	49	39	17	12	11	44	28	44	13	87
Jevišovka (okres Břeclav)	1	2	4	5	3	3	1	3	2	3	2	5
Kašnice (okres Břeclav)	-	-	-	2	-	1	-	-	-	-	-	-
Klentnice (okres Břeclav)	4	4	2	3	5	3	5	2	3	1	2	1
Klobouky u Brna (okres Břeclav)	17	25	3	6	6	2	12	3	5	10	14	9
Kobylí (okres Břeclav)	5	9	6	2	2	4	5	2	2	2	4	4
Kostice (okres Břeclav)	1	1	1	-	-	6	2	5	6	3	5	3
Krumvíř (okres Břeclav)	5	3	3	12	4	1	6	2	5	17	6	4

Kód: BYT04-A/13

Značky použité v tabulkách

- ležatá čárka (pomlčka) na místě čísla značí, že se jev nevyskytoval
- . tečka na místě čísla značí, že údaj není k dispozici nebo je nespolehlivý
- x ležatý křížek (malé písmeno x) na místě čísla značí, že zápis není možný z logických důvodů
- 0 nula se používá pro označení číselných údajů menších než polovina zvolené měřicí jednotky
- i. d. individuální (důvěrný) údaj

VDB – EXPORT DAT



Vyberte: [Územní srovnání](#) [Území](#) [Koncové období](#)

Změnit



Dokončené byty v obcích (správních obvodech)

Okres - obce

Území: okres Břeclav

	2009	2010	2011	2012	2013	2014	2015	2016	2017	2018	2019	2020
Břeclav	493	462	356	312	283	324	272	369	287	612	496	609
Bavory (okres Břeclav)	2	2	2	-	2	1	2	1	2	2	1	4
Boleradice (okres Břeclav)	3	3	4	2	-	3	1	-	1	3	1	4
Borkovany (okres Břeclav)	1	1	-	2	1	-	6	1	1	1	1	5
Bořetice (okres Břeclav)	5	2	3	2	5	5	1	1	6	3	7	5
Brod nad Dyjí (okres Břeclav)	2	1	47	1	-	9	5	1	-	14	4	2
Brumovice (okres Břeclav)	2	1	-	4	5	-	2	3	-	2	3	4
Břeclav (okres Břeclav)	44	123	36	22	48	9	7	45	4	114	12	67
Březí (okres Břeclav)	7	4	1	4	5	13	10	9	14	10	10	6
Bulhary (okres Břeclav)	4	-	-	2	2	3	1	-	-	8	1	1
Diváky (okres Břeclav)	2	5	1	1	1	-	-	1	2	10	-	3
Dobré Pole (okres Břeclav)	3	5	-	-	1	-	2	2	3	5	1	4
Dolní Dunajovice (okres Břeclav)	7	9	5	2	1	2	5	7	23	4	5	9
Dolní Věstonice (okres Břeclav)	2	-	1	3	2	-	-	-	2	4	-	-
Drnholec (okres Břeclav)	8	7	6	4	2	7	2	10	4	18	18	13
Hlohovec (okres Břeclav)	4	2	4	9	9	6	3	4	1	1	4	2
Horní Bojanovice (okres Břeclav)	-	3	3	8	2	3	-	3	2	1	1	1
Horní Věstonice (okres Břeclav)	2	-	3	2	2	4	6	4	5	2	5	2
Hrušky (okres Břeclav)	2	11	2	1	-	1	4	2	3	10	9	3
Hustopeče (okres Břeclav)	54	12	49	39	17	12	11	44	28	44	13	87
Jevišovka (okres Břeclav)	1	2	4	5	3	3	1	3	2	3	2	5
Kašnice (okres Břeclav)	-	-	-	2	-	1	-	-	-	-	-	-
Klentnice (okres Břeclav)	4	4	2	3	5	3	5	2	3	1	2	1
Klobouky u Brna (okres Břeclav)	17	25	3	6	6	2	12	3	5	10	14	9
Kobylí (okres Břeclav)	5	9	6	2	2	4	5	2	2	2	4	4
Kostice (okres Břeclav)	1	1	1	-	-	6	2	5	6	3	5	3
Krumvíř (okres Břeclav)	5	3	3	12	4	1	6	2	5	17	6	4

[Export do XLSX](#)

[Export do XML](#)

[Export do PDF](#)

Kód: BYT04-A/13

Značky použité v tabulkách

- ležatá čárka (pomlčka) na místě čísla značí, že se jev nevyskytoval
- . tečka na místě čísla značí, že údaj není k dispozici nebo je nespolehlivý
- x ležatý křížek (malé písmeno x) na místě čísla značí, že zápis není možný z logických důvodů
- 0 nula se používá pro označení číselných údajů menších než polovina zvolené měřicí jednotky
- i. d. individuální (důvěrný) údaj

VDB – VLOŽENÍ TABULKY JINAM



Vyberte: Územní srovnání Území Koncové období

Změnit



Dokončené byty v obcích (správních obvodech)

Okres - obce

Území: okres Břeclav

Sdílet

	2009	2010	2011	2012	2013	2014	2015	2016	2017	2018	2019	2020
Břeclav	493	462	356	312	283	324	272	369	287	612	496	609
Bavory (okres Břeclav)	2	2	2	2	2	1	2	1	2	2	1	4
Boleradice (okres Břeclav)	3	3	3	3	3	3	3	3	3	3	1	4
Borkovany (okres Břeclav)	1	1	1	1	1	1	1	1	1	1	1	5
Bořetice (okres Břeclav)	5	2	2	2	2	2	2	2	2	3	7	5
Brod nad Dyjí (okres Břeclav)	2	1	1	1	1	1	1	1	1	14	4	2
Brumovice (okres Břeclav)	2	1	1	1	1	1	1	1	1	2	3	4
Břeclav (okres Břeclav)	44	123	123	123	123	123	123	123	123	114	12	67
Březí (okres Břeclav)	7	4	4	4	4	4	4	4	4	10	10	6
Bulhary (okres Břeclav)	4	-	-	-	-	-	-	-	-	8	1	1
Diváky (okres Břeclav)	2	5	5	5	5	5	5	5	5	10	-	3
Dobré Pole (okres Břeclav)	3	5	5	5	5	5	5	5	5	5	1	4
Dolní Dunajovice (okres Břeclav)	7	9	9	9	9	9	9	9	9	4	5	9
Dolní Věstonice (okres Břeclav)	2	-	-	-	-	-	-	-	-	4	-	-
Drnholec (okres Břeclav)	8	7	7	7	7	7	7	7	7	18	18	13
Hlohovec (okres Břeclav)	4	2	2	2	2	2	2	2	2	1	4	2
Horní Bojanovice (okres Břeclav)	-	3	3	3	3	3	3	3	3	1	1	1
Horní Věstonice (okres Břeclav)	2	-	-	-	-	-	-	-	-	2	5	2
Hrušky (okres Břeclav)	2	11	11	11	11	11	11	11	11	10	9	3
Hustopeče (okres Břeclav)	54	12	12	12	12	12	12	12	12	44	13	87
Jevišovka (okres Břeclav)	1	2	2	2	2	2	2	2	2	3	2	5
Kašnice (okres Břeclav)	-	-	-	-	-	-	-	-	-	-	-	-
Klentnice (okres Břeclav)	4	4	4	4	4	4	4	4	4	1	2	1
Klobouky u Brna (okres Břeclav)	17	25	25	25	25	25	25	25	25	10	14	9
Kobylí (okres Břeclav)	5	9	9	9	9	9	9	9	9	2	4	4
Kostice (okres Břeclav)	1	1	1	1	1	1	1	1	1	3	5	3
Krumvíř (okres Břeclav)	5	3	3	12	4	1	6	2	5	17	6	4

Sdílet stránku ✕

f t g e +

krátká URL

Vložit objekt do stránky

```
<iframe width="420" height="315" src="https://vdb.czso.cz/vdbvo2/faces/cs/shortUrl?su=645773fc" frameborder="0" allowfullscreen></iframe>
```

ovládací prvky objektu
 krátká URL

Storno

Kód: BYT04-A/13

Značky použité v tabulkách

- ležatá čárka (pomlčka) na místě čísla značí, že se jev nevyskytoval
- . tečka na místě čísla značí, že údaj není k dispozici nebo je nespolehlivý
- x ležatý křížek (malé písmeno x) na místě čísla značí, že zápis není možný z logických důvodů
- 0 nula se používá pro označení číselných údajů menších než polovina zvolené měřicí jednotky
- i. d. individuální (důvěrný) údaj

VDB – ULOŽENÍ DO VLASTNÍHO SEZNAMU



Vyberte: [Územní srovnání](#) [Území](#) [Koncové období](#)

Změnit



Dokončené byty v obcích (správních obvodech)

Uložit objekt do oblíbených je dovoleno pouze přihlášenému uživateli

Okres - obce

	2009	2010	2011	2012	2013	2014	2015	2016	2017	2018	2019	2020
Břeclav	493	462	356	312	283	324	272	369	287	612	496	609
Bavory (okres Břeclav)	2	2	2	-	2	1	2	1	2	2	1	4
Boleradice (okres Břeclav)	3	3	4	2	-	3	1	-	1	3	1	4
Borkovany (okres Břeclav)	1	1	-	2	1	-	6	1	1	1	1	5
Bořetice (okres Břeclav)	5	2	3	2	5	5	1	1	6	3	7	5
Brod nad Dyjí (okres Břeclav)	2	1	47	1	-	9	5	1	-	14	4	2
Brumovice (okres Břeclav)	2	1	-	4	5	-	2	3	-	2	3	4
Břeclav (okres Břeclav)	44	123	36	22	48	9	7	45	4	114	12	67
Březí (okres Břeclav)	7	4							14	10	10	6
Bulhary (okres Břeclav)	4	-							-	8	1	1
Diváky (okres Břeclav)	2	5							2	10	-	3
Dobré Pole (okres Břeclav)	3	5							3	5	1	4
Dolní Dunajovice (okres Břeclav)	7	9							23	4	5	9
Dolní Věstonice (okres Břeclav)	2	-							2	4	-	-
Drnholec (okres Břeclav)	8	7							4	18	18	13
Hlohovec (okres Břeclav)	4	2							1	1	4	2
Horní Bojanovice (okres Břeclav)	-	3							2	1	1	1
Horní Věstonice (okres Břeclav)	2	-							5	2	5	2
Hrušky (okres Břeclav)	2	11	2	1	-	1	4	2	3	10	9	3
Hustopeče (okres Břeclav)	54	12	49	39	17	12	11	44	28	44	13	87
Jevišovka (okres Břeclav)	1	2	4	5	3	3	1	3	2	3	2	5
Kašnice (okres Břeclav)	-	-	-	2	-	1	-	-	-	-	-	-
Klentnice (okres Břeclav)	4	4	2	3	5	3	5	2	3	1	2	1
Klobouky u Brna (okres Břeclav)	17	25	3	6	6	2	12	3	5	10	14	9
Kobylí (okres Břeclav)	5	9	6	2	2	4	5	2	2	2	4	4
Kostice (okres Břeclav)	1	1	1	-	-	6	2	5	6	3	5	3
Krumvíř (okres Břeclav)	5	3	3	12	4	1	6	2	5	17	6	4

Registrace / Přihlášení ✕

[Registrovat](#) [Přihlásit](#)

Zapomněli jste heslo? Vyplňte formulář a pokračujte [zde](#)

Kód: BYT04-A/13

Značky použité v tabulkách

- ležatá čárka (pomlčka) na místě čísla značí, že se jev nevyskytoval
- . tečka na místě čísla značí, že údaj není k dispozici nebo je nespolehlivý
- x ležatý křížek (malé písmeno x) na místě čísla značí, že zápis není možný z logických důvodů
- 0 nula se používá pro označení číselných údajů menších než polovina zvolené měřicí jednotky
- i. d. individuální (důvěrný) údaj

VDB – PŘIHLÁŠENÝ UŽIVATEL



Vyberte: [Územní srovnání](#) [Území](#) [Koncové období](#)



- Oblíbené objekty
- Odebrat objekt z oblíbených
- Oložené vlastní tabulky
- [Můj účet](#)
- Odhlásit se

Dokončené byty v obcích (správních obvodech)

Okres - obce

Území: okres

	2009	2010	2011	2012	2013	2014	2015	2016	2017	2018	2019	2020
Břeclav	493	462	356	312	283	324	272	369	287	612	496	
Bavory (okres Břeclav)	2	2	2	-	2	1	2	1	2	2	1	
Boleradice (okres Břeclav)	3	3	4	2	-	3	1	-	1	3	1	4
Borkovany (okres Břeclav)	1	1	-	2	1	-	6	1	1	1	1	5
Bořetice (okres Břeclav)	5	2	3	2	5	5	1	1	6	3	7	5
Brod nad Dyjí (okres Břeclav)	2									14	4	2
Brumovice (okres Břeclav)	2									2	3	4
Břeclav (okres Břeclav)	44	12								114	12	67
Březí (okres Břeclav)	7									10	10	6
Bulhary (okres Břeclav)	4									8	1	1
Diváky (okres Břeclav)	2									10	-	3
Dobré Pole (okres Břeclav)	3									5	1	4
Dolní Dunajovice (okres Břeclav)	7									4	5	9
Dolní Věstonice (okres Břeclav)	2									4	-	-
Drnholec (okres Břeclav)	8									18	18	13
Hlohovec (okres Břeclav)	4									1	4	2
Horní Bojanovice (okres Břeclav)	-									1	1	1
Horní Věstonice (okres Břeclav)	2									2	5	2
Hrušky (okres Břeclav)	2	1								10	9	3
Hustopeče (okres Břeclav)	54	1								44	13	87
Jevišovka (okres Břeclav)	1									3	2	5
Kašnice (okres Břeclav)	-	-	-	2	-	1	-	-	-	-	-	-
Klentnice (okres Břeclav)	4	4	2	3	5	3	5	2	3	1	2	1
Klobouky u Brna (okres Břeclav)	17	25	3	6	6	2	12	3	5	10	14	9
Kobylí (okres Břeclav)	5	9	6	2	2	4	5	2	2	2	4	4
Kostice (okres Břeclav)	1	1	1	-	-	6	2	5	6	3	5	3
Krumvíř (okres Břeclav)	5	3	3	12	4	1	6	2	5	17	6	4

Kód: BYT04-A/13

Můj účet

Změna hesla

Staré heslo:

Nové heslo:

Potvrzení hesla:

Zasílání novinek

Zveřejněné aktuality ve VDB: Ano Ne

Změny oblíbených objektů: Ano Ne

VDB – UKAZATELE



Statistiky

Vše o území

Vlastní výběr

Ukazatele



martin.cerny@czso.cz

[Úvod](#) > Ukazatele













































Veřejná databáze ČSÚ (VDB) je úzce napojená na [statistický metainformační systém ČSÚ](#), zejména na **system ukazatelů a číselníků**.

Každý údaj v databázi je identifikován z hlediska věcného, časového i územního a také odkazem na zdroj dat. Kromě toho jsou všechny údaje ve VDB doplněny o další metainformace, např. informace o kvalitě, době zveřejnění či indikaci, zda je daná hodnota tou poslední zveřejněnou v rámci časové řady.

Zde najdete **statistické ukazatele**, jejich **definice** a **seznam tabulek VDB**, ve kterých se dané ukazatele vyskytují.

Statistické ukazatele obsažené ve VDB

Vyhledat:

Název ukazatele	Definice ukazatele	Data
Počet poprvé zapsaných studentů ve vysokoškolském vzdělávání		
Počet absolventů středních a vyšších škol		
Počet aktivních ekonomických subjektů		
Počet bytových domácností		
Počet bytů		
Počet bytů v domě		
Počet cizinců v ČR		
Počet členů domácnosti používajících internet		
Počet členů hospodářcí domácnosti		
Počet dětí v předškolních zařízeních		
Počet divadelních souborů		
Počet dojíždějících osob		
Počet dojížděkových proudů		
Počet dokončených bytů		
Počet domácností majících elektronické zařízení		
Počet domácností s přístupem k internetu		
Počet domů		
Počet ekonomických subjektů		
Počet hlasujících voličů		
Počet hospodářcích domácností		
Počet hospodářcích domácností v bytě		
Počet hospodářských zvířat		

Zobrazit definici ukazatele

Počet položek: 147

VDB – TABULKY S DANÝM UKAZATELEM

- ★ [Oblíbené položky](#)
- 📁 [Uložené uživatelské dotazy](#)
- [Stavebnictví, byty](#)
- 📁 [Území, sídelní struktura](#)
- 📁 [Souhrnná data o České republice](#)
- 📁 [Všechny tabulky bez zatřídění](#)

Tabulky pro Počet dokončených bytů

[Nastavit filtry](#)

Název tabulky	Období	Území	P	Z	ČR	G	M
Zahájené a dokončené byty Aktualizováno	1998-2021	Stát	RP	✓	✓		
Bytová výstavba Aktualizováno	2000-2021	Stát	RP		✓		
Zahájené a dokončené byty - územní srovnání Aktualizováno	2006-2021	Stát, KR	M	✓			
Zahájené a dokončené byty - vybrané území Aktualizováno	2006-2021	Stát, KR	RP	✓	✓		
Dokončené byty v obcích (správních obvodech) Aktualizováno	2002-2020	Stát, KR, OKR, ORP, P22, OB	R	✓	✓		
Počet dokončených bytů podle velikosti Aktualizováno	2006-2020	Stát, KR, OKR, P22	R	✓			
Vybrané ukazatele pro územně analytické podklady za správní obvod ORP a jeho obce	2010-2019	ORP, OB	R	✓			
Vybrané ukazatele za euroregiony České republiky	2014-2019	ER	R				
Malý lexikon obcí 2019 - hlavní město a statutární města	2019	SM	R				
Bytová výstavba	2002-2019	Stát, KR	R		✓		📈
Malý lexikon obcí 2019 - obce podle správních obvodů obcí s rozšířenou působností	2019	OB	R				
Vybrané ukazatele pro územně analytické podklady za obec	1996-2019	OB	R		✓		
Dokončené byty	2002-2019	Stát, KR, ORP, P22	R				
Malý lexikon obcí 2019 - obce podle okresů	2019	OB	R				
Obce v euroregionech ČR	2014-2019	OB, ER	R	✓	✓		
Bytová výstavba - mezikrajské srovnání	2006-2019	Stát, KR	R				📈
Vybrané ukazatele pro územně analytické podklady za správní obvod obce s rozšířenou působností	1996-2019	ORP	R		✓		
Dokončené byty	2002-2018	Stát, KR, OKR, P22	R				📈
Počet dokončených bytů podle velikosti	2006-2018	Stát, KR, OKR, P22	R				📈
Malý lexikon obcí 2019 - správní obvody obcí s rozšířenou působností	2018	ORP	R				
Malý lexikon obcí 2019 - okresy	2018	OKR	R				
Malý lexikon obcí 2019 - městské části hlavního města Prahy	2018	MČ	R				

Počet tabulek: 24

SMS – UKAZATELE

Klasifikace

Číselníky

Ukazatele

nacházíte se: [Home](#) > [Ukazatele](#) > [Počet dokončených bytů](#)

Počet dokončených bytů

Detaily:

Plný název ukazatele:	Počet dokončených bytů
Kód:	3103
Téma:	Důlní průmysl, zpracovatelský průmysl, stavebnictví
Platnost:	01.01.2009 - 09.09.9999
Definice:	1. Počet všech dokončených nových bytů v budově, za kterou je vyplněn výkaz.
Synonyma:	1. Počet bytů


Atributy:

Časová charakteristika:	toková
Datový typ:	numerický
Skupina:	STA - Stavebnictví

Seznam souvisejících ukazatelů:

- Počet dokončených bytů
- [Počet dokončených bytů - nová výstavba](#)
- [Počet dokončených bytů v bytové budově](#)
- [Počet dokončených bytů v bytové budově - nová výstavba](#)
- [Počet dokončených bytů v bytových domech - nová výstavba](#)
- [Počet dokončených bytů v domovech-penzionech a domovech pro seniory](#)
- [Počet dokončených bytů v domovech-penzionech a domovech pro seniory - nová výstavba](#)
- [Počet dokončených bytů v nebytové budově](#)
- [Počet dokončených bytů v nebytové budově - nová výstavba](#)
- [Počet dokončených bytů v rodinných domech - nová výstavba](#)

Stránka: 1 2 3 > (z 3)

[Prohlášení o přístupnosti](#) 

Zobrazeno dne: 14.06.2021

Český statistický úřad, Na padesátém 81, 100 82 Praha 10; tel.: 274 051 111 (ústředna)
Verze: 1.2.6 © ČSÚ 2021

STATISTICKÝ METAINFOVAČNÍ SYSTÉM

■ Statistický metainformační systém (SMS)

- veřejná aplikace iSMS - <https://apl.czso.cz/iSMS/>
- klasifikace, číselníky, ukazatele
- vazby mezi položkami číselníků
- doba platnosti každé položky
- různé typy textů (plný, zkrácený) v jazykových mutacích
- možnost exportu do otevřených formátů (XML, CSV)
- kódy ze SMS identifikují statistická data v celém procesu SIS, včetně zveřejnění dat ve VDB

APLIKACE iSMS

Klasifikace

Číselníky

Ukazatele

nacházíte se: [Home](#) > [Číselníky](#)

ČÍSELNÍKY

Číselníkem se rozumí uspořádaný seznam kódů (numerických, alfabetských) a jim přiřazených významů. Mezi jednotlivými prvky číselníku neexistuje (ve většině případů) jejich nadřazenost či podřazenost. [více informací >>](#)


Výběr číselníku:

Kód ▲▼	Akronym ▲▼	Název ▲▼	Platnost od ▲▼	Platnost do ▲▼	Rodina ▲▼	Doplňující informace	Ke stažení
<input type="text"/> Hledej	<input type="text"/> Hledej	<input type="text"/> Hledej			vše ▼		
2755	AGRFORMA	Právní forma organizace - agregace	01.01.1990	09.09.9999	Ostatní		
3323	ALFREQDO	Frekvence dojíždky do zaměstnání a školy - agregace	01.01.1999	09.09.9999	Ostatní		
3209	CELPLOBY	Plocha bytu	01.03.2001	09.09.9999	Ostatní		
5869	CHARAKTER_ZSJ	Charakter základní sídelní jednotky	26.03.2011	09.09.9999	Ostatní		
1059	CISKOL	Pořadí kola voleb	01.01.1900	09.09.9999	Volby		
64	CISLPAR	Druh číslování parcel v katastru nemovitostí	31.12.2002	09.09.9999	Ostatní		
44	CISMC	Městský obvod, městská část	01.03.2001	09.09.9999	Území		
43	CISOB	Obec a vojenský újezd	01.03.2001	09.09.9999	Území		
42	CISOBE	Část obce	02.03.2001	09.09.9999	Území		
65	CISORP	Správní obvody obcí s rozšířenou působností	01.01.2003	09.09.9999	Území		ke stažení

Stránka: [1](#) [2](#) [3](#) [4](#) [5](#) [6](#) [7](#) [8](#) [9](#) ... [>](#) [>>](#) (z 25)

zobrazit: [10](#) [20](#) [30](#) řádků na stránku

Zobrazit číselníky k datu:

- všechny (bez ohledu na datum platnosti)
 platné k datu: 

[Prohlášení o přístupnosti](#) 

Zobrazeno dne: 12.12.2019

Český statistický úřad, Na padesátém 81, 100 82 Praha 10; tel.: 274 051 111 (ústředna)

Verze: 1.2.6 © ČSÚ 2019

OTEVŘENÁ DATA ČSÚ



Otevřená data



> [Datové sady ČSÚ v Národním katalogu otevřených dat](#)

Přehled datových sad publikovaných v Národním katalogu otevřených dat (NKOD) spravovaném Ministerstvem vnitra ČR.

> [Otevřená data v Katalogu produktů ČSÚ](#)

Přehled datových sad zveřejněných v lokálním katalogu otevřených dat (LKOD) - Katalogu produktů ČSÚ.

> [Otevřená data s volebními výsledky](#)

Výsledky za ČR, kraje, okresy, obce i volební okrsky pro všechny typy voleb od roku 2004.

> [Číselníky, klasifikace v otevřených formátech](#)

Aplikace umožňující stažení vybraného číselníku, klasifikace případně vazeb mezi číselníky v otevřeném formátu.

> [Nejnovější ekonomické ukazatele pro MME \(SDDS Plus\)](#)

> [Otevřená data Evropské unie](#)

Portál otevřených dat Evropské unie (pouze v anglickém jazyce).

> [Podmínky pro využívání a další zveřejňování statistických údajů ČSÚ](#)

Kontakt k otevřeným datům:

Ing. Martin Černý

e-mail: martin.cerny@czso.cz

[Hackathon veřejné správy ver. 3.0](#)

[Hackathon veřejné správy ver. 2.0 - 2018](#)

[První hackathon veřejné správy - 2017](#)

> [Informace zveřejňované podle zákona 106/99 Sb., o svobodném přístupu k informacím](#)

> [Informace k zákonu č. 159/2006 Sb., o střetu zájmů](#)

> [Zásady posuzování žádostí o odškodnění podle zákona č. 82/1998 Sb.](#)

Průřezové statistiky

> [Cizinci](#)

> [Genderové statistiky](#)

> [Senioři](#)

> [Souhrnná data o ČR](#)

> [Průřezové podnikové statistiky](#)

> [Regionální statistiky](#)

> [Makroekonomické údaje](#)

> [Mezinárodní data](#)

OTEVŘENÁ DATA A EXCEL

The image shows a Microsoft Excel spreadsheet with two main parts: a data table and a pivot table.

Data Table:

idhod	hodnota	duvernost	stapro_kod	stapro_txt
761095746	11643	verejny	2654	Počet turistů
761218663	17462	verejny	2654	Počet turistů
760997958	4802	verejny	2654	Počet turistů
761235639	70	verejny	2654	Počet turistů
761368320	37246	verejny	2654	Počet turistů
761215749		duverny	2654	Počet turistů
760672564	1472	verejny	2654	Počet turistů
761132287	898	verejny	2654	Počet turistů
760716809	5273	verejny	2654	Počet turistů
760873600	4597	verejny	2654	Počet turistů
760876206	4023	verejny	2654	Počet turistů
761097682	10619	verejny	2654	Počet turistů
760672565	253	verejny	2654	Počet turistů
761132284	8673	verejny	2654	Počet turistů
760885922	21130	verejny	2654	Počet turistů
761219719	1614	verejny	2654	Počet turistů
761250309		duverny	2654	Počet turistů
761010483	5984	verejny	2654	Počet turistů
761118664	11390	verejny	2654	Počet turistů
761236681	8835	verejny	2654	Počet turistů
760708859	4106	verejny	2654	Počet turistů
760881042	34615	verejny	2654	Počet turistů
761099593	2194	verejny	2654	Počet turistů
760868689	3196	verejny	2654	Počet turistů

Pivot Table:

Popisky řádků	17	203 (Prázdné)	203 (Prázdné)	17	203 (Prázdné)	
Hlavní město Praha	16132282	1923556	18055838	6562518	1090243	7652761
Jihočeský kraj	961969	3056670	4018639	534332	1027470	1561802
Jihomoravský kraj	1122119	2655198	3777317	637506	1248910	1886416
Karlovarský kraj	3495241	1665525	5160766	655293	382977	1038270
Kraj Vysočina	170260	1208925	1379185	72237	491411	563648
Královéhradecký kraj	954869	3147689	4102558	282475	976942	1259417
Liberecký kraj	627180	2247700	2874880	196075	739491	935566
Moravskoslezský kraj	470287	2081528	2551815	191547	705195	896742
Olomoucký kraj	269853	1760765	2030618	136905	521154	658059
Pardubický kraj	181059	1145841	1326900	65682	402591	468273
Plzeňský kraj	521485	1328772	1850257	257479	494076	751555
Středočeský kraj	527726	1897353	2425079	243368	777984	1021352
Ústecký kraj	550050	1011019	1561069	206274	386188	592462
Zlínský kraj	272633	1831841	2104474	118777	595461	714238
Celkový součet	26257013	26962382	53219395	10160468	9840093	20000561

POČTY OTEVŘENÝCH DATOVÝCH SAD k 10. 6. 2021

Celkem **708 datových sad (DS)** v Národním katalogu OD

- statistická data – 98 DS
- číselníky – 138 DS
- vazby mezi číselníky – 214 DS
- volební data – 258 DS

Připravují se další datové sady OD:

- Registr ekonomických subjektů
- Regionální databáze KROK a MOS

VIZUALIZACE DAT – POROVNÁNÍ KRAJŮ

■ 4 statistické oblasti:

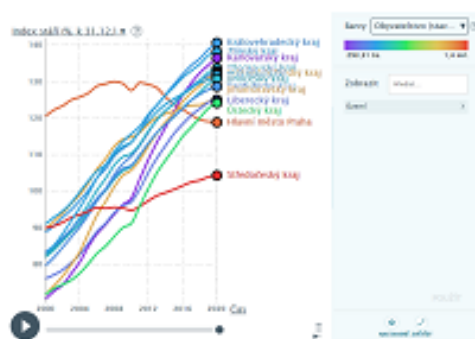
ekonomika, živ. prostředí, demografie, sociální oblast

■ v časové řadě od roku 2000

■ 4 úhly pohledu: vývoj, pořadí krajů, souvislosti, mapa



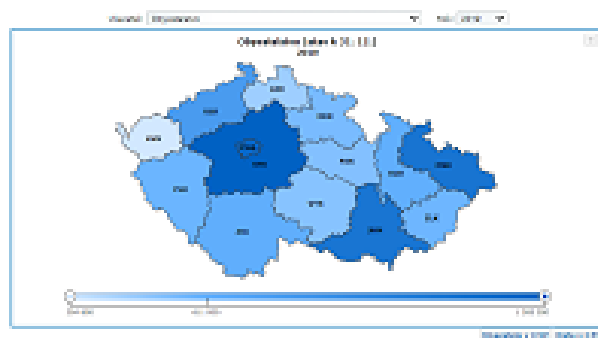
Pořadí krajů



Vývoj ukazatele



Analytický bublinový graf



Porovnání krajů v mapách



Děkuji za pozornost

Ing. Martin Černý
martin.cerny@czso.cz