



ZDRAVÁ MĚSTA, OBCE, REGIONY
ČESKÉ REPUBLIKY

Národní síť Zdravých měst ČR

DataPlán

nástroj pro strategické řízení
měst, obcí a regionů

MINISTERSTVO VNITRA

uděluje

CENU ZA INOVACI V ÚZEMNÍ VEŘEJNÉ SPRÁVĚ ZA ROK 2006

Národní síti Zdravých měst ČR

za Dataplán NSZM - informační systém pro strategické řízení




Mgr. Zdeněk Zajíček
náměstek ministra vnitra


MUDr. Mgr. Ivan Langer
ministr vnitra

V Praze dne 15. prosince 2006
Č.j. ORR-126/2006

Databáze strategických dokumentů

Třídění dokumentů dle tématu

DATABÁZE STRATEGIÍ

PORTÁL PRO STRATEGICKÉ ŘÍZENÍ

základní informace

Databáze strategií je celostátním funkčním systémem **strategických a koncepčních dokumentů** a patří mezi významné nástroje řízení. Slouží jak pro vyhodnocování a aktualizaci strategických dokumentů, tak i pro tvorbu dokumentů nových, dále k přehlednému zobrazení dokumentů, souvisejících opatření a cílů, indikátorů, zodpovědnosti finančních prostředků a pro sledování dopadů intervencí a také vzájemných vazeb. [„více >](#)

..vyberte místo

.. vyberte dokumenty

DOKUMENTY

mezinárodní
národní
regionální
místní

NENAŠEL jsem, ZAJÍMÁ mě

vstup do terminálu

EU, OECD, OSN
mezinárodní dokumenty

ČESKÁ REPUBLIKA
národní dokumenty

KRAJE a NUTS 2
regionální dokumenty

MĚSTA, OBCE,
MIKROREGIONY
místní dokumenty

Dokumenty dle témat

.. vyberte dokumenty dle tématu

Veřejná ... Životní ... Zdravý ... Volný čas ... Sociální ... Vzděláv... Podniká... Doprava ... Zemědě...

.. z databázové knihovny

NOVĚ VLOŽENÉ DOKUMENTY



Koncepce bytové politiky 2005

Ministerstvo pro místní rozvoj

VYBRÁNO Z KNIHOVNY



Strategický plán rozvoje města Moravská Třebová 2007-2020 / Akční plán

Moravská Třebová

.. databáze obsahuje


280 AKTUÁLNÍCH STRATEGIÍ

z toho:

- 6 na mezinárodní úrovni
- 66 na úrovni ČR
- 40 na úrovni regionů
- 168 na úrovni místní

.. a dalších 51 v archivu

Info-systém podpořen ze zdrojů:





ZDRAVÁ MĚSTA, OBCE, REGIONY
ČESKÉ REPUBLIKY

... DataPlán - zobrazení dokumentu

Zobrazení strategických dokumentů v Databázi „Schéma“ dokumentu

The screenshot shows the 'Database of Strategies' (Databáze strategií) website. The main content area displays a hierarchical diagram for the 'Integrovaný operační program pro období 2007-2013'. The diagram is structured as follows:

- 1. MODERNIZACE VEŘEJNÉ SPRÁVY
 - 1.1 ROZVOJ INFORMAČNÍ SPOLEČNOSTI VE VEŘEJNÉ SPRÁVĚ
- 2. ZAVÁDĚNÍ ICT V ÚZEMNÍ VEŘEJNÉ SPRÁVĚ
 - 2.1 ZAVÁDĚNÍ ICT V ÚZEMNÍ VEŘEJNÉ SPRÁVĚ

On the right side of the diagram, a list of hierarchical levels is provided:

Názvy hierarchických úrovní

- 1. "Prioritní osa"
- 1.1 "Oblast intervence"
- 1.1.1 "Podporovaná aktivita"
- 1.1.1.1 "Položka"

The 'Schéma' view is highlighted in the navigation menu. The website header includes the logo 'DATABÁZE STRATEGIÍ PORTÁL PRO STRATEGICKÉ ŘÍZENÍ' and the URL 'Database-Strategie.cz'. The left sidebar contains navigation options like 'DOKUMENTY', 'mezinárodní', 'národní', and 'Ministerstvo pro místní rozvoj'. The right sidebar features the logo of the 'Ministerstvo pro místní rozvoj' and links to 'webové stránky' and 'web ke strategiím'.


<http://databaze-strategie.cz/cz/MMR/strategie/integrovaný-operacní-program-pro-období-2007-2013?typ=mapa>

Zobrazení strategických dokumentů v Databázi „Základní struktura“ dokumentu

The screenshot shows the 'Database of Strategies' (DATABÁZE STRATEGIÍ) portal. The main content area displays the 'Ministry of Regional Development' (Ministerstvo pro místní rozvoj) with a 'Structure' (Struktura) view selected. The document title is 'Národní strategický referenční rámec ČR 2007-2013'. The structure is hierarchical, showing levels 1 and 1.1. A callout box highlights the 'Názvy hierarchických úrovní' (Names of hierarchical levels): 1. 'Strategický cíl' and 1.1. 'Priorita'. The left sidebar contains navigation options like 'DOKUMENTY' and 'vstup do terminálu'. The top right has a 'Database-Strategie.cz' logo and a 'tisk stránky' button.

<http://databaze-strategie.cz/cz/MMR/strategie/narodni-strategicky-referencni-ramec-cr-2007-2013?typ=struktura>

Zobrazení strategických dokumentů v Databázi „Detailní zobrazení“ dokumentu



..vyberte místo



Ministerstvo pro místní rozvoj

[webové stránky](#)
[web ke strategiím](#)

DOKUMENTY

mezinárodní
národní

Ministerstvo pro místní rozvoj

- strategie a cíle
- rozpočty a finance
- indikátory
- zodpovědnosti

regionální
místní

NENAŠEL JSEM, ZAJÍMÁ MĚ

vstup do terminálu



Ministerstvo pro místní rozvoj

tisk stránky

Info Ke stažení **Zobrazení plánu** Indikátory Vazby Téma

Zobrazení: Struktura **Detailní** Tabulkové Sloupcové Schéma

Názvy hierarchických úrovní

- "Strategický cíl"
 - "Priorita"

Národní strategický referenční rámec ČR 2007-2013


Číslo	Indikátor	Jednotka	Vyhodnocení	Zdroj
0 Indikátory globálního cíle NSRR				
0.1	HDP v PPS na obyvatele	%		ČSÚ
0.2	Index růstu konkurenceschopnosti	index		
0.3a	Míra dlouhodobé nezaměstnanosti (ve věkové skupině 15-64)	%		ČSÚ
0.3b	Míra dlouhodobé nezaměstnanosti (ve věkové skupině 15-64) - z toho ženy			ČSÚ

1. KONKURENCESCHOPNÁ ČESKÁ EKONOMIKA

Číslo	Indikátor	Jednotka	Vyhodnocení	Zdroj
-------	-----------	----------	-------------	-------

<http://databaze-strategie.cz/cz/MMR/strategie/narodni-strategicky-referencni-ramec-cr-2007-2013?typ=detail>

Zobrazení strategických dokumentů v Databázi „Tabulkové zobrazení“ dokumentu



..vyberte místo



Ministerstvo pro místní rozvoj

[webové stránky](#)
[web ke strategiím](#)

DOKUMENTY

- mezinárodní
- národní
- Ministerstvo pro místní rozvoj**
 - strategie a cíle
 - rozpočty a finance
 - indikátory
 - zodpovědnosti
- regionální
- místní

NENAŠEL jsem, ZAJÍMÁ mě

vstup do terminálu



Ministerstvo pro místní rozvoj

tisk stránky

Info Ke stažení **Zobrazení plánu** Indikátory Vazby Téma

Zobrazení: Struktura Detailní **Tabulkové** Sloupcové Schéma

Názvy hierarchických úrovní

- 1. "Strategický cíl"
- 1.1 "Priorita"

Národní strategický referenční rámec ČR 2007-2013

1.	KONKURENCESCHOPNÁ ČESKÁ EKONOMIKA
1.1	Konkurenceschopný podnikatelský sektor
1.2	Podpora kapacit V&V pro inovace
1.3	Udržitelný rozvoj cestovního ruchu a využití potenciálu kulturního bohatství
2.	OTEVŘENÁ, FLEXIBILNÍ A SOUDRŽNÁ SPOLEČNOST
2.1	Vzdělávání
2.2	Zvyšování zaměstnanosti a zaměstnatelnosti
2.3	Posilování sociální soudržnosti
2.4	Rozvoj informační společnosti
2.5	Smart Administration
3.	ATRAKTIVNÍ PROSTŘEDÍ

<http://databaze-strategie.cz/cz/MMR/strategie/narodni-strategicky-referencni-ramec-cr-2007-2013?typ=tab#>

Zobrazení strategických dokumentů v Databázi „Sloupcové zobrazení“ dokumentu


Databaze-Strategie.cz

DATABÁZE STRATEGIÍ 

PORTÁL PRO STRATEGICKÉ ŘÍZENÍ

základní informace

Ministerstvo pro místní rozvoj

 tisk stránky



Ministerstvo pro místní rozvoj

[webové stránky](#)

[web ke strategiím](#)

..vyberte místo

DOKUMENTY


mezinárodní
národní







Ministerstvo pro místní rozvoj

- strategie a cíle
- rozpočty a finance
- indikátory
- zodpovědnosti






regionální
místní

NENAŠEL jsem, ZAJÍMÁ mě

 vstup do terminálu

 Info  Ke stažení  Zobrazení plánu  Zodpovědnost  Vazby  Téma

Zobrazení:

 Struktura  Detailní  Tabulkové  Sloupcové  Schéma

Integrovaný operační program pro období 2007-2013

Názvy hierarchických úrovní

1. "Prioritní osa"
 - 1.1 "Oblast intervence"
 - 1.1.1 "Podporovaná aktivita"
 - 1.1.1.1 "Položka"

1. MODERNIZACE VEŘEJNÉ SPRÁVY

1.1 ROZVOJ INFORMAČNÍ SPOLEČNOSTI VE VEŘEJNÉ SPRÁVĚ

1.1.1 Vytváření, rozvoj a údržba celostátních základních a dalších relevantních registrů veřejné správy včetně systému bezpečného a chráněného přístupu

1.1.1.1 vytvoření čtyř základních registrů veřejné správy (registr územní identifikace a katastru nemovitostí, registr osob, registr obyvatel, registr práv a povinností) jako platformy pro sdílení dat ve veřejné správě

1.1.1.2 vytváření dalších registrů veřejné správy dle společenské potřeby v návaznosti na funkcionality základních registrů

1.1.1.3 projekty podporující komunikaci základních a dalších registrů veřejné správy navzájem a s dalšími relevantními informačními systémy veřejné správy

<http://databaze-strategie.cz/cz/MMR/strategie/integrovaný-operacní-program-pro-období-2007-2013?typ=slopec>

Zobrazení strategických dokumentů v Databázi „Jazykové verze“ – překlady do 30 jazyků

Base de données-Strategie.cz

DATABÁZE STRATEGIÍ

PORTAIL POUR LA GESTION STRATÉGIQUE

informations de base

Ministère du Développement régional

imprimer la page

Infos téléchargement Vue en plan des indicateurs de responsabilité Liens Sujet

Vues: **Structure** Détail Tableau Colonne Scheme

Stratégie de développement régional (2006)

Noms de niveaux hiérarchiques

Premier	"Domaine prioritaire"
1 1.	"Priorité"
1 1.1.	"Mesures"

1ST EUROPEAN ET NATIONALES CADRE STRATÉGIQUE ÉCONOMIQUES

1.1 LE SYSTÈME D'APPUI INSTITUTIONNEL POUR LE DÉVELOPPEMENT ET LA COOPÉRATION RÉGIONALES

1.1.1 Créer un système et du cadre normatif du développement régional CR résultant de politiques à long terme et des stratégies

1.1.2 L'achèvement et la stabilisation des institutions pour mettre en œuvre la politique régionale de la CR et l'UE au niveau régional, dans des structures particulières au niveau NUTS 2 régions pour la gestion des Fonds structurels

1.1.3 Coordination des stratégies sectorielles et régionales et les programmes aux besoins du développement régional

Ministerstvo regionálního rozvoje
Ministère du Développement régional

site web
site web pour les stratégies

.. Choisissez un emplacement

DOCUMENTS

- International
- Nationale
- Ministère du Développement régional**
 - les stratégies et les objectifs du
 - budget et des finances
 - des indicateurs
 - de responsabilité
- régionale
- locale

Je n'ai pas, je sais

entrée du terminal

<http://translate.google.com/translate?client=tmpg&hl=en&u=http%3A%2F%2Fdatabase-strategie.cz%2Fcz%2FMMR%2Fstrategie%2Fstrategie-regionalniho-rozvoje-cr-2006%3Ftyp%3Dstruktura&langpair=cslfr>



ZDRAVÁ MĚSTA, OBCE, REGIONY
ČESKÉ REPUBLIKY

... Ovládání DataPlánu

- interní editační prostředí / „Terminál“ /

Terminál - interní editační prostředí DataPlánu

Vstup do terminálu



TERMINÁL
INTERNÍ PROSTŘEDÍ

UŽIVATEL:
nepřihášen

PŘIHLAŠTE SE PROSÍM

Uživatelské jméno

skorna

Heslo

•••••

[Zapomněli jste heslo?](#)

[Chcete změnit heslo?](#)

Přihlásit se



2011; Národní síť Zdravých měst ČR; Server DtP verze 2.3019 Připomínky, dotazy a náměty zasílejte na admin@database-strategie.cz

terminal.dataplan.info



NÁSTĚNKA



Nástěnka: Rašková Ivana (Kopřivnice)



Akce

BLÍŽÍCÍ SE AKCE VE VAŠEM MÍSTĚ

21.2.2012	Setkání ke Zdravotním plánům (Praha)
23.5.2012	Fórum ZM (Kopřivnice)
11.10.2012	Kontrola na místě "B" (Kopřivnice)

BLÍŽÍCÍ SE AKCE NSZM

21.2.2012	Školení k DataPlánu pro pokročilé (Praha)
28.2.2012	8. Národní konference kvality (Praha)
8.3.2012	Setkání městských částí Prahy k MA21 (Praha - Újezd n. Lesy)
28.3.2012	Jarní škola NSZM (Hlinsko)
24.4.2012	Valná hromada NSZM (Jihlava)
10.5.2012	Tematická sekce - Strategické plánování a řízení (Praha)

více v [Harmonogramu celostátních akcí NSZM](#)



MA21

ČEHO JSTE DOSÁHLI V MA21

Dosažená úroveň místní Agendy 21	● B
Oficiální databáze místní Agendy 21	www

PLÁNY ZLEPŠOVÁNÍ

Kopřivnice	Archiv
Plán zlepšování - Kopřivnice [100.5 kB, pdf]	2012

Nový plán zlepšování



Levé menu

EDITOVAT

Nástěnka

Kontaktní údaje

Subjekty

Profil-web

Strategie / Dokumenty

Indikátory / Ukazatele

Návrhy projektů

Kampaně

PŘEHLEDY

Přehled: Kontakty ZM

Přehled: Kampaně

Přehled: Plány zlepšování

Přehled: Komunitní plány | 10P

Přehled: Dokumenty ČR

ODKAZY

Veřejný DataPlán

Mám PROBLÉM / DOTAZ



METODIK 



ZDRAVÁ MĚSTA, OBCE, REGIONY
ČESKÉ REPUBLIKY

... DataPlán jako stavebnice komunitního plánu



STRUKTURA PLÁNU

.D. ŽIVOTNÍ PROSTŘEDÍ

oblast

cíl

.D.1 BUDOU ROZŠIŘOVÁNY PLOCHY VEŘEJNÉ ZELENĚ V CENTRU MĚSTA. 10P

opatření

.D.1.1 Obnovovat a zakládat nové parky

.D.1.1.1 Park v kasárnách (přeměna bývalé vojenské střelnice na městský park)

.D.1.1.2 Revitalizace sídelní zeleně ve městě

aktivity

.D.1.2 Realizovat výsadbu a údržbu zeleně

.D.1.2.1 Zeleň v Bastionu (dosadba)

.D.1.2.2 Zeleň u obchodního domu Albert

.D.1.2.3 Vysazení zeleně na Velehradské třídě

.D.1.3 Využívat možnosti dotačních titulů pro zeleň

.D.1.3.1 Projektová žádost na Revitalizaci zeleného náměstí

KONTRUKCE KOMUNITNÍHO PLÁNU

Základní struktura plánu



OBLAST



CÍL



**OPATŘENÍ
(SKUPINA AKTIVIT)**

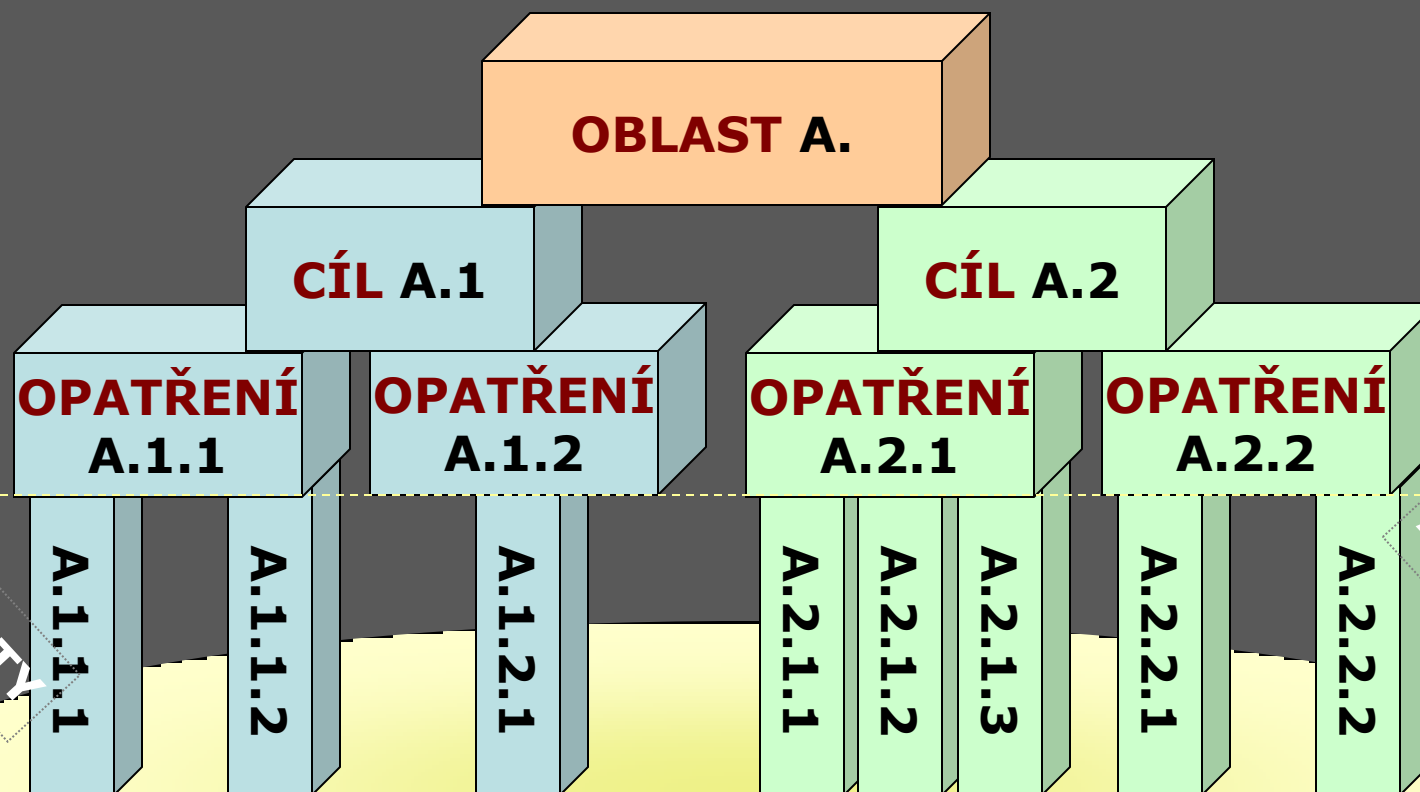
SOUBOR AKTIVIT PODOBNÉHO DRUHU
*(„šuplíky“ kam přehledně skládáme
aktivity)*



AKTIVITA



Komunitní plán – „stavebnice“ za využití DataPlánu



PLÁN

CHYBY: 10P – Komunitní plán



FORMULACE PLÁNU – viz Manuál

"10P" - CHRUDIM - NEJVĚTŠÍ PROBLÉMY DEFINOVANÉ 12.4.2010 (OČIMA LIDÍ)

Vybudovat obchvat města Chrudim [G.1.1]

[Co pro to děláme? >>](#)

Zkvalitnit systém úklidu veřejných prostranství a údržbu městské zeleně [C.1.1]

[Co pro to děláme? >>](#)

Vybudovat domov pro seniory [E.1.1]

[Co pro to děláme? >>](#)

**Obnova nemovitého a movitého majetku škol - podporovat vybavení škol - rekonstrukce a řešení stavů budov škol
obnova zeleně apod.) [D.1.1]**

[Co pro to děláme? >>](#)

Provádět pravidelně monitoring problémových míst ve městě [F.1.1]

[Co pro to děláme? >>](#)

Rozšířit nekuřácké zóny na veřejnosti (restaurace, dětská hřiště) [B.1.1]

[Co pro to děláme? >>](#)

Realizační projekty města projednávat s veřejností [A.1.1]

[Co pro to děláme? >>](#)

Bude podpořen vznik chráněných bytů (duševně nemocní, menetálně postižení, případně i tréninkové byty) [E.2]

[Co pro to děláme? >>](#)



AKTUALIZACE PLÁNU

Návody/tipy pro správný postup

- po každém Fóru zakládá NSZM pro město nový komunitní plán (klon, tj. kopie včetně všech vazeb)
- není možné přepisovat „staré“ cíle, protože na sebe mají navázané aktivity k původnímu cíli a jsou zařazeny ke konkrétnímu tématu (vznikal by tak zmatek v DtP)



AKTUALIZACE PLÁNU

PO FÓRU ZM

- proběhne ověřovací anketa 10P
- NSZM vytvoří klon (kopii) plánu
- do 14 dnů po anketě
aktualizovat 10P do DtP

PŘED FÓREM ZM

- nejpozději 14 dnů před akcí doplnit
podrobné info k cílům
(tj. aktivity vč. financí)



ZDRAVÁ MĚSTA, OBCE, REGIONY
ČESKÉ REPUBLIKY

... Ovládání DataPlánu

- interní editační prostředí
/ „Terminál“ – „Subjekty“ /




SUBJEKTY - nastavení


Návody/tipy pro správný postup



- **je nutné udržovat aktuální odkazy:**
 - web města
 - web ZM a MA21
- **je doporučeno zavést:**
 - web strategických dokumentů



SUBJEKTY - nastavení

 Kontaktní údaje

 ŠVEC PETR T

NSZM	NÁRODNÍ SÍŤ ZDRAVÝCH MĚST ČR
Název	•Švec Petr
Přihlašovací jméno	svec
Zkratka	•pe
Telefon	•+420 602 500 639
Telefon 2	•--
E-mail	•svec@nszm.cz
Adresa	•Šrobárova 48, Praha 10, 100 42
Funkce	•ředitel NSZM ČR, vedoucí úseku III Kanceláře NSZM
Organizační zařazení	•Ředitel > NSZM ČR Úsek III (ekonomika a výkaznictví) > KANCELÁŘ NSZM
 Pokročilé nastavení	
Přiřazeno heslo	Ano
Osoba	•Ano
Jméno	•Petr
Příjmení	•Švec
Titul před jménem	•Ing.
Titul za jménem	•--
Vedoucím kde	•Úsek III (ekonomika a výkaznictví) > KANCELÁŘ NSZM
Hlavní činnosti	•--
Komentář	•--
Příloha	•--
Záznam vytvořen	24.10.2006 13:08
 Vazby, zodpovědnosti	



SUBJEKTY - nastavení

Návody/tipy pro správný postup

- osoba pro přístup do terminálu potřebuje:
uživatelské jméno
e-mailovou adresu
- osoba je v systému pouze 1x,
je možné ji zařadit k více organizač. jednotkám
- pokud se mění pracovník je možné
přepsat „starého“ pracovníka
- před případným smazáním osoby je nutné zjistit
její vazby v DtP

KONTAKT



ZDRAVÁ MĚSTA, OBCE, REGIONY
ČESKÉ REPUBLIKY

Petr Švec

Národní síť Zdravých měst ČR

E: svec@nszm.cz

M: 602 500 639

W: www.ZdravaMesta.cz

Děkuji za pozornost.