

R

System strategického řízení v Rožnově pod Radhoštěm



Rožnov
pod Radhoštěm

Ing. Michal Laktiš

VIZE strategického řízení rozvoje města

Využívat strategické řízení jako společný nástroj pro plánování a řízení dlouhodobého rozvoje města




Zabezpečit vyvážený rozvoj všech oblastí dlouhodobě ovlivňujících kvalitu života ve městě



To znamená:

- mít objektivní informace o stavu a vývoji klíčových oblastí kvality života ve městě,
- shodnout se na vizích a cílech vyváženého (udržitelného) rozvoje města,
- zavést nástroje pro plánování a řízení aktivit rozvoje města (včetně priorit),
- měřit a hodnotit úspěšnost realizace rozvojových aktivit,
- aktualizovat strategické dokumenty na základě výsledků měření a hodnocení.



Odborný
pracovník
(úředník)

Místní
politické
subjekty

Odborný
zpracovatel

Odborná
veřejnost

Zpracování SPRM a odborných koncepcí




K tomu, aby systém fungoval, budeme potřebovat aktivní zapojení řady zaměstnanců úřadu i městských organizací. Zpracováním koncepcí a SPRM je strategické řízení nekončí, ale začíná.

Výstupy

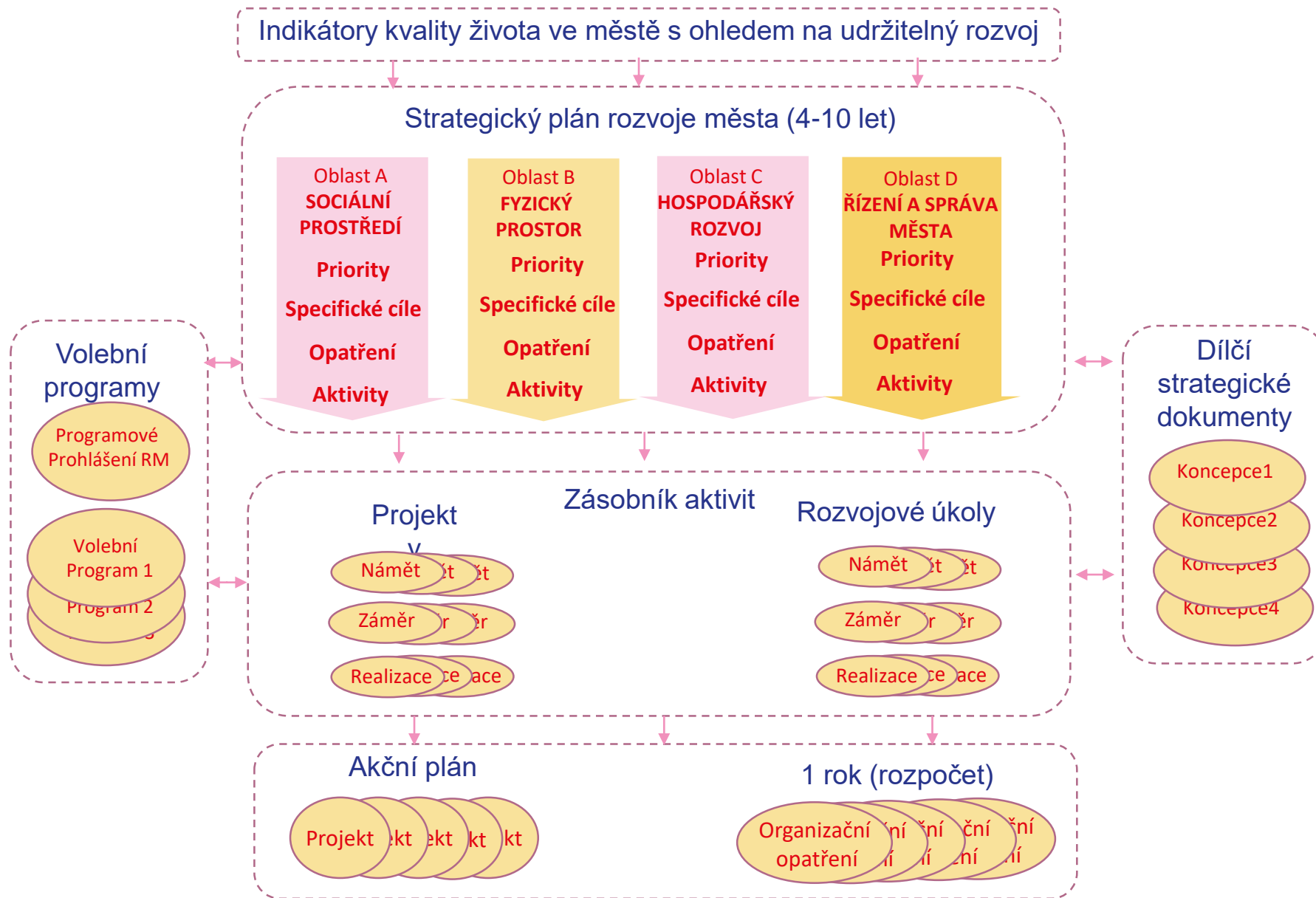


NOVÝ PŘÍRUSTEK



„Ahoj, jmenuji se Strategický plán rozvoje města Rožnov pod Radhoštěm a narodil jsem se po komplikacích 23. 2. 2021 v 17:35 hodin. Místo devíti měsíců jsem vznikl 13 měsíců, ale vše jste zvládli. Díky!“

SPRM 2021-2030



Co jsme společně dokončili?


- SPRM včetně segmentových koncepcí
- navrhli jsme 304 aktivit
- stanovili jsme desítky cílů a indikátorů

Co nás čeká?

- přijetím odpovědnosti za cíle a aktivity ze SPRM
- zavedením reportingu plnění aktivit a indikátorů
- zavedením softwarové podpory implementace (projekty a rozvojové úkoly)



STRATEGICKÝ PLÁN



„Milí moji opatrovníci,
to jsem zase já. Já vím,
jsem dlouhý, působím
složitě a tak, že vám jdu
přidávat práci. Chci vám
ale pomoci a stát se
vaším partnerem.“

JAKO PARTNER



Kam by obyvatelé Rožnova investovali



Bytová výstavba



Budování parkovišť



Životní prostředí



Proč se občané stěhují z Rožnova



Nedostatek zajímavých pracovních míst



Nedostatek bytů k prodeji či nájmu



POZITIVA



NEGATIVA



5



STRATEGICKÝ PLÁN ROZVOJE MĚSTA Rožnov pod Radhoštěm 2021-2030

Strategický plán rozvoje města Rožnov pod Radhoštěm představuje strategický dokument, který je orientován na komplexní rozvoj území města. Pomocí něj zabezpečuje samospráva města ve stanoveném časovém horizontu aktivity, které významným způsobem ovlivňují život obyvatel. Konkrétní plán aktivit na roky 2022-2025 obsahuje Akční plán. Dokumenty byly schváleny Zastupitelstvem města Rožnov pod Radhoštěm, včetně Prohlášení o posuzování vlivů na životní prostředí.

- [STRATEGICKÝ PLÁN ROZVOJE MĚSTA 2021-2030](#)
- [KOMUNIKAČNÍ VERZE](#)
- [I. AKČNÍ PLÁN 2022-25](#)
- [PROCES ZPRACOVÁNÍ](#)

Kompletní koncepce a komunikační verze [ZDE](#)



Profesionální a strategický výkon veřejné správy v Rožnově pod Radhoštěm - RESTRAT

Registrační číslo projektu: CZ.03.4.74/0.0/0/16_058/0007437

© CSS3_lagoon | a css3templates.co.uk design



Nástroj pro řízení AP v sw ATTIS - KDYSI

Indikátor SC - SPRM	Rozvíjet aktivity v oblasti rodin...		Stabilizace podílu dětské složky
Zákaznická	Územní plánování	vedoucí odděl...	Územní plánování - Počet sledovaných úkonů
Zákaznická	Územní plánování	vedoucí odděl...	Územní plánování - Počet sledovaných úkonů
Indikátor SC - SPRM	Zlepšení hospodárnosti a spole...		Měrná spotřeba primární energie na obyvatele
Zákaznická	Správní činnosti	vedoucí odděl...	Vystavení osvědčení pro uzavření sňatku před orgánem církve
Zákaznická	Odbor dopravy	vedoucí odbo...	Počet sledovaných úkonů TAXI
Zákaznická	Správní činnosti	vedoucí odděl...	Vystavení osvědčení pro uzavření sňatku před orgánem církve
Indikátor SC - SPRM	Zefektivnit úroveň spolupráce ...		Počet aktivních partnerů z Rožnova pod Radhoštěm v rámci DMO Valašsko
Zákaznická	Odbor dopravy	vedoucí odbo...	Počet sledovaných úkonů TAXI
Indikátor SC - SPRM	Zvýšení využití obnovitelných a...		Podíl dodávek energie z OZE na celkové spotřebě energie v budovách města
Indikátor SC - SPRM	Dosáhnout vysoké kvalifikace/...		Míra fluktuace (počet rozvázaných pracovních poměrů za dané období / průměrný počet zaměstnanců za ...
Indikátor SC - SPRM	Optimalizace nabídky sportovní...		Počet nových km cyklostezek, objem prostředků na opravy, údržbu a investice do sportovních zařízení
Zákaznická	Odbor dopravy	vedoucí odbo...	Dopravní úřad (MHD, taxi, měření emisí) - Počet sledovaných úkonů
Zákaznická	Odbor výstavby a životního pr...	vedoucí odbo...	Počet kolaudačních souhlasů
Zákaznická	Odbor výstavby a životního pr...	vedoucí odbo...	Životní prostředí celkem - Počet provedených kontrol (dozorů) se zápisem
Zákaznická	Odbor dopravy	vedoucí odbo...	Dopravní úřad (MHD, taxi, měření emisí) - Počet sledovaných úkonů
Zákaznická	Odbor výstavby a životního pr...	vedoucí odbo...	Životní prostředí celkem - Počet provedených kontrol (dozorů) se zápisem
Zákaznická	Odbor výstavby a životního pr...	vedoucí odbo...	Životní prostředí celkem - Počet provedených kontrol (dozorů) se zápisem
Zákaznická	Odbor výstavby a životního pr...	vedoucí odbo...	Počet kolaudačních souhlasů
Zákaznická	Odbor výstavby a životního pr...	vedoucí odbo...	Životní prostředí celkem - Počet provedených kontrol (dozorů) se zápisem
Indikátor GC - SPRM	C: Udržet postavení města v rá...		Stabilizace podílu návštěvnosti (přenocování) města na Valašsku
Zákaznická	Odbor dopravy	vedoucí odbo...	Dopravní úřad (MHD, taxi, měření emisí) - Počet sledovaných úkonů
Zákaznická	Odbor dopravy	vedoucí odbo...	Dopravní úřad (MHD, taxi, měření emisí) - Počet sledovaných úkonů

Nástroj pro řízení AP v sw ATTIS - NYNÍ

The screenshot displays the 'Osobní stránka' (Personal page) in the ATTIS management software. The interface includes a sidebar with navigation options like 'Úkoly', 'Strategie', 'Výkonnost', 'Procesy', 'Projekty/zakázky', 'Lidské zdroje/HR', 'CRM', 'Zdroje', and 'Rizika/GDPR'. The main content area is divided into several sections: 'Obilíbené položky' (Favorites), 'Moje úkoly' (My tasks), 'Jsem odpovědný v reportingu' (I am responsible in reporting), 'Můj reporting' (My reporting), 'Věcný garant v projektech' (Subject matter expert in projects), and 'Moje projekty' (My projects). Below this, there is a 'Hodnocení' (Evaluation) section with a table of evaluations and a 'Popis' (Description) section with a 'Nástěnka' (Dashboard) and 'Reporting' section.

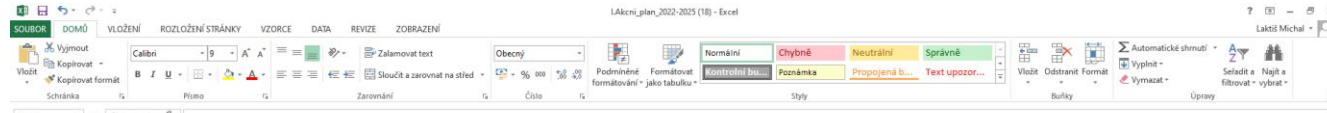
Název	Typ hodnocení	Plati od ↓	Neplati od
Hodnocení	Bodové hodnocení	05.10.2021	

Semafor	Období ↓	Hodnota	Jednotka [↓]	Plnění [%]	Komentář	Hodnotící mezí	Odpovídal (při generování)
●	2022/Q4	✓		✓		Hodnocení	Laktiš Michal, Ing.
●	2022/Q2	✓	3	100	✓	Hodnocení	Laktiš Michal, Ing.

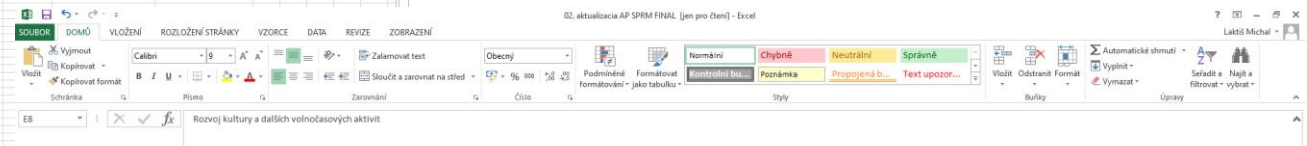
The screenshot displays the 'Seznam projektů' (Project list) in the ATTIS management software. The interface includes a sidebar with navigation options like 'Úkoly', 'Strategie', 'Výkonnost', 'Procesy', 'Projekty/zakázky', 'Lidské zdroje/HR', 'CRM', 'Zdroje', and 'Rizika/GDPR'. The main content area shows a table of projects with columns for 'Projekt', 'Úkol', 'Termín', and 'Stav'.

Projekt	Úkol	Termín	Stav			
1. Akční plán	01 Standardní projekt	2. Posouzení námětu				
„Na kus feč“ s novinářem	Graciková Petra, Mgr.	02 Rozvojeý úkol	2. Záměr úkolu	31.12.2025	Marketing města	C
Aktivity rodinné politiky	Laktiš Michal, Ing.	02 Rozvojeý úkol	3. Realizace	31.12.2025	Rozvoj sociálních a navazujících služeb	+B
Aktivity zdravotního plánu - není v IMS nezařazen doplnit	Laktiš Michal, Ing.	02 Rozvojeý úkol	3. Realizace	31.12.2025	Zdraví / Podpora zdravotního životního stylu obyvatel	C
Aktualizace a implementace systému odměňování a motivace zaměstnanců	Kolářová Eva, Mgr.	02 Rozvojeý úkol	3. Realizace	31.12.2025	Rozvoj lidských zdrojů	C
Aktualizace plánu protipovodňových opatření města s důrazem na přírodní blízká opatření	Šulová Věra, Ing.	01 Standardní projekt	1. Námět	31.12.2025	Životní prostředí	
Analýza městských budov	Laktiš Michal, Ing.	02 Rozvojeý úkol	3. Realizace	31.12.2025	Rozvoj sociálních a navazujících služeb	C
Analýza využitelnosti a obsazenosti služeb	Laktiš Michal, Ing.	02 Rozvojeý úkol	3. Realizace	31.12.2025	Rozvoj sociálních a navazujících služeb	C
Aplikovat inovativní metody chytrého odpadového hospodářství (např. evidence a vyhodnocování svazu odpadů)	Hanzl Michaela, Ing.	01 Standardní projekt	6. Realizace	31.12.2025	Technická infrastruktura	
Bezpečnostní hlášení	Laktiš Michal, Ing.	01 Standardní projekt	6. Realizace	31.12.2025	Zajištění bezpečí obyvatel	
Bezpečnostní komise/komise prevence kriminality	Laktiš Michal, Ing.	02 Rozvojeý úkol	3. Realizace	31.12.2025	Zajištění bezpečí obyvatel	C
Celková podpora administrativní a ekonomické správy škol a školských zařízení	Vančurová Lucie, Mgr.	02 Rozvojeý úkol	3. Realizace	31.12.2025	Školství	C
Cyklošlagra propojení s okolními obcemi - projektová dokumentace	Čtveráček Petr, Ing.	01 Standardní projekt	3. Záměr	31.12.2025	Udržitelná doprava	

Akční plán města



Tematická oblast	Struktura	Název aktivity	Popis aktivity	Odhadovaný náklad (v Kč)	Odhadovaný výsledek (v Kč)
1	1.1	1.1.1	1.1.1.1	1.1.1.1.1	1.1.1.1.1
2	2.1	2.1.1	2.1.1.1	2.1.1.1.1	2.1.1.1.1
3	3.1	3.1.1	3.1.1.1	3.1.1.1.1	3.1.1.1.1
4	4.1	4.1.1	4.1.1.1	4.1.1.1.1	4.1.1.1.1
5	5.1	5.1.1	5.1.1.1	5.1.1.1.1	5.1.1.1.1
6	6.1	6.1.1	6.1.1.1	6.1.1.1.1	6.1.1.1.1
7	7.1	7.1.1	7.1.1.1	7.1.1.1.1	7.1.1.1.1
8	8.1	8.1.1	8.1.1.1	8.1.1.1.1	8.1.1.1.1
9	9.1	9.1.1	9.1.1.1	9.1.1.1.1	9.1.1.1.1
10	10.1	10.1.1	10.1.1.1	10.1.1.1.1	10.1.1.1.1
11	11.1	11.1.1	11.1.1.1	11.1.1.1.1	11.1.1.1.1
12	12.1	12.1.1	12.1.1.1	12.1.1.1.1	12.1.1.1.1
13	13.1	13.1.1	13.1.1.1	13.1.1.1.1	13.1.1.1.1
14	14.1	14.1.1	14.1.1.1	14.1.1.1.1	14.1.1.1.1
15	15.1	15.1.1	15.1.1.1	15.1.1.1.1	15.1.1.1.1
16	16.1	16.1.1	16.1.1.1	16.1.1.1.1	16.1.1.1.1
17	17.1	17.1.1	17.1.1.1	17.1.1.1.1	17.1.1.1.1
18	18.1	18.1.1	18.1.1.1	18.1.1.1.1	18.1.1.1.1
19	19.1	19.1.1	19.1.1.1	19.1.1.1.1	19.1.1.1.1
20	20.1	20.1.1	20.1.1.1	20.1.1.1.1	20.1.1.1.1
21	21.1	21.1.1	21.1.1.1	21.1.1.1.1	21.1.1.1.1
22	22.1	22.1.1	22.1.1.1	22.1.1.1.1	22.1.1.1.1
23	23.1	23.1.1	23.1.1.1	23.1.1.1.1	23.1.1.1.1
24	24.1	24.1.1	24.1.1.1	24.1.1.1.1	24.1.1.1.1
25	25.1	25.1.1	25.1.1.1	25.1.1.1.1	25.1.1.1.1
26	26.1	26.1.1	26.1.1.1	26.1.1.1.1	26.1.1.1.1
27	27.1	27.1.1	27.1.1.1	27.1.1.1.1	27.1.1.1.1
28	28.1	28.1.1	28.1.1.1	28.1.1.1.1	28.1.1.1.1
29	29.1	29.1.1	29.1.1.1	29.1.1.1.1	29.1.1.1.1
30	30.1	30.1.1	30.1.1.1	30.1.1.1.1	30.1.1.1.1
31	31.1	31.1.1	31.1.1.1	31.1.1.1.1	31.1.1.1.1
32	32.1	32.1.1	32.1.1.1	32.1.1.1.1	32.1.1.1.1
33	33.1	33.1.1	33.1.1.1	33.1.1.1.1	33.1.1.1.1
34	34.1	34.1.1	34.1.1.1	34.1.1.1.1	34.1.1.1.1
35	35.1	35.1.1	35.1.1.1	35.1.1.1.1	35.1.1.1.1
36	36.1	36.1.1	36.1.1.1	36.1.1.1.1	36.1.1.1.1
37	37.1	37.1.1	37.1.1.1	37.1.1.1.1	37.1.1.1.1
38	38.1	38.1.1	38.1.1.1	38.1.1.1.1	38.1.1.1.1
39	39.1	39.1.1	39.1.1.1	39.1.1.1.1	39.1.1.1.1
40	40.1	40.1.1	40.1.1.1	40.1.1.1.1	40.1.1.1.1
41	41.1	41.1.1	41.1.1.1	41.1.1.1.1	41.1.1.1.1
42	42.1	42.1.1	42.1.1.1	42.1.1.1.1	42.1.1.1.1
43	43.1	43.1.1	43.1.1.1	43.1.1.1.1	43.1.1.1.1
44	44.1	44.1.1	44.1.1.1	44.1.1.1.1	44.1.1.1.1
45	45.1	45.1.1	45.1.1.1	45.1.1.1.1	45.1.1.1.1
46	46.1	46.1.1	46.1.1.1	46.1.1.1.1	46.1.1.1.1
47	47.1	47.1.1	47.1.1.1	47.1.1.1.1	47.1.1.1.1
48	48.1	48.1.1	48.1.1.1	48.1.1.1.1	48.1.1.1.1
49	49.1	49.1.1	49.1.1.1	49.1.1.1.1	49.1.1.1.1
50	50.1	50.1.1	50.1.1.1	50.1.1.1.1	50.1.1.1.1



Tematická oblast	Struktura	Název aktivity	Popis aktivity	Odhadovaný náklad (v Kč)	Odhadovaný výsledek (v Kč)
1	1.1	1.1.1	1.1.1.1	1.1.1.1.1	1.1.1.1.1
2	2.1	2.1.1	2.1.1.1	2.1.1.1.1	2.1.1.1.1
3	3.1	3.1.1	3.1.1.1	3.1.1.1.1	3.1.1.1.1
4	4.1	4.1.1	4.1.1.1	4.1.1.1.1	4.1.1.1.1
5	5.1	5.1.1	5.1.1.1	5.1.1.1.1	5.1.1.1.1
6	6.1	6.1.1	6.1.1.1	6.1.1.1.1	6.1.1.1.1
7	7.1	7.1.1	7.1.1.1	7.1.1.1.1	7.1.1.1.1
8	8.1	8.1.1	8.1.1.1	8.1.1.1.1	8.1.1.1.1
9	9.1	9.1.1	9.1.1.1	9.1.1.1.1	9.1.1.1.1
10	10.1	10.1.1	10.1.1.1	10.1.1.1.1	10.1.1.1.1
11	11.1	11.1.1	11.1.1.1	11.1.1.1.1	11.1.1.1.1
12	12.1	12.1.1	12.1.1.1	12.1.1.1.1	12.1.1.1.1
13	13.1	13.1.1	13.1.1.1	13.1.1.1.1	13.1.1.1.1
14	14.1	14.1.1	14.1.1.1	14.1.1.1.1	14.1.1.1.1
15	15.1	15.1.1	15.1.1.1	15.1.1.1.1	15.1.1.1.1
16	16.1	16.1.1	16.1.1.1	16.1.1.1.1	16.1.1.1.1
17	17.1	17.1.1	17.1.1.1	17.1.1.1.1	17.1.1.1.1
18	18.1	18.1.1	18.1.1.1	18.1.1.1.1	18.1.1.1.1
19	19.1	19.1.1	19.1.1.1	19.1.1.1.1	19.1.1.1.1
20	20.1	20.1.1	20.1.1.1	20.1.1.1.1	20.1.1.1.1
21	21.1	21.1.1	21.1.1.1	21.1.1.1.1	21.1.1.1.1
22	22.1	22.1.1	22.1.1.1	22.1.1.1.1	22.1.1.1.1
23	23.1	23.1.1	23.1.1.1	23.1.1.1.1	23.1.1.1.1
24	24.1	24.1.1	24.1.1.1	24.1.1.1.1	24.1.1.1.1
25	25.1	25.1.1	25.1.1.1	25.1.1.1.1	25.1.1.1.1
26	26.1	26.1.1	26.1.1.1	26.1.1.1.1	26.1.1.1.1
27	27.1	27.1.1	27.1.1.1	27.1.1.1.1	27.1.1.1.1
28	28.1	28.1.1	28.1.1.1	28.1.1.1.1	28.1.1.1.1
29	29.1	29.1.1	29.1.1.1	29.1.1.1.1	29.1.1.1.1
30	30.1	30.1.1	30.1.1.1	30.1.1.1.1	30.1.1.1.1
31	31.1	31.1.1	31.1.1.1	31.1.1.1.1	31.1.1.1.1
32	32.1	32.1.1	32.1.1.1	32.1.1.1.1	32.1.1.1.1
33	33.1	33.1.1	33.1.1.1	33.1.1.1.1	33.1.1.1.1
34	34.1	34.1.1	34.1.1.1	34.1.1.1.1	34.1.1.1.1
35	35.1	35.1.1	35.1.1.1	35.1.1.1.1	35.1.1.1.1
36	36.1	36.1.1	36.1.1.1	36.1.1.1.1	36.1.1.1.1
37	37.1	37.1.1	37.1.1.1	37.1.1.1.1	37.1.1.1.1
38	38.1	38.1.1	38.1.1.1	38.1.1.1.1	38.1.1.1.1
39	39.1	39.1.1	39.1.1.1	39.1.1.1.1	39.1.1.1.1
40	40.1	40.1.1	40.1.1.1	40.1.1.1.1	40.1.1.1.1
41	41.1	41.1.1	41.1.1.1	41.1.1.1.1	41.1.1.1.1
42	42.1	42.1.1	42.1.1.1	42.1.1.1.1	42.1.1.1.1
43	43.1	43.1.1	43.1.1.1	43.1.1.1.1	43.1.1.1.1
44	44.1	44.1.1	44.1.1.1	44.1.1.1.1	44.1.1.1.1
45	45.1	45.1.1	45.1.1.1	45.1.1.1.1	45.1.1.1.1
46	46.1	46.1.1	46.1.1.1	46.1.1.1.1	46.1.1.1.1
47	47.1	47.1.1	47.1.1.1	47.1.1.1.1	47.1.1.1.1
48	48.1	48.1.1	48.1.1.1	48.1.1.1.1	48.1.1.1.1
49	49.1	49.1.1	49.1.1.1	49.1.1.1.1	49.1.1.1.1
50	50.1	50.1.1	50.1.1.1	50.1.1.1.1	50.1.1.1.1



R

Děkuji za pozornost

**Rožnov
pod Radhoštěm**

Ing. Michal Laktiš