




ZDRAVÁ MĚSTA, OBCE, REGIONY
ČESKÉ REPUBLIKY

Strategické plánování a řízení ve Zdravých obcích a regionech

Tematická sekce NSZM ČR
Praha, 10. května 2012



PODPORUJEME
VAŠI BUDOUCNOST
www.esfcr.cz



10 let

ZDRAVÁ MĚSTA, OBCE, REGIONY
ČESKÉ REPUBLIKY

**Projekt Zdravé město WHO
a místní Agenda 21**

Oficiální partneři NSZM ČR



MEZINÁRODNÍ ÚROVEŇ:

Světová zdravotní organizace [WHO] *OSN-odb.garant*
Energy-Cities *evropská asociace*
ICLEI *globální asociace*

NÁRODNÍ ÚROVEŇ:

Ministerstvo pro místní rozvoj ČR
Ministerstvo životního prostředí ČR
Český statistický úřad [ČSÚ]
Státní zdravotní ústav [SZÚ]
Česká informační agentura živ.prostředí [CENIA]
Ústav zdravotnických informací a statistiky [ÚZIS]

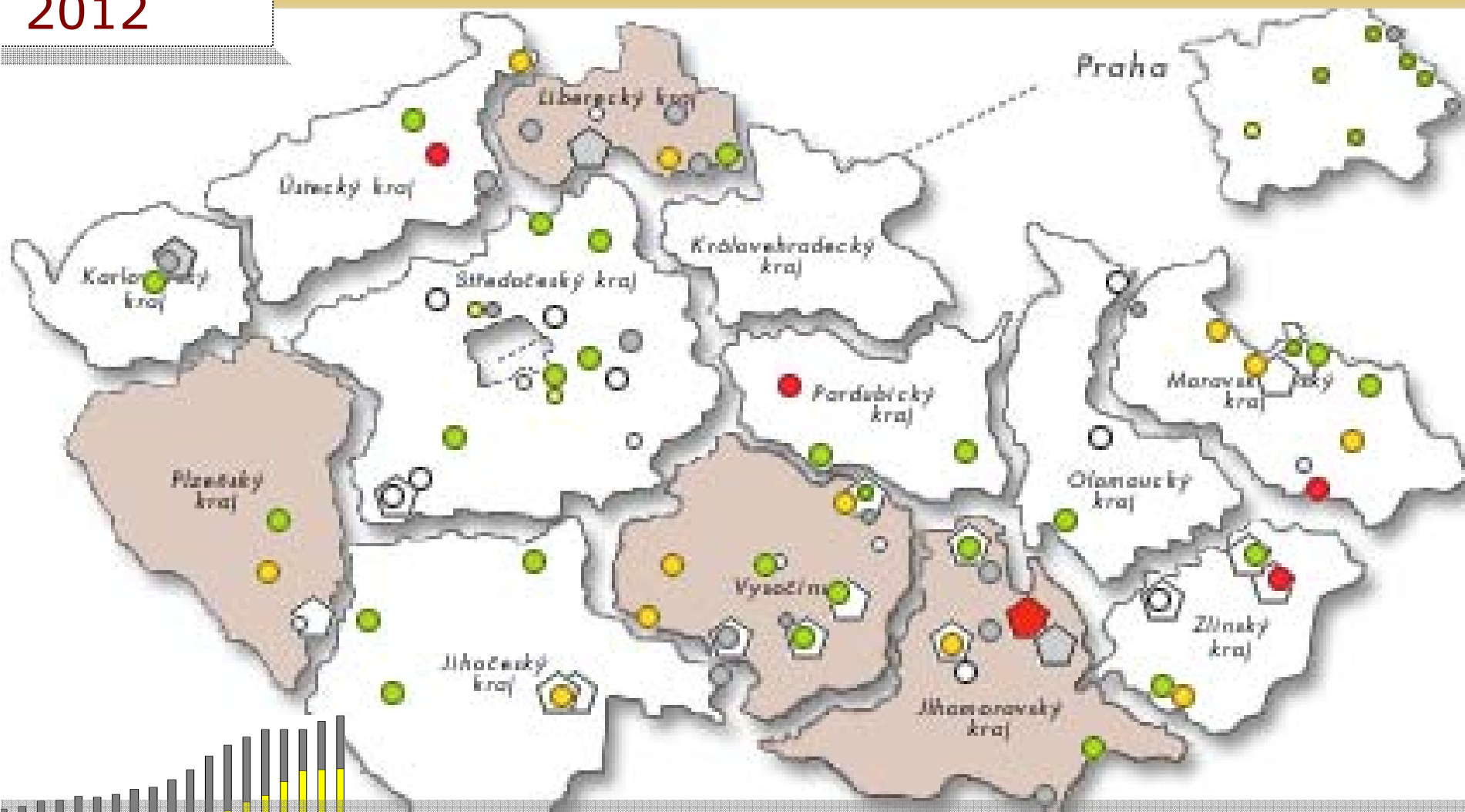
Svaz měst a obcí ČR

Národní síť Místních akčních skupin ČR

Zdravá města, obce, regiony v ČR



2012



106 členů NSZM (města, kraje, mikroregiony, malé obce)
regionální vliv: **2 250 obcí = 3,795 mil. obyvatel /37% populace ČR/**

8. Konference kvality ve veř. správě



29. února 2012, Praha



**Ocenění postupu Zdravých měst
v kvalitní realizaci metody MA21**

Tematické kroužky

Zajímá Vás konkrétní téma? Má Vaše obec či region ukázkový příklad či inspiraci, kterou se pochlubit, v nějaké z oblastí? Pokud ano, zapojte se do tematických kroužků Národní sítě Zdravých měst.

Tematické kroužky - zapojte se i Vy!

- | | | |
|---|---|---|
|  Dětské parlamenty (6) |  Senioři (16) |  Bezpečná cesta do školy (5) |
|  Energetické úspory (18) |  Pohyb (17) |  Zkrášlovací akce (3) |
|  Podnikatelé (3) |  Místní produkty (3) |  Zdravé školy (1) |
|  Rodiny (2) |  Úrazy (3) |  Grantový systém (5) |
|  místní Agenda 21 (14) | | |

www.DobraPraxe.cz

[180 příkladů z 50ti míst v ČR i zahraničí]



ZDRAVÁ MĚSTA, OBCE, REGIONY
ČESKÉ REPUBLIKY

Zdravé město, obec, region, místní Agenda 21

= dlouhodobý systém

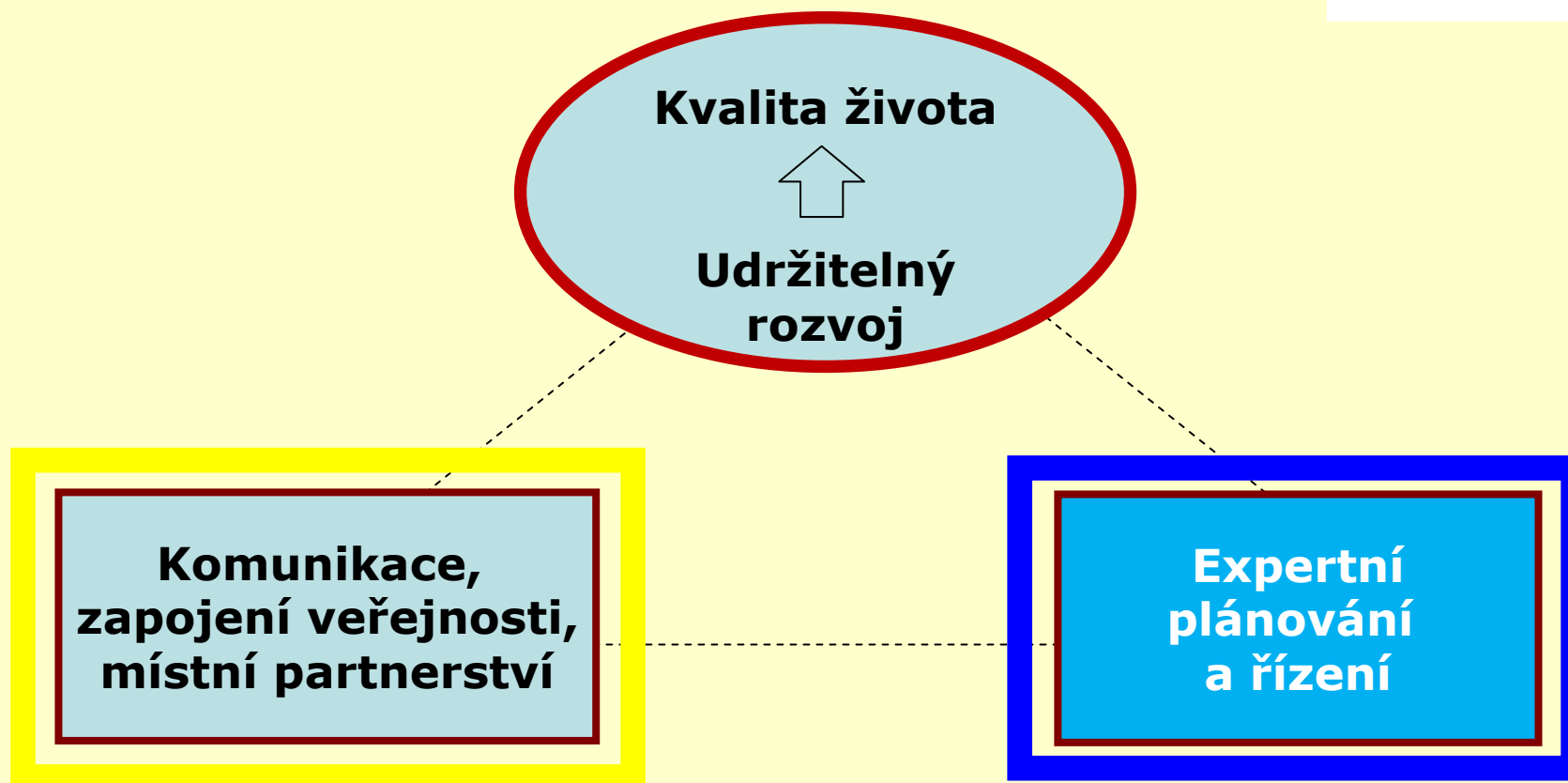
**MÍSTNÍHO ZLEPŠOVÁNÍ
ZDRAVÍ a KVALITY ŽIVOTA**

/ nikoliv pouze dílčí aktivity !! /

Zdravé město, obec, region, - místní Agenda 21



místní Agenda 21



Plánování s veřejností [komunitní]



**Fórum
Zdravého města
rok 2011:**

**proběhlo 45 akcí
3000 účastníků**



Místo pro život všech generací



**„Mladé stoly“
Zdravého města
(od 2011)**

Hodnocení udržitelného rozvoje města

Expertní podklad pro strategický plán

TEMATA UDRZITELNEHO ROZVOJE

1. Správa věcí veřejných a územní rozvoj
2. Životní prostředí
3. Udržitelná spotřeba a výroba
4. Doprava a mobilita
5. Zdraví obyvatel
6. Místní ekonomika a podnikání
7. Vzdělávání a výchova
8. Kultura a místní tradice
9. Sociální prostředí
10. Globální odpovědnost

dle evropských standardů
/ tzv. Aalborské závazky /

MÍSTNÍ SYSTÉM MA21

Rámec a plánovací procesy



**VEDENÍ MĚSTA
ZASTUPITELSTVO**

ÚŘAD

**TAJEMNÍK/ŘEDITEL
ÚŘADU**

**STRATEGICKÝ TÝM
+ odborní partneři**

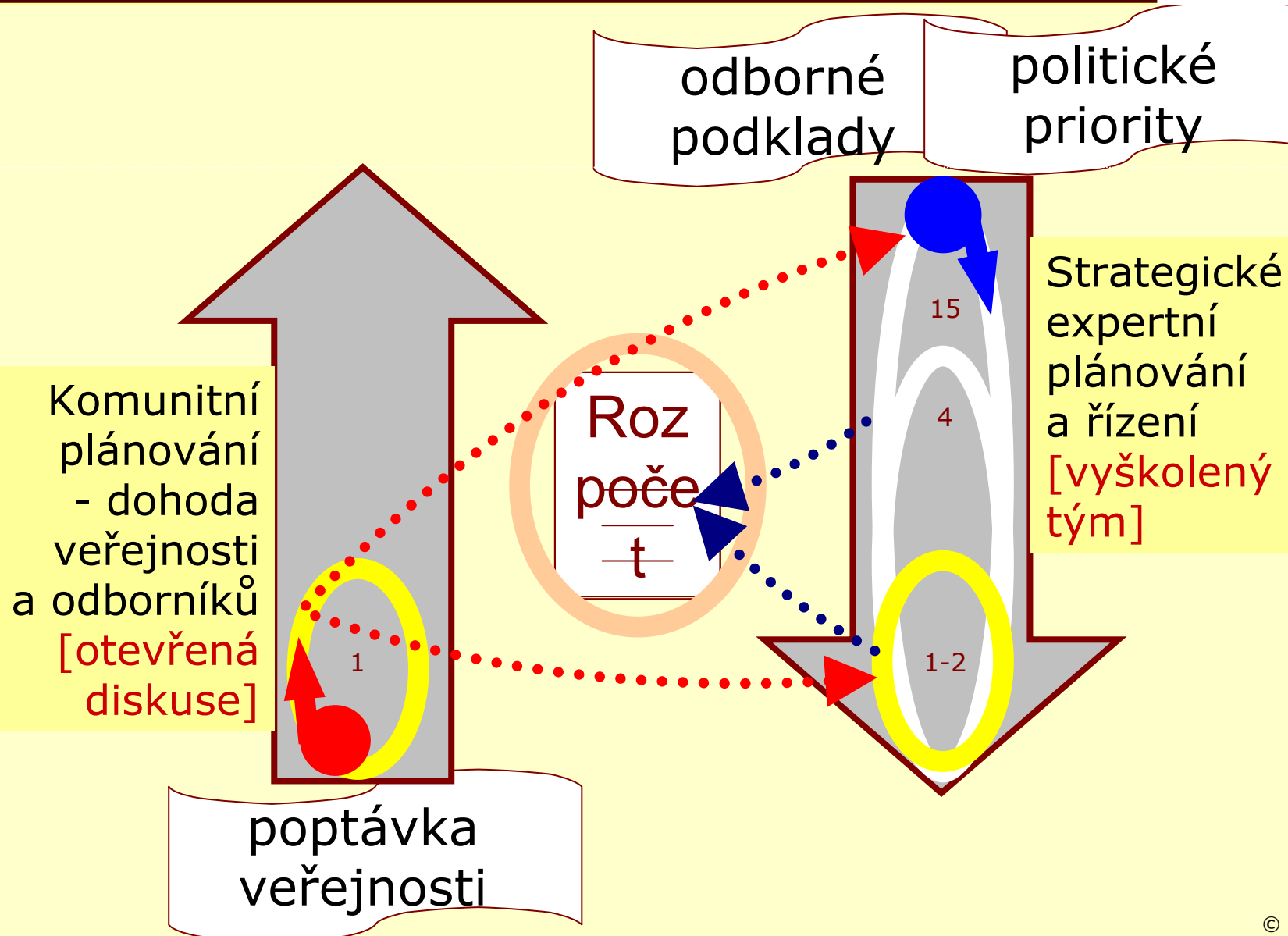
**KOORD.
PZM a MA21**

**PROJEKTOVÝ
MANAŽER**

TISKOVÝ MLUVČÍ

**MANAŽER
KVALITY**

Strategický rozpočet (za využití DataPlánu)



Dataplán NSZM

Přehledné členění informací pro řízení



Jaké jsou rozvojové záměry?

Jaké problémy vidí lidé?

Co obsahuje rozpočet?

Jak měřit naše úspěchy?

Co kdo dělá?

Společná témata?

Sledování ukazatelů a indikátorů pomáhá při vyhodnocování stanovených indikátorů. Každý stanovený indikátor by měl obsahovat kódy, které odpovídají skutečnému stavu v daném městě/obci/regionu.

DataPlán umožňuje přehledně sledovat práci úřadu a ostatních orgánů města/obce/regionu a organizací a partnerských subjektů.

K naplňování principů udržitelného rozvoje na místní a regionální úrovni začala Rada vlády pro udržitelný rozvoj ČR (RVUR) vyhlášovat tzv. společná témata. Prvním takto vyhlášeným tématem byla UDRŽITELNÁ DOPRAVA (2007), na kterou o rok později navázala UDRŽITELNÁ ENERGETIKA. Dalšími významnými tématy jsou však i PODPORA ZDRAVÍ (2010) či UDRŽITELNÁ SPOTŘEBA A VÝROBA (2011).

DataPlán umožňuje práci s indikátory jako je třeba dle stanovených cílů. Významnou informační a komunikační nástroj dobré praxe.

DataPlán rozlišuje tzv. odpovědnost pracovníka za věcné a finanční plnění, než za plnění finanční odpovědnosti (naplnění daty).

DataPlán umožňuje pracovat s tematickými indikátory a porovnávat města/obce/regiony mezi sebou.

Město/obec/region samo rozhoduje o naplnění daty).

Město/obec/region samo rozhoduje o naplnění daty).

Nepřehlédnutelnou aktivitou měst/obcí/regionů v tomto směru je jejich přihlášení k celostátním osvětovým kampaním (Den Země, Evropský týden mobility, apod.).

Město/obec/region samo rozhoduje, jaká data vyplní a jaké funkce DataPlánu využívá (viz úroveň naplnění daty).

Místní ukazatele

Rok: 2003 | 2004 | 2005 | 2006 | 2007 | 2008 | 2009 | 2010

KOMUNITNÍ PLÁN ZDRAVÍ A KVALITY ŽIVOTA

Číslo	Indikátor	Jednotka	Vyhodnocení
Spokojenost obyvatel			
A.1.a	Každoroční průzkum spokojenosti obyvatel	a/n	●
A.1.b	Spokojenost obyvatel se životem ve městě	%	●
Veřejná zeleň			
B.2.a	Rozšiřování ploch veřejné zeleně na	ha	●

- Co kdo dělá
- MĚSTO
- MĚSTO Karlovy Vary
 - Rada města
 - Komise rady
 - Komise kulturní
 - Komise lázeňství a cestov
 - Komise likvidační a škodní
 - Komise pro bezpečnost mi
 - Komise pro demografický
 - Komise pro hospodaření s
 - Komise pro lázeňskou čtvr
 - Komise pro metodiku v ob

Udržitelná doprava

Rok: 2003 | 2004 | 2005 | 2006 | 2007 | 2008 | 2009 | 2010 | 2015

Indikátor	Jednotka	2008
1. BEZPEČNOST DOPRAVY A ZDRAVÝ ŽIVOTNÍ STYL		
Všetci	1.1 DOPRAVNÍ NEHODY - ÚRAZY	počet úrazů na 1000 obyvatel města/obce v roce
	Podíl zranění pádů a cyklistů v důsledku dopravních nehod na 1000 obyvatel v rámci města/obce za kalendářní rok zpráva	0,5
Všetci	1.2 CYKLOSTEZKY, PRVKY PRO CYKLISITY	%
	Podíl délky tras s prvky pro cyklisty (úždní pruh samostatný nebo doprovodná stezka pro cyklisty) z celkové délky silnic a komunikací	5,2

Ukázka postupu:

Sledování dopravních indikátorů (Vsetín)

Sledování energetických indikátorů (Praha-Libuš)

Sledování zdravotních indikátorů (Ústí nad Labem)

Zapojení do společných kampaní (Brno)

< zpět do přehledu



< zpět do přehledu



Zobrazení v DataPlánu strategie/komunitní/projekty



Téma: 4.4 kulturní dědictví, památky

Program rozvoje územního obvodu Středočeského kraje

- > **C3** Zlepšení kvality života v malých obcích a udržení jejich ekonomických a obytných funkcí, rozvoj venkovských formy turistiky
- > **C5** Vytvoření podpůrného, zdrojového, informačního, poradenského a vzdělávacího systému soustředěné pomoci stabilizaci a následnému rozvoji venkova
- > **E4** Zachování a využívání kulturního dědictví

Strategický plán ekonomického rozvoje města Slaného

- > **C.1** Obnovit fyzický vzhled městské památkové zóny (MPZ) ve Slaném.



STRATEGICKÉ CÍLE

Komunitní Plán zdraví a kvality života Slaný

- > **E.8** Budou udržovány, zpřístupněny a využívány památky, zejména v historickém centru města.



KOMUNITNÍ CÍLE

sck/0049 Město Slaný : "Boží hrob"

Projekt představuje opravu a statické zajištění kaple jako kulturní památky.
Předpokládaný rozpočet: 1580 tis. Kč

sck/0046 Město Slaný : "Rekonstrukce historického objektu Ungelt"

Rekonstrukce v současné době nedostatečně využitého historického objektu, který je kulturní památkou, možnost jeho opětovného využívání jako restaurace.
Předpokládaný rozpočet: 10705 tis. Kč

sck/0018 Město Slaný : "Regionální galerie V.V.Štecha"

Město Slaný má ve vlastnictví významnou kulturní památku – sýpku v Palackého ulici, která je nedílnou součástí architektury slánského historického jádra. Budova je v současné době bez využití. Cílem projektu je vytvořit v objektu bývalé sýpky novou muzeální expozici s názvem Galerie V. V. Štecha. Realizaci projektu tak dojde ke zpřístupnění části uměleckohistorického fondu starého umění, které pochází převážně z mobiliářů církevních památek území severozápadně od Prahy (část Arcidiecéze pražské). Tento významný soubor českého umění bylo nutné před časem deponovat z církevních památek na bezpečnější místo. Tímto sice byla omezena na jedné straně možnost movité kulturní památky zoizovat, na straně druhé tak došlo k podstatnému ohuzení historické kulturní tváře krajiny. Záměrem zřizovatele galerie je vytvořit expozice církevních mobiliářů širšího regionálního spektra tak, aby dosah galerie byl nadregionální. Kromě vlastních exponátů má zřizovatel galerie projednat přesun i dalších uměleckých děl z jiných vikariátů – vikariát Rakovnický, vikariát Podřípský, vikariát Beroun. Realizaci tohoto záměru předcházely již proběhlé výstavy Monumenta rediviva I., Monumenta rediviva II., na kterých byly prezentovány výsledky práce restaurátorů právě při opravě kulturních památek regionu.
Cílová skupina: Galerie tohoto typu je ojedinělá a má nadregionální význam.
Předpokládaný rozpočet: 22000 tis. Kč

sck/0016 Město Slaný : "Revitalizace historického jádra města Slaný"

Město Slaný má vymezenou městskou památkovou zónu. Na části této památkové zóny se rozkládá historické jádro města uspořádané kolem hlavního náměstí (Masarykovo náměstí) z vnějšku ohraničené bývalými městskými hradbami. Ulice historického jádra nebyly po dlouhou dobu zásadně rekonstruovány, stopy po posledních rekonstrukcích jsou víceméně nešetřenými zásahy do městské památkové zóny s vnášením cizích materiálů či neadekvátních prvků městského mobiliáře. Povrchy komunikací jsou narušeny četnými opravami zastaralé technické infrastruktury. V roce 2001 proběhla v historickém centru rozsáhlejší rekonstrukce plynovodu, ostatní inženýrské sítě – kanalizace, vodovod, silové elektrovedení, veřejné osvětlení a slaboproudé informační systémy jsou ve stavu vyžadujícím brzkou rekonstrukci. Město Slaný ve vlastní režii za spolupráce s jednotlivými správci sítí v roce 2002 provedlo rekonstrukci ulice Kynského, tato rekonstrukce však proběhla bez celkové koncepce komplexní realizace revitalizace historického centra města. Architektonicky je historické centrum v současné době myšlenkově a stylově neutříděné, tvář ulicím vtiskává též nadále bývalé dopravní řešení, které umožňovalo průjezd historickým jádrem. Historické centrum nemá dostatečně funkční systém dopravy v klidu, tedy parkování. V ulici Vinařického je staticky narušen mostek, po kterém je vedena komunikace zajišťující jediný vstup do centra města. Na území historického jádra města se nacházejí staticky narušené hradební a parkánové zdi jako pozůstatek dávného opevnění města. Vzhledem k malé atraktivnosti historického jádra města se snižuje počet jeho návštěvníků a regionu. Cílem projektu je obnovit fyzický vzhled historického jádra města Slaného pod taktovkou komplexní studie revitalizace historického jádra města Slaný. Snahou projektu je vtisknout revitalizaci historického jádra logickou a propojující architektonickou myšlenku, která bude respektovat městské centrum jako součást městské památkové zóny. Obnoveny budou



PROJEKTY

Město ve 21. století

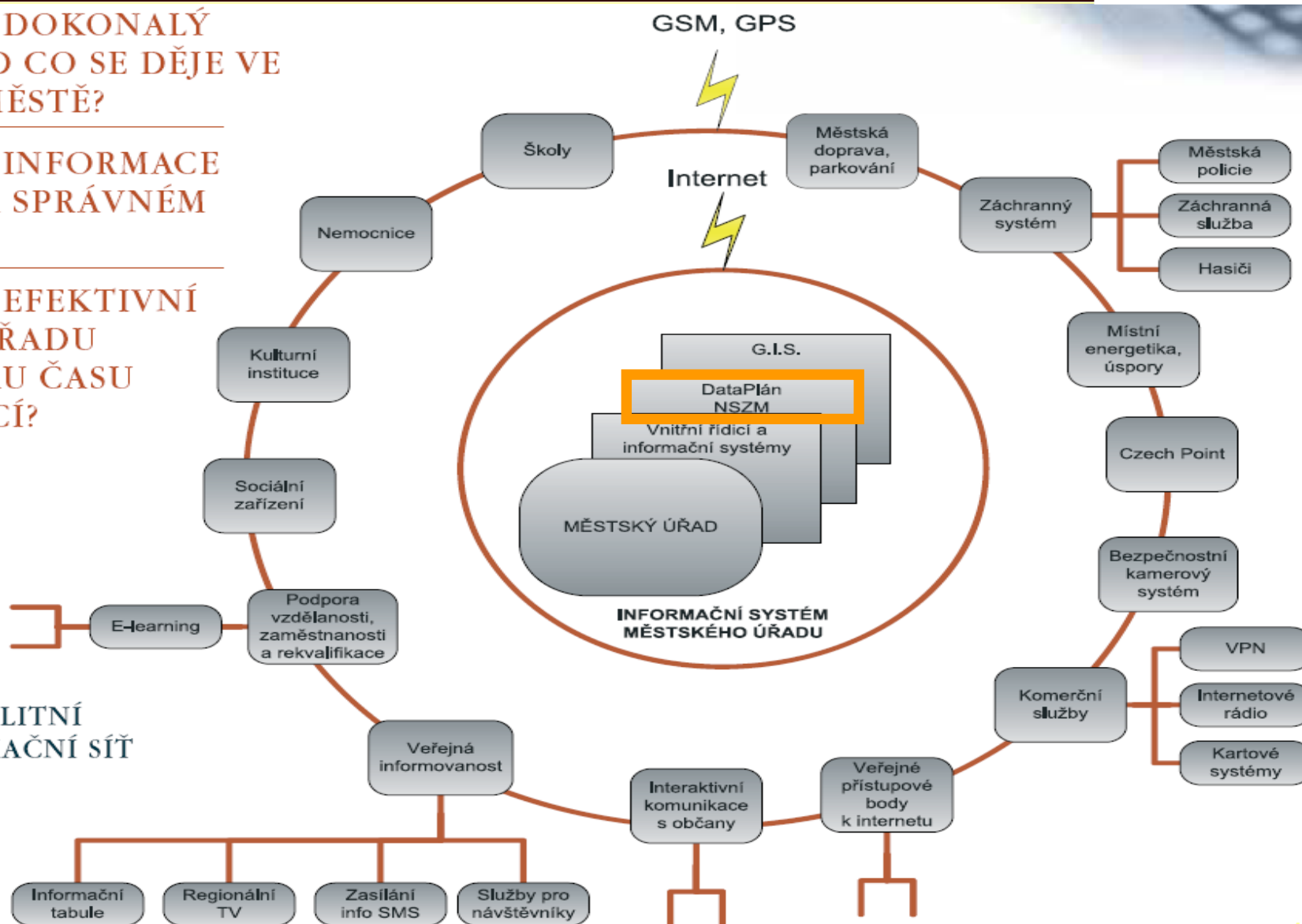
„Vaše město přehledně“



CHCETE DOKONALÝ
PŘEHLED CO SE DĚJE VE
VAŠEM MĚSTĚ?

CHCETE INFORMACE
VČAS NA SPRÁVNÉM
MÍSTĚ?

CHCETE EFEKTIVNÍ
PRÁCI ÚŘADU
A ÚSPORU ČASU
I FINANČÍ?



METROPOLITNÍ
KOMUNIKAČNÍ SÍŤ


DATABÁZE STRATEGIÍ

PORTÁL PRO STRATEGICKÉ ŘÍZENÍ

.. vyberte místo

DOKUMENTY

mezinárodní
národní
regionální
místní

 vstup do terminálu

Podpořeno ze zdrojů:



EVROPSKÁ UNIE
EVROPSKÝ FOND PRO REGIONÁLNÍ ROZVOJ
INVESTICE DO VAŠÍ BUDOUCNOSTI



MINISTERSTVO
PRO MÍSTNÍ
ROZVOJ ČR

Databázi provozuje pro MMR
[Národní síť Zdravých měst ČR](#)
na platformě info-systému

DATAPLÁN

Databáze strategií je celostátní evidenční systém strategických a koncepčních dokumentů. Databáze je „knihovnou“ národních dokumentů, které propojuje též s dokumenty na regionální a místní úrovni. Databáze slouží k přehlednému zobrazení dokumentů, jejich vazeb, indikátor a zodpovědností. Je využívána pro jako nástroj pro kohezní politiku pro období 2014 [..více](#)

.. vyberte dokumenty

EU, OECD, OSN
mezinárodní dokumenty

ČESKÁ REPUBLIKA
národní dokumenty

KRAJE a NUTS 2
regionální dokumenty

MĚSTA, OBCE,
MIKROREGIONY
místní dokumenty

.. vyberte dokumenty dle tématu



Veřejná ...



Životní ...



Zdravý ...



Volný č...



Sociální...



Vzděláv...



Podniká...



Doprava



Zemědě...

Pozvánka:
Hlavní akce NSZM 2012



Letní škola NSZM

20.-22. června, Moravská Třebová

Podzimní škola NSZM

17.-19. října, Prostějov

Konference NSZM + Obhajoba MA21

20. listopadu, Praha

/ Kaiserštejnský palác, Malá Strana /



Závěr kampaně Evropský týden mobility ve Zdravém městě Hlinsko

Kampaně Evropský týden mobility bez aut 2011

Také v letošním roce byla realizována kampaně zaměřené na bezpečné a udržitelné mobility ve městech. Kampaně Evropský týden mobility (16.9. - 22.9.) s celkem 42 Zdravých měst a regionů.

Více ke kampani

www.zdravymesta.cz

www.ZdravaMesta.cz
[možnost zasílání aktualit e-mailem]

Národní síť Zdravých měst ČR je na Facebooku.

Chcete-li s uživatelem Národní síť Zdravých měst ČR navázat kontakt, přidejte se na Facebook.

[Registrace](#)[Přihlásit se](#)

Národní síť Zdravých měst ČR

To se mi líbí (36) · Počet lidí, kteří o tom mluví: 3 · Lidé, kteří tady byli (0)

[To se mi líbí](#)

Príspevek

Napište něco...



Národní síť Zdravých měst ČR sdílel(a) odkaz prostřednictvím uživatele Zdravé město Karlovy Vary.
27 března

Projekt k likvidaci BIOODPADU ve Zdravém městě Karlovy Vary



Lidé budou moci vyhazovat bioodpad do speciálních nádob - MMKV - Magistrát města Karlovy Vary
www.mmkv.cz

Jsme také na

- <http://www.ZdravaMesta.cz>
- <http://www.HealthyCities.cz>

To se mi líbí

[Zobrazit vše](#)

Národní síť Místních akčních skupin ČR
Místní společnost / firma

[To se mi líbí](#)

Fairtradová města
Nevládní organizace

[To se mi líbí](#)

KONTAKT



Petr Švec

Národní síť Zdravých měst ČR

E: svec@nszm.cz

M: 602 500 639

W: www.ZdravaMesta.cz

Děkuji za pozornost.