

# Sada 20 klíčových indikátorů udržitelného rozvoje ORP v Česku

(ORP) správní obvod Turnov



Evropská unie  
Evropský sociální fond  
Operační program Zaměstnanost



Zdravá města, obce, regiony  
České republiky



UNIVERZITA  
KARLOVA

*Sada klíčových indikátorů udržitelného rozvoje ORP je výstupem společného projektu asociace **Národní síť Zdravých měst České republiky** a **Univerzity Karlovy**: Spolupráce obcí ke zvýšení kvality veřejné správy za pomoci metody MA21  
Podpořeno finančními prostředky z Evropského sociálního fondu, které byly na realizaci projektu poskytnuty z Operačního programu Zaměstnanost.*

## Co v publikaci naleznete?

- ▶ 20 klíčových indikátorů Vašeho ORP tříděné dle 10 témat udržitelného rozvoje
- ▶ trendy vývoje indikátorů v letech
- ▶ srovnání s krajskými či republikovými údaji
- ▶ řadu dalších odborných informací v podrobných indikátorových listech

Sada klíčových indikátorů udržitelného rozvoje na úrovni ORP je založena na datech z veřejně dostupných databází (ČSÚ, ÚZIS, MF-Státní pokladna, ČHMÚ ad.). Indikátory byly vybrány na základě několika kritérií – kromě reprezentativnosti pro dané téma UR a dostupnosti dat z veřejných zdrojů je to také existence dat pro celou ČR a potřebná periodičita.

Sada klíčových indikátorů je součástí odborného portálu Mozaika ([mozaika-ur.cz](http://mozaika-ur.cz)), kde v případě Vašeho zájmu naleznete informace o dalších dostupných indikátorech a souvisejících metodikách.

Klíčové indikátory přinášejí možnost hodnocení vývoje území ORP v čase a porovnávání stavu území mezi sebou nebo s referenčními hodnotami. Rychlou informaci o stavu ORP lze získat porovnáním s průměrnou hodnotou všech ostatních ORP v Česku (viz sloupcové grafy ORP u jednotlivých indikátorů; nejsou započítány ORP na území hl. m. Praha). Další pohled poskytují "kvartily", tj. rozdělení dosažených hodnot indikátoru ve všech ORP do 4 pásem - každé obsahuje čtvrtinu, tj. 25 %, hodnot celého souboru. Kvartily jsou využity pro mapové "semaforové" zobrazení (viz legenda map u jednotlivých indikátorů). V některých případech je možné sledovat referenční hodnoty tzv. bodů zlomu (viz sloupcové grafy ORP; např. indikátor KES). Bližší podrobnosti naleznete ve [vzorovém indikátorovém listu](#).

# Seznam indikátorů v publikaci



## SPRÁVA VĚCÍ VEŘEJNÝCH A ÚZEMNÍ ROZVOJ

- Saldo migrace na 1000 obyvatel
- Podíl cizích zdrojů celkem k majetku obce celkem



## ŽIVOTNÍ PROSTŘEDÍ

- Koeficient ekologické stability (KES)
- Území s překročením imisního limitu



## UDRŽITELNÁ SPOTŘEBA A VÝROBA

- Množství materiálově využitých komunálních odpadů na osobu
- Celková produkce komunálních odpadů na osobu



## DOPRAVA

- Počet nehod na pozemních komunikacích na 1000 obyvatel
- Vyjížďka za prací a do škol na 1000 obyvatel



## ZDRAVÍ

- Střední délka života při narození – muži
- Střední délka života při narození – ženy



## MÍSTNÍ EKONOMIKA A PODNIKÁNÍ

- Podíl nezaměstnaných osob (Obecná míra nezaměstnanosti)
- Počet ekonomických subjektů se zjištěnou aktivitou na 1000 obyvatel



## VZDĚLÁVÁNÍ A VÝCHOVA

- Index vzdělanosti
- Počet žáků na jednoho učitele na základních školách



## KULTURA A VOLNÝ ČAS

- Výdaje na kulturu na osobu
- Výpůjčky ve veřejných knihovnách na osobu



## SOCIÁLNÍ PROSTŘEDÍ

- Počet míst v zařízeních sociálních služeb na 1000 obyvatel
- Výdaje na sociální služby na osobu



## GLOBÁLNÍ ODPOVĚDNOST

- Výdaje na rozvojovou spolupráci na osobu
- Partnerské město v rozvojovém světě



# Saldo migrace na 1000 obyvatel

ČR kraj ORP nej

**Téma:** Správa věcí veřejných a územní rozvoj

**Využito v metodickém / strategickém dokumentu:**

[Sada klíčových indikátorů udržitelného rozvoje ORP](#)

**Poskytovatel indikátoru:** Český statistický úřad

**Význam indikátoru z hlediska udržitelného rozvoje:**

Migrační saldo je rozdíl mezi počtem přistěhovalých a vystěhovalých ve zkoumaném územním celku. Společně s přirozeným přírůstkem je základním údajem pro bilance obyvatelstva.

Migrace obyvatelstva je významným procesem ovlivňujícím nejen život stěhujících se osob, ale i vývoj regionu. Jednou z příčin vzniku migračního procesu a z důvodů volby konkrétního cílového místa bydliště mohou být specifické podmínky v obcích či regionech – migrace tak do určité míry odráží (ne)atraktivitu regionu pro obyvatelstvo. Podle modelu push-pull je migrace obyvatelstva výsledkem porovnání kladů a záporů stávajícího a potenciálního místa bydliště. Zatímco push faktory jsou vlivy, které zvyšují nespokojenost se současným bydlištěm, pull faktory přitahují obyvatelstvo do míst, kde očekává vyšší kvalitu života. Stěhování obyvatelstva však zároveň podmínky regionu spoluutváří tím, že přispívá ke změně struktury obyvatelstva bydličního v dotčených oblastech. Stěhování osob může například zlepšit pozici regionu díky přílivu obyvatelstva s vysokým lidským a sociálním kapitálem nebo naopak jeho pozici zhoršit v důsledku selektivního vystěhování některých skupin obyvatelstva, například kvalifikovaných pracovníků v produktivním věku (viz [www.atlasobyvatelstva.cz/sites/default/files/03\\_text.pdf](http://www.atlasobyvatelstva.cz/sites/default/files/03_text.pdf)).

## ZÁKLADNÍ INFORMACE

**Popis dat:** Jedná se o údaj/indikátor "Migrační saldo na 1000 obyvatel" (ČSÚ - DEM0021)

**Správce:** Český statistický úřad

**Poznámka ke zdroji dat:**

Data ČSÚ poskytuje čtvrtletně, pololetně a ročně

**Definice a metodika stanovení indikátoru:**

Migrační saldo na 1000 obyvatel středního stavu (neboli také "Hrubá míra migračního salda") je saldo migrace vztaženo na 1000 obyvatel. Saldo migrace je rozdíl mezi přistěhoválými a vystěhoválými v rámci územní jednotky a období, zpravidla za kalendářní rok. Charakterizuje tedy přírůstek (úbytek) obyvatelstva stěhováním.

Saldo migrace a hrubá míra migračního salda jsou důležitými analytickými nástroji k hodnocení migračního chování obyvatel regionu. Tyto ukazatele umožňují analyzovat ziskovost či ztrátovost území vlivem migrace obyvatelstva, resp. intenzitu změny počtu obyvatel danou migrací vzhledem k počtu bydlících obyvatel.

Synonymem výrazu "stěhováním" je v praxi často termín "migrace", ten však v přesném smyslu slova je širším pojmem, protože zahrnuje i dojížďku do zaměstnání nebo za studiem, kterou intercenzální demografická statistika nesleduje.

**Jednotka:**

os./1000 obyv.

**Územní (prostorová) dostupnost dat:** kraj, město, obec

**Mezinárodní porovnatelnost:**

Ne

**Frekvence zjišťování dat:** Roční

**Interpretace indikátoru:**

Je-li počet případů přistěhování vyšší než počet případů vystěhování za stejné období v daném území, jde o migrační přírůstek, zisk (kladné migrační saldo). Naopak je-li počet případů vystěhování vyšší než počet případů přistěhování, jedná se o migrační úbytek, ztrátu (záporné migrační saldo).

Nedostatkem indikátoru je, že nereaguje na absolutní počet migrantů. Rovněž nevyovídá o věkové, vzdělanostní, profesní, kulturní aj. struktuře či složení migrace. Přitom tím, jak dochází ke stěhování obyvatel, mění se také věková či vzdělanostní struktura obyvatel v oblastech, které obyvatelstvo získávají a také v oblastech, které obyvatelstvo ztrácejí (ovlivňuje to ale více faktorů – viz např. [https://www.czso.cz/csu/czso/101362-09-2000\\_\\_2008-5\\_1\\_struktura\\_obyvatelstva\\_a\\_migrace](https://www.czso.cz/csu/czso/101362-09-2000__2008-5_1_struktura_obyvatelstva_a_migrace))

Analýzu velikosti proudů migrace by tedy bylo vhodné doplnit rovněž údaji o důvodech stěhování a vzdělanostní struktuře migrantů, které však přestaly být od roku 2005 evidovány.

#### **Body zlomu:**

0 Hodnota indikátoru rovna 0 znamená vyrovnané migrační saldo, kdy nedochází k přírůstku ani úbytku obyvatel.

**Členění indikátoru (podle pohlaví, příjmu, věku atd.):** Ne

**Spolehlivost indikátoru, nejistoty apod.:**

Vysoká - data o stěhování přebírá ČSÚ z informačních systémů Ministerstva vnitra a Ředitelství služby cizinecké policie.

Nicméně platí, že v databázi jsou shromážděny pouze statisticky evidované případy stěhování. I přes formální povinnost nahlášení změny trvalého bydliště v Česku bylo prokázáno, že řada obyvatel své stěhování příslušným úřadům nenahlašuje.

#### **Prezentace indikátoru:**

Indikátor je číslo; lze jej prezentovat pro vybrané subjekty v číselné podobě, např. tabulkou nebo sloupcovým grafem


## Saldo migrace na 1000 obyvatel

Legenda

--- průměr všech ORP (kromě Praha)


Legenda k následujícímu grafu.

2019 - Saldo migrace na 1000 obyvatel



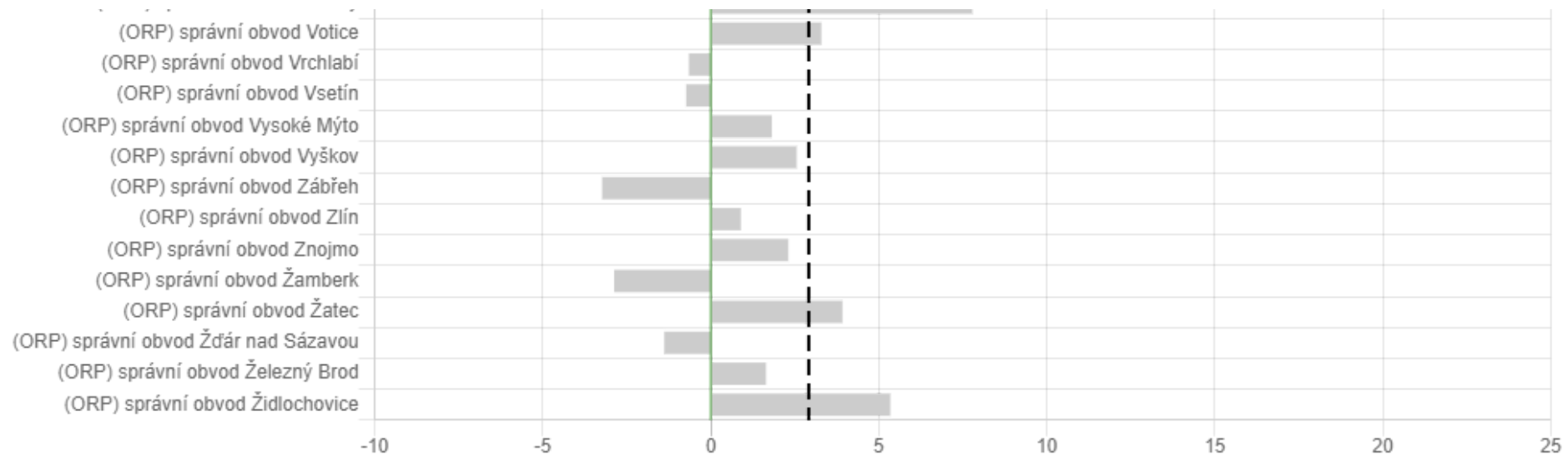












Jednotka: os./1000 obyv.

	2019	2018	2017	2016	2015	2014	2013	2012	2011	2010
(ORP) správní obvod Aš	3,62	4,13	-0,68	1,76	-0,68	0,74	-0,51	1,25	2,28	-1,67
(ORP) správní obvod Benešov	11,26	11,25	6,46	5,43	5,60	5,88	5,36	6,74	8,61	9,00
(ORP) správní obvod Beroun	15,68	16,92	13,08	12,12	11,32	15,14	11,68	15,49	14,14	14,73
(ORP) správní obvod Bílina	3,55	-0,80	0,31	6,72	13,60	16,54	46,11	1,24	-3,07	-4,21
(ORP) správní obvod Bílovec	1,76	0,86	-3,20	-2,42	-3,77	-2,24	0,62	-1,31	-0,88	0,50
(ORP) správní obvod Blansko	1,80	1,26	2,93	1,20	2,18	0,76	3,28	5,04	4,29	1,90
(ORP) správní obvod Blatná	1,02	0,22	1,39	-2,62	2,69	0,14	2,24	0,22	1,30	-11,85
(ORP) správní obvod Blovice	6,25	7,42	7,21	3,18	6,66	7,12	5,95	9,29	5,64	5,44
(ORP) správní obvod Bohumín	0,15	4,65	-3,08	-3,45	-2,25	-1,68	1,41	0,44	0,94	-1,88
(ORP) správní obvod Boskovice	2,64	3,42	1,65	0,43	1,38	0,66	1,40	2,18	3,65	2,33
(ORP) správní obvod Brandýs nad Labem-Stará Boleslav	17,03	22,66	19,46	19,67	18,35	19,29	19,78	18,91	21,68	27,92
(ORP) správní obvod Brno	0,20	1,69	2,79	0,85	-2,03	-1,91	-3,33	-2,85	-3,85	-1,95
(ORP) správní obvod Broumov	-7,40	-5,23	-7,78	-8,03	-3,96	-4,66	-5,77	-3,46	-7,11	-5,53
(ORP) správní obvod Bruntál	-0,71	-2,08	-5,27	-5,23	-6,93	-6,50	-4,37	-5,58	-2,58	-3,10
(ORP) správní obvod Břeclav	2,08	-0,49	-0,12	-1,42	2,39	0,32	-0,94	-1,02	0,52	-0,71
(ORP) správní obvod Bučovice	-0,06	1,81	1,18	1,57	-0,13	-0,44	1,63	-1,13	3,32	0,69

(ORP) správní obvod Bystřice nad Pernštejnem	-2,58	-1,26	-2,42	-4,96	-1,30	-4,42	1,29	-5,67	-1,72	-1,96
(ORP) správní obvod Bystřice pod Hostýnem	-0,85	-1,56	-4,40	-3,22	-1,41	-2,75	-1,59	-1,65	-4,23	-0,56
(ORP) správní obvod Čáslav	1,75	3,12	6,83	3,70	3,72	4,04	4,38	5,06	6,60	5,31
(ORP) správní obvod Černošice	18,03	17,14	14,74	14,50	18,66	18,68	17,14	22,48	25,23	29,30
(ORP) správní obvod Česká Lípa	1,99	0,22	1,69	-1,65	0,94	0,65	-4,16	-2,52	-3,44	-1,07
(ORP) správní obvod Česká Třebová	-4,44	0,00	-5,29	-5,05	-1,97	-1,03	-3,90	-2,75	-2,26	-4,29
(ORP) správní obvod České Budějovice	6,07	5,43	7,02	4,77	4,58	3,32	3,16	3,78	4,30	3,75
(ORP) správní obvod Český Brod	7,04	13,54	14,60	11,00	15,78	7,78	10,56	14,52	11,20	13,04
(ORP) správní obvod Český Krumlov	-0,62	-1,37	-0,96	-1,51	-0,50	-0,31	0,50	-2,14	-2,95	-1,98
(ORP) správní obvod Český Těšín	-3,03	-4,33	-0,42	-4,04	-3,18	-1,30	-1,90	-0,80	-3,04	-3,76
(ORP) správní obvod Dačice	-2,28	-3,55	-5,10	-6,85	-6,80	-7,00	-2,86	-5,70	-2,94	-1,71
(ORP) správní obvod Děčín	-1,33	-3,50	-2,45	-1,39	-0,71	-2,30	-4,15 -4,15	0,27	-2,07	-7,52
(ORP) správní obvod Dobruška	-1,04	3,06	0,55	-0,84	-2,28	0,45	-5,28	5,80	-0,05	-1,24
(ORP) správní obvod Dobříš	11,14	11,32	6,54	7,69	6,94	6,86	7,84	12,57	16,01	15,60

(ORP) správní obvod Domažlice	1,03	1,87	3,50	0,10	2,89	2,01 2,01	1,49	1,64	1,49	1,54
(ORP) správní obvod Dvůr Králové nad Labem	0,52	-0,92	0,77	-2,32	-0,22	-1,83	0,73	0,11	1,13	0,80
(ORP) správní obvod Frenštát pod Radhoštěm	2,56	5,04	1,29	5,17	5,25	6,05	1,46	2,77	-0,31	2,45
(ORP) správní obvod Frýdek-Místek	4,14	1,94	0,99	1,78	2,75	2,50	1,52	3,19	3,75	1,39
(ORP) správní obvod Frýdlant	1,43	0,69	0,98	-1,39	-1,34	-2,56	-4,30	-4,43	-1,33	-1,76
(ORP) správní obvod Frýdlant nad Ostravicí	2,05	7,68	5,15	6,59	6,15	11,78	6,51	12,01 12,01	13,49	13,69
(ORP) správní obvod Havířov	-3,66	-2,29	-6,98	-6,96	-6,85	-9,43	-9,49	-8,62	-8,45	-7,22
(ORP) správní obvod Havlíčkův Brod	5,76	5,08	0,42	0,19	-0,42	-0,54	0,04	0,50	-1,90	-1,89
(ORP) správní obvod Hlinsko	0,43	0,95	-1,19	-1,14	-2,79	2,45	-0,71	-2,11	-3,55	0,65
(ORP) správní obvod Hlučín	2,27	0,89	3,60	3,17	3,72	-0,87	1,74	3,33	4,06	5,68
(ORP) správní obvod Hodonín	-1,50	0,54	-1,46	-2,33	-1,29	-1,40	-0,85	-0,62	-2,47	-3,49
(ORP) správní obvod Holešov	3,20	2,00	2,15	3,59	2,90	-5,27	2,70	-2,51	-2,96	-3,21
(ORP) správní obvod Holice	6,96	3,38	9,51	1,37	3,26	3,50	4,26	2,02	3,48	2,04
(ORP) správní obvod Horažďovice	-1,38	-1,46	1,72	-2,05	-5,87	-3,96	-5,18	-5,98	2,23	0,00



(ORP) správní obvod Horšovský Týn	9,13	10,35	-1,10	9,51	5,37	0,56	3,43	1,47	2,67	0,63
(ORP) správní obvod Hořice	-1,95	1,85	1,69	1,04	0,60	1,09	-2,01	-1,03	-1,24	0,37
(ORP) správní obvod Hořovice	9,04	9,45	4,77	6,52	5,02	5,77	3,90	6,55	8,66	7,50
(ORP) správní obvod Hradec Králové	4,00	1,10	1,54	0,93	1,69	0,70	0,16	-1,10	0,56	0,89
(ORP) správní obvod Hranice	0,03	-3,31	-2,42	-2,85	-1,08	-2,15	-2,26	-0,64	-1,44	-2,02
(ORP) správní obvod Humpolec	7,07	10,04	6,16	-0,74	5,38	1,09	1,55	5,41	6,26	2,50
(ORP) správní obvod Hustopeče	3,84	1,58	3,40	3,19	2,39	-0,23	1,04	3,30	3,37	4,59
(ORP) správní obvod Cheb	2,02	2,20	-2,16	1,33	-1,30	-3,70	-7,20	-5,68	-4,73	-1,88
(ORP) správní obvod Chomutov	0,64	1,90	-0,27	-0,47	-0,58	-1,87	1,19	-2,82	0,97	9,02
(ORP) správní obvod Chotěboř	0,00	-1,64	-4,28	-2,72	-2,80	-3,20	-3,82	-2,82	-0,36	-4,75
(ORP) správní obvod Chrudim	3,30	3,15	1,51	1,58	-0,52	0,02	-0,24	0,00	0,37	0,89
(ORP) správní obvod Ivančice	3,53	3,78	3,59	4,61	0,83	-0,42	-0,33	0,92	3,71	-5,31
(ORP) správní obvod Jablonec nad Nisou	-0,05	2,59	2,27	3,76	-2,22	2,52	3,31	2,06	3,32	0,02
(ORP) správní obvod Jablunkov	-2,25	0,71	-1,54	0,62	-2,16	-0,40	1,54	3,05	1,06	1,82
(ORP) správní obvod Jaroměř	-2,80	-1,09	-2,13	-2,89	1,14	-3,98	-4,49	4,33	-0,26	0,36
(ORP) správní obvod Jeseník	-6,36	-4,81	-4,64	-5,27	-5,61	-5,38	-5,27	-5,73	-3,13	-3,28

(ORP) správní obvod Jičín	7,83	3,92	2,93	0,17	1,86	4,82	1,63	-3,25	-1,28	8,73
(ORP) správní obvod Jihlava	5,01	2,11	1,84	-1,12	-0,04	0,01	0,46	-0,28	1,28	0,81
(ORP) správní obvod Jilemnice	2,31	0,09	-3,65	-1,30	-2,15	-4,78	-0,98	-0,62	-2,39	0,00
(ORP) správní obvod Jindřichův Hradec	-0,23	-0,45	-1,93	-2,69	-2,38	0,32	0,32	-0,65	-1,15	0,00
(ORP) správní obvod Kadaň	4,15	7,30	3,37	-0,82	-3,47	-2,23	-7,04	-3,21	-4,31	-2,98
(ORP) správní obvod Kaplice	7,55	4,91	1,80	2,00	-2,06	-6,33	-6,61	-7,83	-8,37	0,91
(ORP) správní obvod Karlovy Vary	2,91	1,15	-0,88	-1,57	-3,66	1,56	-1,57	-3,37	-0,75	-0,47
(ORP) správní obvod Karviná	-6,75	-6,12	-8,95	-7,43	-8,57	-8,39	-9,56	-9,11	-6,64	-19,61
(ORP) správní obvod Kladno	8,57	7,46	6,05	5,69	4,83	5,27	5,01	5,50	6,16	11,61
(ORP) správní obvod Klatovy	4,72	2,83	-0,08	-0,40	1,29	0,97	-1,89	-0,49	-2,01	-1,44
(ORP) správní obvod Kolín	9,45	10,78	5,45	6,46	4,69	3,19	2,90	3,81	4,93	3,17
(ORP) správní obvod Konice	0,47	-2,33	1,96	-0,83	-3,40	-3,29	-3,08	-1,27	0,54	-0,99
(ORP) správní obvod Kopřivnice	-1,23	-3,92	-4,06	-3,51	-2,78	-4,67	-1,50	-4,11	-2,10	-3,42
(ORP) správní obvod Kostelec nad Orlicí	2,70	1,45	3,70	-1,13	2,57	1,33	0,52	0,36	-1,84	0,92
(ORP) správní obvod Králíky	7,03	10,13	-7,59	-5,41	-7,31	-4,31	-4,27	-2,02	-3,78	-0,88
(ORP) správní obvod Kralovice	4,56	5,83	0,99	5,98	1,81	-2,74	1,84	-0,45	-1,12	3,84

(ORP) správní obvod Kralupy nad Vltavou	13,70	12,11	7,14	10,34	3,14	9,19	1,05	-1,94	-3,48	20,03
(ORP) správní obvod Kraslice	4,33	1,30	-4,32	-8,62	-5,36	-8,16	-6,15	-6,98	-2,32	-4,83
(ORP) správní obvod Kravaře	2,77	1,41	-1,97	0,19	-2,63	1,55	-3,24	0,52	-0,75	-0,23
(ORP) správní obvod Krnov	-1,17	-0,80	-2,75	-4,26	-4,20	-4,75	-3,56	-2,54	-2,72	-2,22
(ORP) správní obvod Kroměříž	-1,35	0,70	-1,90	-1,89	-1,04	0,56	-1,01	-0,82	0,43	0,93
(ORP) správní obvod Kuřim	12,26	3,83	3,38	3,30	7,70	6,04	6,15	1,64	6,67	12,44
(ORP) správní obvod Kutná Hora	9,81	4,11	7,66	2,97	4,20	-0,73	-0,24	1,08	0,96	0,76
(ORP) správní obvod Kyjov	3,03	0,22	-0,09	0,29	-1,96	0,14	0,57	-1,49	0,48	0,70
(ORP) správní obvod Lanškroun	-2,42	1,77	0,22	-3,93	0,73	-0,47	2,34	1,56	0,43	0,35
(ORP) správní obvod Liberec	4,11	4,31	1,84	3,04	5,44	2,38	1,90	1,61	2,75	0,88
(ORP) správní obvod Lipník nad Bečvou	-1,59	1,58	-3,68	-3,54	0,33	0,07	-5,48	1,11	-0,46	-2,07
(ORP) správní obvod Litoměřice	1,59	-0,39	-0,73	2,03	1,98	0,42	-1,05	-0,20	-0,72	-4,74
(ORP) správní obvod Litomyšl	1,07	7,66	5,65	1,46	-2,18	-2,32	-4,11	-0,04	1,94	-0,30
(ORP) správní obvod Litovel	0,38	-1,31	-0,84	-1,14	-0,42	1,85	2,28	1,64	2,83	-0,34
(ORP) správní obvod Litvínov	-1,21	-2,20	0,00	0,00	-4,15	-5,61	-4,75	-8,09	-7,48	-7,13
(ORP) správní obvod Louny	3,91	2,00	1,03	1,68	-0,25	-0,09	-3,86	0,89	5,62	1,35

(ORP) správní obvod Lovosice	4,95	7,74	5,34	4,70	0,47	1,01	-2,20	3,61	6,48	3,54
(ORP) správní obvod Luhačovice	-4,87	-5,21	-0,05	-0,90	-0,90	-2,76	-4,59	-4,83	-3,71	-7,27
(ORP) správní obvod Lysá nad Labem	10,58	19,01	16,96	16,87	10,20	11,98	13,69	16,01	16,82	19,85
(ORP) správní obvod Mariánské Lázně	5,47	2,13	3,13	-0,62	-0,04	2,86	2,98	-4,61	2,21	2,52
(ORP) správní obvod Mělník	6,66	9,18	5,92	4,48	5,09	3,78	-1,65	-3,58	0,90 0,90	9,73
(ORP) správní obvod Mikulov	5,34	5,03	8,63	0,40	1,77	1,57	2,89	2,90	4,03	-0,92
(ORP) správní obvod Milevsko	5,11	-0,49	-4,22	-3,27	2,99	0,43	-2,76	-0,43	-3,22	-0,64
(ORP) správní obvod Mladá Boleslav	8,37	10,05	5,15	1,28	0,15	4,87	2,09	2,69	5,95	-5,44
(ORP) správní obvod Mnichovo Hradiště	13,94	9,49	10,87	11,33	9,57	10,98	7,50	13,93	8,13	3,55
(ORP) správní obvod Mohelnice	4,58	1,20	-0,88	-4,75	-3,96	-4,75	-1,51	-3,10	-1,07	-1,39
(ORP) správní obvod Moravská Třebová	-4,17	1,03	0,15	-0,15	-3,59	-0,72	-3,27 -3,27	-2,32	-2,49	-1,07
(ORP) správní obvod Moravské Budějovice	-0,95	-1,47	-3,75	-1,24	-2,95	-4,95	-5,64	-5,37	-5,16	-3,01
(ORP) správní obvod Moravský Krumlov	2,10	3,54	0,85	3,77	0,77	1,85	0,18	3,20	0,54	0,27
(ORP) správní obvod Most	-0,77	-2,81	-1,08	-3,94	-1,64	-2,33	-1,59	8,88	5,30	-1,78

(ORP) správní obvod Náchod	-0,61	1,01	1,22	-2,20	-2,00	-2,70	0,42	-3,32	-0,92	-0,03
(ORP) správní obvod Náměšť nad Oslavou	0,97	4,46	5,02	0,15	-2,47	-3,58	-2,38	-1,04	0,67	1,20
(ORP) správní obvod Nepomuk	6,40	10,35	3,82	-2,96	-0,95	-2,83	2,05	0,94	5,64	-4,47
(ORP) správní obvod Neratovice	4,20	7,54	3,92	7,79	6,46	7,89	1,86	5,36	5,24	4,83
(ORP) správní obvod Nová Paka	-0,23	-0,45	-2,56	-0,37	4,13	0,38	-1,95	-3,13	-3,85	6,01
(ORP) správní obvod Nové Město na Moravě	-0,52	1,76	-2,95	-0,57	-3,51	-3,92	-2,47	-3,29	-1,44	-5,66
(ORP) správní obvod Nové Město nad Metují	-1,83	-3,78	-1,26	-1,82	-0,70	-3,97	-0,90	-2,15	-1,32	-0,49
(ORP) správní obvod Nový Bor	2,09	3,42	-0,19	0,00	2,59	-4,70	0,26	-1,25	-0,45	0,11
(ORP) správní obvod Nový Bydžov	2,07	2,53	-0,86	-3,50	2,57	0,69	-1,03	0,34	5,14	3,68
(ORP) správní obvod Nový Jičín	-3,22	1,19	1,70	0,72	0,93	-0,23	0,87	-0,14	0,68	-1,67
(ORP) správní obvod Nymburk	7,62	5,34	5,35	1,01	5,43	2,79	5,05	5,53	6,48	7,37
(ORP) správní obvod Nýřany	11,43	9,99	9,13	7,18	6,49	6,91	6,80	9,95	10,65	9,77
(ORP) správní obvod Odry	1,30	-3,67	-3,82	-2,34	-1,64	-4,49	-2,78	-4,77	-0,69	-2,46
(ORP) správní obvod Olomouc	2,61	1,41	1,02	0,64	1,83	2,09	0,73	0,84	1,61	1,59
(ORP) správní obvod Opava	-0,17	-1,25	-2,32	-2,84	-0,53	0,33	0,11	-0,41	-0,15	0,29

(ORP) správní obvod Orlová	-1,99	-3,96	-2,29	-5,83	-9,00	-6,83	-6,27	-4,33	-6,72	-5,01
(ORP) správní obvod Ostrava	-2,24	-2,48	-1,56	-1,45	-2,50	-2,60	-3,28	-3,63	-4,13	-5,25
(ORP) správní obvod Ostrov	-6,06	-4,72	-3,81	-8,95	-2,61	-6,80	-6,46	-3,76	-5,39	-2,93
(ORP) správní obvod Otrokovice	1,17	1,20	-2,04	-0,58	-1,16	-0,32	-0,29	-2,27	-1,20	-0,66
(ORP) správní obvod Pacov	-1,81	-2,43	1,37	-0,42	2,19	-6,42	-1,03	-1,12	0,00	1,31
(ORP) správní obvod Pardubice	11,80	6,59	6,26	4,78	3,07	3,52	2,28	2,53	2,01	4,76
(ORP) správní obvod Pelhřimov	2,11	0,29	4,22	1,16	0,31	-0,71	-1,13	-1,24	-0,24	-2,84
(ORP) správní obvod Písek	5,60	6,57	6,00	3,81	3,16	4,14	2,98	3,48	4,27	3,24
(ORP) správní obvod Plzeň	13,71	9,37	3,33	5,11	5,34	5,78	4,79	2,24	0,38	-5,83
(ORP) správní obvod Podbořany	3,51	3,84	0,77	4,52	3,64	0,06	-1,46	-4,56	1,83	-2,79
(ORP) správní obvod Poděbrady	10,84	10,31	5,23	1,26	4,98	3,56	5,36	6,15	4,64	12,37
(ORP) správní obvod Pohořelice	15,15	5,88	9,98	9,89	8,06	8,13	10,23	10,32	12,22	7,77
(ORP) správní obvod Polička	0,92	-0,15	2,15	-1,58	-0,15	-1,48	-0,92	0,36	1,63	-1,02
(ORP) správní obvod Prachatice	0,90	3,33	0,45	-2,40	-1,47	-2,22	-1,59	-2,45	-1,79	-3,94
(ORP) správní obvod Prostějov	2,10	0,95	0,84	1,26	-0,12	-0,35	0,63	-0,38	1,00	1,26
(ORP) správní obvod Přebouč	12,04	11,31	7,87	8,58	4,87	2,59	1,82 1,82	3,24	1,62	5,15

(ORP) správní obvod Přešov	-1,74	-3,50	-0,95	-1,39	-2,13	-1,73	-2,49	-2,08	-2,32	-3,94
(ORP) správní obvod Přeštice	11,80	4,43	5,93	6,65	1,08	0,13	1,35	3,20	2,30	2,24
(ORP) správní obvod Příbram	0,92	2,85	0,36	-0,80	0,74	-0,46	-0,01	1,04	1,37	2,48
(ORP) správní obvod Rakovník	0,99	2,78	1,77	1,36	-1,95	1,32	-1,18	-0,54	1,10	12,15
(ORP) správní obvod Rokycany	9,03	8,85	9,96	5,93	3,88	3,72	3,14	4,01	2,92	-1,31
(ORP) správní obvod Rosice	5,54	5,73	4,65	6,56	7,50	6,22	7,80	9,43	10,92	6,13
(ORP) správní obvod Roudnice nad Labem	0,46	2,92	6,15	3,96	6,82	0,37	2,98	2,08	-1,15	1,40
(ORP) správní obvod Rožnov pod Radhoštěm	0,17	-0,79	0,85	-0,99	-0,20	-1,89	0,17	-0,82	-0,23	0,82
(ORP) správní obvod Rumburk	2,56	5,50	-2,01	-3,70	-3,13	-1,11	-1,10	-1,13	-1,54	1,94
(ORP) správní obvod Rychnov nad Kněžnou	9,35	0,50	2,10	-2,40	-0,86	-2,78	-4,11	-0,18	-0,44	-5,46
(ORP) správní obvod Rýmařov	-2,22	-6,36	-6,43	-4,16	-8,41	-5,45	-8,21	-2,53	-2,02	-2,48
(ORP) správní obvod Říčany	22,74	22,33	20,79	18,05	20,67	23,71	23,58	26,15	29,39	32,54
(ORP) správní obvod Sedlčany	1,32	2,04	0,82	0,55	-0,63	-3,21	2,25	0,94	4,49	1,18
(ORP) správní obvod Semily	2,30	1,17	-1,98	2,44	-2,60	0,08	-3,73	-5,17	-0,80	-2,88
(ORP) správní obvod Slaný	5,50	9,15	4,74	0,20 0,20	3,06	4,72	3,57	3,10	4,87	7,93
(ORP) správní obvod Slavkov u Brna	15,68	7,67	4,39	5,99	9,67	10,83	7,79	9,44	7,51	8,44

(ORP) správní obvod Soběslav	3,83	1,83	1,68	1,32	1,60	-1,18	1,50	-0,81	1,76	0,09
(ORP) správní obvod Sokolov	-1,24	-3,62	-1,64	-3,67	-4,98	-4,65	-4,48	-3,88	-2,17	-1,84
(ORP) správní obvod Stod	6,01	6,17	5,14	3,01	2,89	4,09	-1,81	3,96	1,45	6,49
(ORP) správní obvod Strakonice	0,18	-0,53	0,75	0,40	1,21	2,52	-0,98	-0,69	-1,46	-0,44
(ORP) správní obvod Stříbro	7,90	4,17	3,42	0,47	0,53	1,01	-3,97	-2,37	-10,70	6,05
(ORP) správní obvod Sušice	1,70	2,52	-0,83	0,04	1,07	-2,04	1,79	-1,91	-0,20	1,52
(ORP) správní obvod Světlá nad Sázavou	-3,14	1,42	-3,69	-0,75	-4,61	-1,75	-1,99	2,63	3,88	-2,08
(ORP) správní obvod Svitavy	-0,35	-1,24	-0,19	-1,42	-2,09	-0,88	-0,57	-0,79	-1,26	-1,45
(ORP) správní obvod Šlapanice	8,92	13,97	9,90	11,79	10,57	13,13	11,16	11,60	11,86	14,26
(ORP) správní obvod Šternberk	-1,45	0,37	1,28	-0,41	-0,17	0,85	-2,66	-0,08	-1,10	-3,56
(ORP) správní obvod Šumperk	-1,77	-0,98	-2,93	-2,08	-2,91	-3,12	-1,57	-1,90	-1,70	-2,54
(ORP) správní obvod Tábor	2,60	2,85	0,00	-0,54	0,90	0,91	-0,37	-0,19	1,13	0,36
(ORP) správní obvod Tachov	15,52	5,50	4,34	2,72	-0,81	-1,00	-3,52	-2,76	-0,75	-1,33
(ORP) správní obvod Tanvald	0,15	-0,88	-1,90	-9,47	-1,77	-6,96	-6,28	-5,00	-4,09	-3,51
(ORP) správní obvod Telč	1,85	-1,08	-4,92	-4,05	-2,29	0,00	-6,12	2,11	-3,84	1,34
(ORP) správní obvod Teplice	5,49	4,83	1,12	-2,10	-1,22	-1,28	-1,49	-0,19	1,68	0,25
(ORP) správní obvod Tišnov	7,05	8,55	8,32	6,91	7,57	6,98	6,98	9,27	11,96	7,73



(ORP) správní obvod Trhové Sviny	9,07	5,56	3,28	1,59	2,88	4,01	4,25	4,11	4,33	7,81
(ORP) správní obvod Trutnov	-0,99	-1,43	-0,78	-1,83	-0,80	-1,26	-1,21	-0,45	-2,88	-3,67
(ORP) správní obvod Třebíč	-3,04	-4,11	-3,11	-3,45	-2,79	-1,81	-3,10	-3,71	-3,13	-2,18
(ORP) správní obvod Třeboň	4,15	1,18	-0,73	1,94	0,16	-2,78	-1,92	-1,52	-1,51	-1,42
(ORP) správní obvod Třinec	3,59	0,90	-0,92	-0,05	1,71	-2,29	-1,61	-0,56	-1,23	0,14
(ORP) správní obvod Turnov	9,32	3,97	5,77	2,21	3,59	4,97	4,59	1,90	6,78	5,94
(ORP) správní obvod Týn nad Vltavou	0,00	-2,13	-2,27	-0,57	0,50	-0,71	-0,64	4,33	-2,35	0,36
(ORP) správní obvod Uherské Hradiště	1,10	0,24	0,21	-1,36	-0,19	0,97	-0,08	-0,63	-0,41	-1,31
(ORP) správní obvod Uherský Brod	-0,13	-0,59	-1,45	-1,05	-0,68	-1,88	-2,93	-1,13	-1,95	0,13
(ORP) správní obvod Uničov	0,58	1,11	-1,25	-2,67	1,82	-3,58	-3,79	-3,94	-0,57	-4,01
(ORP) správní obvod Ústí nad Labem	0,28	-1,29	1,22	-2,78	0,03	-1,14	-1,34	-4,67	-4,56	0,96
(ORP) správní obvod Ústí nad Orlicí	5,49	1,78	-0,72	-0,11	-3,38	-2,34	-2,67	-3,64	-1,12	-1,84
(ORP) správní obvod Valašské Klobouky	-1,95	-1,56	-3,84	-4,00	-2,95	-3,53	-0,38	-2,29	-1,94	-2,77
(ORP) správní obvod Valašské Meziříčí	2,61	2,65	0,05	-1,49	-2,16	-1,68	-3,26	-1,29	-0,95	-2,18

(ORP) správní obvod Varnsdorf	-4,72	-1,25	-2,78	-4,95	-4,09	-2,56	-2,51	-3,91	-3,27	-1,06
(ORP) správní obvod Velké Meziříčí	1,60	-0,17	1,08	-1,70	0,17	1,17	-0,98	0,59	0,48	0,17
(ORP) správní obvod Veselí nad Moravou	-2,81	-1,53	-1,76	-3,35	-2,84	-3,87	-5,41	-2,72	-2,42	-2,83
(ORP) správní obvod Vimperk	0,68	8,84	-0,86	0,06	-1,83 -1,83	-0,23	-2,79	-0,23	-3,57	-1,01
(ORP) správní obvod Vítkov	-2,79	0,82	-1,34	-0,15	-4,51	-8,89	-3,93	-1,74	-3,82	-1,07
(ORP) správní obvod Vizovice	2,11	1,52	5,44	2,19	-0,36	0,12	0,54	-0,72	3,40	3,43
(ORP) správní obvod Vlašim	3,48	4,88	0,51	0,85	-0,51	1,86	-0,16	0,27	1,28	0,85
(ORP) správní obvod Vodňany	7,79	8,81	1,54	6,18	4,05	1,38	-2,67	-0,34	-2,56	8,50
(ORP) správní obvod Votice	3,29	3,62	9,84	3,72	3,08	1,21	3,65	1,06	8,91	3,86
(ORP) správní obvod Vrchlabí	-0,65	-1,52	-0,54	0,18	-4,23	-1,11	-4,57	-2,42 -2,42	-0,21	-9,50
(ORP) správní obvod Vsetín	-0,73	-1,02	-1,72	-3,41	-1,39	-1,40	-1,95	-1,93	-1,40	-3,35
(ORP) správní obvod Vysoké Mýto	1,82	1,02	-1,67	-0,65	-0,68	-3,04	0,00	-1,59	2,18	-2,55
(ORP) správní obvod Vyškov	2,56	0,10	-0,19	0,04	1,37	1,14	0,50	4,05	3,28	2,07
(ORP) správní obvod Zábřeh	-3,23	-4,00	-0,90	-5,40	-1,91	-3,01	-2,35	-1,84	-0,53	1,69
(ORP) správní obvod Zlín	0,90	1,20	0,22	0,50	2,67	-0,15	-0,70	-0,34	0,30	-1,42
(ORP) správní obvod Znojmo	2,31	2,38	-0,50	0,90	0,67	0,53	-0,45	1,39	1,75	0,94
(ORP) správní obvod Žamberk	-2,88	3,37	1,20	-0,76	-4,67	-5,41	-5,21	-2,69	-1,88	-3,45

(ORP) správní obvod Žatec	3,92	4,19	2,65	-3,53	-2,83	5,89	1,47	0,88	4,42	-2,77
(ORP) správní obvod Žďár nad Sázavou	-1,38	-3,28	-3,63	-4,22	-2,56	-3,18	-3,27	-2,71	-2,24	-1,89
(ORP) správní obvod Železný Brod	1,64	-0,16	4,77	2,23	-5,11	-8,01	-2,36	-1,79	-4,95	0,64
(ORP) správní obvod Židlochovice	5,35	7,38	8,84 8,84	9,71	10,05	11,30	8,75	15,30	15,37	9,50
Průměr ORP	2,92	2,67	1,49	0,66	0,72	0,38	0,22	0,70	1,16	1,16

#### Legenda

V grafu jsou využity statistické míry polohy – kvartily.

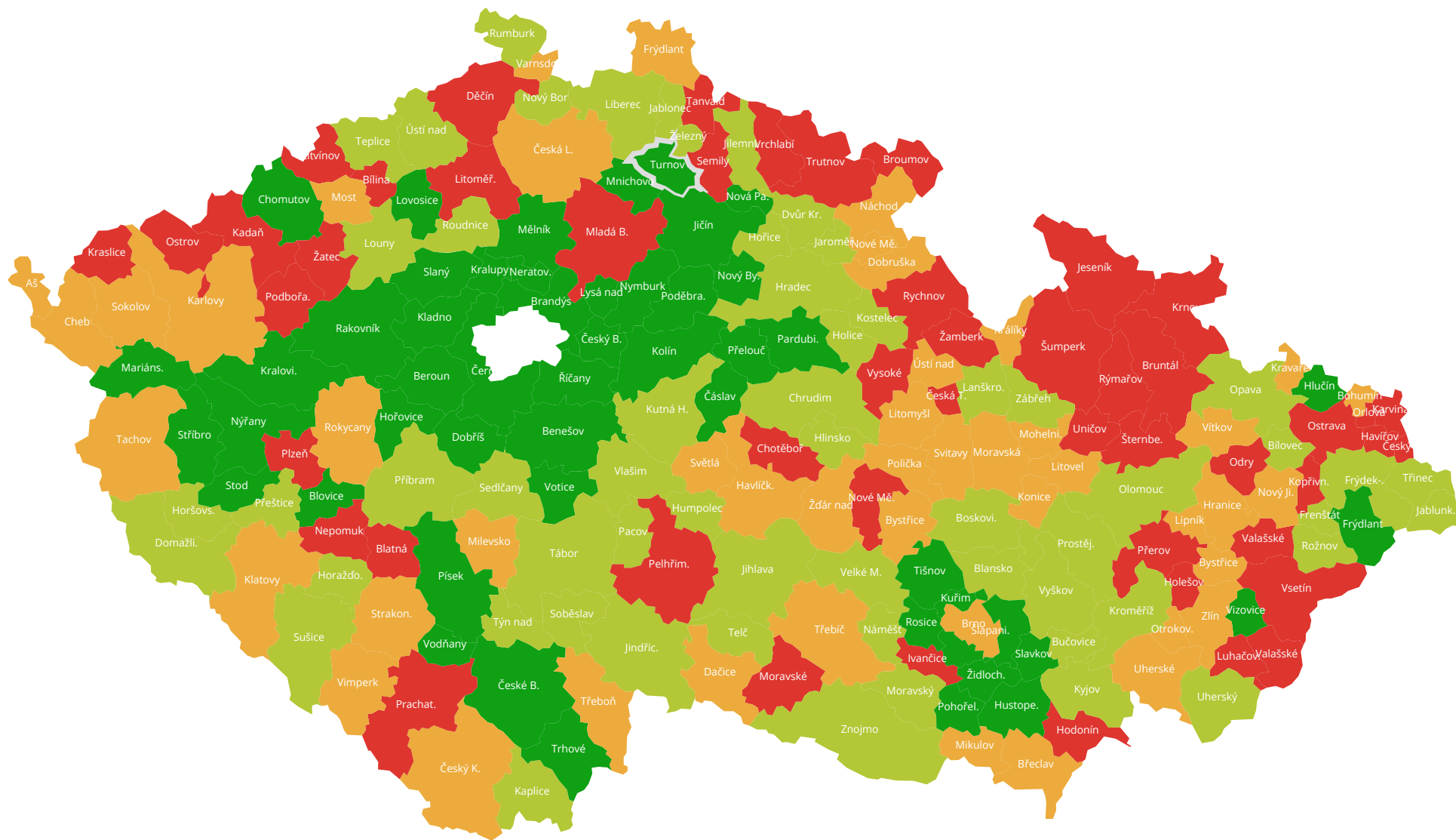
Ty rozdělují hodnoty celého souboru (všech měst či krajů) na čtyři části:

- 4. pásmo - 25 % nejnižších hodnot (poslední čtvrtina ORP)
- 3. pásmo - 25 % nižších středních hodnot (druhá nejnižší čtvrtina ORP)
- 2. pásmo - 25 % vyšších středních hodnot (druhá nejvyšší čtvrtina ORP)
- 1. pásmo - 25 % nejlepších hodnot (první čtvrtina ORP)
- nulové hodnoty
- území bez dat

Legenda k následujícím mapám.

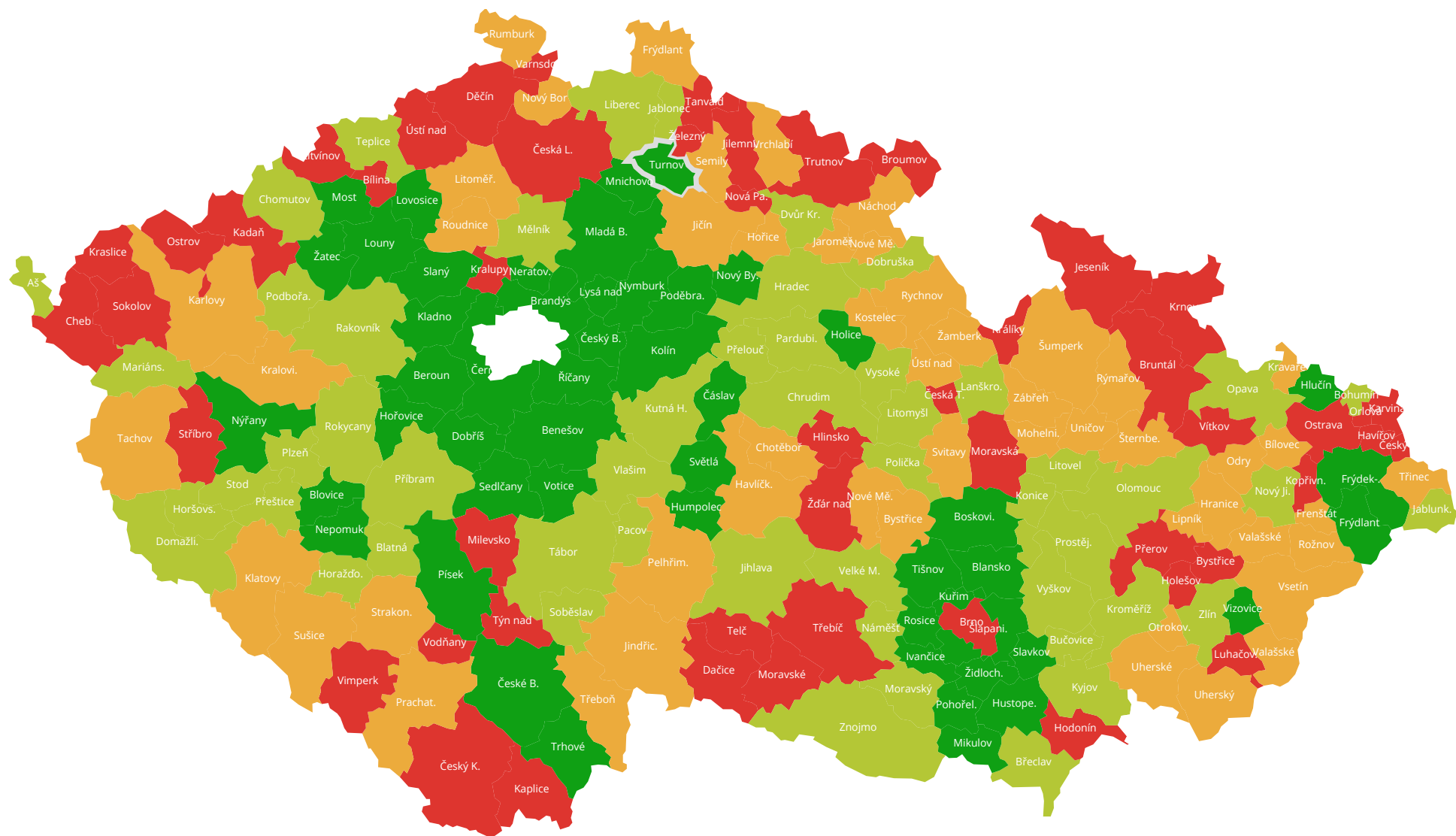


## 2010 - SALDO MIGRACE NA 1000 OBYVATEL



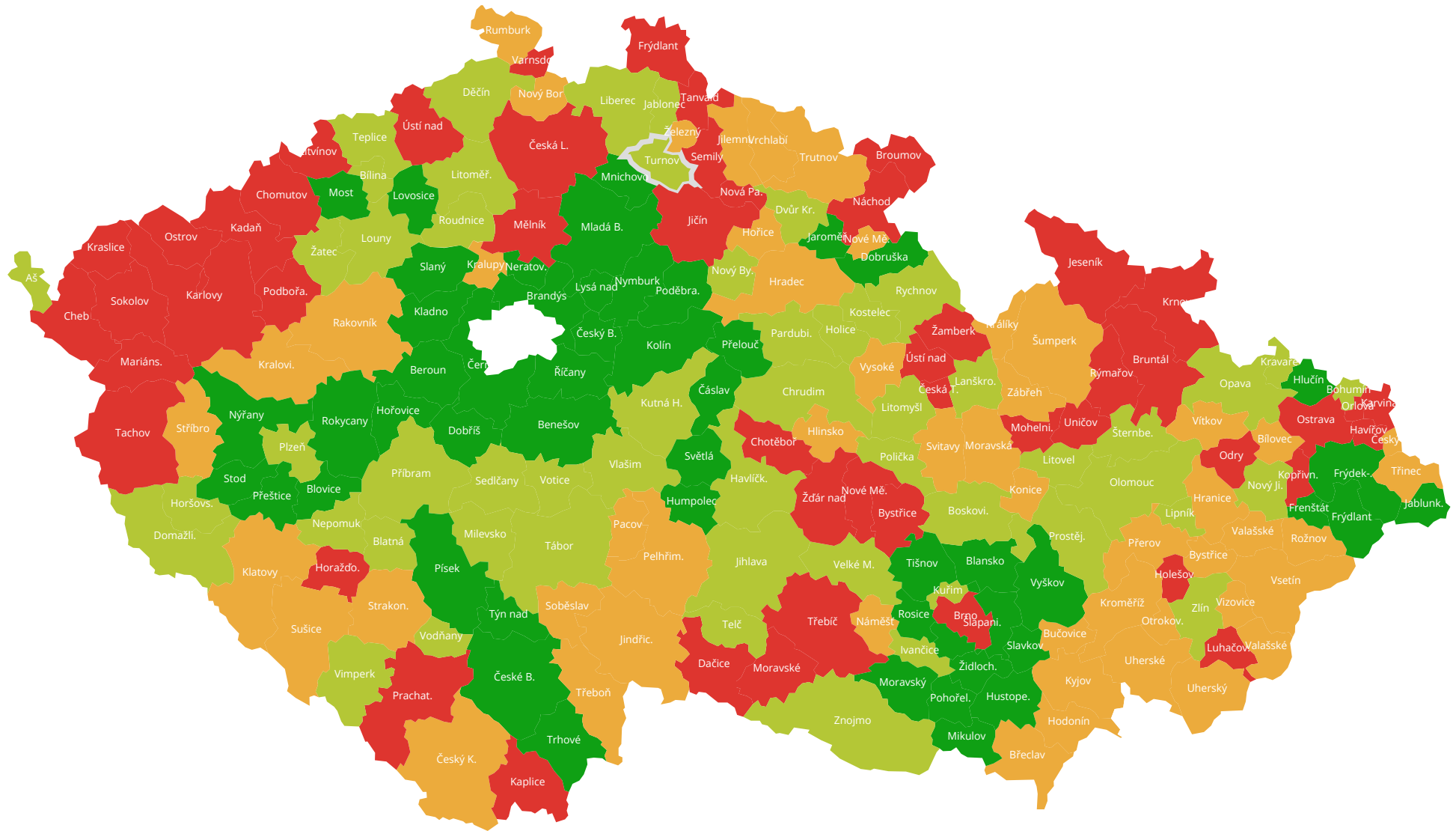


## 2011 - SALDO MIGRACE NA 1000 OBYVATEL



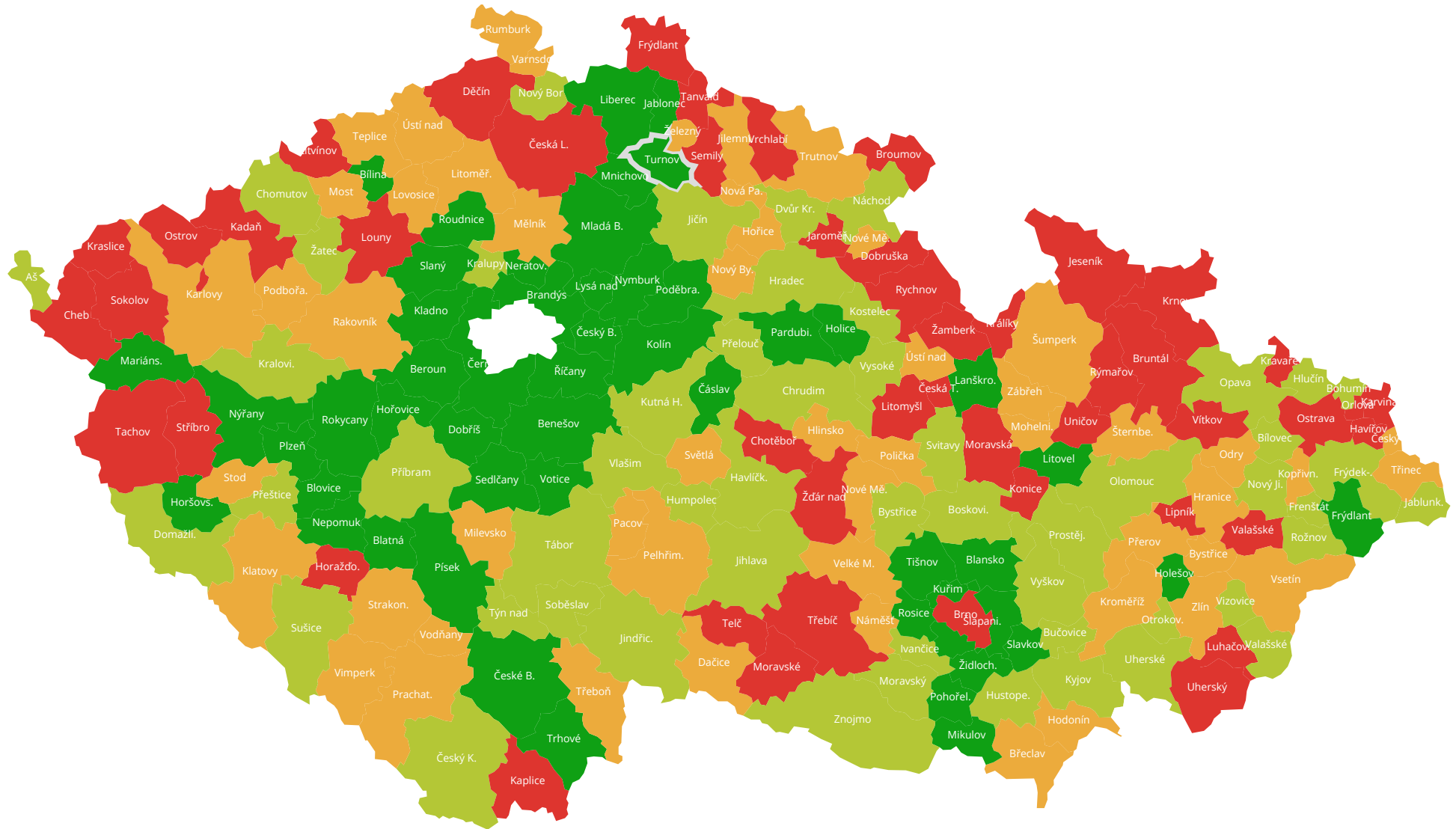


# 2012 - SALDO MIGRACE NA 1000 OBYVATEL



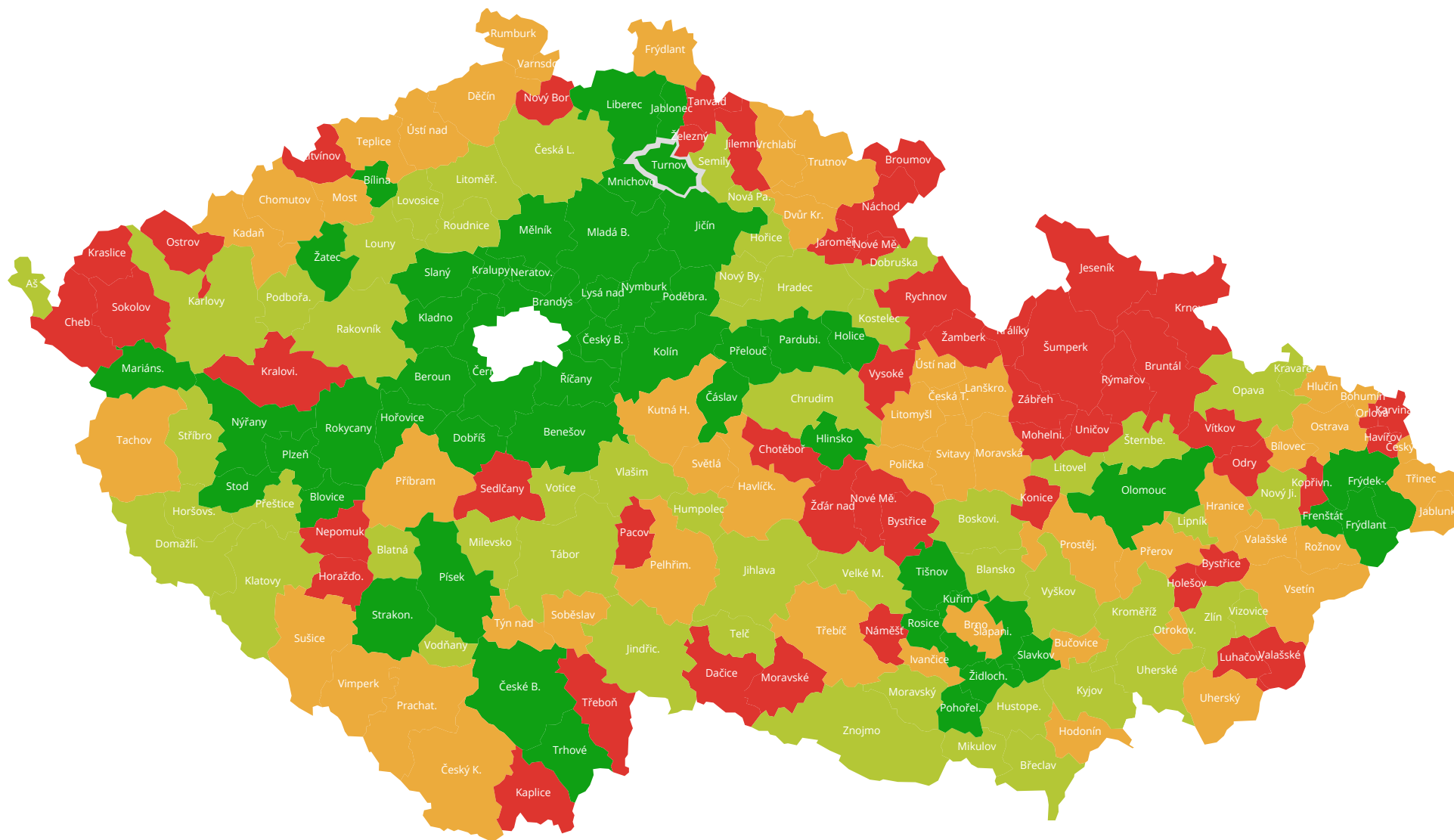


## 2013 - SALDO MIGRACE NA 1000 OBYVATEL





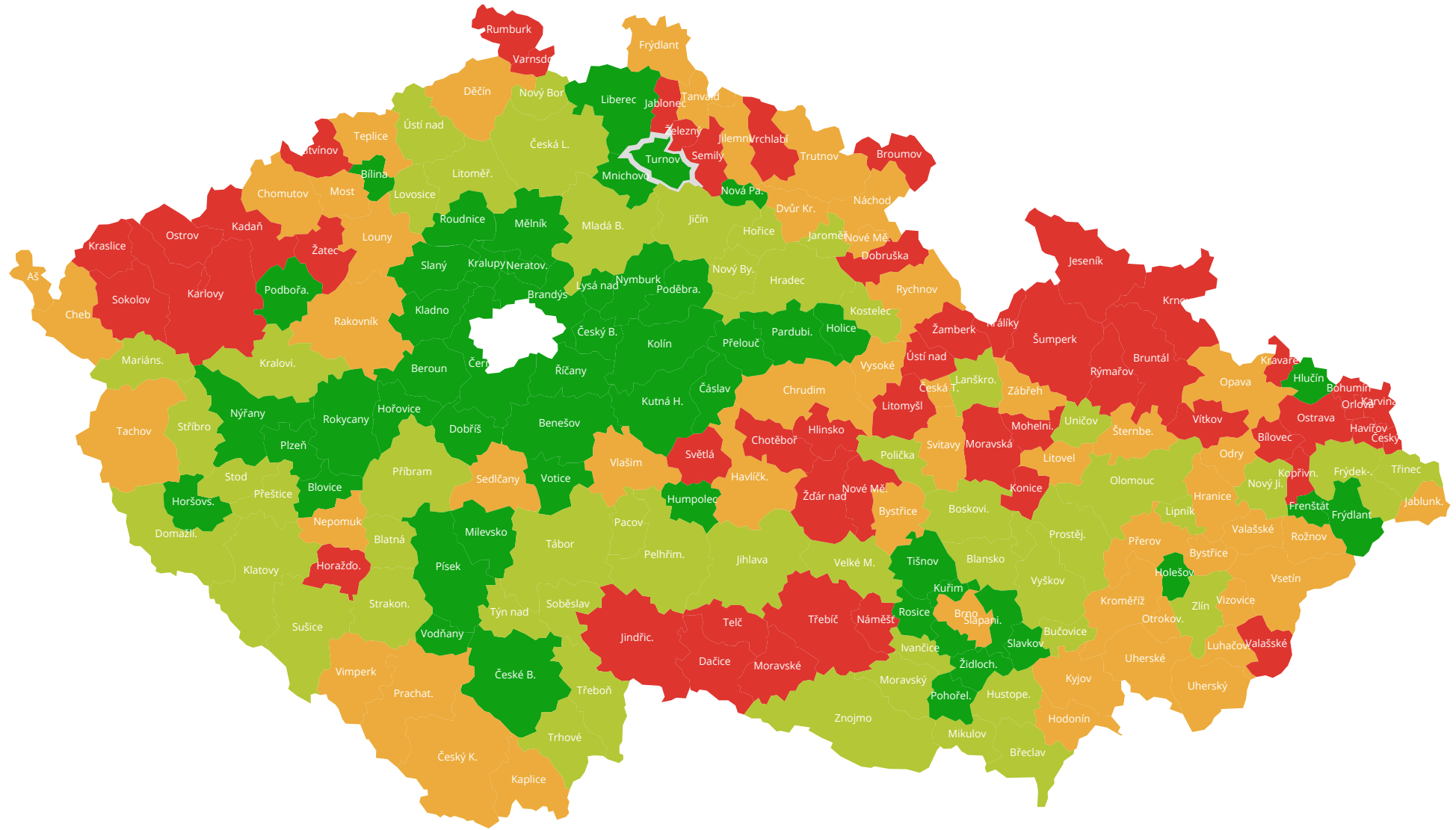
# 2014 - SALDO MIGRACE NA 1000 OBYVATEL





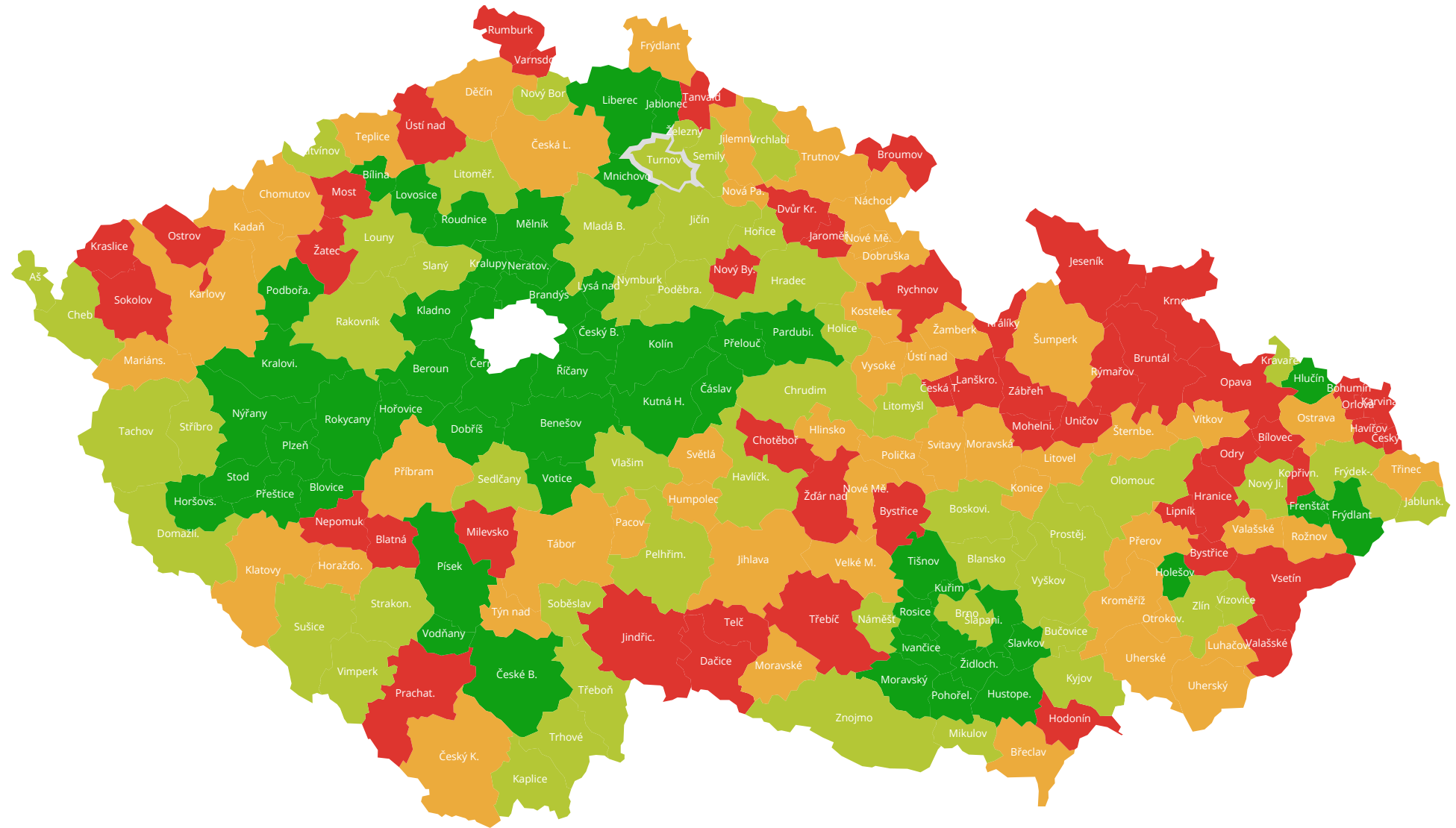


# 2015 - SALDO MIGRACE NA 1000 OBYVATEL



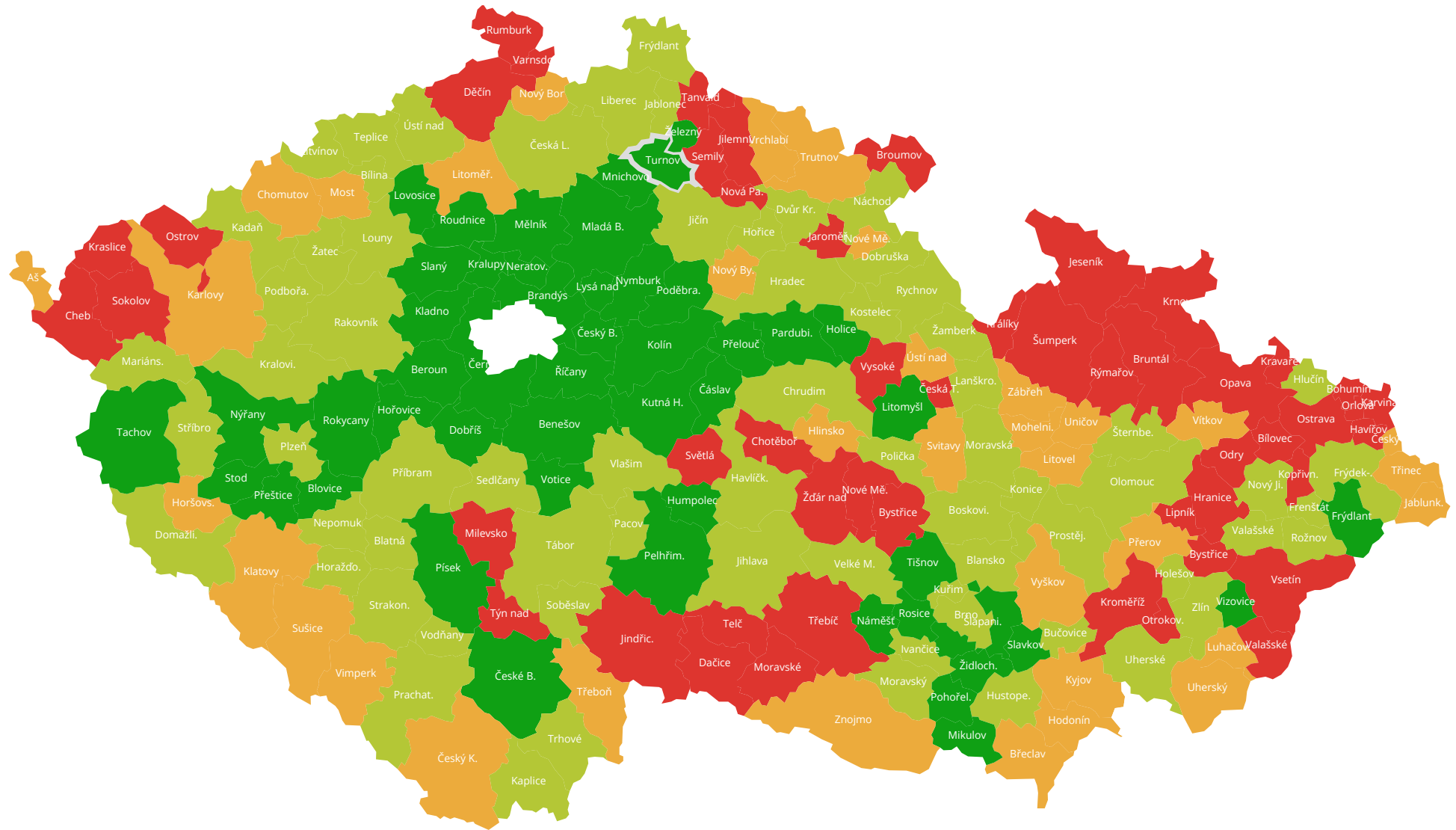


2016 - SALDO MIGRACE NA 1000 OBYVATEL



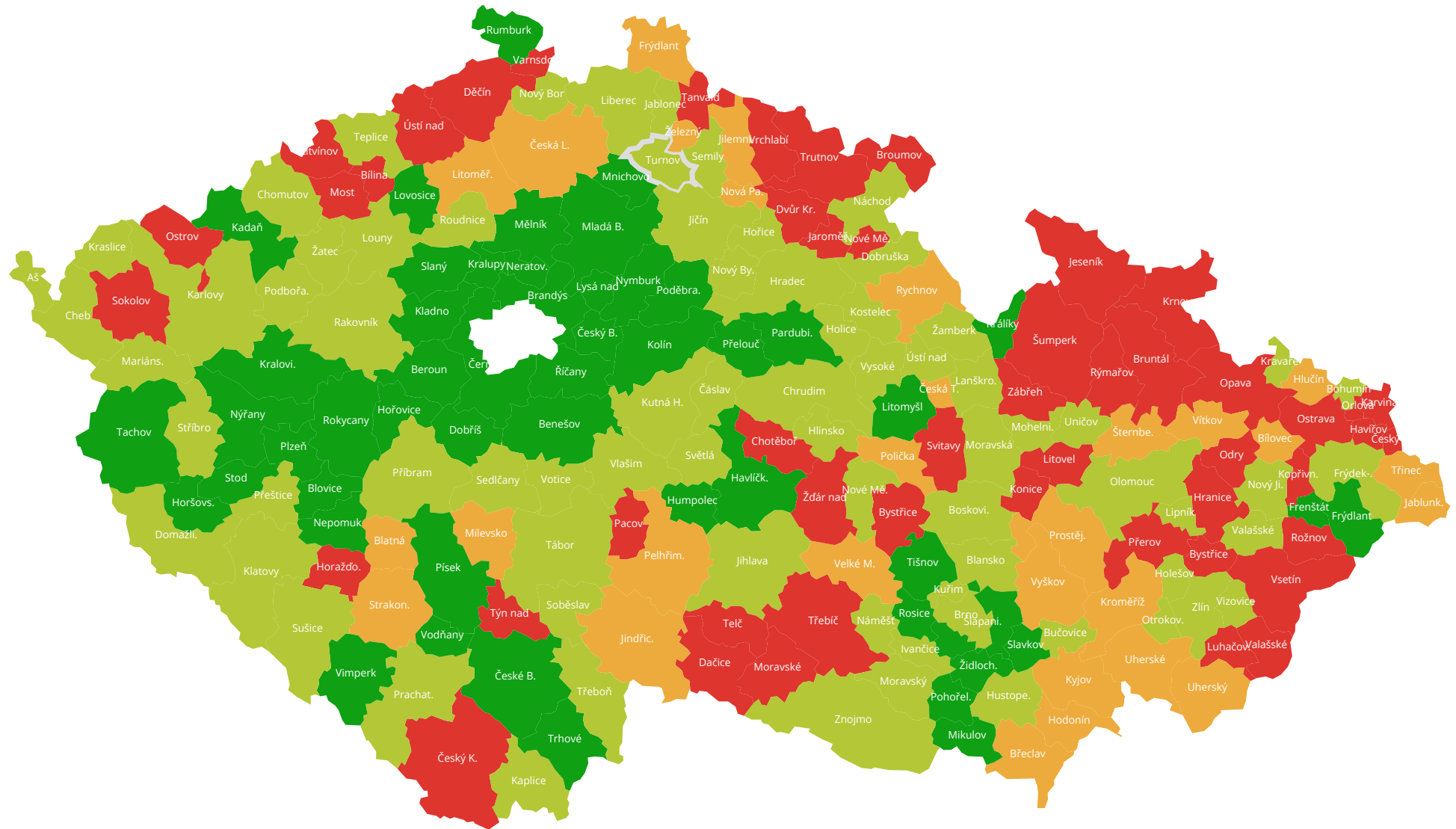


# 2017 - SALDO MIGRACE NA 1000 OBYVATEL



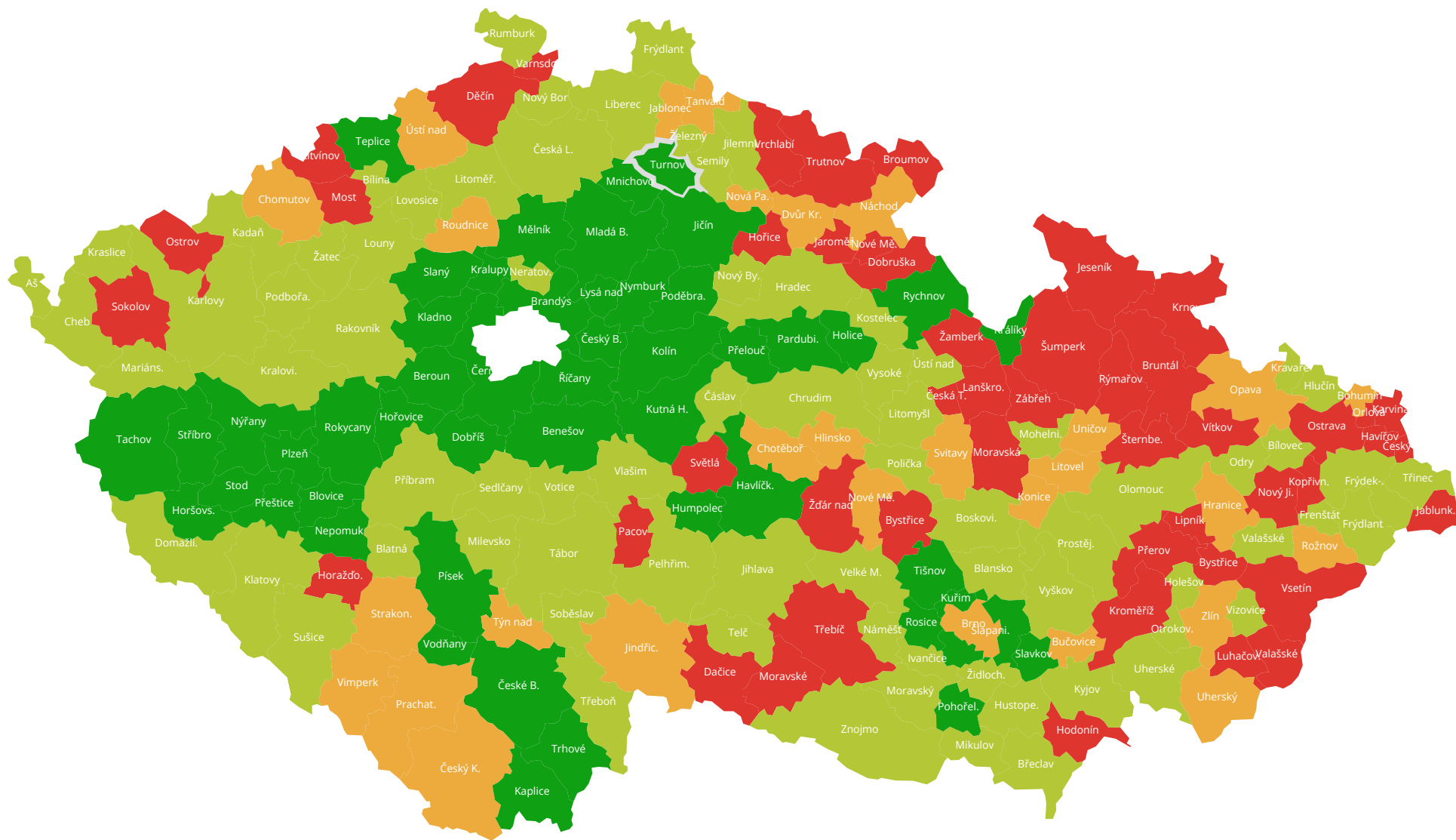


## 2018 - SALDO MIGRACE NA 1000 OBYVATEL





2019 - SALDO MIGRACE NA 1000 OBYVATEL



# Podíl cizích zdrojů celkem k majetku obce celkem

kraj **ORP**

**Téma:** Správa věcí veřejných a územní rozvoj

**Využito v metodickém / strategickém dokumentu:**

[Sada klíčových indikátorů udržitelného rozvoje ORP](#)

**Význam indikátoru z hlediska udržitelného rozvoje:**

Indikátor vypovídá o míře zadlužení obecního majetku (ukazuje, jaký podíl aktiv je kryt cizími zdroji). Zadluženost obcí je sledována např. zdůvodů snahy o naplňování Maastrichtského kritéria výše podílu veřejného dluhu (jehož jsou dluhy obcí součástí) na hrubém domácím produktu, nicméně podíl zadlužení obcí na veřejném dluhu není vysoký (kolem 6 %). Podstatnějším důvodem je zabránit nadměrnému zadlužení konkrétní obce.

MF pravidelně sleduje tento indikátor "podíl cizích zdrojů k celkovým aktivům" (míra zadlužení majetku - stálých i oběžných aktiv). Samotný výsledek ještě nevyjadřuje míru finančního zdraví obce, jsou pouze stanoveny hranice, jejichž překročení velmi pravděpodobně znamená zvýšené riziko možných problémů souvisejících se splácením dluhů obce.

Územní rozpočty celkem vykázaly ke konci roku 2018 zadluženost ve výši 91,2 mld. Kč, což je o 0,4 % (o 0,4 mld. Kč) více než v roce předchozím. Znamená to zastavení dosavadního trendu meziročního poklesu zadluženosti, dluh územních rozpočtů v roce 2018 však stále zůstává o čtvrtinu nižší nežli v roce 2013.

Zadluženost vzrostla pouze na úrovni rozpočtů krajů, obce a dobrovolné svazky obcí svůj dluh mírně snížily. Regionální rady regionů soudržnosti dlouhodobě hospodaří bez dluhů.

Obce (vč. jimi zřizovaných příspěvkových organizací) vykázaly ke konci roku 2018 celkový dluh ve výši 68,6 mld. Kč. Proti předchozímu roku se jedná o pokles o 0,6 %, přičemž v absolutním vyjádření se dluh snížil o 0,4 mld. Kč.

## ZÁKLADNÍ INFORMACE

**Popis dat:** Jedná se o 2 údaje : „majetek celkem“ a „cizí zdroje celkem“:

Majetek celkem - veškerý majetek, který organizace v drtivé většině případů používá pro svoji činnost, kterou je zejména poskytování veřejných statků a veřejných služeb daňovým poplatníkům. Jeho ocenění tedy není dáno jeho aktuální tržní hodnotou. Je dáno výší prostředků vynaložených na jeho získání, upravenou zejména o to, jak dlouho a jak intenzivně byl doposud tento majetek organizací používán. Jde o významnou informaci o kvalitě a rozsahu veřejných statků a veřejných služeb, které v budoucnu může organizace daňovým poplatníkům poskytovat.

Cizí zdroje celkem - celkový objem všech závazků organizace, včetně přijatých záloh, bez ohledu na to, do kdy je má organizace uhradit či jinak vypořádat, a to včetně těch závazků, jejichž výše se v budoucnu může změnit (zvýšit i snížit). V celkovém objemu zadluženosti obcí jsou zahrnuty bankovní úvěry od peněžních ústavů, emitované komunální dluhopisy, přijaté návratné finanční výpomoci a ostatní dluhy, vč. půjček ze státních fondů.

**Zdroj dat:** Monitor

**Poznámka ke zdroji dat:**

Monitor - kompletní přehled veřejných financí ([monitor.statnipokladna.cz/](http://monitor.statnipokladna.cz/))

MONITOR je specializovaný informační portál Ministerstva financí, který umožňuje veřejnosti volný přístup k rozpočtovým a účetním informacím ze všech úrovní státní správy a samosprávy. Prezentované informace pocházejí ze systému Státní pokladny (IISSP – Integrovaný informační systém státní pokladny) a Centrálního systému účetních informací (CSÚIS) a jsou čtvrtletně aktualizovány.

Postup pro vyhledání dat:

- Monitor\_Pokladna: [monitor.statnipokladna.cz/](http://monitor.statnipokladna.cz/)
- Uzemni samosprava: [monitor.statnipokladna.cz/uzemni-samosprava/prehled](http://monitor.statnipokladna.cz/uzemni-samosprava/prehled) (objevi se "rozklikavaci rozpocet")
- Vyhledavani obce
- Odvetvovy rozklikavaci rozpocet dane obce („ucetni ukazatele“ - „majetek celkem“ a „cizí zdroje celkem“)

**Definice a metodika stanovení indikátoru:**

Celková zadluženost (věřitelské riziko) charakterizuje finanční úroveň organizace. Ukazuje míru krytí majetku (aktiv ) cizími zdroji. Výpočet:



Podíl cizích zdrojů celkem k majetku obce celkem (%) = (cizí zdroje celkem / majetek obce celkem) x100

**Jednotka:**

%

**Časová dostupnost dat (časová řada):** 1997-2019

**Územní (prostorová) dostupnost dat:** kraj, krajské město, město, obec

**Mezinárodní porovnatelnost:**

Ne

**Frekvence zjišťování dat:** ročně

**Interpretace indikátoru:**

Indikátor informuje o zásadním parametru finanční udržitelnosti obcí. MF ČR poprvé zveřejnilo výsledky monitoringu hospodaření obcí v r. 2012. Pokud podíl cizích zdrojů k majetku obce přesáhl hranici 25 procent, je obec hodnocena jako riziková. V r. 2018 tuto hodnotu překročilo 93 obcí a osm krajů.

**Body zlomu:**

- > 25 Pokud indikátor přesáhl hodnotu 25 %, je obec z hlediska hospodaření hodnocena jako riziková.
- > 100 Pokud indikátor dosáhl hodnoty 100 %, podíl cizích zdrojů ve finanční bilanci obce se rovná celkovému majetku obce a vzniká tím vysoká potřeba tvorby kladného salda hospodaření pro snížení cizích zdrojů – závazků a úvěrů.

**Spolehlivost indikátoru, nejistoty apod.:**

Vysoká spolehlivost, data využívána MF ČR.

**Prezentace indikátoru:**

Indikátor je číslo (%), lze prezentovat v grafu, tabulce.


## Podíl cizích zdrojů celkem k majetku obce celkem

Legenda

--- průměr všech ORP (kromě Praha)


Legenda k následujícímu grafu.


2019 - Podíl cizích zdrojů celkem k majetku obce celkem

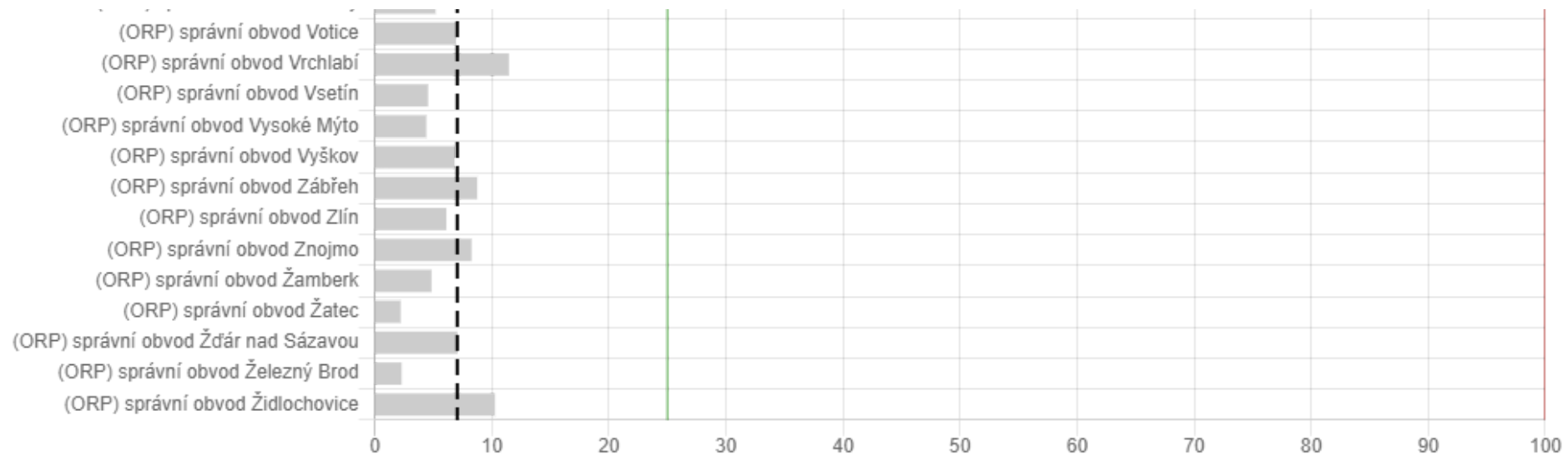














Jednotka: %

	2019	2018	2017	2016	2015	2014	2013	2012	2011	2010
(ORP) správní obvod Aš	7,34	5,28	6,44	5,96	9,06	10,22	6,75	7,02	8,05	8,93
(ORP) správní obvod Benešov	4,43	3,87	3,41	5,15	6,19	5,98	5,13	4,70	4,10	4,37
(ORP) správní obvod Beroun	10,95	7,77	8,07	7,30	10,66	8,57	7,59	8,66	7,35	8,19
(ORP) správní obvod Bílina	2,31	2,66	2,41	1,92	1,94	4,48	2,84	2,97	1,74	1,43
(ORP) správní obvod Bílovec	18,25	14,70	13,55	15,17	20,63	21,47	17,42	17,07	15,90	14,90
(ORP) správní obvod Blansko	10,21	9,92	9,61	10,37	12,32	10,63	9,95	10,71	10,74	9,35
(ORP) správní obvod Blatná	5,60	4,72	4,91	4,52	4,37	5,45	8,11	8,32	7,26	7,61
(ORP) správní obvod Blovice	9,13	7,26	7,63	7,74	11,32	11,02	11,18	11,49	12,75	6,99
(ORP) správní obvod Bohumín	12,81	13,17	13,19	14,43	13,03	12,43	9,67	11,06	13,33	8,78
(ORP) správní obvod Boskovice	6,12	6,12	5,95	6,48	7,31	7,85	9,30	10,55	11,88	9,08
(ORP) správní obvod Brandýs nad Labem-Stará Boleslav	7,23	6,98	5,77	7,96	7,92	9,26	9,18	9,54	10,34	9,17
(ORP) správní obvod Brno	9,34	9,91	9,64	11,85	14,37	14,71	15,15	15,24	12,29	11,29
(ORP) správní obvod Broumov	10,86	11,77	13,45	12,72	15,02	12,94	8,02	8,43	9,70	9,64
(ORP) správní obvod Bruntál	5,88	5,80	6,07	6,12	11,12	11,85	9,55	9,51	10,28	8,48
(ORP) správní obvod Břeclav	6,62	7,79	6,55	6,44	6,92	5,87	5,77	5,78	5,92	6,21
(ORP) správní obvod Bučovice	6,53	6,34	4,20	7,88	16,08	13,10	9,34	8,75	8,21	6,77

(ORP) správní obvod Bystřice nad Pernštejnem	5,67	6,12	6,29	5,16	5,92	10,31	3,53	3,76	5,18	4,66
(ORP) správní obvod Bystřice pod Hostýnem	4,83	5,21	5,46	6,42	7,17	7,74	9,02	14,35	14,71	7,94
(ORP) správní obvod Čáslav	5,62	5,91	5,60	7,12	8,59	9,79	9,94	8,38	5,49	5,60
(ORP) správní obvod Černošice	7,10	7,22	5,42	4,90	6,76	5,15	5,51	5,44	6,14	5,49
(ORP) správní obvod Česká Lípa	3,03	2,94	4,03	4,82	5,13	5,06	5,64	5,90	6,86	6,14
(ORP) správní obvod Česká Třebová	7,40	7,68	7,01	7,52	8,77	9,46	9,76	11,10	11,61	9,93
(ORP) správní obvod České Budějovice	6,44	6,72	7,23	7,03	7,32	8,15	7,72	7,80	8,66	6,18
(ORP) správní obvod Český Brod	16,54	14,40	18,12	15,78	10,48	13,03	14,73	15,38	12,89	9,80
(ORP) správní obvod Český Krumlov	4,55	3,25	3,14	3,47	9,73	5,63	5,01	4,93	4,83	4,27
(ORP) správní obvod Český Těšín	13,27	14,47	12,29	13,50	14,94	13,06	16,72	20,19	24,47	27,69
(ORP) správní obvod Dačice	3,98	4,48	4,73	5,82	7,83	8,18	8,38	9,23	9,94	10,96
(ORP) správní obvod Děčín	6,44	4,75	3,82	4,52	5,64	6,73	0,00 8,72	13,27	16,24	13,06
(ORP) správní obvod Dobruška	4,89	4,57	5,33	5,80	5,74	9,36	9,79	8,97	9,73	7,34
(ORP) správní obvod Dobříš	9,02	4,42	7,42	5,77	5,54	7,25	7,78	7,27	11,82	9,66
(ORP) správní obvod Domažlice	7,79	6,25	5,14	5,63	5,94	6,87 0,00	9,61	10,07	9,17	9,16

(ORP) správní obvod Dvůr Králové nad Labem	5,36	8,95	9,17	11,46	11,46	11,34	10,07	8,11	7,21	4,18
(ORP) správní obvod Frenštát pod Radhoštěm	7,59	7,07	6,11	6,06	8,06	4,78	5,34	4,21	5,60	3,58
(ORP) správní obvod Frýdek-Místek	7,88	6,96	6,21	7,95	10,64	10,79	8,71	9,16	10,07	9,41
(ORP) správní obvod Frýdlant	4,88	5,23	5,85	6,12	6,61	18,00	24,50	18,02	10,56	6,38
(ORP) správní obvod Frýdlant nad Ostravicí	6,65	9,01	6,77	6,74	5,78	5,63	7,11	0,00 7,62	7,59	7,59
(ORP) správní obvod Havířov	9,91	11,02	12,34	11,53	15,52	21,12	22,75	20,48	17,10	17,96
(ORP) správní obvod Havlíčkův Brod	2,61	3,35	3,12	3,64	4,44	4,99	3,99	3,98	4,19	3,73
(ORP) správní obvod Hlinsko	9,13	8,72	9,44	8,64	9,70	11,08	10,62	11,43	12,72	12,85
(ORP) správní obvod Hlučín	7,17	5,93	5,23	14,30	14,71	14,35	13,09	7,07	6,98	6,83
(ORP) správní obvod Hodonín	4,42	5,07	6,52	7,62	7,25	7,52	7,85	7,82	9,56	8,48
(ORP) správní obvod Holešov	5,90	6,38	6,42	6,55	7,74	9,40	9,86	9,53	8,70	9,86
(ORP) správní obvod Holice	11,67	12,45	12,28	13,39	15,35	15,80	14,52	15,28	16,58	12,71
(ORP) správní obvod Horažďovice	5,10	5,10	4,73	4,27	4,58	3,90	3,87	4,68	4,68	4,42
(ORP) správní obvod Horšovský Týn	8,77	6,31	6,49	5,88	5,41	6,91	7,34	8,96	8,15	7,38
(ORP) správní obvod Hořice	6,42	6,60	6,12	6,99	7,63	6,42	7,71	9,30	10,92	11,00

(ORP) správní obvod Hořovice	5,75	6,57	7,16	7,80	6,17	5,77	7,01	7,22	6,48	5,83
(ORP) správní obvod Hradec Králové	9,04	9,16	9,88	10,11	10,67	10,37	9,11	8,37	7,46	6,48
(ORP) správní obvod Hranice	4,51	4,43	3,90	3,07	5,31	4,92	3,45	3,32	3,93	3,19
(ORP) správní obvod Humpolec	3,24	3,63	3,70	2,46	3,82	3,53	3,56	3,80	4,10	6,65
(ORP) správní obvod Hustopeče	7,43	8,25	7,59	9,21	13,64	10,73	9,35	9,13	9,16	8,00
(ORP) správní obvod Cheb	3,18	3,91	3,52	3,59	4,45	5,68	5,96	7,16	7,03	4,91
(ORP) správní obvod Chomutov	3,75	4,24	3,85	3,89	7,15	7,19	8,00	8,16	4,96	2,77
(ORP) správní obvod Chotěboř	6,96	6,79	4,43	3,51	3,58	4,91	5,42	6,16	6,60	4,66
(ORP) správní obvod Chrudim	6,41	6,65	7,20	6,22	6,80	8,07	9,37	9,29	10,85	12,44
(ORP) správní obvod Ivančice	15,21	14,81	15,63	18,82	24,55	19,34	16,78	10,28	7,96	7,44
(ORP) správní obvod Jablonec nad Nisou	9,47	8,81	5,63	6,50	8,50	9,94	8,98	9,85	10,67	10,10
(ORP) správní obvod Jablunkov	15,53	10,81	4,54	6,63	8,07	6,34	7,98	9,12	10,60	11,43
(ORP) správní obvod Jaroměř	4,85	2,49	2,94	2,23	4,61	3,62	5,16	5,43	2,79	3,01
(ORP) správní obvod Jeseník	6,67	6,46	6,74	5,73	6,35	5,59	7,06	6,54	5,86	6,95
(ORP) správní obvod Jičín	3,51	3,68	4,31	6,16	7,26	6,43	7,53	6,63	8,18	4,90
(ORP) správní obvod Jihlava	4,07	4,11	4,33	4,72	4,94	4,00	3,79	5,58	5,82	5,76
(ORP) správní obvod Jilemnice	6,78	6,64	7,26	8,94	12,37	15,28	15,82	14,61	17,20	9,25

(ORP) správní obvod Jindřichův Hradec	2,91	2,70	3,35	3,14	3,10	2,69	2,63	3,44	3,48	3,23
(ORP) správní obvod Kadaň	7,51	8,05	7,58	7,25	7,68	8,81	8,83	8,36	7,00	3,71
(ORP) správní obvod Kaplice	3,63	5,40	5,05	5,31	6,45	6,75	7,06	7,88	7,15	9,02
(ORP) správní obvod Karlovy Vary	3,80	4,07	4,67	5,99	7,63	7,42	5,03	5,95	5,09	6,29
(ORP) správní obvod Karviná	4,17	3,88	6,87	7,78	9,70	10,29	13,48	15,79	18,87	20,66
(ORP) správní obvod Kladno	8,43	8,15	8,33	8,58	8,93	9,88	10,82	10,61	11,68	9,17
(ORP) správní obvod Klatovy	5,85	6,53	6,00	5,70	6,83	7,86	7,52	8,54	8,41	9,64
(ORP) správní obvod Kolín	8,73	8,77	9,63	9,16	13,32	14,27	12,95	12,96	13,71	16,36
(ORP) správní obvod Konice	7,20	6,57	5,44	4,88	5,84	6,32	5,71	24,01	25,87	22,71
(ORP) správní obvod Kopřivnice	5,78	5,82	6,01	7,02	8,18	8,39	7,02	10,19	8,02	7,19
(ORP) správní obvod Kostelec nad Orlicí	7,84	6,49	5,73	8,73	10,24	10,38	7,73	7,74	8,76	7,53
(ORP) správní obvod Králíky	5,42	4,01	3,43	3,80	5,04	6,04	6,70	8,15	9,76	7,84
(ORP) správní obvod Kralovice	9,68	8,81	6,17	5,90	6,87	6,23	8,15	6,56	6,55	7,44
(ORP) správní obvod Kralupy nad Vltavou	4,10	6,28	4,43	4,80	5,29	5,67	8,22	4,87	5,07	4,69
(ORP) správní obvod Kraslice	7,19	8,07	6,98	6,81	8,21	7,23	8,25	10,44	10,21	12,14
(ORP) správní obvod Kravaře	9,20	9,23	8,68	9,09	10,40	11,69	12,75	17,70	19,62	15,06

(ORP) správní obvod Krnov	9,63	9,07	9,98	9,48	7,68	7,48	7,79	8,10	8,44	13,51
(ORP) správní obvod Kroměříž	3,90	3,32	2,85	4,58	5,91	5,97	5,98	6,82	9,70	7,56
(ORP) správní obvod Kuřim	10,90	8,06	3,39	5,89	11,17	16,10	19,28	17,73	18,18	19,73
(ORP) správní obvod Kutná Hora	8,40	7,39	6,51	6,11	6,26	7,23	5,99	5,95	6,32	6,44
(ORP) správní obvod Kyjov	5,01	4,87	4,39	4,12	5,01	5,07	5,16	4,38	4,69	4,49
(ORP) správní obvod Lanškroun	8,73	6,36	4,83	5,30	5,97	4,73	4,79	5,46	5,82	5,84
(ORP) správní obvod Liberec	20,20	21,51	21,96	22,10	22,03	22,23	24,00	25,16	22,81	18,67
(ORP) správní obvod Lipník nad Bečvou	7,26	10,06	8,30	5,52	6,13	5,57	3,62	3,55	3,56	3,24
(ORP) správní obvod Litoměřice	6,53	5,53	7,84	8,60	7,35	4,73	4,22	4,72	5,61	3,55
(ORP) správní obvod Litomyšl	13,19	11,34	10,17	10,94	21,46	20,19	18,02	14,39	10,77	8,10
(ORP) správní obvod Litovel	8,08	8,70	9,17	19,54	22,33	21,79	8,37	8,41	10,16	6,43
(ORP) správní obvod Litvínov	6,46	5,76	6,32	12,26	12,86	10,61	8,46	4,76	5,72	5,07
(ORP) správní obvod Louny	5,62	3,85	4,32	2,99	3,16	3,06	4,59	4,26	3,91	3,01
(ORP) správní obvod Lovosice	9,33	5,81	4,89	5,92	6,17	8,63	4,72	3,84	3,99	4,92
(ORP) správní obvod Luhačovice	4,59	2,92	3,37	3,70	4,01	4,41	6,23	9,07	4,91	6,85
(ORP) správní obvod Lysá nad Labem	2,58	1,97	3,00	3,78	3,71	4,92	4,16	4,91	7,15	6,61

(ORP) správní obvod Mariánské Lázně	3,19	4,22	3,94	4,76	5,50	5,05	5,41	6,27	7,41	5,03
(ORP) správní obvod Mělník	3,05	4,41	3,91	3,87	4,52	6,95	7,81	5,39	6,27 0,00	5,47
(ORP) správní obvod Mikulov	6,18	5,44	4,27	4,79	8,81	7,57	6,47	6,13	5,98	5,42
(ORP) správní obvod Milevsko	5,73	5,95	4,86	6,36	7,38	6,38	4,55	5,34	4,20	9,39
(ORP) správní obvod Mladá Boleslav	7,08	6,15	6,19	5,57	6,57	8,04	5,94	8,43	9,21	7,69
(ORP) správní obvod Mnichovo Hradiště	5,49	3,71	5,14	4,67	4,94	12,02	12,43	13,89	9,28	2,69
(ORP) správní obvod Mohelnice	5,26	6,13	7,50	8,85	7,29	8,00	8,71	13,01	10,27	7,42
(ORP) správní obvod Moravská Třebová	7,47	6,36	4,92	5,56	6,27	12,90	0,00 12,74	13,08	8,80	4,73
(ORP) správní obvod Moravské Budějovice	9,00	8,14	6,71	7,21	8,29	7,64	8,38	6,90	6,36	8,94
(ORP) správní obvod Moravský Krumlov	12,43	10,59	10,81	13,42	19,05	12,30	9,26	9,86	9,99	10,39
(ORP) správní obvod Most	4,88	5,28	5,54	4,89	6,01	7,45	6,14	6,82	6,07	2,81
(ORP) správní obvod Náchod	6,79	8,64	8,08	7,62	7,66	8,32	9,68	9,45	7,72	5,78
(ORP) správní obvod Náměšť nad Oslavou	11,16	7,06	5,35	8,50	10,39	11,65	13,13	12,08	13,38	13,75
(ORP) správní obvod Nepomuk	7,60	9,91	9,80	9,46	8,74	9,02	9,90	9,17	9,33	8,13
(ORP) správní obvod Neratovice	5,37	5,09	3,10	3,95	5,57	5,88	8,45	8,41	9,06	3,31

(ORP) správní obvod Nová Paka	4,32	3,80	4,16	4,56	5,71	5,80	7,31	4,72	4,04	4,02
(ORP) správní obvod Nové Město na Moravě	10,41	9,28	8,20	8,35	9,23	7,71	7,66	6,68	7,02	5,57
(ORP) správní obvod Nové Město nad Metují	3,50	3,54	3,48	3,60	4,30	6,23	6,85	6,92	10,81	13,62
(ORP) správní obvod Nový Bor	6,22	6,98	5,78	5,59	5,53	6,57	6,76	6,26	9,27	12,15
(ORP) správní obvod Nový Bydžov	5,96	5,40	2,88	3,16	5,74	7,49	6,22	3,93	4,02	3,18
(ORP) správní obvod Nový Jičín	7,51	6,79	6,56	7,28	8,82	9,12	9,26	9,42	10,37	4,32
(ORP) správní obvod Nymburk	6,18	6,74	7,15	8,49	11,29	11,62	12,50	14,10	12,79	11,01
(ORP) správní obvod Nýřany	5,62	5,03	5,91	6,62	6,88	7,50	8,23	8,84	8,36	6,84
(ORP) správní obvod Odry	4,10	3,45	3,25	2,85	2,33	3,37	4,40	2,05	1,93	2,85
(ORP) správní obvod Olomouc	12,55	12,46	12,36	12,72	14,06	15,40	14,69	13,30	12,15	10,42
(ORP) správní obvod Opava	8,04	8,79	6,80	7,93	9,02	10,25	10,21	11,96	11,78	9,70
(ORP) správní obvod Orlová	5,66	5,82	6,53	7,37	11,35	11,92	10,05	9,63	6,53	4,10
(ORP) správní obvod Ostrava	9,94	10,39	10,53	9,08	11,38	12,90	17,61	15,11	11,69	9,71
(ORP) správní obvod Ostrov	3,22	3,01	2,46	2,46	4,05	3,14	3,51	2,84	2,49	2,76
(ORP) správní obvod Otrokovice	5,07	5,16	4,77	5,32	6,30	9,64	7,48	8,20	9,29	9,77
(ORP) správní obvod Pacov	12,49	13,33	6,62	5,05	5,64	6,10	4,60	5,68	7,16	7,49
(ORP) správní obvod Pardubice	6,58	5,84	5,35	5,47	5,75	6,17	6,26	6,86	6,02	3,78



(ORP) správní obvod Pelhřimov	3,66	5,48	6,06	7,10	7,54	6,98	4,88	4,30	3,57	3,77
(ORP) správní obvod Písek	7,44	4,10	4,16	4,26	4,24	4,31	3,77	3,64	3,94	3,28
(ORP) správní obvod Plzeň	9,14	11,35	9,14	10,28	10,76	11,38	12,31	11,17	10,93	7,54
(ORP) správní obvod Podbořany	4,04	4,21	3,66	4,62	4,22	4,24	3,86	3,03	3,88	3,09
(ORP) správní obvod Poděbrady	6,44	6,05	5,94	5,16	6,81	7,40	7,14	6,22	5,98	4,59
(ORP) správní obvod Pohořelice	14,28	8,58	6,40	10,88	13,47	12,26	11,73	13,69	11,80	11,24
(ORP) správní obvod Polička	7,71	5,34	3,30	3,40	5,10	4,59	2,52	2,93	3,56	3,34
(ORP) správní obvod Prachatice	8,08	6,42	5,99	5,99	8,30	7,70	7,81	8,71	9,16	8,44
(ORP) správní obvod Prostějov	5,87	6,01	5,61	5,99	7,39	6,25	6,82	7,06	4,77	3,29
(ORP) správní obvod Přelouč	5,09	5,56	5,18	5,41	5,51	5,37	0,00 5,99	5,52	6,43	7,76
(ORP) správní obvod Přerov	7,02	7,09	6,54	7,33	9,53	11,26	11,05	10,42	10,07	7,15
(ORP) správní obvod Přeštice	3,73	4,29	4,90	5,45	5,40	5,13	6,25	7,06	5,95	5,27
(ORP) správní obvod Příbram	5,91	4,47	3,43	2,69	3,07	3,70	4,15	4,53	4,56	3,56
(ORP) správní obvod Rakovník	4,76	3,21	3,08	2,75	3,19	2,26	3,10	3,36	4,99	4,28
(ORP) správní obvod Rokycany	4,81	4,54	4,81	4,74	6,23	5,87	5,02	4,17	4,21	4,11
(ORP) správní obvod Rosice	11,01	10,38	9,20	12,53	12,89	13,35	13,10	14,45	13,03	8,38
(ORP) správní obvod Roudnice nad Labem	7,41	7,36	6,71	7,07	6,92	6,34	5,59	6,02	7,13	7,60

(ORP) správní obvod Rožnov pod Radhoštěm	7,26	6,89	6,82	7,92	8,43	9,01	7,54	9,46	11,85	8,53	
(ORP) správní obvod Rumburk	9,20	9,66	8,06	7,23	10,51	12,19	12,45	10,67	8,75	5,30	
(ORP) správní obvod Rychnov nad Kněžnou	8,88	8,52	5,84	5,54	7,04	7,30	8,25	9,04	7,86	6,36	
(ORP) správní obvod Rýmařov	5,36	5,69	4,72	5,06	5,35	5,74	6,73	5,27	6,28	7,31	
(ORP) správní obvod Říčany	8,02	7,09	6,16	6,18	9,68	10,12	11,84	12,84	11,91	11,81	
(ORP) správní obvod Sedlčany	5,26	3,58	4,18	4,51	5,90	7,88	6,94	4,85	5,40	4,72	
(ORP) správní obvod Semily	8,03	8,21	7,89	9,47	13,88	13,94	13,88	14,90	14,34	13,87	
(ORP) správní obvod Slaný	6,01	5,45	5,04	5,33	0,00	5,09	6,57	5,95	5,06	5,23	9,51
(ORP) správní obvod Slavkov u Brna	10,76	9,41	10,43	17,78	16,70	9,07	10,69	11,54	12,23	8,68	
(ORP) správní obvod Soběslav	3,17	3,76	2,84	3,06	3,75	3,06	3,89	3,82	4,87	6,40	
(ORP) správní obvod Sokolov	4,42	4,30	3,91	3,65	4,03	4,85	4,05	4,92	5,79	5,40	
(ORP) správní obvod Stod	5,65	5,42	4,76	7,47	8,58	8,80	10,64	10,90	12,59	10,08	
(ORP) správní obvod Strakonice	6,27	7,24	8,53	9,50	10,45	12,01	12,50	12,69	13,47	8,88	
(ORP) správní obvod Stříbro	4,67	4,44	3,97	5,26	5,63	5,70	7,02	7,01	6,53	6,38	
(ORP) správní obvod Sušice	5,75	5,90	5,82	6,05	6,92	7,67	7,72	8,19	7,88	5,87	
(ORP) správní obvod Světlá nad Sázavou	5,25	2,22	2,18	2,79	3,22	3,56	5,06	4,56	3,68	5,08	

(ORP) správní obvod Svitavy	8,13	9,54	11,87	12,81	14,92	18,07	16,79	12,63	13,49	12,06
(ORP) správní obvod Šlapanice	9,75	8,60	8,95	9,36	12,89	11,86	9,43	10,28	9,31	8,30
(ORP) správní obvod Šternberk	6,60	5,52	4,14	4,98	8,24	8,34	6,44	6,84	7,93	7,05
(ORP) správní obvod Šumperk	11,41	8,85	7,64	6,05	7,02	6,93	8,29	7,69	9,29	8,83
(ORP) správní obvod Tábor	4,64	5,64	4,47	9,04	9,45	9,41	7,53	7,03	6,49	7,26
(ORP) správní obvod Tachov	3,02	2,44	2,60	2,68	2,54	3,18	3,05	4,29	4,29	3,41
(ORP) správní obvod Tanvald	6,07	4,73	4,50	4,28	5,06	4,43	4,65	5,85	5,54	8,15
(ORP) správní obvod Telč	5,71	5,99	7,91	8,02	9,37	7,83	6,96	7,71	8,64	9,60
(ORP) správní obvod Teplice	3,85	4,59	6,06	4,00	5,67	6,22	5,38	5,77	7,07	4,78
(ORP) správní obvod Tišnov	7,88	8,11	7,02	8,66	13,48	11,23	7,63	6,71	5,70	3,66
(ORP) správní obvod Trhové Sviny	3,74	3,40	2,96	2,88	3,81	3,38	5,51	7,12	5,61	3,37
(ORP) správní obvod Trutnov	13,51	7,54	7,10	7,83	9,22	10,92	11,82	12,38	13,95	11,57
(ORP) správní obvod Třebíč	7,16	7,28	6,92	7,76	12,86	11,87	12,39	11,02	11,06	6,53
(ORP) správní obvod Třeboň	3,48	4,55	4,84	4,26	5,48	5,41	6,64	8,24	5,35	6,92
(ORP) správní obvod Třinec	8,04	5,89	4,17	3,50	3,07	2,57	9,67	4,87	5,51	6,83
(ORP) správní obvod Turnov	12,25	12,86	12,14	13,72	10,96	9,94	7,96	7,90	9,65	7,37
(ORP) správní obvod Týn nad Vltavou	2,99	3,45	3,20	5,83	7,78	11,38	5,77	10,59	8,17	7,04

(ORP) správní obvod Uherské Hradiště	6,64	7,08	6,93	5,97	6,38	8,24	8,75	9,70	11,69	10,33
(ORP) správní obvod Uherský Brod	5,65	5,94	5,85	6,76	8,77	8,38	10,14	9,77	9,26	5,78
(ORP) správní obvod Uničov	3,42	3,17	3,53	2,71	3,84	3,67	3,96	4,25	4,94	4,65
(ORP) správní obvod Ústí nad Labem	21,36	21,59	21,62	22,64	24,24	22,50	22,75	24,85	25,68	21,43
(ORP) správní obvod Ústí nad Orlicí	8,20	7,77	6,65	7,03	7,99	9,41	8,91	12,55	14,78	11,85
(ORP) správní obvod Valašské Klobouky	5,68	4,39	3,49	3,59	3,01	3,18	3,15	2,38	2,16	1,73
(ORP) správní obvod Valašské Meziříčí	6,81	6,46	6,09	6,66	6,55	7,03	6,27	6,62	7,01	7,67
(ORP) správní obvod Varnsdorf	2,41	4,81	3,27	2,23	2,55	2,52	2,25	2,29	3,16	2,26
(ORP) správní obvod Velké Meziříčí	11,23	10,85	10,73	11,43	12,12	12,39	8,86	8,53	7,23	3,82
(ORP) správní obvod Veselí nad Moravou	6,28	3,99	3,82	3,26	4,31	4,49	4,68	6,99	5,95	5,81
(ORP) správní obvod Vimperk	11,29	5,55	5,04	5,46	0,00 6,01	7,30	5,48	5,90	14,11	9,28
(ORP) správní obvod Vítkov	9,52	8,33	3,62	4,53	6,38	9,06	9,42	9,89	8,45	7,25
(ORP) správní obvod Vizovice	3,99	3,55	3,53	4,07	6,77	6,90	9,53	10,13	10,27	8,35
(ORP) správní obvod Vlašim	4,68	4,75	4,09	4,87	5,27	6,14	9,81	10,58	8,10	5,86

(ORP) správní obvod Vodňany	5,19	6,15	5,50	4,77	5,63	6,04	5,66	5,55	5,05	6,03
(ORP) správní obvod Votice	6,94	7,18	4,18	3,86	5,88	5,71	4,32	4,32	3,90	5,33
(ORP) správní obvod Vrchlabí	11,46	11,09	10,12	12,13	13,21	14,48	12,39	0,00 13,39	14,35	18,11
(ORP) správní obvod Vsetín	4,56	4,39	4,73	3,45	3,89	4,51	4,77	4,84	8,10	2,73
(ORP) správní obvod Vysoké Mýto	4,41	3,32	4,24	3,62	4,85	6,34	5,73	5,46	5,44	4,79
(ORP) správní obvod Vyškov	6,82	6,39	6,47	3,74	6,98	3,84	3,80	3,90	4,68	3,96
(ORP) správní obvod Zábřeh	8,75	9,32	9,71	9,60	11,01	9,55	8,73	10,97	11,11	7,30
(ORP) správní obvod Zlín	6,12	6,39	6,68	6,89	8,11	7,17	6,98	8,87	8,70	8,25
(ORP) správní obvod Znojmo	8,27	8,69	9,22	11,34	15,02	15,76	15,77	13,73	15,15	11,01
(ORP) správní obvod Žamberk	4,85	6,24	7,14	6,53	6,97	7,70	9,36	9,49	10,68	12,20
(ORP) správní obvod Žatec	2,22	2,36	2,23	1,68	1,86	2,03	1,48	2,41	5,43	1,26
(ORP) správní obvod Žďár nad Sázavou	7,05	5,94	6,69	6,52	7,35	7,75	11,11	10,43	7,95	10,76
(ORP) správní obvod Železný Brod	2,29	2,25	2,81	4,19	4,28	6,76	3,91	2,26	2,54	1,54
(ORP) správní obvod Židlochovice	10,27	10,49	0,00 7,38	7,63	7,14	11,00	10,13	11,70	11,37	7,82
Průměr ORP	7,05	6,70	6,35	6,88	8,15	8,47	8,36	8,58	8,66	7,65

## Legenda

V grafu jsou využity statistické míry polohy – kvartily.

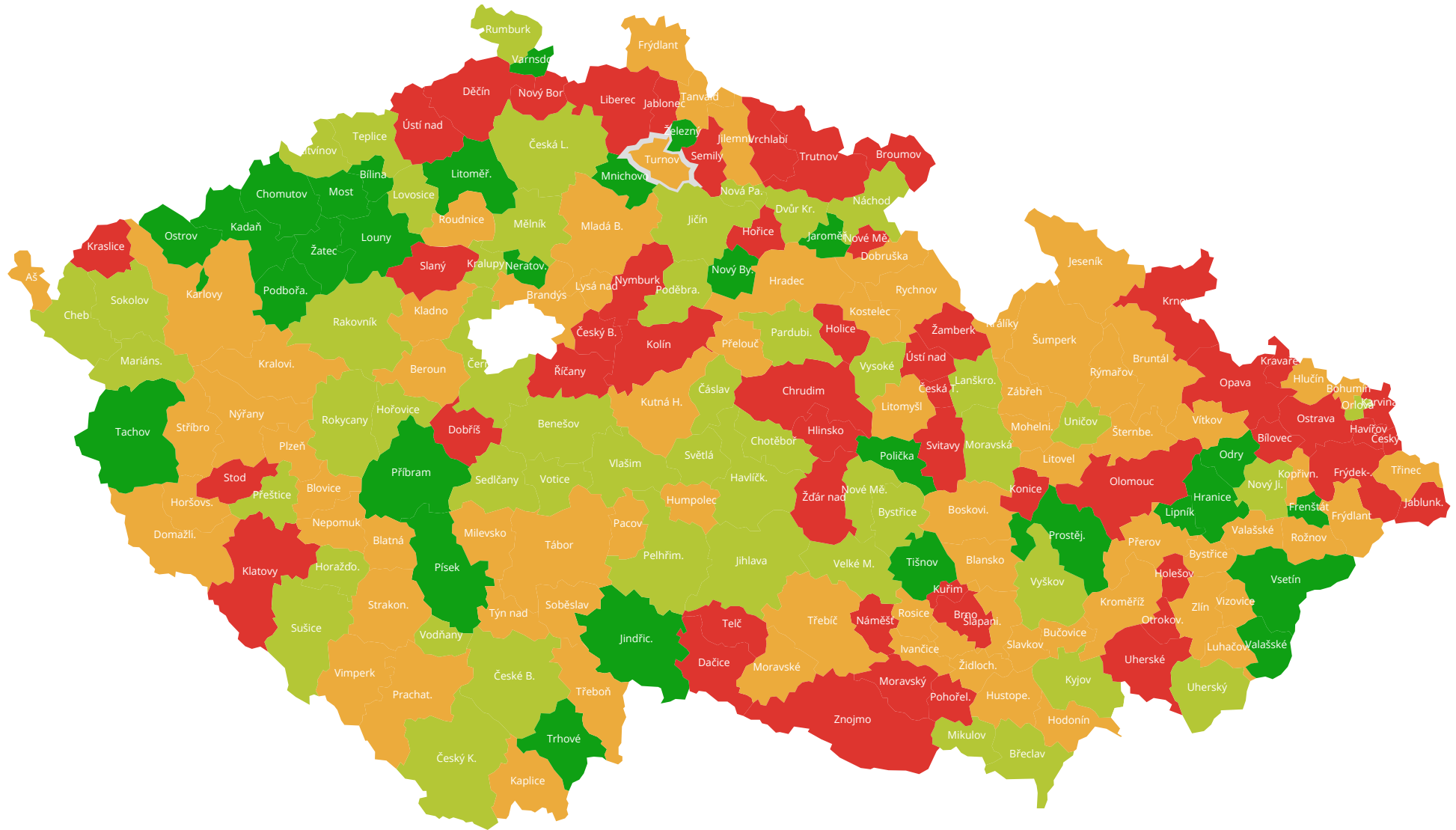
Ty rozdělují hodnoty celého souboru (všech měst či krajů) na čtyři části:

- 1. pásmo - 25 % nejlepších hodnot (první čtvrtina ORP)
- 2. pásmo - 25 % vyšších středních hodnot (druhá nejvyšší čtvrtina ORP)
- 3. pásmo - 25 % nižších středních hodnot (druhá nejnižší čtvrtina ORP)
- 4. pásmo - 25 % nejvyšších hodnot (poslední čtvrtina ORP)
- nulové hodnoty
- území bez dat

Legenda k následujícím mapám.

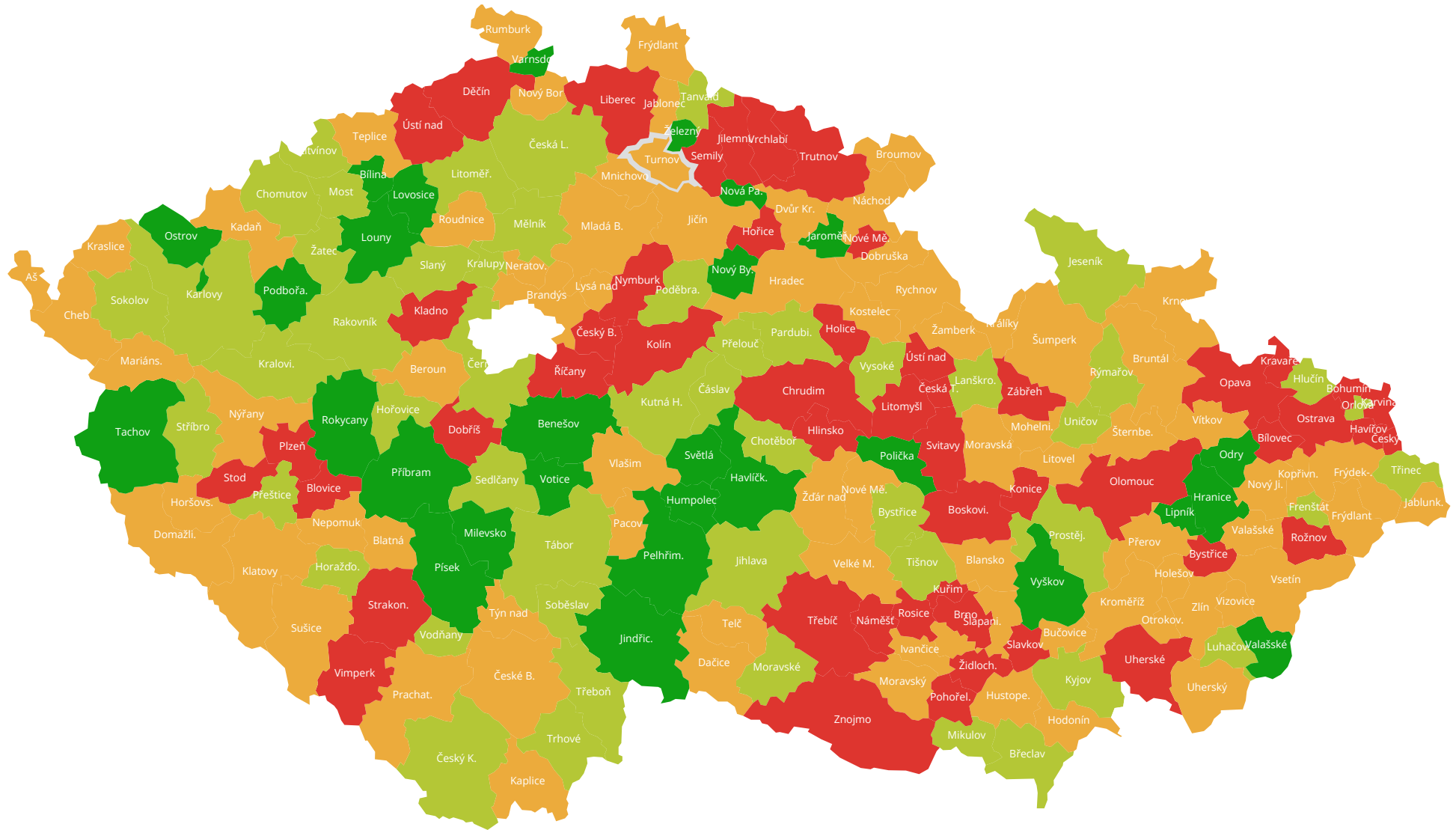


## 2010 - PODÍL CIZÍCH ZDROJŮ CELKEM K MAJETKU OBCE CELKEM





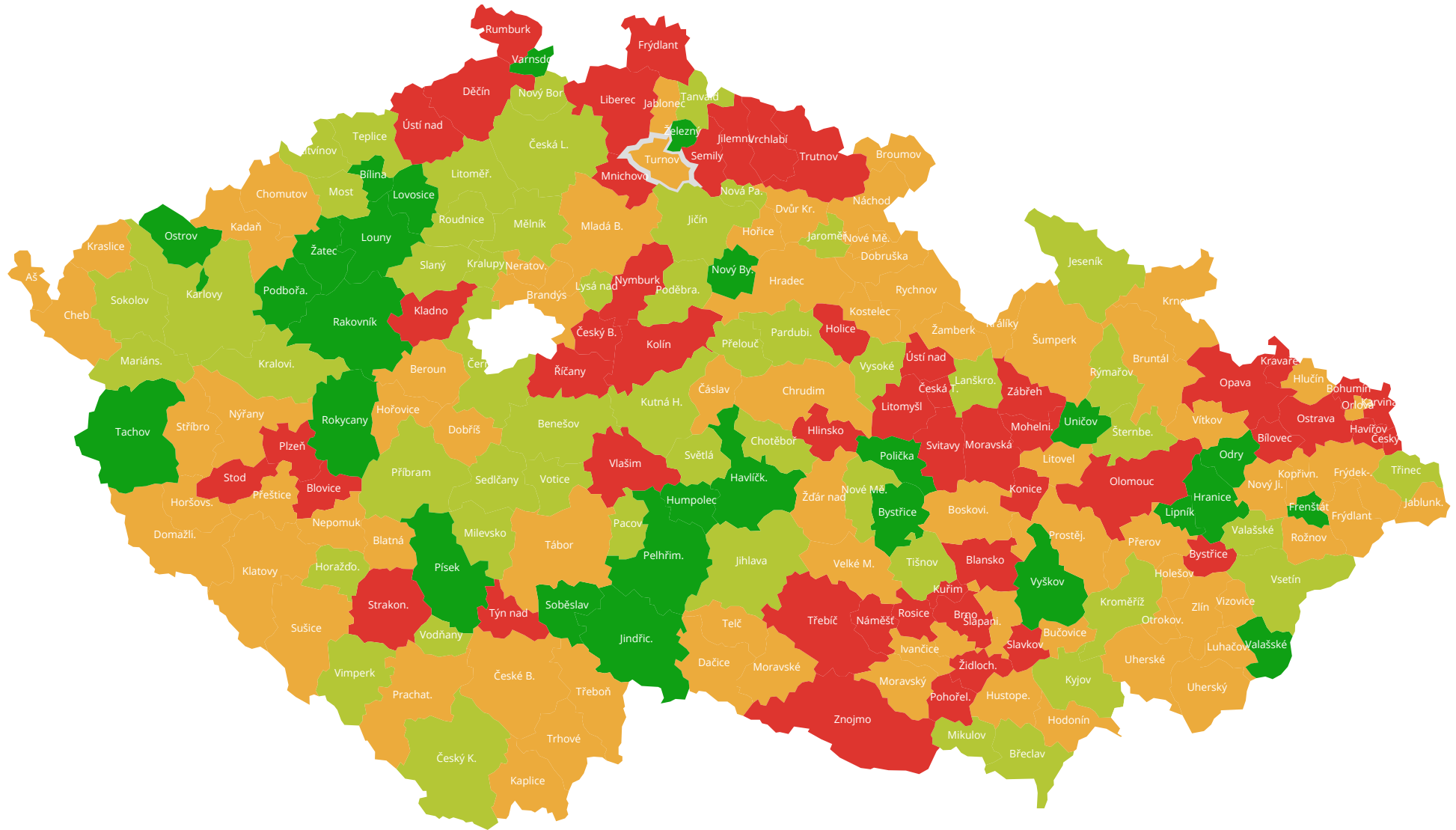
## 2011 - PODÍL CIZÍCH ZDROJŮ CELKEM K MAJETKU OBCE CELKEM





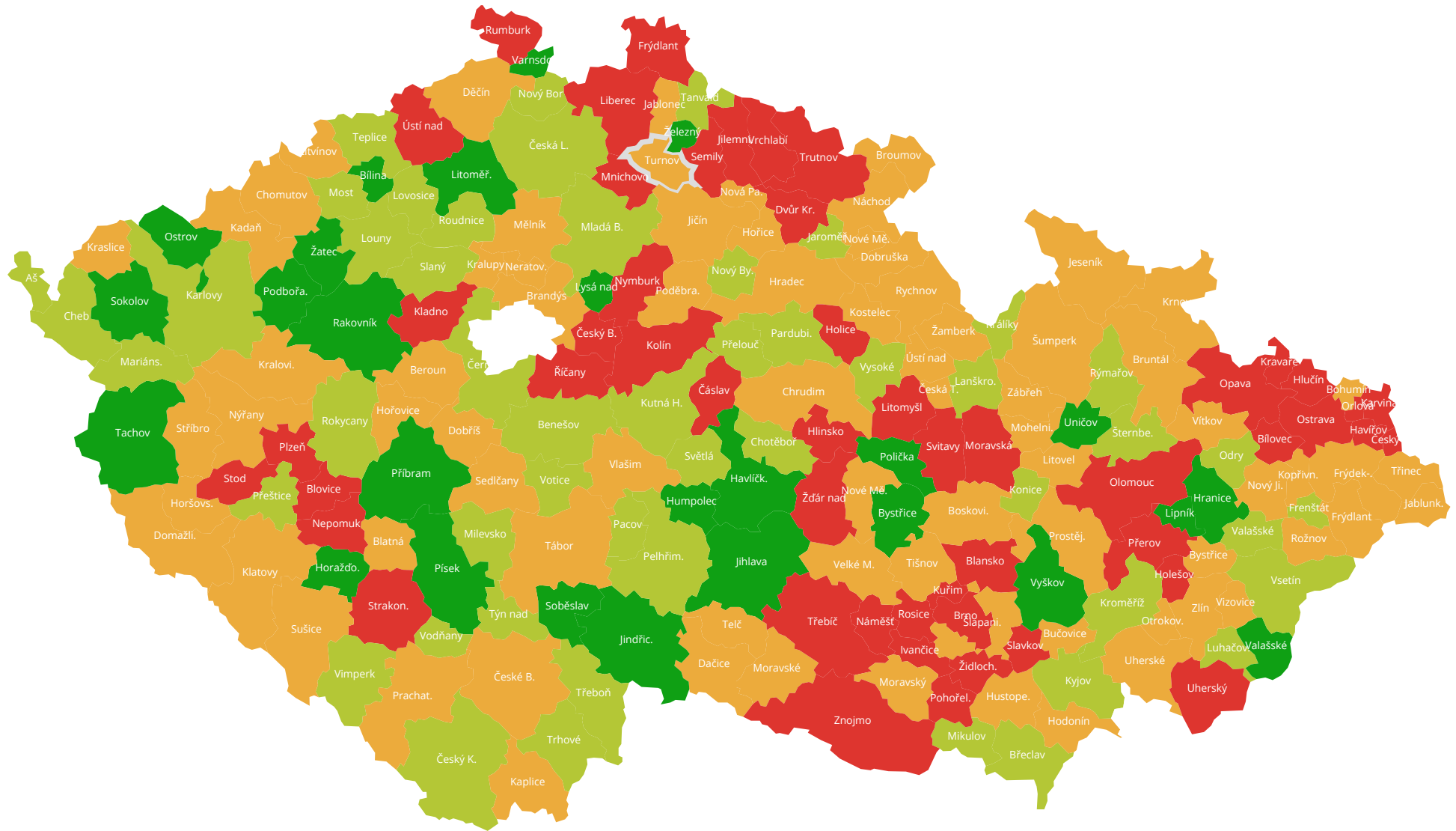


## 2012 - PODÍL CIZÍCH ZDROJŮ CELKEM K MAJETKU OBCE CELKEM



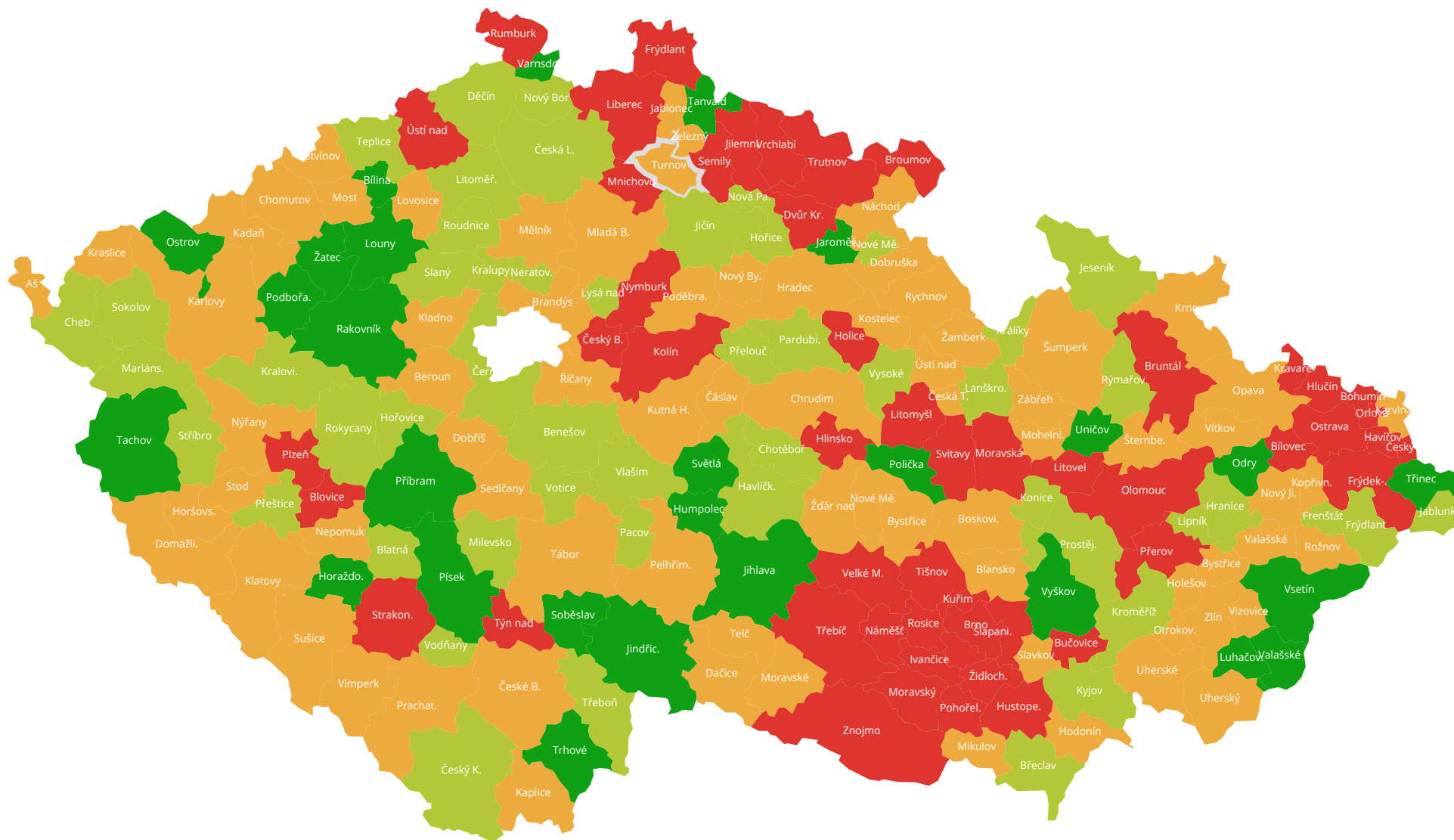


## 2013 - PODÍL CIZÍCH ZDROJŮ CELKEM K MAJETKU OBCE CELKEM



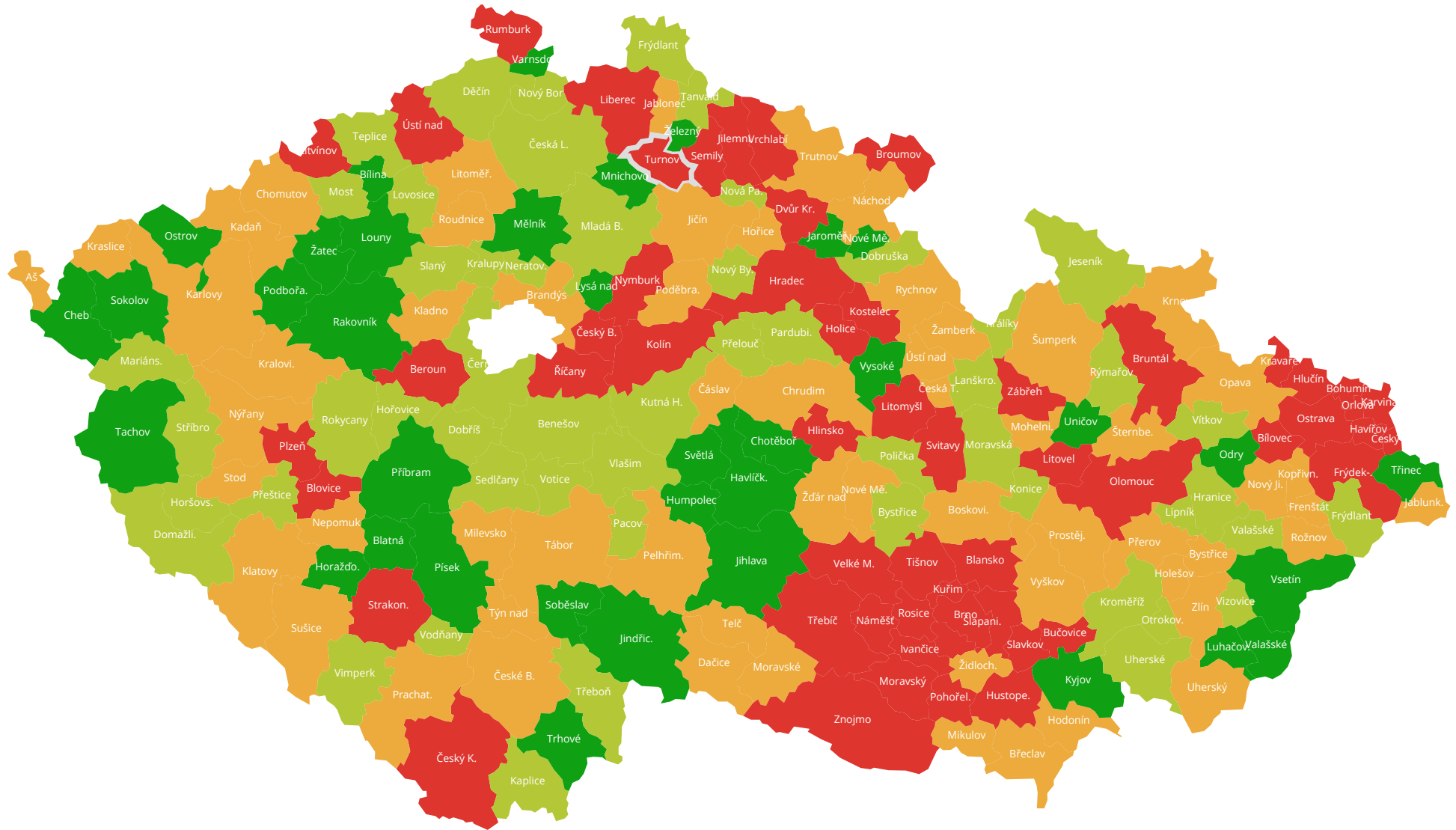


# 2014 - PODÍL CIZÍCH ZDROJŮ CELKEM K MAJETKU OBCE CELKEM



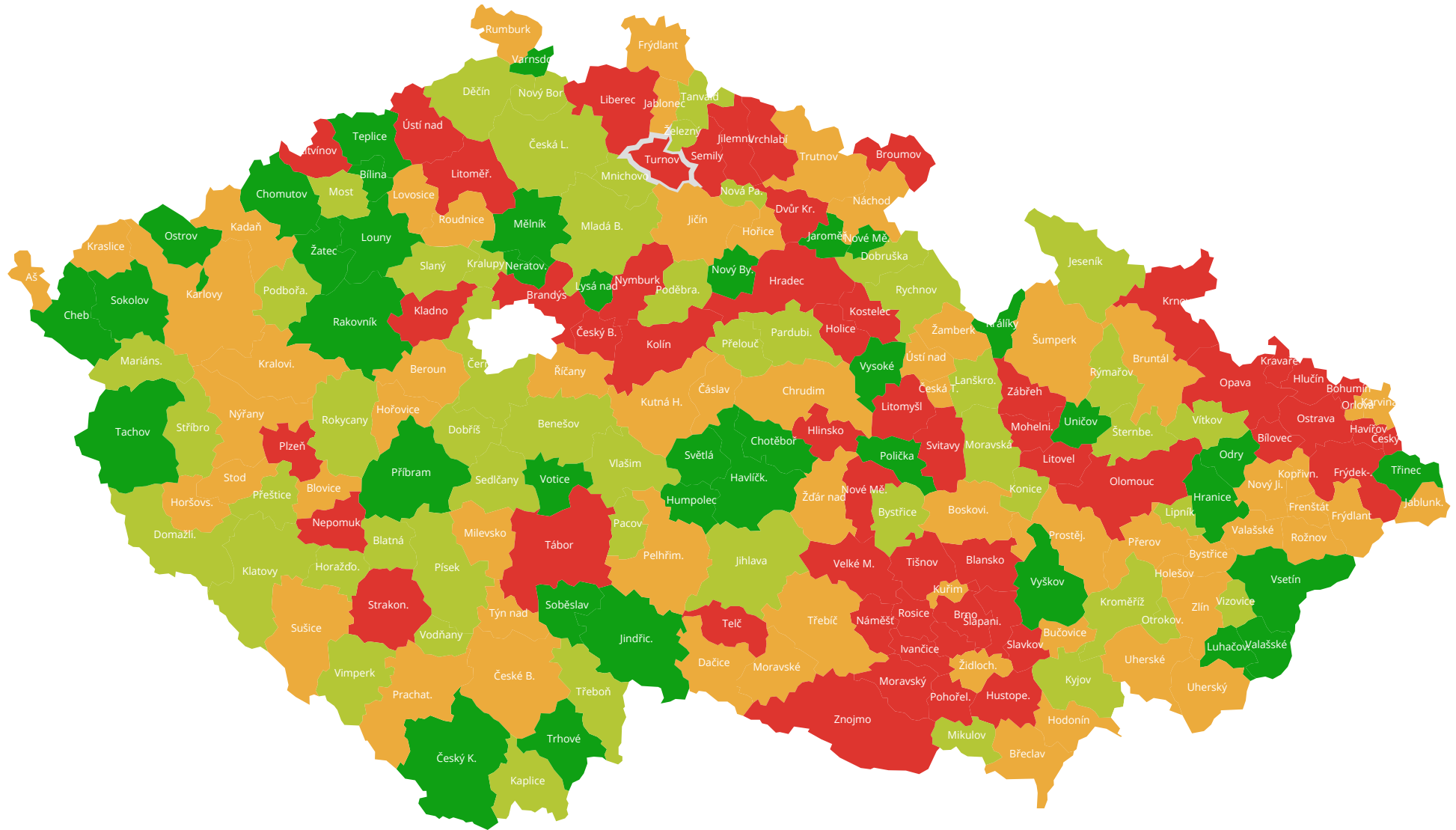


## 2015 - PODÍL CIZÍCH ZDROJŮ CELKEM K MAJETKU OBCE CELKEM



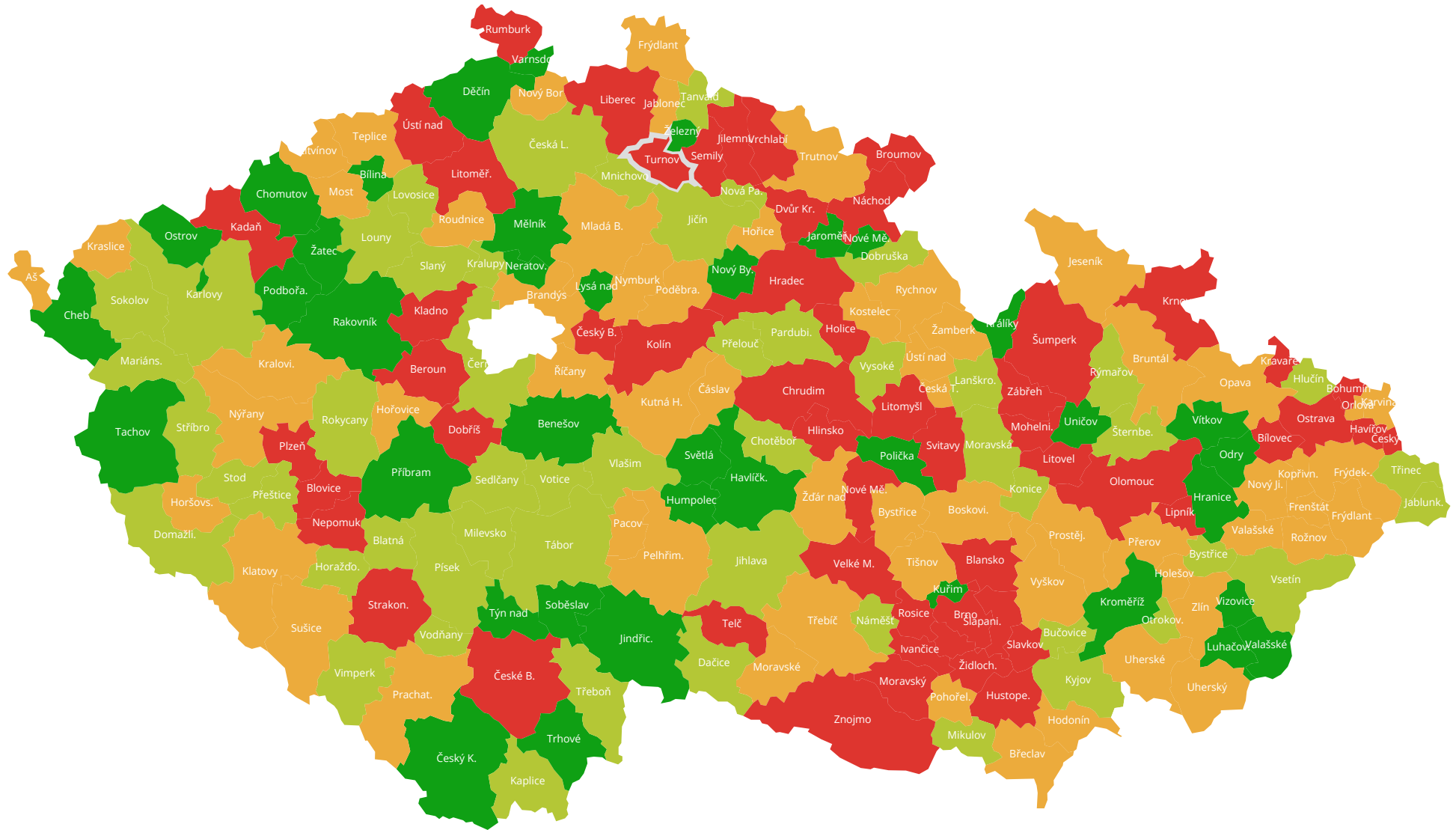


## 2016 - PODÍL CIZÍCH ZDROJŮ CELKEM K MAJETKU OBCE CELKEM



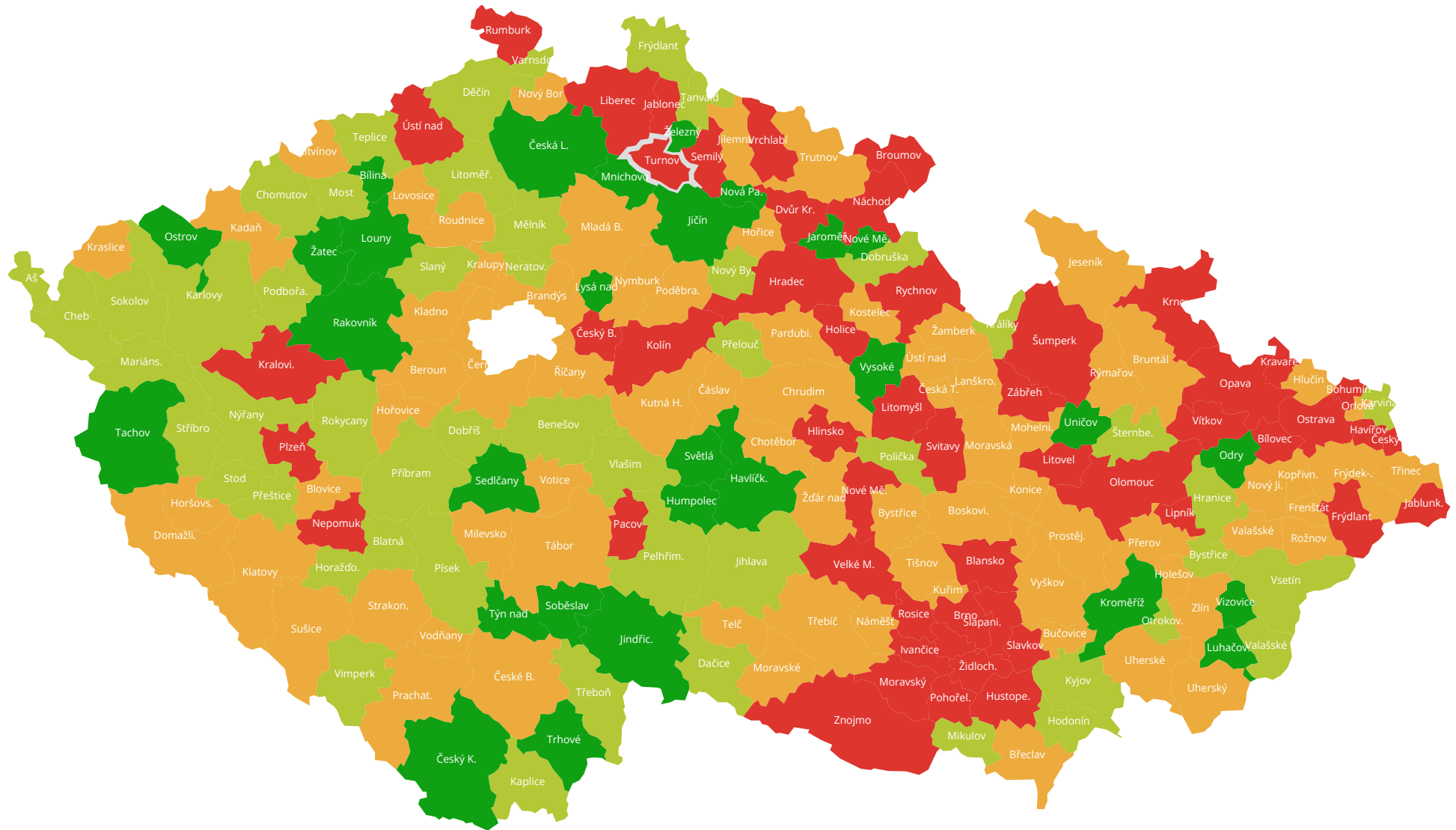


## 2017 - PODÍL CIZÍCH ZDROJŮ CELKEM K MAJETKU OBCE CELKEM



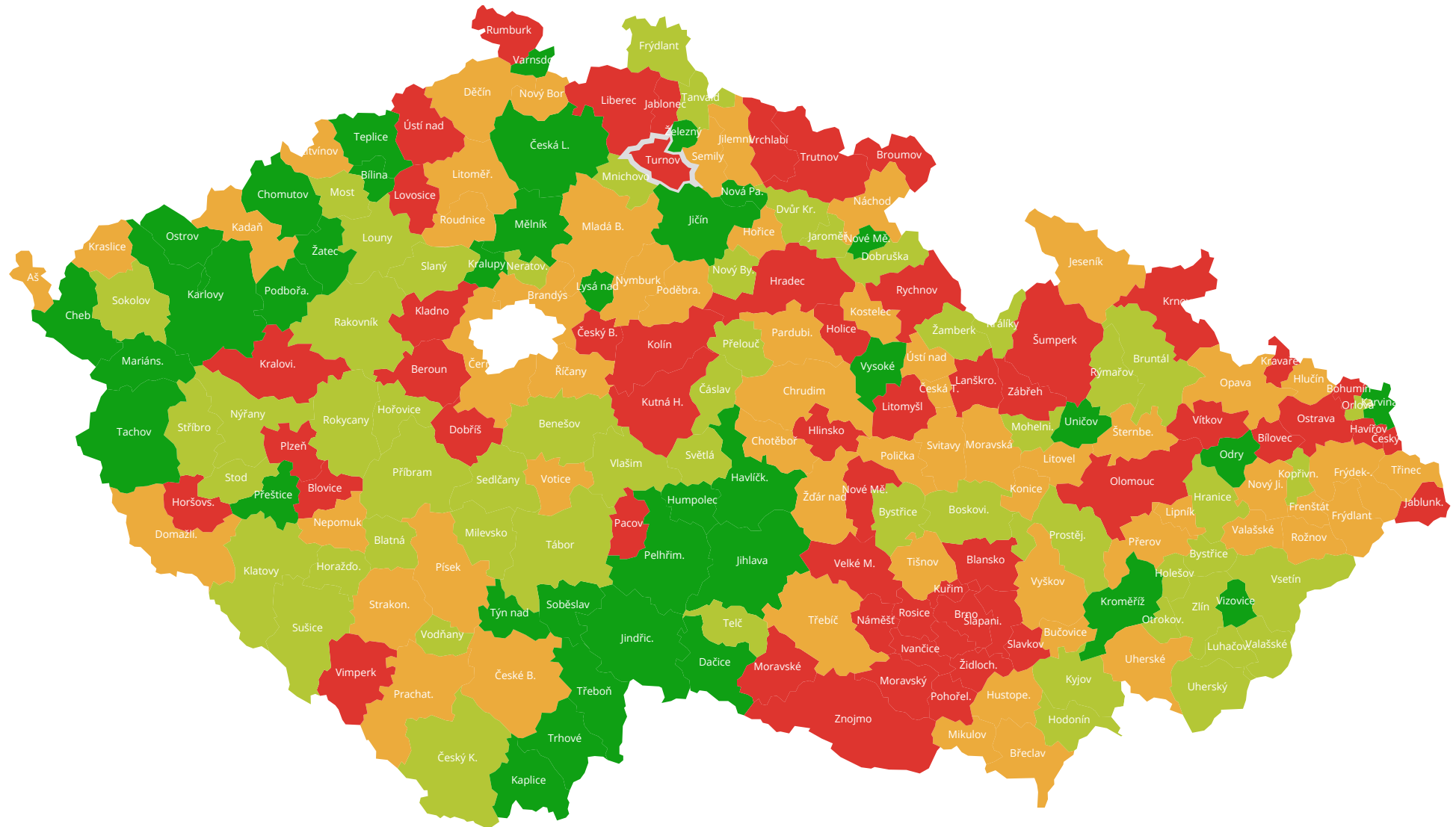


## 2018 - PODÍL CIZÍCH ZDROJŮ CELKEM K MAJETKU OBCE CELKEM





# 2019 - PODÍL CIZÍCH ZDROJŮ CELKEM K MAJETKU OBCE CELKEM







# Koeficient ekologické stability (KES)

ČR kraj ORP nej

**Téma:** Životní prostředí

**Využito v metodickém / strategickém dokumentu:**

[Sada klíčových indikátorů udržitelného rozvoje ORP](#)

**Poskytovatel indikátoru:** Český statistický úřad

**Význam indikátoru z hlediska udržitelného rozvoje:**

Ekologická stabilita je významná z hlediska nosné kapacity prostředí. Aby krajina mohla odolávat větším či menším změnám (stresům, zátěži apod.), musí dosahovat určité úrovně ekologické stability. Ekologickou stabilitu území lze považovat přímo za jeden z klíčových principů (environmentální) udržitelnosti.

## ZÁKLADNÍ INFORMACE

**Hlavní indikátor v metodice:** ✓

**Popis dat:** Indikátor možno převzít např. od ČSÚ nebo provést vlastní výpočet podle výše uvedené metodiky.

**Zdroj dat:** ČÚZK - Katastr nemovitostí

**Správce:** Český statistický úřad

**Poznámka ke zdroji dat:**

KES pro obce: Databáze MOS (ČSÚ) – kód indikátoru: 142000

KES pro SO ORP a kraje: databáze KROK (ČSÚ) – kód indikátoru 010150

**Definice a metodika stanovení indikátoru:**

Podíl ekologicky příznivých ploch a ploch, které zatěžují životní prostředí.

$$\frac{\text{(chmelnice + vinice + zahrady + ovocné sady + TTP + pastviny + les + vodní plocha)}}{\text{(orná půda + zastavěné plochy + ostatní plochy)}}$$

V čitateli tohoto podílu je součet výměr chmelnic, vinic, zahrad, ovocných sadů, trvalých travních porostů, pastvin, lesní půdy a vodních ploch. Ve jmenovateli podílu je součet výměr orné půdy, zastavěných ploch a ostatních ploch.

Pozn.: Jedná se o metodiku, kterou KES počítá ČSÚ. Existují modifikace výpočtu – např. Míchal, 1983; Miklós, 1986; Rohon, 1995; Lipský, 2000.

**Jednotka:**

index

**Časová dostupnost dat (časová řada):** Od r. 2006

**Územní (prostorová) dostupnost dat:** kraj, město

**Mezinárodní porovnatelnost:**

KES je indikátor českého původu, v zahraničí se používají jiná měřítka územní/krajinné stability (např. Shannonův index diverzity ad.)

**Frekvence zjišťování dat:** 1x ročně (index není příliš dynamický, změny ve využití území se odehrávají pomalu a obvykle v malém rozměru)

### Interpretace indikátoru:

Čím vyšší je hodnota KES, tím vyšší ekostabilizační potenciál území vykazuje. Ani vysoká hodnota KES však vysokou stabilitu území nezaručuje – indikuje pouze vhodné podmínky pro její vytvoření. Hodnoty KES bývají klasifikovány takto:

- $KES < 0,10$ : území s maximálním narušením přírodních struktur, základní ekologické funkce musí být intenzívně a trvale nahrazovány technickým i zásahy
- $0,10 < KES < 0,30$ : území nadprůměrně využívané, se zřetelným narušením přírodních struktur, základní ekologické funkce musí být soustavně nahrazovány technickými zásahy
- $0,30 < KES < 1,00$ : území intenzívně využívané, zejména zemědělskou velkovýrobou, oslabení autoregulačních pochodů v ekosystémech způsobuje jejich značnou ekologickou labilitu a vyžaduje vysoké vklady dodatkové energie
- $1,00 < KES < 3,00$ : vcelku vyvážená krajina, v níž jsou technické objekty relativně v souladu s dochovanými přírodními strukturami, důsledkem je i nižší potřeba energo-materiálových vkladů
- $KES > 3,00$ : přírodní a přírodě blízká krajina s výraznou převahou ekologicky stabilních struktur a nízkou intenzitou využívání krajiny člověkem

KES byl původně navržen pro tzv. bioregiony (v ČR jich je vymezeno 91); pro větší území jeho výpovědní hodnota klesá. Průměrná hodnota KES pro ČR je 1,05; rozpětí KES pro bioregiony ČR se pohybuje v rozmezí 0,2 (oblasti s převažující ornou půdou) až po 13 (horské oblasti).

### Body zlomu:

- |             |   |
|-------------|---|
| < 0,10      | Hodnoty od 0 do 0,1 indikují území s maximálním narušením přírodních struktur, základní ekologické funkce musí být intenzívně a trvale nahrazovány technickým i zásahy  |
| 0,10 – 0,30 | Hodnoty od 0,1 do 0,3 indikují území nadprůměrně využívané, se zřetelným narušením přírodních struktur, základní ekologické funkce musí být soustavně nahrazovány technickými zásahy  |
| 0,30 – 1,00 | Hodnoty od 0,3 do 1 indikují území intenzívně využívané, zejména zemědělskou velkovýrobou, oslabení autoregulačních pochodů v ekosystémech způsobuje jejich značnou ekologickou labilitu a vyžaduje vysoké vklady dodatkové energie |
| 1,00 – 3,00 | Hodnoty od 1 do 3 indikují vcelku vyváženou krajinu, v níž jsou technické objekty relativně v souladu s dochovanými přírodními strukturami, důsledkem je i nižší potřeba energo-materiálových vkladů                                |
| > 3,00      | Hodnoty větší než 3 indikují přírodní a přírodě blízkou krajinu s výraznou převahou ekologicky stabilních struktur a nízkou intenzitou využívání krajiny člověkem   |

Členění indikátoru (podle pohlaví, příjmu, věku atd.): Ne

Spolehlivost indikátoru, nejistoty apod.:

Spolehlivost, resp. přesnost indikátoru je závislá na zdroji dat. V případě KES zpracovaném ČSÚ je přesnost střední – data jsou odvozována z druhu pozemků uvedených v katastru nemovitostí a nemusí být ve všech případech přesná a aktuální. Je obecně známý fakt, že mnoho pozemků je v KN vedeno pod jiným druhem než je tomu ve skutečnosti. Řada měst má v GIS registr ploch a je schopna relativně přesně KES spočítat (přesnost pak může být vysoká).

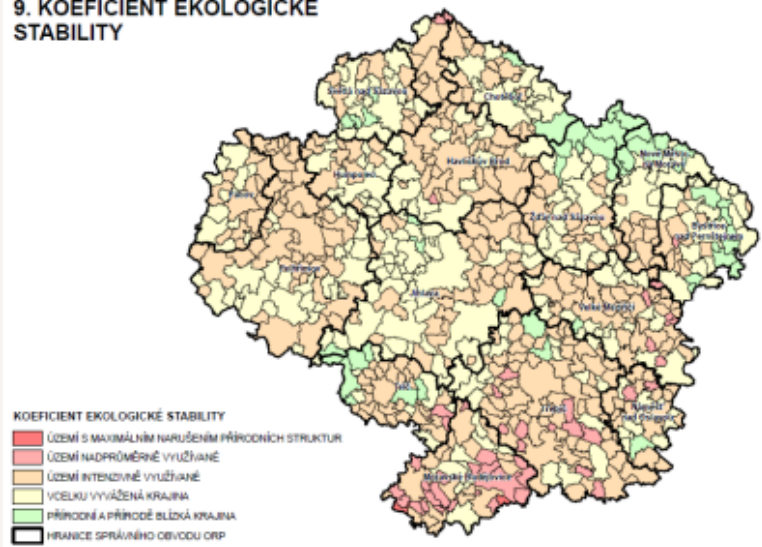
Prezentace indikátoru:

KES je bezrozměrné číslo. Lze prezentovat pro vybrané subjekty v číselné podobě (tabulka) nebo např. sloupcovým grafem (viz př.: KES pro kraje ČR, 2016).

Vzhledem k prostorové povaze indikátoru je vhodné mapové zobrazení – pro tu lze využít zavedenou 5-stupňovou škálu (převedením kvantitativních proměnných na pořadové; viz interpretace indikátoru).

Příklad: KES pro SO ORP kraje Vysočina.

#### 9. KOEFICIENT EKOLOGICKÉ STABILITY




## Koeficient ekologické stability (KES)

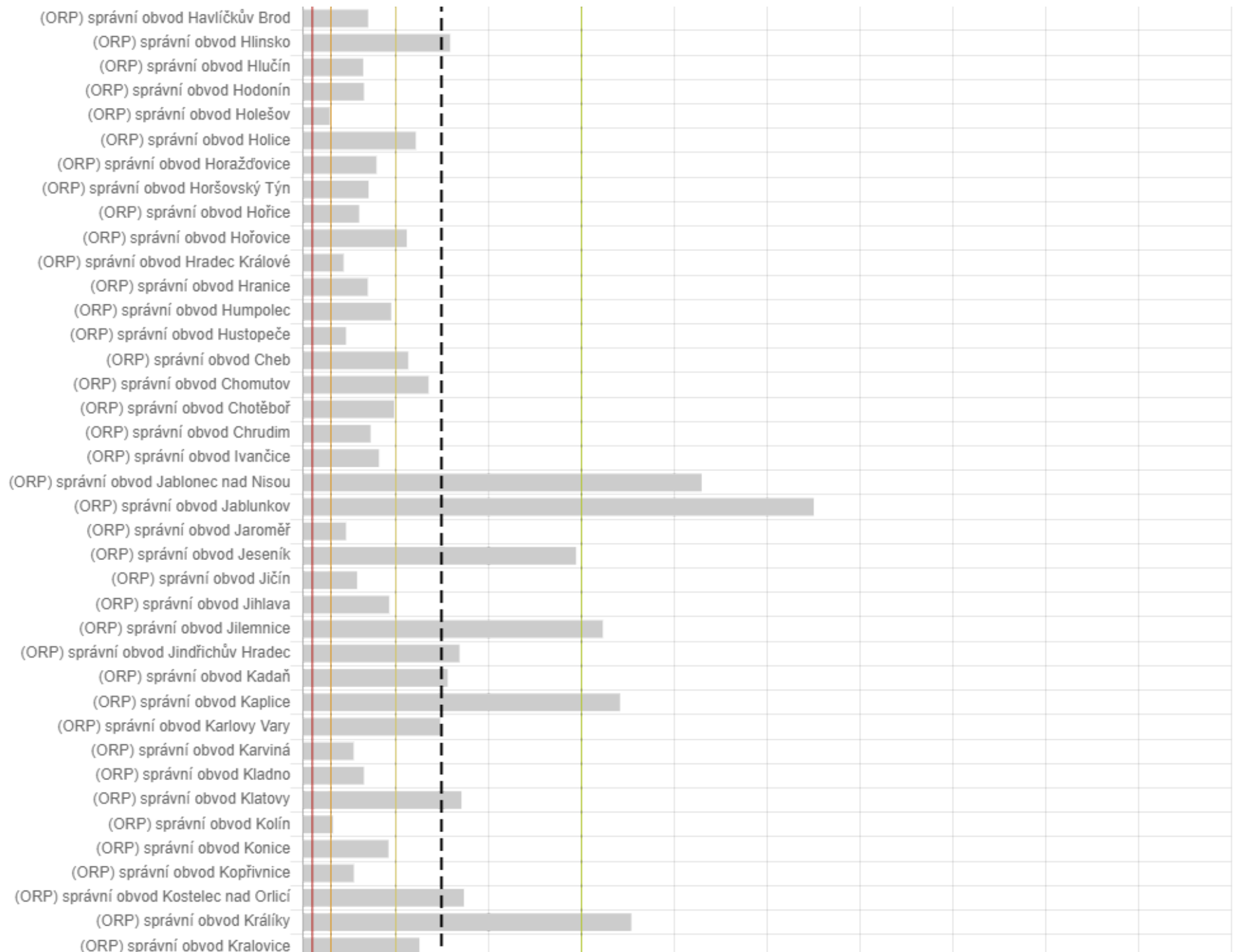
Legenda

--- průměr všech ORP (kromě Praha)

Legenda k následujícímu grafu.


2020 - Koeficient ekologické stability (KES)



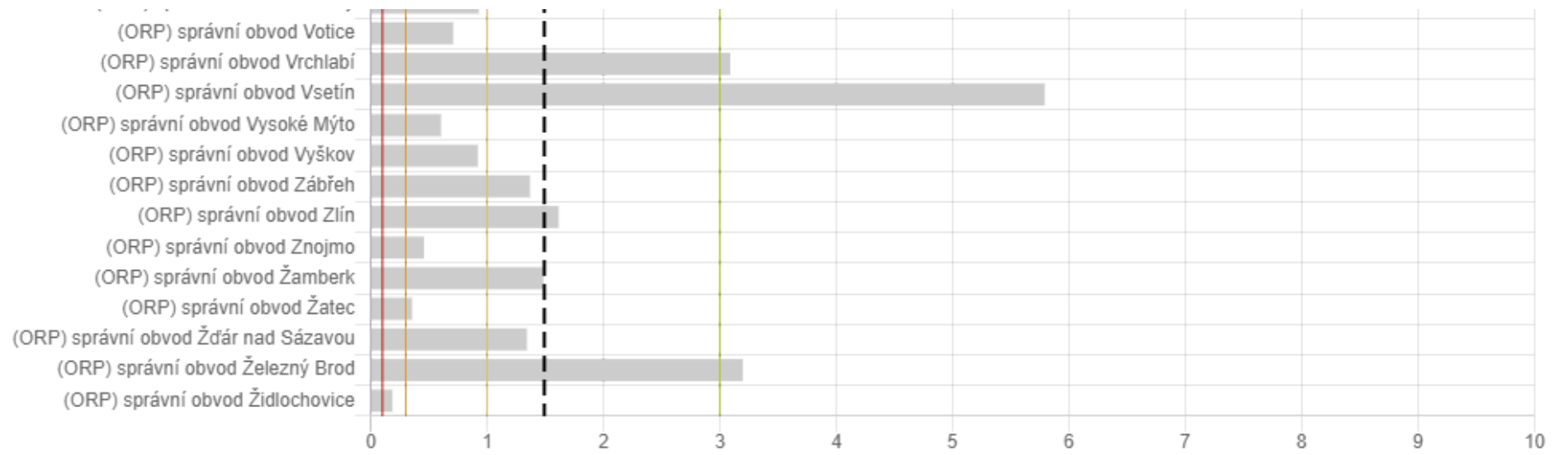














(ORP) správní obvod Brandýs nad Labem-Stará Boleslav	0,30	0,30	0,29	0,28	0,27	0,27	0,27	0,27	0,27	0,27	0,27	0,26	0,26	0,26	0,26
(ORP) správní obvod Brno	0,70	0,70	0,70	0,70	0,70	0,70	0,70	0,70	0,70	0,70	0,70	0,70	0,70	0,70	0,70
(ORP) správní obvod Broumov	1,41	1,36	1,31	1,30	1,22	1,22	1,22	1,21	1,21	1,23	1,23	1,23	1,23	1,23	1,23
(ORP) správní obvod Bruntál	3,08	3,08	3,06	3,05	3,05	3,05	3,05	3,06	3,05	2,97	2,93	2,87	2,83	2,82	2,82
(ORP) správní obvod Břeclav	0,79	0,79	0,78	0,78	0,78	0,78	0,77	0,77	0,77	0,78	0,78	0,78	0,77	0,77	0,77
(ORP) správní obvod Bučovice	0,38	0,38	0,38	0,37	0,37	0,37	0,37	0,37	0,37	0,37	0,37	0,37	0,36	0,36	0,36
(ORP) správní obvod Bystřice nad Pernštejnem	1,26	1,25	1,25	1,25	1,25	1,24	1,24	1,24	1,24	1,23	1,23	1,23	1,22	1,22	1,22
(ORP) správní obvod Bystřice pod Hostýnem	1,85	1,83	1,82	1,82	1,81	1,81	1,81	1,81	1,81	1,80	1,80	1,79	1,79	1,78	1,78
(ORP) správní obvod Čáslav	0,35	0,35	0,35	0,35	0,35	0,35	0,35	0,35	0,35	0,35	0,35	0,35	0,34	0,34	0,34
(ORP) správní obvod Černošice	0,72	0,71	0,70	0,70	0,70	0,70	0,70	0,70	0,70	0,70	0,69	0,69	0,69	0,69	0,69
(ORP) správní obvod Česká Lípa	1,91	1,89	1,84	1,83	1,85	1,85	1,85	1,84	1,84	1,81	1,80	1,79	1,78	1,78	1,75

(ORP) správní obvod Česká Třebová	1,75	1,75	1,73	1,74	1,69	1,70	1,70	1,70	1,70	1,70	1,69	1,69	1,69	1,69	1,67
(ORP) správní obvod České Budějovice	1,04	1,04	1,04	1,04	1,04	1,04	1,03	1,03	1,03	1,03	1,03	1,03	1,02	1,02	1,02
(ORP) správní obvod Český Brod	0,23	0,23	0,23	0,23	0,23	0,23	0,23	0,23	0,23	0,23	0,23	0,23	0,23	0,23	0,23
(ORP) správní obvod Český Krumlov	3,50	3,46	3,40	3,35	3,34	3,32	3,29	3,24	3,19	3,20	3,19	3,18	3,15	3,12	3,12
(ORP) správní obvod Český Těšín	0,76	0,75	0,75	0,75	0,75	0,75	0,75	0,75	0,75	0,75	0,75	0,75	0,75	0,75	0,75
(ORP) správní obvod Dačice	0,87	0,87	0,86	0,86	0,86	0,86	0,86	0,85	0,85	0,84	0,84	0,84	0,84	0,84	0,84
(ORP) správní obvod Děčín	3,89	3,83	3,81	3,79	3,78	3,72	3,64	3,61 3,61	3,58	3,55	3,45	3,33	3,29	3,28	3,22
(ORP) správní obvod Dobruška	1,02	1,02	1,02	1,02	1,01	1,01	1,01	1,01	1,01	1,01	1,00	0,99	0,99	0,99	0,98
(ORP) správní obvod Dobříš	1,70	1,70	1,68	1,68	1,67	1,67	1,67	1,67	1,66	1,66	1,65	1,64	1,64	1,64	1,64
(ORP) správní obvod Domažlice	1,84	1,82	1,80	1,78	1,77	1,75	1,75 1,75	1,74	1,75	1,75	1,74	1,74	1,72	1,71	1,69
(ORP) správní obvod Dvůr Králové nad Labem	1,26	1,25	1,25	1,22	1,21	1,19	1,18	1,18	1,18	1,18	1,17	1,17	1,17	1,17	1,17











(ORP) správní obvod Krnov	1,78	1,78	1,78	1,78	1,78	1,78	1,78	1,76	1,76	1,76	1,76	1,78	1,78	1,75	1,75
(ORP) správní obvod Kroměříž	0,51	0,51	0,51	0,51	0,51	0,51	0,51	0,51	0,51	0,51	0,51	0,50	0,51	0,50	0,50
(ORP) správní obvod Kuřim	0,78	0,76	0,76	0,76	0,76	0,76	0,76	0,76	0,76	0,76	0,76	0,76	0,76	0,76	0,76
(ORP) správní obvod Kutná Hora	0,69	0,69	0,69	0,69	0,69	0,69	0,69	0,69	0,69	0,69	0,69	0,69	0,69	0,69	0,69
(ORP) správní obvod Kyjov	0,65	0,65	0,64	0,64	0,64	0,64	0,64	0,64	0,64	0,64	0,64	0,64	0,64	0,64	0,63
(ORP) správní obvod Lanškroun	1,22	1,22	1,22	1,22	1,17	1,17	1,16	1,14	1,11	1,11	1,10	1,09	1,09	1,09	1,09
(ORP) správní obvod Liberec	2,34	2,33	2,29	2,26	2,25	2,17	2,17	2,17	2,17	2,16	2,11	2,11	2,07	2,06	2,06
(ORP) správní obvod Lipník nad Bečvou	0,57	0,57	0,57	0,57	0,57	0,57	0,57	0,57	0,57	0,57	0,57	0,58	0,59	0,58	0,58
(ORP) správní obvod Litoměřice	0,64	0,64	0,64	0,64	0,64	0,64	0,64	0,64	0,64	0,64	0,63	0,63	0,63	0,63	0,63
(ORP) správní obvod Litomyšl	0,58	0,58	0,58	0,58	0,58	0,58	0,58	0,58	0,58	0,58	0,58	0,58	0,58	0,58	0,58
(ORP) správní obvod Litovel	0,75	0,75	0,75	0,75	0,76	0,76	0,76	0,76	0,76	0,76	0,76	0,76	0,76	0,76	0,76
(ORP) správní obvod Litvínov	2,52	2,52	2,51	2,51	2,50	2,50	2,50	2,51	2,49	2,49	2,44	2,40	2,33	2,31	2,31

(ORP) správní obvod Louny	0,34	0,34	0,34	0,34	0,34	0,34	0,34	0,34	0,34	0,34	0,34	0,34	0,34	0,34	0,34
(ORP) správní obvod Lovosice	0,44	0,44	0,44	0,45	0,45	0,45	0,45	0,45	0,45	0,45	0,45	0,45	0,45	0,45	0,45
(ORP) správní obvod Luhačovice	3,29	3,27	3,13	2,88	2,74	2,74	2,74	2,74	2,73	2,73	2,71	2,71	2,62	2,61	2,60
(ORP) správní obvod Lysá nad Labem	0,39	0,39	0,39	0,39	0,39	0,39	0,39	0,39	0,39	0,39	0,39	0,39	0,38	0,38	0,38
(ORP) správní obvod Mariánské Lázně	3,82	3,82	3,81	3,78	3,66	3,63	3,62	3,61	3,59	3,59	3,54	3,41	3,41	3,25	3,06
(ORP) správní obvod Mělník	0,54	0,53	0,52	0,51	0,51	0,51	0,51	0,51	0,51	0,51	0,51	0,51	0,51	0,51	0,51
(ORP) správní obvod Mikulov	0,72	0,72	0,71	0,71	0,70	0,70	0,70	0,70	0,70	0,69	0,68	0,68	0,66	0,65	0,63
(ORP) správní obvod Milevsko	1,04	1,04	1,04	1,03	1,03	1,02	1,02	1,02	1,02	1,01	1,01	1,01	1,01	1,01	1,00
(ORP) správní obvod Mladá Boleslav	0,50	0,50	0,49	0,49	0,49	0,49	0,50	0,50	0,50	0,49	0,49	0,49	0,49	0,49	0,49
(ORP) správní obvod Mnichovo Hradiště	0,90	0,87	0,84	0,84	0,84	0,84	0,84	0,84	0,84	0,83	0,82	0,82	0,82	0,82	0,82
(ORP) správní obvod Mohelnice	0,99	0,99	0,99	0,98	0,98	0,98	0,98	0,98	0,98	0,98	0,98	0,98	0,96	0,96	0,95
(ORP) správní obvod Moravská Třebová	1,12	1,12	1,12	1,11	1,11	1,11	1,10	1,07	1,07	1,07	1,07	1,07	1,06	1,06	1,05

(ORP) správní obvod Moravské Budějovice	0,48	0,48	0,48	0,48	0,48	0,48	0,48	0,48	0,48	0,48	0,48	0,48	0,48	0,48	0,48
(ORP) správní obvod Moravský Krumlov	0,34	0,34	0,34	0,34	0,34	0,34	0,34	0,34	0,34	0,34	0,34	0,34	0,34	0,34	0,34
(ORP) správní obvod Most	0,23	0,23	0,23	0,23	0,23	0,23	0,23	0,23	0,23	0,22	0,22	0,22	0,22	0,22	0,22
(ORP) správní obvod Náchod	1,54	1,53	1,53	1,53	1,52	1,52	1,52	1,51	1,51	1,50	1,50	1,50	1,49	1,49	1,49
(ORP) správní obvod Náměšť nad Oslavou	0,76	0,76	0,76	0,76	0,76	0,76	0,76	0,76	0,75	0,75	0,75	0,75	0,75	0,75	0,75
(ORP) správní obvod Nepomuk	1,24	1,24	1,23	1,23	1,23	1,24	1,24	1,23	1,23	1,23	1,23	1,22	1,22	1,22	1,22
(ORP) správní obvod Neratovice	0,23	0,23	0,23	0,23	0,23	0,23	0,23	0,23	0,22	0,22	0,22	0,22	0,22	0,22	0,22
(ORP) správní obvod Nová Paka	1,66	1,61	1,59	1,55	1,55	1,55	1,51	1,51	1,51	1,51	1,51	1,51	1,50	1,50	1,50
(ORP) správní obvod Nové Město na Moravě	1,34	1,34	1,34	1,33	1,33	1,32	1,32	1,31	1,31	1,31	1,31	1,31	1,30	1,30	1,30
(ORP) správní obvod Nové Město nad Metují	0,66	0,66	0,66	0,67	0,67	0,67	0,67	0,67	0,67	0,67	0,67	0,67	0,67	0,67	0,67
(ORP) správní obvod Nový Bor	3,52	3,52	3,52	3,52	3,49	3,49	3,49	3,49	3,49	3,48	3,47	3,47	3,42	3,41	3,37









(ORP) správní obvod Sedlčany	1,06	1,04	1,02	1,01	1,00	1,00	0,99	0,99	0,99	0,99	0,98	0,97	0,97	0,97	0,97
(ORP) správní obvod Semily	1,51	1,51	1,51	1,48	1,48	1,44	1,44	1,44	1,42	1,41	1,41	1,40	1,40	1,40	1,40
(ORP) správní obvod Slaný	0,21	0,21	0,21	0,21	0,21	0,21	0,21	0,21	0,20	0,20	0,21	0,20	0,20	0,20	0,20
(ORP) správní obvod Slavkov u Brna	0,33	0,33	0,32	0,32	0,32	0,32	0,32	0,32	0,32	0,31	0,31	0,31	0,31	0,31	0,32
(ORP) správní obvod Soběslav	0,93	0,93	0,93	0,93	0,93	0,93	0,92	0,92	0,92	0,92	0,92	0,93	0,93	0,94	0,93
(ORP) správní obvod Sokolov	1,99	1,98	1,93	1,93	1,91	1,89	1,89	1,86	1,85	1,86	1,86	1,86	1,83	1,82	1,81
(ORP) správní obvod Stod	0,69	0,70	0,70	0,69	0,69	0,69	0,69	0,69	0,69	0,69	0,69	0,69	0,69	0,69	0,69
(ORP) správní obvod Strakonice	0,87	0,87	0,87	0,87	0,86	0,86	0,86	0,86	0,85	0,85	0,84	0,84	0,84	0,84	0,84
(ORP) správní obvod Stříbro	1,21	1,19	1,17	1,17	1,16	1,16	1,14	1,10	1,10	1,10	1,10	1,06	1,06	1,06	1,06
(ORP) správní obvod Sušice	3,43	3,42	3,41	3,41	3,41	3,39	3,36	3,35	3,34	3,33	3,32	3,27	3,27	3,27	3,27
(ORP) správní obvod Světlá nad Sázavou	1,12	1,12	1,12	1,12	1,12	1,12	1,12	1,12	1,11	1,11	1,11	1,12	1,11	1,11	1,11
(ORP) správní obvod Svitavy	0,89	0,89	0,89	0,88	0,88	0,88	0,88	0,87	0,87	0,87	0,86	0,85	0,85	0,85	0,87



(ORP) správní obvod Třeboň	2,54	2,53	2,52	2,52	2,52	2,51	2,50	2,50	2,50	2,45	2,41	2,35	2,32	2,32	2,31
(ORP) správní obvod Třinec	2,30	2,28	2,26	2,26	2,24	2,23	2,21	2,21	2,21	2,20	2,20	2,20	2,20	2,19	2,18
(ORP) správní obvod Turnov	1,26	1,26	1,25	1,24	1,24	1,23	1,23	1,22	1,22	1,22	1,22	1,21	1,20	1,19	1,19
(ORP) správní obvod Týn nad Vltavou	0,76	0,76	0,76	0,76	0,76	0,76	0,76	0,76	0,76	0,76	0,76	0,76	0,75	0,73	0,73
(ORP) správní obvod Uherské Hradiště	0,82	0,82	0,81	0,82	0,82	0,82	0,81	0,81	0,81	0,80	0,80	0,80	0,80	0,80	0,80
(ORP) správní obvod Uherský Brod	1,28	1,27	1,25	1,24	1,24	1,22	1,22	1,21	1,19	1,19	1,19	1,17	1,15	1,14	1,14
(ORP) správní obvod Uničov	0,36	0,36	0,36	0,36	0,36	0,36	0,36	0,35	0,35	0,36	0,36	0,36	0,36	0,36	0,36
(ORP) správní obvod Ústí nad Labem	2,18	2,13	2,08	2,08	2,08	2,08	2,02	2,02	2,02	2,02	2,01	2,01	2,00	1,97	1,91
(ORP) správní obvod Ústí nad Orlicí	1,41	1,41	1,40	1,39	1,39	1,39	1,39	1,37	1,37	1,37	1,37	1,36	1,36	1,35	1,34
(ORP) správní obvod Valašské Klobouky	2,64	2,62	2,62	2,60	2,55	2,55	2,53	2,52	2,51	2,50	2,46	2,46	2,44	2,43	2,43
(ORP) správní obvod Valašské Meziříčí	1,31	1,29	1,28	1,27	1,25	1,25	1,25	1,24	1,24	1,23	1,22	1,22	1,22	1,22	1,22
(ORP) správní obvod Varnsdorf	5,17	5,13	5,13	5,10	5,11	4,95	4,92	4,92	4,92	4,86	4,80	4,80	4,81	4,81	4,82



(ORP) správní obvod Zábřeh	1,37	1,37	1,37	1,36	1,35	1,35	1,34	1,34	1,33	1,33	1,33	1,32	1,33	1,32	1,32
(ORP) správní obvod Zlín	1,61	1,61	1,59	1,58	1,57	1,57	1,56	1,56	1,55	1,55	1,55	1,55	1,55	1,54	1,54
(ORP) správní obvod Znojmo	0,46	0,46	0,46	0,46	0,45	0,45	0,45	0,46	0,46	0,46	0,46	0,45	0,45	0,45	0,45
(ORP) správní obvod Žamberk	1,48	1,48	1,48	1,47	1,46	1,46	1,46	1,47	1,47	1,47	1,47	1,44	1,42	1,42	1,41
(ORP) správní obvod Žatec	0,35	0,35	0,35	0,35	0,35	0,35	0,35	0,35	0,35	0,35	0,35	0,35	0,35	0,35	0,35
(ORP) správní obvod Žďár nad Sázavou	1,34	1,33	1,33	1,32	1,32	1,32	1,32	1,32	1,31	1,31	1,31	1,31	1,31	1,31	1,31
(ORP) správní obvod Železný Brod	3,20	3,20	3,19	3,18	3,18	3,18	3,12	3,12	3,07	3,07	3,07	3,05	3,06	3,06	2,99
(ORP) správní obvod Židlochovice	0,19	0,19	0,19	0,18 0,18	0,18	0,19	0,19	0,19	0,19	0,19	0,19	0,19	0,19	0,19	0,19
Průměr ORP	1,49	1,49	1,47	1,46	1,45	1,46	1,44	1,44	1,47	1,42	1,41	1,41	1,40	1,40	1,39

## Legenda

V grafu jsou využity statistické míry polohy – kvartily.

Ty rozdělují hodnoty celého souboru (všech měst či krajů) na čtyři části:

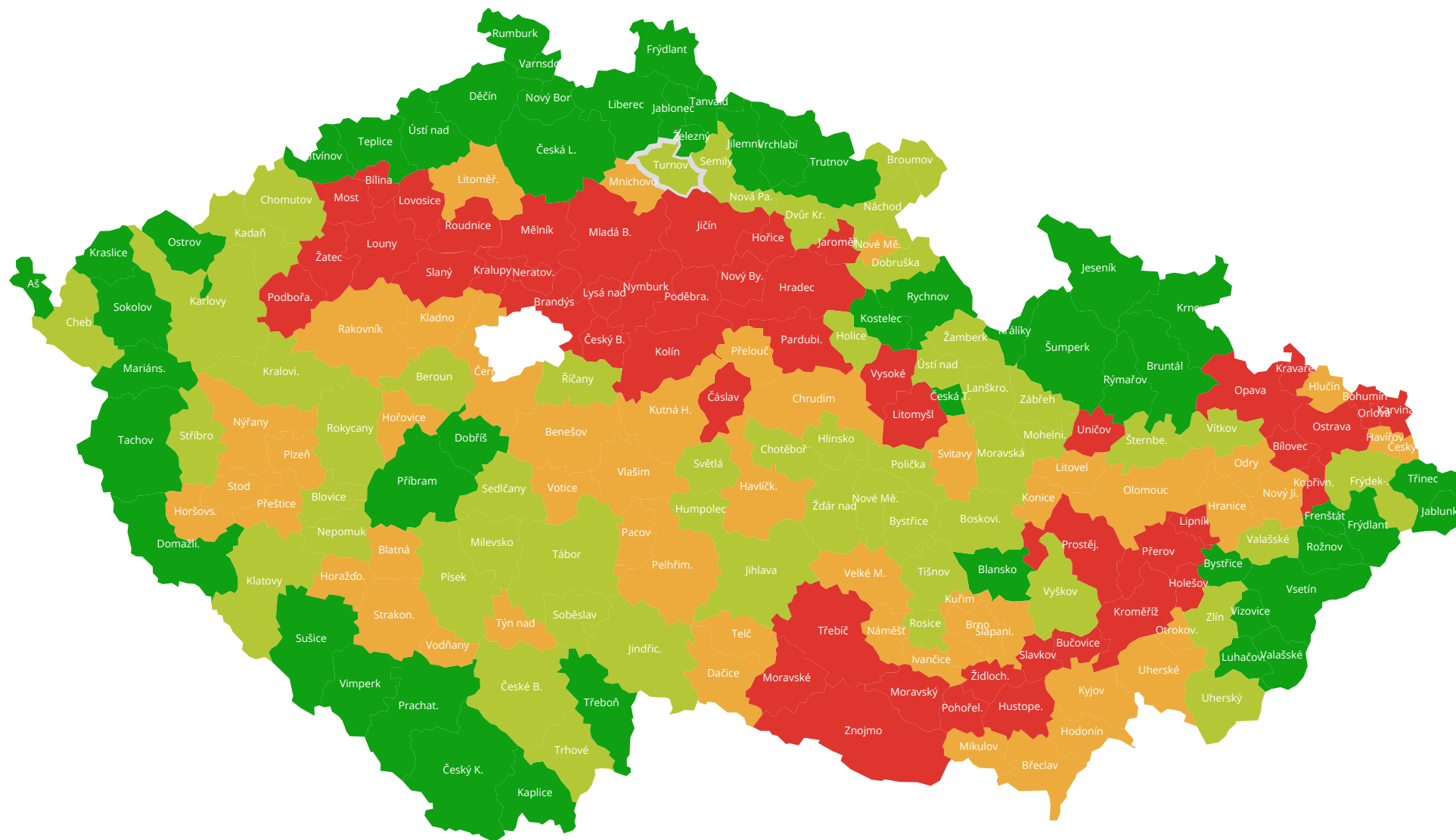
- 4. pásmo - 25 % nejnižších hodnot (poslední čtvrtina ORP)
- 3. pásmo - 25 % nižších středních hodnot (druhá nejnižší čtvrtina ORP)
- 2. pásmo - 25 % vyšších středních hodnot (druhá nejvyšší čtvrtina ORP)
- 1. pásmo - 25 % nejlepších hodnot (první čtvrtina ORP)
- nulové hodnoty
- území bez dat

Legenda k následujícím mapám.





## 2007 - KOEFICIENT EKOLOGICKÉ STABILITY (KES)

















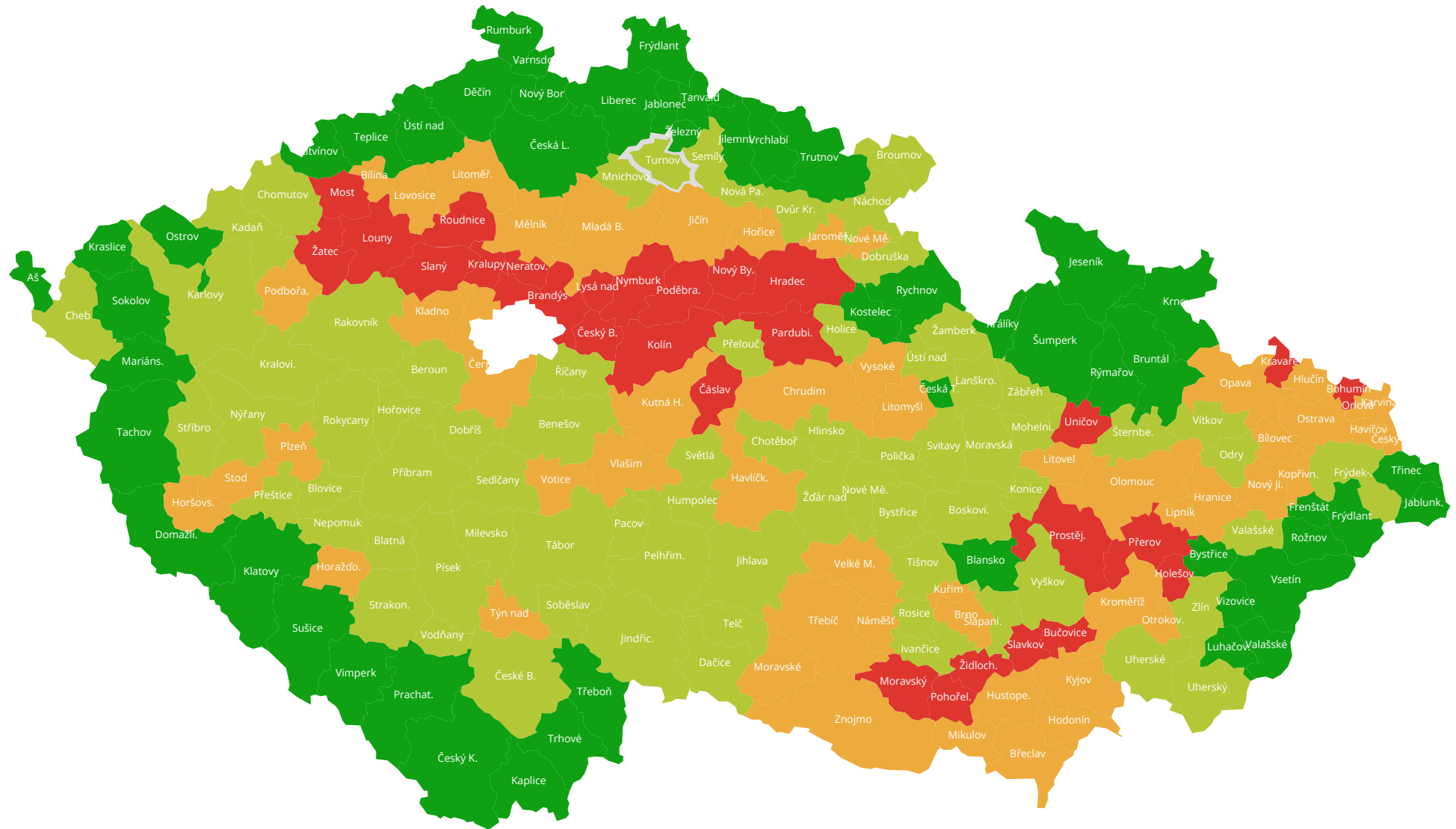






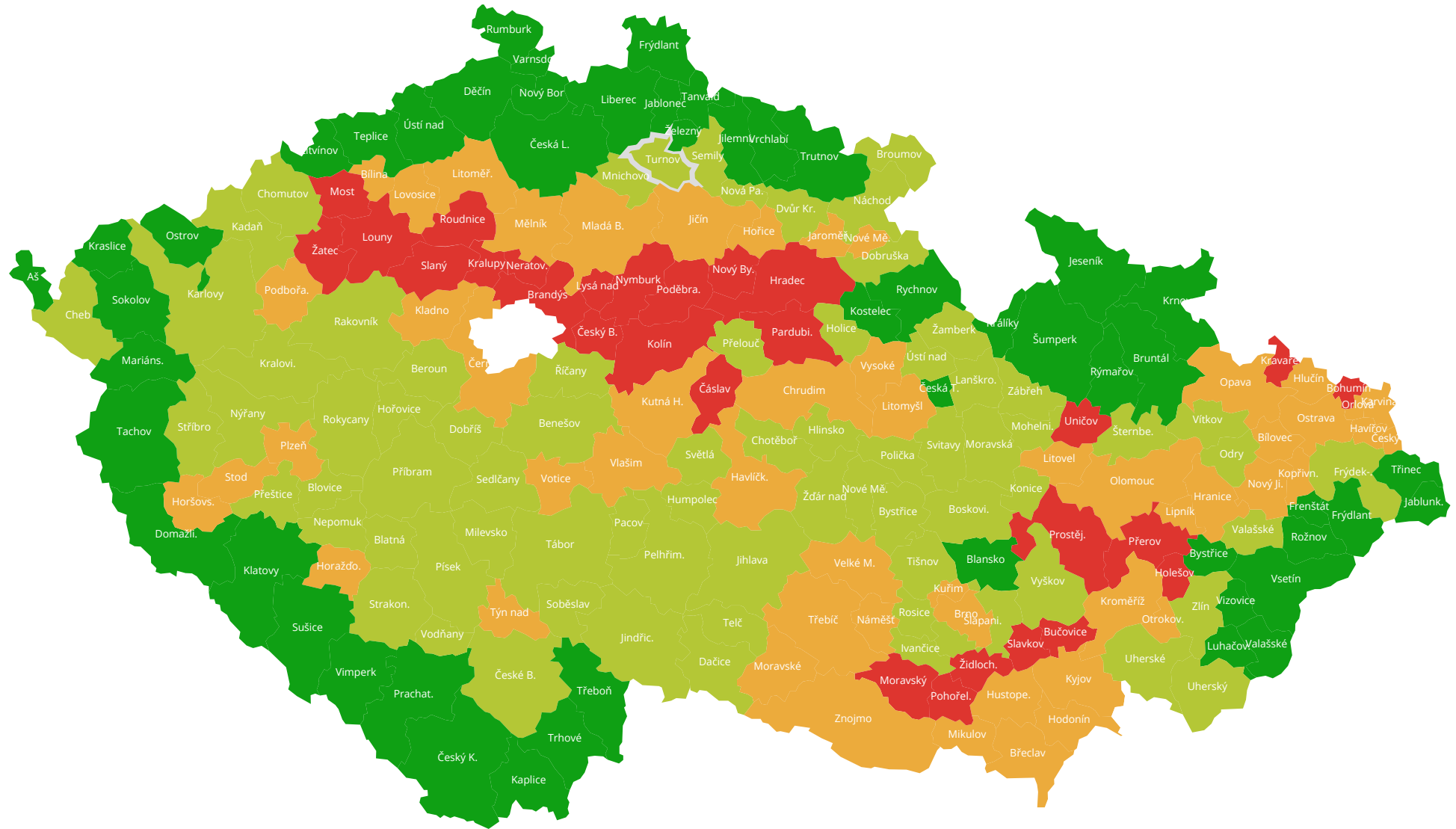


## 2016 - KOEFICIENT EKOLOGICKÉ STABILITY (KES)





## 2017 - KOEFICIENT EKOLOGICKÉ STABILITY (KES)

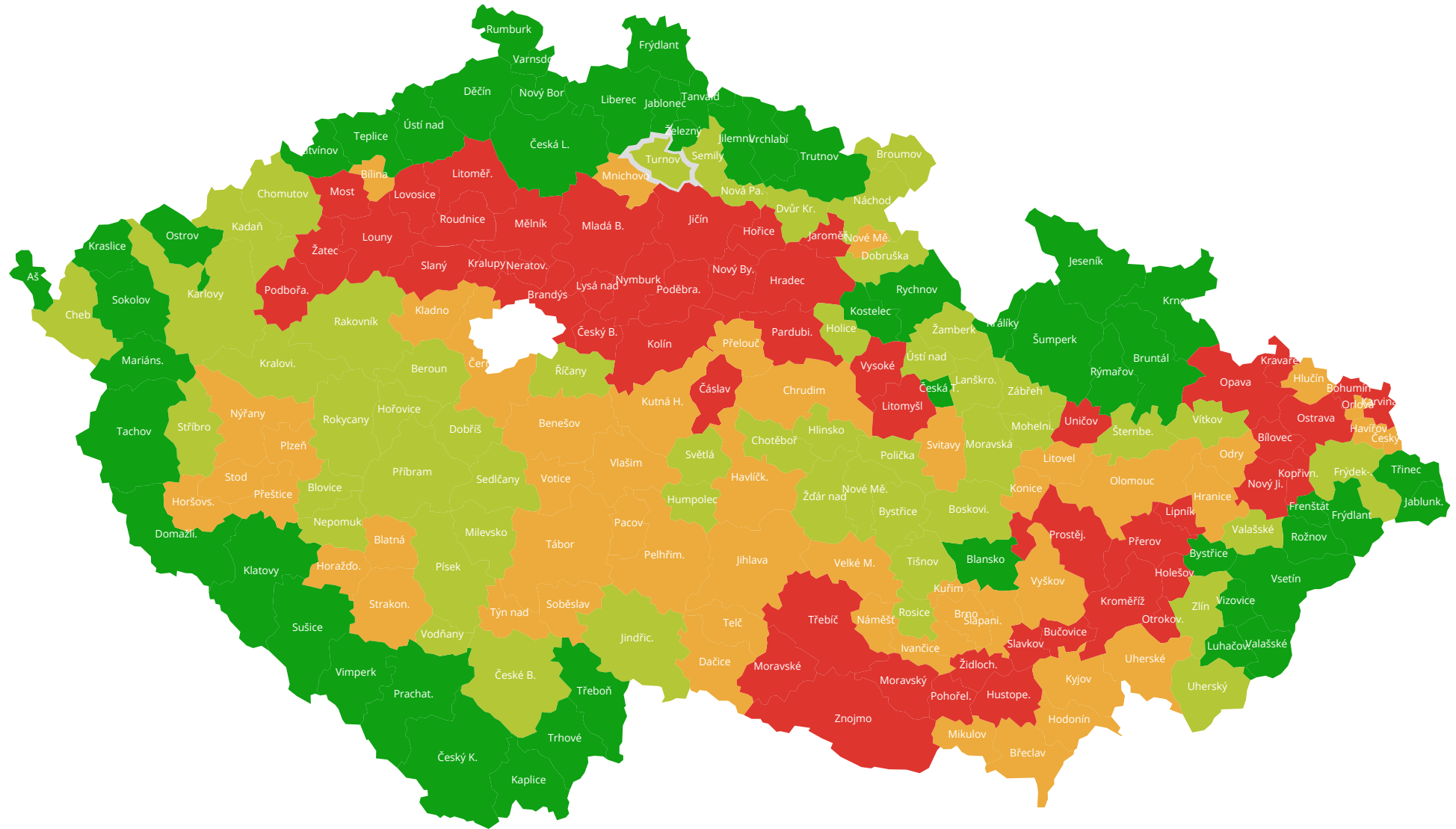








## 2020 - KOEFICIENT EKOLOGICKÉ STABILITY (KES)



# Území s překročením imisního limitu

ČR kraj ORP nej

**Téma:** Životní prostředí

**Využito v metodickém / strategickém dokumentu:**

[Sada klíčových indikátorů udržitelného rozvoje ORP](#)

[WWW stránka indikátoru](#)

**Význam indikátoru z hlediska udržitelného rozvoje:**

Znečištění ovzduší je jedním z faktorů, který se spolupodílí na ovlivnění lidského zdraví. Může se projevit výskytem nebo zhoršením subjektivních obtíží nebo objektivních poruch zdraví, na kterých se může určitou měrou podílet expozice látkám z ovzduší cestou dýchacího ústrojí. Za posledních několik desítek let byla nashromážděna řada důkazů o působení znečištěného ovzduší na lidské zdraví i na zdraví ekosystémů.

Odhady zdravotních rizik, na kterých se podílí expozice populace konkrétním znečišťujícím látkám z venkovního ovzduší byl zpracován pro jednotlivé látky (NO<sub>2</sub>, PM<sub>10</sub>, As, Cd, Ni, benzen a BaP) pro celou ČR. Dlouhodobě nejzávažnějším problémem zůstávají suspendované částice (PM<sub>10</sub> a PM<sub>2,5</sub>) a polycyklické aromatické uhlovodíky (PAU/BaP).

Hodnocení kvality ovzduší se provádí s ohledem na ochranu zdraví populace a na ochranu ekosystémů a vegetace. V roce 2018 bylo jako oblast s překročením imisních limitů vymezeno 12,7 % území ČR, kde žije přibližně 36 % obyvatel. V rámci ČR však existují značné regionální rozdíly v kvalitě ovzduší.

Z hlediska ochrany nejvhodnějších přírodních lokalit ČR je vyhodnocováno i překročení imisních limitů pro ochranu ekosystémů a vegetace na území NP a CHKO. V r. 2018 došlo k překročení alespoň jednoho z těchto limitů na 70,5 % území NP a CHKO.

## ZÁKLADNÍ INFORMACE

**Popis dat:** Data ČHMÚ o polutantech v ovzduší, které - s příslušnou dobou průměrování - zaznamenaly v daném roce překročení v plošném hodnocení ČHMÚ s výjimkou ozonu. V posledních letech se jedná zejména o prachové částice PM10 a PM2,5; a benzo(a)pyren (BaP), ale každý rok se daný výčet může změnit.

**Poznámka ke zdroji dat:**

Znečištění ovzduší na území České republiky (Grafická ročenka )

**Definice a metodika stanovení indikátoru:**

Územím s překročením imisního limitu (dříve oblastí se zhoršenou kvalitou ovzduší) se rozumí území v rámci zóny nebo aglomerace, kde je překročena hodnota imisního limitu jedné nebo více látek. Nezbytným podkladem pro vymezení takových území jsou legislativně určené imisní limity znečištění ovzduší. Indikátor zahrnuje nejvýznamnější znečišťující látky, zejména prachové částice PM10 a PM2,5; benzo(a)pyren, dále SO<sub>2</sub>, NO<sub>2</sub>, benzen a další látky. Indikátor zahrnuje všechny veličiny (s příslušnou dobou průměrování), které zaznamenaly v daném roce překročení v plošném hodnocení ČHMÚ s výjimkou ozonu. Vyjadřuje tzv. celkový souhrn překročení za kalendářní rok.

Indikátor vyjadřuje velikost plochy územního celku (v tomto případě správního obvodu obce s rozšířenou působností - SO ORP) vyjádřenou jako % plochy územního celku, na které došlo v kalendářním roce k překročení imisního limitu jedné nebo více sledovaných látek.

**TABULKA**

**Jednotka:**

%

**Časová dostupnost dat (časová řada):** 2000 - 2018

**Územní (prostorová) dostupnost dat:** národní, kraj, krajské město, město

**Frekvence zjišťování dat:** ročně

**Interpretace indikátoru:**

Z důvodu návaznosti na hodnocení v předešlých letech byla vymezena i území s překročením imisních limitů stanovených bodem 1 přílohy č. 1 zákona č. 201/2012 Sb., o ochraně ovzduší (dříve oblasti se zhoršenou kvalitou ovzduší, tzv. OZKO), a území s překročením imisních limitů stanovených bodem 3 přílohy č. 1 téhož zákona (dříve oblasti s překročením cílových imisních limitů bez zahrnutí ozonu). Vývoj plochy oblastí, dříve nazývaných OZKO, je dán zejména nadlimitním znečištěním ovzduší částicemi PM10 a do určité míry kopíruje trend jejich koncentrací. Vývoj nadlimitních ploch oblastí je dán nadlimitním znečištěním ovzduší benzo[a]pyrenem. Při hodnocení koncentračních úrovní polí ročních průměrných koncentrací benzo[a]pyrenu je však nezbytné brát v úvahu větší nejistotu odhadu u této škodliviny.

**Spolehlivost indikátoru, nejistoty apod.:**

Při hodnocení koncentračních úrovní polí ročních průměrných koncentrací benzo[a]pyrenu je nezbytné brát v úvahu větší nejistotu odhadu u této škodliviny.

**Prezentace indikátoru:**

Indikátor má numerickou podobu - možno vyjádřit číselně v podobě tabulky nebo grafu. Mapa oblastí s překročením alespoň jednoho imisního limitu (bez zahrnutí přízemního ozonu) podává ucelenou informaci o kvalitě ovzduší na území ČR.



## Území s překročením imisního limitu

Legenda

--- průměr všech ORP (kromě Praha)

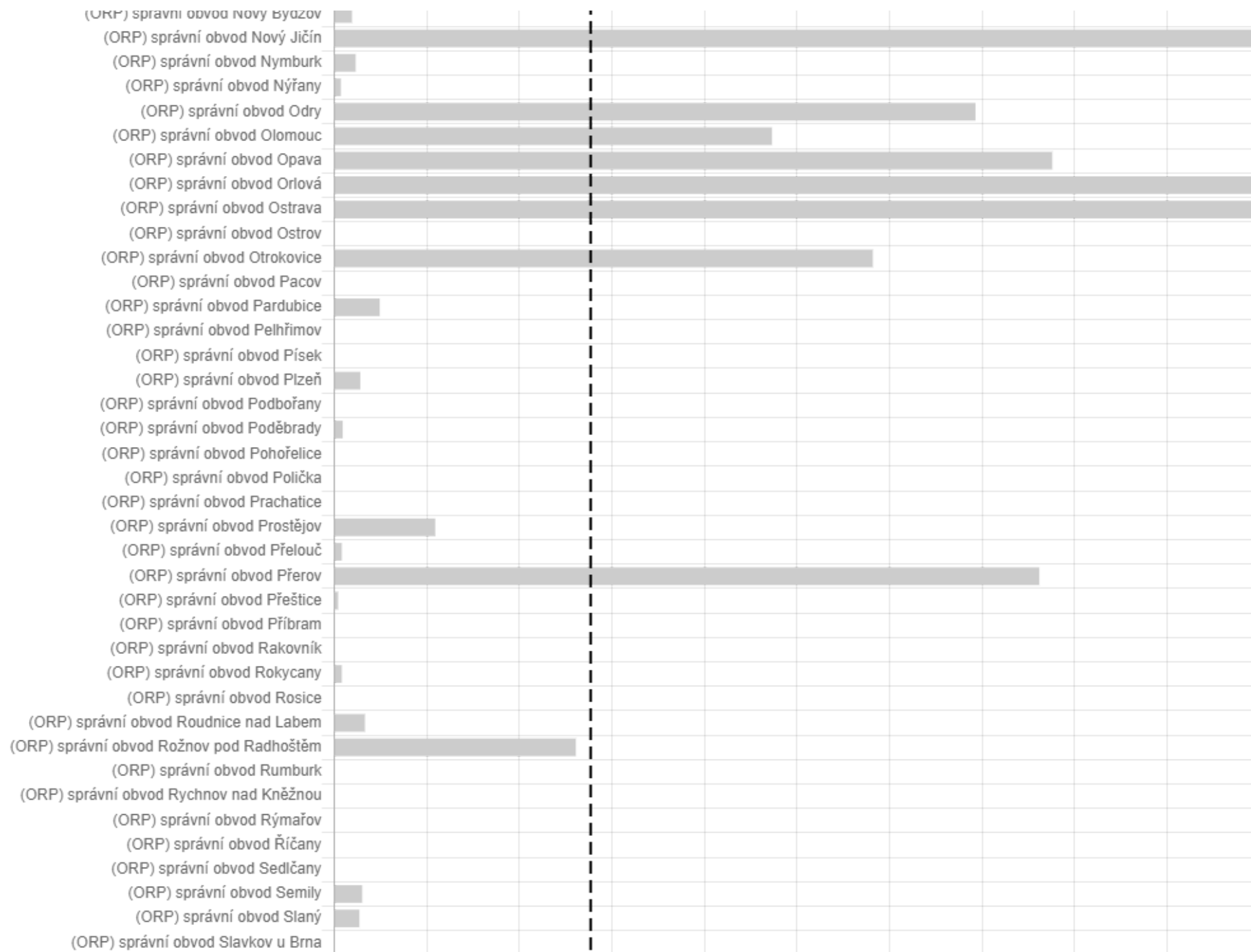
Legenda k následujícímu grafu.

2019 - Území s překročením imisního limitu

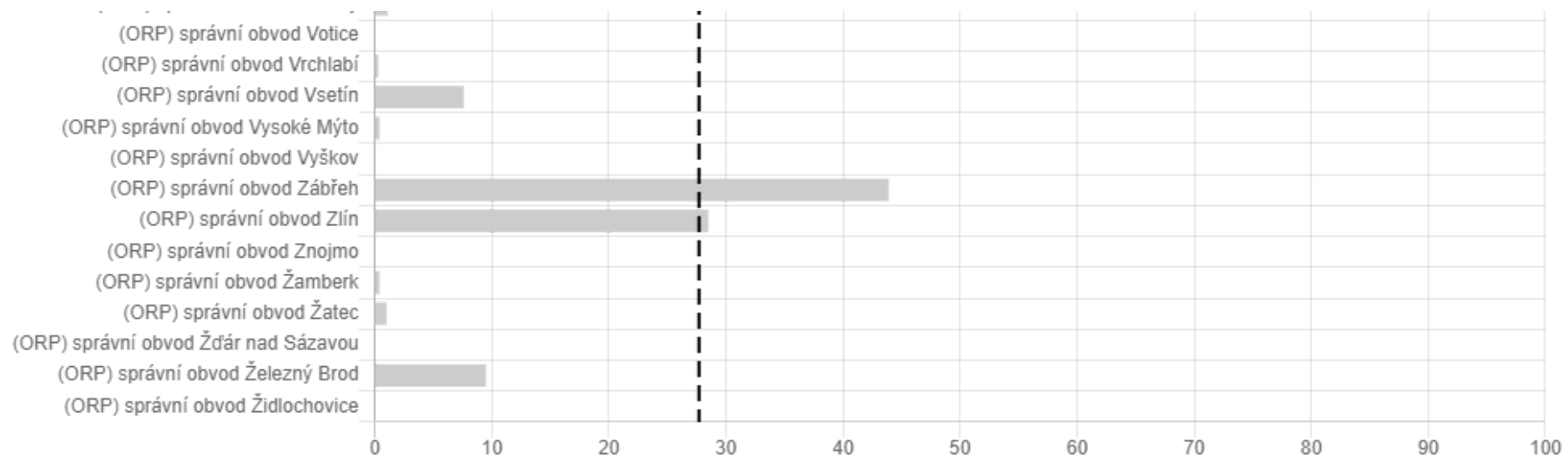












Jednotka: %

	2019	2018	2017	2016	2015	2014	2013	2012	2011	2010	2009	2008
(ORP) správní obvod Aš	0,00	0,00	2,80	0,00	0,00	0,00	0,00	1,40	0,00	0,00	0,00	0,00
(ORP) správní obvod Benešov	0,00	0,00	5,10	7,90	6,70	6,60	0,70	2,30	1,20	0,00	0,00	0,00
(ORP) správní obvod Beroun	2,70	8,90	31,30	36,40	12,20	13,10	4,30	17,90	42,70	3,60	1,00	1,60
(ORP) správní obvod Bílina	2,40	38,60	51,00	24,30	4,30	60,80	11,70	30,80	89,50	86,80	30,00	0,10
(ORP) správní obvod Bílovec	100,00	100,00	100,00	100,00	100,00	100,00	100,00	100,00	100,00	100,00	92,00	84,40
(ORP) správní obvod Blansko	0,00	0,00	0,00	0,00	0,00	0,00	0,00	3,40	0,00	0,00	0,00	0,00
(ORP) správní obvod Blatná	0,00	0,00	4,30	2,20	2,20	0,00	0,70	0,70	0,00	0,00	0,00	0,00
(ORP) správní obvod Blovice	0,00	0,00	3,70	3,70	1,80	1,40	0,40	0,50	0,00	0,00	0,00	0,00
(ORP) správní obvod Bohumín	100,00	100,00	100,00	100,00	100,00	100,00	100,00	100,00	100,00	100,00	100,00	100,00
(ORP) správní obvod Boskovice	0,00	0,40	1,30	1,30	1,60	0,00	0,40	2,00	0,00	1,00	0,00	0,00
(ORP) správní obvod Brandýs nad Labem-Stará Boleslav	7,30	20,10	84,30	99,00	79,80	35,10	14,80	100,00	98,30	58,00	0,00	0,20



(ORP) správní obvod Brno	0,00	20,60	15,10	2,70	0,00	0,50	28,90	46,80	39,20	59,70	10,40	8,30
(ORP) správní obvod Broumov	13,20	0,00	9,60	14,70	31,10	3,10	4,90	1,50	0,00	0,00	0,00	0,00
(ORP) správní obvod Bruntál	0,00	4,80	5,60	12,50	11,70	4,60	54,10	2,70	2,20	2,30	0,00	0,00
(ORP) správní obvod Břeclav	0,00	6,20	23,80	0,00	0,00	0,20	21,40	45,20	31,30	27,20	2,00	8,90
(ORP) správní obvod Bučovice	0,00	1,20	21,10	22,20	5,80	13,30	5,90	89,00	32,50	72,00	0,00	0,00
(ORP) správní obvod Bystřice nad Pernštejnem	0,00	0,00	0,00	1,40	0,90	0,00	0,00	0,30	0,00	0,00	0,00	0,00
(ORP) správní obvod Bystřice pod Hostýnem	24,60	85,20	82,60	75,50	82,90	38,10	79,40	98,20	74,30	67,10	0,60	0,00
(ORP) správní obvod Čáslav	0,00	0,00	29,30	47,20	5,50	2,90	2,20	6,60	0,10	0,00	0,00	0,00
(ORP) správní obvod Černošice	2,70	13,50	44,60	66,50	25,90	33,20	13,60	70,80	49,30	6,40	4,80	1,80
(ORP) správní obvod Česká Lípa	0,90	1,80	4,80	4,80	2,30	0,90	2,30	3,30	4,50	7,10	0,00	0,00
(ORP) správní obvod Česká Třebová	0,00	0,00	2,50	22,80	22,80	20,30	12,50	8,80	0,00	0,00	0,00	0,00
(ORP) správní obvod České Budějovice	2,30	1,60	7,10	5,60	5,20	1,20	4,70	4,70	0,50	0,00	0,00	0,00

(ORP) správní obvod Český Brod	0,00	0,00	29,30	99,90	59,80	9,00	2,20	96,90	97,90	7,60	0,00	0,00
(ORP) správní obvod Český Krumlov	0,00	0,00	0,00	0,10	0,30	1,90	0,00	0,00	0,00	0,00	0,00	0,00
(ORP) správní obvod Český Těšín	100,00	100,00	100,00	100,00	100,00	100,00	100,00	100,00	100,00	100,00	100,00	100,00
(ORP) správní obvod Dačice	0,00	0,00	0,00	0,60	0,00	0,00	0,00	0,00	0,00	0,00	0,00	0,00
(ORP) správní obvod Děčín	3,60	7,80	10,70	9,90	3,60	9,40	5,20 5,20	5,40	8,30	10,30	2,90	3,40
(ORP) správní obvod Dobruška	5,90	4,10	40,20	46,90	46,30	5,00	6,10	10,40	0,00	0,00	0,00	0,00
(ORP) správní obvod Dobříš	0,00	0,00	5,60	6,60	6,00	5,80	0,90	0,90	0,00	0,00	0,00	0,00
(ORP) správní obvod Domažlice	0,00	0,00	5,00	2,40	1,40	1,20 0,00	0,30	0,80	0,00	1,10	0,00	0,00
(ORP) správní obvod Dvůr Králové nad Labem	7,80	0,00	64,30	47,90	29,70	5,00	3,50	3,50	0,00	0,00	0,00	0,00
(ORP) správní obvod Frenštát pod Radhoštěm	68,00	82,50	95,00	100,00	100,00	81,70	100,00	92,40	86,80	86,90	32,50	7,30
(ORP) správní obvod Frýdek-Místek	72,90	73,10	79,70	100,00	100,00	95,20	100,00	91,80	80,50	89,00	71,60	61,40
(ORP) správní obvod Frýdlant	0,00	0,50	3,20	5,10	0,60	0,00	0,00	1,10	0,00	0,00	0,00	0,00

(ORP) správní obvod Frýdlant nad Ostravicí	26,40	32,60	39,50	87,60	100,00	41,10	100,00	41,40 41,40	35,50	38,90	17,50	8,40
(ORP) správní obvod Havířov	100,00	100,00	100,00	100,00	100,00	100,00	100,00	100,00	100,00	100,00	100,00	100,00
(ORP) správní obvod Havlíčkův Brod	0,00	0,00	1,10	2,10	0,00	0,00	0,00	0,00	0,00	0,00	0,00	0,00
(ORP) správní obvod Hlinsko	0,00	0,00	0,00	4,00	0,80	0,00	1,20	2,00	0,00	0,00	0,00	0,00
(ORP) správní obvod Hlučín	100,00	100,00	100,00	100,00	100,00	100,00	100,00	100,00	100,00	100,00	100,00	100,00
(ORP) správní obvod Hodonín	0,00	4,50	35,20	2,40	1,00	3,10	77,20	77,50	2,00	14,60	0,70	10,10
(ORP) správní obvod Holešov	84,60	100,00	100,00	99,00	100,00	61,60	100,00	100,00	100,00	99,60	2,30	0,00
(ORP) správní obvod Holice	0,00	0,00	40,90	64,10	11,40	0,50	2,30	71,60	0,00	0,00	0,00	0,00
(ORP) správní obvod Horažďovice	0,00	0,00	1,90	1,60	1,50	0,00	0,80	0,00	0,00	0,00	0,00	0,00
(ORP) správní obvod Horšovský Týn	0,00	0,30	4,80	4,50	3,80	1,70	0,70	1,00	0,00	1,40	0,00	0,00
(ORP) správní obvod Hořice	3,60	0,00	92,00	78,20	72,20	7,80	4,70	29,70	0,00	0,00	0,00	0,20
(ORP) správní obvod Hořovice	0,30	0,00	17,80	26,90	16,20	16,20	5,30	2,80	6,40	0,00	0,00	0,00

(ORP) správní obvod Hradec Králové	5,80	2,10	96,60	87,80	91,70	12,90	121,20	90,60	3,50	0,00	0,00	0,00
(ORP) správní obvod Hranice	70,80	97,20	95,70	99,80	87,00	71,50	100,00	100,00	100,00	99,70	22,20	0,30
(ORP) správní obvod Humpolec	0,00	0,00	0,00	4,00	0,00	0,00	0,90	0,90	0,00	0,00	0,00	0,00
(ORP) správní obvod Hustopeče	0,00	2,30	15,00	0,00	0,00	1,70	0,03	34,30	6,10	28,80	0,30	3,10
(ORP) správní obvod Cheb	0,00	0,00	1,60	0,80	0,60	0,00	0,00	0,00	0,00	0,00	0,00	0,00
(ORP) správní obvod Chomutov	0,00	21,40	14,60	0,00	0,00	31,60	0,00	39,70	50,50	46,30	0,60	0,00
(ORP) správní obvod Chotěboř	0,00	0,00	0,00	1,20	0,00	0,00	0,00	0,60	0,00	0,00	0,00	0,00
(ORP) správní obvod Chrudim	0,10	0,30	12,90	20,10	6,00	0,10	1,10	18,50	0,70	0,00	0,00	0,00
(ORP) správní obvod Ivančice	0,00	2,30	0,00	0,00	0,00	0,00	0,00	14,20	0,00	6,00	0,00	0,00
(ORP) správní obvod Jablonec nad Nisou	0,00	0,00	0,80	4,20	0,10	4,20	6,50	12,00	0,00	0,00	0,00	0,00
(ORP) správní obvod Jablunkov	35,60	68,90	85,50	100,00	100,00	97,20	100,00	97,70	34,10	87,40	56,60	19,40
(ORP) správní obvod Jaroměř	55,20	6,50	99,60	91,30	96,60	9,40	8,40	60,20	0,00	0,00	0,00	0,00

(ORP) správní obvod Jeseník	1,30	0,00	12,30	27,90	50,10	6,50	62,70	1,30	0,60	0,70	0,00	0,00
(ORP) správní obvod Jičín	2,30	0,00	91,60	77,80	62,00	5,90	2,30	12,80	0,00	0,00	0,00	0,00
(ORP) správní obvod Jihlava	0,00	0,00	0,00	0,00	0,50	0,00	0,00	0,10	0,00	0,00	0,00	0,00
(ORP) správní obvod Jilemnice	0,00	0,00	6,00	12,90	6,20	4,40	2,20	0,00	0,00	0,00	0,00	0,00
(ORP) správní obvod Jindřichův Hradec	0,00	0,00	0,00	1,50	1,30	0,00	0,00	0,10	0,00	0,00	0,00	0,00
(ORP) správní obvod Kadaň	0,00	3,40	2,40	0,00	0,00	7,60	0,00	8,50	40,20	36,20	0,40	0,00
(ORP) správní obvod Kaplice	0,00	0,00	0,00	0,00	0,40	4,60	0,00	0,00	0,00	0,00	0,00	0,00
(ORP) správní obvod Karlovy Vary	0,00	0,00	0,00	0,40	0,10	0,00	0,00	0,00	0,00	0,00	0,00	0,00
(ORP) správní obvod Karviná	100,00	100,00	100,00	100,00	100,00	100,00	100,00	100,00	100,00	100,00	100,00	100,00
(ORP) správní obvod Kladno	9,70	19,90	39,70	48,40	32,70	33,40	33,70	70,80	88,70	13,50	27,00	2,30
(ORP) správní obvod Klatovy	0,10	0,00	2,30	1,40	1,00	0,00	0,20	0,60	0,00	0,00	0,00	0,00
(ORP) správní obvod Kolín	0,30	1,70	62,30	83,60	49,10	12,80	5,70	68,90	32,30	0,00	0,00	0,00

(ORP) správní obvod Konice	0,00	0,00	0,10	0,60	2,90	3,50	0,60	8,90	0,00	15,20	0,00	0,00
(ORP) správní obvod Kopřivnice	100,00	100,00	100,00	100,00	100,00	100,00	100,00	100,00	100,00	100,00	99,30	88,90
(ORP) správní obvod Kostelec nad Orlicí	2,70	0,00	45,20	70,00	13,50	5,40	9,00	35,00	0,00	0,00	0,00	0,00
(ORP) správní obvod Králíky	0,00	0,00	3,80	0,60	5,00	5,70	0,60	0,60	0,00	0,00	0,00	0,00
(ORP) správní obvod Kralovice	0,00	0,00	3,50	1,20	1,20	1,10	0,20	0,20	0,80	0,00	0,00	0,00
(ORP) správní obvod Kralupy nad Vltavou	8,40	62,20	82,20	88,80	30,90	95,60	13,10	100,00	100,00	97,00	4,40	7,70
(ORP) správní obvod Kraslice	0,00	0,00	0,00	0,00	0,00	0,00	0,00	0,00	0,00	0,00	0,00	0,00
(ORP) správní obvod Kravaře	100,00	100,00	100,00	100,00	100,00	100,00	100,00	100,00	100,00	100,00	100,00	63,80
(ORP) správní obvod Krnov	33,90	35,80	46,30	70,70	92,50	50,90	7,90	34,60	28,40	53,00	0,50	0,00
(ORP) správní obvod Kroměříž	25,30	61,70	81,60	57,10	51,40	19,10	66,60	94,00	80,50	85,20	3,60	0,20
(ORP) správní obvod Kuřim	0,00	0,00	0,00	0,00	0,00	0,00	0,00	6,30	1,00	1,60	0,00	0,00
(ORP) správní obvod Kutná Hora	0,00	1,20	4,00	16,40	5,70	4,10	3,00	8,40	0,10	0,00	0,00	0,00

(ORP) správní obvod Kyjov	0,00	5,20	26,90	22,60	2,80	11,50	52,60	69,50	30,00	62,50	0,00	2,30
(ORP) správní obvod Lanškroun	0,00	0,00	1,10	6,90	4,00	5,80	3,30	3,30	0,00	12,60	0,00	0,00
(ORP) správní obvod Liberec	0,20	4,80	9,60	9,50	3,50	1,00	7,20	9,00	0,70	6,10	0,70	0,00
(ORP) správní obvod Lipník nad Bečvou	84,10	100,00	100,00	100,00	96,40	86,70	100,00	100,00	100,00	100,00	1,70	0,80
(ORP) správní obvod Litoměřice	5,90	21,80	33,60	29,40	7,70	32,00	5,60	46,10	68,90	71,70	0,50	0,70
(ORP) správní obvod Litomyšl	0,00	0,00	5,50	11,90	7,20	5,50	3,00	12,80	0,00	0,00	0,00	0,00
(ORP) správní obvod Litovel	52,50	39,80	72,60	74,50	10,20	10,20	58,50	89,50	63,40	95,10	0,00	0,00
(ORP) správní obvod Litvínov	0,00	30,60	37,60	25,00	1,80	29,50	25,70	32,30	36,40	35,60	17,80	3,30
(ORP) správní obvod Louny	2,10	8,40	8,60	6,90	4,50	58,20	3,00	58,90	99,80	63,50	1,70	0,00
(ORP) správní obvod Lovosice	2,80	26,80	57,00	40,00	7,00	55,80	3,70	69,70	90,00	91,30	6,20	1,80
(ORP) správní obvod Luhačovice	0,00	16,40	100,00	71,00	79,60	8,90	68,90	34,10	16,10	14,00	0,60	0,00
(ORP) správní obvod Lysá nad Labem	3,30	0,00	100,00	100,00	100,00	19,80	9,90	100,00	100,00	100,00	0,00	0,00

(ORP) správní obvod Mariánské Lázně	0,00	0,00	0,00	0,00	0,00	0,00	0,00	0,00	0,00	0,00	0,00	0,00
(ORP) správní obvod Mělník	3,50	4,20	15,50	36,90	11,50	36,80	4,10	87,30	93,80 93,80	88,10	0,00	0,00
(ORP) správní obvod Mikulov	0,00	1,60	0,00	0,90	0,00	2,90	0,00	11,20	3,30	58,50	0,00	0,00
(ORP) správní obvod Milevsko	0,00	0,00	2,90	2,30	2,30	1,80	0,00	1,00	0,00	0,30	0,00	0,00
(ORP) správní obvod Mladá Boleslav	1,70	3,70	67,20	83,90	61,20	9,80	6,20	83,70	71,80	69,30	0,00	0,00
(ORP) správní obvod Mnichovo Hradiště	1,40	0,30	45,10	54,40	2,80	5,60	2,80	39,00	10,20	22,90	0,00	0,00
(ORP) správní obvod Mohelnice	45,10	12,20	54,40	57,60	8,90	8,90	31,90	63,70	42,30	88,20	8,40	0,00
(ORP) správní obvod Moravská Třebová	1,00	1,00	10,90	8,30	5,60	1,40	1,90 1,90	7,80	1,00	42,80	0,00	0,00
(ORP) správní obvod Moravské Budějovice	0,00	0,00	0,00	0,20	0,00	0,00	0,00	0,50	0,00	0,00	0,00	0,00
(ORP) správní obvod Moravský Krumlov	0,00	0,90	0,00	0,60	0,00	0,00	0,00	2,60	1,40	3,40	0,00	0,00
(ORP) správní obvod Most	0,00	56,90	70,20	4,00	8,50	97,00	30,70	93,80	100,00	100,00	18,60	0,40
(ORP) správní obvod Náchod	41,70	7,50	52,40	47,70	64,00	11,50	14,20	9,70	0,00	0,00	0,00	0,00



(ORP) správní obvod Náměšť nad Oslavou	0,00	0,00	0,00	0,00	0,00	0,00	0,00	1,00	0,00	0,00	0,00	0,00
(ORP) správní obvod Nepomuk	0,00	0,00	1,60	0,30	0,30	0,00	0,30	0,00	0,00	0,00	0,00	0,00
(ORP) správní obvod Neratovice	11,70	29,90	90,90	95,50	64,80	64,70	16,00	100,00	100,00	100,00	0,00	0,00
(ORP) správní obvod Nová Paka	0,00	0,00	10,50	40,90	10,30	3,10	6,20	4,10	0,00	0,00	0,00	0,00
(ORP) správní obvod Nové Město na Moravě	0,00	0,00	0,00	3,40	0,30	0,00	0,00	0,00	0,00	0,00	0,00	0,00
(ORP) správní obvod Nové Město nad Metují	66,30	20,40	83,90	81,80	90,90	9,50	16,30	9,20	0,00	0,00	0,00	0,00
(ORP) správní obvod Nový Bor	0,00	0,00	6,00	9,20	2,50	0,00	5,00	5,00	5,00	1,50	0,00	0,00
(ORP) správní obvod Nový Bydžov	1,90	0,90	100,00	65,90	98,70	6,80	2,80	99,50	0,00	0,00	0,00	0,00
(ORP) správní obvod Nový Jičín	100,00	100,00	100,00	100,00	100,00	100,00	100,00	100,00	100,00	100,00	90,40	60,30
(ORP) správní obvod Nymburk	2,30	2,00	100,00	98,10	99,40	12,30	4,50	82,70	68,10	49,90	0,00	0,00
(ORP) správní obvod Nýřany	0,70	0,00	24,10	6,20	5,20	7,40	2,40	2,40	0,00	0,00	0,00	0,00
(ORP) správní obvod Odry	69,30	99,70	100,00	100,00	94,20	81,30	100,00	100,00	100,00	100,00	32,50	11,30

(ORP) správní obvod Olomouc	47,30	59,70	72,30	70,50	33,00	22,20	78,00	77,70	74,90	70,30	0,10	0,70
(ORP) správní obvod Opava	77,60	95,80	95,70	98,40	96,30	87,00	100,00	90,30	87,90	90,60	32,90	17,20
(ORP) správní obvod Orlová	100,00	100,00	100,00	100,00	100,00	100,00	100,00	100,00	100,00	100,00	100,00	100,00
(ORP) správní obvod Ostrava	100,00	100,00	100,00	100,00	100,00	100,00	100,00	100,00	100,00	100,00	99,50	100,00
(ORP) správní obvod Ostrov	0,00	0,00	0,00	0,00	0,00	0,00	0,00	1,30	0,00	0,00	0,00	0,00
(ORP) správní obvod Otrokovice	58,20	100,00	100,00	97,60	97,10	32,50	99,10	100,00	100,00	100,00	8,10	0,00
(ORP) správní obvod Pacov	0,00	0,00	0,00	1,70	2,10	0,00	0,00	0,40	0,00	0,00	0,00	0,00
(ORP) správní obvod Pardubice	4,90	0,70	97,00	64,20	30,70	6,90	12,00	100,00	28,20	7,80	0,00	0,00
(ORP) správní obvod Pelhřimov	0,00	0,00	0,00	0,70	2,10	0,00	0,00	0,20	0,00	0,00	0,00	0,00
(ORP) správní obvod Písek	0,00	0,00	3,60	3,40	3,20	3,00	1,10	1,50	0,00	0,00	0,00	0,00
(ORP) správní obvod Plzeň	2,80	2,70	73,30	36,70	20,60	36,20	29,10	29,00	0,80	0,00	0,00	0,00
(ORP) správní obvod Podbořany	0,00	0,00	1,50	0,00	0,00	0,90	0,00	0,30	47,70	47,30	0,00	0,00

(ORP) správní obvod Poděbrady	0,90	2,30	100,00	80,20	99,80	7,80	5,00	99,50	27,90	0,00	0,00	0,00
(ORP) správní obvod Pohořelice	0,00	2,00	4,10	5,60	0,00	0,50	0,00	46,70	4,60	70,20	0,00	1,00
(ORP) správní obvod Polička	0,00	0,00	0,00	2,20	1,80	1,10	1,80	1,80	0,00	0,00	0,00	0,00
(ORP) správní obvod Prachatice	0,00	0,00	0,00	0,10	0,10	0,00	0,00	0,00	0,00	0,00	0,00	0,00
(ORP) správní obvod Prostějov	10,90	47,20	56,80	59,50	27,30	15,60	58,50	80,30	70,20	82,00	6,10	1,30
(ORP) správní obvod Přelouč	0,80	0,00	81,30	76,50	21,10	5,30	2,30 2,30	82,60	2,40	0,00	0,00	0,00
(ORP) správní obvod Přerov	76,20	100,00	100,00	99,60	98,60	70,80	100,00	100,00	100,00	100,00	13,30	0,00
(ORP) správní obvod Přeštice	0,40	0,00	12,90	5,70	5,20	5,20	1,80	2,10	0,00	0,00	0,00	0,00
(ORP) správní obvod Příbram	0,00	0,00	5,70	5,70	5,00	4,80	2,20	1,30	0,00	0,00	0,00	0,00
(ORP) správní obvod Rakovník	0,00	0,50	5,90	4,50	5,90	5,70	1,50	1,90	46,00	1,80	0,00	0,00
(ORP) správní obvod Rokycany	0,80	0,00	16,70	15,00	6,10	8,00	1,90	1,20	0,00	0,00	0,00	0,00
(ORP) správní obvod Rosice	0,00	1,10	0,00	0,00	0,00	0,00	0,00	5,70	0,60	2,90	0,00	3,20

(ORP) správní obvod Roudnice nad Labem	3,30	30,50	52,90	55,40	10,90	79,00	4,00	100,00	100,00	95,90	1,00	2,70
(ORP) správní obvod Rožnov pod Radhoštěm	26,10	44,80	72,90	91,60	100,00	28,80	100,00	45,60	36,40	39,20	2,10	1,70
(ORP) správní obvod Rumburk	0,00	0,00	4,10	14,30	8,60	0,00	1,90	2,30	2,30	2,30	0,00	0,00
(ORP) správní obvod Rychnov nad Kněžnou	0,00	0,00	15,00	26,60	8,70	3,60	4,20	2,10	0,00	0,00	0,00	0,00
(ORP) správní obvod Rýmařov	0,00	3,60	3,70	2,20	3,60	3,60	5,40	2,40	0,60	7,90	0,00	0,00
(ORP) správní obvod Říčany	0,00	0,00	20,40	42,00	17,30	21,50	2,60	46,40	30,00	0,00	0,00	0,00
(ORP) správní obvod Sedlčany	0,00	0,00	3,80	4,20	4,00	3,00	0,70	0,70	0,00	0,40	0,00	0,00
(ORP) správní obvod Semily	3,00	0,00	21,30	31,20	3,50	3,10	2,60	1,70	0,00	0,00	0,00	0,00
(ORP) správní obvod Slaný	2,70	21,40	13,10	28,30 0,00	8,90	42,40	11,80	91,60	100,00	35,30	3,00	0,30
(ORP) správní obvod Slavkov u Brna	0,00	2,50	20,90	5,20	0,00	2,70	5,20	61,80	36,60	44,50	0,00	1,70
(ORP) správní obvod Soběslav	0,60	0,00	0,30	3,10	3,40	1,50	0,90	0,60	0,00	0,00	0,00	0,00
(ORP) správní obvod Sokolov	0,00	0,00	0,00	0,20	0,00	0,00	0,00	0,00	0,80	0,00	0,00	0,00

(ORP) správní obvod Stod	0,00	0,00	29,00	3,90	5,80	6,20	2,70	4,10	0,00	0,80	0,00	0,00
(ORP) správní obvod Strakonice	0,00	0,00	4,50	3,50	3,50	1,40	1,60	1,20	0,00	0,00	0,00	0,00
(ORP) správní obvod Stříbro	0,00	0,00	1,20	1,40	1,40	0,00	0,00	0,50	0,00	0,00	0,00	0,00
(ORP) správní obvod Sušice	0,00	0,00	0,10	0,90	0,90	0,00	0,00	0,00	0,00	0,00	0,00	0,00
(ORP) správní obvod Světlá nad Sázavou	0,00	0,00	0,00	3,80	2,40	0,00	1,00	0,70	0,00	0,00	0,00	0,00
(ORP) správní obvod Svitavy	0,00	0,00	0,90	5,40	4,30	2,60	2,30	4,60	0,00	0,00	0,00	0,00
(ORP) správní obvod Šlapanice	0,00	7,10	12,00	0,20	0,00	0,20	4,80	47,20	34,90	28,20	0,60	6,00
(ORP) správní obvod Šternberk	20,20	22,20	28,80	30,20	5,50	5,50	27,30	27,60	26,60	29,30	0,00	0,00
(ORP) správní obvod Šumperk	15,50	1,90	16,00	16,30	9,50	8,60	8,00	13,20	10,90	32,20	15,70	2,10
(ORP) správní obvod Tábor	0,40	0,00	2,70	5,10	4,90	3,30	1,70	1,40	0,00	0,40	0,00	0,00
(ORP) správní obvod Tachov	0,00	0,00	0,50	0,00	0,10	0,00	0,00	0,40	0,00	0,00	0,00	0,00
(ORP) správní obvod Tanvald	0,00	0,00	1,10	5,30	8,90	13,10	8,90	0,00	0,00	0,00	0,00	0,00

(ORP) správní obvod Telč	0,00	0,00	0,00	1,00	1,00	0,00	0,00	0,30	0,00	0,00	0,00	0,00
(ORP) správní obvod Teplice	2,10	28,00	49,30	31,00	12,70	44,50	13,00	24,30	63,40	66,70	9,50	1,20
(ORP) správní obvod Tišnov	0,00	0,00	0,00	0,00	0,00	0,00	0,00	1,20	0,00	0,00	0,00	0,00
(ORP) správní obvod Trhové Sviny	0,00	0,00	0,00	0,20	0,20	0,00	0,00	0,00	0,00	0,00	0,00	0,00
(ORP) správní obvod Trutnov	4,40	1,30	13,50	10,10	7,50	3,60	2,70	2,40	0,00	0,00	0,00	0,00
(ORP) správní obvod Třebíč	0,20	1,20	0,00	0,10	0,00	0,00	0,00	1,00	0,00	0,50	0,00	0,00
(ORP) správní obvod Třeboň	0,00	0,00	0,00	0,00	0,00	0,00	0,00	0,00	0,00	0,00	0,00	0,00
(ORP) správní obvod Třinec	62,10	84,70	97,00	100,00	100,00	100,00	100,00	100,00	91,30	100,00	84,40	66,70
(ORP) správní obvod Turnov	8,90	13,90	46,00	57,50	1,60	7,50	6,10	7,80	0,00	0,00	0,00	0,00
(ORP) správní obvod Týn nad Vltavou	0,00	0,00	0,00	1,90	1,50	1,90	0,00	0,80	0,00	1,90	0,00	0,00
(ORP) správní obvod Uherské Hradiště	17,10	74,00	82,90	67,00	70,90	22,00	76,70	89,90	74,90	78,20	2,70	2,80
(ORP) správní obvod Uherský Brod	2,10	35,60	84,00	34,00	70,40	8,90	63,20	46,70	38,30	37,60	1,10	3,20

(ORP) správní obvod Uničov	83,20	37,90	87,80	89,00	12,90	12,40	74,00	88,60	87,10	97,60	48,50	0,00
(ORP) správní obvod Ústí nad Labem	6,40	16,10	35,40	12,30	2,20	21,30	9,60	11,90	42,60	35,30	2,00	2,20
(ORP) správní obvod Ústí nad Orlicí	0,00	0,00	7,70	16,10	11,50	8,20	7,40	6,10	0,00	0,00	0,00	0,00
(ORP) správní obvod Valašské Klobouky	0,00	10,40	100,00	67,20	88,10	0,80	71,80	1,90	0,40	1,90	0,00	0,00
(ORP) správní obvod Valašské Meziříčí	84,00	100,00	100,00	100,00	100,00	67,70	100,00	100,00	99,50	99,30	7,80	0,40
(ORP) správní obvod Varnsdorf	0,00	0,00	6,20	13,40	10,00	0,00	5,50	9,70	5,50	5,90	0,00	0,00
(ORP) správní obvod Velké Meziříčí	0,00	0,00	0,00	3,00	0,80	0,00	0,00	0,60	0,00	0,00	0,00	0,00
(ORP) správní obvod Veselí nad Moravou	1,00	30,60	55,50	26,50	37,40	14,70	64,40	52,50	39,30	58,90	0,90	6,30
(ORP) správní obvod Vimperk	0,00	0,00	0,00	0,20	0,60 0,00	0,00	0,00	0,00	0,00	0,00	0,00	0,00
(ORP) správní obvod Vítkov	25,80	61,60	75,20	81,30	58,20	39,40	93,80	71,60	70,50	61,40	0,30	0,00
(ORP) správní obvod Vizovice	4,60	83,80	100,00	94,80	82,10	9,50	80,20	78,00	40,90	38,60	0,00	0,00
(ORP) správní obvod Vlašim	0,00	0,00	0,00	2,40	2,20	1,00	0,00	0,80	0,00	0,00	0,00	0,00





(ORP) správní obvod Železný Brod	9,50	1,40	27,20	26,40	5,30	11,30	2,70	2,70	0,00	0,00	0,00	0,00
(ORP) správní obvod Židlochovice	0,00	6,90	14,00 0,00	0,00	0,00	0,00	0,00	93,60	46,10	60,00	0,00	2,60
Průměr ORP	27,70	33,88	41,67	37,08	31,83	25,12	29,57	38,05	50,78	51,44	27,34	22,62

#### Legenda

V grafu jsou využity statistické míry polohy – kvartily.  
Ty rozdělují hodnoty celého souboru (všech měst či krajů) na čtyři části:

- 1. pásmo - 25 % nejlepších hodnot (první čtvrtina ORP)
- 2. pásmo - 25 % vyšších středních hodnot (druhá nejvyšší čtvrtina ORP)
- 3. pásmo - 25 % nižších středních hodnot (druhá nejnižší čtvrtina ORP)
- 4. pásmo - 25 % nejvyšších hodnot (poslední čtvrtina ORP)
- nulové hodnoty
- území bez dat

Legenda k následujícím mapám.

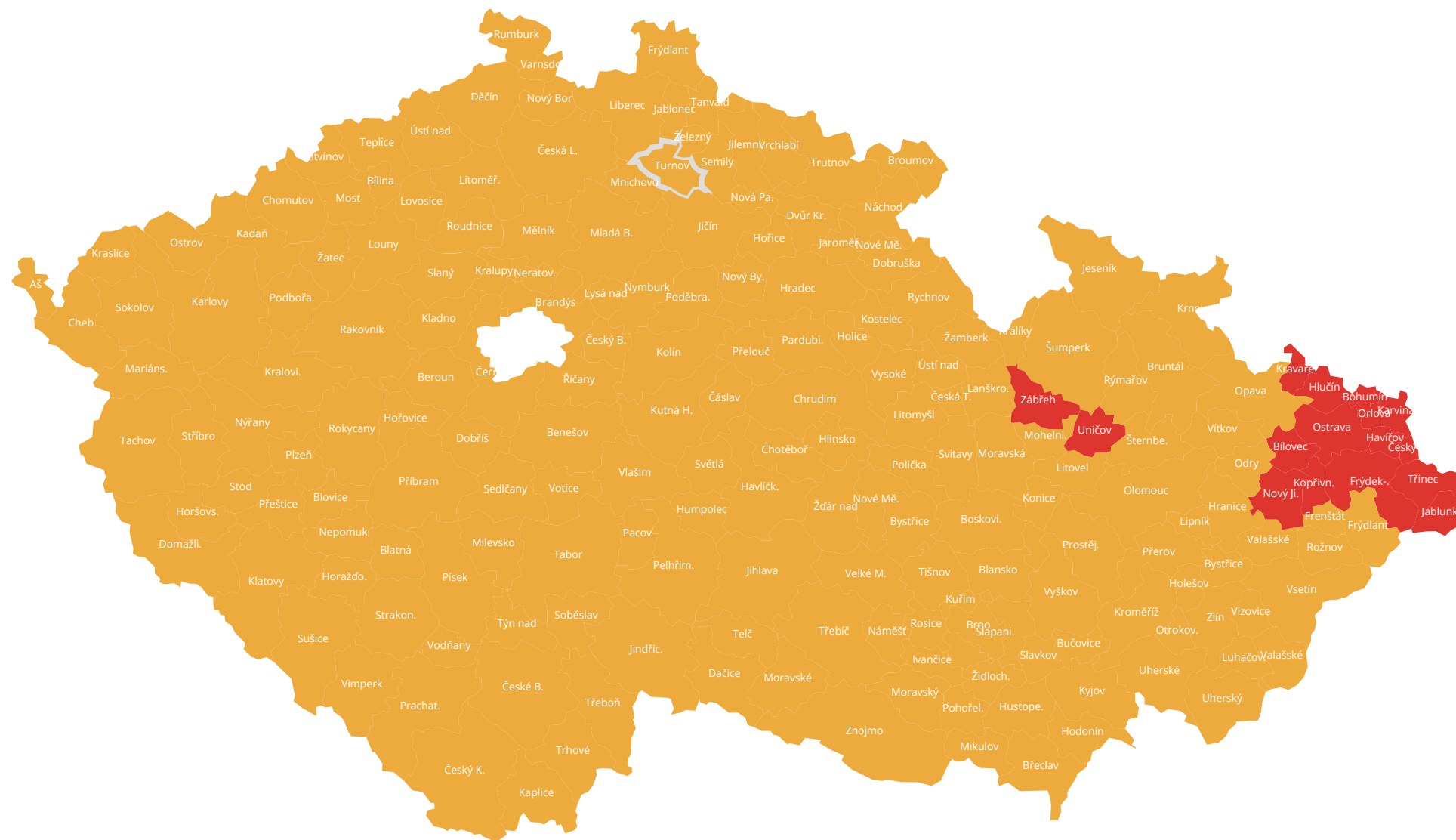


## 2008 - ÚZEMÍ S PŘEKROČENÍM IMISNÍHO LIMITU



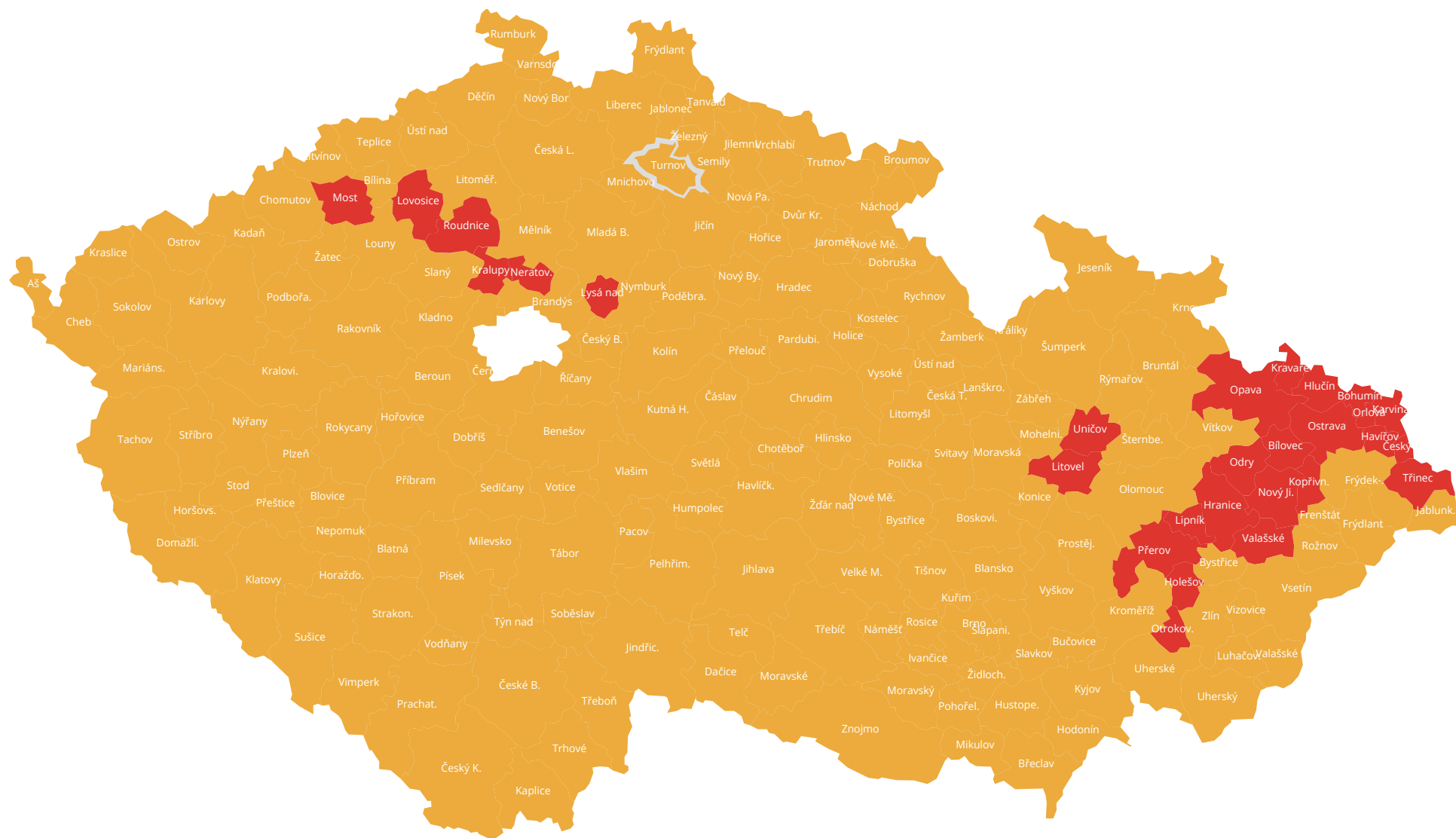


## 2009 - ÚZEMÍ S PŘEKROČENÍM IMISNÍHO LIMITU



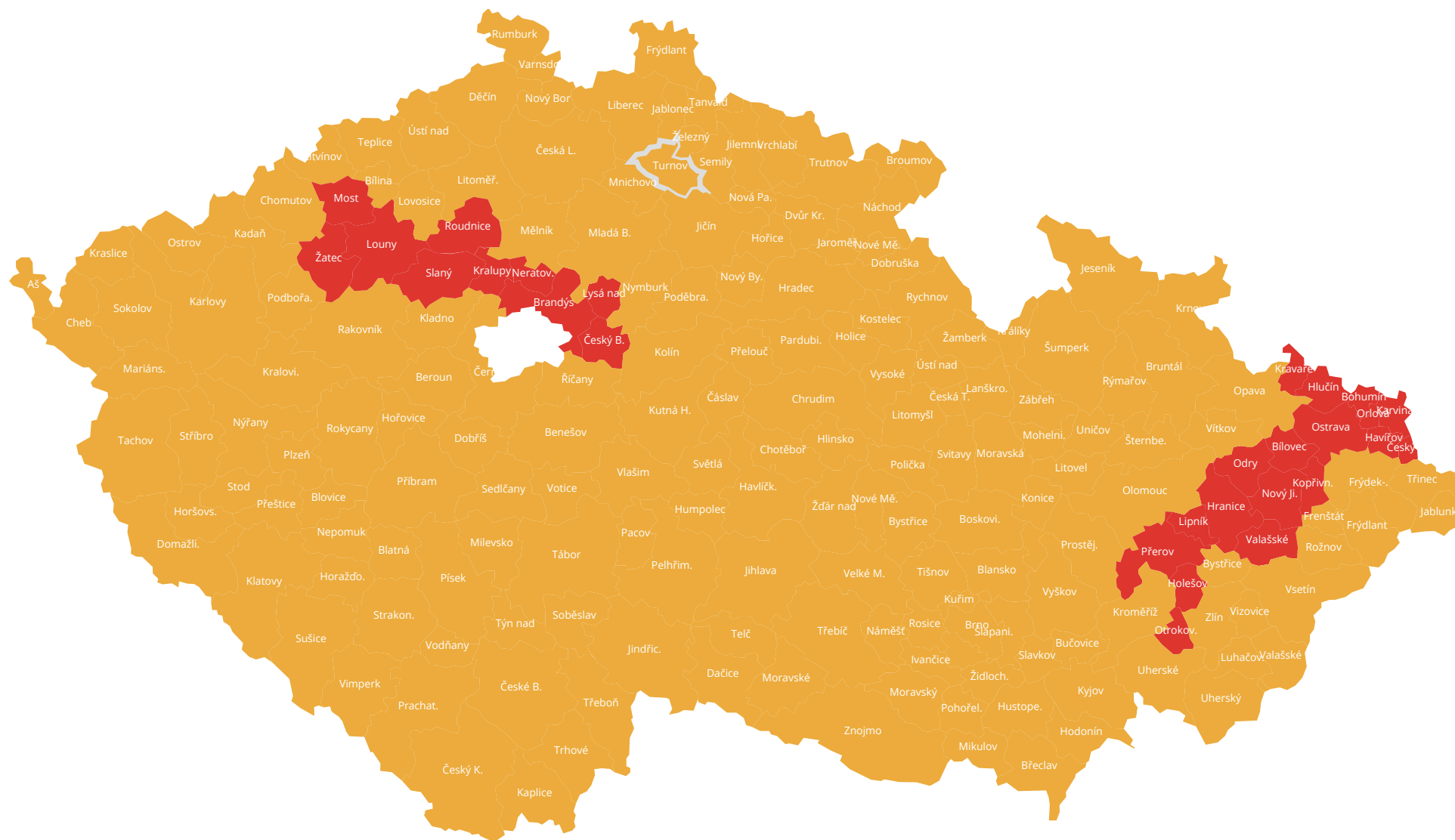


## 2010 - ÚZEMÍ S PŘEKROČENÍM IMISNÍHO LIMITU



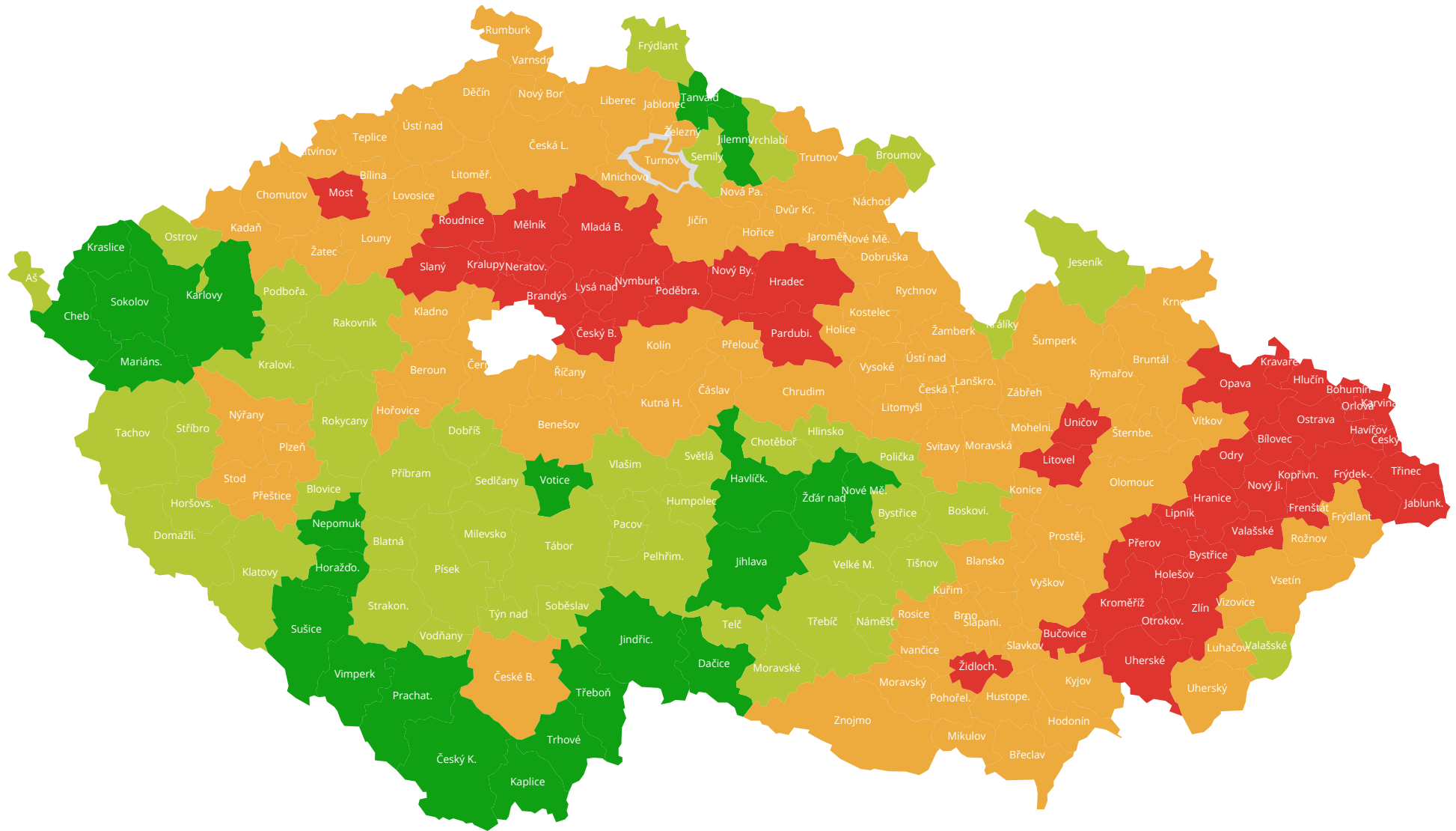


## 2011 - ÚZEMÍ S PŘEKROČENÍM IMISNÍHO LIMITU



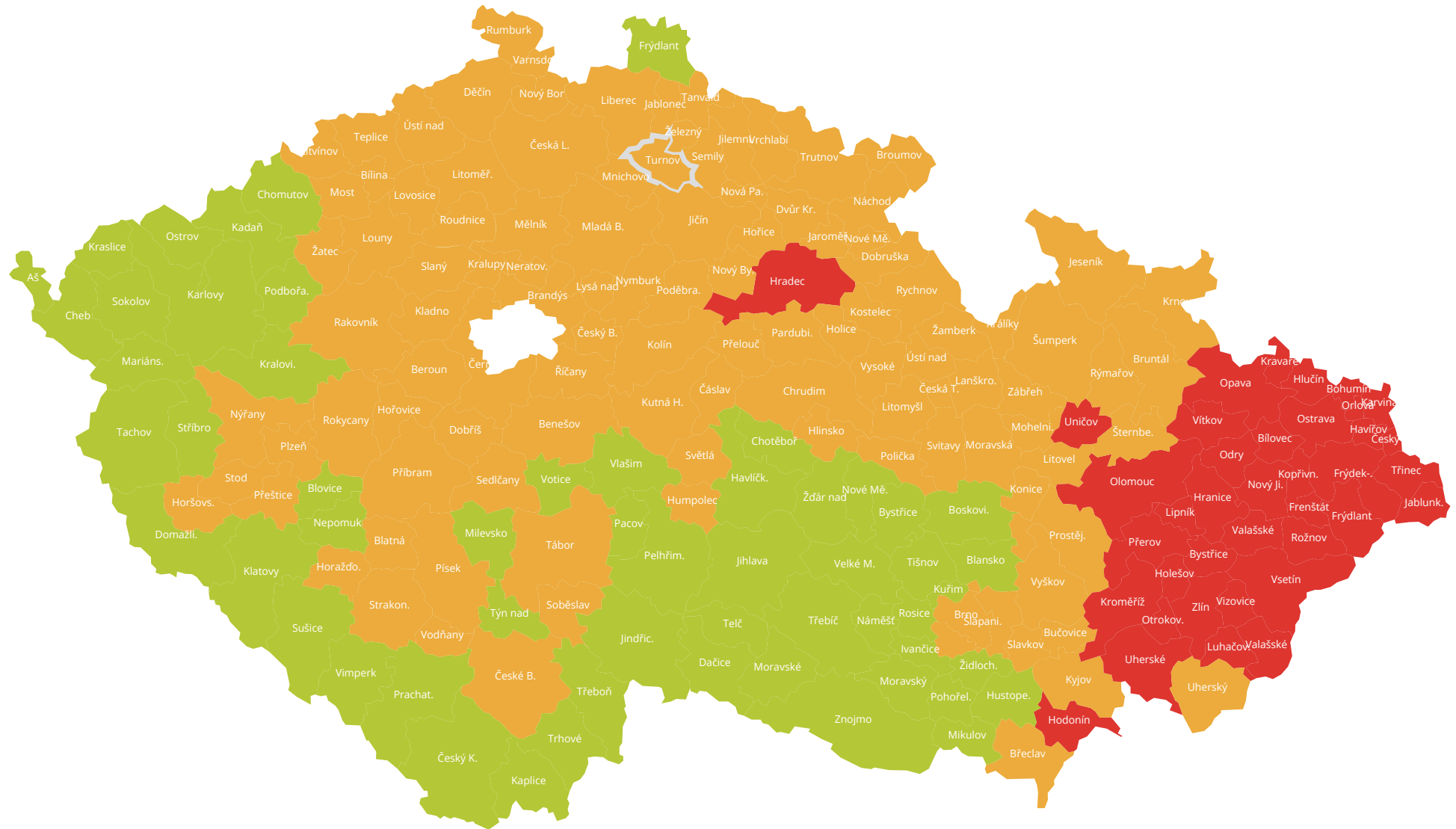


## 2012 - ÚZEMÍ S PŘEKROČENÍM IMISNÍHO LIMITU





## 2013 - ÚZEMÍ S PŘEKROČENÍM IMISNÍHO LIMITU

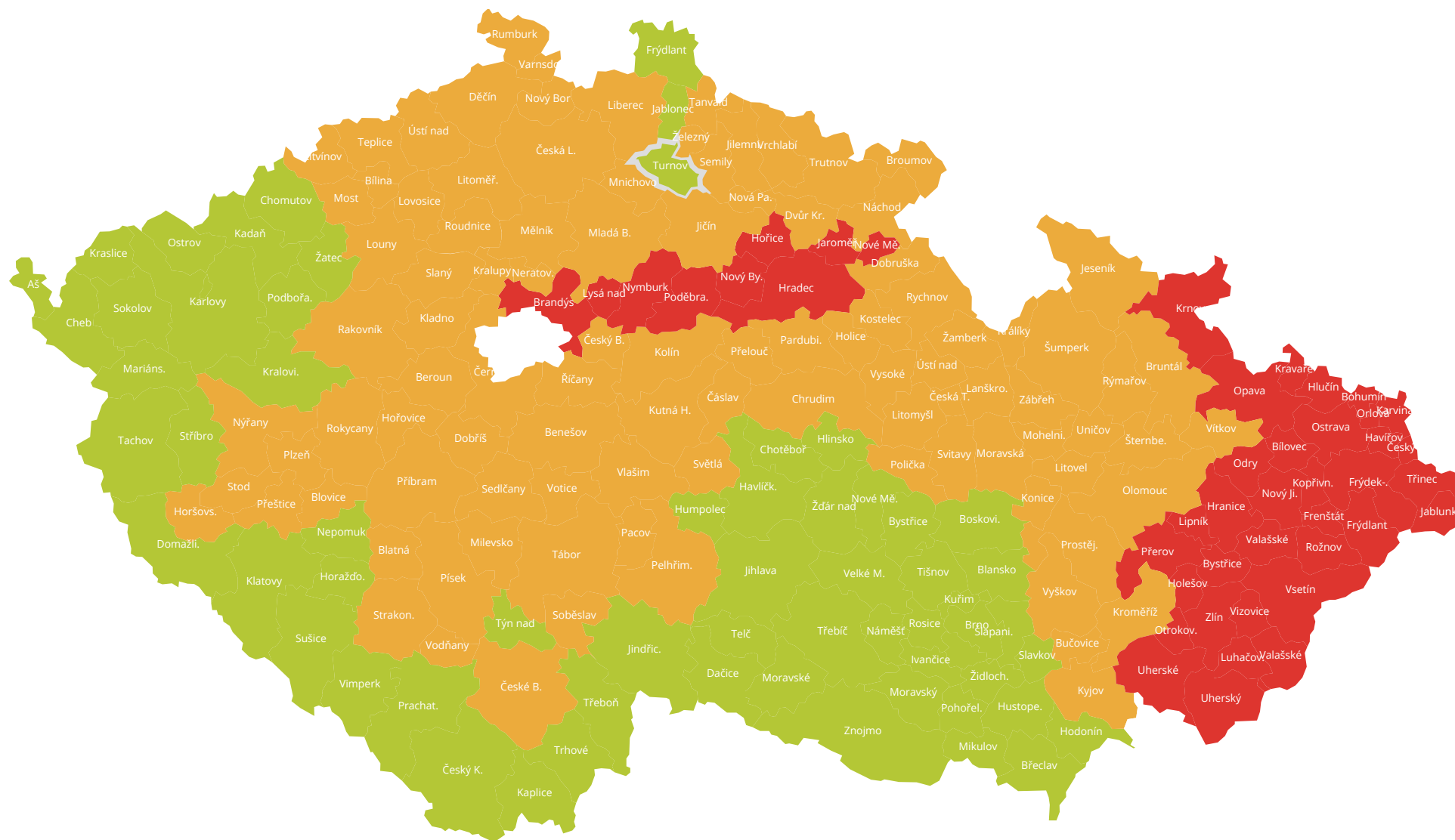






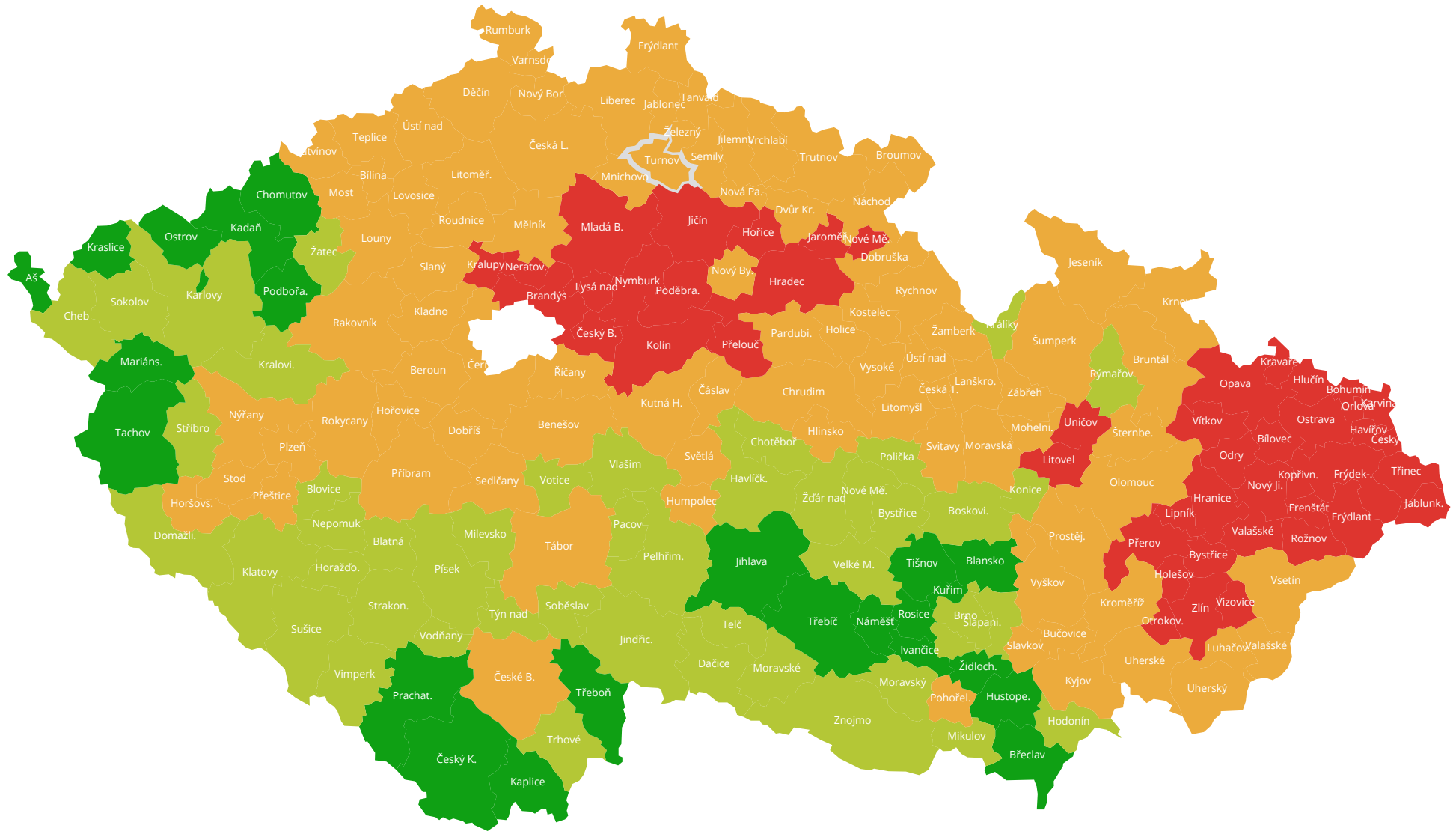


## 2015 - ÚZEMÍ S PŘEKROČENÍM IMISNÍHO LIMITU





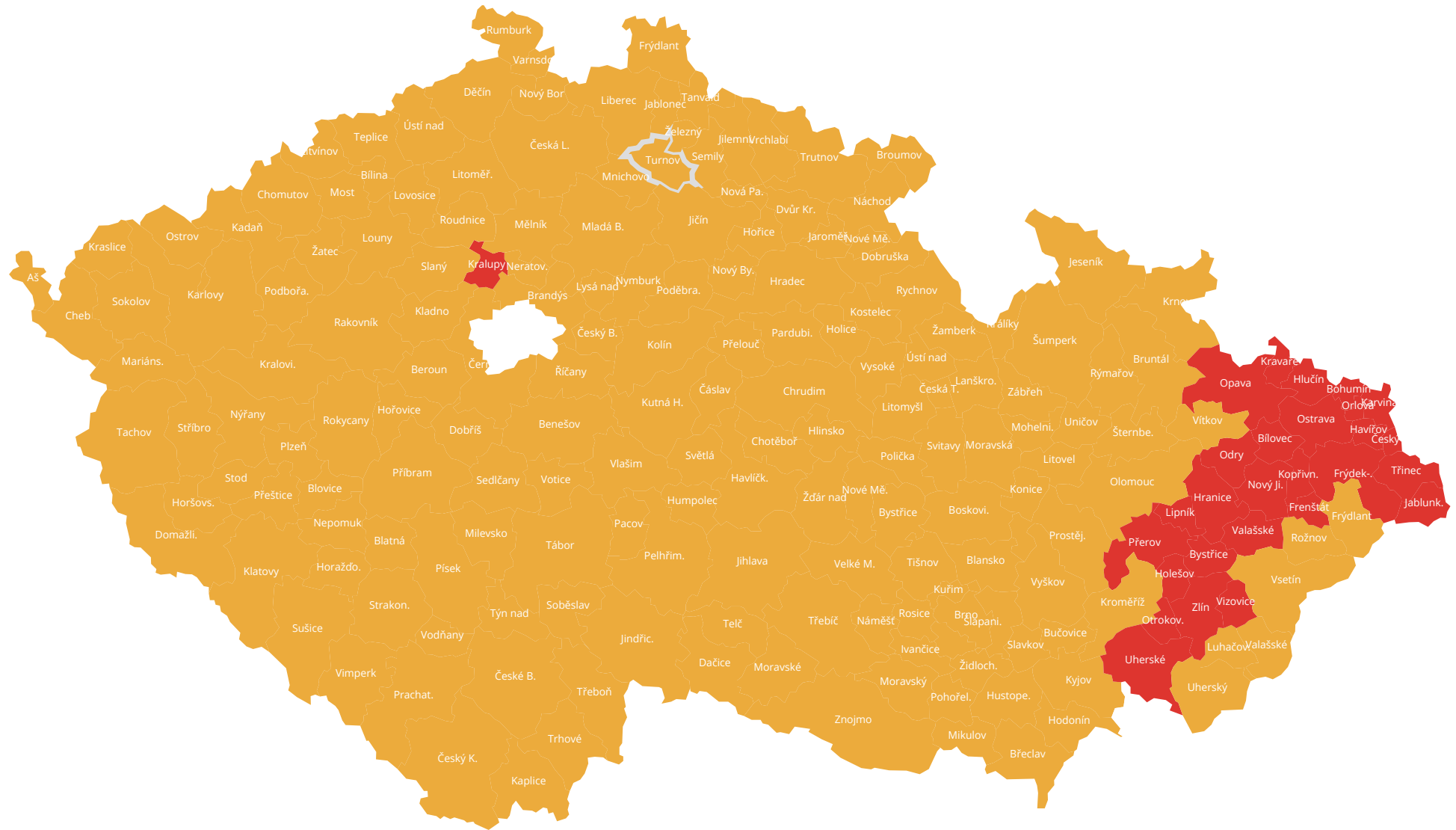
## 2016 - ÚZEMÍ S PŘEKROČENÍM IMISNÍHO LIMITU





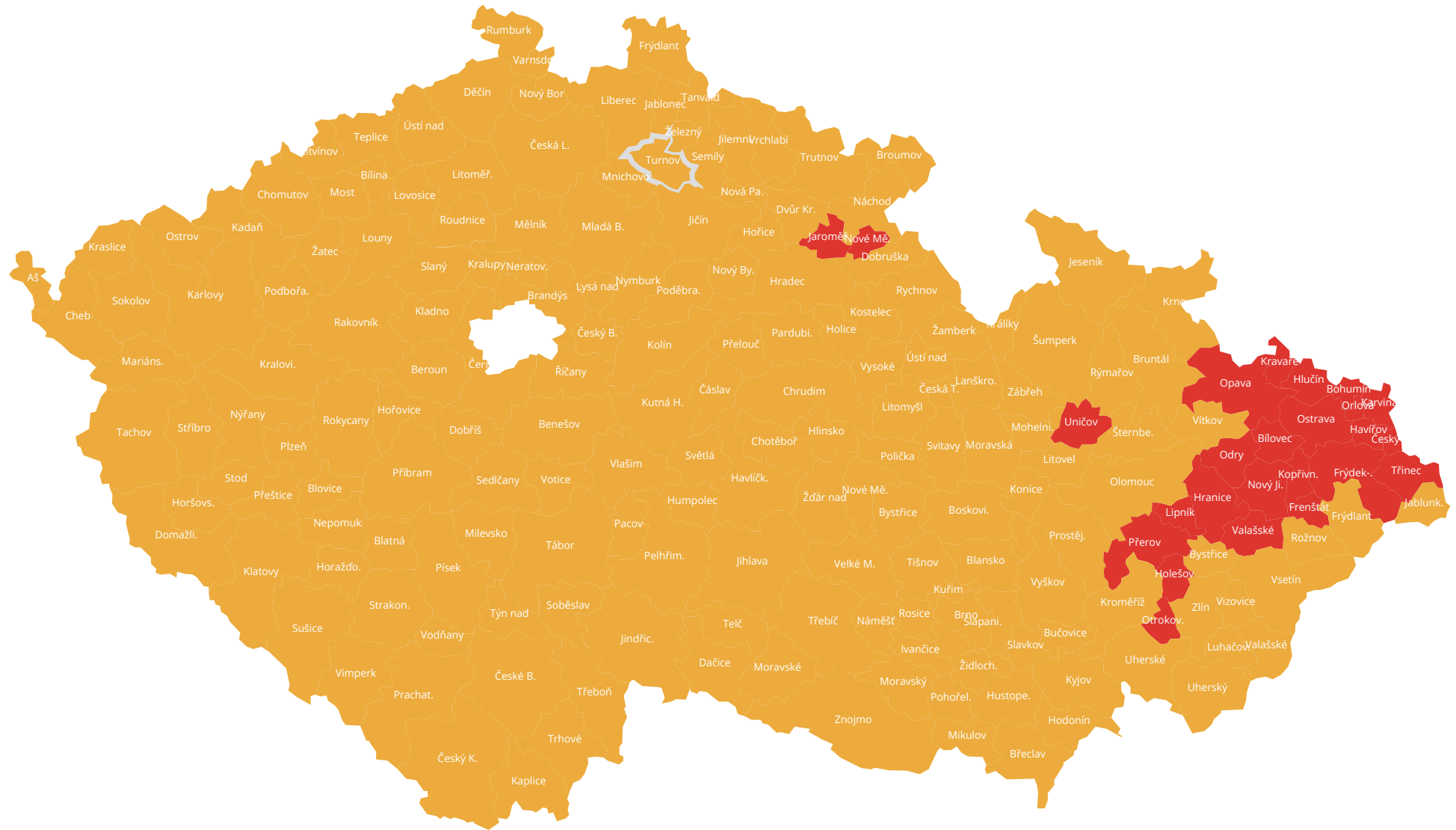


## 2018 - ÚZEMÍ S PŘEKROČENÍM IMISNÍHO LIMITU





## 2019 - ÚZEMÍ S PŘEKROČENÍM IMISNÍHO LIMITU





# Množství materiálově využitých komunálních odpadů na osobu

ČR kraj ORP nej

**Téma:** Udržitelná spotřeba a výroba

**Využito v metodickém / strategickém dokumentu:**

[Sada klíčových indikátorů udržitelného rozvoje ORP](#)

**Význam indikátoru z hlediska udržitelného rozvoje:**

Významnou skupinou jsou komunální odpady. Přibližně polovina komunálních odpadů je vytříděna. Z tohoto množství je většina využita materiálově (cca 38 % z celkové produkce komunálních odpadů), menší část potom energeticky (cca 12 % z celkové produkce komunálních odpadů).

Vyrobít – použít – vyhodit: To je překonaný lineární model hospodaření, který vyšel z představy neomezené kapacity Země. V závazné hierarchii nakládání s odpady je v pořadí hned po předcházení odpadů a novém využití produktu další využití jeho materiálu (recyklace). Hierarchie tak podtrhuje význam šetření surovinami. Současně vyjadřuje i to, že takovýto přístup má menší dopad na životní prostředí a naše zdraví.

Recyklace předpokládá, že daný materiál nahradí ve výrobě primární surovinu. Při výrobě produktů se však nespotřebují pouze suroviny, ale i energie. I recyklace tedy poměrně značně zatěžuje životní prostředí.

## ZÁKLADNÍ INFORMACE

**Zdroj dat:** VISOH

**Poznámka ke zdroji dat:**

Data pro výpočet indikátoru lze získat v ISOH - [isoh.mzp.cz/VISOH/](http://isoh.mzp.cz/VISOH/). Po vstupu do systému je dále třeba:

- V pravém okně vybrat „přednastavený typ přehledu“
- 4. Komunální odpady – nakládání a produkce
- 4.01 Celková produkce komunálních odpadů; 4.05 Množství materiálově využitých komunálních odpadů
- zadat jednu nebo více obcí
- vybrat rok

**Definice a metodika stanovení indikátoru:**

Jedná se o podíl recyklovatelné složky (tj. papíru, plastů, skla, kovů a biologicky rozložitelného odpadu) komunálního odpadu. Výpočet indikátoru je proveden z údajů o celkovém množství komunálního odpadu a množství materiálově využitých komunálních odpadů:

Podíl materiálově využitých komunálních odpadů (%) =  $\frac{\text{množství materiálově využitých komunálních odpadů (t)}}{\text{celkové množství komunálního odpadu (t)}} \times 100$

**Jednotka:**

kg/os.

**Časová dostupnost dat (časová řada):** 2009-2018

**Frekvence zjišťování dat:** ročně

**Body zlomu:**

50 % Dle Plánu odpadového hospodářství ČR hodnota 50 % představuje nejnižší hranici míry recyklace odpadu papíru, skla, plastů a kovů pocházejících z domácností a podobného odpadu pro rok 2020. Pro další roky lze očekávat vyšší cílové hodnoty.

**Prezentace indikátoru:**

Indikátor možno prezentovať numericky (tabuľka, graf).




## Množství materiálově využitých komunálních odpadů na osobu

Legenda

--- průměr všech ORP (kromě Praha)

Legenda k následujícímu grafu.

2018 - Množství materiálově využitých komunálních odpadů na osobu

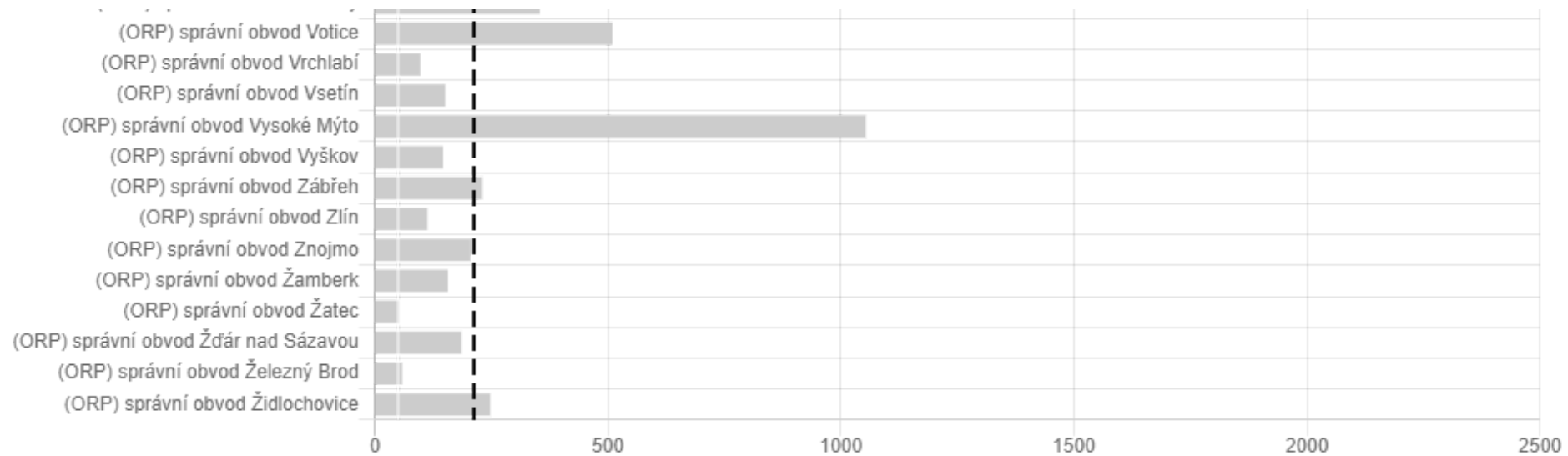












Jednotka: kg/os.

	2018	2017	2016	2015	2014	2013	2012	2011	2010
(ORP) správní obvod Aš	69,2	81,7	57,7	34,1	9,3	13,0	21,2	20,4	22,1
(ORP) správní obvod Benešov	104,3	111,5	105,5	121,7	175,7	49,0	179,0	184,4	111,0
(ORP) správní obvod Beroun	25,5	58,8	35,7	13,9	23,0	5,9	5,5	3,3	6,1
(ORP) správní obvod Bílina	561,6	62,1	642,4	25,1	556,4	614,0	448,6	1 600,2	521,4
(ORP) správní obvod Bílovec	45,7	48,1	62,5	38,1	45,3	47,3	55,1	60,7	43,8
(ORP) správní obvod Blansko	77,7	58,0	58,5	68,5	63,0	39,6	26,8	23,8	8,8
(ORP) správní obvod Blatná	59,4	51,1	45,7	39,2	39,0	46,1	36,8	69,1	51,4
(ORP) správní obvod Blovice	47,5	55,8	24,6	8,6	8,3	7,5	8,4	12,2	8,4
(ORP) správní obvod Bohumín	105,1	144,7	104,4	98,2	115,9	119,5	121,1	153,3	38,9
(ORP) správní obvod Boskovice	413,5	350,9	364,8	347,1	288,6	244,8	212,4	142,1	104,1
(ORP) správní obvod Brandýs nad Labem-Stará Boleslav	309,9	293,7	260,9	246,8	227,2	285,8	299,9	324,3	316,8
(ORP) správní obvod Brno	115,1	96,6	99,8	101,4	108,8	120,4	118,2	100,0	112,4
(ORP) správní obvod Broumov	129,3	121,9	109,9	122,0	36,5	33,0	34,7	6,6	6,4
(ORP) správní obvod Bruntál	105,0	147,2	511,4	106,0	112,2	64,1	58,6	71,7	70,5
(ORP) správní obvod Břeclav	58,6	33,1	34,2	23,3	18,8	16,5	14,2	8,5	22,6
(ORP) správní obvod Bučovice	36,5	30,4	28,5	22,2	21,9	21,7	19,6	18,7	18,1



(ORP) správní obvod Bystřice nad Pernštejnem	176,9	174,3	183,5	88,3	76,2	59,9	59,4	55,4	54,3
(ORP) správní obvod Bystřice pod Hostýnem	491,1	568,7	545,4	533,9	593,7	223,6	168,5	78,7	61,3
(ORP) správní obvod Čáslav	2011,9	2039,0	1974,7	1416,9	1492,6	1129,3	596,2	52,6	15,7
(ORP) správní obvod Černošice	460,5	500,3	548,6	443,3	357,1	372,2	343,8	470,2	406,9
(ORP) správní obvod Česká Lípa	434,6	425,2	482,2	391,3	449,6	164,0	106,9	162,0	125,7
(ORP) správní obvod Česká Třebová	271,3	83,8	154,9	92,4	221,8	454,8	145,3	81,2	41,0
(ORP) správní obvod České Budějovice	162,1	208,8	198,1	168,4	177,9	104,3	155,4	171,6	111,5
(ORP) správní obvod Český Brod	38,7	32,0	40,6	31,5	21,5	22,8	17,6	12,9	32,0
(ORP) správní obvod Český Krumlov	287,5	262,6	151,3	93,4	75,5	136,5	489,8	441,0	296,1
(ORP) správní obvod Český Těšín	30,0	34,8	19,5	21,2	87,0	76,3	92,7	126,2	73,6
(ORP) správní obvod Dačice	338,5	264,9	267,6	211,6	171,8	92,2	86,7	47,6	63,9
(ORP) správní obvod Děčín	72,4	125,2	92,6	107,4	156,0	143,0	0,0	93,3	300,6
(ORP) správní obvod Dobruška	188,0	246,6	222,2	146,1	101,8	111,7	98,7	101,7	108,3
(ORP) správní obvod Dobříš	188,6	244,8	133,2	160,4	56,3	53,4	53,6	162,7	253,3
(ORP) správní obvod Domažlice	96,8	101,6	89,8	70,4	0,0	56,0	24,5	14,5	34,5

(ORP) správní obvod Dvůr Králové nad Labem	89,0	75,6	43,9	43,2	45,3	27,1	23,4	21,8	34,4
(ORP) správní obvod Frenštát pod Radhoštěm	30,5	30,8	185,1	41,7	46,3	41,1	43,6	48,9	43,0
(ORP) správní obvod Frýdek-Místek	353,6	308,0	323,0	264,4	158,1	135,5	194,1	422,0	231,8
(ORP) správní obvod Frýdlant	222,4	251,2	198,7	170,0	173,0	213,0	117,1	121,0	75,8
(ORP) správní obvod Frýdlant nad Ostravicí	15,7	15,2	14,6	8,0	16,8	9,4	8,2 0,0	8,9	5,2
(ORP) správní obvod Havířov	79,6	84,3	163,5	171,6	209,9	218,1	149,1	124,7	100,7
(ORP) správní obvod Havlíčkův Brod	273,5	250,6	262,4	240,6	166,6	189,6	115,5	69,1	40,9
(ORP) správní obvod Hlinsko	357,4	216,9	297,8	82,8	113,1	129,9	111,7	50,0	35,8
(ORP) správní obvod Hlučín	255,6	163,1	205,4	135,9	87,6	43,4	43,8	82,2	116,7
(ORP) správní obvod Hodonín	286,2	245,6	188,3	216,8	201,5	194,3	182,0	180,8	113,9
(ORP) správní obvod Holešov	123,4	119,1	126,1	112,0	106,2	92,9	53,3	61,5	16,3
(ORP) správní obvod Holice	137,4	150,9	126,3	324,9	58,3	44,4	23,5	14,0	31,5
(ORP) správní obvod Horažďovice	141,6	192,0	170,0	189,1	140,8	109,5	113,0	107,9	115,1
(ORP) správní obvod Horšovský Týn	68,1	92,8	97,7	39,2	27,1	7,8	11,2	49,9	17,1
(ORP) správní obvod Hořice	77,9	84,8	92,6	89,1	96,6	66,5	122,1	36,5	8,4
(ORP) správní obvod Hořovice	176,0	95,5	92,8	43,0	39,7	43,6	31,2	50,2	102,2

(ORP) správní obvod Hradec Králové	404,4	397,0	433,7	205,8	217,4	200,8	104,3	88,1	56,7
(ORP) správní obvod Hranice	125,6	91,2	154,1	75,6	45,1	31,9	29,7	33,9	6,4
(ORP) správní obvod Humpolec	334,3	325,5	320,5	364,9	316,5	315,0	314,2	33,0	30,3
(ORP) správní obvod Hustopeče	410,3	275,8	411,1	175,4	208,3	131,4	137,5	121,4	9,2
(ORP) správní obvod Cheb	134,0	128,5	165,4	108,8	102,9	100,5	85,1	67,8	84,5
(ORP) správní obvod Chomutov	200,2	242,8	183,9	192,7	226,5	141,4	171,9	280,0	216,7
(ORP) správní obvod Chotěboř	211,9	149,2	113,3	121,9	91,1	84,3	6,0	10,2	8,3
(ORP) správní obvod Chrudim	174,1	141,2	160,0	208,3	183,3	122,0	60,5	63,0	58,2
(ORP) správní obvod Ivančice	104,3	78,1	77,9	72,6	29,0	14,3	10,8	11,9	10,6
(ORP) správní obvod Jablonec nad Nisou	72,6	74,0	62,9	57,4	84,0	91,5	101,3	152,8	89,8
(ORP) správní obvod Jablunkov	45,1	47,8	58,0	47,2	38,3	32,3	27,1	25,2	14,3
(ORP) správní obvod Jaroměř	280,2	159,5	331,0	416,3	193,6	152,2	217,0	280,1	121,8
(ORP) správní obvod Jeseník	124,8	151,2	118,4	70,4	26,6	13,3	12,1	6,5	6,6
(ORP) správní obvod Jičín	54,5	46,6	47,0	41,7	54,7	82,9	104,6	213,6	84,5
(ORP) správní obvod Jihlava	492,0	529,9	714,2	417,9	349,3	350,0	332,8	144,9	94,1
(ORP) správní obvod Jilemnice	254,8	290,3	266,7	201,3	232,0	48,6	46,5	377,3	49,6
(ORP) správní obvod Jindřichův Hradec	306,9	292,3	278,0	157,4	80,0	60,0	33,7	25,5	20,4

(ORP) správní obvod Kadaň	108,4	95,9	53,7	43,0	45,1	46,4	51,4	53,7	25,7
(ORP) správní obvod Kaplice	26,7	22,1	30,7	13,4	20,7	10,3	35,3	25,9	25,8
(ORP) správní obvod Karlovy Vary	130,3	219,7	266,8	117,7	123,8	74,0	116,4	108,4	170,1
(ORP) správní obvod Karviná	83,6	44,4	36,5	40,9	70,5	104,4	138,4	146,9	117,7
(ORP) správní obvod Kladno	315,3	271,9	286,6	213,0	244,9	319,9	135,9	325,7	517,1
(ORP) správní obvod Klatovy	144,3	433,8	108,0	62,4	53,3	406,7	345,8	149,1	110,1
(ORP) správní obvod Kolín	296,2	280,2	237,1	292,0	173,9	206,2	114,5	99,6	122,7
(ORP) správní obvod Konice	60,3	8,4	1,4	4,7	4,1	4,7	0,9	0,5	1,3
(ORP) správní obvod Kopřivnice	151,8	199,1	160,5	149,3	143,8	141,0	154,1	207,6	131,6
(ORP) správní obvod Kostelec nad Orlicí	109,8	125,3	158,6	53,7	73,6	67,0	45,5	50,3	266,9
(ORP) správní obvod Králíky	310,1	213,7	252,7	125,0	95,3	83,9	41,7	12,3	14,3
(ORP) správní obvod Kralovice	254,5	289,0	384,3	420,2	307,7	217,0	292,9	24,5	22,5
(ORP) správní obvod Kralupy nad Vltavou	279,3	316,4	336,3	268,9	212,1	231,1	222,1	208,6	228,6
(ORP) správní obvod Kraslice	32,9	34,9	20,8	40,4	33,8	40,2	34,9	35,6	41,1
(ORP) správní obvod Kravaře	103,0	101,3	6,0	49,9	40,3	33,8	1 105,4	3 248,9	1 543,4
(ORP) správní obvod Krnov	52,9	89,2	42,5	55,3	57,5	54,8	37,8	35,8	27,3
(ORP) správní obvod Kroměříž	115,8	143,8	99,5	79,7	83,8	71,2	101,7	98,1	72,7

(ORP) správní obvod Kuřim	35,9	39,9	33,7	38,2	48,0	49,8	54,7	12,6	10,9
(ORP) správní obvod Kutná Hora	261,3	249,2	243,5	297,8	279,8	206,9	211,8	112,3	135,6
(ORP) správní obvod Kyjov	1 433,8	1 295,8	1 191,3	806,5	1 003,6	703,1	635,1	1 180,2	396,1
(ORP) správní obvod Lanškroun	232,7	298,6	202,1	132,5	117,6	73,5	47,5	32,4	12,7
(ORP) správní obvod Liberec	186,0	154,9	165,0	288,2	177,7	166,4	174,3	199,1	142,5
(ORP) správní obvod Lipník nad Bečvou	201,7	211,4	97,2	34,5	31,4	28,6	12,7	8,7	9,6
(ORP) správní obvod Litoměřice	123,2	111,8	101,8	142,7	410,8	498,0	874,5	817,4	421,9
(ORP) správní obvod Litomyšl	84,1	87,6	578,5	24,7	70,8	101,8	58,7	55,6	54,9
(ORP) správní obvod Litovel	269,1	264,6	203,6	29,3	21,9	20,5	16,9	53,2	47,5
(ORP) správní obvod Litvínov	240,9	344,5	361,1	261,9	232,6	144,0	251,1	188,9	57,9
(ORP) správní obvod Louny	117,4	91,6	142,6	73,9	62,6	62,0	72,9	86,2	63,5
(ORP) správní obvod Lovosice	267,1	292,7	397,0	373,3	438,7	387,6	296,7	263,8	204,7
(ORP) správní obvod Luhačovice	158,1	179,3	123,2	121,9	133,3	102,8	134,1	13,6	11,9
(ORP) správní obvod Lysá nad Labem	56,3	50,9	38,8	39,5	37,9	31,9	29,8	29,4	28,9
(ORP) správní obvod Mariánské Lázně	43,3	0,8	1,2	0,9	1,6	0,8	30,7	30,9	31,2
(ORP) správní obvod Mělník	429,5	208,4	356,9	497,8	460,5	120,9	249,0	0,0 199,8	102,1
(ORP) správní obvod Mikulov	199,0	157,6	140,2	158,1	364,2	131,2	108,5	54,1	29,2

(ORP) správní obvod Milevsko	400,7	391,2	380,8	334,3	367,2	326,5	573,3	603,7	494,9
(ORP) správní obvod Mladá Boleslav	370,1	389,4	326,1	296,4	304,8	138,8	85,5	99,5	65,2
(ORP) správní obvod Mnichovo Hradiště	33,0	51,2	37,6	10,9	7,2	8,0	9,7	37,1	6,8
(ORP) správní obvod Mohelnice	189,9	123,7	150,2	41,5	47,1	52,1	18,4	1,1	4,5
(ORP) správní obvod Moravská Třebová	158,2	150,9	151,6	218,4	73,4	110,5	0,0	52,4	24,9
(ORP) správní obvod Moravské Budějovice	299,4	290,9	266,5	267,1	192,9	120,3	90,3	27,4	30,6
(ORP) správní obvod Moravský Krumlov	67,1	29,8	15,2	26,6	142,1	17,2	25,3	47,9	46,6
(ORP) správní obvod Most	46,9	55,6	43,5	75,7	79,8	34,8	76,2	130,5	117,7
(ORP) správní obvod Náchod	121,1	116,9	105,5	109,1	80,5	64,7	87,1	80,5	49,8
(ORP) správní obvod Náměšť nad Oslavou	224,9	182,9	247,4	138,1	173,3	194,4	190,3	83,6	103,7
(ORP) správní obvod Nepomuk	20,6	27,4	22,7	47,1	15,4	15,2	11,2	11,8	9,9
(ORP) správní obvod Neratovice	290,9	213,0	168,8	63,7	46,6	34,9	55,8	23,1	23,9
(ORP) správní obvod Nová Paka	188,6	183,4	193,1	136,9	131,9	138,3	142,5	102,8	171,1
(ORP) správní obvod Nové Město na Moravě	21,6	19,3	20,1	13,8	13,6	3,8	26,5	25,3	27,4

(ORP) správní obvod Nové Město nad Metují	48,3	45,6	46,3	55,1	42,5	45,6	53,5	46,7	7,3
(ORP) správní obvod Nový Bor	46,0	43,7	53,9	54,1	49,6	49,3	81,4	56,4	47,1
(ORP) správní obvod Nový Bydžov	118,7	87,3	40,2	99,4	152,7	86,5	34,3	21,8	6,3
(ORP) správní obvod Nový Jičín	320,9	316,1	288,9	321,8	237,7	186,4	140,9	198,8	146,9
(ORP) správní obvod Nymburk	132,4	134,4	135,3	114,5	113,7	64,4	55,2	141,9	26,8
(ORP) správní obvod Nýřany	303,9	360,3	231,7	187,5	171,1	327,6	167,3	167,2	163,8
(ORP) správní obvod Odry	138,7	145,5	161,1	58,8	54,4	42,6	68,9	68,5	31,6
(ORP) správní obvod Olomouc	223,9	229,5	209,3	156,2	169,3	139,2	179,2	135,0	80,4
(ORP) správní obvod Opava	262,2	317,9	312,2	1 345,4	1 943,6	1 267,1	1 353,9	766,0	767,9
(ORP) správní obvod Orlová	117,2	106,5	95,2	51,9	93,3	84,8	93,8	35,7	23,9
(ORP) správní obvod Ostrava	357,1	310,4	274,7	300,1	389,3	296,3	312,6	337,1	315,9
(ORP) správní obvod Ostrov	519,9	494,0	475,3	323,0	137,2	151,4	123,7	120,6	119,6
(ORP) správní obvod Otrokovice	321,5	313,4	358,1	348,6	321,4	280,6	547,3	614,0	609,2
(ORP) správní obvod Pacov	258,1	271,2	269,9	153,0	88,1	101,8	113,4	68,3	40,7
(ORP) správní obvod Pardubice	299,4	312,6	303,6	312,1	193,4	224,3	202,6	158,1	118,9
(ORP) správní obvod Pelhřimov	359,1	260,6	270,1	186,7	158,9	198,9	221,7	284,0	220,9
(ORP) správní obvod Písek	314,6	290,4	363,3	270,1	184,4	138,2	102,9	91,0	59,1
(ORP) správní obvod Plzeň	122,1	111,5	101,0	124,8	131,0	106,0	113,7	118,6	101,9

(ORP) správní obvod Podbořany	80,2	76,5	82,4	38,7	66,0	77,3	106,4	162,7	257,2
(ORP) správní obvod Poděbrady	144,7	143,0	146,0	116,6	46,6	67,1	27,6	33,7	31,6
(ORP) správní obvod Pohořelice	385,5	36,5	38,9	36,9	53,5	40,0	44,5	62,9	35,1
(ORP) správní obvod Polička	82,3	63,9	98,2	106,5	142,1	132,0	34,9	9,9	8,7
(ORP) správní obvod Prachatice	105,0	94,7	520,7	22,9	12,8	11,8	10,8	6,5	5,9
(ORP) správní obvod Prostějov	192,3	170,2	169,9	218,2	167,9	82,0	81,7	89,0	120,9
(ORP) správní obvod Přelouč	947,3	926,2	1 338,1	903,1	189,6	134,5 0,0	144,1	144,3	108,3
(ORP) správní obvod Přerov	184,5	234,0	223,4	194,7	118,0	116,0	84,3	62,7	58,2
(ORP) správní obvod Přeštice	80,4	80,6	71,9	9,2	84,1	1,2	0,7	0,9	0,7
(ORP) správní obvod Příbram	459,7	421,1	442,7	272,9	260,4	154,7	268,9	133,4	136,5
(ORP) správní obvod Rakovník	292,0	302,4	227,9	110,1	148,5	133,5	77,5	93,4	106,0
(ORP) správní obvod Rokycany	224,5	208,1	256,6	141,8	134,6	81,8	74,4	20,8	58,8
(ORP) správní obvod Rosice	459,7	426,7	297,2	300,4	271,4	281,0	370,1	369,0	102,2
(ORP) správní obvod Roudnice nad Labem	43,8	33,4	17,9	8,2	4,1	3,3	20,5	11,5	3,8
(ORP) správní obvod Rožnov pod Radhoštěm	36,3	34,3	22,3	22,7	33,7	29,0	21,6	4,3	7,4
(ORP) správní obvod Rumburk	88,9	104,1	92,0	111,3	32,8	30,6	78,0	57,5	25,1
(ORP) správní obvod Rychnov nad Kněžnou	135,0	131,1	114,7	89,6	85,6	73,8	95,3	45,4	28,7



(ORP) správní obvod Rýmařov	121,9	111,3	117,4	86,6	117,0	103,8	82,0	93,1	73,6
(ORP) správní obvod Říčany	219,4	267,4	205,6	199,3	175,5	130,8	95,0	95,9	49,6
(ORP) správní obvod Sedlčany	109,7	113,4	101,7	107,0	14,7	28,1	147,3	95,5	36,0
(ORP) správní obvod Semily	154,8	133,6	114,3	123,1	139,5	104,9	64,4	39,9	39,8
(ORP) správní obvod Slaný	36,5	101,1	0,0 118,9	14,0	11,3	21,2	24,6	17,5	18,1
(ORP) správní obvod Slavkov u Brna	54,4	58,8	61,5	59,8	60,5	61,1	64,8	57,1	35,2
(ORP) správní obvod Soběslav	264,8	176,8	278,2	220,9	290,5	180,9	77,3	437,8	172,5
(ORP) správní obvod Sokolov	469,5	436,2	289,3	289,7	284,5	440,6	260,1	202,9	206,6
(ORP) správní obvod Stod	590,2	558,3	484,2	333,8	342,4	201,2	122,2	293,0	315,4
(ORP) správní obvod Strakonice	111,1	95,0	175,9	67,9	55,2	55,2	57,1	55,3	65,1
(ORP) správní obvod Stříbro	663,0	492,8	553,8	475,1	446,8	425,4	231,7	244,5	228,2
(ORP) správní obvod Sušice	79,4	99,0	78,1	68,8	76,3	76,9	80,6	93,0	82,4
(ORP) správní obvod Světlá nad Sázavou	99,2	105,7	109,1	73,9	53,0	47,8	20,1	20,3	36,1
(ORP) správní obvod Svitavy	203,8	197,9	239,4	410,9	451,8	456,7	220,8	44,5	49,3
(ORP) správní obvod Šlapanice	115,7	194,5	187,0	137,7	135,5	88,7	306,1	262,0	293,0
(ORP) správní obvod Šternberk	150,7	121,3	111,4	49,7	76,3	59,6	195,4	96,2	92,3
(ORP) správní obvod Šumperk	352,6	339,6	316,9	285,0	338,7	148,9	244,1	163,0	84,6

(ORP) správní obvod Tábor	158,1	141,7	191,8	129,4	129,7	48,2	86,5	84,1	45,8
(ORP) správní obvod Tachov	462,4	556,6	618,4	661,8	231,8	512,2	192,3	71,2	83,1
(ORP) správní obvod Tanvald	51,1	54,0	43,3	40,4	39,5	39,3	43,8	50,2	35,1
(ORP) správní obvod Telč	179,3	195,6	135,1	95,8	28,2	24,6	23,4	9,8	19,1
(ORP) správní obvod Teplice	133,4	140,8	148,1	120,0	112,7	117,9	124,5	185,4	160,0
(ORP) správní obvod Tišnov	116,3	103,4	95,4	133,4	142,5	143,9	147,1	150,7	40,2
(ORP) správní obvod Trhové Sviny	139,9	145,2	133,6	86,0	148,2	183,2	58,5	89,6	125,1
(ORP) správní obvod Trutnov	50,0	28,2	33,5	40,9	95,2	189,1	60,2	71,1	32,8
(ORP) správní obvod Třebíč	599,6	573,7	498,3	252,7	156,3	76,0	84,5	112,5	33,4
(ORP) správní obvod Třeboň	52,7	45,0	47,3	27,4	9,3	10,1	7,0	7,2	8,8
(ORP) správní obvod Třinec	234,4	222,8	217,6	146,9	115,6	108,4	110,3	121,4	138,0
(ORP) správní obvod Turnov	131,8	130,9	132,1	52,8	43,9	40,7	19,4	29,9	21,7
(ORP) správní obvod Týn nad Vltavou	546,3	360,7	460,2	21,8	24,5	25,5	68,7	178,5	128,4
(ORP) správní obvod Uherské Hradiště	193,0	168,2	216,7	156,8	202,1	188,6	184,0	276,9	244,4
(ORP) správní obvod Uherský Brod	126,8	120,7	146,3	118,7	152,0	68,6	104,9	89,7	80,8
(ORP) správní obvod Uničov	59,0	47,2	21,4	31,5	43,3	25,6	12,3	76,1	86,3
(ORP) správní obvod Ústí nad Labem	184,9	172,1	125,0	125,5	104,4	96,3	118,0	160,3	78,2

(ORP) správní obvod Ústí nad Orlicí	101,0	138,9	122,5	65,6	64,8	62,0	77,8	49,9	82,4
(ORP) správní obvod Valašské Klobouky	31,8	34,0	24,0	25,1	1,0	7,8	15,5	19,1	18,6
(ORP) správní obvod Valašské Meziříčí	194,3	217,1	150,0	147,7	145,7	93,9	80,2	99,9	6,8
(ORP) správní obvod Varnsdorf	89,8	71,9	53,4	72,0	84,1	54,7	171,0	140,1	102,5
(ORP) správní obvod Velké Meziříčí	97,1	116,0	119,9	109,0	87,3	36,0	71,0	81,0	48,8
(ORP) správní obvod Veselí nad Moravou	206,7	185,4	177,9	198,9	208,6	105,9	42,8	107,0	86,6
(ORP) správní obvod Vimperk	283,0	206,9	187,0	147,6 0,0	122,0	542,1	889,5	537,3	649,2
(ORP) správní obvod Vítkov	185,1	136,1	167,0	123,7	104,5	10,2	8,2	2,8	42,2
(ORP) správní obvod Vizovice	23,4	20,0	27,9	18,2	17,7	6,5	7,1	2,7	7,5
(ORP) správní obvod Vlašim	181,6	185,4	173,9	147,0	150,7	134,7	123,1	105,1	98,7
(ORP) správní obvod Vodňany	354,0	388,7	592,4	371,8	277,2	176,4	177,3	10,5	101,3
(ORP) správní obvod Votice	509,6	543,4	538,5	366,2	155,2	122,1	118,5	149,3	74,2
(ORP) správní obvod Vrchlabí	97,8	99,0	109,8	54,9	72,5	9,3	48,7 0,0	59,4	11,0
(ORP) správní obvod Vsetín	151,3	94,2	111,6	78,7	66,9	60,2	39,6	46,7	33,8
(ORP) správní obvod Vysoké Mýto	1 053,5	427,6	346,3	773,6	560,1	317,1	264,5	255,4	367,5
(ORP) správní obvod Vyškov	146,6	109,8	118,1	115,9	126,1	96,7	101,3	103,5	134,4
(ORP) správní obvod Zábřeh	230,9	241,4	200,7	338,9	344,3	126,7	308,1	289,9	274,0

(ORP) správní obvod Zlín	113,1	60,5	73,5	71,5	66,4	39,7	47,4	51,5	43,7
(ORP) správní obvod Znojmo	205,1	164,5	168,6	150,4	90,9	80,9	117,1	60,9	68,4
(ORP) správní obvod Žamberk	157,0	145,1	151,6	149,4	181,4	129,0	119,9	132,9	215,3
(ORP) správní obvod Žatec	52,0	44,7	62,8	80,1	176,2	55,3	104,0	89,3	871,2
(ORP) správní obvod Žďár nad Sázavou	185,7	181,8	165,8	98,1	130,5	132,2	129,0	147,5	139,2
(ORP) správní obvod Železný Brod	58,9	53,7	37,8	32,7	38,2	36,3	34,3	35,2	29,1
(ORP) správní obvod Židlochovice	247,7	215,9	199,1	194,7	234,3	202,9	272,7	360,4	112,9
Průměr ORP	213,0	197,8	205,7	165,7	157,6	131,9	134,7	144,9	110,0

#### Legenda

V grafu jsou využity statistické míry polohy – kvartily.  
Ty rozdělují hodnoty celého souboru (všech měst či krajů) na čtyři části:

- 4. pásmo - 25 % nejnižších hodnot (poslední čtvrtina ORP)
- 3. pásmo - 25 % nižších středních hodnot (druhá nejnižší čtvrtina ORP)
- 2. pásmo - 25 % vyšších středních hodnot (druhá nejvyšší čtvrtina ORP)
- 1. pásmo - 25 % nejlepších hodnot (první čtvrtina ORP)
- nulové hodnoty
- území bez dat

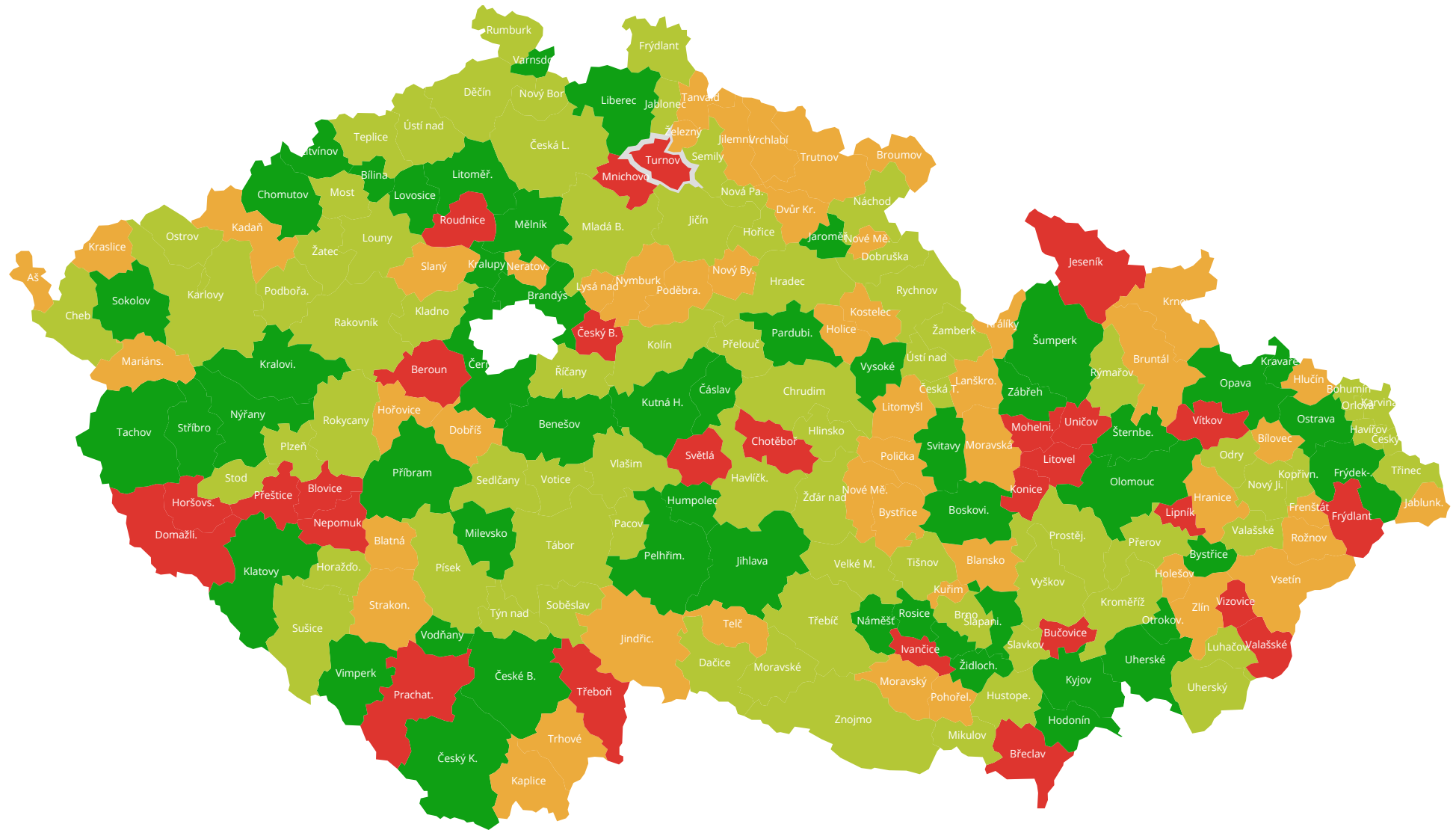
Legenda k následujícím mapám.







## 2012 - MNOŽSTVÍ MATERIÁLOVĚ VYUŽITÝCH KOMUNÁLNÍCH ODPADŮ NA OSOBU

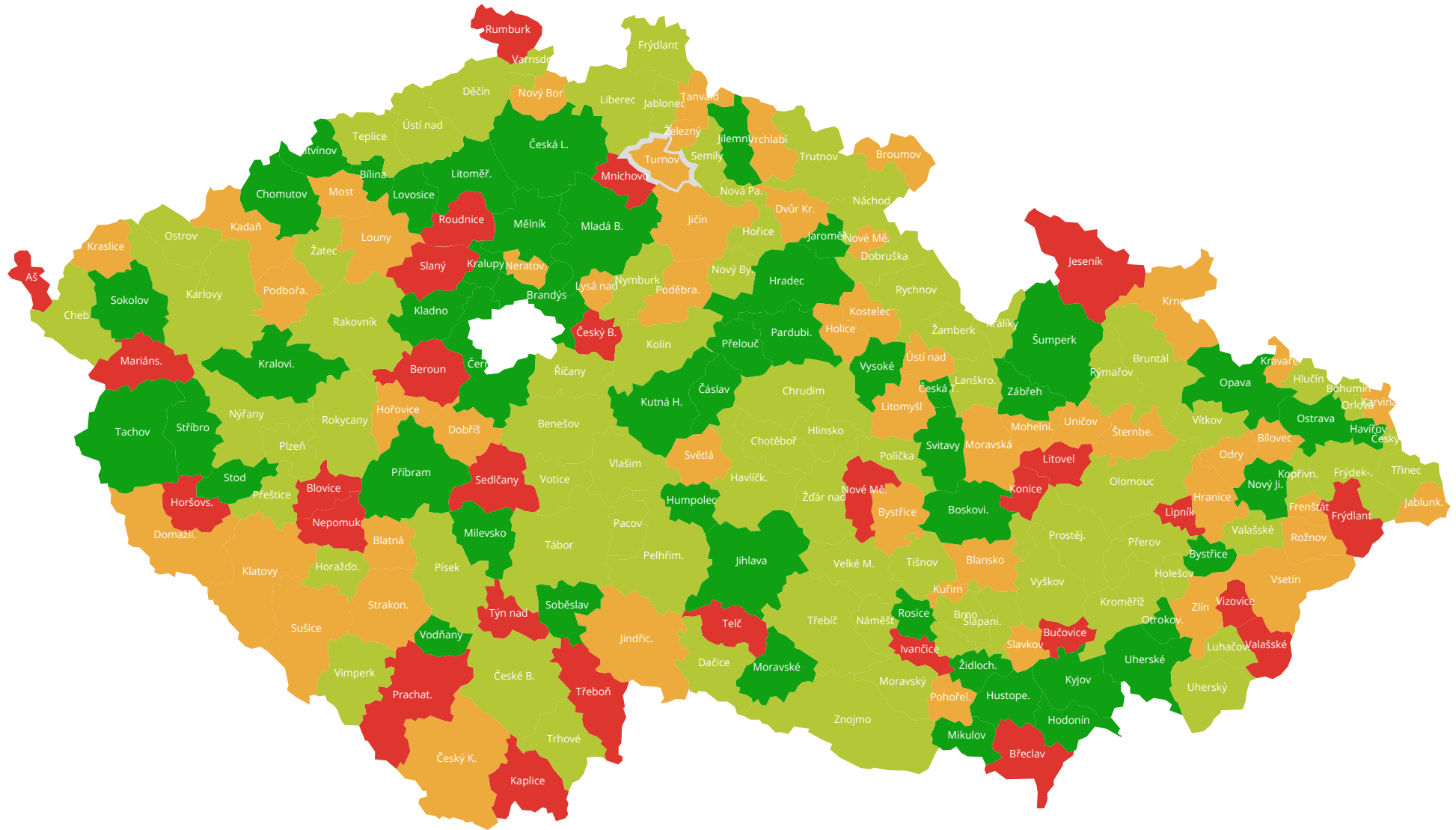






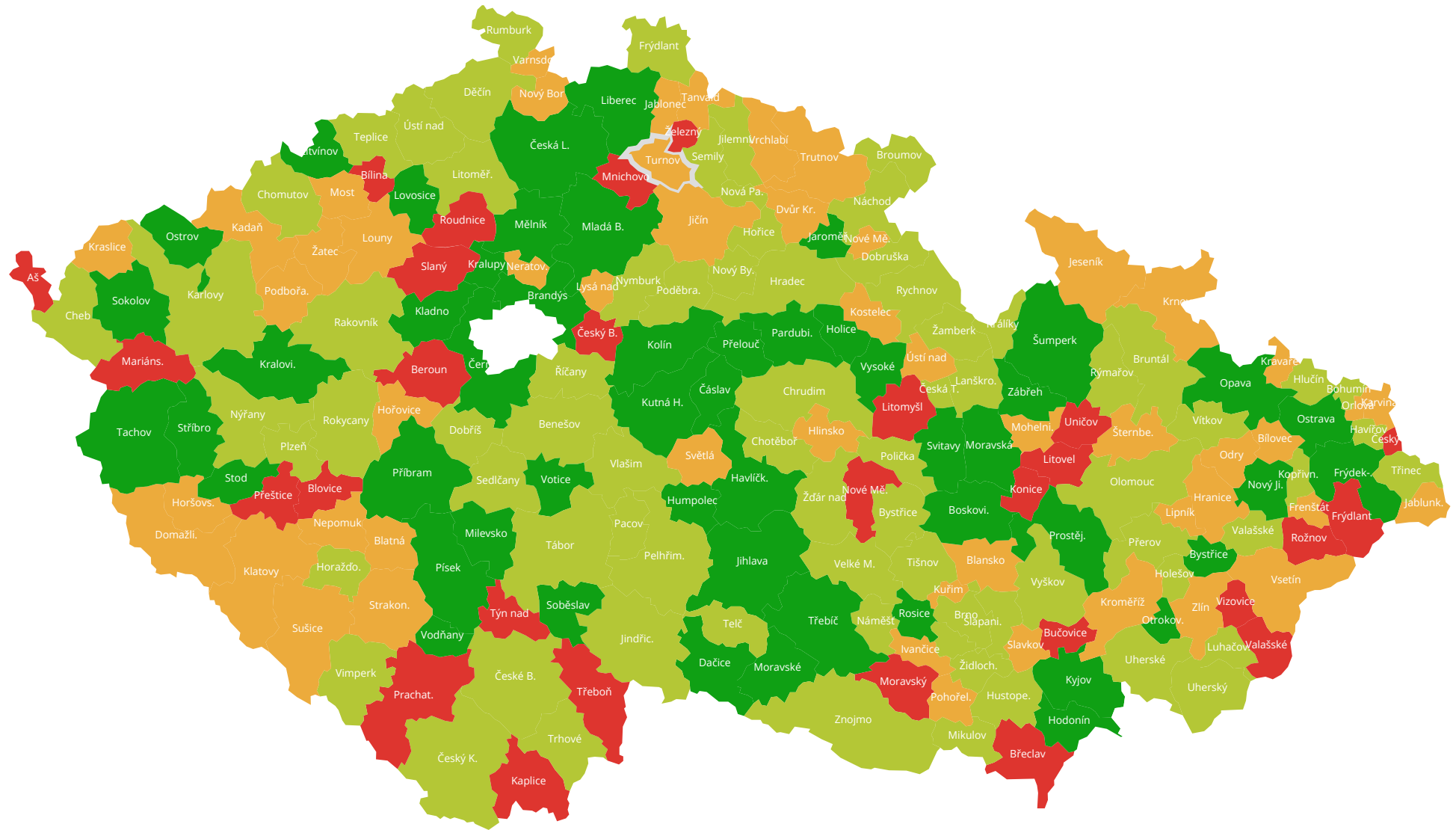


## 2014 - MNOŽSTVÍ MATERIÁLOVĚ VYUŽITÝCH KOMUNÁLNÍCH ODPADŮ NA OSOBU





## 2015 - MNOŽSTVÍ MATERIÁLOVĚ VYUŽITÝCH KOMUNÁLNÍCH ODPADŮ NA OSOBU

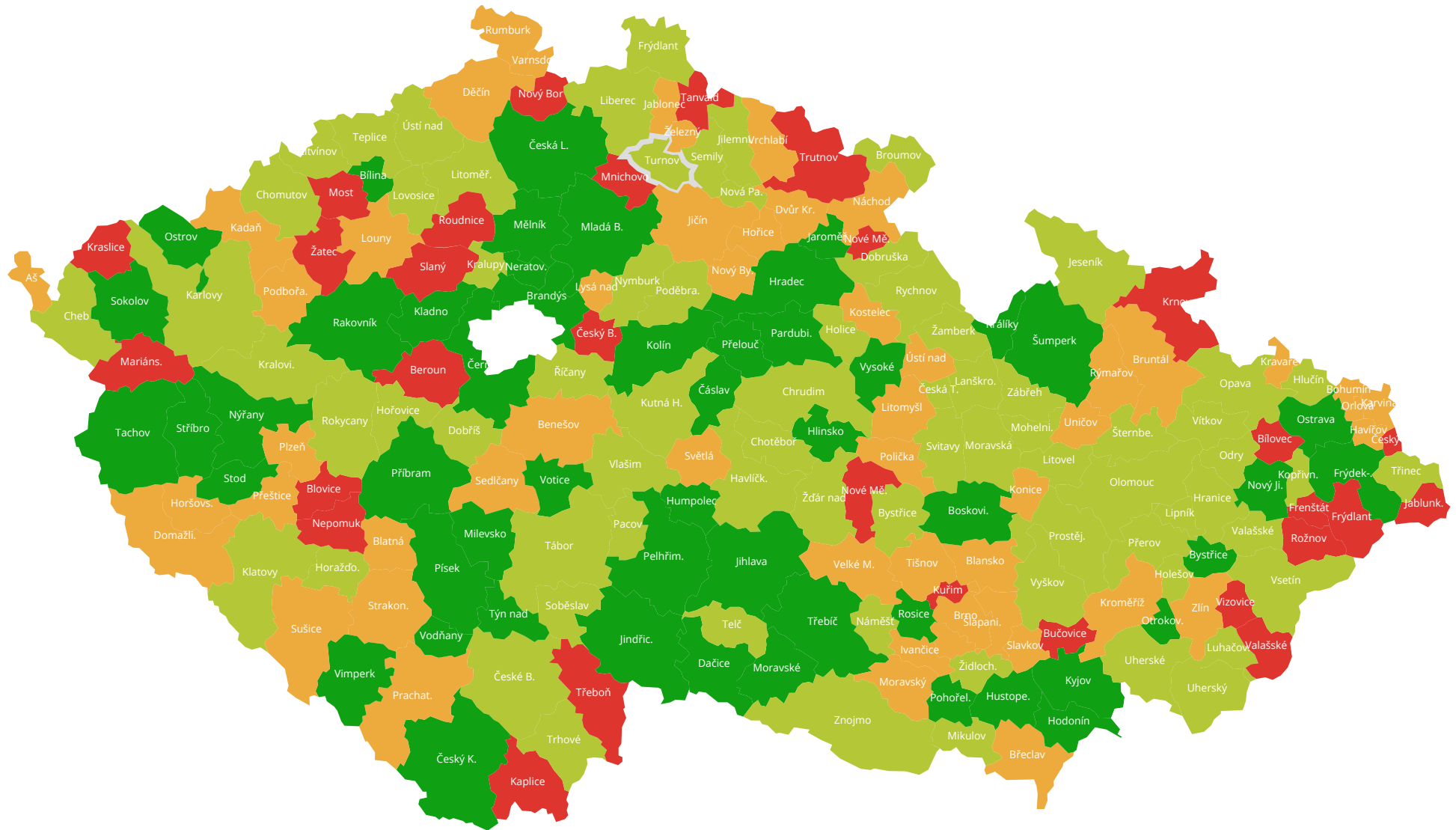








## 2018 - MNOŽSTVÍ MATERIÁLOVĚ VYUŽITÝCH KOMUNÁLNÍCH ODPADŮ NA OSOBU



# Celková produkce komunálních odpadů na osobu

ČR kraj ORP

**Téma:** Udržitelná spotřeba a výroba

**Využito v metodickém / strategickém dokumentu:**

[Sada klíčových indikátorů udržitelného rozvoje ORP](#)

**Význam indikátoru z hlediska udržitelného rozvoje:**

Odpady provázejí lidstvo od pradávna. Jsou produktem prakticky veškeré lidské činnosti. Vznikají při průmyslové a stavební činnosti, zemědělství, dopravě a při běžném životě člověka v konzumní společnosti. Zejména komunální odpady a kaly z čistíren odpadních vod jsou produktem prakticky všech obyvatel.

Kvůli svým specifickým vlastnostem a různému riziku ohrožení životního prostředí vyžaduje každý tok odpadů specifické nakládání. Produkce každého odpadu ale vždy představuje zátěž životního prostředí.

Cílem udržitelného rozvoje je vzniku odpadů předcházet a pokud již vzniknout, tak je znovu využít.

## ZÁKLADNÍ INFORMACE

### **Definice a metodika stanovení indikátoru:**

Za komunální odpad se dle rozhodnutí Komise č. 753/2011/EU považuje odpad z domácností a podobný odpad, který je svým složením srovnatelný s odpadem z domácností, s výjimkou odpadu z výroby a odpadu ze zemědělství a lesnictví. V metodickém souladu s výše uvedeným rozhodnutím se do komunálního odpadu zahrnuje veškerý odpad vznikající na území obce při činnosti fyzických osob, který je zařazen do skupiny 20 Katalogu odpadů. Dále jsou zahrnuty i odpady vyprodukované subjekty zapojenými do obecního systému sběru odpadů, patří sem např. školy, úřady či drobní živnostníci, včetně odděleně sbíraného komunálního obalového odpadu skupiny 1501 Katalogu odpadů.

### **Jednotka:**

kg/os.

## Celková produkce komunálních odpadů na osobu

Legenda

--- průměr všech ORP (kromě Praha)

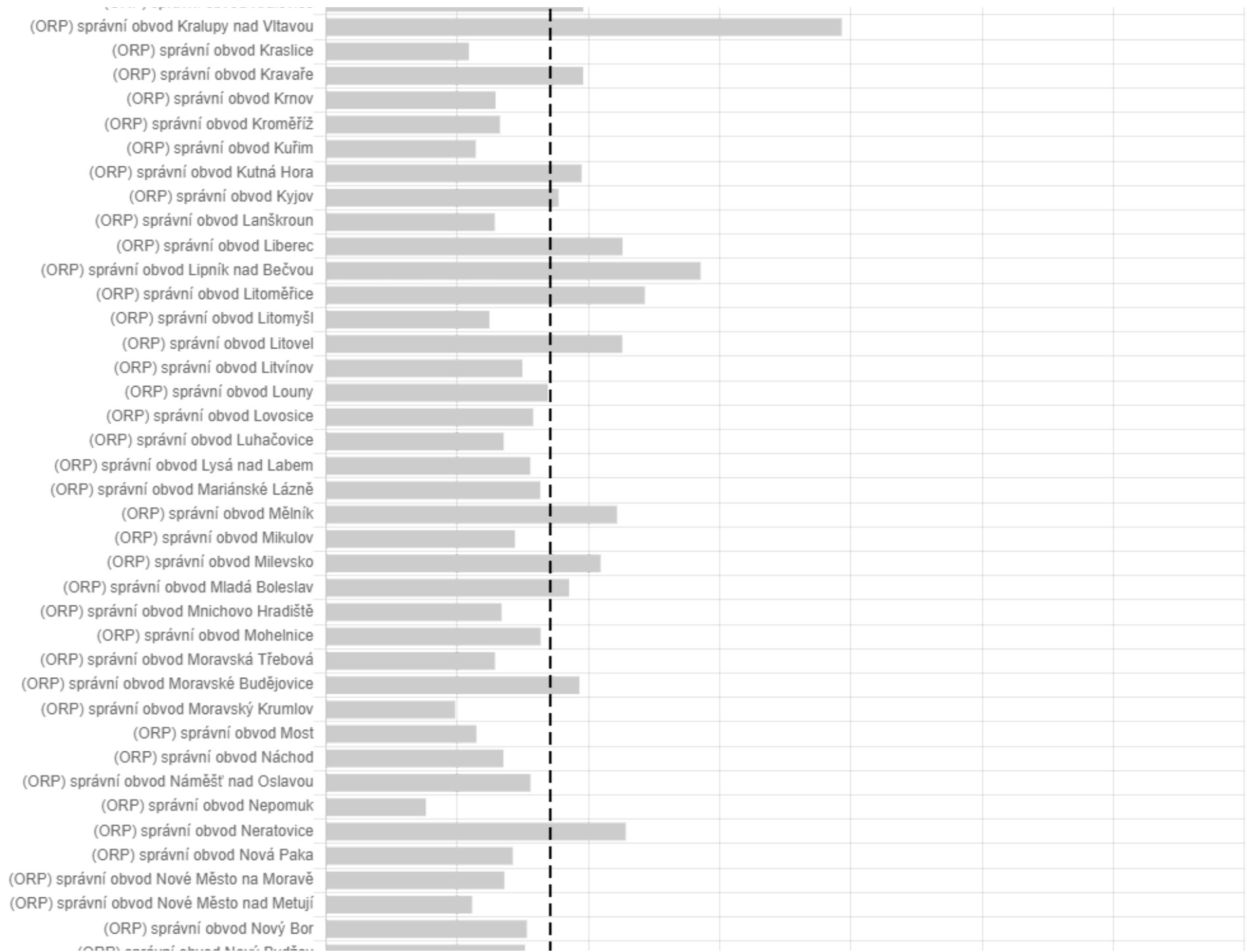
Legenda k následujícímu grafu.



2018 - Celková produkce komunálních odpadů na osobu

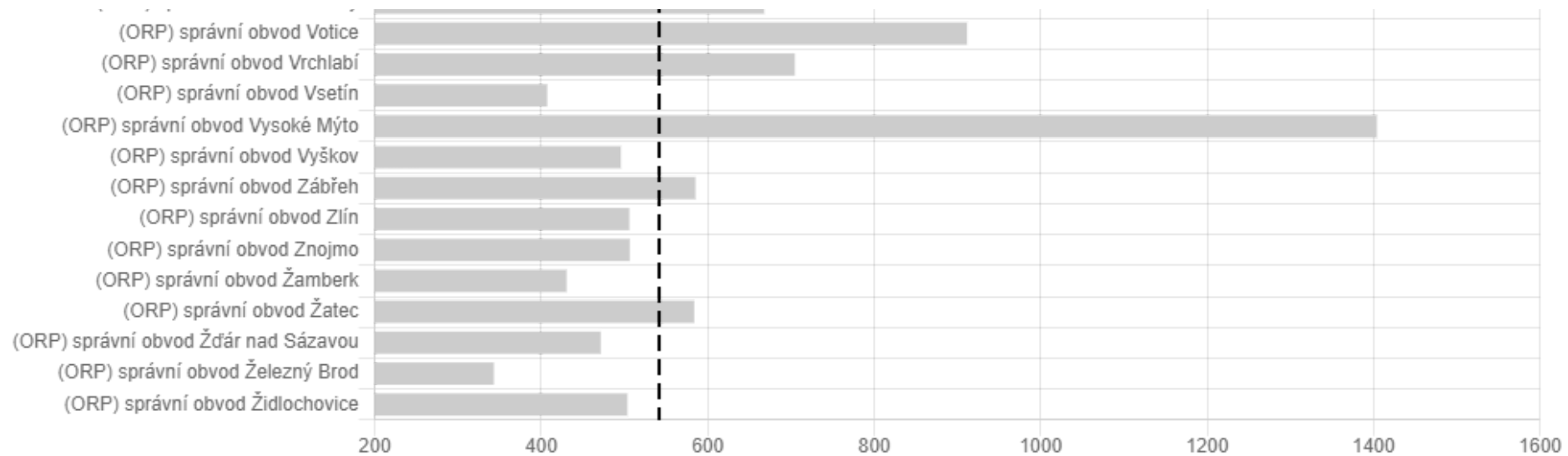












Jednotka: kg/os.

	2018	2017	2016	2015	2014	2013	2012	2011	2010
(ORP) správní obvod Aš	499	526	534	489	421	474	471	1 026	476
(ORP) správní obvod Benešov	557	541	510	476	481	508	467	406	459
(ORP) správní obvod Beroun	552	562	563	511	519	514	493	446	459
(ORP) správní obvod Bílina	460	482	491	514	451	537	567	486	723
(ORP) správní obvod Bílovec	413	384	372	349	382	388	394	375	301
(ORP) správní obvod Blansko	428	403	401	368	372	362	384	383	332
(ORP) správní obvod Blatná	467	417	409	376	389	528	401	380	349
(ORP) správní obvod Blovice	395	375	368	324	326	308	320	334	350
(ORP) správní obvod Bohumín	515	531	492	465	513	519	494	499	583
(ORP) správní obvod Boskovice	540	475	407	449	427	371	386	331	336
(ORP) správní obvod Brandýs nad Labem-Stará Boleslav	640	616	588	523	624	550	562	429	413
(ORP) správní obvod Brno	509	488	486	475	474	473	484	586	574
(ORP) správní obvod Broumov	521	503	483	466	379	381	400	339	329
(ORP) správní obvod Bruntál	518	529	531	451	660	387	387	393	434
(ORP) správní obvod Břeclav	560	554	524	493	454	415	403	373	525
(ORP) správní obvod Bučovice	464	407	434	404	385	436	368	351	335

(ORP) správní obvod Bystřice nad Pernštejnem	490	505	442	399	386	325	337	286	320
(ORP) správní obvod Bystřice pod Hostýnem	677	677	689	661	697	524	479	450	291
(ORP) správní obvod Čáslav	626	578	583	504	543	486	482	427	373
(ORP) správní obvod Černošice	622	609	665	675	607	592	591	528	571
(ORP) správní obvod Česká Lípa	497	543	489	537	486	503	515	435	478
(ORP) správní obvod Česká Třebová	677	606	517	469	564	888	522	541	544
(ORP) správní obvod České Budějovice	549	534	526	507	467	460	521	566	575
(ORP) správní obvod Český Brod	526	601	581	547	574	545	494	1 174	490
(ORP) správní obvod Český Krumlov	619	627	592	495	452	418	362	329	303
(ORP) správní obvod Český Těšín	743	730	694	634	429	442	441	463	444
(ORP) správní obvod Dačice	567	565	529	499	505	419	424	411	402
(ORP) správní obvod Děčín	491	539	486	473	539	0 490	477	431	429
(ORP) správní obvod Dobruška	482	492	453	469	431	402	427	396	392
(ORP) správní obvod Dobříš	520	501	487	495	452	522	521	439	476
(ORP) správní obvod Domažlice	459	453	449	458	340 0	352	361	359	389
(ORP) správní obvod Dvůr Králové nad Labem	439	432	408	369	433	403	403	362	476
(ORP) správní obvod Frenštát pod Radhoštěm	431	420	530	409	449	447	442	437	406



(ORP) správní obvod Frýdek-Místek	566	528	541	510	506	478	516	698	487
(ORP) správní obvod Frýdlant	500	496	434	422	377	380	387	354	987
(ORP) správní obvod Frýdlant nad Ostravicí	551	534	532	517	508	498	0 511	546	526
(ORP) správní obvod Havířov	479	468	439	418	478	465	494	398	416
(ORP) správní obvod Havlíčkův Brod	654	647	676	678	647	619	615	537	510
(ORP) správní obvod Hlinsko	565	533	525	472	450	439	409	344	343
(ORP) správní obvod Hlučín	521	505	572	464	422	398	409	433	402
(ORP) správní obvod Hodonín	571	555	484	513	541	521	546	519	489
(ORP) správní obvod Holešov	516	523	495	472	452	477	414	362	345
(ORP) správní obvod Holice	483	464	437	645	382	378	395	323	310
(ORP) správní obvod Horažďovice	542	581	589	534	511	484	482	471	460
(ORP) správní obvod Horšovský Týn	492	464	493	436	416	379	403	418	381
(ORP) správní obvod Hořice	470	467	506	386	433	435	407	312	197
(ORP) správní obvod Hořovice	655	616	586	551	549	533	520	436	463
(ORP) správní obvod Hradec Králové	673	642	682	526	411	417	453	590	1 130
(ORP) správní obvod Hranice	557	526	624	489	471	432	383	427	412
(ORP) správní obvod Humpolec	675	681	664	707	691	667	688	370	373
(ORP) správní obvod Hustopeče	527	496	461	407	390	370	435	373	356

(ORP) správní obvod Cheb	593	611	657	562	547	531	515	495	487
(ORP) správní obvod Chomutov	466	491	512	440	489	466	571	561	521
(ORP) správní obvod Chotěboř	592	515	470	430	436	420	365	353	336
(ORP) správní obvod Chrudim	535	543	504	476	451	446	403	395	381
(ORP) správní obvod Ivančice	513	489	448	438	439	468	438	428	347
(ORP) správní obvod Jablonec nad Nisou	497	460	419	388	421	440	427	366	403
(ORP) správní obvod Jablunkov	359	351	355	347	354	427	343	365	337
(ORP) správní obvod Jaroměř	521	545	541	501	485	469	471	412	519
(ORP) správní obvod Jeseník	512	462	433	419	417	368	444	359	399
(ORP) správní obvod Jičín	455	430	432	423	397	439	462	403	380
(ORP) správní obvod Jihlava	548	522	666	502	452	435	490	615	537
(ORP) správní obvod Jilemnice	388	364	381	331	339	344	361	660	326
(ORP) správní obvod Jindřichův Hradec	572	554	532	495	426	415	449	451	386
(ORP) správní obvod Kadaň	536	524	490	495	493	482	494	574	527
(ORP) správní obvod Kaplice	410	413	389	383	335	340	320	296	299
(ORP) správní obvod Karlovy Vary	520	603	637	438	444	430	446	554	617
(ORP) správní obvod Karviná	470	497	457	440	498	489	578	564	642
(ORP) správní obvod Kladno	458	470	571	486	531	520	495	521	633

(ORP) správní obvod Klatovy	553	571	437	589	419	766	421	528	472
(ORP) správní obvod Kolín	647	676	641	590	635	670	656	652	652
(ORP) správní obvod Konice	529	428	402	382	293	302	309	292	300
(ORP) správní obvod Kopřivnice	614	449	485	442	459	454	466	1 650	513
(ORP) správní obvod Kostelec nad Orlicí	476	443	421	422	456	365	359	316	316
(ORP) správní obvod Králíky	626	623	620	487	443	441	387	382	292
(ORP) správní obvod Kralovice	592	636	606	697	682	501	519	373	398
(ORP) správní obvod Kralupy nad Vltavou	986	860	618	532	613	777	618	560	615
(ORP) správní obvod Kraslice	418	441	385	362	334	325	343	331	337
(ORP) správní obvod Kravaře	592	548	496	451	475	439	448	463	519
(ORP) správní obvod Krnov	458	473	438	409	440	411	396	472	357
(ORP) správní obvod Kroměříž	465	455	434	394	423	395	436	411	420
(ORP) správní obvod Kuřim	428	438	425	403	395	389	438	356	333
(ORP) správní obvod Kutná Hora	589	591	578	555	580	601	572	514	595
(ORP) správní obvod Kyjov	554	542	740	510	515	452	451	444	453
(ORP) správní obvod Lanškroun	457	491	403	374	366	335	313	308	316
(ORP) správní obvod Liberec	652	575	514	628	562	551	590	665	668
(ORP) správní obvod Lipník nad Bečvou	771	687	531	446	475	444	435	398	542

(ORP) správní obvod Litoměřice	686	685	582	572	555	642	597	936	634
(ORP) správní obvod Litomyšl	449	391	579	335	404	530	512	409	356
(ORP) správní obvod Litovel	651	614	579	380	376	373	364	409	371
(ORP) správní obvod Litvínov	499	465	452	400	445	439	412	446	413
(ORP) správní obvod Louny	538	532	547	462	471	465	489	478	433
(ORP) správní obvod Lovosice	516	508	493	507	456	532	489	482	676
(ORP) správní obvod Luhačovice	471	464	466	451	434	412	428	296	320
(ORP) správní obvod Lysá nad Labem	511	497	462	441	478	442	435	394	395
(ORP) správní obvod Mariánské Lázně	526	442	441	415	405	421	421	367	346
(ORP) správní obvod Mělník	643	691	567	571	527	551	555	627 0	442
(ORP) správní obvod Mikulov	488	465	447	395	437	418	408	322	343
(ORP) správní obvod Milevsko	618	573	564	487	470	444	474	486	495
(ORP) správní obvod Mladá Boleslav	570	587	556	522	491	543	512	463	510
(ORP) správní obvod Mnichovo Hradiště	467	549	431	398	402	398	383	350	331
(ORP) správní obvod Mohelnice	527	500	472	404	401	394	418	326	353
(ORP) správní obvod Moravská Třebová	457	491	452	490	422	0 466	462	453	415
(ORP) správní obvod Moravské Budějovice	586	641	624	651	635	527	478	410	414
(ORP) správní obvod Moravský Krumlov	396	345	363	345	342	347	358	307	319

(ORP) správní obvod Most	429	425	437	431	439	426	399	445	435
(ORP) správní obvod Náchod	470	462	418	427	431	409	453	336	325
(ORP) správní obvod Náměšť nad Oslavou	512	488	498	776	463	435	375	346	324
(ORP) správní obvod Nepomuk	352	388	329	277	283	267	254	258	268
(ORP) správní obvod Neratovice	657	674	631	603	548	661	559	503	475
(ORP) správní obvod Nová Paka	485	448	409	321	332	328	337	309	422
(ORP) správní obvod Nové Město na Moravě	472	511	465	421	404	378	376	346	329
(ORP) správní obvod Nové Město nad Metují	422	420	405	384	376	362	386	379	439
(ORP) správní obvod Nový Bor	506	486	494	459	495	505	534	466	431
(ORP) správní obvod Nový Bydžov	503	465	437	387	449	434	374	337	310
(ORP) správní obvod Nový Jičín	538	517	508	473	520	447	438	415	449
(ORP) správní obvod Nymburk	629	615	587	531	557	557	600	639	486
(ORP) správní obvod Nýřany	540	508	477	494	590	562	463	316	583
(ORP) správní obvod Odry	526	547	529	425	488	440	477	420	385
(ORP) správní obvod Olomouc	664	625	633	504	1 145	482	510	805	598
(ORP) správní obvod Opava	581	663	552	523	556	560	1 066	561	550
(ORP) správní obvod Orlová	529	516	481	437	439	481	508	496	425
(ORP) správní obvod Ostrava	581	582	573	570	703	624	631	688	654

(ORP) správní obvod Ostrov	467	493	471	399	406	346	345	324	310
(ORP) správní obvod Otrokovice	728	706	755	730	724	494	508	525	495
(ORP) správní obvod Pacov	488	508	475	431	420	411	420	290	332
(ORP) správní obvod Pardubice	559	564	541	636	502	474	446	688	853
(ORP) správní obvod Pelhřimov	624	614	543	474	497	449	461	417	426
(ORP) správní obvod Písek	582	580	628	522	456	412	369	375	389
(ORP) správní obvod Plzeň	531	582	566	537	522	524	519	644	495
(ORP) správní obvod Podbořany	590	621	604	553	528	556	553	583	553
(ORP) správní obvod Poděbrady	616	782	620	558	544	537	546	523	525
(ORP) správní obvod Pohořelice	581	521	488	420	438	401	407	388	460
(ORP) správní obvod Polička	410	362	364	350	398	375	348	304	301
(ORP) správní obvod Prachatice	477	454	864	333	310	311	317	285	283
(ORP) správní obvod Prostějov	573	498	468	459	404	635	402	474	383
(ORP) správní obvod Přelouč	508	494	474	455	474	0 476	522	424	378
(ORP) správní obvod Přerov	501	498	491	461	437	447	505	478	437
(ORP) správní obvod Přeštice	532	521	473	569	447	370	341	354	331
(ORP) správní obvod Příbram	536	509	531	512	435	425	772	427	433
(ORP) správní obvod Rakovník	570	582	558	500	487	477	425	355	391

(ORP) správní obvod Rokycany	635	547	661	566	517	497	482	387	442
(ORP) správní obvod Rosice	605	550	488	519	486	461	446	347	364
(ORP) správní obvod Roudnice nad Labem	497	496	477	453	432	889	497	393	678
(ORP) správní obvod Rožnov pod Radhoštěm	499	453	435	390	419	411	426	374	372
(ORP) správní obvod Rumburk	537	540	529	521	443	428	502	404	453
(ORP) správní obvod Rychnov nad Kněžnou	662	681	487	441	429	408	409	358	338
(ORP) správní obvod Rýmařov	552	502	635	282	312	272	275	266	349
(ORP) správní obvod Říčany	606	617	608	563	527	547	547	494	526
(ORP) správní obvod Sedlčany	543	575	510	489	505	477	564	433	508
(ORP) správní obvod Semily	408	395	413	393	398	362	329	340	347
(ORP) správní obvod Slaný	507	534	626 0	461	471	447	483	448	505
(ORP) správní obvod Slavkov u Brna	482	475	465	447	407	396	469	450	399
(ORP) správní obvod Soběslav	586	664	605	526	642	545	546	471	492
(ORP) správní obvod Sokolov	411	415	396	380	410	413	422	404	400
(ORP) správní obvod Stod	617	550	469	437	413	409	389	348	358
(ORP) správní obvod Strakonice	433	397	475	377	387	374	374	342	350
(ORP) správní obvod Stříbro	637	618	596	541	496	442	403	396	394
(ORP) správní obvod Sušice	523	468	437	397	412	389	391	341	353

(ORP) správní obvod Světlá nad Sázavou	696	722	580	529	489	456	374	347	383
(ORP) správní obvod Svitavy	430	423	404	371	369	535	447	332	316
(ORP) správní obvod Šlapanice	489	482	474	443	441	427	489	428	405
(ORP) správní obvod Šternberk	511	514	435	440	442	432	592	591	407
(ORP) správní obvod Šumperk	548	556	581	492	498	507	501	488	449
(ORP) správní obvod Tábor	578	563	583	529	580	498	541	502	467
(ORP) správní obvod Tachov	519	498	463	421	543	826	582	404	424
(ORP) správní obvod Tanvald	425	432	373	346	341	356	370	319	324
(ORP) správní obvod Telč	497	479	452	363	340	405	379	277	354
(ORP) správní obvod Teplice	602	574	576	542	548	528	506	542	517
(ORP) správní obvod Tišnov	474	459	430	437	433	406	409	352	325
(ORP) správní obvod Trhové Sviny	512	445	427	386	379	415	382	355	377
(ORP) správní obvod Trutnov	510	520	448	453	447	445	518	322	250
(ORP) správní obvod Třebíč	479	557	419	414	413	461	371	362	654
(ORP) správní obvod Třeboň	483	467	480	452	438	452	477	444	404
(ORP) správní obvod Třinec	454	446	432	425	459	434	428	496	691
(ORP) správní obvod Turnov	530	501	460	419	388	363	364	321	327
(ORP) správní obvod Týn nad Vltavou	712	645	551	498	605	687	471	480	425



(ORP) správní obvod Uherské Hradiště	508	489	457	474	511	510	470	400	478
(ORP) správní obvod Uherský Brod	483	449	443	442	448	422	442	428	451
(ORP) správní obvod Uničov	456	440	430	392	368	380	407	433	404
(ORP) správní obvod Ústí nad Labem	491	495	478	482	489	494	464	742	677
(ORP) správní obvod Ústí nad Orlicí	542	564	531	813	456	424	411	447	339
(ORP) správní obvod Valašské Klobouky	373	352	337	313	269	272	256	254	250
(ORP) správní obvod Valašské Meziříčí	492	486	481	435	439	448	427	438	415
(ORP) správní obvod Varnsdorf	483	480	475	440	473	494	589	497	819
(ORP) správní obvod Velké Meziříčí	577	573	557	516	484	499	539	460	494
(ORP) správní obvod Veselí nad Moravou	570	573	553	532	518	515	406	498	515
(ORP) správní obvod Vimperk	832	714	686	0 554	490	770	778	669	671
(ORP) správní obvod Vítkov	744	656	793	496	584	706	513	457	1 194
(ORP) správní obvod Vizovice	563	521	505	451	449	373	345	274	295
(ORP) správní obvod Vlašim	559	585	541	517	533	525	502	465	421
(ORP) správní obvod Vodňany	668	665	735	573	599	465	514	542	584
(ORP) správní obvod Votice	912	929	933	767	596	574	612	622	794
(ORP) správní obvod Vrchlabí	705	682	672	614	631	610	0 573	527	545
(ORP) správní obvod Vsetín	407	394	372	305	294	291	294	260	300

(ORP) správní obvod Vysoké Mýto	1 404	961	1 037	979	792	658	605	509	582
(ORP) správní obvod Vyškov	496	512	487	456	432	425	418	367	963
(ORP) správní obvod Zábřeh	585	582	524	409	390	439	443	413	416
(ORP) správní obvod Zlín	506	504	526	504	499	501	516	759	663
(ORP) správní obvod Znojmo	506	482	487	454	436	440	410	404	415
(ORP) správní obvod Žamberk	431	474	453	449	490	464	505	476	444
(ORP) správní obvod Žatec	584	529	618	502	537	518	506	439	477
(ORP) správní obvod Žďár nad Sázavou	472	478	547	434	473	439	455	463	358
(ORP) správní obvod Železný Brod	343	348	325	315	336	320	319	368	384
(ORP) správní obvod Židlochovice	504	0 460	484	408	435	422	480	401	316
<b>Průměr ORP</b>	<b>542</b>	<b>529</b>	<b>516</b>	<b>475</b>	<b>470</b>	<b>465</b>	<b>458</b>	<b>448</b>	<b>449</b>

#### Legenda

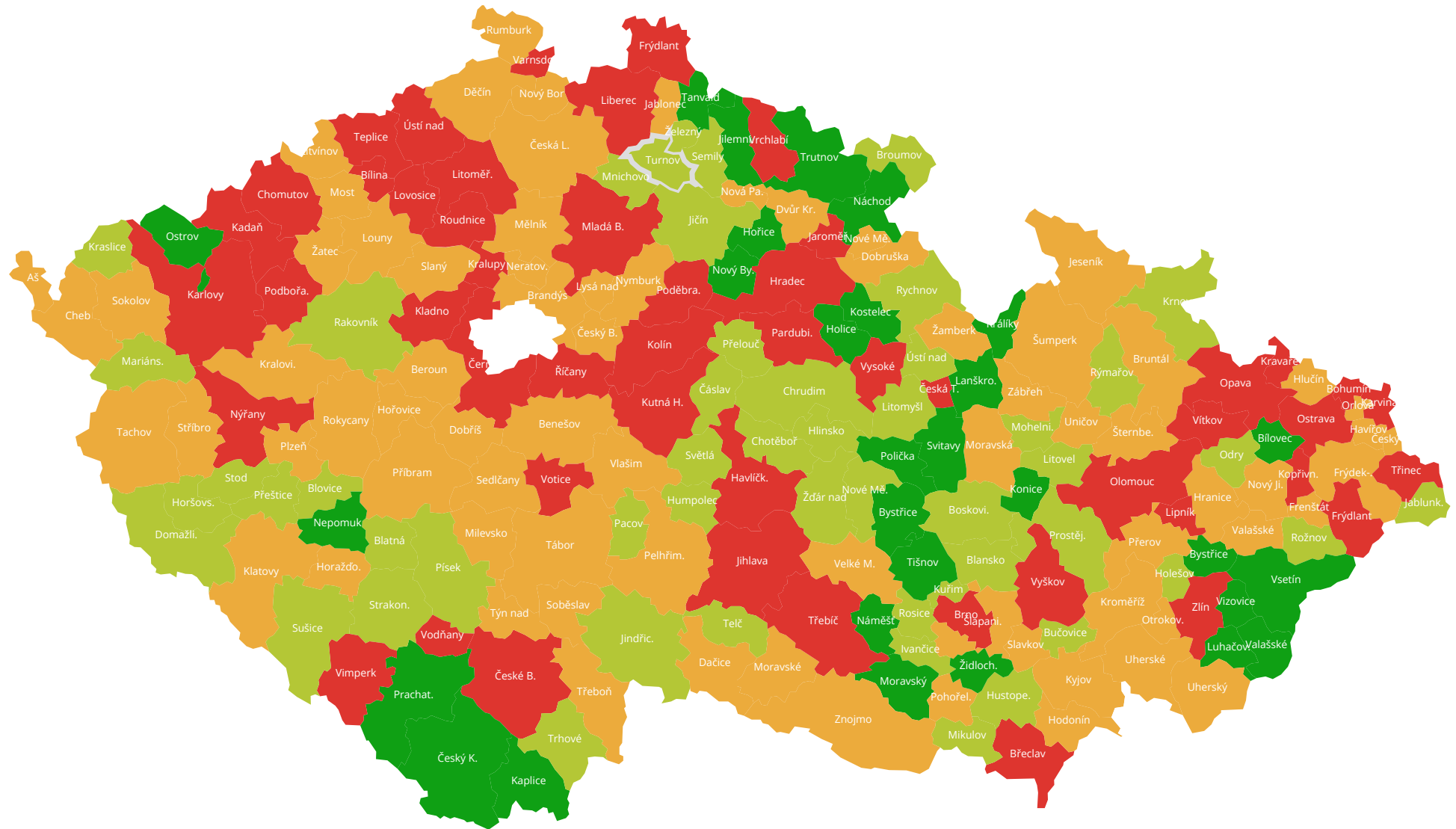
V grafu jsou využity statistické míry polohy – kvartily.  
Ty rozdělují hodnoty celého souboru (všech měst či krajů) na čtyři části:

- 1. pásmo - 25 % nejlepších hodnot (první čtvrtina ORP)
- 2. pásmo - 25 % vyšších středních hodnot (druhá nejvyšší čtvrtina ORP)
- 3. pásmo - 25 % nižších středních hodnot (druhá nejnižší čtvrtina ORP)
- 4. pásmo - 25 % nejvyšších hodnot (poslední čtvrtina ORP)
- nulové hodnoty
- území bez dat

Legenda k následujícím mapám.

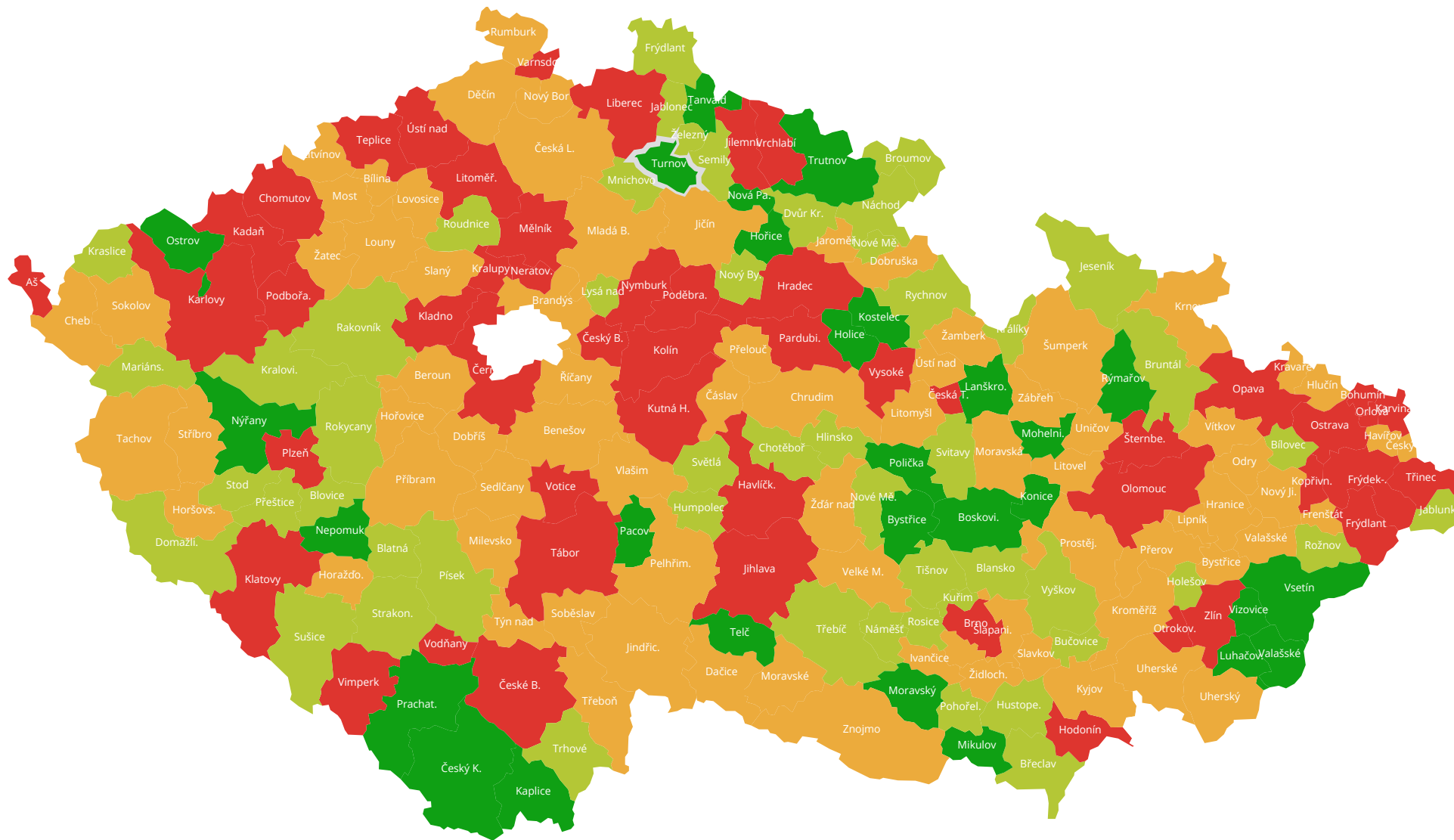


## 2010 - CELKOVÁ PRODUKCE KOMUNÁLNÍCH ODPADŮ NA OSOBU



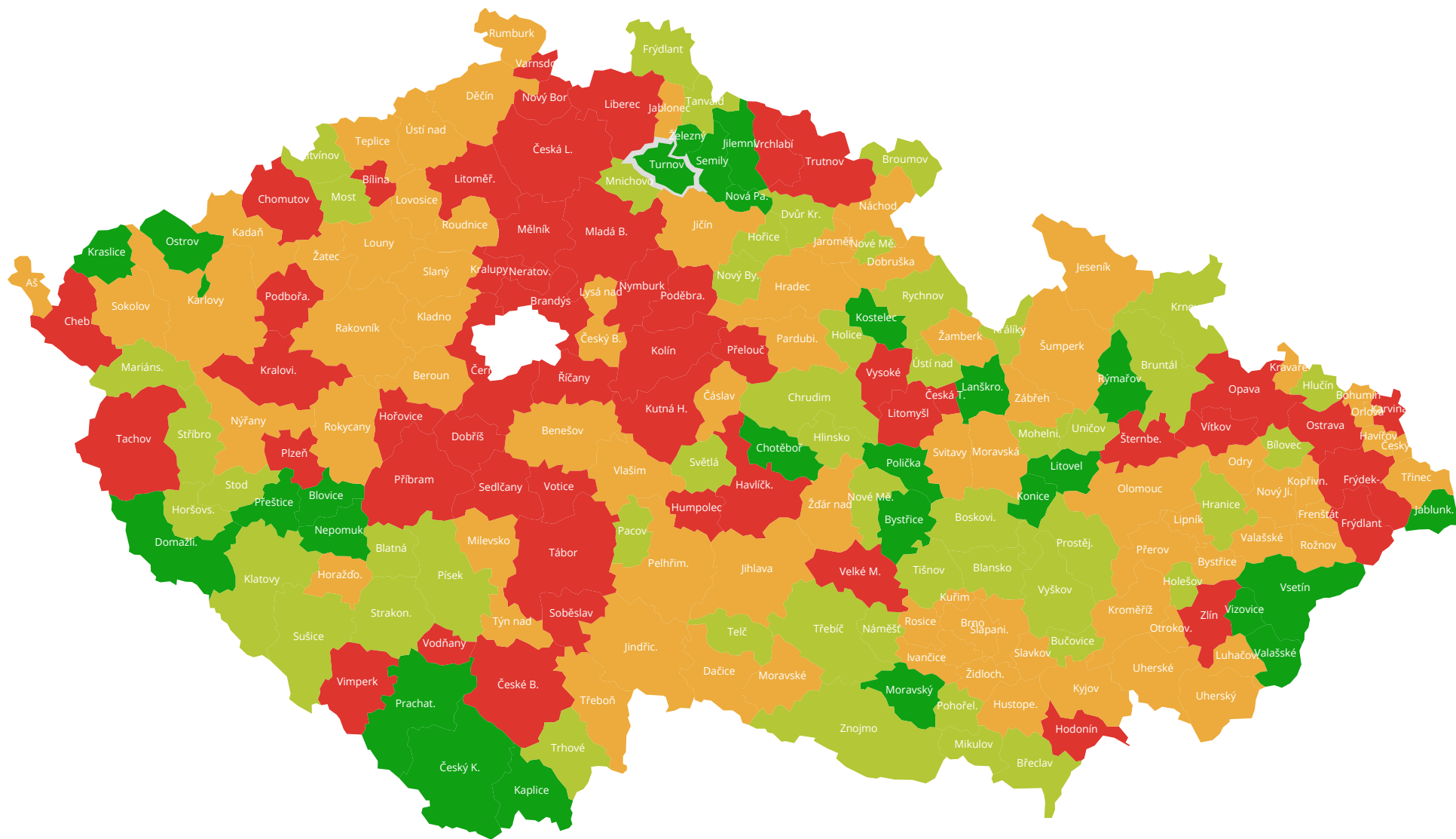


## 2011 - CELKOVÁ PRODUKCE KOMUNÁLNÍCH ODPADŮ NA OSOBU



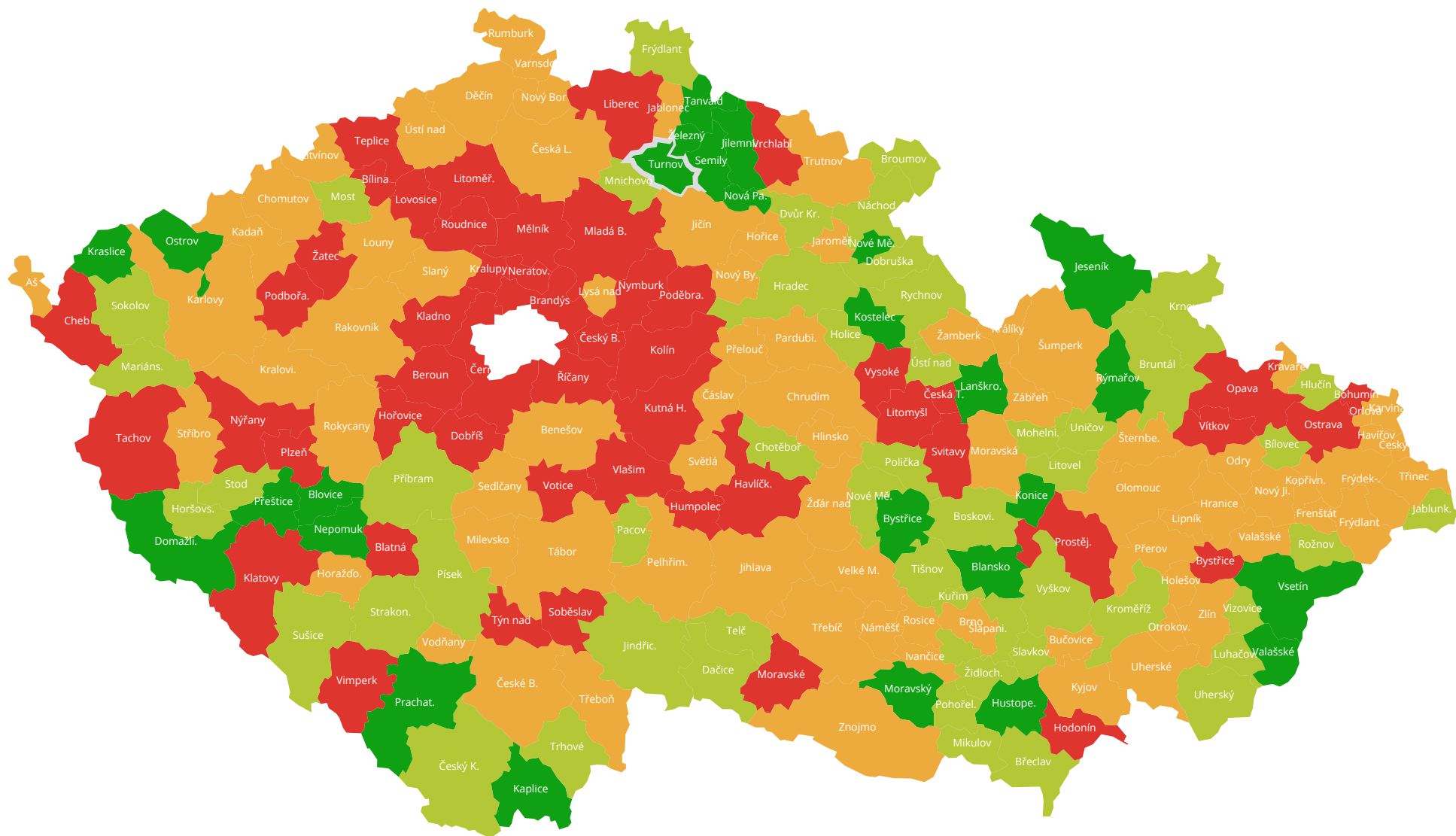


## 2012 - CELKOVÁ PRODUKCE KOMUNÁLNÍCH ODPADŮ NA OSOBU



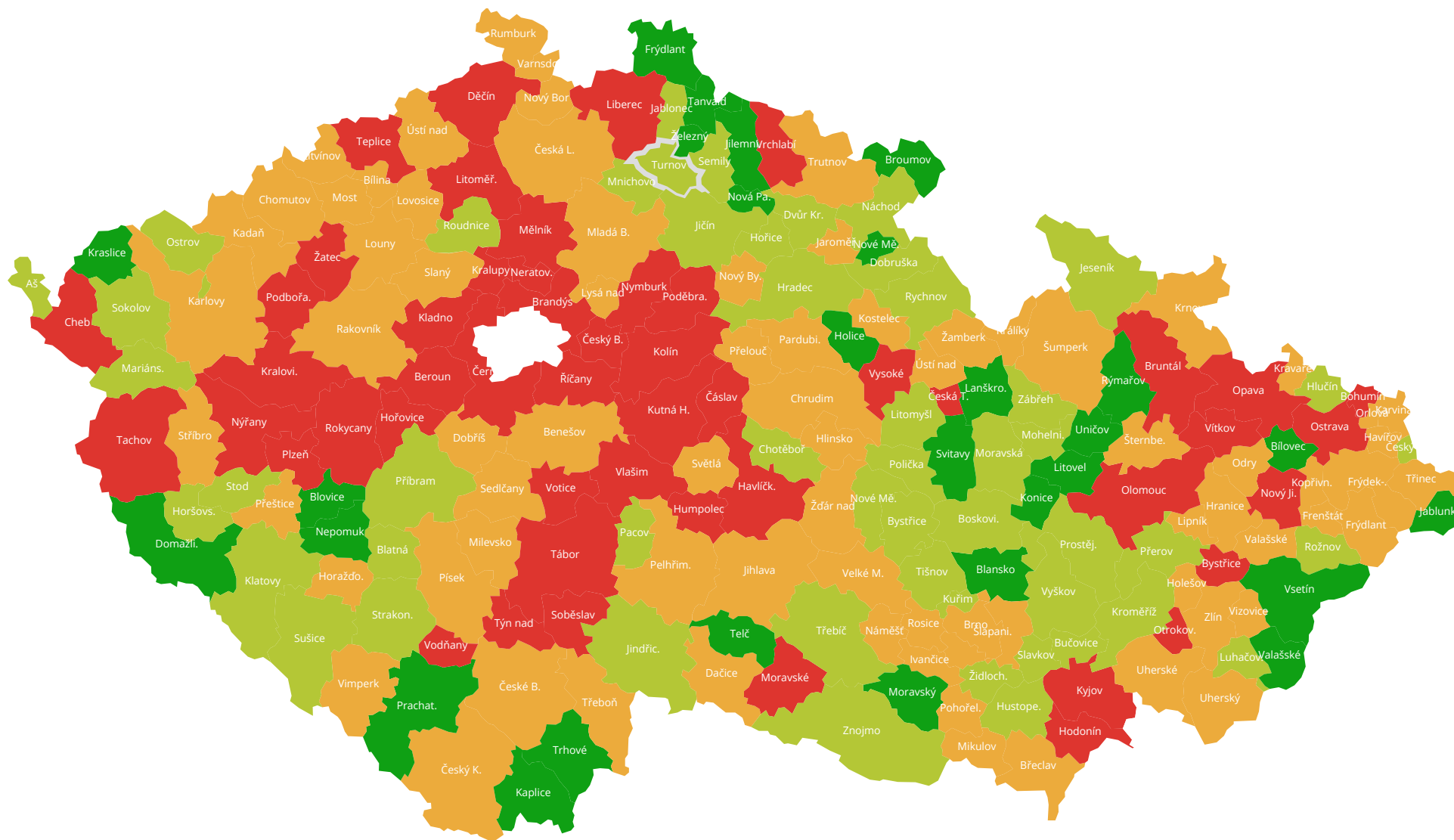


## 2013 - CELKOVÁ PRODUKCE KOMUNÁLNÍCH ODPADŮ NA OSOBU





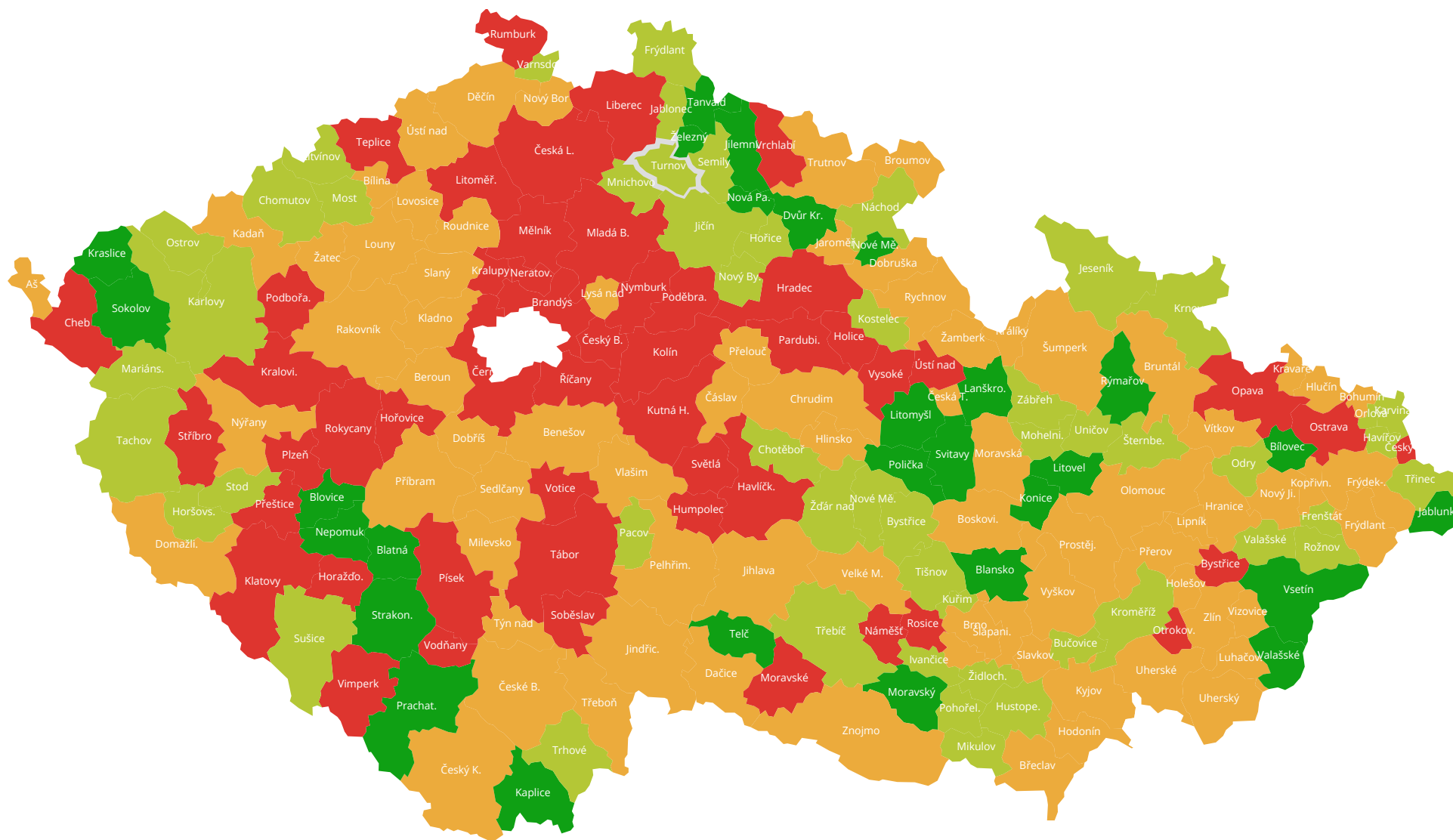
## 2014 - CELKOVÁ PRODUKCE KOMUNÁLNÍCH ODPADŮ NA OSOBU





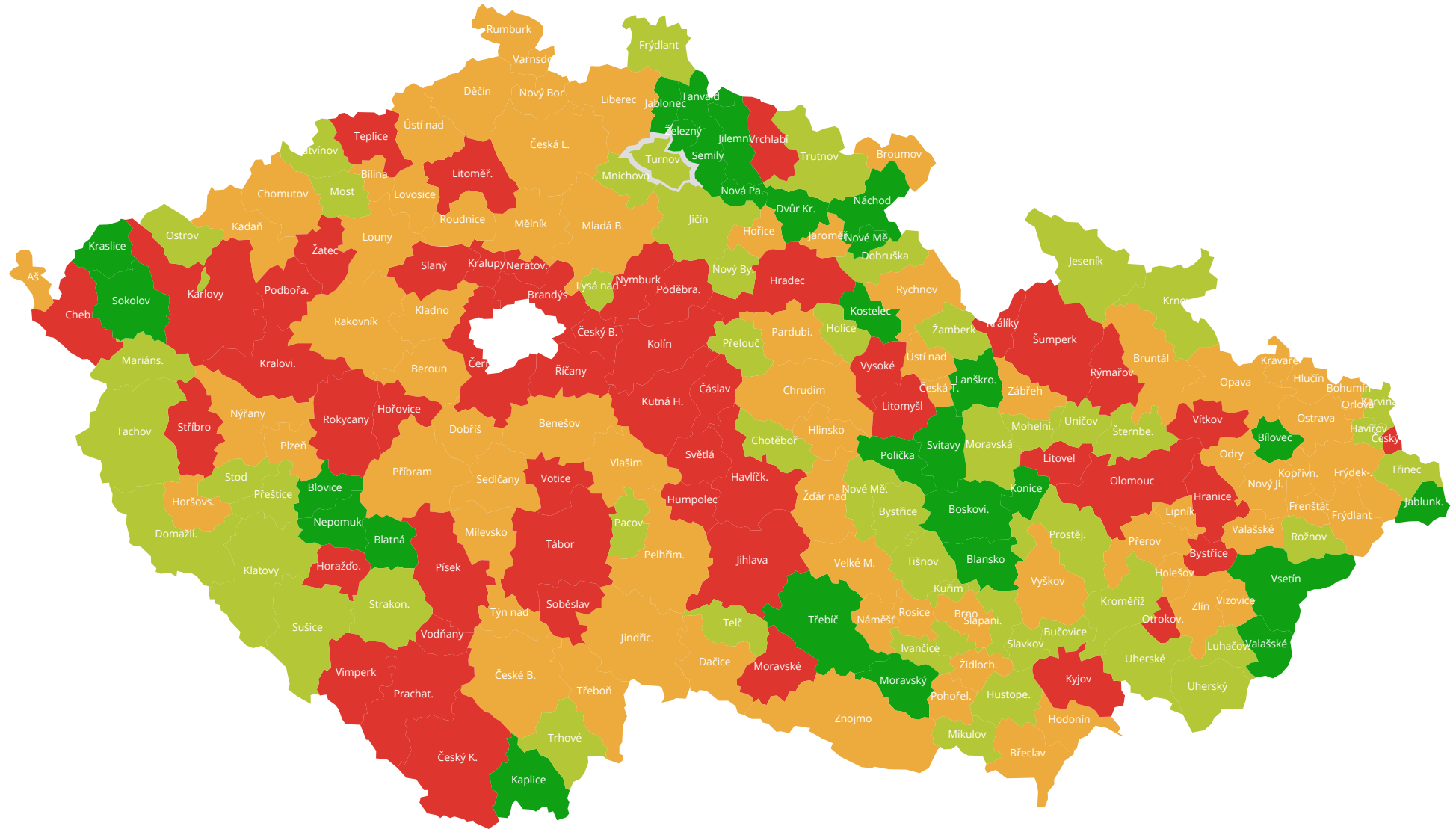


## 2015 - CELKOVÁ PRODUKCE KOMUNÁLNÍCH ODPADŮ NA OSOBU





## 2016 - CELKOVÁ PRODUKCE KOMUNÁLNÍCH ODPADŮ NA OSOBU









# Počet nehod na pozemních komunikacích na 1000 obyvatel

ČR kraj ORP nej

**Téma:** Doprava a mobilita

**Využito v metodickém / strategickém dokumentu:**

Sada klíčových indikátorů udržitelného rozvoje ORP

[WWW stránka indikátoru](#)

**Význam indikátoru z hlediska udržitelného rozvoje:**

Silniční bezpečnost není novodobým tématem - i koňský povoz se řídil určitými pravidly provozu. Nehodovost na silnicích zásadně ovlivňuje kvalitu života společnost. Stává se tak celospolečenským problémem se sociálními/zdravotními, osobními, ekonomickými ad. dopady. A počet nehod roste s přibývajícím provozem.

Nepřímá úměra mezi rychle rostoucím počtem nehod a klesajícím nebo stagnujícím počtem obětí ukazuje, že na silnicích je v provozu stále více aut a zároveň jsou tato vozidla stále bezpečnější. Často dokážou následky nehody zmírnit a v některých případech i zachránit život.

Informace o tomto jevu jsou nezbytné pro orgány veřejné správy. Na základě analýzy prostorových a popisných dat mohou zainteresované subjekty přijímat adekvátní opatření ke zvýšení bezpečnosti v provozu na pozemních komunikacích. Například starostové obcí mohou jednoduchým způsobem zjistit, kde, za jakých okolností a s jakými následky dochází v katastrálním území jejich obce nejčastěji k nehodám. Na základě toho pak mohou společně s policií a dalšími zainteresovanými subjekty hledat optimální řešení existujícího problému. Cílem je snížit počet nehod na

minimum.

Více např. [www.bezpecnecesty.cz/cz/bezpecna-jizda-v-aute/statistiky/statistiky-cr](http://www.bezpecnecesty.cz/cz/bezpecna-jizda-v-aute/statistiky/statistiky-cr)

## ZÁKLADNÍ INFORMACE

**Popis dat:** Zdrojem dat je aplikace "Nehody v mapě ČR"

Tato aplikace zobrazuje na geografickém podkladu informace o dopravních nehodách dle statistických údajů Policie ČR. Aplikace (Jednotná dopravní vektorová mapa), která pro Vás zobrazuje data na mapovém podkladu, je zaměřena na publikaci dat o dopravní infrastruktuře v České republice. Používané mapové podklady vznikly činností orgánu veřejné správy. Uváděná data budou průběžně aktualizována podle režimu tvůrců jednotlivých podkladů.

Pro registrované je možné i statistické vyhodnocení nehodovosti v silničním provozu ve vybraném správním území s využitím vlastních doplňkových dat. Tato aplikace je v testovacím provozu a umožní uživatelům statistickou analýzu následků nehodovosti u všech účastníků nehody v silničním provozu ve vybraném správním území.

**Zdroj dat:** ŘSD

**Poznámka ke zdroji dat:**

Lze získat tabelární přehled nehodovosti v daném správním území a/nebo mapové zobrazení. Aplikace umožňuje vytvořit přehled se situačním obrázkem umístění nehody na komunikaci a k němu podrobné informace o nehodě. Vhodnou kombinací kritérií výběru nehod a správních území si může uživatel aplikace operativně vytvářet tematické mapy nehodovosti vybraných pro úrovně okresy - LAU1, obce, katastrální území a městské obvody/městské části.

Viz: Aplikace "Nehody v mapě ČR" ([maps.jdvm.cz/cdv2/apps/NehodyVCasoveRade/Search.aspx](https://maps.jdvm.cz/cdv2/apps/NehodyVCasoveRade/Search.aspx))

**Definice a metodika stanovení indikátoru:**

Indikátor sleduje počet nehod na pozemních komunikacích. Pozemní komunikace je dopravní cesta určená k užití silničními a jinými vozidly a chodci, včetně pevných zařízení nutných pro zajištění tohoto užití a jeho bezpečnosti. Pozemní komunikace se dělí na tyto kategorie: a) dálnice, b) silnice, c) místní komunikace, d) účelová komunikace. Je to suma všech nehod (celková nehodovost) na pozemních komunikacích ve vybraném území, v tomto případě SO ORP.

**Jednotka:**

počet/1000 obyv.

**Časová dostupnost dat (časová řada):** 2007 - 2019

**Územní (prostorová) dostupnost dat:** město, městská část, obec

**Interpretace indikátoru:**

Dopravní nehody jsou jedním z negativních důsledků motorismu. V České republice je v porovnání s ostatními zeměmi EU více dopravních nehod, evropský průměr je 87 dopravních nehod se smrtelnými zraněními na milion obyvatel, u nás je to 119 nehod. Vznik dopravní nehody je spojen také s finanční škodou. Tyto finanční ztráty odráží nejen ekonomický dopad na účastníky nehody a jejich rodinu, ale i na celou společnost. Snižuje se jimi produkce a ekonomický růst, zvyšuje se nezaměstnanost, náklady na léčení apod. Ekonomický dopad se nejvíce projevuje ve ztrátách a poškozeních lidského organismu, hmotných škodách, škodách na životním prostředí a dalších oblastech jako jsou např. ztráta času nebo zvýšení spotřeby vozidla. Nehodovost na silnicích zásadně ovlivňuje kvalitu života společnosti. Nehody způsobují škody na životech, zdraví a majetku. Zásadním cílem musí být snižovat jejich počet, eventuálně zlepšovat poměr vážných a méně vážných nehod (tj. nehod s dopady na zdraví a nehod pouze s materiálními škodami). Více informací o nehodovosti viz např. <https://www.repado.cz/projekt/dopravni-bezpecnost-a-dopravni-nehody/>

**Prezentace indikátoru:**

Indikátor je číslo - lze vyjádřit číselně (tabulka, graf) nebo jako geroreferencovaný údaj v mapě (Aplikace umožňuje vytvořit přehled se situačním obrázkem umístění nehody na komunikaci a k němu podrobné informace o nehodě).



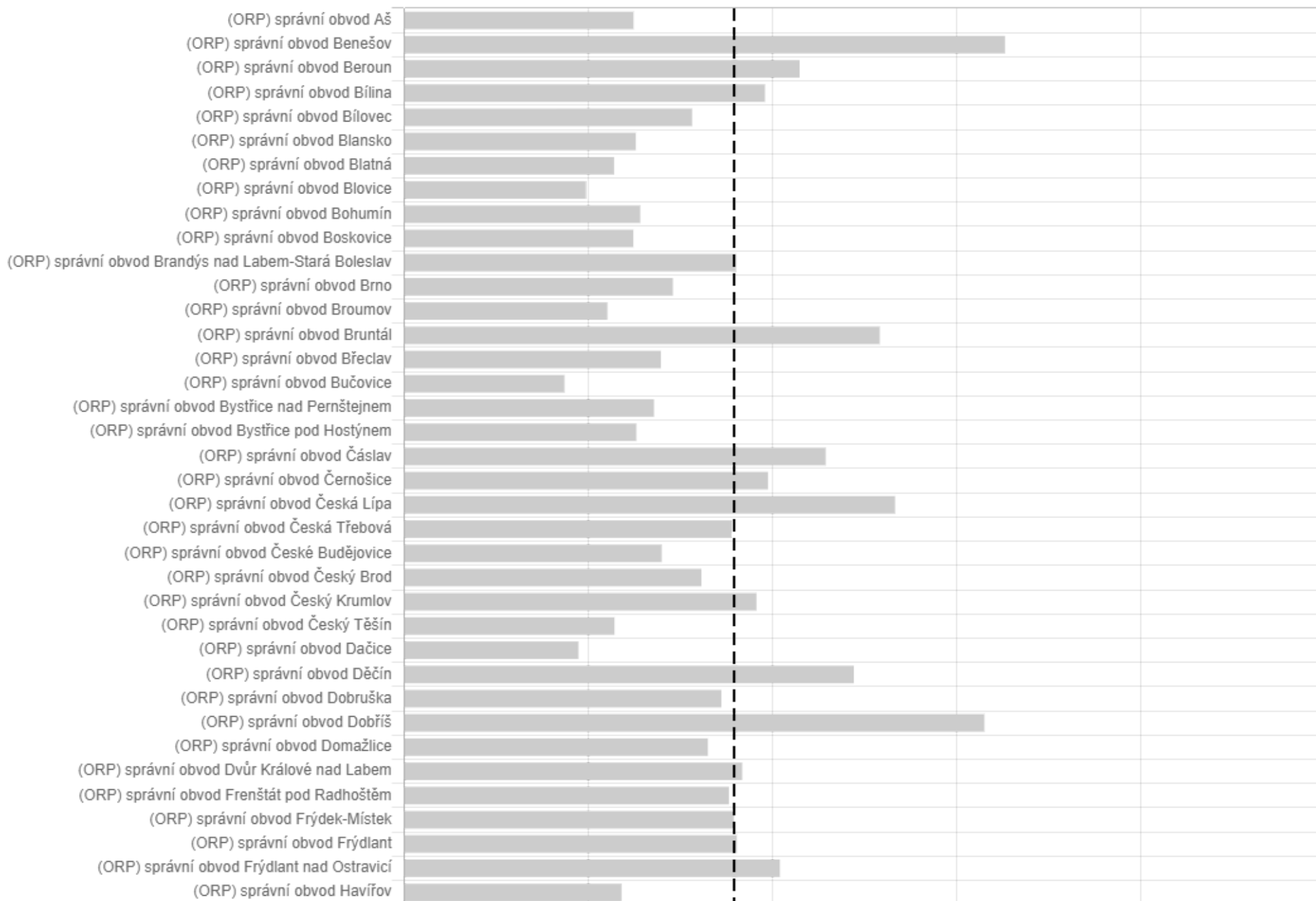
## Počet nehod na pozemních komunikacích na 1000 obyvatel

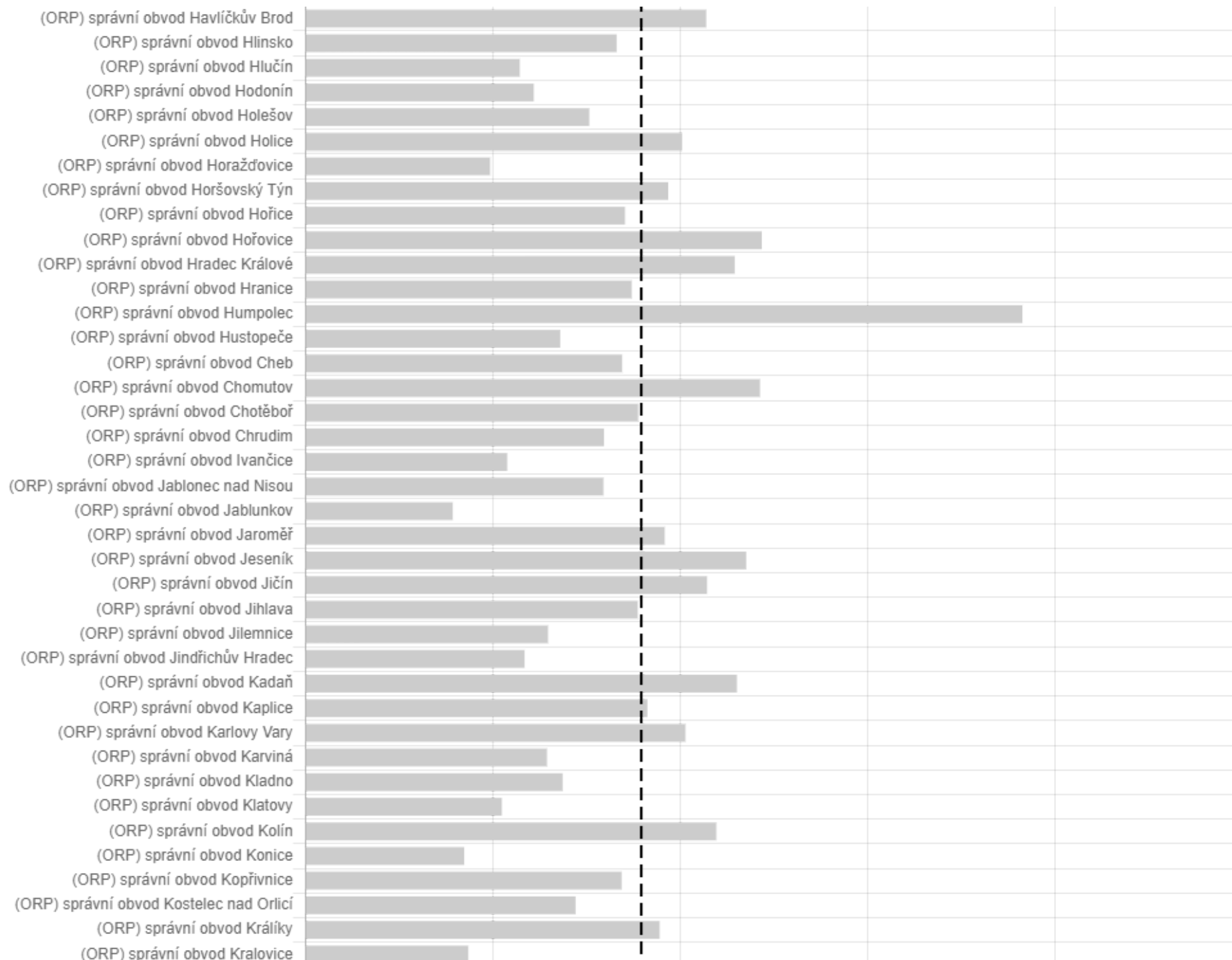
Legenda


--- průměr všech ORP (kromě Praha)

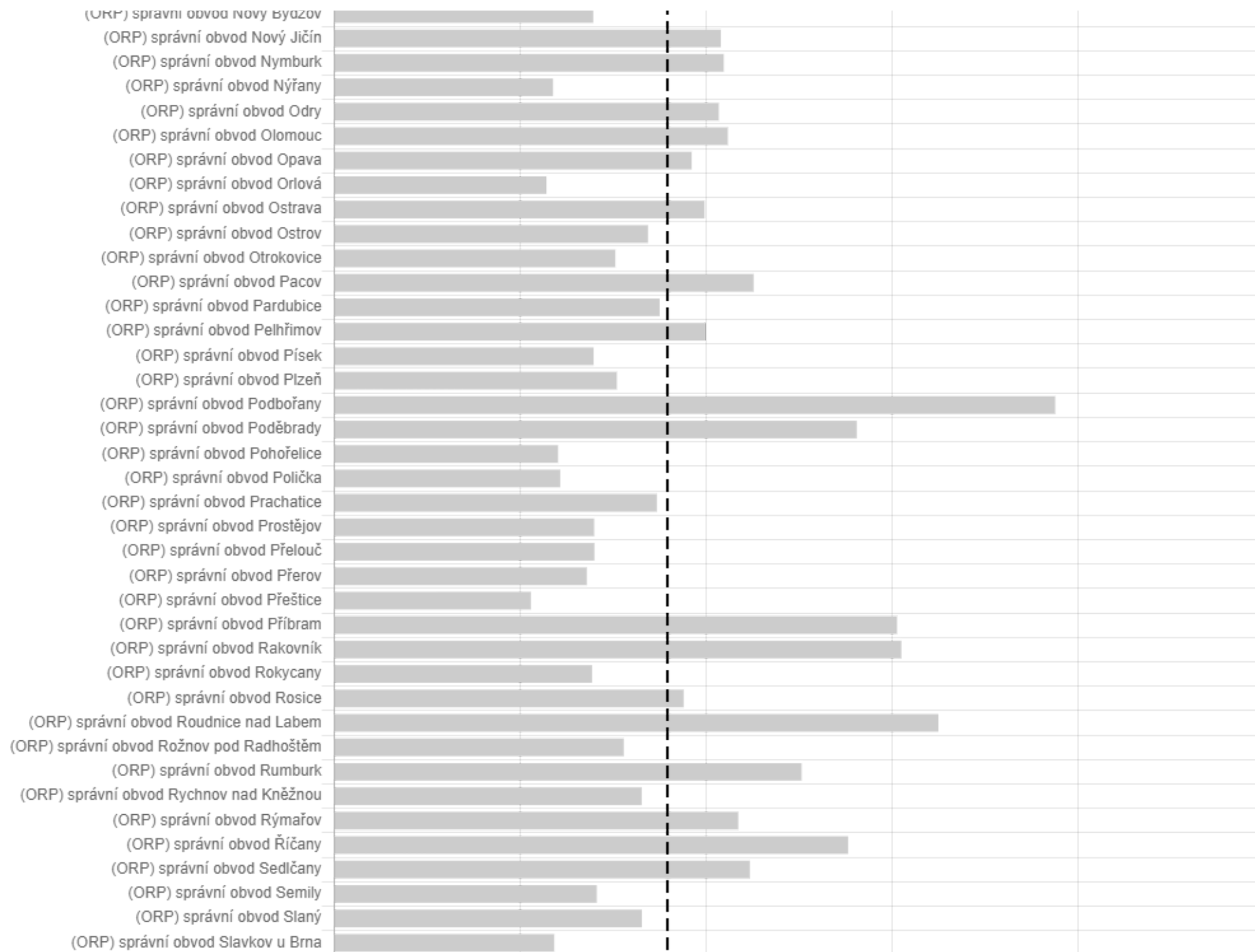
Legenda k následujícímu grafu.

2019 - Počet nehod na pozemních komunikacích na 1000 obyvatel

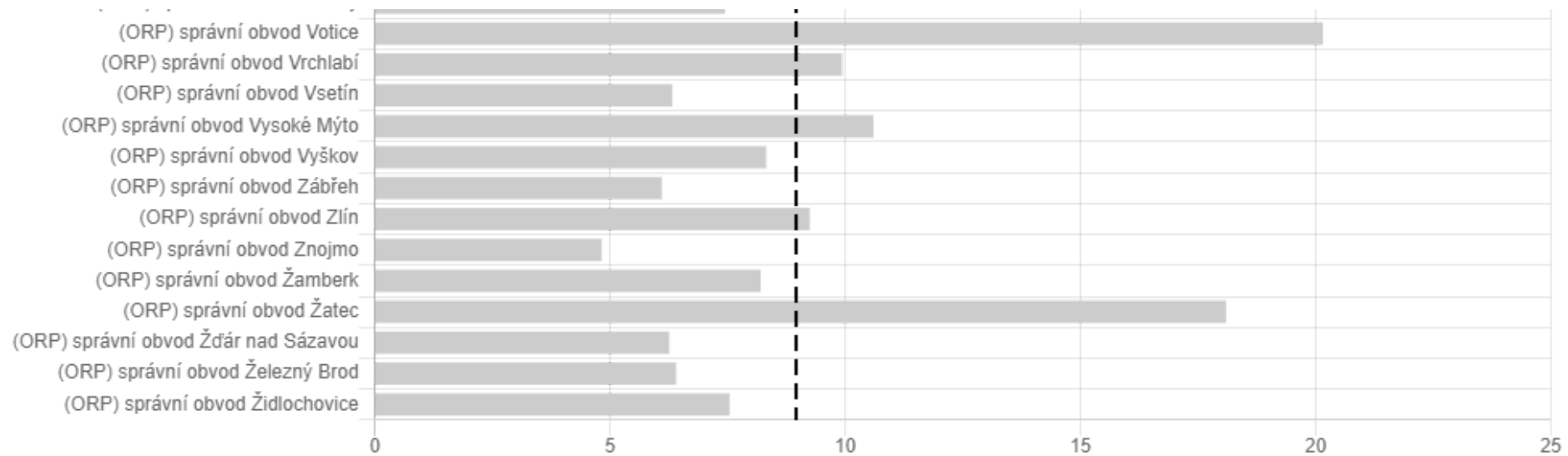












Jednotka: počet/1000 obyv.

	2019	2018	2017	2016	2015	2014	2013	2012	2011	2010
(ORP) správní obvod Aš	6,23	7,98	5,71	5,39	5,21	4,37	4,60	3,34	4,50	4,62
(ORP) správní obvod Benešov	16,32	16,41	17,04	16,50	13,63	14,32	13,99	11,39	10,69	11,52
(ORP) správní obvod Beroun	10,74	9,49	9,56	9,62	8,54	7,70	7,74	7,41	7,74	7,70
(ORP) správní obvod Bílina	9,80	9,37	7,57	9,07	9,10	8,97	9,21	8,62	8,31	6,99
(ORP) správní obvod Bílovec	7,82	7,34	7,46	6,86	6,87	7,08	6,68	6,29	6,16	6,95
(ORP) správní obvod Blansko	6,29	5,81	5,28	4,93	4,60	4,63	4,37	4,80	4,31	3,91
(ORP) správní obvod Blatná	5,70	7,09	5,62	5,68	4,86	5,57	4,70	4,19	4,33	4,77
(ORP) správní obvod Blovice	4,93	5,61	5,14	5,44	4,72	5,00	5,52	4,09	5,73	5,10
(ORP) správní obvod Bohumín	6,41	5,94	6,22	4,55	5,17	3,97	4,38	3,96	5,15	5,92
(ORP) správní obvod Boskovice	6,22	6,88	5,13	4,92	6,15	4,99	4,22	4,97	3,91	3,63
(ORP) správní obvod Brandýs nad Labem-Stará Boleslav	9,01	9,16	9,29	9,32	7,57	6,86	7,86	8,04	7,59	8,21
(ORP) správní obvod Brno	7,30	6,88	7,46	6,57	6,75	7,13	7,20	6,66	6,61	6,43
(ORP) správní obvod Broumov	5,52	6,04	6,67	7,29	4,57	5,38	5,05	5,14	4,27	4,94
(ORP) správní obvod Bruntál	12,91	13,54	11,87	10,41	9,85	8,52	7,22	7,34	7,23	6,25
(ORP) správní obvod Břeclav	6,97	5,75	4,72	4,80	5,15	4,32	4,83	4,57	3,70	3,40
(ORP) správní obvod Bučovice	4,35	5,36	5,80	4,63	5,07	4,81	4,20	4,39	4,88	4,23



(ORP) správní obvod Bystřice nad Pernštejnem	6,78	5,86	5,69	5,31	4,74	3,87	3,81	3,75	3,48	2,84	
(ORP) správní obvod Bystřice pod Hostýnem	6,30	5,73	6,53	6,62	6,15	4,61	4,53	5,27	3,85	3,00	
(ORP) správní obvod Čáslav	11,45	8,32	8,60	6,54	6,57	5,83	5,70	4,94	4,92	4,31	
(ORP) správní obvod Černošice	9,88	9,18	9,13	8,77	8,43	8,73	9,00	8,93	8,81	8,80	
(ORP) správní obvod Česká Lípa	13,33	13,10	12,51	11,42	11,38	10,08	11,16	9,72	8,32	8,74	
(ORP) správní obvod Česká Třebová	8,89	8,88	7,93	7,57	6,99	7,45	6,94	5,34	6,55	5,63	
(ORP) správní obvod České Budějovice	6,99	6,81	7,11	6,86	6,81	7,33	7,48	6,02	5,35	5,69	
(ORP) správní obvod Český Brod	8,07	9,70	7,87	9,20	8,66	8,18	8,32	7,75	7,33	5,60	
(ORP) správní obvod Český Krumlov	9,57	8,86	8,44	8,45	7,44	6,57	5,88	6,03	5,26	4,97	
(ORP) správní obvod Český Těšín	5,71	5,72	7,41	5,88	6,02	5,43	4,88	5,09	6,00	6,13	
(ORP) správní obvod Dačice	4,73	4,45	4,37	4,39	4,05	4,63	4,75	4,18	3,85	3,47	
(ORP) správní obvod Děčín	12,21	12,29	12,45	11,13	10,23	8,59	9,25	0,00	6,96	6,59	8,83
(ORP) správní obvod Dobruška	8,61	6,67	8,28	7,14	5,90	6,19	5,78	5,26	6,00	5,57	
(ORP) správní obvod Dobříš	15,75	14,98	14,77	13,53	12,94	12,43	10,98	11,03	8,98	8,65	
(ORP) správní obvod Domažlice	8,25	6,62	7,15	6,90	7,31	0,00	5,84	6,28	7,56	7,49	7,66

(ORP) správní obvod Dvůr Králové nad Labem	9,18	8,03	9,52	8,72	7,81	7,65	6,32	6,87	5,32	5,69	
(ORP) správní obvod Frenštát pod Radhoštěm	8,82	6,02	6,29	5,48	5,41	6,15	7,11	5,55	6,92	5,74	
(ORP) správní obvod Frýdek-Místek	8,95	8,42	8,91	7,78	7,70	7,37	7,38	7,46	7,17	6,81	
(ORP) správní obvod Frýdlant	9,03	9,60	8,99	8,33	7,50	6,62	7,62	8,18	7,84	7,84	
(ORP) správní obvod Frýdlant nad Ostravicí	10,20	10,34	9,49	4,92	8,74	8,64	7,09	7,60	0,00	7,00	7,46
(ORP) správní obvod Havířov	5,90	5,15	2,00	4,69	5,28	4,68	4,82	4,51	4,59	4,88	
(ORP) správní obvod Havlíčkův Brod	10,69	11,20	9,98	9,71	9,58	9,31	8,75	8,39	5,41	5,41	
(ORP) správní obvod Hlinsko	8,30	8,76	7,85	7,74	7,08	6,41	6,69	7,13	6,50	5,48	
(ORP) správní obvod Hlučín	5,71	6,55	5,94	5,86	5,98	5,55	5,42	6,37	5,36	4,44	
(ORP) správní obvod Hodonín	6,09	5,67	6,14	5,07	5,71	4,15	4,39	3,99	3,15	2,71	
(ORP) správní obvod Holešov	7,57	7,27	6,63	6,58	6,46	5,65	6,65	5,86	3,29	3,21	
(ORP) správní obvod Holice	10,05	11,34	9,62	9,08	8,86	10,15	11,29	12,37	11,90	12,17	
(ORP) správní obvod Horažďovice	4,92	5,51	4,63	3,93	3,32	4,04	3,85	5,40	3,71	5,16	
(ORP) správní obvod Horšovský Týn	9,68	9,73	8,65	7,85	8,79	7,34	6,99	9,05	7,10	7,88	
(ORP) správní obvod Hořice	8,52	7,93	7,89	6,98	7,68	7,08	6,95	7,57	6,15	6,97	

(ORP) správní obvod Hořovice	12,18	10,16	9,27	8,59	9,97	8,35	7,63	8,28	7,34	7,26
(ORP) správní obvod Hradec Králové	11,45	10,72	10,95	9,79	9,27	9,41	9,50	9,94	9,03	8,19
(ORP) správní obvod Hranice	8,70	7,03	7,76	8,86	7,96	7,78	8,66	7,36	7,65	7,06
(ORP) správní obvod Humpolec	19,13	19,12	15,35	16,04	16,95	14,80	14,33	14,40	12,45	10,88
(ORP) správní obvod Hustopeče	6,79	6,00	5,82	5,14	5,00	4,65	4,09	4,26	3,20	2,66
(ORP) správní obvod Cheb	8,45	9,09	8,93	5,00	6,01	4,06	4,25	3,78	4,98	5,82
(ORP) správní obvod Chomutov	12,13	13,80	12,94	12,84	12,62	11,76	10,11	8,71	8,66	8,52
(ORP) správní obvod Chotěboř	8,87	8,17	8,01	8,43	7,53	6,85	6,70	6,48	5,31	4,09
(ORP) správní obvod Chrudim	7,96	7,96	6,97	6,89	6,95	6,25	7,10	7,63	6,95	6,08
(ORP) správní obvod Ivančice	5,38	6,79	5,78	5,53	4,83	5,67	4,25	4,91	4,16	3,88
(ORP) správní obvod Jablonec nad Nisou	7,95	7,90	8,24	7,80	7,08	6,44	7,20	7,45	7,35	7,33
(ORP) správní obvod Jablunkov	3,92	5,78	4,94	5,38	4,93	5,01	4,00	4,63	3,89	5,59
(ORP) správní obvod Jaroměř	9,58	9,06	9,70	8,31	7,98	7,24	6,97	6,80	6,63	6,90
(ORP) správní obvod Jeseník	11,76	11,80	11,39	12,01	10,99	10,16	9,75	8,09	7,83	7,58
(ORP) správní obvod Jičín	10,71	10,61	9,97	9,45	8,44	8,46	8,13	8,33	7,37	7,57
(ORP) správní obvod Jihlava	8,86	8,21	8,44	8,00	8,03	8,03	7,80	6,91	4,96	4,93
(ORP) správní obvod Jilemnice	6,47	6,97	7,39	6,29	5,74	6,02	5,56	5,59	5,72	7,72

(ORP) správní obvod Jindřichův Hradec	5,84	5,71	5,47	6,47	5,41	5,86	5,91	5,84	5,79	5,18
(ORP) správní obvod Kadaň	11,51	11,12	11,48	9,89	10,25	8,25	7,64	6,48	6,93	6,39
(ORP) správní obvod Kaplice	9,12	7,51	8,26	8,17	8,35	7,00	6,40	6,10	8,06	4,86
(ORP) správní obvod Karlovy Vary	10,14	12,10	12,14	9,30	8,04	8,29	7,17	5,70	6,27	6,57
(ORP) správní obvod Karviná	6,44	5,74	5,68	5,72	5,12	5,23	4,73	5,01	5,19	5,06
(ORP) správní obvod Kladno	6,86	8,12	9,84	8,06	6,46	6,43	6,84	5,54	5,74	6,09
(ORP) správní obvod Klatovy	5,23	5,78	5,53	4,61	3,78	4,31	4,91	4,55	5,11	4,73
(ORP) správní obvod Kolín	10,96	9,74	8,00	6,94	6,70	6,39	6,43	6,60	5,66	4,68
(ORP) správní obvod Konice	4,23	6,44	4,10	3,52	4,51	3,75	3,27	3,98	4,32	4,57
(ORP) správní obvod Kopřivnice	8,43	7,69	7,11	6,34	6,02	6,93	6,45	5,68	6,39	5,83
(ORP) správní obvod Kostelec nad Orlicí	7,20	6,92	6,56	6,44	6,90	5,96	6,30	6,45	4,36	5,38
(ORP) správní obvod Králíky	9,45	11,17	9,69	9,68	9,25	8,50	9,55	7,28	6,33	4,74
(ORP) správní obvod Kralovice	4,34	5,02	4,50	4,41	4,33	3,28	3,73	4,85	4,24	3,88
(ORP) správní obvod Kralupy nad Vltavou	11,25	8,99	8,45	7,97	7,91	7,52	8,13	6,81	8,21	10,30
(ORP) správní obvod Kraslice	7,97	7,70	7,42	4,42	5,43	3,82	3,59	3,42	3,84	3,69
(ORP) správní obvod Kravaře	5,82	5,26	5,31	5,27	5,26	4,08	4,93	3,99	4,37	3,10

(ORP) správní obvod Krnov	8,57	8,44	8,41	8,30	6,15	6,16	5,90	5,27	5,23	4,85
(ORP) správní obvod Kroměříž	8,11	7,43	7,08	6,31	6,30	5,91	5,32	4,64	3,98	3,41
(ORP) správní obvod Kuřim	9,36	9,18	8,82	6,94	6,94	7,03	6,78	7,57	8,47	7,22
(ORP) správní obvod Kutná Hora	12,90	10,12	9,42	8,86	8,25	7,01	6,66	6,79	5,83	5,21
(ORP) správní obvod Kyjov	5,66	5,05	4,90	4,29	4,73	3,89	3,67	3,15	2,22	2,57
(ORP) správní obvod Lanškroun	7,60	6,86	6,98	5,96	5,91	5,56	5,97	6,20	4,30	4,22
(ORP) správní obvod Liberec	12,26	11,34	11,10	10,39	9,15	8,41	9,36	10,46	9,28	10,09
(ORP) správní obvod Lipník nad Bečvou	10,07	7,66	8,48	8,52	8,37	7,13	7,31	8,13	7,49	7,59
(ORP) správní obvod Litoměřice	12,82	11,71	10,94	10,79	10,57	9,30	8,65	9,21	8,03	7,74
(ORP) správní obvod Litomyšl	7,76	8,03	6,36	5,06	4,20	5,36	6,62	5,29	4,81	6,01
(ORP) správní obvod Litovel	10,33	8,46	8,23	7,66	7,48	6,81	7,00	8,30	7,06	7,14
(ORP) správní obvod Litvínov	9,29	9,97	8,62	8,27	7,93	6,08	6,59	6,47	5,86	6,12
(ORP) správní obvod Louny	18,21	15,85	16,30	13,65	12,65	11,18	10,42	9,22	8,77	9,04
(ORP) správní obvod Lovosice	15,29	13,93	12,61	13,69	12,07	8,69	11,45	10,30	9,38	11,54
(ORP) správní obvod Luhačovice	8,94	6,64	9,40	8,39	6,86	6,96	6,13	5,77	3,50	2,96
(ORP) správní obvod Lysá nad Labem	6,84	7,07	7,15	6,54	5,76	5,80	6,06	4,88	5,43	7,00

(ORP) správní obvod Mariánské Lázně	6,97	6,81	7,46	3,86	4,48	5,09	4,02	3,79	4,30	5,69
(ORP) správní obvod Mělník	12,25	11,11	9,64	8,80	9,81	8,49	7,61	8,96	0,00 8,50	8,23
(ORP) správní obvod Mikulov	7,32	7,03	4,92	5,49	4,19	4,91	4,77	5,65	3,37	2,49
(ORP) správní obvod Milevsko	5,11	4,73	5,32	3,87	4,13	4,49	4,60	3,99	3,16	3,24
(ORP) správní obvod Mladá Boleslav	14,32	13,87	13,48	12,85	11,67	9,42	9,14	7,97	8,13	8,44
(ORP) správní obvod Mnichovo Hradiště	11,75	11,76	13,57	10,93	9,39	8,55	7,74	7,54	7,88	9,31
(ORP) správní obvod Mohelnice	11,13	11,77	10,52	7,48	8,85	8,85	7,15	7,44	6,46	6,14
(ORP) správní obvod Moravská Třebová	7,43	6,92	5,97	5,89	5,26	5,54	5,11 0,00	5,24	5,10	4,50
(ORP) správní obvod Moravské Budějovice	7,23	7,05	6,33	5,23	5,48	5,50	4,66	4,32	3,17	3,05
(ORP) správní obvod Moravský Krumlov	3,89	3,94	3,86	3,86	3,65	3,78	3,25	3,24	2,57	2,11
(ORP) správní obvod Most	11,85	12,19	11,68	10,97	9,80	8,51	8,19	8,05	8,16	7,07
(ORP) správní obvod Náchod	7,74	7,92	8,24	7,79	7,92	6,68	6,80	7,06	6,16	5,71
(ORP) správní obvod Náměšť nad Oslavou	8,88	8,03	9,28	6,89	6,30	6,27	6,41	3,42	3,77	3,51
(ORP) správní obvod Nepomuk	5,79	6,87	4,87	6,87	4,99	4,46	4,96	4,78	3,50	4,13
(ORP) správní obvod Neratovice	6,31	5,79	5,53	4,93	4,85	5,13	4,01	5,13	4,68	5,80

(ORP) správní obvod Nová Paka	7,68	6,93	7,22	6,22	6,31	5,41	5,92	6,86	6,52	5,42
(ORP) správní obvod Nové Město na Moravě	6,86	6,98	6,06	5,59	6,30	4,18	5,46	4,68	4,26	3,62
(ORP) správní obvod Nové Město nad Metují	7,51	9,10	7,55	7,90	6,44	8,23	5,56	6,67	5,98	5,27
(ORP) správní obvod Nový Bor	13,08	13,05	11,60	10,08	11,56	10,88	10,28	10,16	9,19	9,42
(ORP) správní obvod Nový Bydžov	6,96	7,47	7,76	6,82	5,72	5,89	5,65	4,18	4,91	4,42
(ORP) správní obvod Nový Jičín	10,39	9,42	8,54	8,73	8,57	7,05	8,30	8,03	7,18	7,04
(ORP) správní obvod Nymburk	10,47	10,13	9,28	7,72	7,73	7,70	7,96	8,09	6,61	7,00
(ORP) správní obvod Nýřany	5,88	5,89	6,00	5,53	5,00	4,97	4,68	6,55	5,12	5,56
(ORP) správní obvod Odry	10,34	8,64	8,70	9,94	8,06	7,99	7,18	7,13	8,02	6,02
(ORP) správní obvod Olomouc	10,58	10,09	10,18	9,81	9,20	8,87	8,35	8,41	8,22	8,35
(ORP) správní obvod Opava	9,61	9,30	8,29	8,25	7,95	6,95	6,72	7,49	7,10	5,67
(ORP) správní obvod Orlová	5,70	5,08	6,07	5,28	5,83	4,88	4,86	5,15	5,13	3,92
(ORP) správní obvod Ostrava	9,96	9,39	9,29	9,01	8,77	8,40	8,50	8,02	7,90	8,08
(ORP) správní obvod Ostrov	8,44	9,80	9,57	6,69	6,70	6,77	5,66	3,73	3,53	5,35
(ORP) správní obvod Otrokovice	7,56	7,93	7,63	7,89	6,81	6,91	5,71	5,62	4,27	3,15
(ORP) správní obvod Pacov	11,28	9,95	9,17	9,42	8,97	7,05	7,71	5,52	5,69	5,33
(ORP) správní obvod Pardubice	8,75	8,45	8,43	7,55	7,13	7,00	7,82	8,39	9,14	8,50

(ORP) správní obvod Pelhřimov	9,98	8,78	9,56	8,47	7,94	5,83	6,71	6,03	4,43	4,04
(ORP) správní obvod Písek	6,97	6,49	5,98	6,99	5,36	5,24	5,68	4,79	4,32	4,44
(ORP) správní obvod Plzeň	7,60	5,22	5,26	5,28	5,30	4,83	5,87	6,10	5,39	3,87
(ORP) správní obvod Podbořany	19,39	19,77	17,07	15,80	14,95	13,01	13,50	11,77	11,34	8,55
(ORP) správní obvod Poděbrady	14,05	10,57	10,49	11,15	12,43	7,83	7,97	8,45	8,22	6,88
(ORP) správní obvod Pohořelice	6,02	5,88	7,08	7,10	6,39	6,38	6,00	8,97	5,58	5,69
(ORP) správní obvod Polička	6,07	7,38	6,35	5,82	4,59	4,79	5,04	4,26	4,23	3,74
(ORP) správní obvod Prachatice	8,67	8,39	7,50	5,97	6,94	7,47	5,41	5,71	3,94	3,52
(ORP) správní obvod Prostějov	6,99	6,86	6,11	6,31	6,11	5,29	5,39	6,22	6,49	5,75
(ORP) správní obvod Přelouč	6,99	7,60	7,35	6,05	5,76	6,26	5,35	0,00	6,29	5,44
(ORP) správní obvod Přerov	6,79	6,41	7,06	6,01	5,80	5,51	5,79	5,68	5,12	5,16
(ORP) správní obvod Přeštice	5,28	5,05	6,02	4,90	5,78	4,54	5,46	4,86	5,28	4,43
(ORP) správní obvod Příbram	15,13	14,75	14,60	13,37	12,19	11,77	10,77	10,07	7,62	7,48
(ORP) správní obvod Rakovník	15,25	15,70	15,05	13,15	10,32	9,18	8,62	7,74	5,80	6,44
(ORP) správní obvod Rokycany	6,93	5,93	4,98	5,93	4,26	3,81	3,70	3,94	3,95	3,28
(ORP) správní obvod Rosice	9,40	9,08	8,57	9,45	7,93	9,20	9,00	8,10	7,50	6,91
(ORP) správní obvod Roudnice nad Labem	16,25	13,43	12,11	30,29	11,07	8,20	9,73	9,92	9,05	9,47



(ORP) správní obvod Rožnov pod Radhoštěm	7,78	6,67	6,68	5,51	4,37	3,82	4,78	4,27	3,67	2,12
(ORP) správní obvod Rumburk	12,57	11,03	11,54	9,33	9,02	5,99	6,89	5,98	5,76	5,43
(ORP) správní obvod Rychnov nad Kněžnou	8,27	8,98	9,31	7,29	8,23	6,51	5,97	6,21	5,55	5,46
(ORP) správní obvod Rýmařov	10,86	10,64	10,16	9,02	8,09	5,45	5,91	5,61	5,22	4,23
(ORP) správní obvod Říčany	13,82	12,45	12,82	13,55	13,45	14,19	13,93	15,05	15,63	14,65
(ORP) správní obvod Sedlčany	11,17	10,54	9,87	9,95	9,42	7,77	7,75	6,25	4,85	4,66
(ORP) správní obvod Semily	7,06	6,98	6,88	6,01	6,72	5,41	5,54	5,63	6,17	7,00
(ORP) správní obvod Slaný	8,27	8,06	11,48	0,00 11,14	8,21	8,66	7,58	7,45	7,29	7,83
(ORP) správní obvod Slavkov u Brna	5,91	5,62	5,25	5,25	6,77	5,79	5,72	5,57	4,47	4,85
(ORP) správní obvod Soběslav	6,84	6,89	7,55	6,79	7,34	4,50	4,99	3,85	4,43	3,91
(ORP) správní obvod Sokolov	8,58	9,24	10,00	5,75	5,33	4,20	4,44	4,95	4,26	5,14
(ORP) správní obvod Stod	5,67	7,51	6,28	6,18	4,72	4,83	4,84	5,41	4,53	4,73
(ORP) správní obvod Strakonice	7,27	6,14	6,27	5,85	5,41	4,95	3,70	3,63	4,25	3,06
(ORP) správní obvod Stříbro	8,19	9,17	9,91	7,50	8,54	6,84	6,23	5,74	7,23	6,51
(ORP) správní obvod Sušice	5,47	5,83	5,40	4,28	4,55	4,08	5,29	5,44	5,31	3,93
(ORP) správní obvod Světlá nad Sázavou	8,47	6,43	6,42	5,79	5,26	5,39	5,58	5,01	4,13	3,12

(ORP) správní obvod Svitavy	8,73	8,69	8,33	6,49	6,16	7,22	6,50	7,18	6,38	6,05
(ORP) správní obvod Šlapanice	8,42	8,71	8,28	8,67	7,66	8,20	7,45	8,39	8,15	8,92
(ORP) správní obvod Šternberk	8,85	8,59	9,19	7,81	6,85	6,77	6,97	6,46	5,77	8,09
(ORP) správní obvod Šumperk	7,93	7,06	7,46	6,73	6,43	3,38	6,55	6,02	5,65	5,31
(ORP) správní obvod Tábor	6,73	6,48	7,17	6,79	5,68	4,29	4,00	3,66	3,45	3,42
(ORP) správní obvod Tachov	10,58	11,21	12,97	10,19	10,30	9,36	7,96	8,20	6,39	8,75
(ORP) správní obvod Tanvald	8,04	7,23	7,49	6,67	8,43	7,44	6,85	7,10	7,11	6,80
(ORP) správní obvod Telč	11,34	10,09	10,39	9,25	8,77	7,31	9,44	7,47	6,10	4,01
(ORP) správní obvod Teplice	11,89	10,65	11,74	10,82	11,81	10,13	9,79	9,66	8,64	8,47
(ORP) správní obvod Tišnov	7,55	6,44	6,13	6,55	5,86	6,25	5,24	5,73	5,47	4,83
(ORP) správní obvod Trhové Sviny	4,74	5,51	5,23	4,29	4,48	4,60	3,60	4,27	3,89	4,04
(ORP) správní obvod Trutnov	9,46	10,48	10,84	10,60	8,85	7,95	7,64	7,53	7,07	6,74
(ORP) správní obvod Třebíč	8,09	7,24	6,81	6,61	6,08	5,20	5,00	3,97	2,90	2,98
(ORP) správní obvod Třeboň	5,76	7,58	6,02	6,17	5,54	5,63	6,56	5,55	5,57	6,24
(ORP) správní obvod Třinec	6,50	5,74	6,63	5,71	6,19	6,29	6,13	5,57	5,08	6,22
(ORP) správní obvod Turnov	11,12	9,66	9,48	9,12	8,43	8,91	8,17	7,95	9,03	9,55
(ORP) správní obvod Týn nad Vltavou	5,46	4,69	4,40	5,04	3,62	3,62	3,48	3,48	4,27	3,98

(ORP) správní obvod Uherské Hradiště	8,38	7,53	7,44	7,68	7,15	7,17	6,14	5,04	3,21	3,59
(ORP) správní obvod Uherský Brod	8,05	7,10	7,59	6,84	6,43	6,10	5,82	4,59	2,53	2,67
(ORP) správní obvod Uničov	7,49	6,33	5,21	6,49	5,24	5,48	5,03	5,26	4,67	4,10
(ORP) správní obvod Ústí nad Labem	18,35	16,99	17,54	17,52	17,08	14,72	14,42	13,27	12,12	12,00
(ORP) správní obvod Ústí nad Orlicí	8,78	9,07	7,22	7,06	8,12	7,93	7,79	6,64	6,29	5,67
(ORP) správní obvod Valašské Klobouky	4,33	5,23	4,44	3,87	3,42	4,09	3,66	3,09	1,90	1,81
(ORP) správní obvod Valašské Meziříčí	7,37	7,34	6,60	5,41	5,57	4,63	5,12	5,09	3,71	2,92
(ORP) správní obvod Varnsdorf	12,35	11,47	12,13	10,55	10,75	9,10	8,26	7,81	6,68	7,25
(ORP) správní obvod Velké Meziříčí	14,30	12,98	15,00	13,93	14,61	14,21	13,21	11,73	10,10	10,05
(ORP) správní obvod Veselí nad Moravou	5,85	5,06	4,18	3,79	4,66	3,79	3,69	3,61	2,30	2,17
(ORP) správní obvod Vimperk	9,30	10,04	8,57	7,82	7,74	6,75	4,95	4,32	3,85	3,61
(ORP) správní obvod Vítkov	11,14	10,03	10,13	9,98	10,65	6,69	7,79	7,61	7,71	7,01
(ORP) správní obvod Vizovice	9,01	8,62	8,22	7,95	5,52	6,12	6,13	6,79	4,18	2,89
(ORP) správní obvod Vlašim	22,41	15,33	17,75	18,37	14,11	18,12	15,35	12,69	12,59	12,64

(ORP) správní obvod Vodňany	7,45	8,90	7,46	10,38	9,47	6,47	4,39	5,14	5,90	5,10	
(ORP) správní obvod Votice	20,16	18,83	14,04	13,83	15,97	12,22	13,07	9,44	7,77	8,13	
(ORP) správní obvod Vrchlabí	9,93	8,95	7,74	8,41	8,07	7,11	7,78	7,60	0,00	6,40	6,99
(ORP) správní obvod Vsetín	6,32	6,04	5,68	5,49	4,85	4,34	4,31	4,71	2,69	2,26	
(ORP) správní obvod Vysoké Mýto	10,60	10,03	8,89	9,97	8,18	7,89	7,74	8,09	7,16	6,44	
(ORP) správní obvod Vyškov	8,32	7,22	6,83	7,07	6,26	6,32	6,77	6,50	6,10	6,82	
(ORP) správní obvod Zábřeh	6,10	6,20	5,95	4,98	5,89	4,66	5,62	4,96	5,75	4,04	
(ORP) správní obvod Zlín	9,25	8,32	8,65	8,78	7,87	7,21	6,97	6,24	3,82	3,47	
(ORP) správní obvod Znojmo	4,82	4,93	5,14	5,62	5,17	4,87	3,85	4,45	2,66	2,12	
(ORP) správní obvod Žamberk	8,20	7,49	7,39	6,38	6,87	5,72	5,89	5,70	5,18	5,02	
(ORP) správní obvod Žatec	18,10	18,36	15,91	14,86	12,07	12,10	10,71	8,38	9,65	9,09	
(ORP) správní obvod Žďár nad Sázavou	6,26	5,44	6,29	5,65	6,10	4,55	5,03	0,46	4,62	3,18	
(ORP) správní obvod Železný Brod	6,41	7,90	7,64	7,44	6,93	7,27	5,95	6,25	8,59	8,94	
(ORP) správní obvod Židlochovice	7,54	6,54	7,41	0,00	6,30	6,50	6,85	6,32	7,46	6,51	6,54
Průměr ORP	8,96	8,62	8,35	7,87	7,43	6,86	6,74	6,49	6,01	5,86	

## Legenda

V grafu jsou využity statistické míry polohy – kvartily.

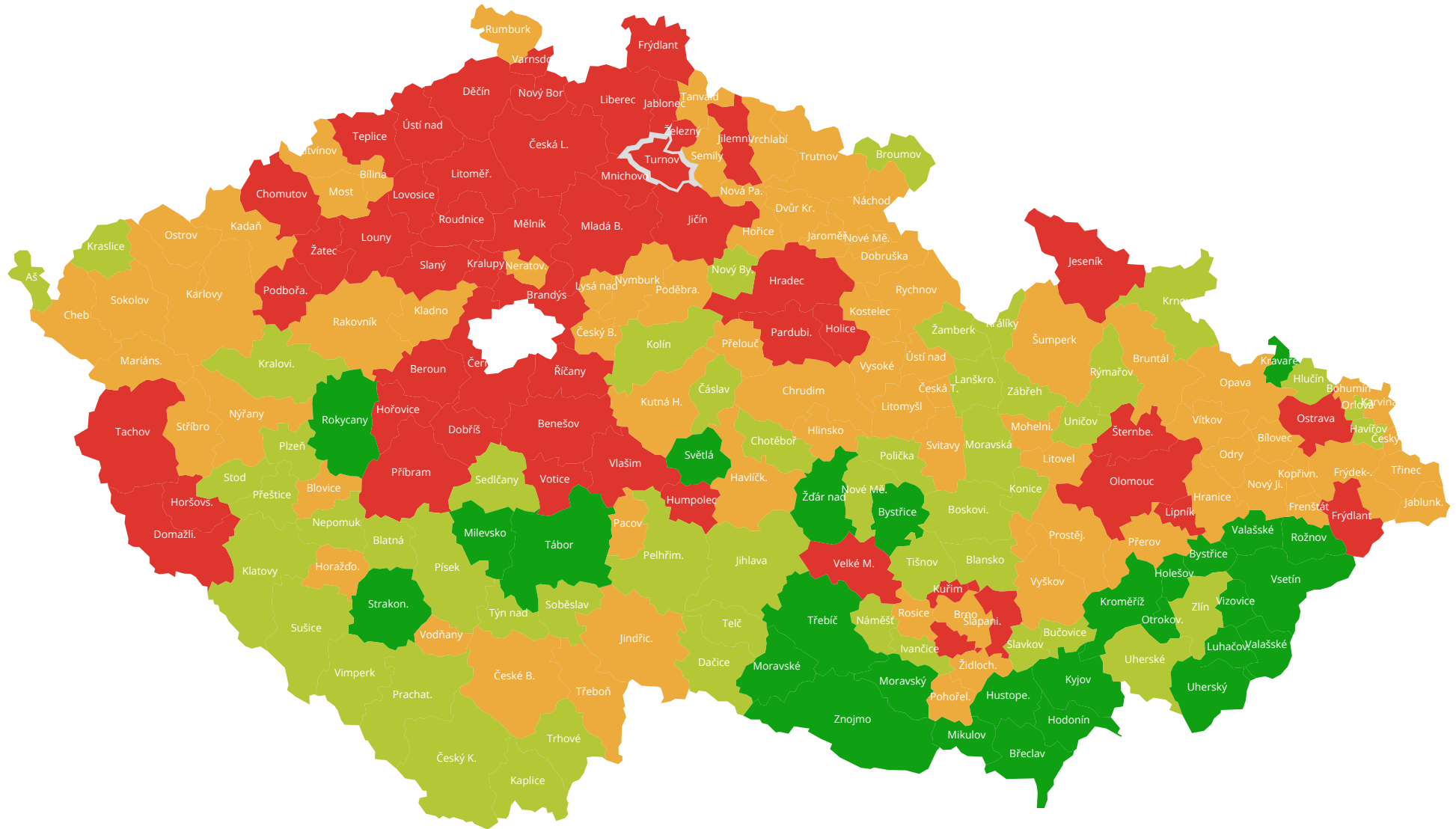
Ty rozdělují hodnoty celého souboru (všech měst či krajů) na čtyři části:

- 1. pásmo - 25 % nejlepších hodnot (první čtvrtina ORP)
- 2. pásmo - 25 % vyšších středních hodnot (druhá nejvyšší čtvrtina ORP)
- 3. pásmo - 25 % nižších středních hodnot (druhá nejnižší čtvrtina ORP)
- 4. pásmo - 25 % nejvyšších hodnot (poslední čtvrtina ORP)
- nulové hodnoty
- území bez dat

Legenda k následujícím mapám.

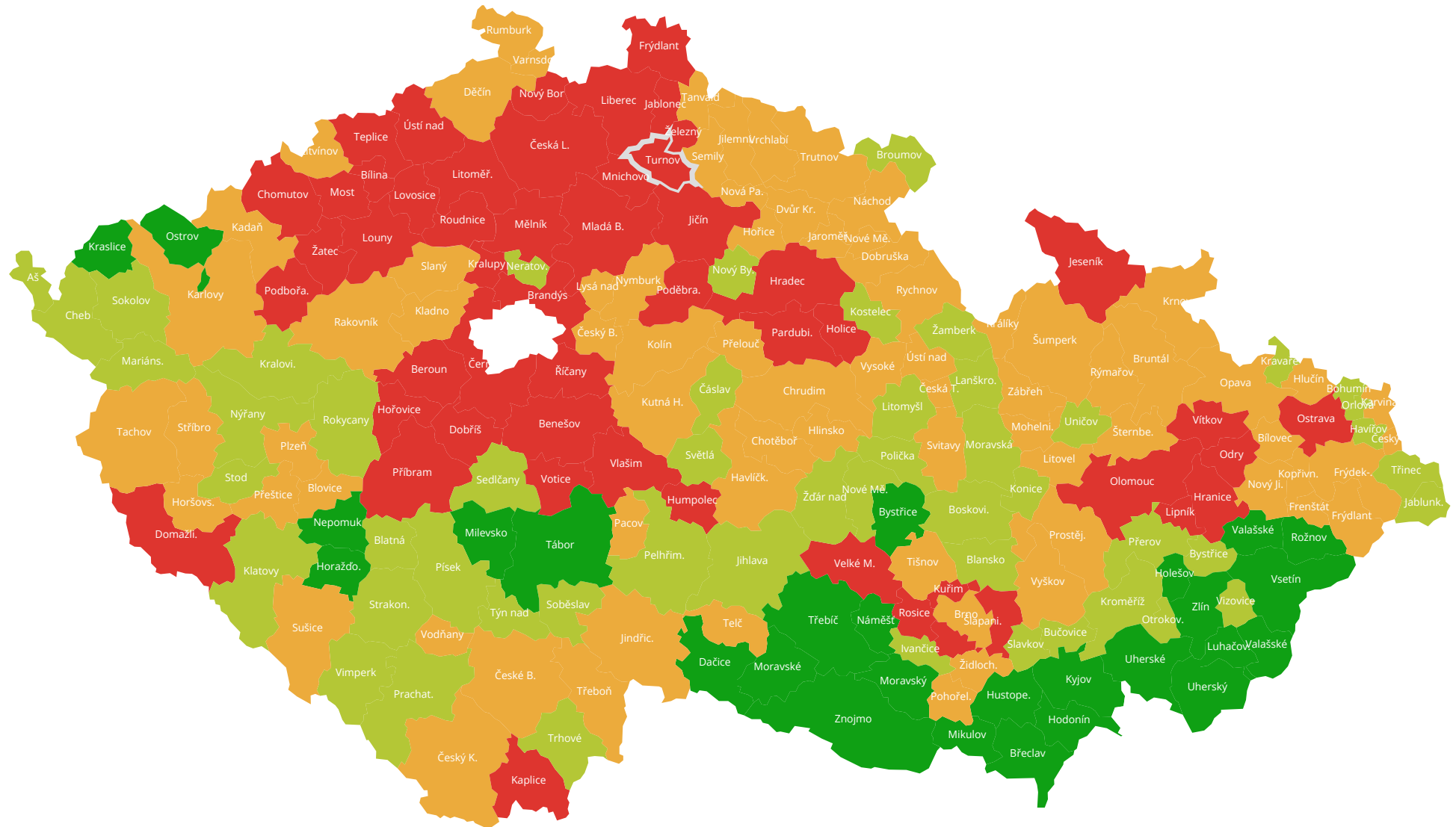


## 2010 - POČET NEHOD NA POZEMNÍCH KOMUNIKACÍCH NA 1000 OBYVATEL



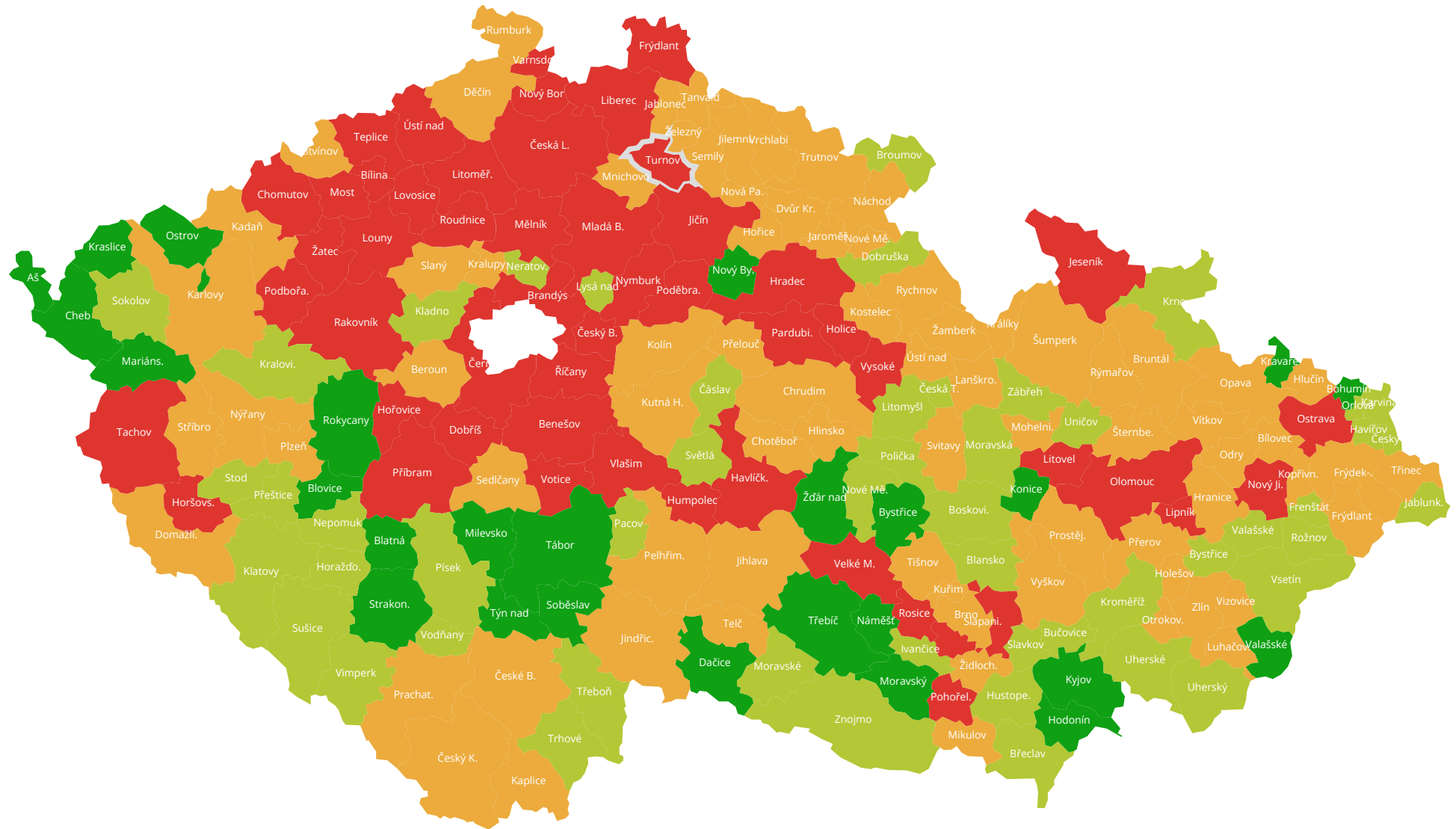


## 2011 - POČET NEHOD NA POZEMNÍCH KOMUNIKACÍCH NA 1000 OBYVATEL





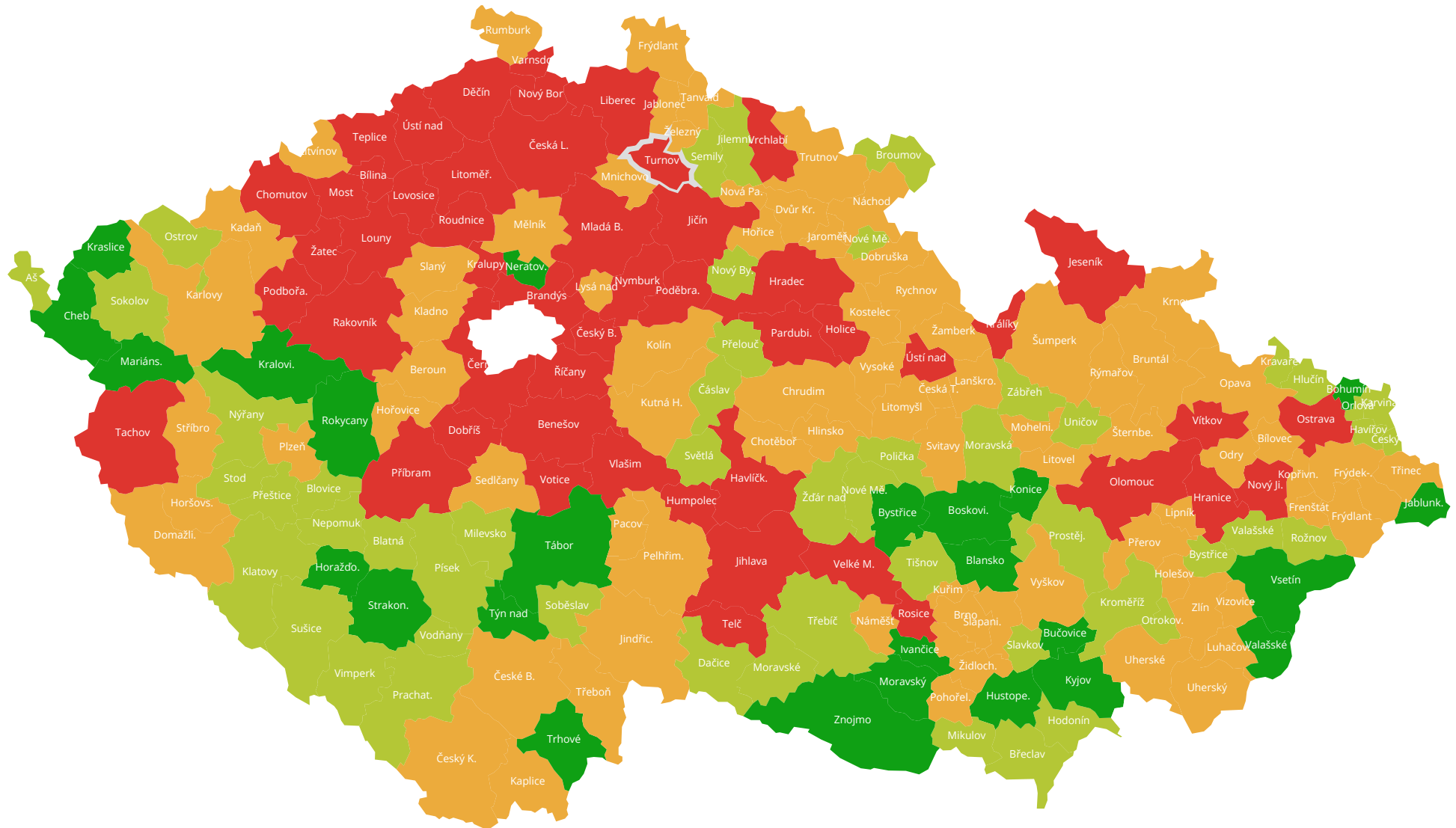
## 2012 - POČET NEHOD NA POZEMNÍCH KOMUNIKACÍCH NA 1000 OBYVATEL





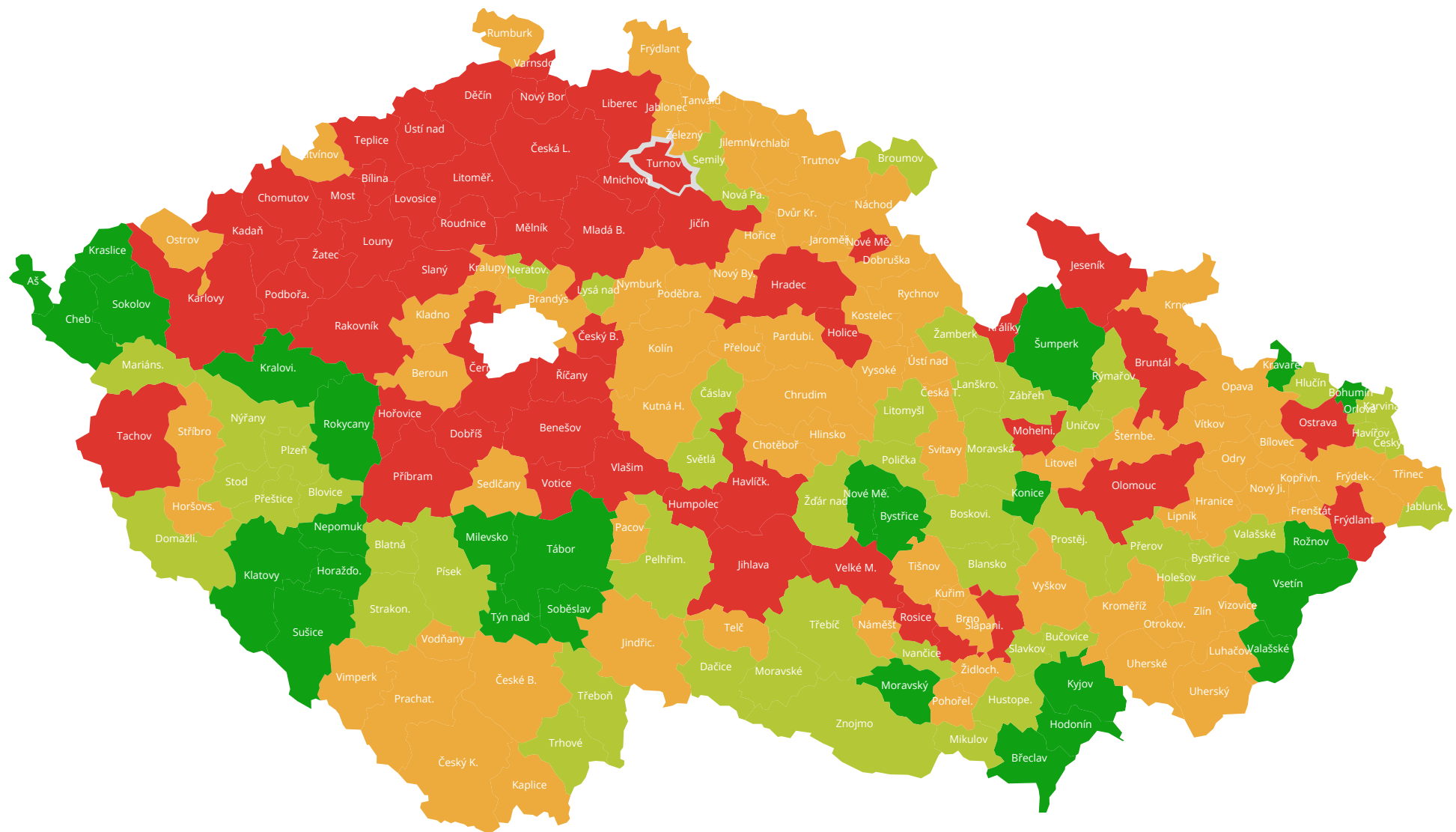


## 2013 - POČET NEHOD NA POZEMNÍCH KOMUNIKACÍCH NA 1000 OBYVATEL





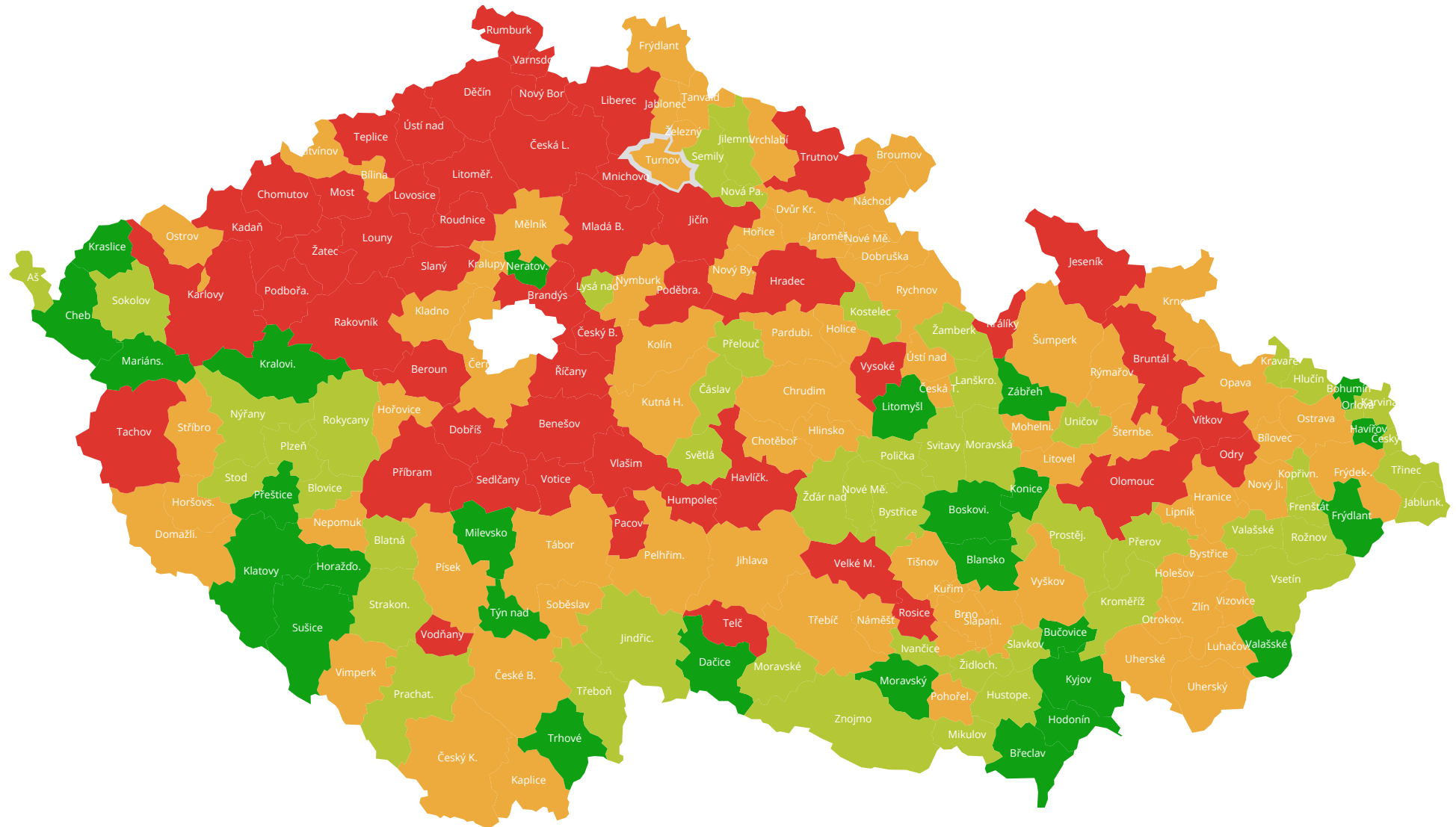
2014 - POČET NEHOD NA POZEMNÍCH KOMUNIKACÍCH NA 1000 OBYVATEL





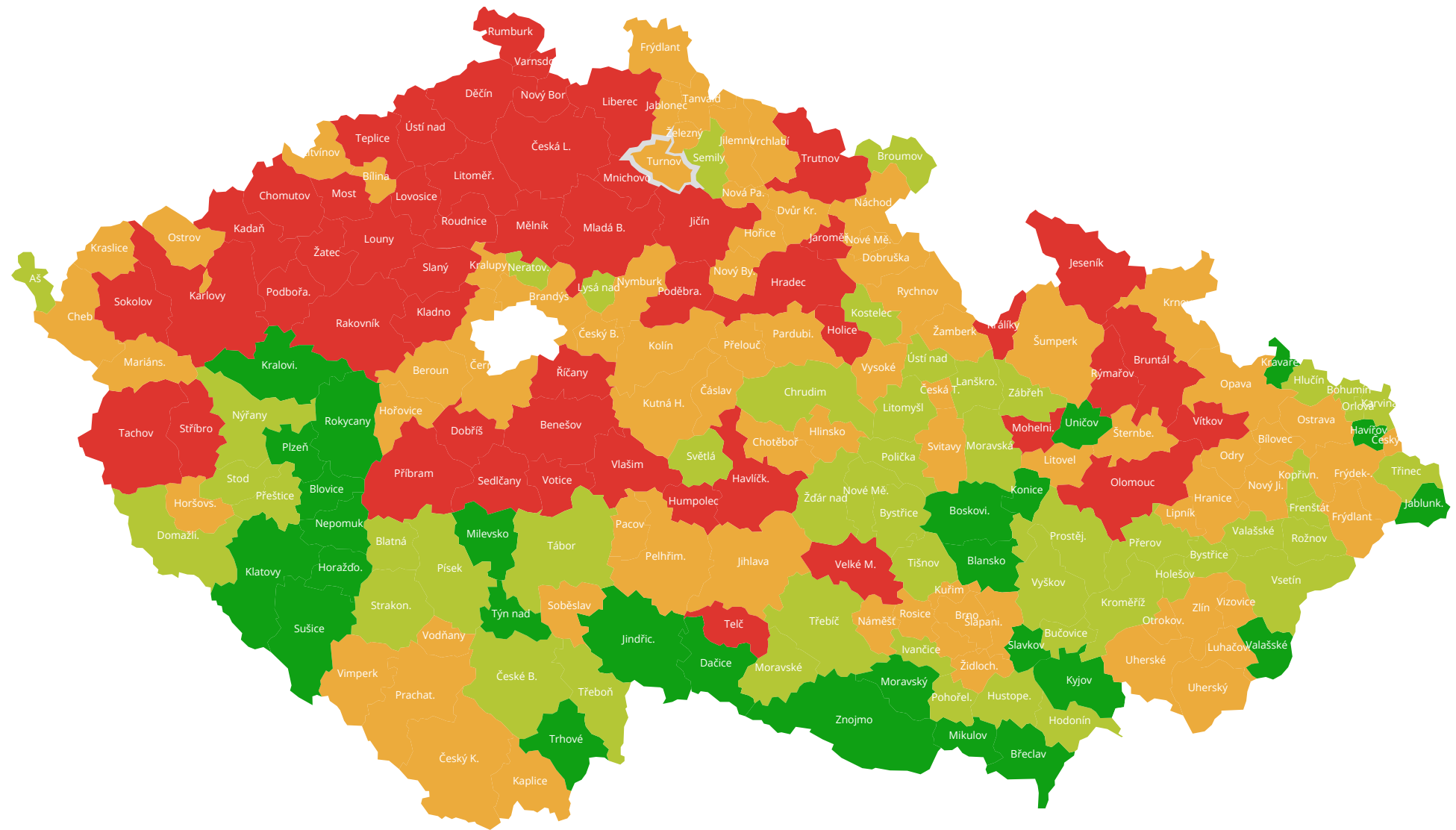


## 2016 - POČET NEHOD NA POZEMNÍCH KOMUNIKACÍCH NA 1000 OBYVATEL



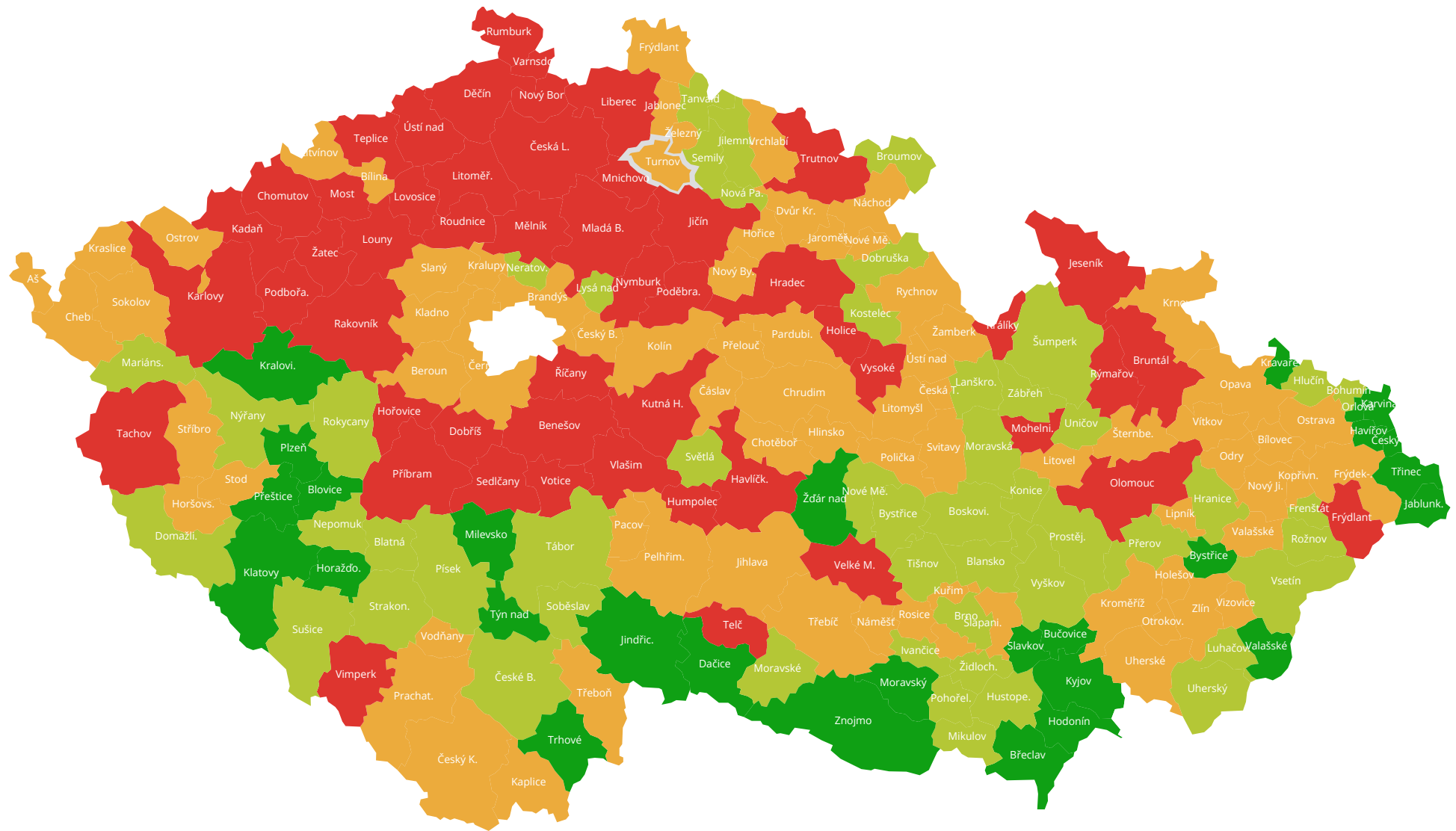


## 2017 - POČET NEHOD NA POZEMNÍCH KOMUNIKACÍCH NA 1000 OBYVATEL



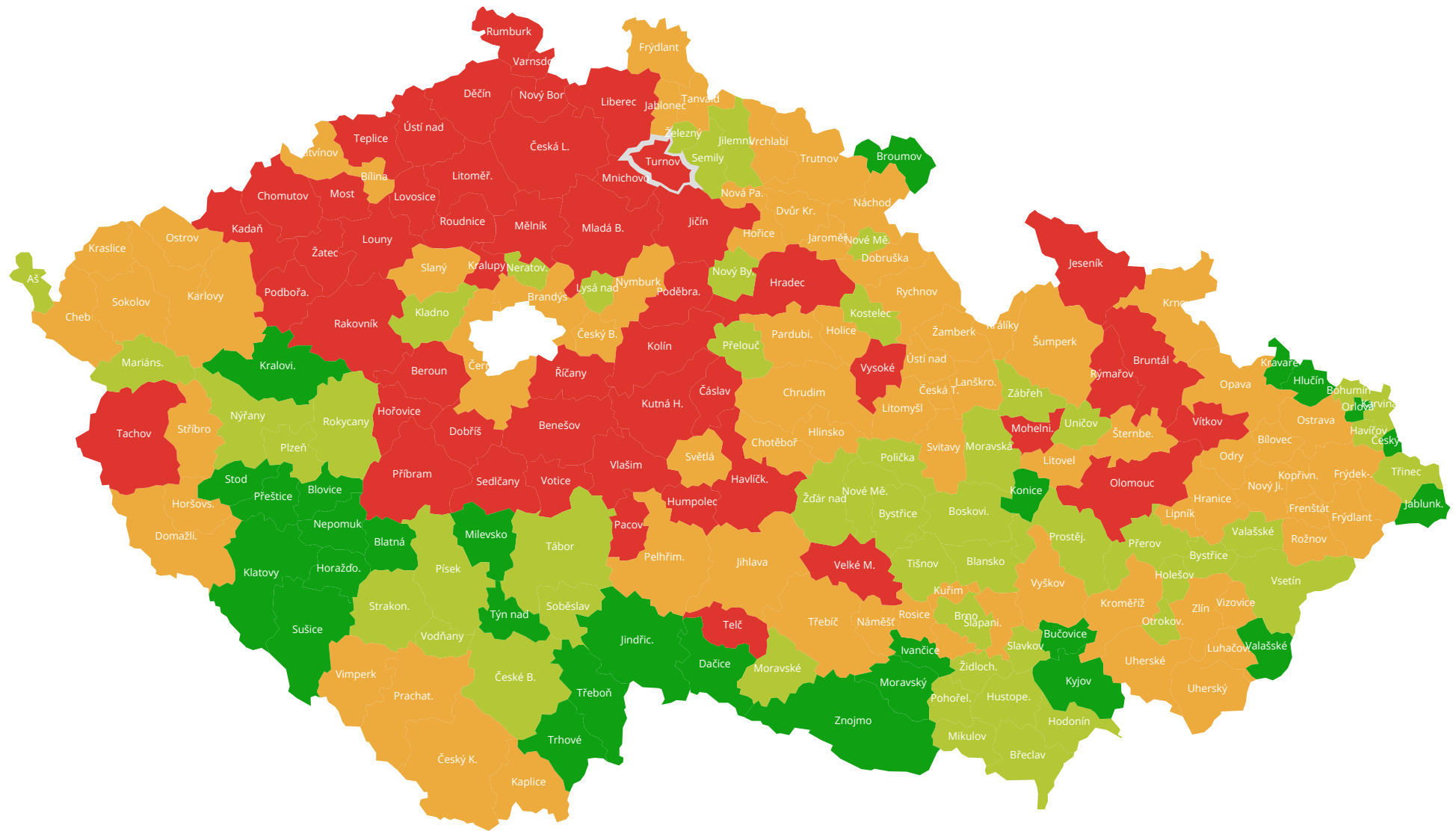


## 2018 - POČET NEHOD NA POZEMNÍCH KOMUNIKACÍCH NA 1000 OBYVATEL





## 2019 - POČET NEHOD NA POZEMNÍCH KOMUNIKACÍCH NA 1000 OBYVATEL



# Vyjíždka za prací a do škol na 1000 obyvatel

ČR kraj ORP

**Téma:** Doprava a mobilita

**Využito v metodickém / strategickém dokumentu:**

[Sada klíčových indikátorů udržitelného rozvoje ORP](#)

**Význam indikátoru z hlediska udržitelného rozvoje:**

Dojíždění je obecně považováno za faktor snižující kvalitu života. Lidé, kteří musí absolvovat dlouhé cesty do zaměstnání, bývají častěji nervózní a nespokojení - dojíždění je stresuje. Ztracený čas, pozdní příchody, únava, konflikty mezi cestujícími ad. faktory ovlivňují pracovní výkonnost i celkovou životní pohodu. O dojížděních do škol je méně výzkumů, lze však předpokládat, že i když je mladý člověk méně náchylný ke stresu, delší dojíždění je také zátěžový faktor. Přes níže popsané obtíže interpretace výsledků jsou údaje o vyjíždce důležitým a ve značné míře využitelným zdrojem údajů pro analýzu prostorových vztahů mezi sídly v České republice.



## ZÁKLADNÍ INFORMACE

**Popis dat:** Zjišťování vyjíždky a dojíždky za prací a do škol je tradiční součástí obsahu sčítání lidu, domů a bytů. Nově byly ve sčítání 2011 zpracovány údaje o dojíždě i za územní obvody obcí s rozšířenou působností. Jde o „jemnější“ územní měřítko, než jsou okresy, ale podstata diferenciací dojíždky a vyjíždky je stejná: o bilanci dojíždky do zaměstnání rozhoduje exponovanost polohy územních obvodů ORP vůči nejsilnějším centrům dojíždky. Na úrovni SO ORP jsou pochopitelně rozdíly značně větší než na úrovni krajů nebo okresů.

**Zdroj dat:** SLDB

**Definice a metodika stanovení indikátoru:**

**Vyjíždějící mimo obec** jsou osoby s různou obcí pracoviště/školy a místa obvyklého pobytu. V celkovém počtu vyjíždějících mimo obec jsou zahrnuti i osoby s nezjištěnou obcí pracoviště/školy, pokud uvedly okres, ve kterém pracují nebo studují a tento okres je jiný než okres místa obvyklého pobytu.

**Jednotka:**

os./1000 obyv.

**Časová dostupnost dat (časová řada):** 2001, 2011

**Územní (prostorová) dostupnost dat:** město, obec

**Frekvence zjišťování dat:** Ročně

**Interpretace indikátoru:**

Každodenně absolvuje vyjíždku za prací milion Čechů, tedy každý pátý ekonomicky aktivní člověk. Indikátor nemá stanoven cíl a není jednoznačně interpretovatelný. Interpretovat lze např. saldo celkové dojíždky (tedy rozdíl mezi dojížděkou a vyjížděkou. Pouze 23 správních obvodů ORP vykazuje kladné saldo celkové dojíždky. Jsou to ta, jejichž centry jsou významné cíle pracovní i školské dojíždky (Praha, Brno, Ostrava, Plzeň a další krajská města, dále např. Karviná, Mladá Boleslav nebo Otrokovice). Důležitá je také doba dojíždění - pro 40 % Čechů není přijatelné jezdit déle než půl hodiny denně jedním směrem, tedy hodinu dohromady. Jen třetina Čechů by akceptovala dvojnásobek, tedy hodinovou cestu do práce.

Více viz <https://www.czso.cz/documents/10180/25385875/19920959+2400013a12.pdf/e5156805-696b-487e-8140-9fa4848e2d19?version=1.0> Také: [https://ekonomika.idnes.cz/lide-chteji-dojizdet-za-praci-ale-jen-pul-hodiny-vplyva-z-pruzkumu-1pe-/eko-doprava.aspx?c=A150419\\_204502\\_eko-doprava\\_kha](https://ekonomika.idnes.cz/lide-chteji-dojizdet-za-praci-ale-jen-pul-hodiny-vplyva-z-pruzkumu-1pe-/eko-doprava.aspx?c=A150419_204502_eko-doprava_kha)

#### **Body zlomu:**

> <

#### **Členění indikátoru (podle pohlaví, příjmu, věku atd.):**

Ne

#### **Spolehlivost indikátoru, nejistoty apod.:**

Významným rysem zjišťování vyjížďky ve sčítání 2011 byl vysoký podíl nezjištěných údajů. Při sčítání nevedlo žádný údaj o vyjížďce 2,1 mil. osob, tj. 34,3 % z těch, kteří měli údaje vyplnit. Vysoký podíl nezjištěných údajů de facto znemožňuje časové srovnání intenzity vyjížďky a dojížďky a ovlivňuje i její bilanci podle územních jednotek různých stupňů. Srovnání s výsledky sčítání 2001 je dále omezeno metodickou změnou, když do počtu vyjíždějících nebyly v r. 2011 zahrnuty osoby bez stálého pracoviště (celkem 233 tis.).

#### **Prezentace indikátoru:**

Indikátor lze pro vybrané subjekty prezentovat v číselné podobě, např. tabulkou nebo sloupcovým grafem

## Vyjíždka za prací a do škol na 1000 obyvatel

Legenda


--- průměr všech ORP (kromě Praha)

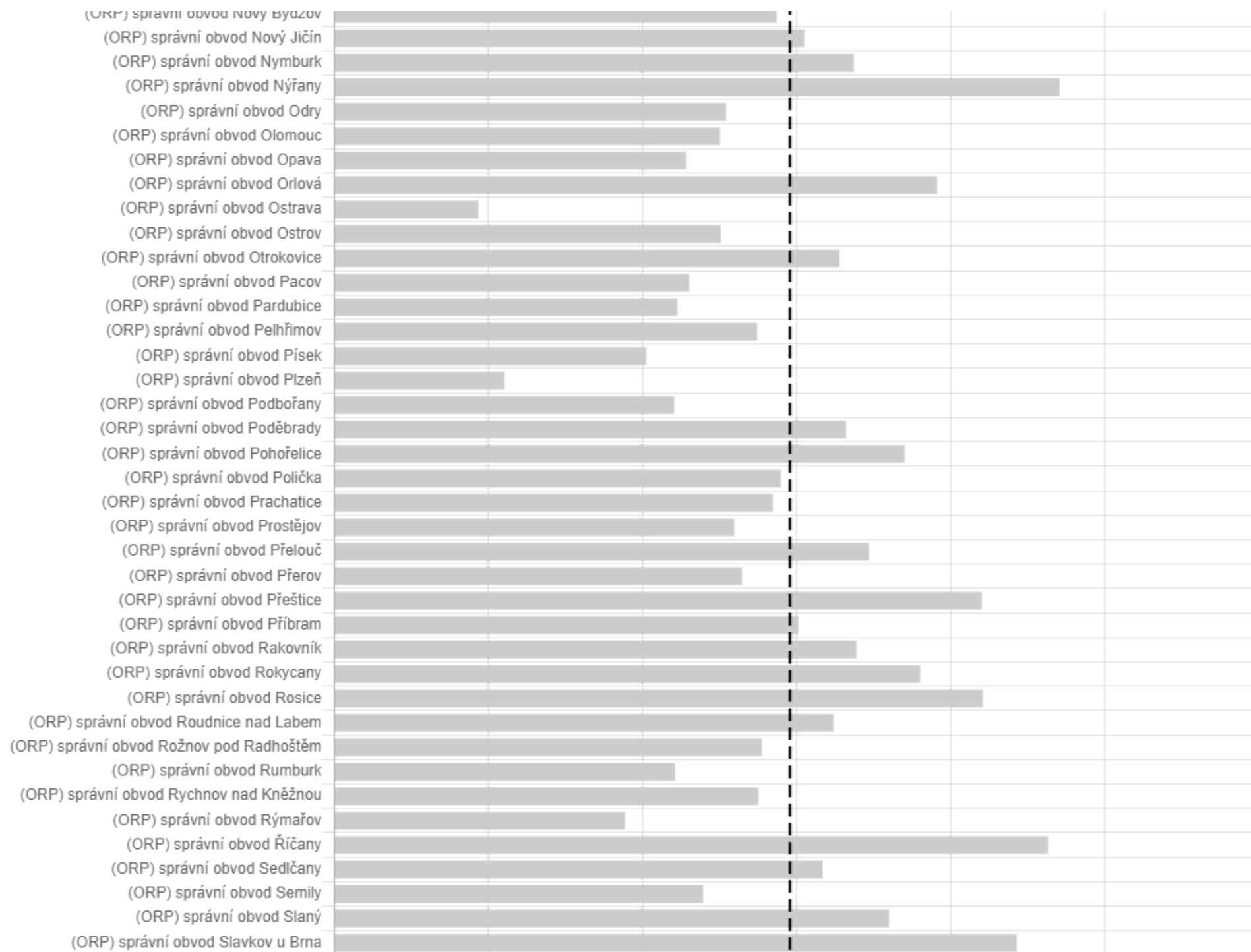
Legenda k následujícímu grafu.

2011 - Vyjíždka za prací a do škol na 1000 obyvatel



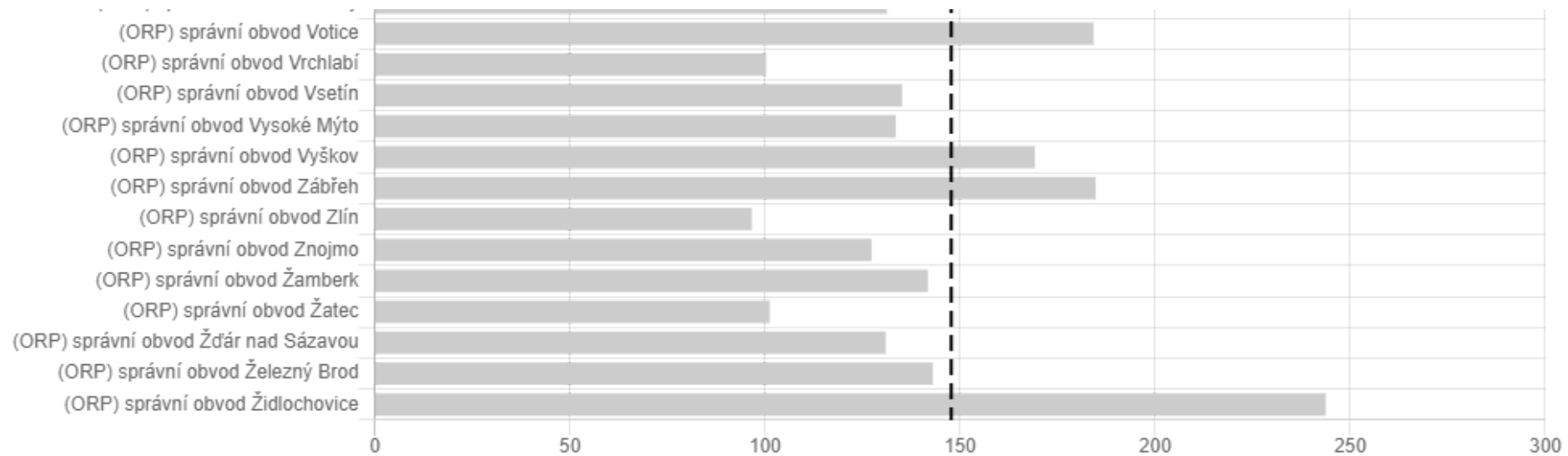












Jednotka: os./1000 obyv.

	2011
(ORP) správní obvod Aš	73,38
(ORP) správní obvod Benešov	170,47
(ORP) správní obvod Beroun	196,02
(ORP) správní obvod Bílina	104,18
(ORP) správní obvod Bílovec	183,15
(ORP) správní obvod Blansko	206,82
(ORP) správní obvod Blatná	117,74
(ORP) správní obvod Blovice	249,66
(ORP) správní obvod Bohumín	106,03
(ORP) správní obvod Boskovice	196,33
(ORP) správní obvod Brandýs nad Labem-Stará Boleslav	266,42
(ORP) správní obvod Brno	24,30
(ORP) správní obvod Broumov	99,12
(ORP) správní obvod Bruntál	91,55
(ORP) správní obvod Břeclav	124,36
(ORP) správní obvod Bučovice	210,42

(ORP) správní obvod Bystřice nad Pernštejnem	181,79
(ORP) správní obvod Bystřice pod Hostýnem	180,97
(ORP) správní obvod Čáslav	172,57
(ORP) správní obvod Černošice	274,59
(ORP) správní obvod Česká Lípa	108,79
(ORP) správní obvod Česká Třebová	103,10
(ORP) správní obvod České Budějovice	123,27
(ORP) správní obvod Český Brod	208,85
(ORP) správní obvod Český Krumlov	160,19
(ORP) správní obvod Český Těšín	151,92
(ORP) správní obvod Dačice	125,72
(ORP) správní obvod Děčín	81,51
(ORP) správní obvod Dobruška	157,11
(ORP) správní obvod Dobříš	191,88
(ORP) správní obvod Domažlice	184,91
(ORP) správní obvod Dvůr Králové nad Labem	99,04
(ORP) správní obvod Frenštát pod Radhoštěm	170,18
(ORP) správní obvod Frýdek-Místek	169,70

(ORP) správní obvod Frýdlant	144,92
(ORP) správní obvod Frýdlant nad Ostravicí	185,14
(ORP) správní obvod Havířov	167,76
(ORP) správní obvod Havlíčkův Brod	146,06
(ORP) správní obvod Hlinsko	122,82
(ORP) správní obvod Hlučín	192,29
(ORP) správní obvod Hodonín	129,36
(ORP) správní obvod Holešov	192,74
(ORP) správní obvod Holice	179,08
(ORP) správní obvod Horažďovice	140,03
(ORP) správní obvod Horšovský Týn	176,08
(ORP) správní obvod Hořice	141,52
(ORP) správní obvod Hořovice	205,23
(ORP) správní obvod Hradec Králové	106,07
(ORP) správní obvod Hranice	147,40
(ORP) správní obvod Humpolec	144,51
(ORP) správní obvod Hustopeče	179,22
(ORP) správní obvod Cheb	75,82

(ORP) správní obvod Chomutov	108,99
(ORP) správní obvod Chotěboř	139,22
(ORP) správní obvod Chrudim	144,07
(ORP) správní obvod Ivančice	165,00
(ORP) správní obvod Jablonec nad Nisou	96,48
(ORP) správní obvod Jablunkov	234,69
(ORP) správní obvod Jaroměř	125,58
(ORP) správní obvod Jeseník	94,70
(ORP) správní obvod Jičín	138,96
(ORP) správní obvod Jihlava	118,48
(ORP) správní obvod Jilemnice	126,81
(ORP) správní obvod Jindřichův Hradec	118,84
(ORP) správní obvod Kadaň	92,20
(ORP) správní obvod Kaplice	161,72
(ORP) správní obvod Karlovy Vary	84,84
(ORP) správní obvod Karviná	106,23
(ORP) správní obvod Kladno	163,56
(ORP) správní obvod Klatovy	129,32

(ORP) správní obvod Kolín	162,67
(ORP) správní obvod Konice	145,95
(ORP) správní obvod Kopřivnice	156,16
(ORP) správní obvod Kostelec nad Orlicí	159,09
(ORP) správní obvod Králíky	90,10
(ORP) správní obvod Kralovice	192,62
(ORP) správní obvod Kralupy nad Vltavou	200,22
(ORP) správní obvod Kraslice	108,22
(ORP) správní obvod Kravaře	168,82
(ORP) správní obvod Krnov	88,20
(ORP) správní obvod Kroměříž	150,74
(ORP) správní obvod Kuřim	250,72
(ORP) správní obvod Kutná Hora	144,16
(ORP) správní obvod Kyjov	176,90
(ORP) správní obvod Lanškroun	141,02
(ORP) správní obvod Liberec	70,32
(ORP) správní obvod Lipník nad Bečvou	171,31
(ORP) správní obvod Litoměřice	124,65

(ORP) správní obvod Litomyšl	184,38
(ORP) správní obvod Litovel	181,86
(ORP) správní obvod Litvínov	122,29
(ORP) správní obvod Louny	132,98
(ORP) správní obvod Lovosice	132,77
(ORP) správní obvod Luhačovice	142,86
(ORP) správní obvod Lysá nad Labem	230,97
(ORP) správní obvod Mariánské Lázně	104,80
(ORP) správní obvod Mělník	146,15 146,15
(ORP) správní obvod Mikulov	174,53
(ORP) správní obvod Milevsko	122,30
(ORP) správní obvod Mladá Boleslav	150,16
(ORP) správní obvod Mnichovo Hradiště	188,94
(ORP) správní obvod Mohelnice	127,55
(ORP) správní obvod Moravská Třebová	124,23
(ORP) správní obvod Moravské Budějovice	160,71
(ORP) správní obvod Moravský Krumlov	182,84
(ORP) správní obvod Most	75,94

(ORP) správní obvod Náchod	120,55
(ORP) správní obvod Náměšť nad Oslavou	193,53
(ORP) správní obvod Nepomuk	163,75
(ORP) správní obvod Neratovice	195,25
(ORP) správní obvod Nová Paka	115,44
(ORP) správní obvod Nové Město na Moravě	165,60
(ORP) správní obvod Nové Město nad Metují	148,16
(ORP) správní obvod Nový Bor	123,32
(ORP) správní obvod Nový Bydžov	143,35
(ORP) správní obvod Nový Jičín	152,38
(ORP) správní obvod Nymburk	168,47
(ORP) správní obvod Nýřany	235,15
(ORP) správní obvod Odry	127,03
(ORP) správní obvod Olomouc	125,03
(ORP) správní obvod Opava	113,98
(ORP) správní obvod Orlová	195,45
(ORP) správní obvod Ostrava	46,74
(ORP) správní obvod Ostrov	125,30



(ORP) správní obvod Otrokovice	163,78
(ORP) správní obvod Pacov	115,11
(ORP) správní obvod Pardubice	111,17
(ORP) správní obvod Pelhřimov	137,07
(ORP) správní obvod Písek	101,13
(ORP) správní obvod Plzeň	55,20
(ORP) správní obvod Podbořany	110,22
(ORP) správní obvod Poděbrady	165,98
(ORP) správní obvod Pohořelice	184,97
(ORP) správní obvod Polička	144,78
(ORP) správní obvod Prachatice	142,18
(ORP) správní obvod Prostějov	129,65
(ORP) správní obvod Přelouč	173,34
(ORP) správní obvod Přerov	132,16
(ORP) správní obvod Přeštice	209,95
(ORP) správní obvod Příbram	150,47
(ORP) správní obvod Rakovník	169,33
(ORP) správní obvod Rokycany	189,96

(ORP) správní obvod Rosice	210,25
(ORP) správní obvod Roudnice nad Labem	161,88
(ORP) správní obvod Rožnov pod Radhoštěm	138,62
(ORP) správní obvod Rumburk	110,48
(ORP) správní obvod Rychnov nad Kněžnou	137,51
(ORP) správní obvod Rýmařov	94,18
(ORP) správní obvod Říčany	231,38
(ORP) správní obvod Sedlčany	158,35
(ORP) správní obvod Semily	119,56
(ORP) správní obvod Slaný	179,89
(ORP) správní obvod Slavkov u Brna	221,25
(ORP) správní obvod Soběslav	152,51
(ORP) správní obvod Sokolov	137,97
(ORP) správní obvod Stod	188,44
(ORP) správní obvod Strakonice	117,68
(ORP) správní obvod Stříbro	133,62
(ORP) správní obvod Sušice	105,77
(ORP) správní obvod Světlá nad Sázavou	151,54

(ORP) správní obvod Svitavy	105,24
(ORP) správní obvod Šlapanice	281,61
(ORP) správní obvod Šternberk	133,35
(ORP) správní obvod Šumperk	134,06
(ORP) správní obvod Tábor	137,21
(ORP) správní obvod Tachov	107,59
(ORP) správní obvod Tanvald	118,10
(ORP) správní obvod Telč	165,34
(ORP) správní obvod Teplice	117,83
(ORP) správní obvod Tišnov	213,40
(ORP) správní obvod Trhové Sviny	165,25
(ORP) správní obvod Trutnov	98,13
(ORP) správní obvod Třebíč	155,25
(ORP) správní obvod Třeboň	148,61
(ORP) správní obvod Třinec	121,81
(ORP) správní obvod Turnov	154,72
(ORP) správní obvod Týn nad Vltavou	160,62
(ORP) správní obvod Uherské Hradiště	200,26

(ORP) správní obvod Uherský Brod	178,96
(ORP) správní obvod Uničov	116,11
(ORP) správní obvod Ústí nad Labem	69,94
(ORP) správní obvod Ústí nad Orlicí	138,57
(ORP) správní obvod Valašské Klobouky	144,00
(ORP) správní obvod Valašské Meziříčí	113,28
(ORP) správní obvod Varnsdorf	92,25
(ORP) správní obvod Velké Meziříčí	176,69
(ORP) správní obvod Veselí nad Moravou	169,52
(ORP) správní obvod Vimperk	127,54
(ORP) správní obvod Vítkov	101,45
(ORP) správní obvod Vizovice	184,90
(ORP) správní obvod Vlašim	158,24
(ORP) správní obvod Vodňany	131,24
(ORP) správní obvod Votice	184,20
(ORP) správní obvod Vrchlabí	100,29
(ORP) správní obvod Vsetín	135,15
(ORP) správní obvod Vysoké Mýto	133,54

(ORP) správní obvod Vyškov	169,17
(ORP) správní obvod Zábřeh	184,75
(ORP) správní obvod Zlín	96,64
(ORP) správní obvod Znojmo	127,32
(ORP) správní obvod Žamberk	141,76
(ORP) správní obvod Žatec	101,22
(ORP) správní obvod Žďár nad Sázavou	130,93
(ORP) správní obvod Železný Brod	143,01
(ORP) správní obvod Židlochovice	243,70
<b>Průměr ORP</b>	<b>147,74</b>

#### Legenda

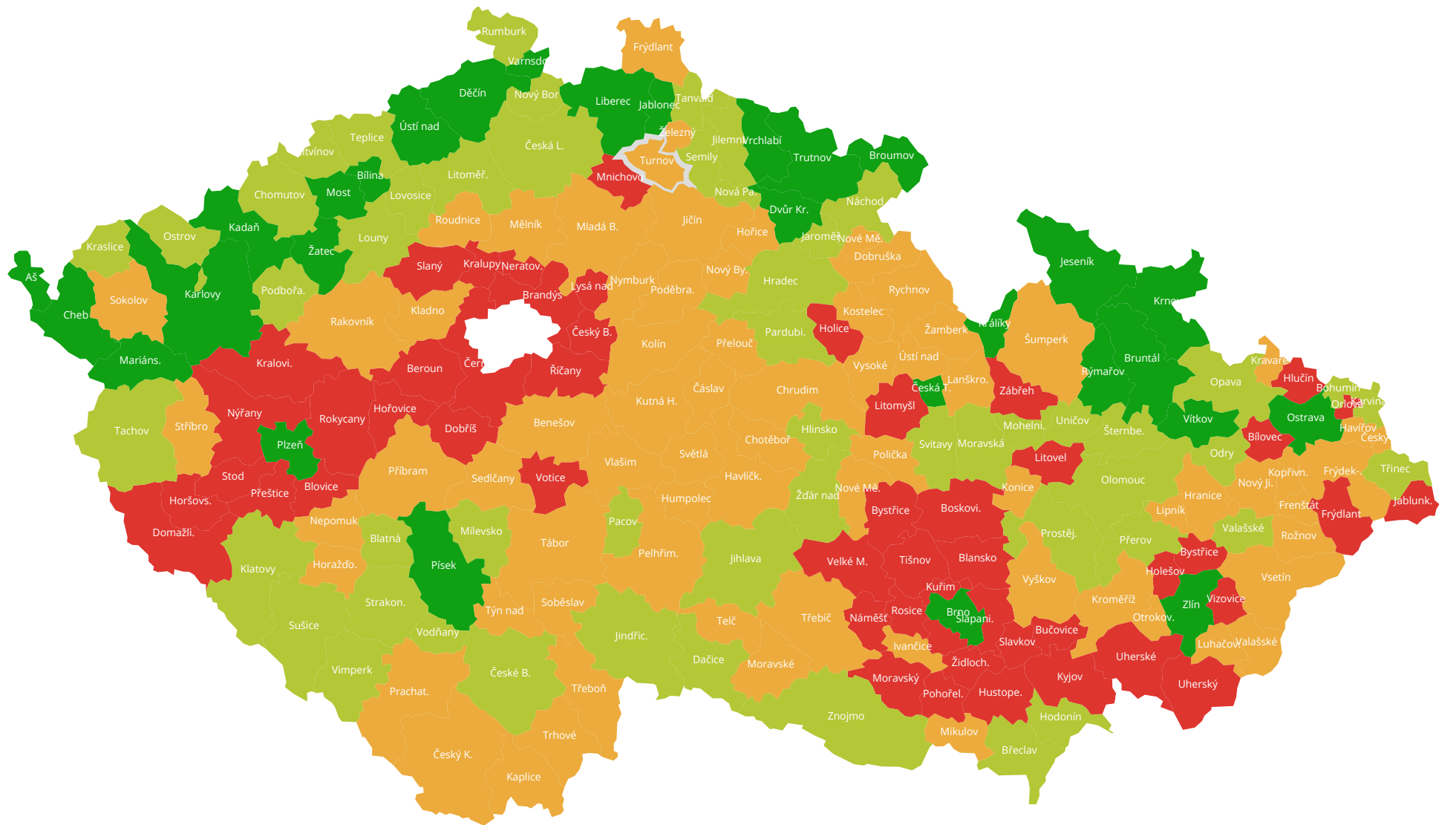
V grafu jsou využity statistické míry polohy – kvartily.  
Ty rozdělují hodnoty celého souboru (všech měst či krajů) na čtyři části:

- 1. pásmo - 25 % nejlepších hodnot (první čtvrtina ORP)
- 2. pásmo - 25 % vyšších středních hodnot (druhá nejvyšší čtvrtina ORP)
- 3. pásmo - 25 % nižších středních hodnot (druhá nejnižší čtvrtina ORP)
- 4. pásmo - 25 % nejvyšších hodnot (poslední čtvrtina ORP)
- nulové hodnoty
- území bez dat

Legenda k následujícím mapám.



## 2011 - VYJÍŽDKA ZA PRACÍ A DO ŠKOL NA 1000 OBYVATEL





# Střední délka života při narození - muži

kraj ORP nej

**Téma:** Zdraví obyvatel

**Využito v metodickém / strategickém dokumentu:**

[Sada klíčových indikátorů udržitelného rozvoje ORP](#)

**Význam indikátoru z hlediska udržitelného rozvoje:**

Střední délka života při narození (také: Naděje dožití nebo očekávaná doba života) patří mezi hlavní ukazatele udržitelného rozvoje v tématech zdraví, kvalita života, demografie. Je součástí indikátorových sad i různých agregátů, např. Index lidského rozvoje.

## ZÁKLADNÍ INFORMACE

**Popis dat:** Počty zemřelých a počty žijících osob v jednotlivých věkových skupinách

**Poznámka ke zdroji dat:**

Údaje do roku 2015 převzaty z aplikace: DPS kraj, DPS Okres, DPS ORP. Od roku 2016 je zdrojem pro údaje: ČSÚ - Naděje dožití.

**Definice a metodika stanovení indikátoru:**

Střední délka života (naděje dožití) je jedním ze základních demografických údajů, který je též používán jako ukazatel vyspělosti, socio-kulturního stupně vývoje společnosti či zdravotního stavu populace. Jedná se o syntetický ukazatel, který vychází ze specifických měř úmrtnosti (podle věku a pohlaví) v reálné populaci, tj. poměru zemřelých a žijících v jednotlivých věkových skupinách). Dá se definovat jako předpokládaný počet let, kterých se teoreticky dožije osoba daného věku (novorozenec, osoba ve věku 45 let, 65 let apod.) v daném roce narozený za předpokladu zachování úmrtnostní situace z období jejího výpočtu (definice: ÚZIS). Nejčastěji se uvádí naděje dožití při narození a ve věku 65 let (tedy: naděje dožití ve věku 65 let vyjadřuje počet roků, který v průměru ještě hypoteticky prožije osoba právě 65letá za předpokladu, že po celou dobu jejího dalšího života se nezmění řád vymírání zjištěný úmrtnostní tabulkou). Střední délka života není průměrná délka života, se kterou se tento ukazatel často zaměňuje. Každý ukazatel vypovídá o něčem docela jiném. Střední délka života nám říká, kolik let v průměru ještě prožije jedinec, pokud by po zbytek jeho života byla úmrtnost stejná jako v roce, pro který je tento ukazatel počítán. Lze ji stanovit (odhadnout) v každém věku, protože úmrtnost je v každém věku jiná, nejčastěji však při narození a ve věku 65 let. Tak je kupříkladu naděje dožití při narození (průměr pro obě pohlaví v r. 2019) v ČR cca 79,1 let. Průměrný věk můžeme také počítat zvlášť pro muže a ženy nebo pro obě pohlaví průměrně, vypovídá ale o něčem úplně jiném. Průměrný věk je pouze aritmetickým průměrem věku určité skupiny jedinců (můžeme tedy spočítat průměrný věk všech pracujících lékařů v ČR nebo obyvatel jednoho domu či státu. Průměrnému obyvateli ČR bylo v r. 2019 něco málo přes 42 let. Rozdíl mezi oběma indikátory je tak zřejmý.

**Jednotka:**

rok

**Časová dostupnost dat (časová řada):** Pro SO ORP od r. 2008, pro kraje a ČR od r. 2000.

**Mezinárodní porovnatelnost:**

Indikátor je bez dalších úprav vhodný pro mezinárodní porovnání.

**Interpretace indikátoru:**



Základní demografický ukazatel. Vypovídá o celkové vyspělosti území, o společensko-kulturní i hospodářské úrovni země/regionu i o úrovni zdravotního stavu obyvatel. Žádoucí je rostoucí hodnota tohoto indikátoru v čase (rostoucí trend). Jak se zlepšuje zdravotní péče i životní styl obyvatel, snižují se v čase rizika úmrtí a naděje dožití se postupně zvyšuje. Například střední délka života novorozence (chlapce) byla v roce 1920 pouhých 47 let, v roce 1970 66 let, v r. 1990 necelých 68 let a v současnosti je to už přes 77 let. Více: Košťáková, T.: Co je dobré vědět o ukazatelích - Naděje dožití a průměrný věk (<https://www.statistikaamy.cz/o-slozitem-jednoduse/nadeje-dožiti-a-prumerny-vek/>)

#### **Členění indikátoru (podle pohlaví, příjmu, věku atd.):**

Naděje dožití žen je poměrně významně vyšší než naděje dožití mužů, tato skutečnost je dána biologickými odlišnostmi v úmrtnostních poměrech mezi muži a ženami. Proto se tento ukazatel hodnotí zvláště pro muže a ženy; doplňkově lze hodnotit indikátor bez rozlišení pohlaví, tedy jako průměrnou hodnotu obou pohlaví.

#### **Spolehlivost indikátoru, nejistoty apod.:**

Indikátor je vysoce spolehlivý, vychází z validních dat a zdrojů.

#### **Prezentace indikátoru:**

SDŽ je kvantitativní ukazatel v číselné podobě. Lze jej prezentovat pro vybrané subjekty v tabelární podobě nebo grafem v časové řadě. Dále je možné použít porovnání jednotlivých ORP např. formou mapy ČR dle jednotlivých ORP (lze např. porovnat/seřadit ORP podle hodnot ukazatele ve vybraném roce, porovnat vybrané ORP podle trendu ukazatele apod.).

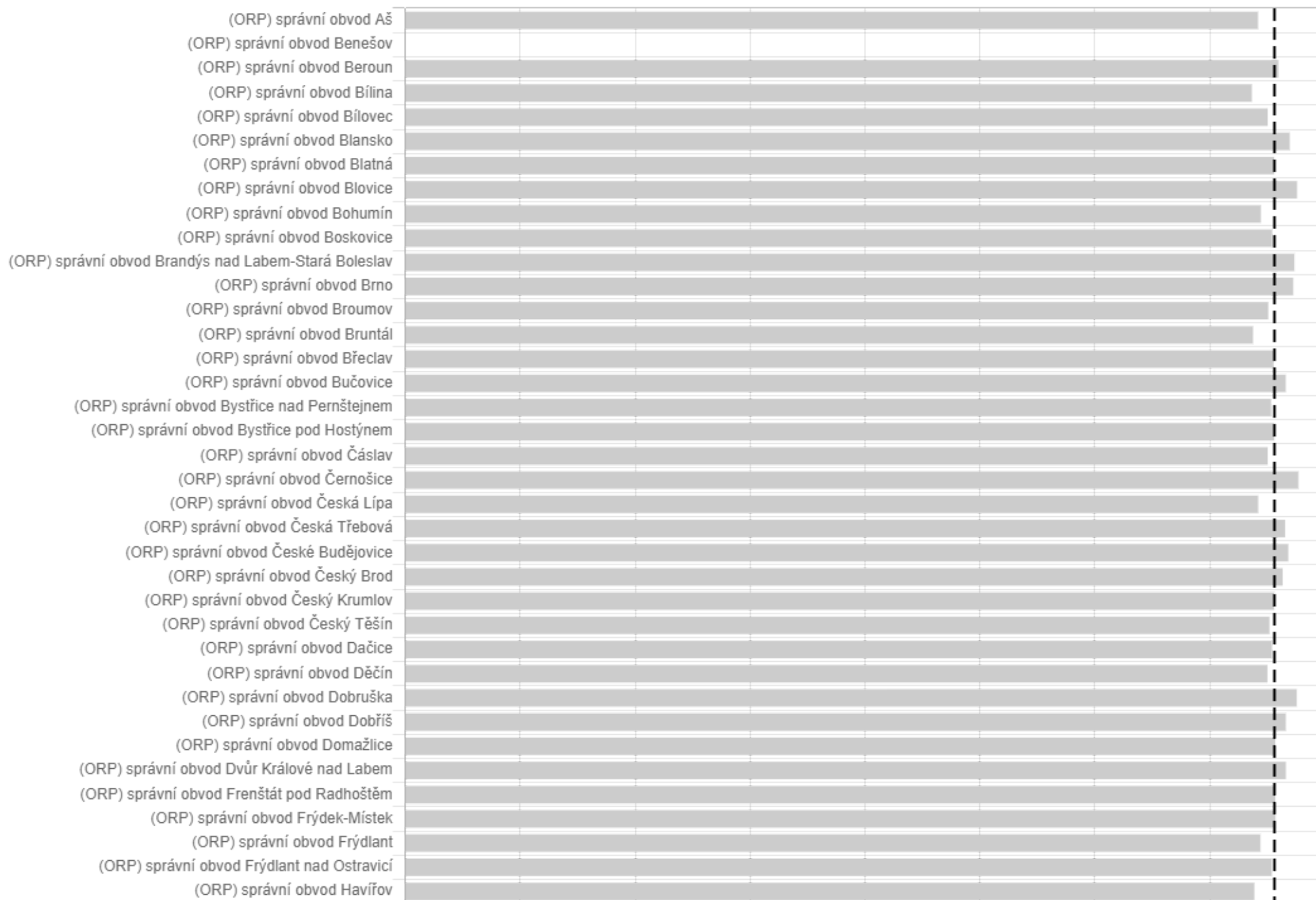
## Střední délka života při narození - muži

Legenda

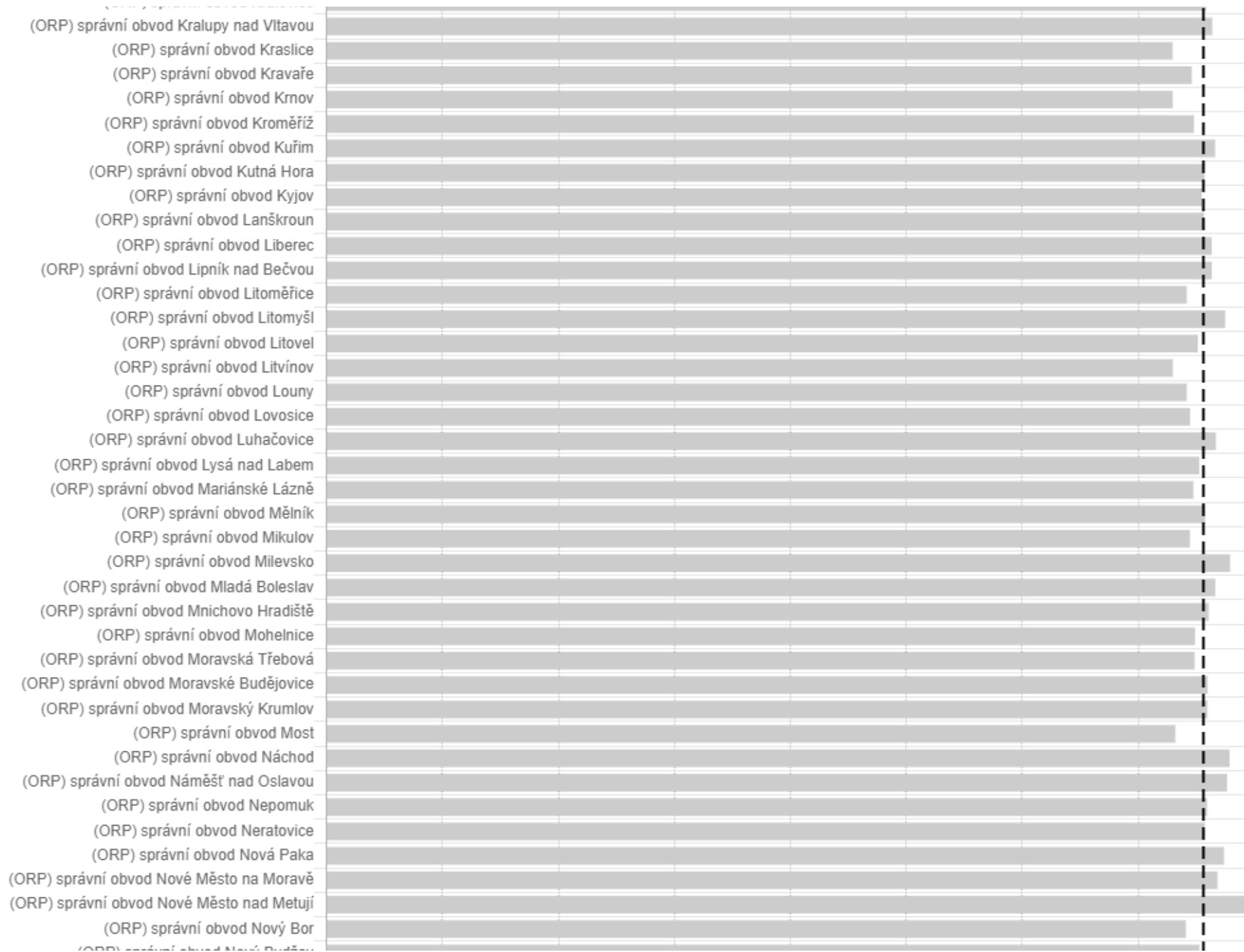
--- průměr všech ORP (kromě Praha)

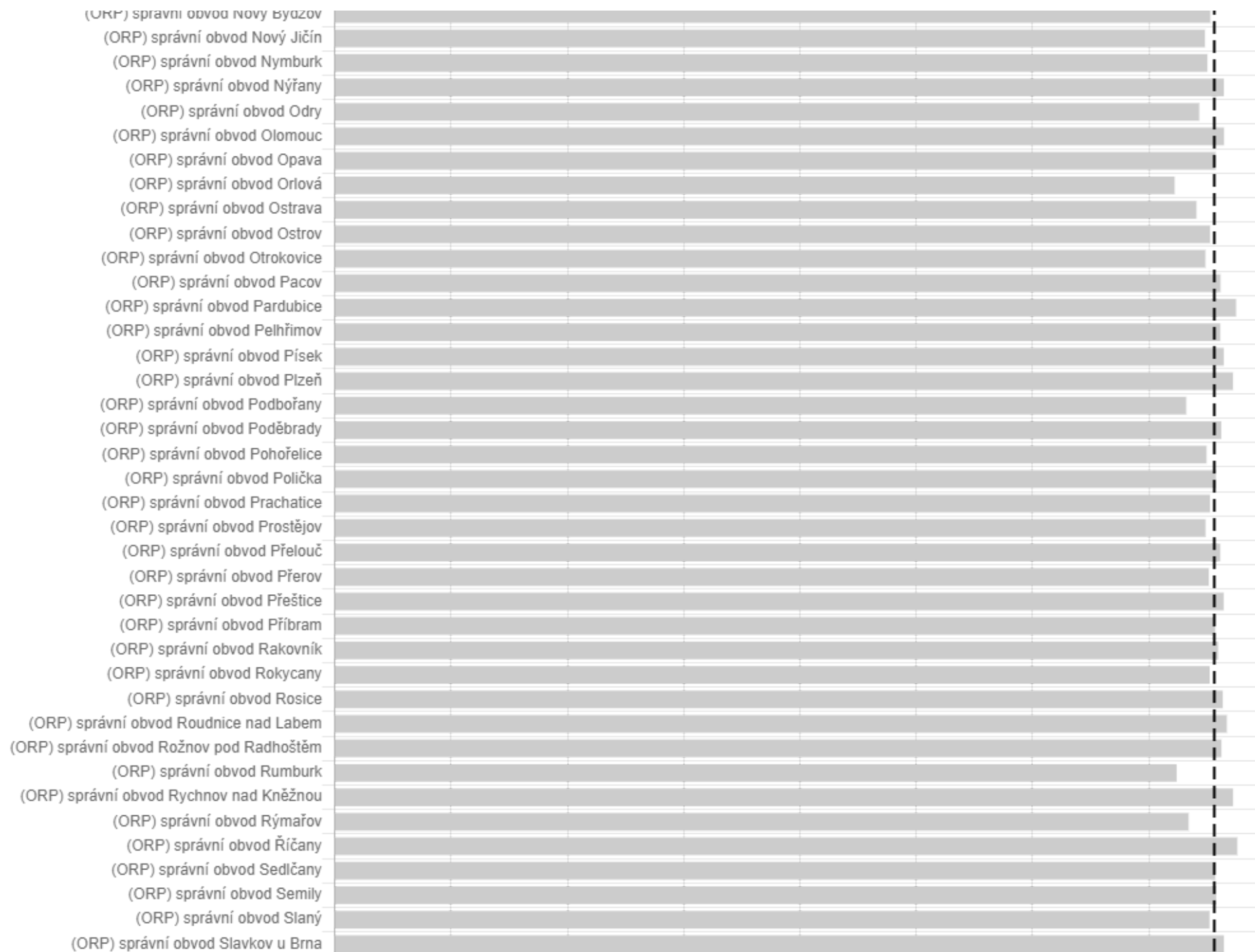
Legenda k následujícímu grafu.

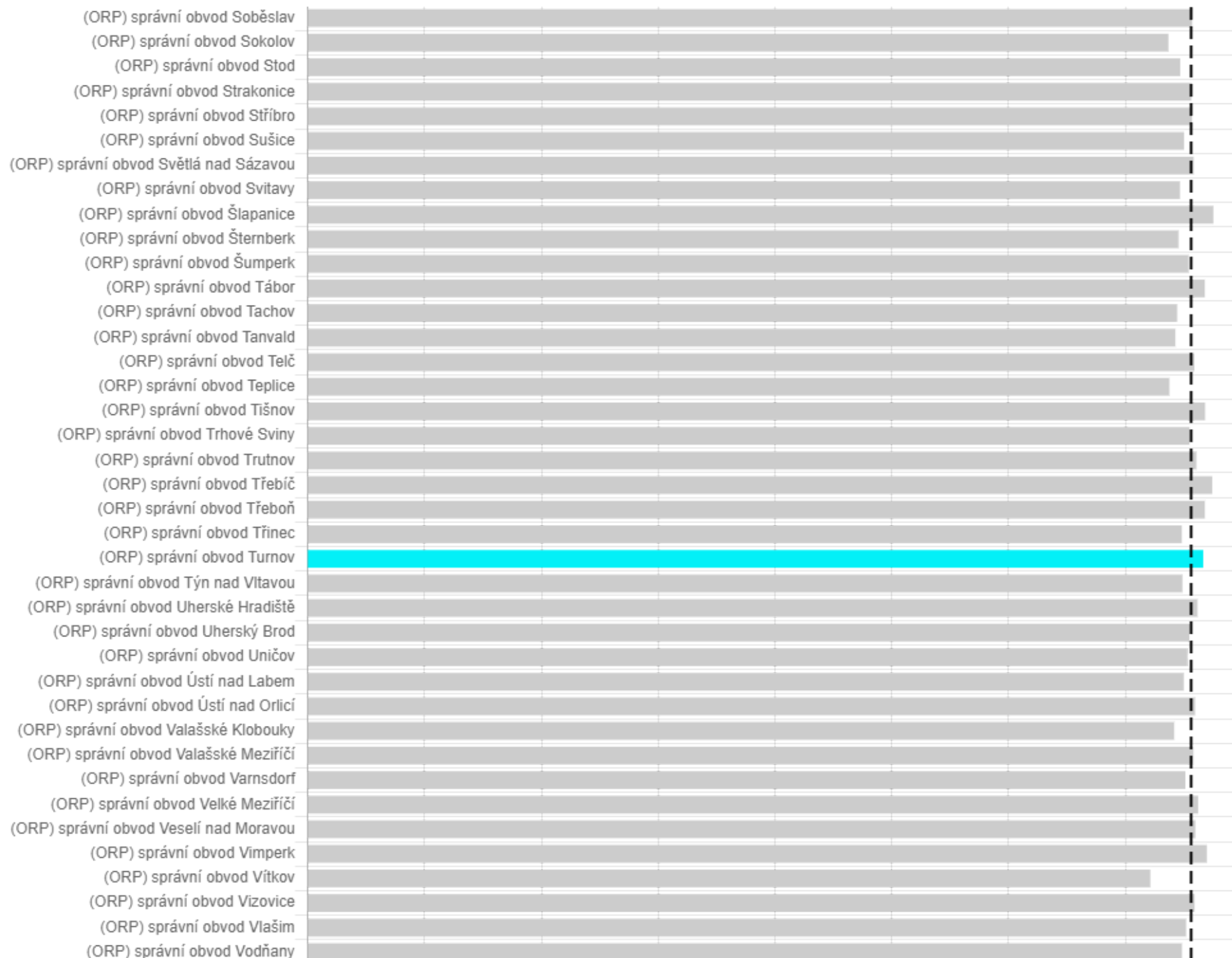
2019 - Střední délka života při narození - muži

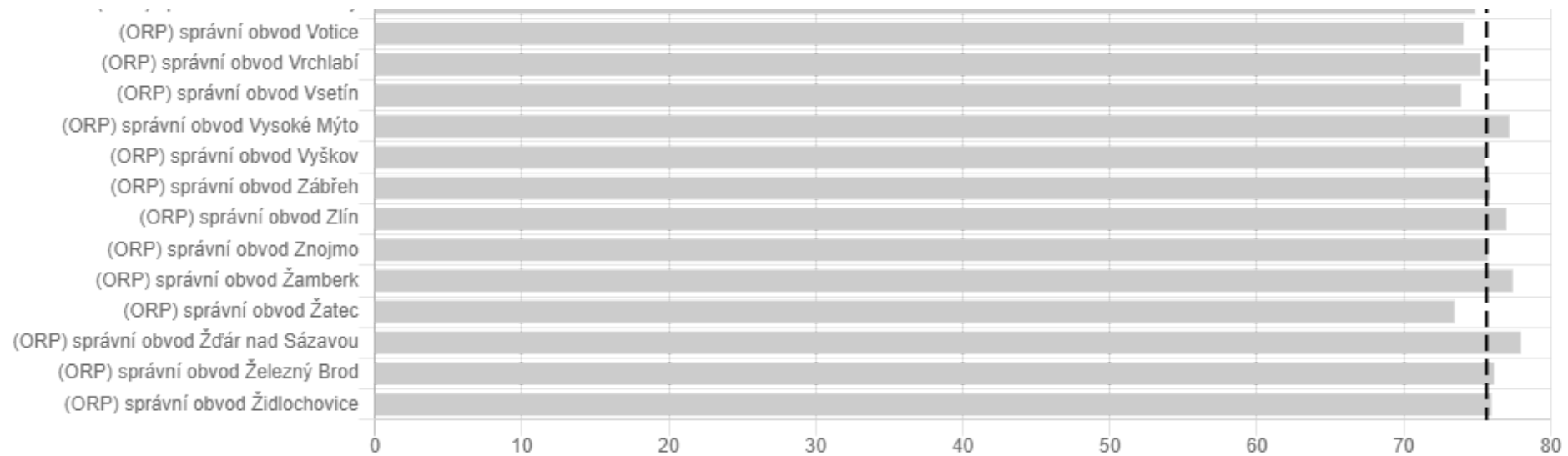














Jednotka: rok

	2019	2018	2017	2016	2015	2014	2013	2012	2011	2010	2009	2008
(ORP) správní obvod Aš	74,20	74,19	74,58	74,44	74,20	73,80	73,40	72,80	72,30	72,50	71,30	71,00
(ORP) správní obvod Benešov	0,00	0,00	0,00	0,00	0,00	0,00	0,00	0,00	0,00	0,00	0,00	0,00
(ORP) správní obvod Beroun	75,98	75,80	75,87	75,26	74,80	74,30	74,00	74,00	74,20	74,20	73,60	73,20
(ORP) správní obvod Bílina	73,66	72,64	72,11	71,77	72,30	71,20	71,00	70,90	70,20	69,20	69,30	69,50
(ORP) správní obvod Bílovec	75,03	74,92	74,52	73,93	74,30	73,90	74,00	74,10	74,10	73,50	72,20	72,30
(ORP) správní obvod Blansko	76,96	76,77	76,50	76,99	76,30	75,70	75,30	74,90	74,80	74,40	74,30	74,00
(ORP) správní obvod Blatná	75,60	74,54	74,47	74,26	74,00	74,30	74,20	73,80	74,30	74,10	73,70	72,90
(ORP) správní obvod Blovice	77,59	77,25	77,36	75,93	74,90	74,60	74,80	74,80	74,80	75,00	74,90	74,10
(ORP) správní obvod Bohumín	74,45	74,05	74,06	73,61	72,80	72,50	71,50	71,00	71,00	71,50	71,20	71,20
(ORP) správní obvod Boskovice	75,43	75,56	75,38	75,25	75,40	75,30	74,80	74,40	74,10	73,20	73,00	72,30
(ORP) správní obvod Brandýs nad Labem-Stará Boleslav	77,36	77,38	76,57	76,46	75,80	75,70	75,50	75,80	75,30	75,30	74,70	74,10

(ORP) správní obvod Brno	77,26	77,12	77,11	77,02	76,70	76,50	76,10	75,80	75,50	75,20	74,80	74,80
(ORP) správní obvod Broumov	75,09	75,15	75,36	74,89	74,00	73,80	73,30	73,20	73,20	73,80	72,90	72,80
(ORP) správní obvod Bruntál	73,76	73,69	73,31	73,73	73,70	73,20	73,00	72,20	71,60	71,50	71,40	71,00
(ORP) správní obvod Břeclav	75,55	75,64	75,57	75,46	75,40	74,70	74,10	73,90	73,40	72,70	72,10	71,90
(ORP) správní obvod Bučovice	76,61	76,29	75,78	75,11	75,00	75,10	74,90	74,80	75,30	75,30	74,60	74,10
(ORP) správní obvod Bystřice nad Pernštejnem	75,33	74,86	74,80	75,06	75,20	74,30	74,00	74,10	74,20	73,80	74,50	73,90
(ORP) správní obvod Bystřice pod Hostýnem	75,61	76,10	75,88	74,98	74,20	73,60	73,30	73,20	74,10	73,50	73,50	73,50
(ORP) správní obvod Čáslav	75,03	74,91	74,62	75,57	75,40	75,30	74,70	74,80	74,70	74,30	73,80	73,80
(ORP) správní obvod Černošice	77,72	77,37	77,14	77,37	76,80	76,60	76,20	76,00	75,60	75,40	75,00	74,30
(ORP) správní obvod Česká Lípa	74,21	74,06	73,88	74,22	74,10	73,60	73,20	73,00	72,50	72,40	72,30	71,80
(ORP) správní obvod Česká Třebová	76,56	76,22	74,74	74,70	74,30	74,50	73,30	73,90	73,70	73,60	73,30	73,60
(ORP) správní obvod České Budějovice	76,83	76,70	76,39	76,31	76,30	76,20	76,00	75,80	75,90	75,50	75,20	74,90

(ORP) správní obvod Český Brod	76,34	76,03	76,12	75,04	74,40	74,10	73,20	73,40	73,60	73,20	72,80	73,50
(ORP) správní obvod Český Krumlov	75,60	75,43	74,91	75,18	74,80	74,50	73,80	73,60	73,30	73,30	73,00	72,80
(ORP) správní obvod Český Těšín	75,20	74,50	73,86	74,62	74,80	74,10	73,60	72,90	72,20	71,70	72,00	71,90
(ORP) správní obvod Dačice	75,41	75,24	75,69	75,81	75,50	75,10	75,00	74,80	74,50	74,60	74,40	73,90
(ORP) správní obvod Děčín	75,02	75,16	75,32	75,24	75,00	74,60	0,00 74,00	73,60	73,10	72,40	72,10	71,80
(ORP) správní obvod Dobruška	77,57	77,85	77,46	77,49	77,60	77,10	77,20	77,10	77,00	76,70	76,00	75,70
(ORP) správní obvod Dobříš	76,62	76,94	76,75	76,08	76,20	76,20	75,80	75,80	75,80	75,00	74,20	73,00
(ORP) správní obvod Domažlice	75,70	75,65	75,56	75,73	75,70	0,00 75,60	75,30	74,90	74,60	73,90	73,40	72,70
(ORP) správní obvod Dvůr Králové nad Labem	76,62	76,53	76,26	75,98	76,20	75,80	75,60	76,00	76,20	75,60	74,80	74,30
(ORP) správní obvod Frenštát pod Radhoštěm	75,70	75,62	75,50	75,94	75,70	74,80	74,10	74,20	74,10	73,30	72,90	72,90
(ORP) správní obvod Frýdek-Místek	75,72	75,72	75,34	75,32	75,10	74,40	74,20	73,80	73,30	73,20	73,20	72,70
(ORP) správní obvod Frýdlant	74,41	74,02	74,35	74,48	74,30	73,50	72,90	72,70	72,60	72,00	71,50	71,50



(ORP) správní obvod Hradec Králové	78,07	78,06	77,74	77,33	77,10	76,80	76,70	76,50	76,20	76,20	76,00	75,50
(ORP) správní obvod Hranice	75,57	74,91	74,75	74,68	74,60	74,70	74,80	74,10	73,90	73,50	73,20	72,90
(ORP) správní obvod Humpolec	77,35	77,54	77,44	77,15	76,60	76,30	75,70	74,90	75,10	74,80	74,30	73,90
(ORP) správní obvod Hustopeče	76,55	76,56	76,07	75,05	74,80	74,40	73,90	74,00	74,40	74,10	73,50	73,10
(ORP) správní obvod Cheb	75,15	74,87	74,62	74,94	74,20	73,60	73,40	73,40	73,10	72,90	73,00	72,80
(ORP) správní obvod Chomutov	73,89	73,82	73,48	73,23	73,00	72,80	72,40	72,30	72,10	71,90	71,40	71,00
(ORP) správní obvod Chotěboř	76,33	76,65	77,04	76,63	76,40	76,20	75,90	75,00	75,20	74,80	74,40	73,30
(ORP) správní obvod Chrudim	76,17	76,12	76,15	75,75	75,10	74,70	74,30	74,10	74,00	73,80	73,60	73,00
(ORP) správní obvod Ivančice	76,01	75,47	75,40	76,19	76,20	75,60	75,30	75,20	74,30	73,70	73,70	73,50
(ORP) správní obvod Jablonec nad Nisou	77,78	77,49	77,06	77,31	76,30	75,40	75,00	74,70	74,30	74,10	74,10	73,70
(ORP) správní obvod Jablunkov	73,76	74,05	73,95	73,08	72,70	73,20	72,80	72,80	72,80	72,60	72,00	71,60
(ORP) správní obvod Jaroměř	76,42	76,61	76,14	76,09	75,80	74,70	74,60	74,80	74,30	74,20	74,70	74,40

(ORP) správní obvod Jeseník	74,40	74,24	74,24	74,32	74,00	73,80	73,40	72,80	72,20	71,90	71,50	71,40
(ORP) správní obvod Jičín	76,52	76,10	76,15	76,40	75,80	75,50	75,10	74,30	74,10	73,90	73,20	73,00
(ORP) správní obvod Jihlava	76,91	76,96	76,57	76,56	76,40	76,00	76,00	76,10	75,70	75,00	74,90	74,60
(ORP) správní obvod Jilemnice	77,14	76,94	76,56	76,20	75,90	75,40	75,00	75,20	74,50	74,50	74,70	74,60
(ORP) správní obvod Jindřichův Hradec	76,56	76,48	76,23	76,31	75,90	75,30	75,20	74,90	74,80	74,80	74,70	74,00
(ORP) správní obvod Kadaň	73,35	73,25	72,29	72,27	71,80	71,30	71,00	70,90	70,80	70,50	69,90	69,50
(ORP) správní obvod Kaplice	75,25	74,83	75,10	74,76	74,70	74,90	74,60	73,90	73,40	73,00	72,90	72,20
(ORP) správní obvod Karlovy Vary	75,23	75,17	74,98	74,62	74,50	74,20	73,90	73,80	73,60	73,60	73,30	73,10
(ORP) správní obvod Karviná	72,70	72,73	72,50	72,70	72,50	72,20	72,00	71,70	71,40	70,90	70,60	70,10
(ORP) správní obvod Kladno	75,44	75,35	75,35	75,26	74,90	74,80	74,40	74,00	73,80	73,40	72,80	72,50
(ORP) správní obvod Klatovy	76,14	75,90	75,62	75,63	75,40	75,30	75,50	75,00	74,80	74,90	74,40	73,80
(ORP) správní obvod Kolín	76,10	75,98	75,74	76,04	75,70	75,00	74,60	74,60	74,10	74,00	73,80	73,50

(ORP) správní obvod Konice	73,17	72,70	73,41	74,04	74,30	74,30	74,00	73,10	72,70	72,90	72,30	72,70
(ORP) správní obvod Kopřivnice	75,40	75,88	75,28	75,35	74,70	74,30	73,50	73,20	73,00	73,20	73,00	73,30
(ORP) správní obvod Kostelec nad Orlicí	76,06	75,70	75,32	75,11	74,90	75,10	75,10	75,20	75,30	75,50	74,80	74,40
(ORP) správní obvod Králíky	75,12	75,39	75,21	75,30	74,20	72,70	72,20	71,40	70,10	69,60	70,00	70,00
(ORP) správní obvod Kralovice	75,87	75,62	76,07	75,61	75,80	75,00	75,00	74,70	74,20	73,90	73,50	72,80
(ORP) správní obvod Kralupy nad Vltavou	76,39	76,23	75,89	76,38	75,50	75,10	74,90	74,60	74,00	74,10	73,50	72,30
(ORP) správní obvod Kraslice	72,97	73,96	74,44	73,97	73,70	74,00	73,10	72,60	72,70	72,10	71,40	71,30
(ORP) správní obvod Kravaře	74,63	74,59	74,75	74,62	74,80	75,20	74,70	74,80	74,40	73,70	73,30	73,10
(ORP) správní obvod Krnov	72,98	73,37	72,93	73,69	73,30	73,70	73,10	72,80	72,60	72,60	72,70	72,10
(ORP) správní obvod Kroměříž	74,81	74,72	74,47	74,52	74,30	74,30	73,80	73,60	73,50	73,60	72,70	72,40
(ORP) správní obvod Kuřim	76,64	76,45	76,78	76,93	77,20	77,40	76,90	76,70	77,00	77,30	76,40	76,20
(ORP) správní obvod Kutná Hora	75,73	75,30	75,18	74,92	74,30	73,90	73,90	74,10	73,90	73,50	73,20	73,00

(ORP) správní obvod Kyjov	75,48	75,39	74,98	74,59	74,40	74,40	74,10	73,40	73,00	72,60	72,30	72,10
(ORP) správní obvod Lanškroun	75,66	76,18	76,10	75,64	75,30	74,90	74,50	75,00	74,60	74,90	74,90	75,20
(ORP) správní obvod Liberec	76,35	75,96	75,75	75,95	75,70	75,80	75,80	75,50	74,80	74,30	73,80	73,40
(ORP) správní obvod Lipník nad Bečvou	76,35	76,62	75,82	76,18	75,60	75,00	73,90	73,90	73,50	73,30	73,00	73,30
(ORP) správní obvod Litoměřice	74,19	74,21	73,77	73,43	73,20	73,40	73,00	72,90	72,90	72,90	72,40	72,30
(ORP) správní obvod Litomyšl	77,51	77,10	77,37	78,23	77,40	76,80	76,50	76,10	75,20	74,90	74,80	74,00
(ORP) správní obvod Litovel	75,16	75,40	74,81	75,05	74,80	74,10	73,90	73,20	73,40	72,80	72,70	72,10
(ORP) správní obvod Litvínov	72,99	72,89	72,87	72,22	72,50	73,00	72,70	72,50	72,30	71,50	71,20	70,80
(ORP) správní obvod Louny	74,19	73,79	73,68	73,84	73,80	73,10	73,20	72,70	72,00	71,70	71,40	71,00
(ORP) správní obvod Lovosice	74,48	74,22	74,20	74,50	74,10	74,20	74,00	73,30	72,90	72,40	71,90	71,40
(ORP) správní obvod Luhačovice	76,71	76,37	76,15	76,55	76,20	75,20	75,50	75,00	74,20	74,60	74,30	74,20
(ORP) správní obvod Lysá nad Labem	75,27	74,94	75,15	75,65	75,20	75,20	74,80	74,90	73,90	74,20	73,40	73,00



(ORP) správní obvod Mariánské Lázně	74,76	74,63	74,29	74,49	74,80	74,50	74,30	74,30	73,80	73,10	72,80	72,60
(ORP) správní obvod Mělník	75,78	75,59	75,36	74,94	74,70	74,40	74,10	73,60	0,00 73,30	72,80	72,80	72,70
(ORP) správní obvod Mikulov	74,47	73,77	73,48	72,82	72,40	72,90	72,70	72,40	72,10	71,30	70,80	70,10
(ORP) správní obvod Milevsko	77,93	77,70	77,19	76,02	76,00	75,30	75,40	75,30	75,60	75,10	75,20	75,30
(ORP) správní obvod Mladá Boleslav	76,66	76,67	76,61	77,31	77,10	76,30	75,90	75,60	74,90	74,50	74,30	73,70
(ORP) správní obvod Mnichovo Hradiště	76,08	75,79	75,81	75,51	74,90	74,20	73,80	73,10	73,40	72,60	72,20	72,20
(ORP) správní obvod Mohelnice	74,91	75,33	74,85	75,02	75,00	75,30	75,20	75,90	75,20	75,50	74,60	73,80
(ORP) správní obvod Moravská Třebová	74,87	74,88	74,52	74,04	74,10	73,80	0,00 73,30	73,20	73,40	73,30	73,10	72,70
(ORP) správní obvod Moravské Budějovice	75,99	76,11	76,28	76,47	76,20	75,60	75,20	74,30	73,70	73,60	73,10	72,70
(ORP) správní obvod Moravský Krumlov	75,97	75,98	75,92	75,57	75,60	74,50	74,20	73,80	73,70	72,80	72,90	72,50
(ORP) správní obvod Most	73,21	73,13	72,89	73,09	73,10	72,80	72,40	72,50	72,10	71,50	71,40	70,80
(ORP) správní obvod Náchod	77,89	77,47	77,32	76,66	76,60	76,40	76,20	75,80	75,70	75,60	75,40	75,20

(ORP) správní obvod Náměšť nad Oslavou	77,67	77,71	77,28	76,46	75,50	75,30	74,50	73,90	74,40	74,00	73,20	73,40
(ORP) správní obvod Nepomuk	75,94	75,78	75,75	75,72	75,40	75,70	74,90	75,60	75,50	75,00	74,20	73,80
(ORP) správní obvod Neratovice	75,75	75,46	75,89	76,31	75,40	74,40	73,60	73,20	72,50	72,50	72,90	72,90
(ORP) správní obvod Nová Paka	77,41	77,25	76,88	76,50	76,00	76,30	75,50	76,40	77,10	76,00	75,80	75,60
(ORP) správní obvod Nové Město na Moravě	76,85	77,03	76,38	77,11	77,20	77,10	75,50	75,10	75,20	74,60	73,80	74,30
(ORP) správní obvod Nové Město nad Metují	79,40	78,71	78,64	79,42	78,20	78,20	78,00	77,40	76,20	76,50	76,10	75,80
(ORP) správní obvod Nový Bor	74,11	74,30	74,35	74,37	74,40	74,00	73,80	74,00	74,00	73,50	73,30	72,50
(ORP) správní obvod Nový Bydžov	75,29	75,43	74,85	75,03	75,10	74,80	74,10	74,40	74,60	74,30	74,60	74,20
(ORP) správní obvod Nový Jičín	74,83	74,96	74,71	74,74	74,40	74,10	73,90	73,30	73,00	72,70	71,90	72,10
(ORP) správní obvod Nymburk	75,04	75,11	74,61	74,51	74,90	74,90	74,40	74,30	73,60	73,30	72,90	72,50
(ORP) správní obvod Nýřany	76,45	76,49	76,46	76,63	76,50	75,70	75,00	74,30	74,40	74,20	74,20	74,00
(ORP) správní obvod Odry	74,33	73,85	73,23	73,61	73,20	72,80	72,10	71,60	71,30	71,20	70,40	70,00

(ORP) správní obvod Olomouc	76,47	76,46	76,35	76,62	76,10	75,60	75,30	75,20	74,90	74,90	74,60	74,10
(ORP) správní obvod Opava	75,74	75,24	75,17	75,09	74,90	74,30	74,30	73,90	73,30	72,80	72,50	72,20
(ORP) správní obvod Orlová	72,22	72,47	72,58	72,10	71,50	71,10	70,80	70,60	70,50	70,70	71,10	70,80
(ORP) správní obvod Ostrava	74,09	74,04	73,88	73,87	73,40	73,10	72,90	72,60	72,40	72,40	72,30	72,00
(ORP) správní obvod Ostrov	75,27	74,67	74,56	73,94	73,80	73,80	73,40	72,80	72,60	72,30	71,80	72,10
(ORP) správní obvod Otrokovice	74,86	74,66	74,57	74,03	74,40	73,80	73,70	74,00	73,60	72,90	73,10	72,60
(ORP) správní obvod Pacov	76,16	76,58	76,11	75,07	75,10	74,80	74,00	74,20	74,10	74,30	74,10	74,10
(ORP) správní obvod Pardubice	77,50	77,58	77,28	76,87	76,50	76,40	76,10	75,80	75,90	75,60	75,20	74,90
(ORP) správní obvod Pelhřimov	76,14	75,98	75,83	75,51	75,00	75,20	75,20	75,00	74,70	75,00	74,20	73,90
(ORP) správní obvod Písek	76,45	76,44	76,34	75,84	75,60	75,10	74,80	74,50	74,30	74,10	74,00	73,80
(ORP) správní obvod Plzeň	77,24	77,22	77,03	77,08	76,70	76,40	76,00	75,80	75,60	75,40	75,10	74,70
(ORP) správní obvod Podbořany	73,22	72,77	72,34	71,74	71,80	71,50	71,20	71,20	71,00	71,40	71,60	71,10

(ORP) správní obvod Poděbrady	76,23	76,61	76,30	76,75	76,10	75,40	74,50	74,20	73,90	73,60	73,90	73,90
(ORP) správní obvod Pohořelice	74,96	74,67	73,89	73,52	73,40	73,30	73,70	73,30	72,90	72,30	71,80	70,90
(ORP) správní obvod Polička	75,77	74,91	75,36	75,55	75,30	74,50	75,20	74,00	74,10	74,30	73,80	73,10
(ORP) správní obvod Prachatice	75,26	75,07	75,02	74,97	74,60	74,50	75,10	74,90	74,00	73,40	72,80	72,00
(ORP) správní obvod Prostějov	74,88	74,54	74,50	74,54	74,50	74,30	74,20	74,20	74,20	74,00	74,00	73,60
(ORP) správní obvod Přelouč	76,14	75,98	75,47	74,91	74,60	74,40	0,00 74,20	74,50	74,00	73,90	73,70	73,50
(ORP) správní obvod Přerov	75,16	75,19	75,04	74,76	74,80	74,70	74,30	74,00	73,50	73,20	73,20	73,10
(ORP) správní obvod Přeštice	76,44	76,27	76,53	76,43	76,60	76,40	76,00	75,50	75,70	75,00	74,70	74,20
(ORP) správní obvod Příbram	75,72	75,71	75,40	75,29	75,20	74,80	74,30	73,90	73,60	73,20	72,80	72,50
(ORP) správní obvod Rakovník	75,95	75,78	75,65	75,62	74,90	74,70	74,30	73,60	73,20	73,00	72,70	72,50
(ORP) správní obvod Rokycany	75,25	75,31	75,11	74,95	74,90	74,90	74,90	74,60	73,90	73,60	73,00	72,60
(ORP) správní obvod Rosice	76,35	76,29	75,54	74,86	74,30	73,90	73,60	73,70	73,90	74,10	73,90	73,60

(ORP) správní obvod Roudnice nad Labem	76,71	76,26	75,26	74,61	74,40	74,10	73,80	73,80	73,80	73,40	72,80	72,70
(ORP) správní obvod Rožnov pod Radhoštěm	76,24	76,52	76,58	76,80	76,10	75,50	74,60	74,00	74,00	73,70	74,10	74,40
(ORP) správní obvod Rumburk	72,39	72,62	72,69	73,05	72,80	72,50	71,80	71,70	71,40	71,10	70,70	70,80
(ORP) správní obvod Rychnov nad Kněžnou	77,24	76,73	76,90	77,12	76,50	75,90	75,50	75,10	74,80	74,50	74,90	74,40
(ORP) správní obvod Rýmařov	73,42	73,67	74,28	73,85	73,80	73,70	73,50	73,20	73,50	72,70	72,30	72,10
(ORP) správní obvod Říčany	77,60	77,57	77,44	77,28	76,60	76,40	75,40	75,00	74,80	74,40	74,00	74,00
(ORP) správní obvod Sedlčany	75,71	75,89	75,57	76,22	75,50	74,70	74,50	74,20	74,20	73,90	73,50	72,80
(ORP) správní obvod Semily	75,79	75,38	75,42	76,10	75,90	75,40	75,10	74,70	74,20	73,90	73,50	73,70
(ORP) správní obvod Slaný	75,22	75,31	74,83	0,00 74,44	74,20	74,30	73,90	73,60	73,20	73,10	72,00	71,60
(ORP) správní obvod Slavkov u Brna	76,46	76,52	75,93	76,12	75,70	75,40	75,10	74,90	74,70	74,50	73,90	73,70
(ORP) správní obvod Soběslav	75,72	75,58	75,18	74,63	74,40	75,40	75,30	75,30	75,40	74,80	74,20	73,30
(ORP) správní obvod Sokolov	73,69	73,51	73,35	73,49	73,40	73,10	72,70	72,40	72,10	71,70	71,90	71,80

(ORP) správní obvod Stod	74,70	74,86	74,67	73,80	73,40	73,60	73,30	72,90	73,20	73,30	72,60	72,00
(ORP) správní obvod Strakonice	75,64	75,55	75,58	75,46	75,00	75,00	74,50	74,20	74,10	74,20	73,60	73,20
(ORP) správní obvod Stříbro	75,71	75,65	75,06	74,62	73,80	73,90	73,20	73,10	73,30	73,10	72,10	71,70
(ORP) správní obvod Sušice	75,02	75,26	75,02	75,34	74,70	74,70	74,30	74,30	74,10	73,50	73,60	72,90
(ORP) správní obvod Světlá nad Sázavou	75,84	76,17	76,04	75,63	75,50	74,80	74,40	74,20	73,60	73,40	73,30	73,30
(ORP) správní obvod Svitavy	74,67	74,73	74,58	74,46	73,80	74,00	73,70	73,00	72,90	73,10	72,70	72,30
(ORP) správní obvod Šlapanice	77,53	77,47	77,51	77,41	77,50	77,00	76,70	76,50	76,10	76,00	75,20	74,80
(ORP) správní obvod Šternberk	74,55	74,45	74,35	74,03	73,60	73,60	73,00	72,90	72,90	72,90	72,00	72,50
(ORP) správní obvod Šumperk	75,42	75,24	74,74	74,22	73,50	73,20	72,80	72,90	72,80	73,00	73,20	73,20
(ORP) správní obvod Tábor	76,80	76,43	76,18	75,86	75,80	75,70	75,80	75,60	75,50	75,00	74,50	74,10
(ORP) správní obvod Tachov	74,43	74,65	74,24	74,21	74,10	73,60	72,90	72,80	72,70	71,90	71,60	71,40
(ORP) správní obvod Tanvald	74,28	73,98	73,80	73,49	73,50	74,00	73,30	72,80	72,30	72,50	71,60	71,30

(ORP) správní obvod Telč	75,91	75,42	75,34	75,63	75,70	76,30	76,10	76,00	76,80	75,70	74,50	74,60
(ORP) správní obvod Teplice	73,77	73,52	73,25	73,17	72,70	72,50	72,10	71,60	71,40	71,30	71,20	70,90
(ORP) správní obvod Tišnov	76,83	76,50	76,05	76,54	76,20	76,10	75,80	76,30	75,40	74,90	74,00	72,90
(ORP) správní obvod Trhové Sviny	75,49	75,14	75,12	75,46	74,70	74,30	74,40	74,00	73,90	74,10	74,20	74,10
(ORP) správní obvod Trutnov	76,08	75,83	75,28	75,07	74,70	74,30	74,10	74,00	74,10	74,00	73,70	73,10
(ORP) správní obvod Třebíč	77,44	77,35	77,24	76,95	76,50	76,10	75,90	75,70	75,10	75,00	74,60	74,60
(ORP) správní obvod Třeboň	76,81	76,82	76,52	75,67	74,80	74,50	74,30	74,40	74,30	74,60	74,60	73,80
(ORP) správní obvod Třinec	74,83	74,82	74,20	74,13	74,00	73,60	73,10	72,80	72,90	72,70	72,30	71,60
(ORP) správní obvod Turnov	76,67	76,48	76,38	76,35	76,10	76,40	76,40	76,20	76,00	75,80	74,80	74,20
(ORP) správní obvod Týn nad Vltavou	74,89	74,69	74,68	75,14	74,60	74,40	73,30	72,00	72,60	72,30	72,00	72,50
(ORP) správní obvod Uherské Hradiště	76,17	75,86	75,63	75,27	75,10	74,60	74,00	73,60	73,60	73,20	73,20	73,20
(ORP) správní obvod Uherský Brod	75,48	75,25	75,18	75,47	74,70	74,30	74,10	73,60	73,40	73,20	72,60	72,10

(ORP) správní obvod Uničov	75,33	75,07	74,28	74,24	74,20	74,40	73,80	74,30	74,50	73,70	73,40	73,70
(ORP) správní obvod Ústí nad Labem	75,00	75,05	74,94	74,72	74,20	73,80	73,30	73,10	72,70	72,60	72,30	72,00
(ORP) správní obvod Ústí nad Orlicí	75,97	75,55	75,55	75,57	75,40	76,00	75,90	75,60	75,40	75,00	74,40	74,30
(ORP) správní obvod Valašské Klobouky	74,18	74,31	74,39	74,04	73,80	73,00	72,30	72,00	71,90	72,10	72,10	71,30
(ORP) správní obvod Valašské Meziříčí	75,82	75,34	75,21	74,80	74,30	74,30	73,70	73,40	73,30	73,10	72,60	72,40
(ORP) správní obvod Varnsdorf	75,14	74,53	74,45	74,34	74,50	73,70	73,50	72,80	72,70	71,60	71,90	71,30
(ORP) správní obvod Velké Meziříčí	76,23	76,09	75,90	75,58	75,50	75,60	75,50	75,30	75,10	75,10	74,20	74,40
(ORP) správní obvod Veselí nad Moravou	75,99	75,79	75,77	75,41	74,90	74,20	73,90	73,60	73,30	72,70	72,50	72,00
(ORP) správní obvod Vimperk	76,98	76,78	76,37	76,44	0,00 75,00	74,30	73,40	72,40	72,00	72,30	71,90	71,90
(ORP) správní obvod Vítkov	72,14	72,13	72,72	73,20	73,30	73,40	72,90	71,30	71,20	70,90	71,10	70,60
(ORP) správní obvod Vizovice	75,92	76,04	75,95	75,15	74,70	74,90	74,20	73,60	73,20	73,20	72,80	73,00
(ORP) správní obvod Vlašim	75,20	75,22	75,69	75,16	75,00	74,80	74,30	73,50	73,30	73,40	73,30	73,40



(ORP) správní obvod Vodňany	74,84	74,36	74,02	74,17	74,10	74,80	75,10	74,80	73,90	73,20	72,90	72,20
(ORP) správní obvod Votice	74,06	74,07	74,18	73,59	73,90	74,00	73,80	73,50	72,90	72,40	71,70	70,40
(ORP) správní obvod Vrchlabí	75,23	75,44	75,30	75,40	74,90	74,40	73,90	0,00 74,10	73,20	72,90	72,60	72,30
(ORP) správní obvod Vsetín	73,89	73,66	73,35	73,52	73,50	73,10	73,40	73,10	72,50	72,50	72,20	71,60
(ORP) správní obvod Vysoké Mýto	77,19	77,10	76,83	77,12	76,30	76,10	75,30	75,20	74,80	74,40	73,90	74,10
(ORP) správní obvod Vyškov	75,51	75,60	75,56	75,82	75,10	74,60	74,60	74,30	73,80	73,80	73,50	73,50
(ORP) správní obvod Zábřeh	75,90	76,03	75,24	74,61	74,40	73,80	73,80	74,00	74,20	73,80	73,70	73,20
(ORP) správní obvod Zlín	76,98	77,00	76,93	76,86	76,50	75,80	75,20	74,70	74,20	74,20	74,10	73,90
(ORP) správní obvod Znojmo	75,73	75,69	75,66	75,36	74,90	74,60	74,30	74,20	73,60	73,40	73,00	72,60
(ORP) správní obvod Žamberk	77,41	77,89	77,84	78,30	78,00	77,40	76,00	75,70	75,20	74,70	74,40	74,30
(ORP) správní obvod Žatec	73,45	73,39	73,31	73,01	72,80	72,80	72,30	72,50	72,20	71,80	71,80	72,10
(ORP) správní obvod Žďár nad Sázavou	77,97	77,81	77,71	77,43	76,90	76,30	75,70	75,40	75,60	75,90	75,30	75,40

(ORP) správní obvod Železný Brod	76,14	76,02	75,86	75,90	75,90	76,10	75,40	74,50	73,80	73,20	72,30	73,30
(ORP) správní obvod Židlochovice	75,97	75,42	0,00 75,28	75,36	75,60	75,80	75,50	75,00	75,00	74,10	73,10	73,00
Průměr ORP	75,63	75,52	75,33	75,22	74,92	74,66	74,31	74,07	73,84	73,58	73,24	72,94

#### Legenda

V grafu jsou využity statistické míry polohy – kvartily.

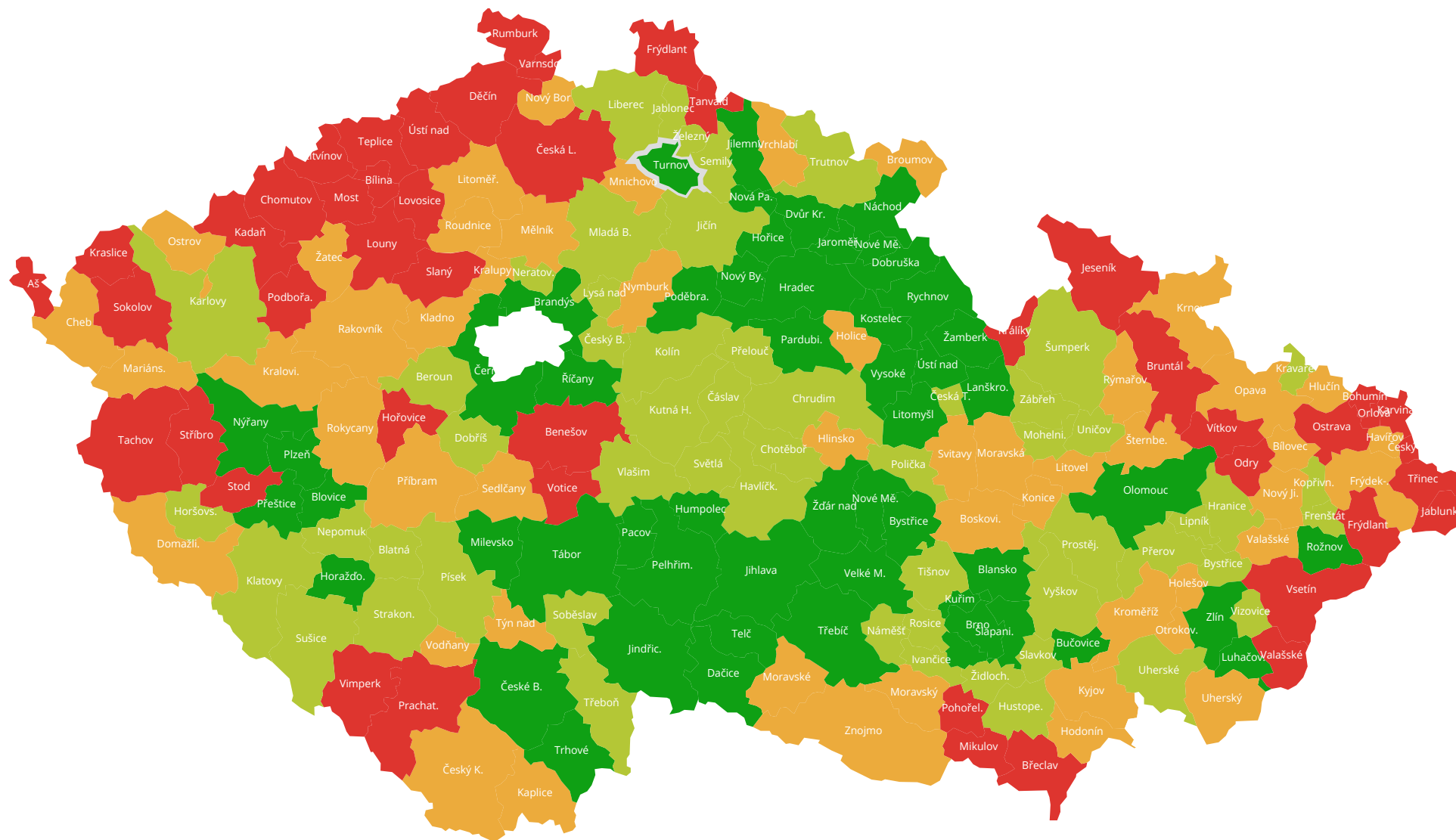
Ty rozdělují hodnoty celého souboru (všech měst či krajů) na čtyři části:

- 4. pásmo - 25 % nejnižších hodnot (poslední čtvrtina ORP)
- 3. pásmo - 25 % nižších středních hodnot (druhá nejnižší čtvrtina ORP)
- 2. pásmo - 25 % vyšších středních hodnot (druhá nejvyšší čtvrtina ORP)
- 1. pásmo - 25 % nejlepších hodnot (první čtvrtina ORP)
- nulové hodnoty
- území bez dat

Legenda k následujícím mapám.

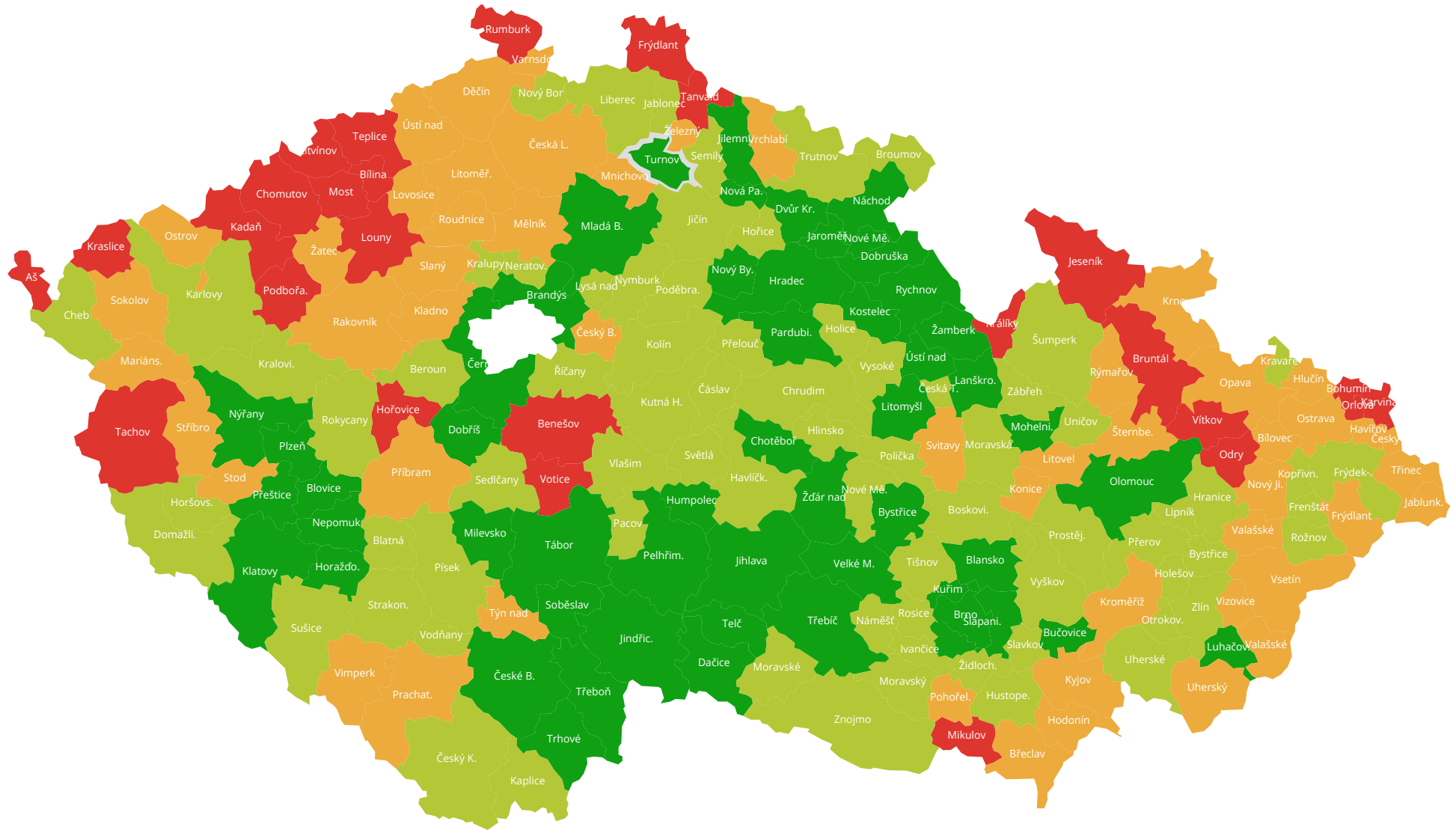


## 2008 - STŘEDNÍ DÉLKA ŽIVOTA PŘI NAROZENÍ - MUŽI



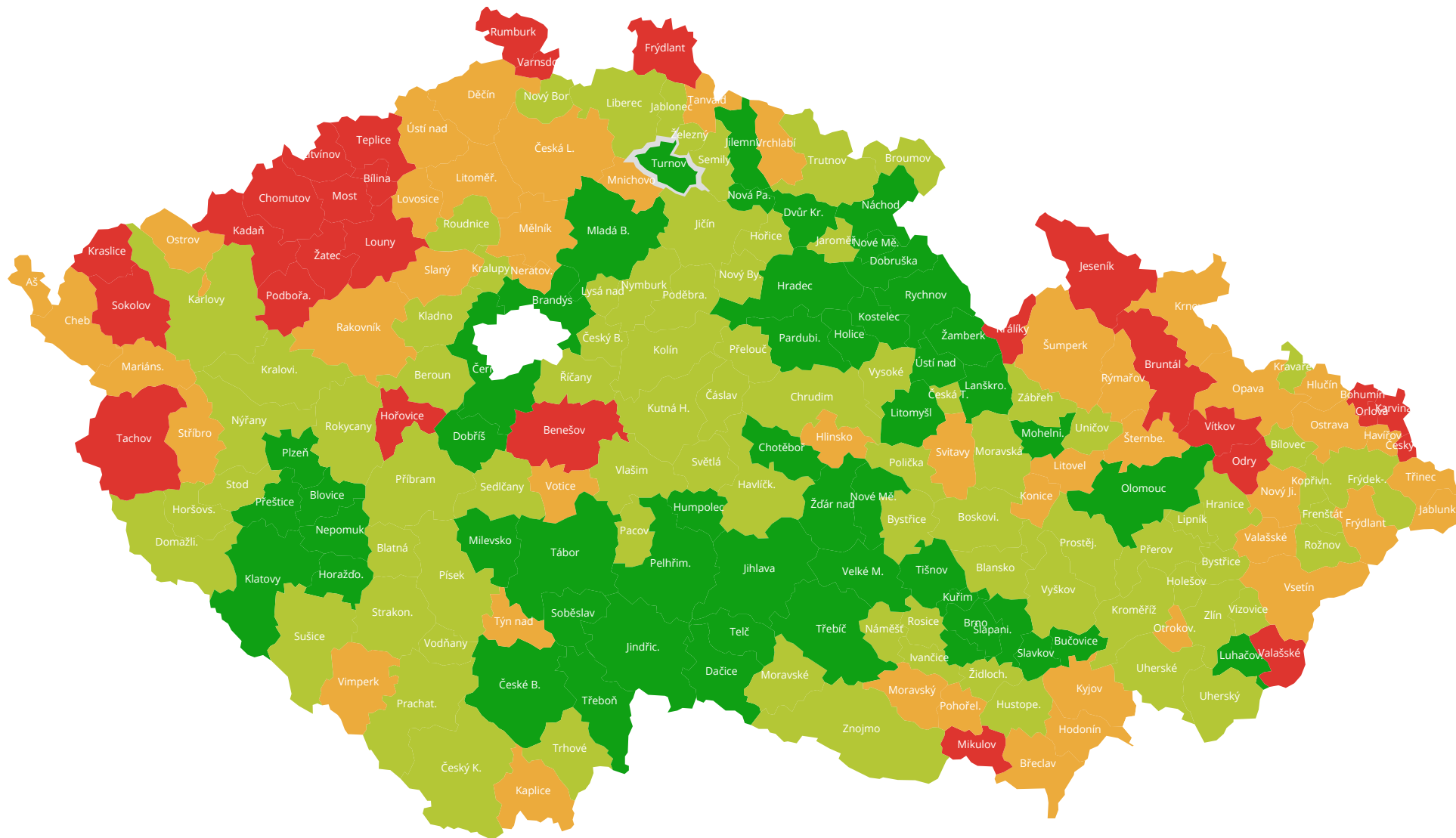


## 2009 - STŘEDNÍ DÉLKA ŽIVOTA PŘI NAROZENÍ - MUŽI





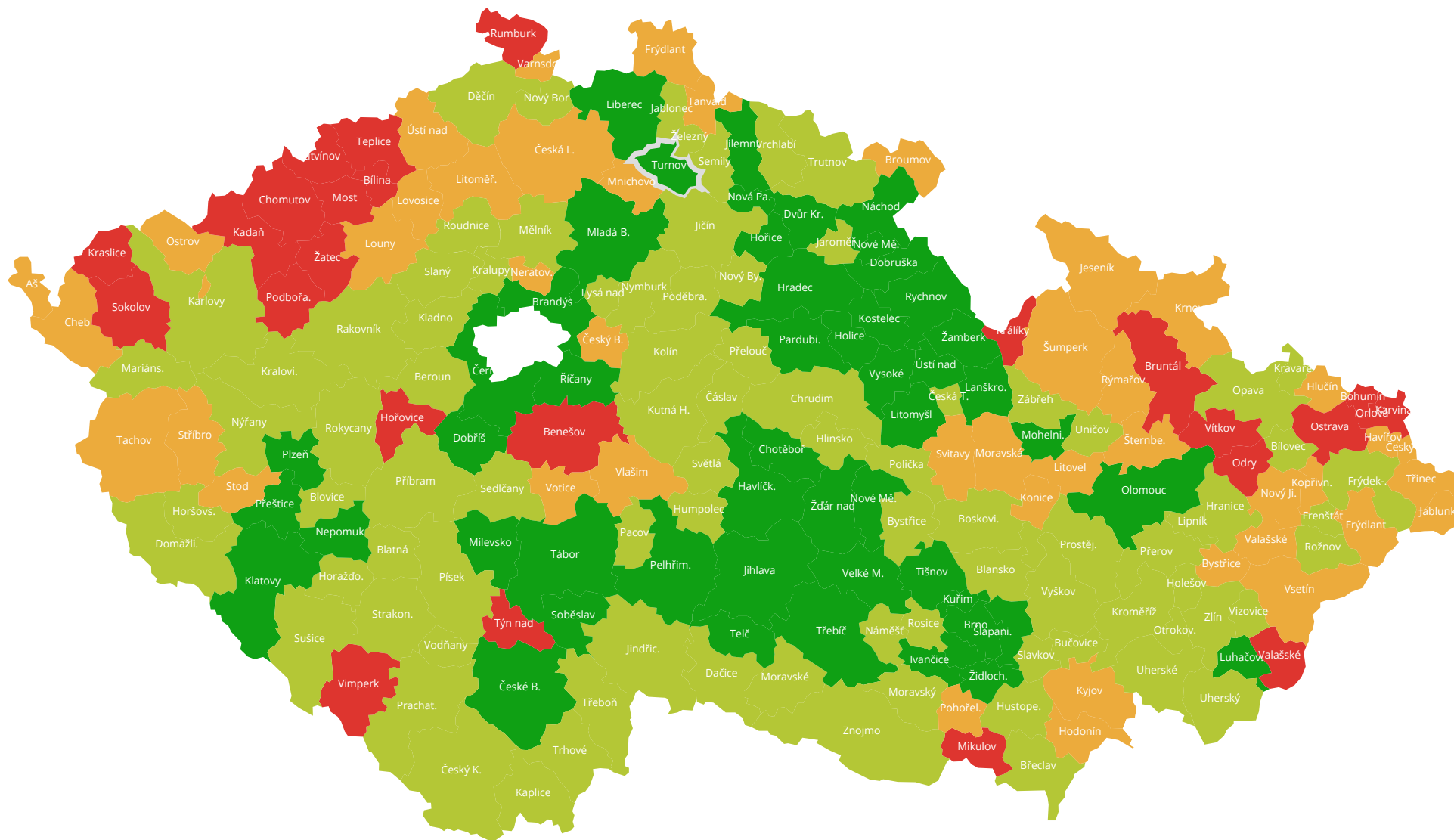
# 2010 - STŘEDNÍ DÉLKA ŽIVOTA PŘI NAROZENÍ - MUŽI





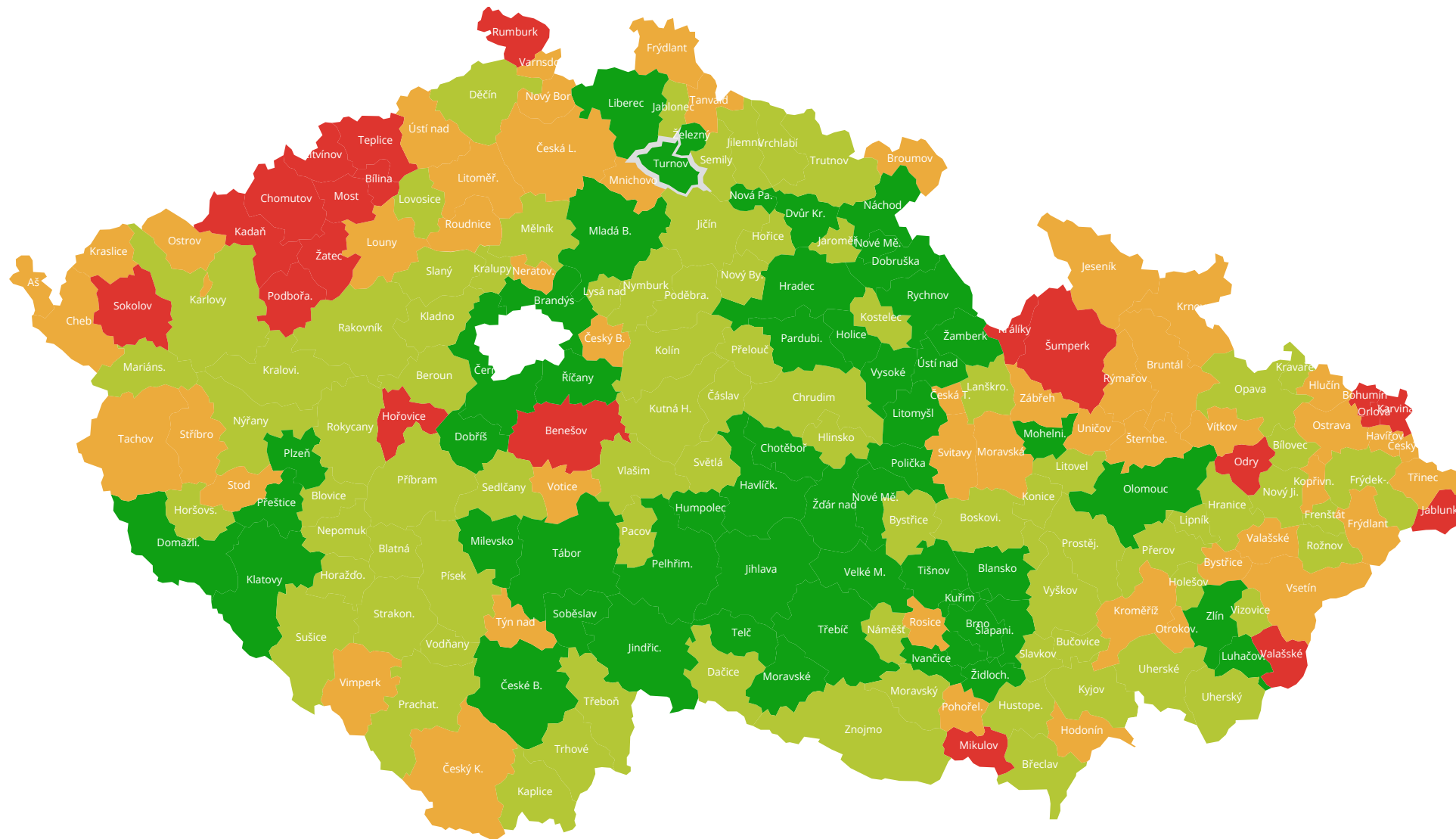


## 2012 - STŘEDNÍ DÉLKA ŽIVOTA PŘI NAROZENÍ - MUŽI





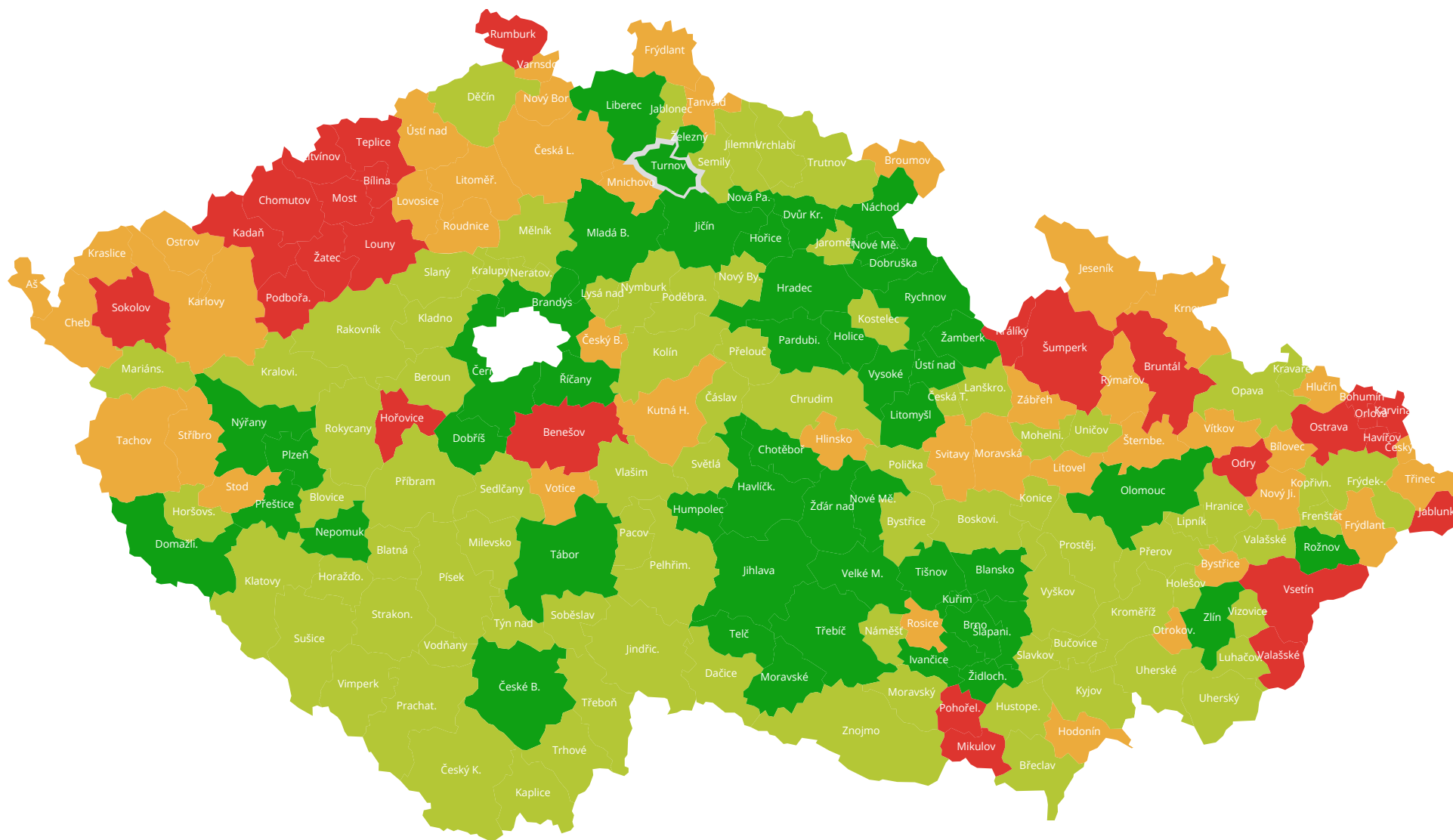
## 2013 - STŘEDNÍ DÉLKA ŽIVOTA PŘI NAROZENÍ - MUŽI







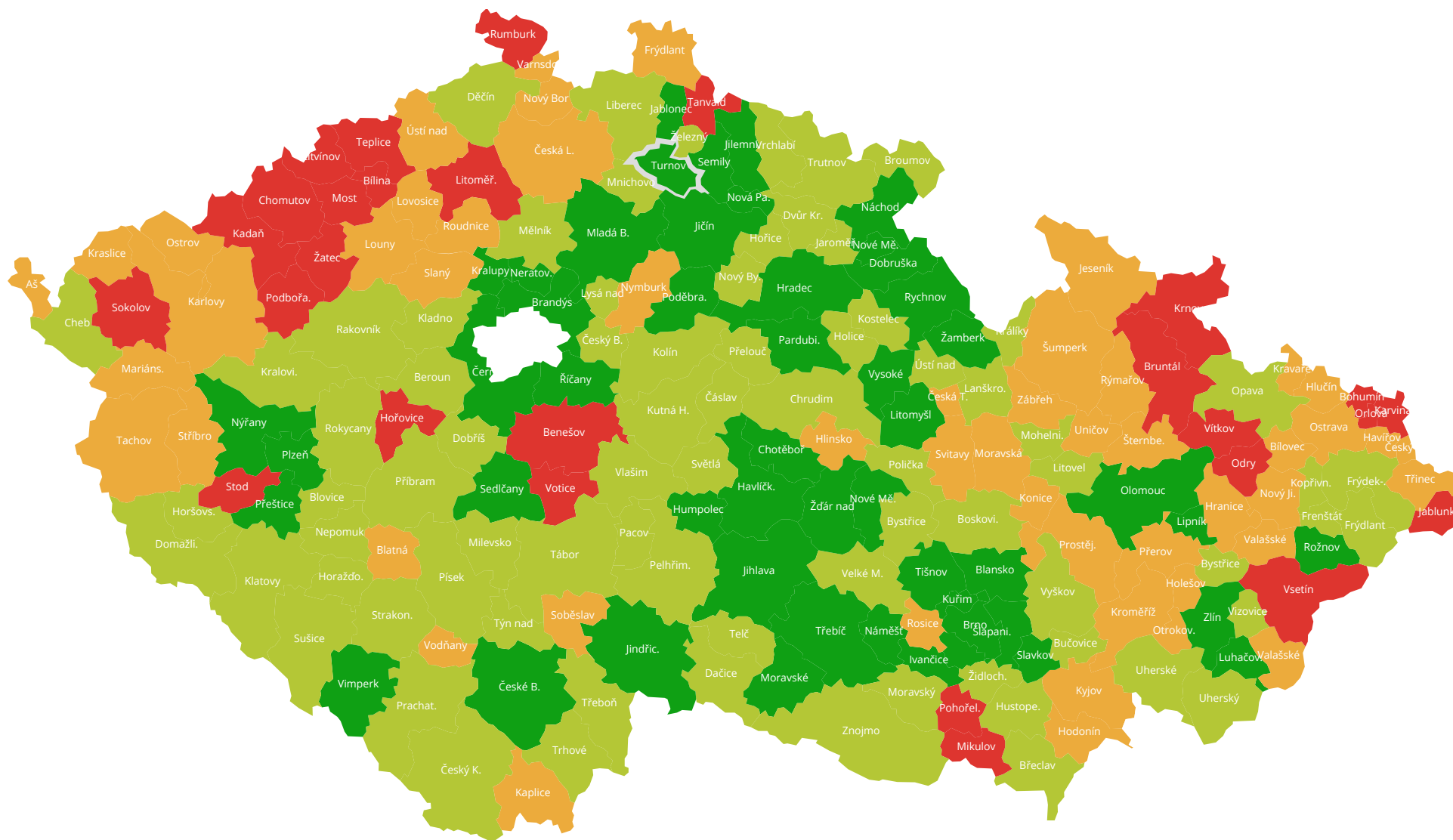
## 2014 - STŘEDNÍ DÉLKA ŽIVOTA PŘI NAROZENÍ - MUŽI





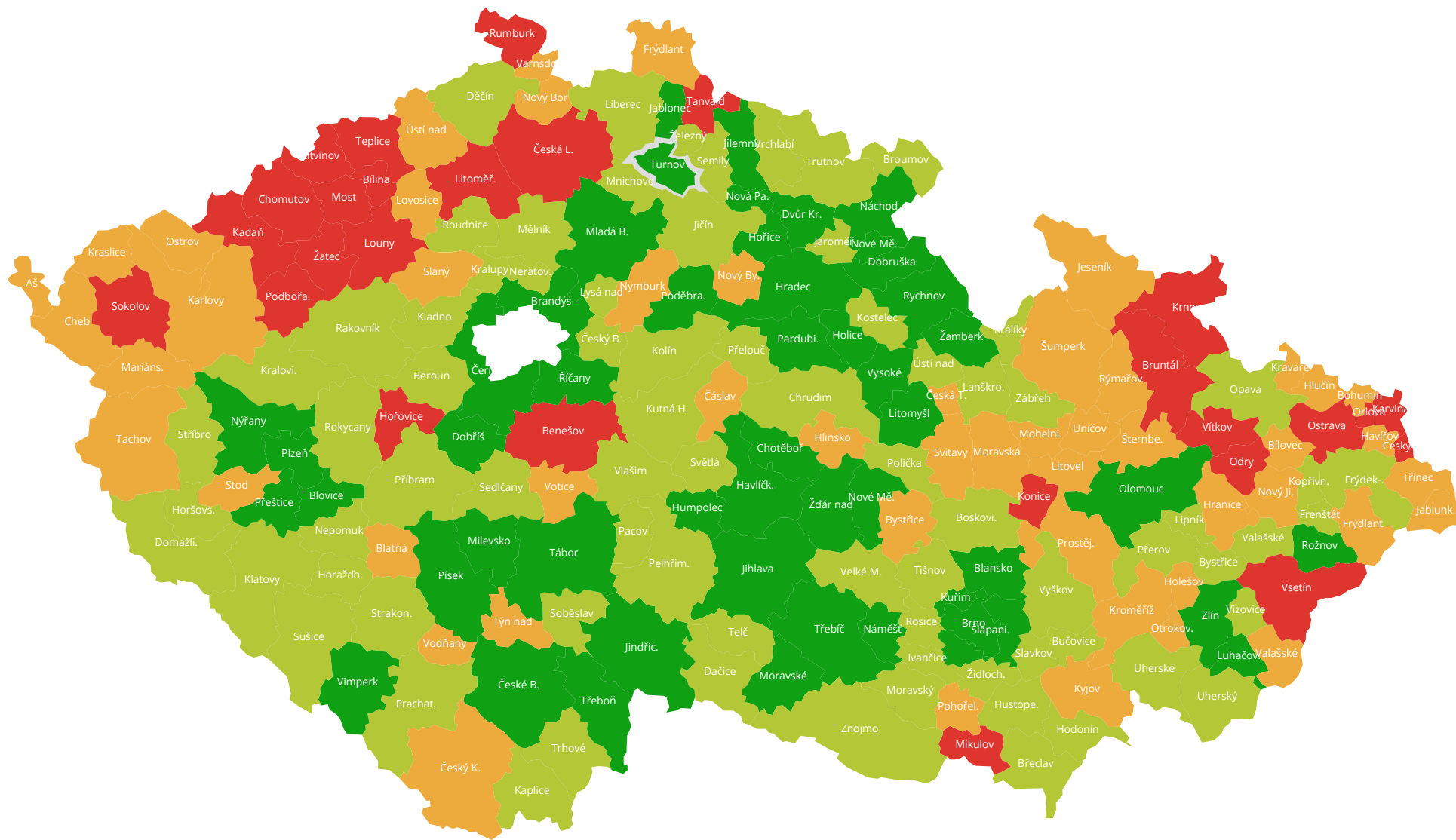


## 2016 - STŘEDNÍ DÉLKA ŽIVOTA PŘI NAROZENÍ - MUŽI



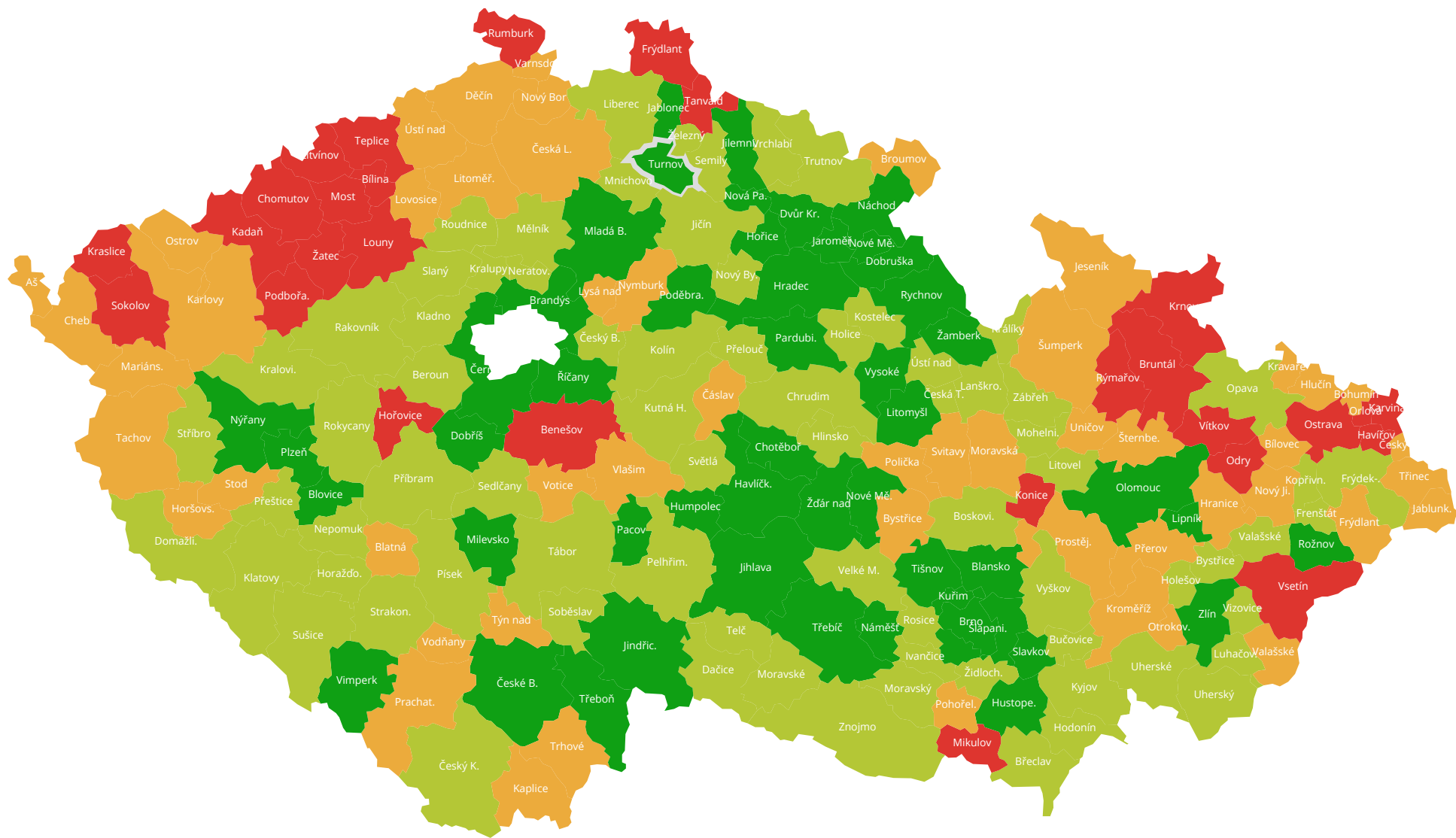


## 2017 - STŘEDNÍ DÉLKA ŽIVOTA PŘI NAROZENÍ - MUŽI



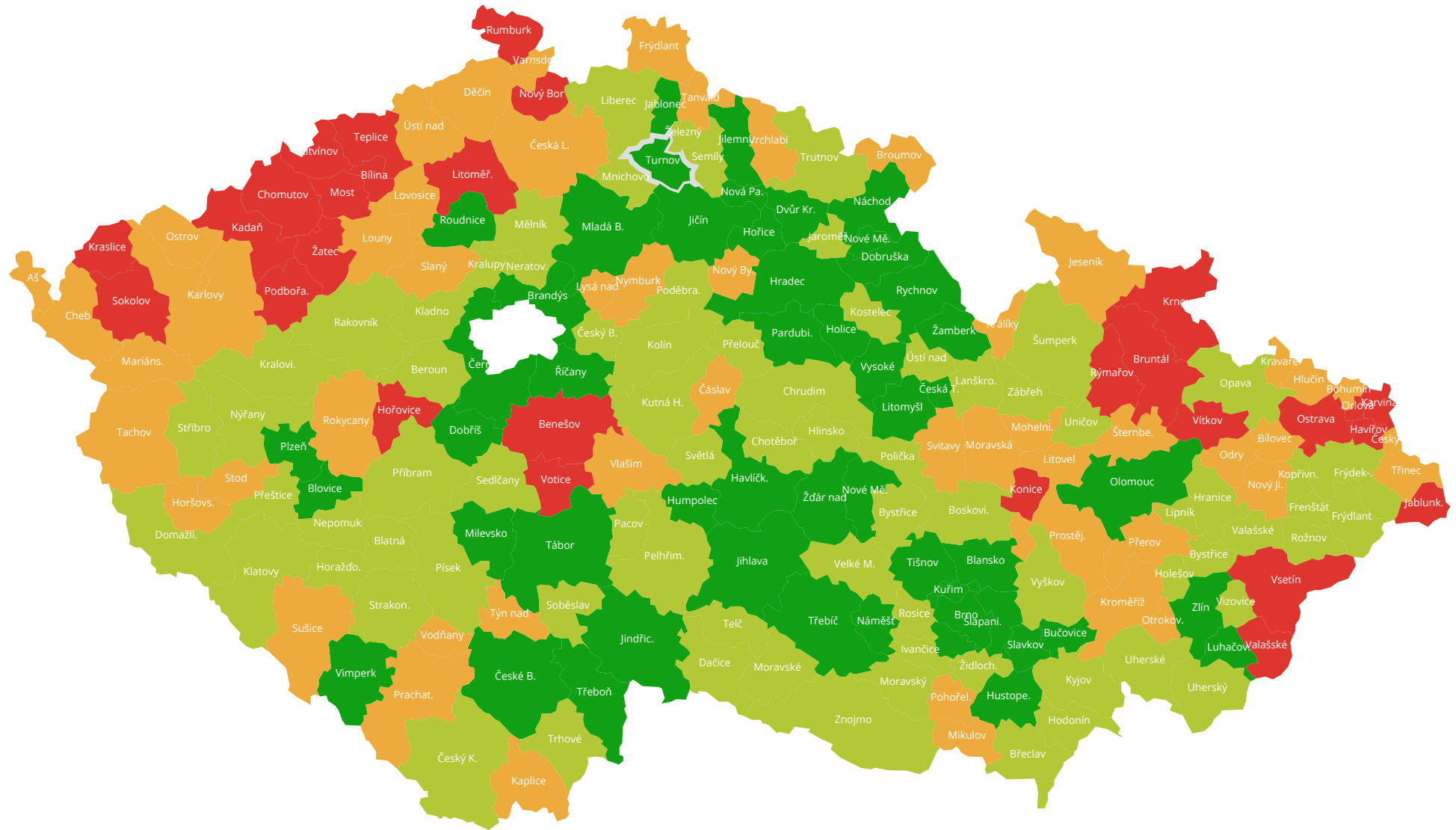


# 2018 - STŘEDNÍ DÉLKA ŽIVOTA PŘI NAROZENÍ - MUŽI





## 2019 - STŘEDNÍ DÉLKA ŽIVOTA PŘI NAROZENÍ - MUŽI



# Střední délka života při narození - ženy

kraj ORP nej

**Téma:** Zdraví obyvatel

**Využito v metodickém / strategickém dokumentu:**

[Sada klíčových indikátorů udržitelného rozvoje ORP](#)

**Význam indikátoru z hlediska udržitelného rozvoje:**

>Střední délka života při narození (také: Naděje dožití nebo očekávaná doba života) patří mezi hlavní ukazatele udržitelného rozvoje v tématech zdraví, kvalita života, demografie. Je součástí indikátorových sad i různých agregátů, např. Index lidského rozvoje

## ZÁKLADNÍ INFORMACE

**Popis dat:** Počty zemřelých a počty žijících osob v jednotlivých věkových skupinách

**Zdroj dat:** ČSÚ

**Poznámka ke zdroji dat:**

Údaje do roku 2015 převzaty z aplikace: DPS kraj, DPS Okres, DPS ORP. Od roku 2016 je zdrojem pro údaje: ČSÚ - Naděje dožití.

**Definice a metodika stanovení indikátoru:**

Střední délka života (naděje dožití) je jedním ze základních demografických údajů, který je též používán jako ukazatel vyspělosti, socio-kulturního stupně vývoje společnosti či zdravotního stavu populace. Jedná se o syntetický ukazatel, který vychází ze specifických měř úmrtnosti (podle věku a pohlaví) v reálné populaci, tj. poměru zemřelých a žijících v jednotlivých věkových skupinách). Dá se definovat jako předpokládaný počet let, kterých se teoreticky dožije osoba daného věku (novorozenec, osoba ve věku 45 let, 65 let apod.) v daném roce narozený za předpokladu zachování úmrtnostní situace z období jejího výpočtu (definice: ÚZIS). Nejčastěji se uvádí naděje dožití při narození a ve věku 65 let (tedy: naděje dožití ve věku 65 let vyjadřuje počet roků, který v průměru ještě hypoteticky prožije osoba právě 65letá za předpokladu, že po celou dobu jejího dalšího života se nezmění řád vymírání zjištěný úmrtnostní tabulkou). Střední délka života není průměrná délka života, se kterou se tento ukazatel často zaměňuje. Každý ukazatel vypovídá o něčem docela jiném. Střední délka života nám říká, kolik let v průměru ještě prožije jedinec, pokud by po zbytek jeho života byla úmrtnost stejná jako v roce, pro který je tento ukazatel počítán. Lze ji stanovit (odhadnout) v každého věku, protože úmrtnost je v každém věku jiná, nejčastěji však při narození a ve věku 65 let. Tak je kupříkladu naděje dožití při narození (průměr pro obě pohlaví v r. 2019) v ČR cca 79,1 let. Průměrný věk můžeme také počítat zvlášt pro muže a ženy nebo pro obě pohlaví průměrně, vypovídá ale o něčem úplně jiném. Průměrný věk je pouze aritmetickým průměrem věku určité skupiny jedinců (můžeme tedy spočítat průměrný věk všech pracujících lékařů v ČR nebo obyvatel jednoho domu či státu. Průměrnému obyvateli ČR bylo v r. 2019 něco málo přes 42 let. Rozdíl mezi oběma indikátory je tak zřejmý.

**Jednotka:**

rok

**Časová dostupnost dat (časová řada):** Pro SO ORP od r. 2008, pro kraje a ČR od r. 2000.

**Mezinárodní porovnatelnost:**

Indikátor je bez dalších úprav vhodný pro mezinárodní porovnání.

**Interpretace indikátoru:**



Základní demografický ukazatel. Vypovídá o celkové vyspělosti území, o společensko-kulturní i hospodářské úrovni země/regionu i o úrovni zdravotního stavu obyvatel. Žádoucí je rostoucí hodnota tohoto indikátoru v čase (rostoucí trend). Jak se zlepšuje zdravotní péče i životní styl obyvatel, snižují se v čase rizika úmrtí a naděje dožití se postupně zvyšuje. Například střední délka života novorozence (divky) byla v roce 1920 necelých 50 let, v roce 1970 73 let, v r. 1990 už 75 let a v současnosti je to již 82 let. Více: Košťáková, T.: Co je dobré vědět o ukazatelích - Naděje dožití a průměrný věk (<https://www.statistikaamy.cz/o-slozitem-jednoduse/nadeje-dozeni-a-prumerny-vek/>)

**Členění indikátoru (podle pohlaví, příjmu, věku atd.):** Naděje dožití žen je poměrně významně vyšší než naděje dožití mužů, tato skutečnost je dána biologickými odlišnostmi v úmrtnostních poměrech mezi muži a ženami. Proto se tento ukazatel hodnotí zvlášť pro muže a ženy; doplnkově lze hodnotit indikátor bez rozlišení pohlaví, tedy jako průměrnou hodnotu obou pohlaví.

**Spolehlivost indikátoru, nejistoty apod.:**

Indikátor je vysoce spolehlivý, vychází z validních dat a zdrojů.

**Prezentace indikátoru:**

SDŽ je kvantitativní ukazatel v číselné podobě. Lze jej prezentovat pro vybrané subjekty v tabelární podobě nebo grafem v časové řadě. Dále je možné použít porovnání jednotlivých ORP např. formou mapy ČR dle jednotlivých ORP (lze např. porovnat/seřadit ORP podle hodnot ukazatele ve vybraném roce, porovnat vybrané ORP podle trendu ukazatele apod.).

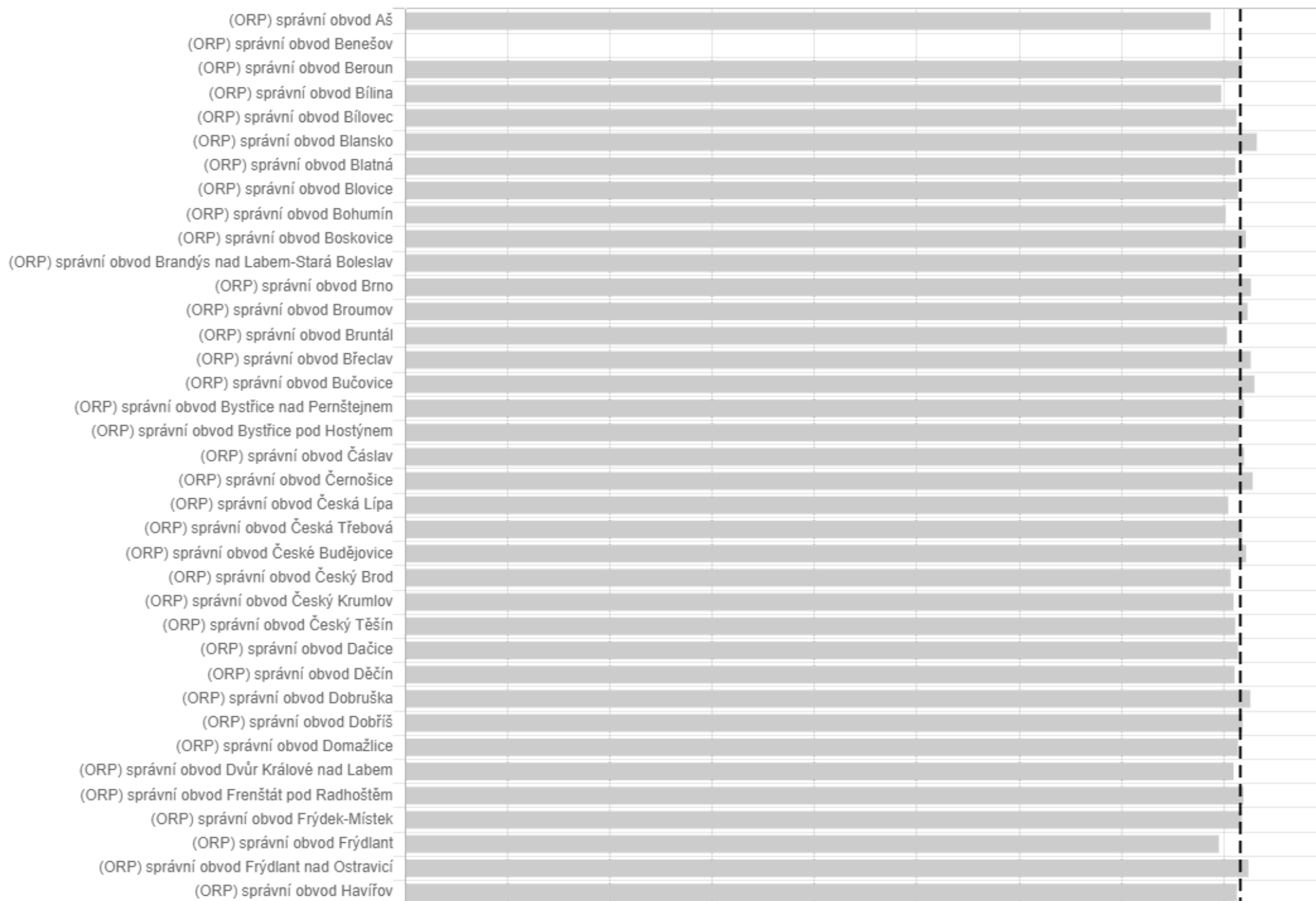
## Střední délka života při narození - ženy

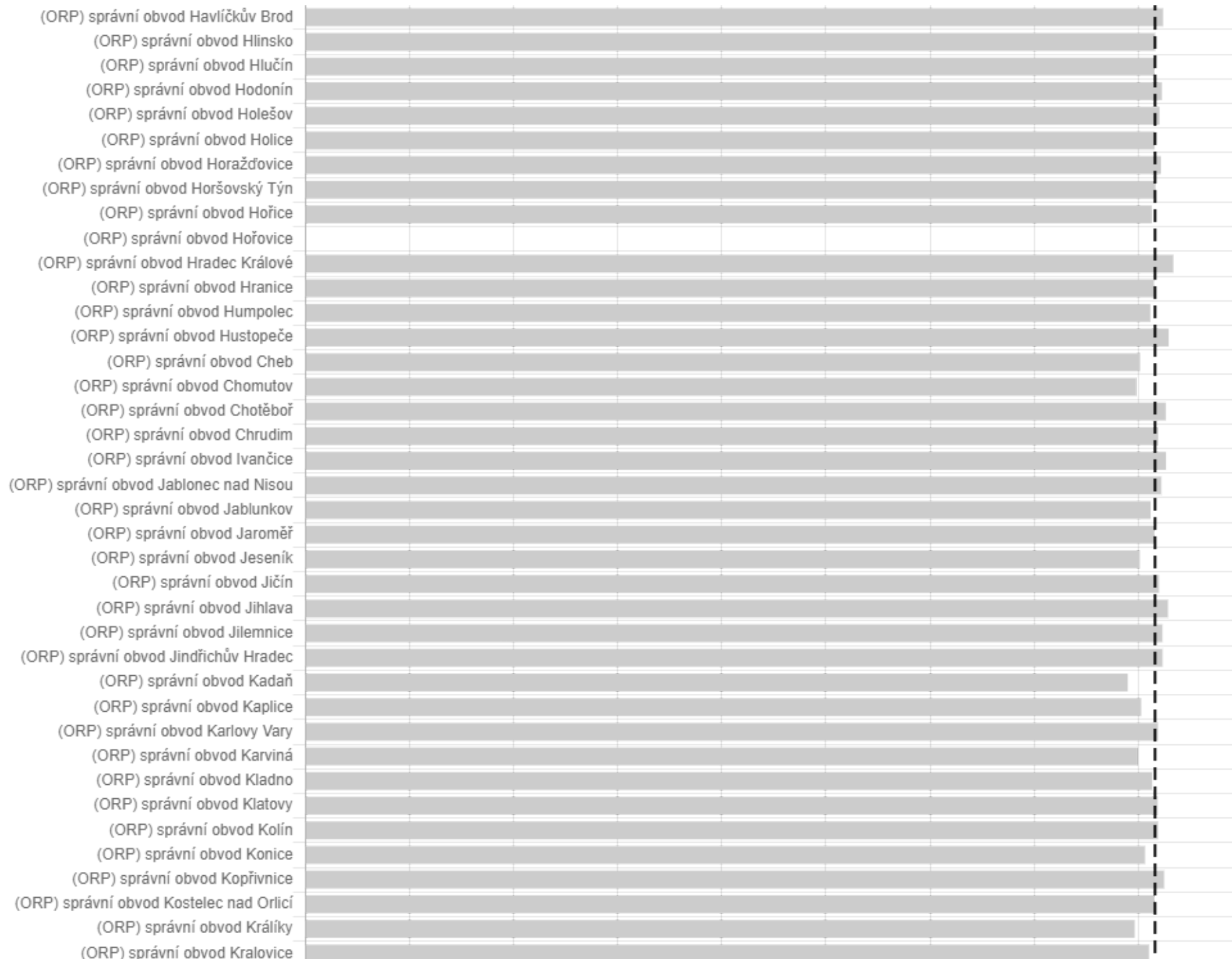
Legenda

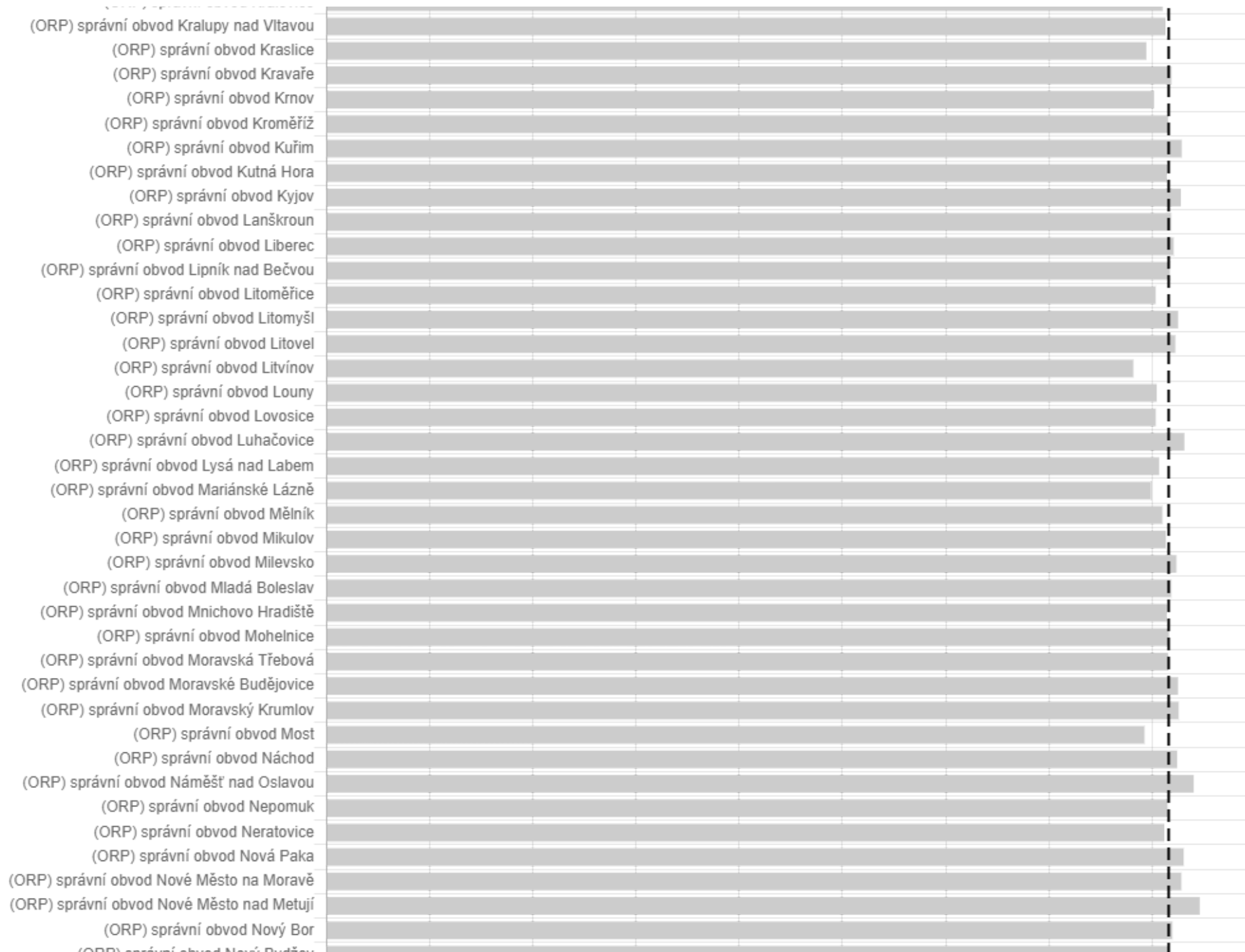
--- průměr všech ORP (kromě Praha)

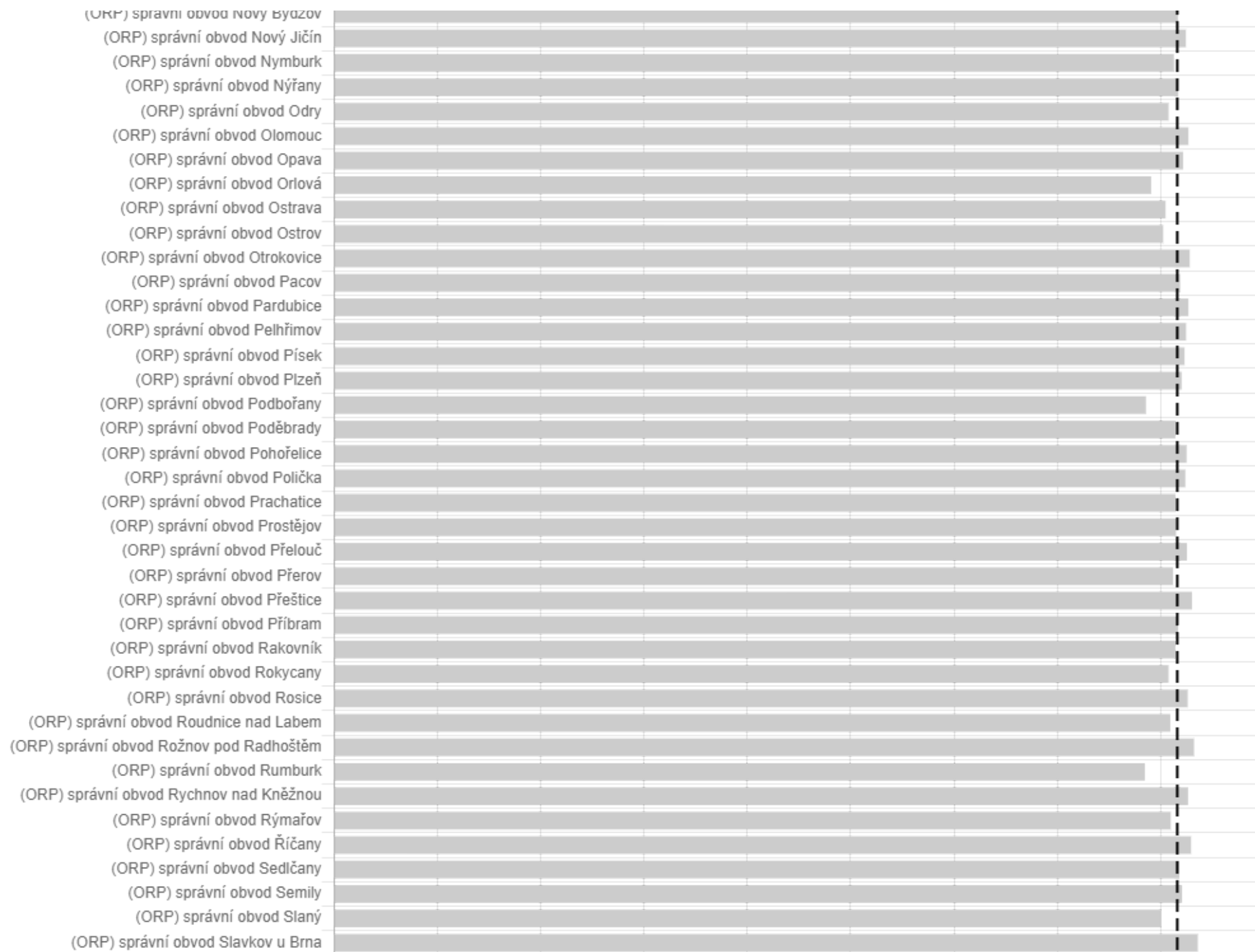
Legenda k následujícímu grafu.

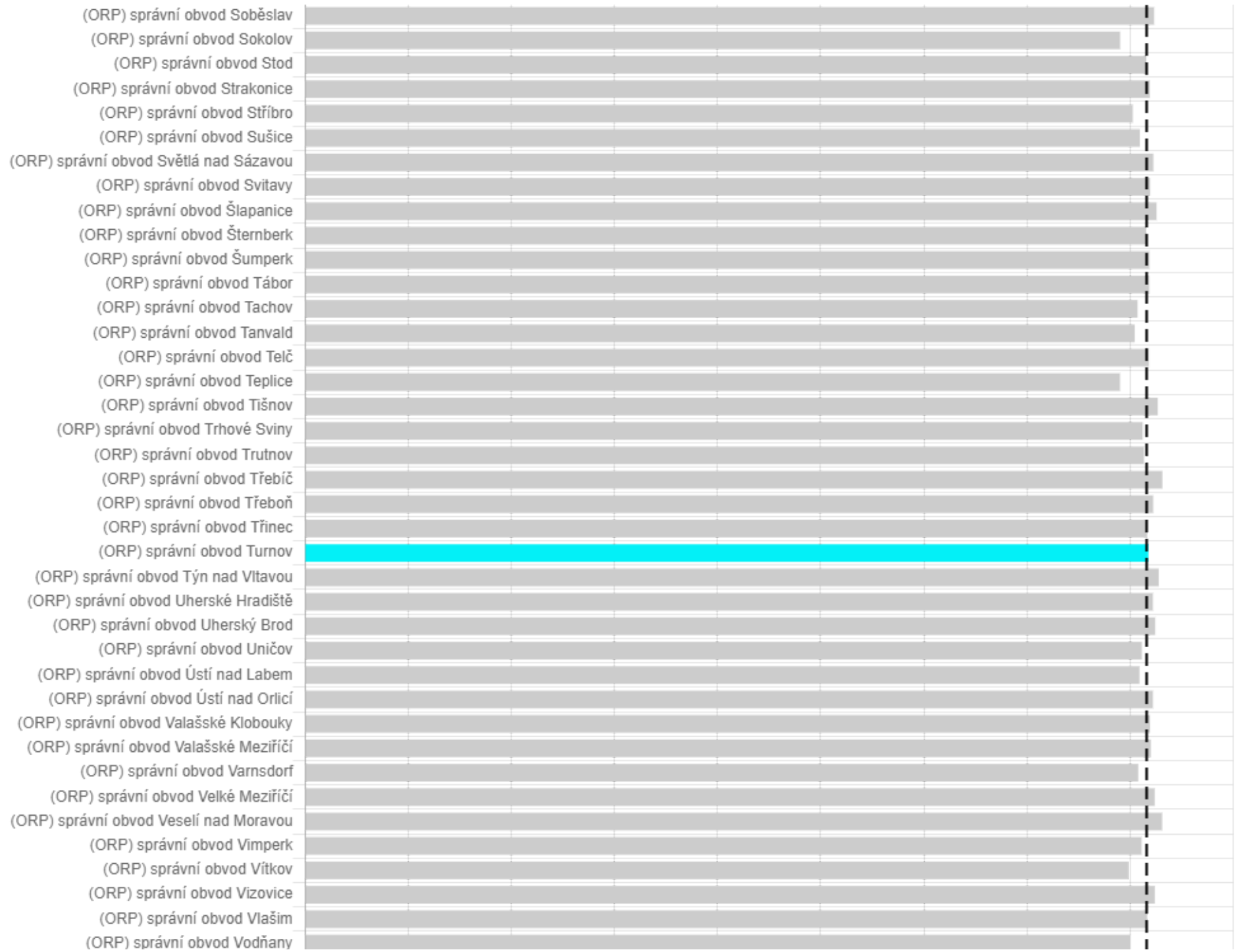
2019 - Střední délka života při narození - ženy

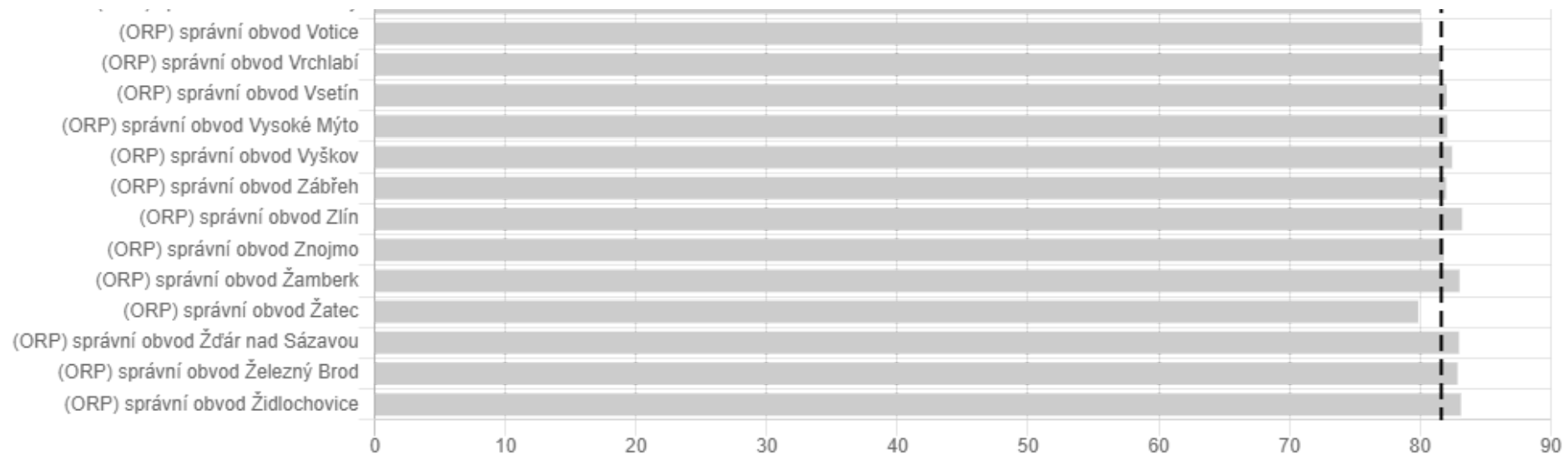














Jednotka: rok

	2019	2018	2017	2016	2015	2014	2013	2012	2011	2010	2009	2008
(ORP) správní obvod Aš	78,72	78,87	79,27	79,35	79,10	79,70	78,80	78,80	78,80	78,70	77,80	77,70
(ORP) správní obvod Benešov	0,00	0,00	0,00	0,00	0,00	0,00	0,00	0,00	0,00	0,00	0,00	0,00
(ORP) správní obvod Beroun	81,83	81,67	81,67	81,77	82,00	81,30	80,90	80,70	80,70	80,20	79,60	79,40
(ORP) správní obvod Bílina	79,75	79,64	79,67	78,46	77,90	77,20	76,80	76,30	76,40	76,30	76,30	76,20
(ORP) správní obvod Bílovec	81,25	81,57	81,33	80,51	80,60	80,10	79,60	79,40	80,20	79,50	78,70	78,30
(ORP) správní obvod Blansko	83,23	82,92	82,56	82,42	81,90	81,60	81,30	81,10	80,70	80,50	80,20	80,50
(ORP) správní obvod Blatná	81,15	80,82	81,09	79,87	80,30	80,80	80,00	80,40	79,70	79,20	79,10	79,20
(ORP) správní obvod Blovice	81,40	81,80	81,99	80,59	79,80	80,10	79,20	77,80	78,10	78,20	77,70	77,70
(ORP) správní obvod Bohumín	80,20	79,91	80,18	79,13	79,30	79,40	79,00	78,50	78,80	77,90	77,70	78,10
(ORP) správní obvod Boskovice	82,19	81,94	82,16	81,66	81,40	80,70	80,90	80,30	80,10	79,90	79,60	79,20
(ORP) správní obvod Brandýs nad Labem-Stará Boleslav	81,51	81,32	81,45	81,27	80,90	80,90	80,60	80,30	80,00	79,90	79,40	79,30

(ORP) správní obvod Brno	82,66	82,67	82,63	82,77	82,50	82,40	82,00	81,80	81,30	81,00	80,50	80,20
(ORP) správní obvod Broumov	82,33	82,17	81,89	79,61	79,20	79,40	79,30	78,50	78,50	78,60	78,60	78,10
(ORP) správní obvod Bruntál	80,30	80,44	79,71	80,81	80,60	80,90	80,00	80,20	79,40	78,80	77,90	77,20
(ORP) správní obvod Břeclav	82,64	82,71	82,56	81,73	81,80	81,70	81,00	81,10	80,70	80,60	80,10	80,60
(ORP) správní obvod Bučovice	83,01	83,20	83,19	82,02	81,60	81,50	81,10	81,30	80,60	80,40	80,60	80,40
(ORP) správní obvod Bystřice nad Pernštejnem	81,98	82,09	82,15	81,60	81,40	81,00	80,60	80,10	80,50	79,90	78,90	78,90
(ORP) správní obvod Bystřice pod Hostýnem	81,50	81,62	81,59	80,61	81,60	82,90	82,80	84,30	83,30	82,80	82,30	81,30
(ORP) správní obvod Čáslav	81,98	81,87	81,28	80,23	80,30	80,50	80,50	80,70	80,50	80,70	80,20	80,20
(ORP) správní obvod Černošice	82,83	82,57	82,38	82,68	82,20	81,80	81,30	81,20	80,80	80,70	80,30	80,00
(ORP) správní obvod Česká Lípa	80,44	80,39	80,66	80,81	80,70	80,00	79,90	79,40	79,10	78,80	78,60	78,20
(ORP) správní obvod Česká Třebová	81,77	81,67	80,92	80,27	80,40	79,70	79,70	79,60	79,90	80,00	80,00	79,40
(ORP) správní obvod České Budějovice	82,19	82,09	81,91	81,79	81,60	81,60	81,00	80,90	80,70	80,20	79,80	79,70

(ORP) správní obvod Český Brod	80,68	80,75	80,74	80,89	81,20	81,30	80,30	80,20	79,90	80,00	79,30	79,40
(ORP) správní obvod Český Krumlov	80,96	80,65	80,57	80,43	80,10	79,80	79,30	79,40	79,10	79,10	78,60	78,60
(ORP) správní obvod Český Těšín	81,12	80,97	80,96	79,56	79,60	79,80	79,90	80,10	80,70	80,30	80,00	80,00
(ORP) správní obvod Dačice	81,39	81,12	81,27	81,24	80,30	80,20	79,80	79,90	80,00	80,70	80,50	80,40
(ORP) správní obvod Děčín	81,06	81,04	80,76	80,85	80,70	80,50	79,80 0,00	79,70	79,40	79,10	78,90	78,70
(ORP) správní obvod Dobruška	82,60	82,77	82,77	82,37	82,20	81,90	82,20	81,70	81,50	81,00	80,90	80,40
(ORP) správní obvod Dobříš	81,85	81,80	81,62	81,15	81,10	80,30	79,10	79,00	79,20	79,10	78,90	79,30
(ORP) správní obvod Domažlice	81,40	82,11	82,17	82,05	81,60	80,80 0,00	80,00	80,20	80,40	80,10	79,90	79,80
(ORP) správní obvod Dvůr Králové nad Labem	80,96	81,37	81,48	81,72	81,70	81,20	80,90	80,80	80,70	80,60	80,70	80,70
(ORP) správní obvod Frenštát pod Radhoštěm	81,94	82,11	80,89	80,58	79,90	79,90	80,10	80,40	80,00	80,60	80,20	79,60
(ORP) správní obvod Frýdek-Místek	81,77	81,64	81,35	81,09	80,80	80,60	80,60	80,60	80,40	80,20	80,00	79,40
(ORP) správní obvod Frýdlant	79,53	79,84	79,82	79,41	79,90	79,50	79,60	79,90	79,60	79,80	79,50	79,10



(ORP) správní obvod Hradec Králové	83,38	83,09	82,80	82,54	82,30	82,00	81,90	81,70	81,40	81,20	80,80	80,50
(ORP) správní obvod Hranice	81,52	81,21	81,01	79,83	80,00	80,40	80,20	80,20	80,70	80,50	80,00	79,40
(ORP) správní obvod Humpolec	81,18	81,34	80,98	80,94	81,20	81,60	81,70	81,50	81,20	80,80	80,00	79,60
(ORP) správní obvod Hustopeče	82,94	82,45	82,62	82,39	81,80	81,80	81,60	81,40	81,30	81,40	81,10	81,10
(ORP) správní obvod Cheb	80,18	80,14	80,44	81,14	80,60	80,30	79,60	79,40	79,50	79,70	79,50	79,50
(ORP) správní obvod Chomutov	79,82	79,74	79,69	79,48	79,30	79,10	79,10	79,20	79,30	79,00	78,70	78,40
(ORP) správní obvod Chotěboř	82,66	83,34	83,36	82,22	81,80	82,20	82,00	82,00	81,50	81,60	81,00	80,70
(ORP) správní obvod Chrudim	81,93	81,98	81,77	81,25	81,00	80,50	80,50	80,30	79,90	79,60	79,60	79,20
(ORP) správní obvod Ivančice	82,69	82,10	81,72	80,90	80,30	80,70	80,70	80,70	81,40	80,80	80,50	80,60
(ORP) správní obvod Jablonec nad Nisou	82,22	82,06	81,94	81,88	81,60	81,40	81,20	81,30	81,00	80,30	80,20	79,60
(ORP) správní obvod Jablunkov	81,21	80,78	81,23	81,27	80,90	80,80	80,90	80,40	80,70	80,20	79,70	79,10
(ORP) správní obvod Jaroměř	81,56	80,61	81,09	80,79	80,40	80,50	80,80	80,70	80,60	80,50	80,00	79,70

(ORP) správní obvod Jeseník	80,16	80,26	80,43	81,07	80,80	80,70	80,10	79,90	80,00	79,60	79,30	79,10
(ORP) správní obvod Jičín	82,00	82,19	81,89	81,36	81,20	81,50	81,30	80,40	80,60	80,10	80,10	79,70
(ORP) správní obvod Jihlava	82,87	83,01	82,77	82,96	82,60	82,10	82,10	82,10	82,10	81,60	81,10	80,80
(ORP) správní obvod Jilemnice	82,33	82,46	82,50	82,84	81,80	81,20	80,90	80,40	79,60	80,00	80,30	80,40
(ORP) správní obvod Jindřichův Hradec	82,35	82,14	82,05	81,81	81,40	81,20	80,80	80,80	80,10	80,10	79,50	79,30
(ORP) správní obvod Kadaň	79,00	78,34	78,49	78,64	77,90	77,60	77,70	77,40	77,50	77,70	77,80	77,40
(ORP) správní obvod Kaplice	80,29	80,20	79,67	80,36	80,00	80,00	80,10	80,40	79,70	80,60	80,20	80,00
(ORP) správní obvod Karlovy Vary	81,90	81,57	81,31	82,36	81,70	81,20	81,10	80,40	79,80	79,50	79,20	79,00
(ORP) správní obvod Karviná	79,96	80,11	79,79	79,85	79,10	78,50	78,20	78,30	78,30	78,50	78,50	78,10
(ORP) správní obvod Kladno	81,35	81,07	80,72	80,76	80,50	80,40	80,20	80,00	79,60	79,10	78,80	78,40
(ORP) správní obvod Klatovy	81,87	81,96	81,65	81,06	80,90	80,70	80,30	80,80	80,90	80,00	79,70	79,80
(ORP) správní obvod Kolín	81,91	81,72	81,76	81,36	81,10	81,00	80,60	80,40	80,40	80,00	79,60	79,60

(ORP) správní obvod Konice	80,66	80,41	81,00	80,71	80,10	80,10	80,40	79,80	78,80	78,80	78,70	78,20
(ORP) správní obvod Kopřivnice	82,50	82,08	82,33	81,61	81,20	81,00	80,20	79,90	80,40	80,50	79,90	79,80
(ORP) správní obvod Kostelec nad Orlicí	81,57	81,67	81,23	80,51	80,50	80,00	79,70	79,70	79,70	79,00	79,20	78,70
(ORP) správní obvod Králíky	79,66	79,38	79,01	79,00	78,80	78,60	78,60	78,30	78,20	79,40	79,20	78,60
(ORP) správní obvod Kralovice	81,04	80,98	80,85	80,28	80,70	80,10	79,10	78,60	78,40	77,80	77,30	77,70
(ORP) správní obvod Kralupy nad Vltavou	81,33	81,08	81,13	81,44	81,40	81,50	80,60	80,20	79,80	80,10	80,10	80,50
(ORP) správní obvod Kraslice	79,45	79,41	79,43	80,50	79,90	79,70	79,00	80,10	79,60	78,70	78,60	78,30
(ORP) správní obvod Kravaře	81,88	82,27	82,08	81,30	81,10	81,20	81,10	80,40	80,90	80,40	79,80	79,10
(ORP) správní obvod Krnov	80,20	80,16	79,38	80,16	79,70	79,60	79,10	79,30	79,20	79,00	78,70	78,70
(ORP) správní obvod Kroměříž	81,55	81,31	81,16	81,16	80,80	81,00	80,80	80,80	80,40	80,40	79,90	79,80
(ORP) správní obvod Kuřim	82,89	82,15	82,17	81,75	81,50	82,00	82,40	82,30	81,40	81,40	80,90	80,40
(ORP) správní obvod Kutná Hora	81,44	81,62	81,72	81,40	81,40	81,40	80,80	80,70	80,40	79,70	79,50	79,50

(ORP) správní obvod Kyjov	82,81	82,93	82,97	82,00	81,80	82,20	81,50	81,30	81,30	80,60	80,30	80,30
(ORP) správní obvod Lanškroun	81,86	81,97	81,31	81,71	82,10	81,60	81,10	81,20	80,00	79,20	79,30	79,10
(ORP) správní obvod Liberec	82,10	82,05	81,87	81,52	81,30	81,20	80,80	80,70	80,70	80,30	80,00	79,90
(ORP) správní obvod Lipník nad Bečvou	81,74	81,69	81,68	81,64	81,20	81,60	80,70	80,40	80,00	80,00	79,50	80,10
(ORP) správní obvod Litoměřice	80,36	80,01	79,58	79,32	79,10	79,10	79,00	78,90	79,00	78,70	78,20	77,90
(ORP) správní obvod Litomyšl	82,53	82,41	82,20	81,65	80,90	81,10	81,10	81,30	81,30	81,30	80,90	80,20
(ORP) správní obvod Litovel	82,27	82,08	81,22	82,17	82,00	82,00	80,90	80,80	80,10	79,80	79,90	79,50
(ORP) správní obvod Litvínov	78,19	78,08	78,00	77,96	77,80	78,10	77,40	77,80	77,80	77,90	77,30	77,10
(ORP) správní obvod Louny	80,47	80,51	80,49	79,88	80,00	79,10	78,80	78,50	78,50	77,90	78,00	77,60
(ORP) správní obvod Lovosice	80,37	79,90	79,87	80,30	80,50	80,60	80,40	79,20	78,70	78,90	78,20	77,60
(ORP) správní obvod Luhačovice	83,14	82,56	82,44	81,51	81,80	81,60	81,30	80,80	81,00	80,70	80,10	80,50
(ORP) správní obvod Lysá nad Labem	80,70	80,41	80,26	80,34	80,40	80,20	79,90	79,80	79,00	78,40	77,70	77,70



(ORP) správní obvod Mariánské Lázně	79,90	80,14	80,17	80,01	79,80	79,80	79,50	79,30	79,50	79,20	78,90	78,60
(ORP) správní obvod Mělník	81,01	81,01	80,80	80,95	80,60	80,60	80,30	80,10	79,90 0,00	79,80	79,50	78,90
(ORP) správní obvod Mikulov	81,35	81,57	81,34	81,81	80,60	80,40	80,50	80,00	79,90	80,40	80,50	79,30
(ORP) správní obvod Milevsko	82,37	83,08	82,62	82,12	82,30	81,90	81,90	82,00	81,50	80,90	81,20	80,50
(ORP) správní obvod Mladá Boleslav	81,86	81,97	82,01	81,88	81,70	81,00	80,60	80,30	80,30	80,20	80,00	79,70
(ORP) správní obvod Mnichovo Hradiště	81,43	81,86	82,30	81,33	81,10	81,50	81,80	81,80	81,50	80,90	80,40	79,70
(ORP) správní obvod Mohelnice	81,65	81,35	80,91	82,40	81,90	81,70	81,00	80,80	80,00	79,80	80,00	80,70
(ORP) správní obvod Moravská Třebová	81,55	81,55	81,81	81,47	80,60	80,40	79,90 0,00	79,10	79,10	79,00	79,20	78,70
(ORP) správní obvod Moravské Budějovice	82,53	82,51	82,37	81,51	81,30	81,30	81,20	80,60	80,50	80,70	80,40	79,80
(ORP) správní obvod Moravský Krumlov	82,59	82,20	81,83	81,85	81,70	80,70	80,30	80,30	80,40	80,30	80,60	80,10
(ORP) správní obvod Most	79,28	79,03	78,77	78,49	78,50	78,50	78,40	78,40	78,10	77,50	77,30	77,20
(ORP) správní obvod Náchod	82,45	82,44	82,15	81,71	81,70	81,40	81,00	81,00	80,90	80,70	80,50	80,50

(ORP) správní obvod Náměšť nad Oslavou	84,05	84,47	84,03	83,37	82,20	83,70	83,10	82,40	82,60	82,80	81,30	80,20
(ORP) správní obvod Nepomuk	81,50	80,69	79,95	79,85	79,90	79,60	79,90	79,80	79,40	79,10	79,00	78,60
(ORP) správní obvod Neratovice	81,20	80,98	80,89	80,53	79,70	79,40	79,20	78,90	79,00	79,00	78,70	78,60
(ORP) správní obvod Nová Paka	83,08	83,11	82,62	82,25	81,80	81,70	80,60	81,30	81,20	81,00	81,50	81,80
(ORP) správní obvod Nové Město na Moravě	82,85	83,32	83,04	82,33	82,10	81,30	81,50	81,10	80,50	80,40	80,30	79,90
(ORP) správní obvod Nové Město nad Metují	84,64	84,24	84,02	84,78	84,00	84,10	83,90	83,40	82,70	81,80	81,70	81,30
(ORP) správní obvod Nový Bor	81,98	82,04	82,15	82,25	81,60	81,40	80,70	80,40	80,10	79,70	79,70	79,90
(ORP) správní obvod Nový Bydžov	81,68	81,60	81,83	82,92	82,30	81,70	82,30	81,30	81,20	80,30	80,40	79,60
(ORP) správní obvod Nový Jičín	82,46	82,63	82,19	81,56	81,30	80,80	80,30	79,80	79,80	79,90	80,10	80,60
(ORP) správní obvod Nymburk	81,29	81,65	81,47	81,01	80,60	80,80	81,10	80,90	80,60	80,60	79,70	78,70
(ORP) správní obvod Nýřany	81,71	81,39	81,26	80,77	80,50	80,50	80,30	80,30	80,10	79,60	79,10	78,90
(ORP) správní obvod Odry	80,78	81,03	80,51	80,58	80,10	79,60	79,80	79,70	79,30	79,60	79,00	78,50

(ORP) správní obvod Olomouc	82,70	82,80	82,46	82,40	82,10	81,70	81,20	81,20	81,00	80,80	80,60	80,50
(ORP) správní obvod Opava	82,18	81,92	81,83	81,67	81,30	80,80	80,50	80,00	79,80	79,70	79,80	79,80
(ORP) správní obvod Orlová	79,10	78,72	78,60	79,75	78,90	79,00	78,50	78,20	77,70	77,90	77,90	77,70
(ORP) správní obvod Ostrava	80,49	80,51	80,59	80,43	80,30	80,20	79,90	79,60	79,60	79,40	79,00	78,80
(ORP) správní obvod Ostrov	80,25	79,97	79,74	79,35	78,70	78,90	78,30	78,50	77,90	78,40	78,10	77,70
(ORP) správní obvod Otrokovice	82,83	82,35	82,28	81,35	81,70	81,50	81,50	81,50	81,30	81,10	80,80	80,90
(ORP) správní obvod Pacov	81,90	80,82	81,51	80,26	80,30	80,10	80,20	80,90	82,10	82,50	83,10	82,10
(ORP) správní obvod Pardubice	82,70	82,70	82,25	81,83	81,70	81,30	81,20	81,00	80,90	80,50	80,50	80,30
(ORP) správní obvod Pelhřimov	82,47	82,20	81,83	81,64	81,30	81,40	81,50	81,10	80,80	81,30	80,60	80,00
(ORP) správní obvod Písek	82,33	82,14	81,77	82,26	81,80	81,70	81,40	81,20	80,80	80,40	80,40	80,50
(ORP) správní obvod Plzeň	82,05	81,95	81,92	81,91	81,70	81,80	81,40	81,20	81,00	80,80	80,50	80,10
(ORP) správní obvod Podbořany	78,59	78,81	78,76	78,88	79,40	78,60	78,40	78,10	77,70	77,20	78,00	78,10

(ORP) správní obvod Poděbrady	81,43	81,54	81,57	82,21	81,50	81,30	80,50	80,20	80,30	80,60	79,80	79,90
(ORP) správní obvod Pohořelice	82,53	82,13	81,60	81,45	80,80	82,00	81,40	81,90	80,70	80,40	79,40	80,00
(ORP) správní obvod Polička	82,40	82,42	82,07	83,32	81,60	81,40	81,10	80,80	80,20	80,70	80,90	80,80
(ORP) správní obvod Prachatice	81,44	81,55	81,24	80,74	80,20	80,20	80,20	79,80	79,70	80,30	79,30	78,60
(ORP) správní obvod Prostějov	81,50	81,60	81,58	81,44	81,40	81,20	80,50	79,70	79,70	79,50	79,30	79,70
(ORP) správní obvod Přelouč	82,56	82,68	82,43	82,12	81,20	80,60	80,60 0,00	80,40	80,50	80,90	80,50	80,60
(ORP) správní obvod Přerov	81,22	81,66	81,39	81,39	80,80	80,50	80,20	79,80	79,60	79,60	79,50	79,30
(ORP) správní obvod Přeštice	83,05	82,61	82,38	81,09	80,80	81,00	81,10	81,10	81,20	80,80	80,80	81,30
(ORP) správní obvod Příbram	81,70	81,32	81,33	80,71	80,40	80,50	80,40	80,20	80,50	80,20	79,70	79,60
(ORP) správní obvod Rakovník	81,43	81,38	81,07	80,55	80,50	80,40	80,20	80,30	80,10	79,60	79,10	78,60
(ORP) správní obvod Rokycany	80,78	80,53	80,49	80,40	80,20	79,40	79,30	79,30	79,00	78,90	79,20	78,70
(ORP) správní obvod Rosice	82,63	82,58	82,58	81,40	81,00	81,20	80,30	80,00	80,20	80,00	79,60	79,70

(ORP) správní obvod Roudnice nad Labem	80,95	81,02	80,88	81,38	80,70	80,40	80,50	80,60	80,10	80,40	80,00	79,80
(ORP) správní obvod Rožnov pod Radhoštěm	83,24	83,02	82,56	82,88	82,40	82,30	81,40	81,00	80,50	81,20	81,40	81,70
(ORP) správní obvod Rumburk	78,49	78,30	78,23	77,78	77,70	77,40	77,20	77,10	77,40	77,10	77,30	76,90
(ORP) správní obvod Rychnov nad Kněžnou	82,67	82,88	82,30	82,14	81,80	82,30	81,80	81,30	81,10	81,10	81,00	80,80
(ORP) správní obvod Rýmařov	80,99	80,15	79,34	78,62	78,70	78,40	77,80	77,90	79,00	79,20	79,20	79,90
(ORP) správní obvod Říčany	82,96	82,74	82,44	82,72	82,20	81,90	81,10	80,80	80,30	80,50	80,40	80,10
(ORP) správní obvod Sedlčany	81,82	81,91	81,41	81,05	80,80	80,20	79,90	79,10	78,60	78,90	78,60	78,10
(ORP) správní obvod Semily	82,07	82,05	81,56	81,35	81,30	81,50	80,80	80,60	80,20	79,90	79,50	79,20
(ORP) správní obvod Slaný	80,09	79,78	79,79	80,29 0,00	80,40	80,70	80,70	80,70	80,20	80,00	79,30	79,20
(ORP) správní obvod Slavkov u Brna	83,61	82,53	82,60	82,31	81,80	80,60	80,70	80,50	80,30	80,30	81,00	80,70
(ORP) správní obvod Soběslav	82,34	82,66	82,49	81,79	81,10	81,10	81,80	81,30	80,20	80,40	80,20	78,90
(ORP) správní obvod Sokolov	79,04	79,25	79,54	78,83	78,70	78,70	78,70	78,50	78,40	78,30	78,30	78,00

(ORP) správní obvod Stod	81,58	81,28	81,12	81,03	80,40	80,30	80,50	80,20	79,50	79,80	79,10	78,50
(ORP) správní obvod Strakonice	81,92	81,94	81,39	80,78	81,00	80,60	80,10	80,10	80,30	79,80	79,80	79,60
(ORP) správní obvod Stříbro	80,27	80,33	80,44	80,87	80,70	80,70	80,20	80,80	79,40	79,10	79,10	79,40
(ORP) správní obvod Sušice	80,96	80,44	80,47	81,25	81,30	80,60	80,50	80,10	79,20	78,90	79,50	79,00
(ORP) správní obvod Světlá nad Sázavou	82,27	82,66	82,02	81,52	81,70	81,80	80,80	80,80	80,40	80,10	79,50	79,50
(ORP) správní obvod Svitavy	81,96	81,68	81,82	82,10	81,30	79,90	79,50	78,90	78,60	78,20	78,60	77,70
(ORP) správní obvod Šlapanice	82,58	82,53	82,61	83,10	83,30	82,80	82,50	81,90	81,40	81,20	81,00	81,10
(ORP) správní obvod Šternberk	81,56	81,81	81,36	80,71	80,80	80,20	79,70	79,90	80,10	79,70	79,10	78,90
(ORP) správní obvod Šumperk	81,88	81,77	81,60	81,26	81,40	81,30	81,10	80,80	80,40	79,80	79,80	79,20
(ORP) správní obvod Tábor	81,87	81,85	81,76	81,13	81,50	81,70	81,60	81,60	81,30	80,90	80,60	80,70
(ORP) správní obvod Tachov	80,74	80,74	80,41	80,15	79,70	80,10	79,50	79,50	79,20	79,00	78,70	78,50
(ORP) správní obvod Tanvald	80,46	79,96	79,64	80,20	79,70	80,10	79,50	80,20	79,80	80,20	79,60	79,50

(ORP) správní obvod Telč	81,84	82,67	82,63	80,45	79,30	79,40	79,50	79,90	81,00	82,30	83,00	82,00
(ORP) správní obvod Teplice	79,04	78,87	78,83	78,62	78,60	78,50	78,30	78,00	77,70	77,60	77,10	77,00
(ORP) správní obvod Tišnov	82,70	82,50	82,34	81,54	81,30	80,90	81,10	81,00	80,80	80,60	80,10	79,20
(ORP) správní obvod Trhové Sviny	81,23	80,92	81,13	80,52	79,70	79,10	78,60	78,40	78,40	79,00	79,60	80,20
(ORP) správní obvod Trutnov	81,37	81,60	81,70	81,44	81,40	81,40	80,60	80,70	80,20	79,70	79,10	79,00
(ORP) správní obvod Třebíč	83,15	83,12	82,99	82,68	82,20	81,70	81,40	81,00	81,00	81,00	80,70	80,60
(ORP) správní obvod Třeboň	82,26	82,19	82,25	82,33	81,70	81,90	81,60	81,10	81,20	81,30	80,50	80,10
(ORP) správní obvod Třinec	81,67	81,62	81,41	80,78	80,20	79,80	79,90	79,90	80,00	80,30	80,10	79,40
(ORP) správní obvod Turnov	81,79	81,98	81,80	81,76	81,90	81,40	80,90	80,30	80,20	79,50	79,30	79,20
(ORP) správní obvod Týn nad Vltavou	82,80	82,86	82,35	81,92	81,50	81,20	79,90	79,10	78,30	77,70	77,90	77,70
(ORP) správní obvod Uherské Hradiště	82,23	82,12	82,06	82,01	81,80	81,30	81,20	80,90	80,50	80,00	79,60	79,70
(ORP) správní obvod Uherský Brod	82,45	82,44	82,08	81,67	81,10	81,00	80,70	80,40	80,40	80,50	80,00	79,80

(ORP) správní obvod Uničov	81,15	81,61	81,88	81,38	80,70	80,70	80,50	80,30	80,40	80,60	79,90	80,00
(ORP) správní obvod Ústí nad Labem	80,93	80,90	80,41	79,77	79,80	79,80	79,50	79,60	79,40	79,10	78,70	78,60
(ORP) správní obvod Ústí nad Orlicí	82,23	81,97	82,06	83,12	82,80	82,30	81,80	81,20	80,20	79,70	79,50	79,40
(ORP) správní obvod Valašské Klobouky	81,95	81,30	81,00	80,47	80,00	80,20	80,00	80,00	80,20	80,30	79,90	79,50
(ORP) správní obvod Valašské Meziříčí	82,03	81,45	81,27	81,46	80,80	80,70	80,20	80,30	79,80	79,80	79,20	79,50
(ORP) správní obvod Varnsdorf	80,80	80,88	81,17	81,03	80,80	80,20	80,00	79,60	79,50	78,40	77,90	76,70
(ORP) správní obvod Velké Meziříčí	82,41	82,40	82,37	82,27	82,30	82,00	81,70	81,50	81,80	81,30	80,80	80,60
(ORP) správní obvod Veselí nad Moravou	83,13	83,29	83,11	82,22	82,30	82,10	81,80	81,40	81,00	80,30	79,90	79,60
(ORP) správní obvod Vimperk	81,13	80,26	80,28	80,36	79,90 0,00	80,30	80,30	79,70	79,40	78,90	78,30	78,20
(ORP) správní obvod Vítkov	79,83	79,69	79,09	78,17	79,30	79,30	79,10	78,80	78,80	78,30	78,30	78,10
(ORP) správní obvod Vizovice	82,42	82,32	81,74	82,08	82,00	81,20	81,50	81,30	80,40	80,30	80,50	79,70
(ORP) správní obvod Vlašim	81,67	81,39	80,98	80,23	80,00	80,00	79,90	79,40	78,80	78,80	78,80	78,40



(ORP) správní obvod Vodňany	80,00	80,90	81,17	79,47	79,70	79,80	78,90	79,10	79,50	79,20	79,50	79,20
(ORP) správní obvod Votice	80,18	79,83	79,70	79,57	80,60	81,10	80,70	80,30	80,00	79,50	78,50	77,80
(ORP) správní obvod Vrchlabí	81,51	81,24	81,26	81,26	81,10	80,70	80,20	80,20 0,00	79,80	79,70	79,40	79,70
(ORP) správní obvod Vsetín	82,07	81,96	81,40	81,37	81,00	81,00	80,90	81,10	80,70	80,40	80,20	80,10
(ORP) správní obvod Vysoké Mýto	82,08	82,08	81,73	81,10	81,10	81,00	80,60	80,70	80,40	79,70	79,70	79,80
(ORP) správní obvod Vyškov	82,45	82,04	81,67	82,39	81,70	81,10	81,40	80,80	80,50	80,50	80,20	79,60
(ORP) správní obvod Zábřeh	82,00	82,06	81,70	81,71	81,70	81,90	81,30	81,80	81,30	80,80	80,50	80,20
(ORP) správní obvod Zlín	83,21	82,73	82,63	82,89	82,70	82,60	82,00	81,70	81,40	81,20	80,60	80,70
(ORP) správní obvod Znojmo	81,81	81,83	81,35	81,98	81,40	80,90	80,70	80,80	80,50	80,30	80,10	79,90
(ORP) správní obvod Žamberk	83,02	82,83	82,82	82,48	82,20	81,20	81,30	81,20	81,50	81,00	81,40	81,00
(ORP) správní obvod Žatec	79,86	79,64	79,63	78,82	78,90	79,40	79,40	79,80	79,50	79,60	79,10	78,90
(ORP) správní obvod Žďár nad Sázavou	82,98	83,01	82,77	82,43	81,70	81,70	81,10	81,10	80,80	81,10	81,10	81,30

(ORP) správní obvod Železný Brod	82,87	82,87	82,92	82,66	82,30	82,00	83,30	82,20	82,10	82,00	81,10	78,80
(ORP) správní obvod Židlochovice	83,13	82,96	82,66 0,00	81,76	81,60	81,20	80,60	80,50	80,80	80,70	80,70	80,70
Průměr ORP	81,62	81,54	81,39	81,18	80,92	80,77	80,47	80,30	80,11	79,93	79,66	79,43

#### Legenda

V grafu jsou využity statistické míry polohy – kvartily.  
Ty rozdělují hodnoty celého souboru (všech měst či krajů) na čtyři části:

- 4. pásmo - 25 % nejnižších hodnot (poslední čtvrtina ORP)
- 3. pásmo - 25 % nižších středních hodnot (druhá nejnižší čtvrtina ORP)
- 2. pásmo - 25 % vyšších středních hodnot (druhá nejvyšší čtvrtina ORP)
- 1. pásmo - 25 % nejlepších hodnot (první čtvrtina ORP)
- nulové hodnoty
- území bez dat

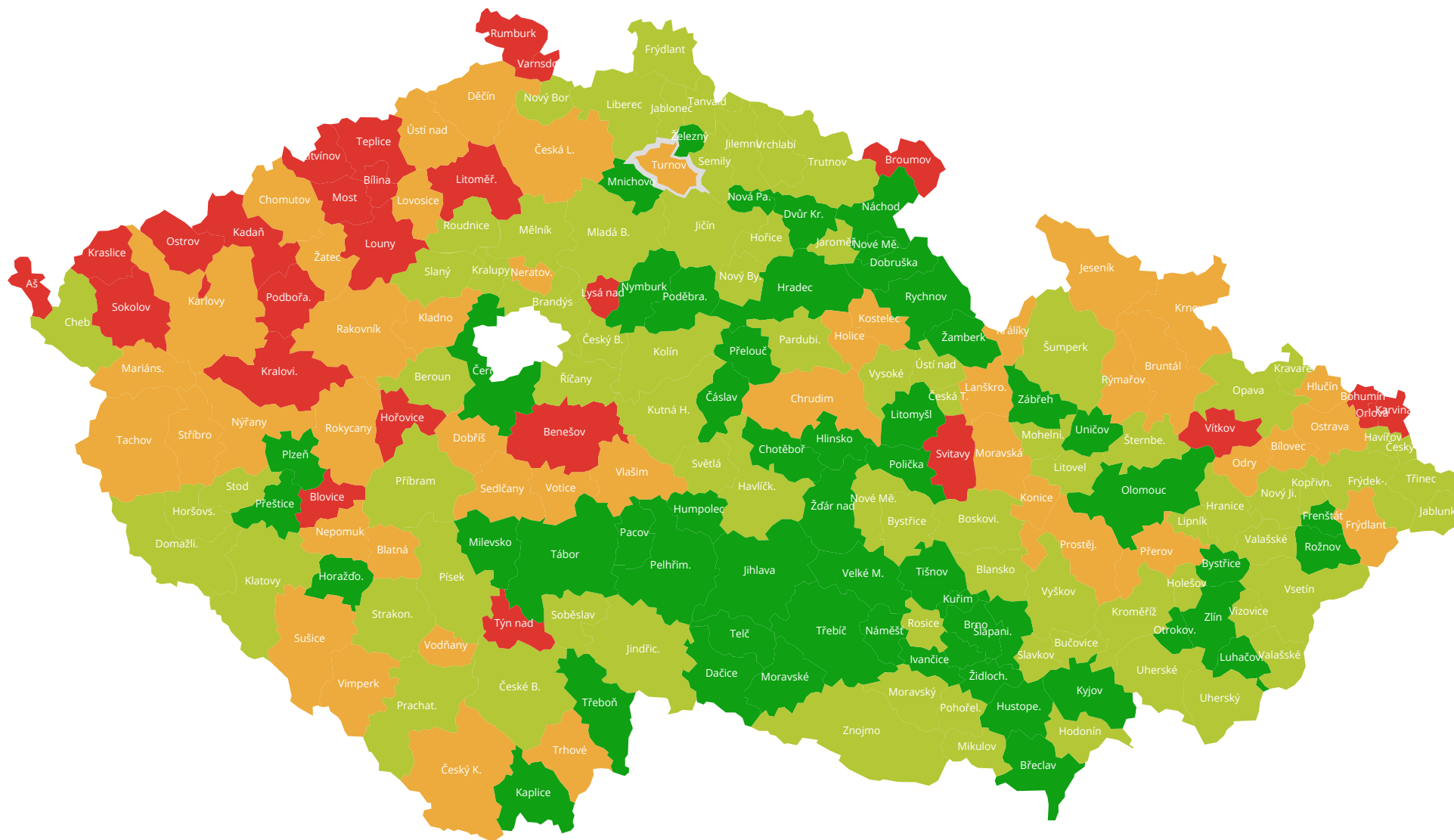
Legenda k následujícím mapám.





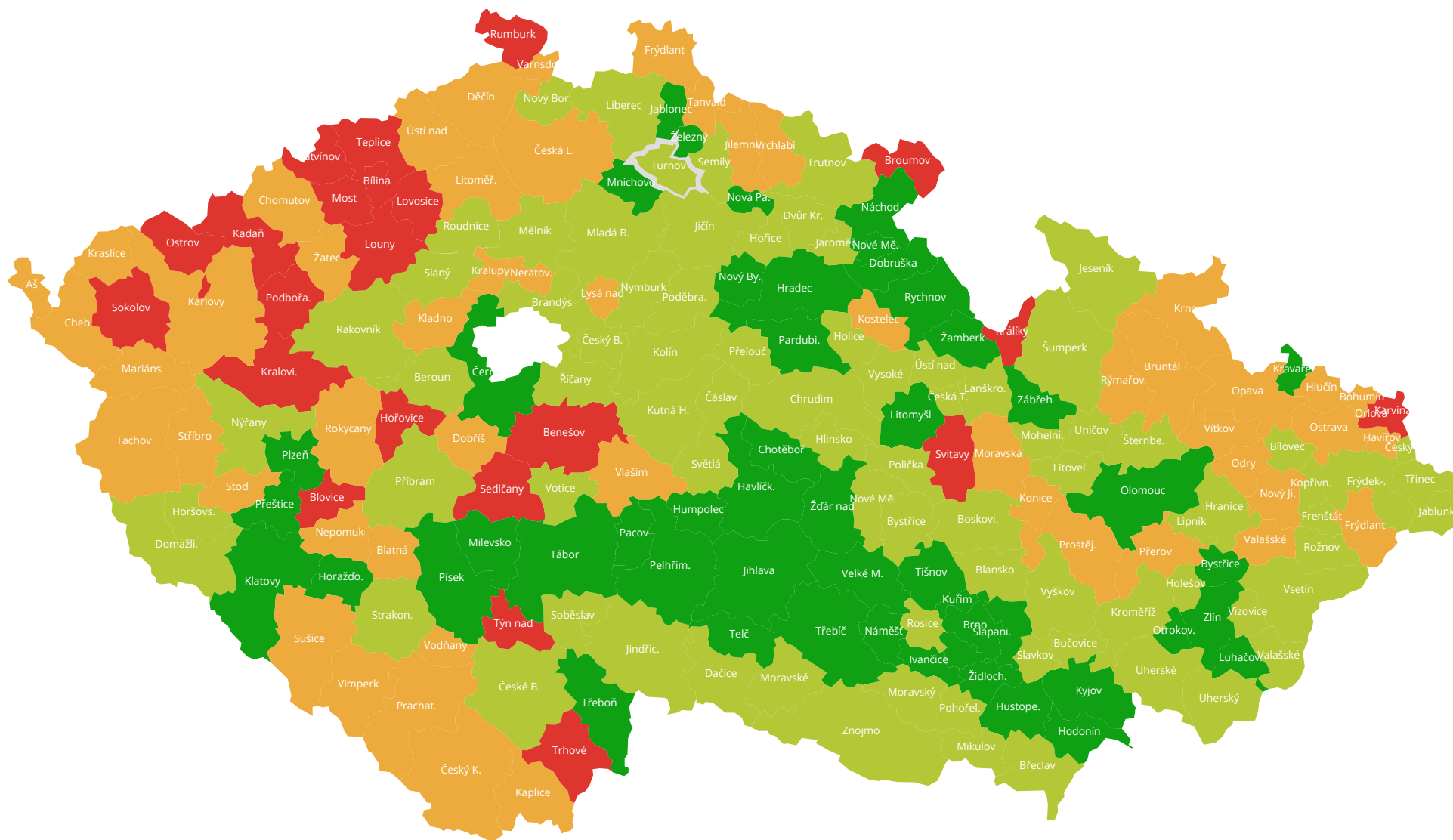


## 2010 - STŘEDNÍ DÉLKA ŽIVOTA PŘI NAROZENÍ - ŽENY



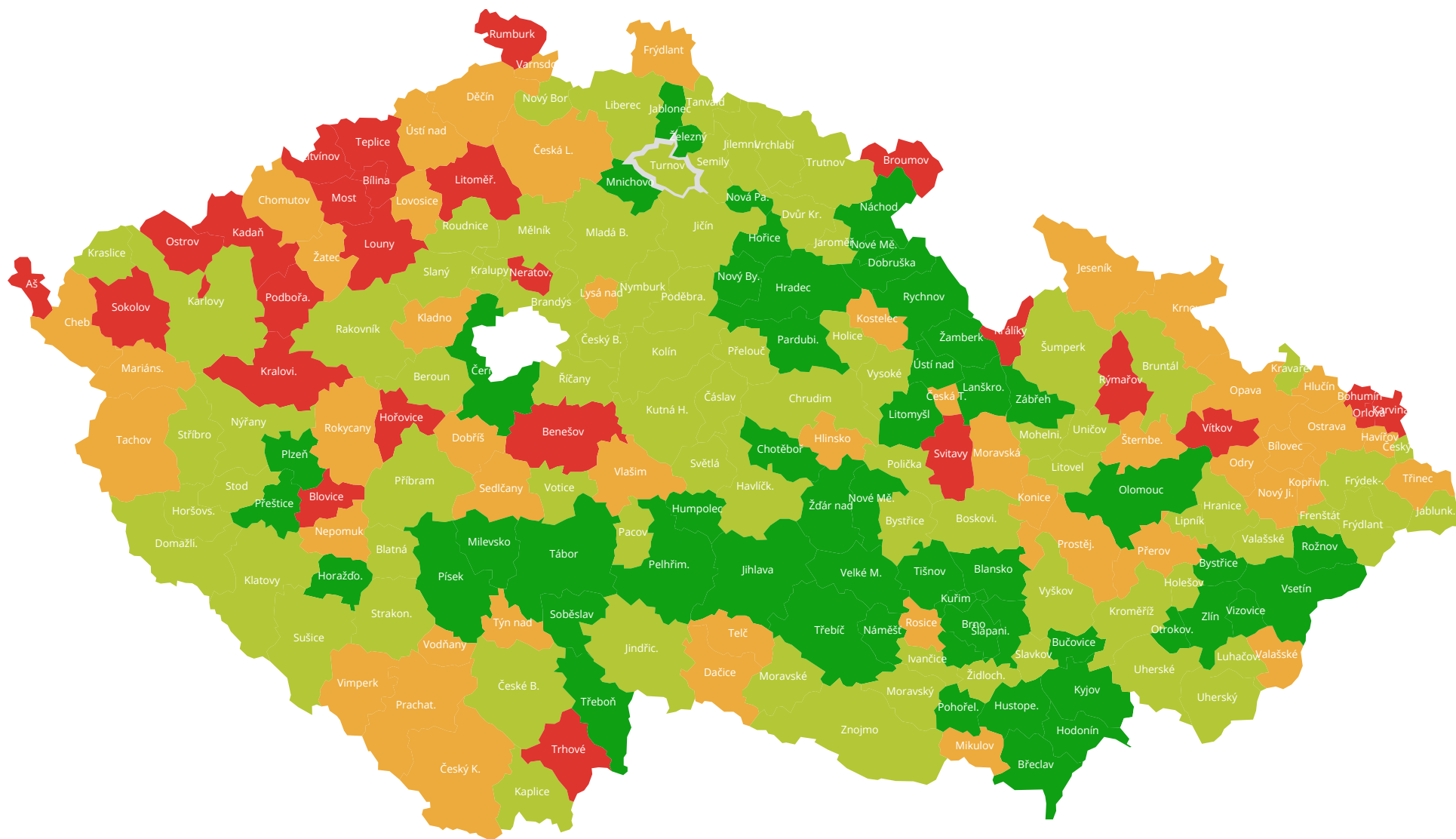


## 2011 - STŘEDNÍ DÉLKA ŽIVOTA PŘI NAROZENÍ - ŽENY



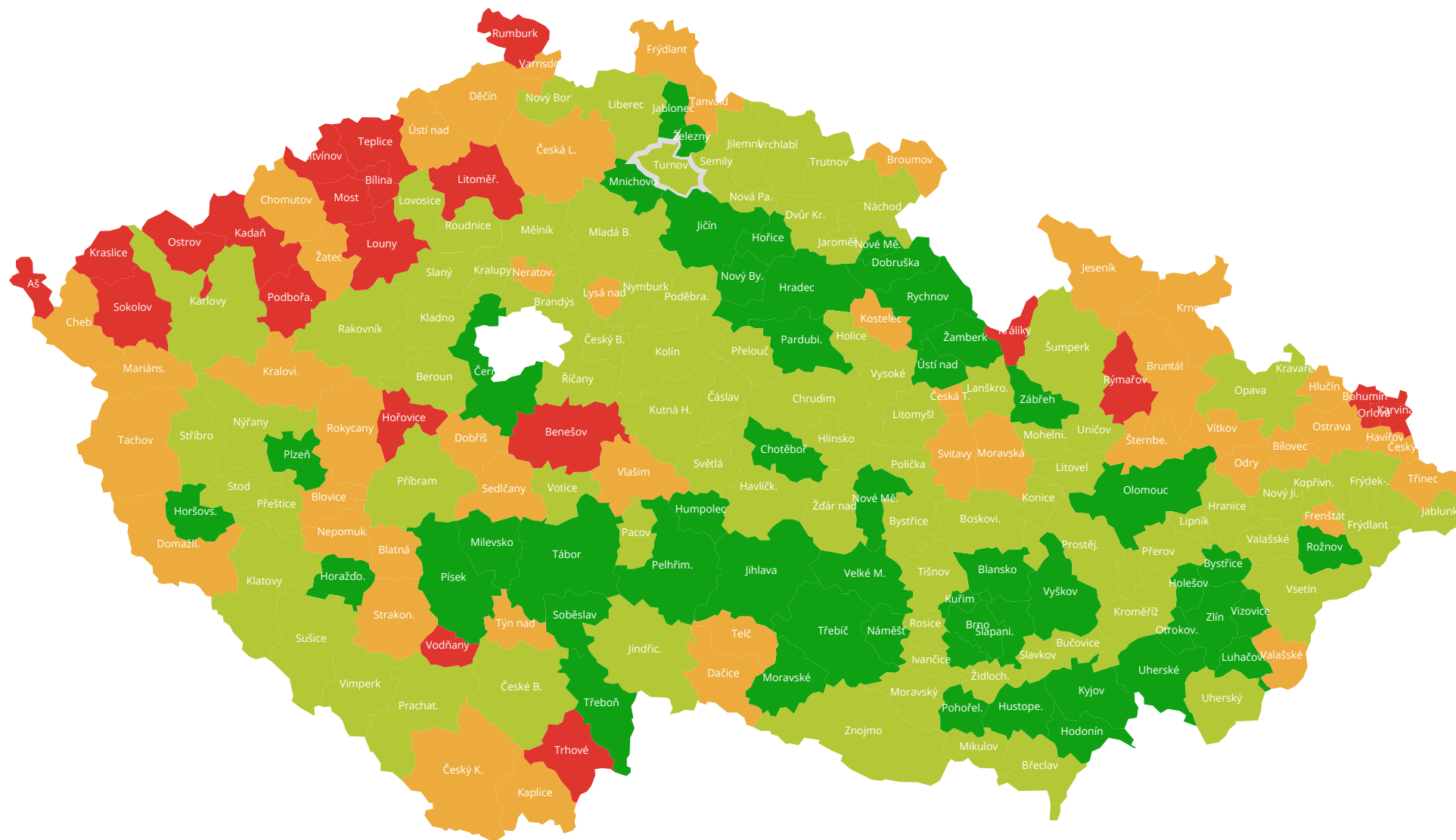


## 2012 - STŘEDNÍ DÉLKA ŽIVOTA PŘI NAROZENÍ - ŽENY





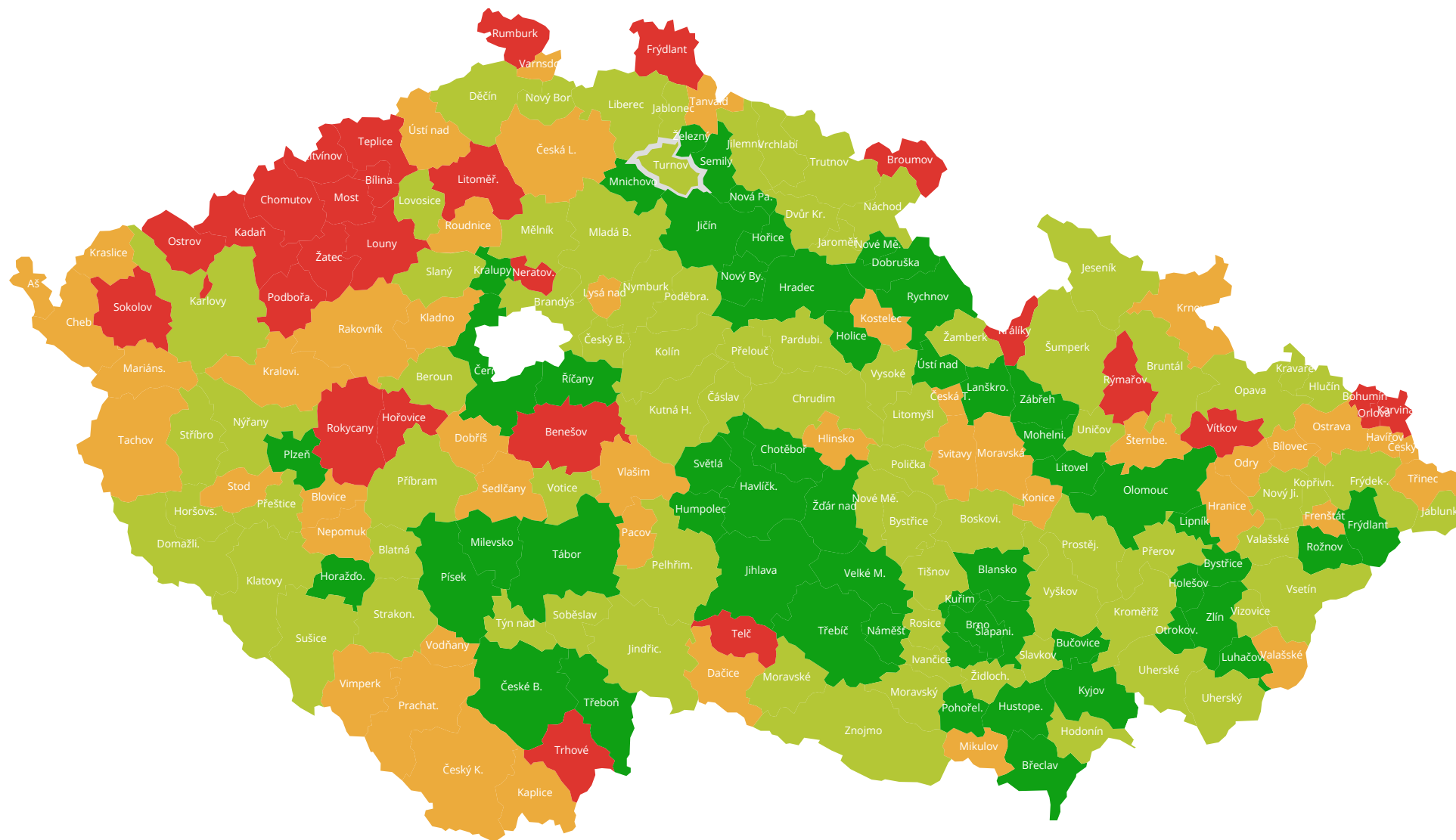
## 2013 - STŘEDNÍ DÉLKA ŽIVOTA PŘI NAROZENÍ - ŽENY





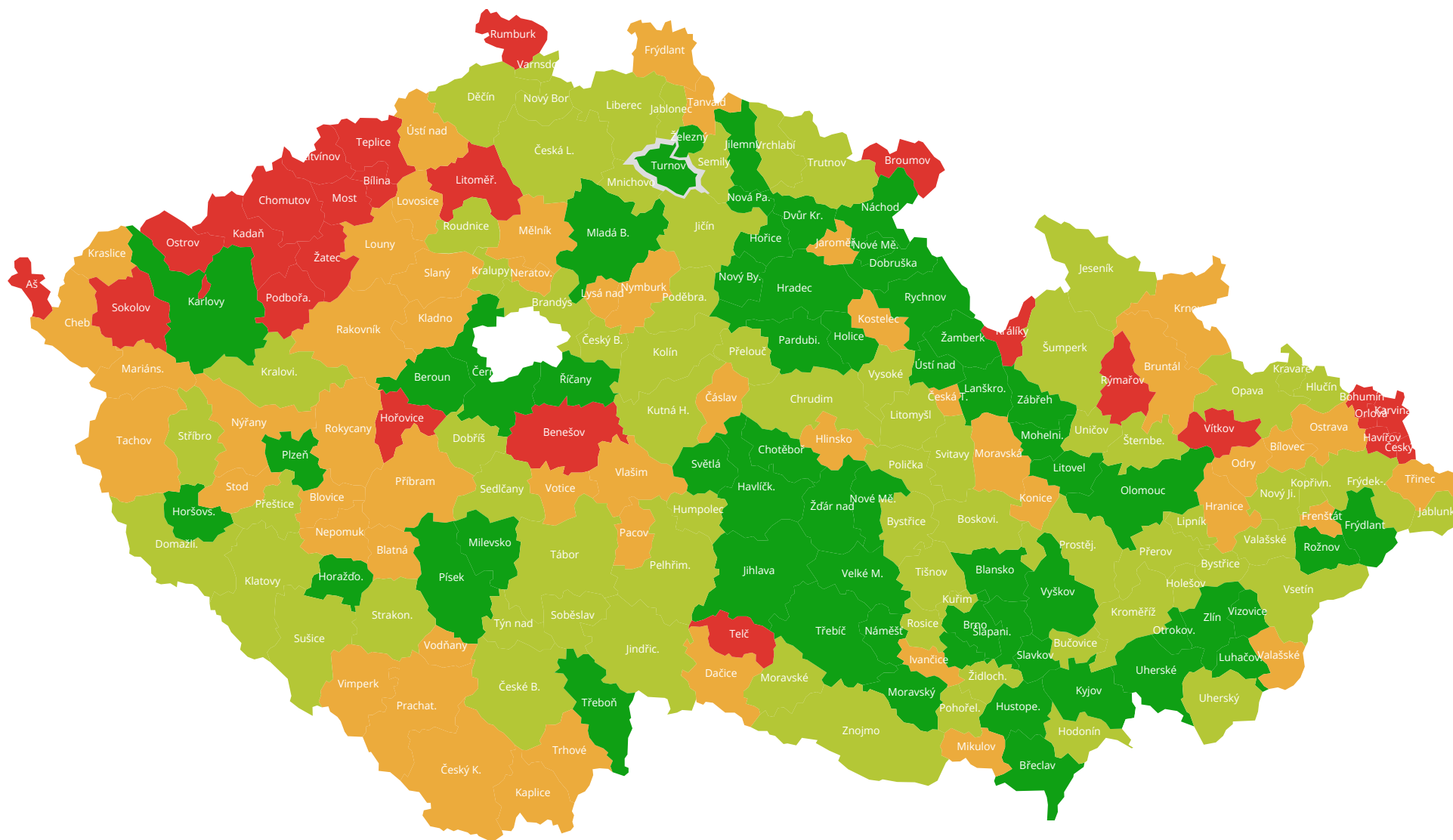


## 2014 - STŘEDNÍ DÉLKA ŽIVOTA PŘI NAROZENÍ - ŽENY





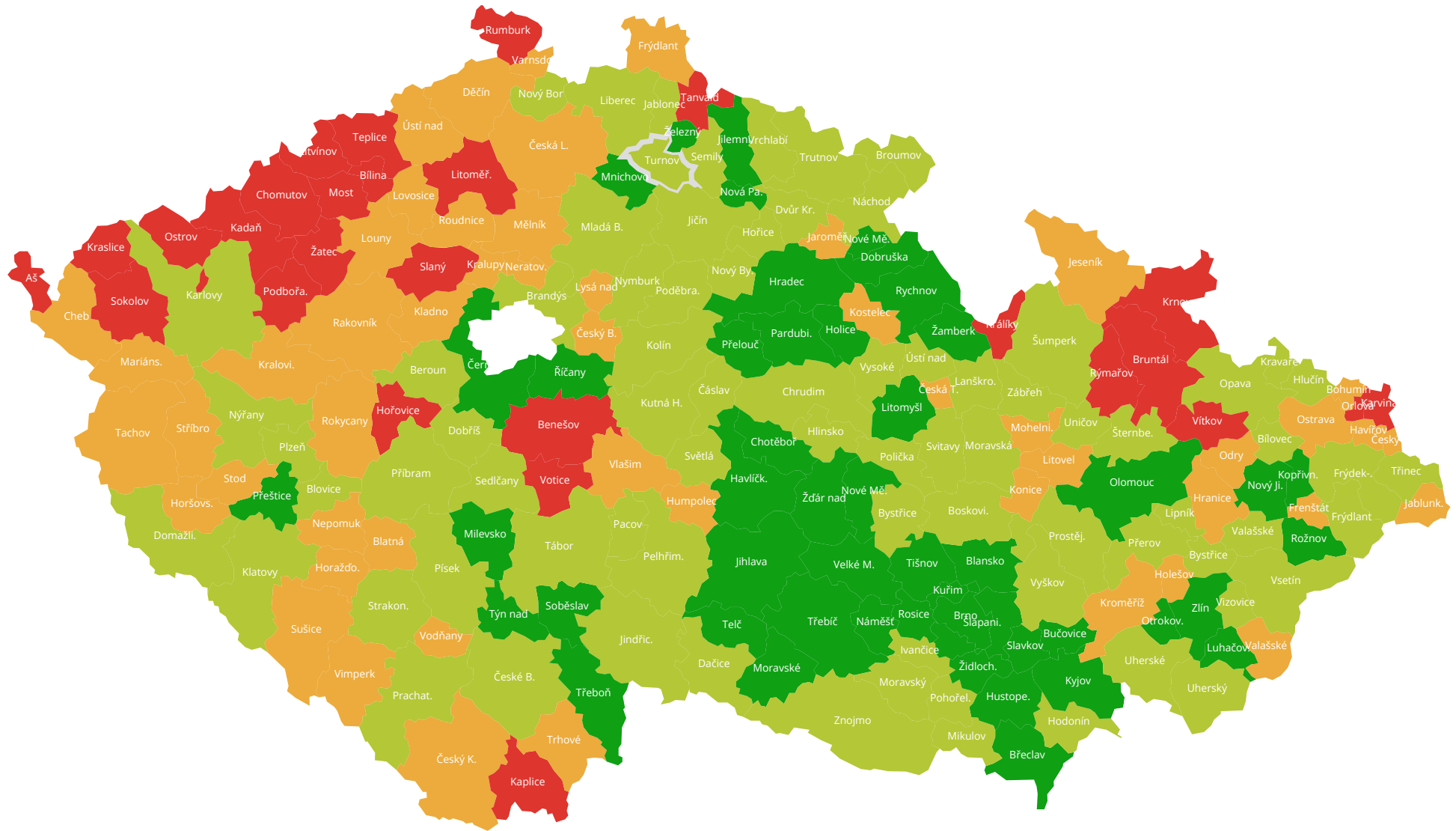
## 2015 - STŘEDNÍ DÉLKA ŽIVOTA PŘI NAROZENÍ - ŽENY





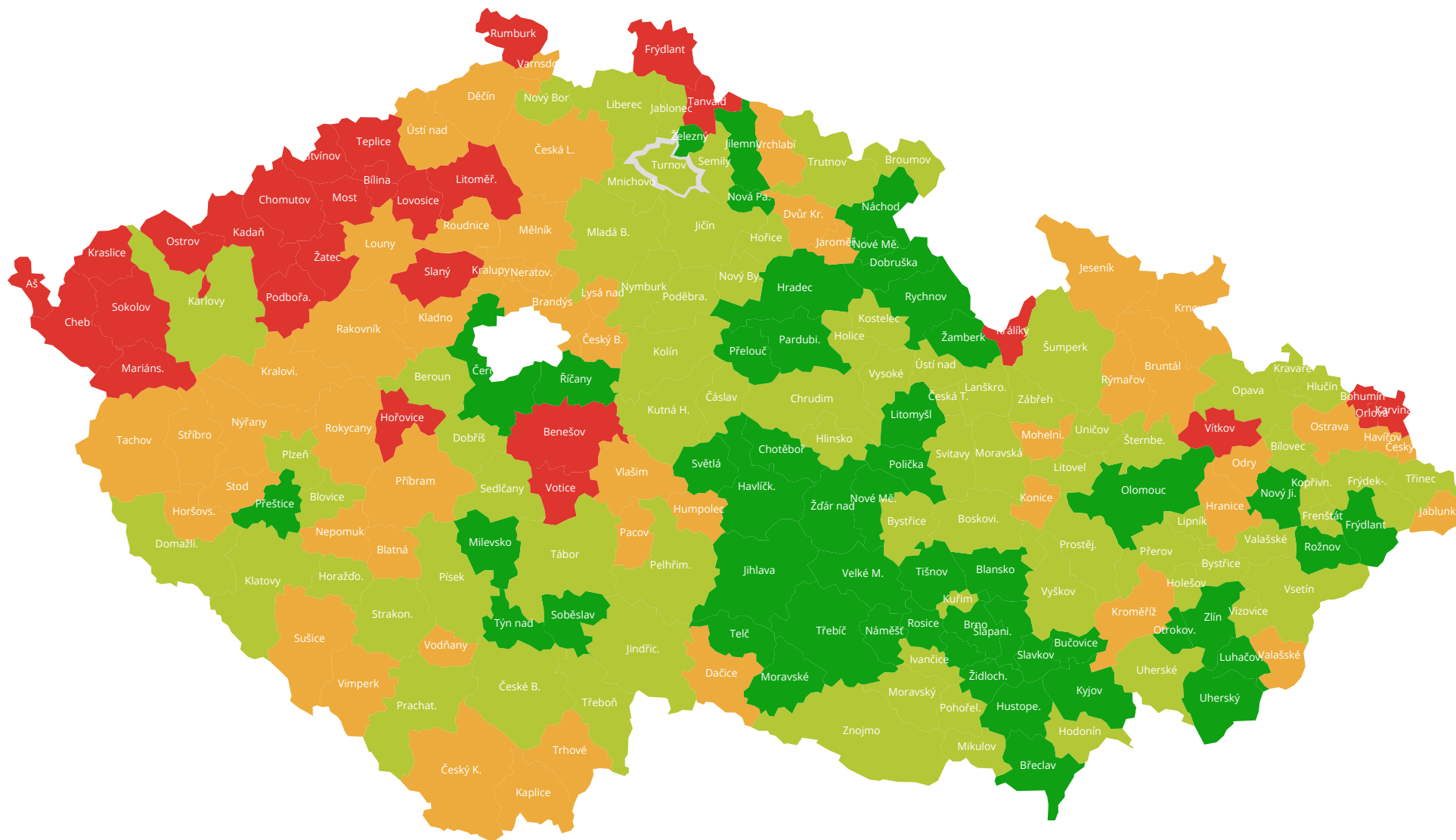


2017 - STŘEDNÍ DÉLKA ŽIVOTA PŘI NAROZENÍ - ŽENY



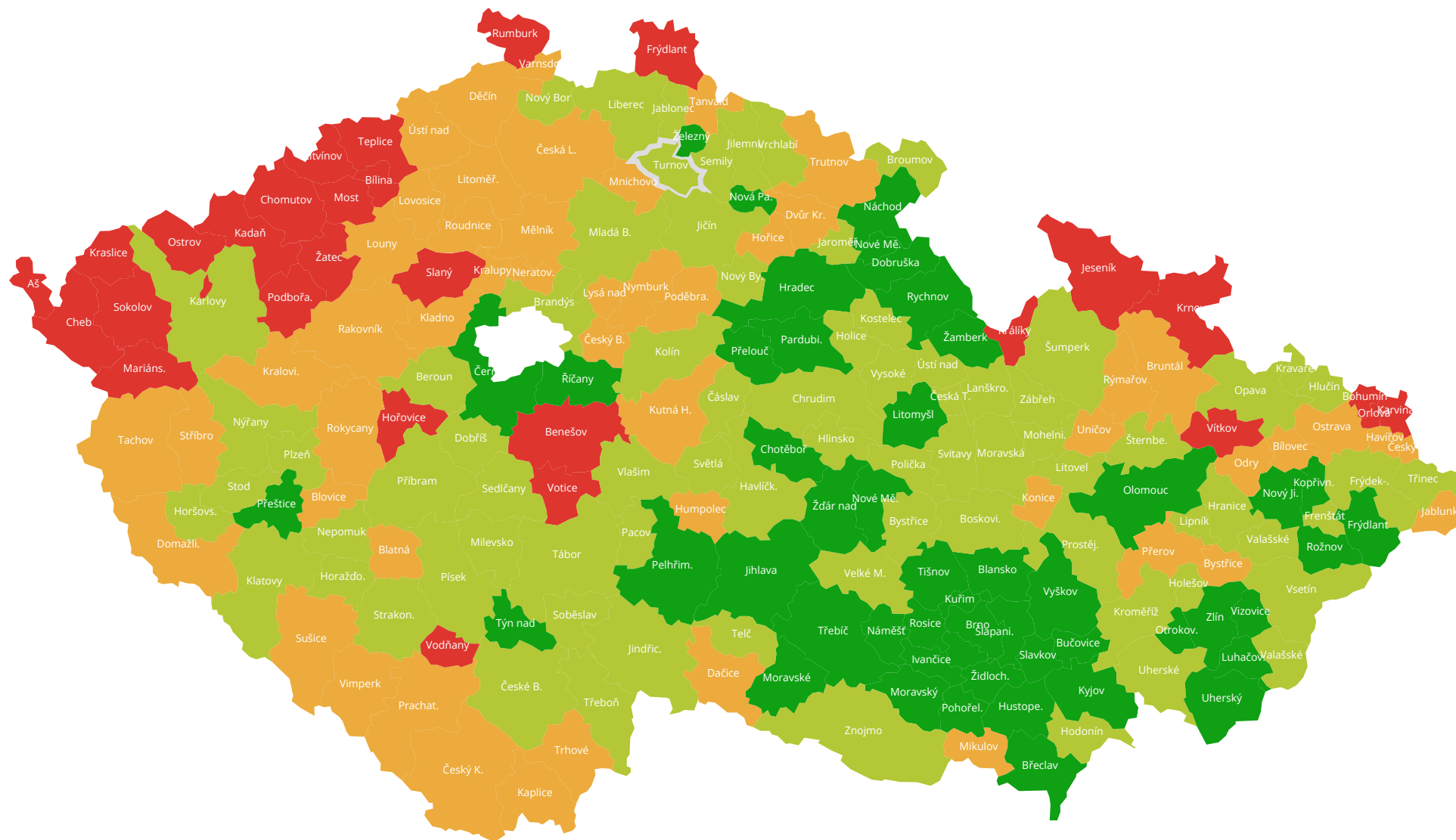


## 2018 - STŘEDNÍ DÉLKA ŽIVOTA PŘI NAROZENÍ - ŽENY





## 2019 - STŘEDNÍ DÉLKA ŽIVOTA PŘI NAROZENÍ - ŽENY





# Podíl nezaměstnaných osob (Obecná míra nezaměstnanosti)

ČR kraj ORP nej

**Téma:** Ekonomika a podnikání, cestovní ruch Sociální prostředí

**Využito v metodickém / strategickém dokumentu:**

[Sada klíčových indikátorů udržitelného rozvoje ORP](#)

**Poskytovatel indikátoru:** Český statistický úřad

**Význam indikátoru z hlediska udržitelného rozvoje:**

Nezaměstnanost je zásadní globální problém udržitelného rozvoje – jak ekonomický, tak sociální. Přes dílčí – krátkodobé nebo regionální a lokální – úspěchy se očekává, že globální míra nezaměstnanosti zůstane vysoká, protože stále ve světě roste počet pracovních sil. Pro mnohé rozvojové a rozvíjející se země se stává chronickým jevem tzv. nekvalitní zaměstnanost, Politické úsilí se musí zaměřit na to, jak překonat strukturální překážky růstu, včetně nerovností.

## ZÁKLADNÍ INFORMACE

**Popis dat:** Tento ukazatel nahrazuje doposud zveřejňovanou míru registrované nezaměstnanosti, která poměruje všechny dosažitelné uchazeče o zaměstnání pouze k ekonomicky aktivním osobám. Údaje počínaje měsícem říjnem 2012 jsou zveřejněny podle stávající i nové metodiky paralelně, od ledna 2013 pouze podle nového výpočtu.

**Správce:** Český statistický úřad

**Poznámka ke zdroji dat:**

Data jsou dostupná každoročně za všechny obce v ČR, ale jde o nový ukazatel (eviduje se pouze od roku 2014) a není srovnatelný s předchozí „mírou registrované nezaměstnanosti“.

**Definice a metodika stanovení indikátoru:**

Podíl nezaměstnaných osob vyjadřuje podíl dosažitelných uchazečů o zaměstnání ve věku 15 – 64 let ze všech obyvatel ve stejném věku. Za nezaměstnané se podle mezinárodně srovnatelné metodiky považují všechny osoby patnáctileté a starší, obvykle bydlící na sledovaném území, které v průběhu referenčního týdne souběžně splňovaly 3 podmínky ILO: - nebyly zaměstnané, - byly připraveny k nástupu do práce, tj., během referenčního období byly k dispozici okamžitě nebo nejpozději do 14 dnů pro výkon placeného zaměstnání nebo sebezaměstnání, - v průběhu posledních 4 týdnů hledaly aktivně práci (prostřednictvím úřadu práce nebo soukromé zprostředkovatelné práce, přímo v podnicích, využíváním inzerce, podnikáním kroků pro založení vlastní firmy, podáním žádosti o pracovní povolení a licence nebo jiným způsobem). Více: <https://www.czso.cz/csu/czso/fd002a259d>

**Jednotka:**

%

**Časová dostupnost dat (časová řada):** Od r. 2014

**Mezinárodní porovnatelnost:**

Ne - v případě stejně konstruovaných indikátorů lze ale dobře využít pro mezinárodní srovnání (obecně platí, že míra nezaměstnanosti má dobrou vypovídací hodnotu o různých ekonomikách, tedy i pro srovnání České republiky se zahraničím. Ukazuje, jak velký procentuální podíl pracovní síly je volný na trhu práce.

**Frekvence zjišťování dat:** poslední den v měsíci

**Interpretace indikátoru:**



Podíl nezaměstnaných osob vyjadřuje procentuální podíl registrovaných nezaměstnaných ze všech obyvatel v práceschopném věku. Lze jej tedy interpretovat například takto: každý desátý práceschopný obyvatel Ústeckého kraje je nezaměstnaný. Ministerstvo práce a sociálních věcí začalo tento ukazatel měsíčně zveřejňovat od listopadu 2012. Vychází z registrací nezaměstnaných na úřadech práce. Porovnává počet dosažitelných uchazečů o zaměstnání (podle evidence pracovišť Úřadu práce ČR) s celkovým počtem obyvatel, přičemž je ovšem omezen na produktivní věk 15–64 let. Jmenovatel (počet obyvatel) pochází z bilance obyvatel, což je základní výstup demografické statistiky ČSÚ. Proti míře nezaměstnanosti jsou v tomto jmenovateli obsaženy také ekonomicky neaktivní osoby (např. studenti, důchodci, osoby na rodičovské dovolené). Podíl nezaměstnaných osob je proto vždy menší, než by byla odpovídající míra nezaměstnanosti. Vzhledem k tomu, že datovými zdroji jsou evidence, nemá podíl nezaměstnaných osob výběrovou chybu a údaje jsou dostupné až do úrovně obcí. Na druhou stranu nemá podíl nezaměstnaných osob odpovídající protějšek pro mezinárodní srovnání a může sloužit jen pro vnitrostátní použití (viz <https://www.czso.cz/csu/czso/fd002a259d>) Míra nezaměstnanosti má dobrou vypovídací hodnotu o ekonomikách, zejména pro srovnání České republiky se zahraničím. Říká, jak velký procentuální podíl pracovní síly je volný na trhu práce. Žádoucí je nízká/klesající míra nezaměstnanosti.


## Podíl nezaměstnaných osob (Obecná míra nezaměstnanosti)

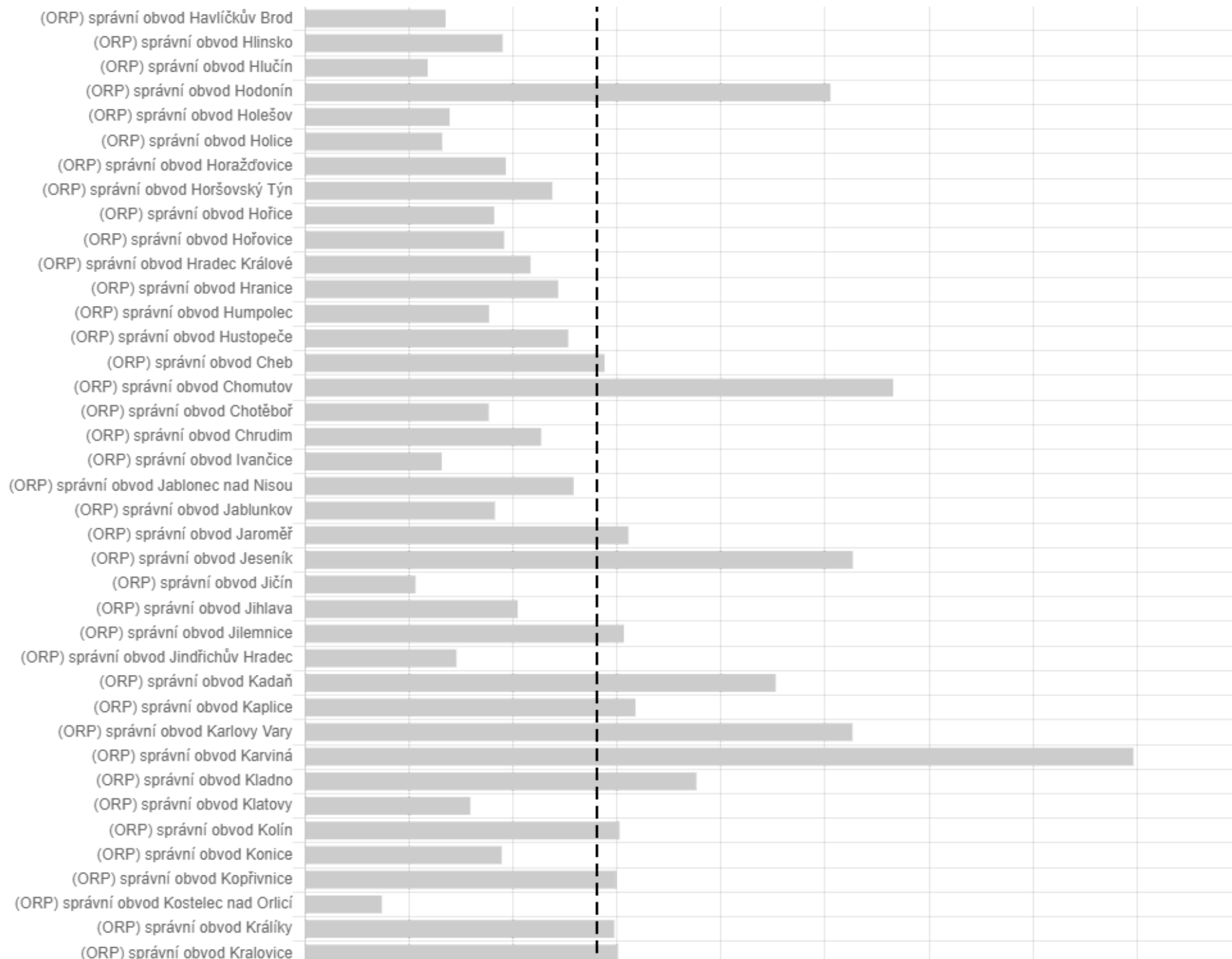
Legenda

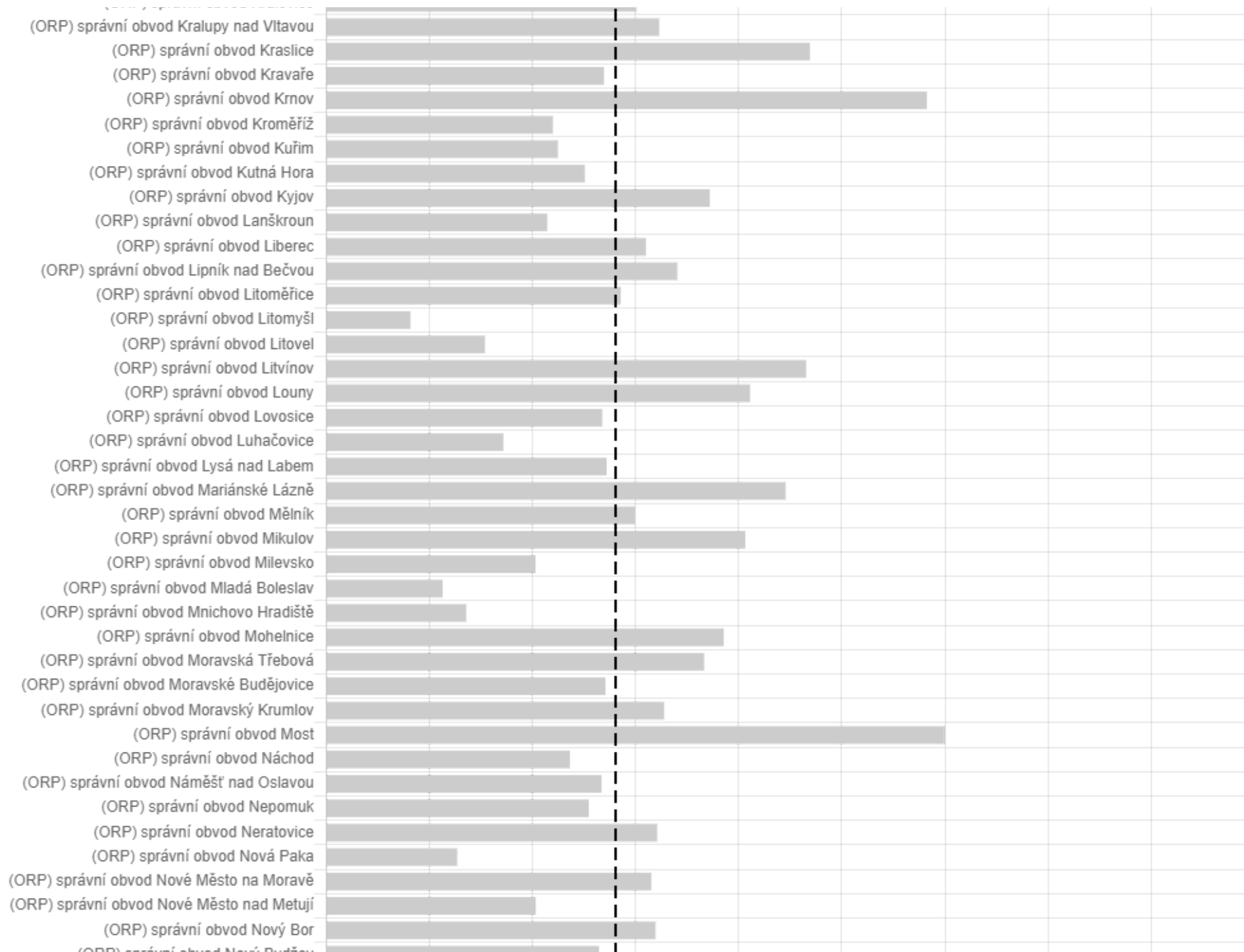
--- průměr všech ORP (kromě Praha)

Legenda k následujícímu grafu.

2020 - Podíl nezaměstnaných osob (Obecná míra nezaměstnanosti)

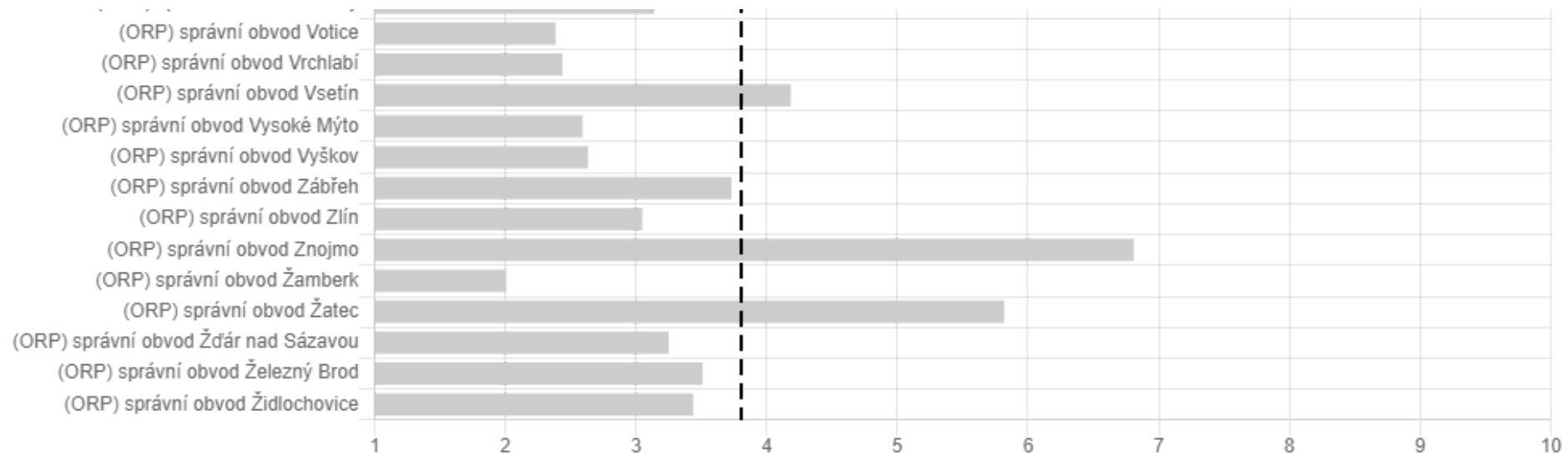














Jednotka: %

	2020	2019	2018	2017	2016	2015	2014	2011	2010	2009	2008	2007	2006
(ORP) správní obvod Aš	3,47	1,52	1,34	1,84	2,66	3,88	4,76	5,63	6,72	7,63	4,94	3,49	4,84
(ORP) správní obvod Benešov	2,34	1,45	1,38	1,76	2,51	3,64	4,07	4,35	4,69	4,40	2,15	2,24	3,05
(ORP) správní obvod Beroun	3,86	2,87	2,90	3,32	4,64	5,71	6,54	5,83	6,28	5,60	3,17	3,07	3,59
(ORP) správní obvod Bílina	4,99	2,54	3,00	4,12	6,33	7,06	8,67	9,77	10,31	10,64	7,80	8,86	11,70
(ORP) správní obvod Bílovec	3,91	3,45	3,58	3,91	4,58	4,96	6,72	7,05	8,80	9,32	5,01	5,05	7,43
(ORP) správní obvod Blansko	2,56	1,71	1,77	2,72	3,76	4,73	5,64	5,76	6,72	7,29	4,05	3,68	4,02
(ORP) správní obvod Blatná	2,58	1,68	1,89	2,49	3,59	5,04	6,22	6,96	7,27	6,46	4,53	4,32	5,58
(ORP) správní obvod Blovice	2,25	1,81	1,63	2,01	3,39	4,24	4,92	4,75	4,96	5,56	3,09	2,25	2,83
(ORP) správní obvod Bohumín	5,72	4,13	5,04	5,76	7,21	7,65	9,07	8,40	8,59	9,43	6,14	7,33	9,41
(ORP) správní obvod Boskovice	3,98	3,42	3,30	3,71	5,41	6,33	7,62	7,47	8,11	8,49	5,07	4,40	5,24
(ORP) správní obvod Brandýs nad Labem-Stará Boleslav	2,05	1,14	1,23	1,37	1,90	2,73	3,62	2,79	3,31	3,03	1,56	1,40	1,77
(ORP) správní obvod Brno	5,18	3,36	3,90	4,55	6,39	7,25	8,41	6,94	7,48	6,88	4,61	4,77	6,21

(ORP) správní obvod Broumov	6,47	5,57	6,01	6,82	8,42	9,38	9,26	7,74	8,08	7,64	4,71	5,07	7,29
(ORP) správní obvod Bruntál	7,28	5,55	6,02	7,15	9,67	12,31	14,52	13,28	13,75	12,66	9,34	8,56	10,78
(ORP) správní obvod Břeclav	4,00	3,15	3,45	3,97	5,15	6,14	7,39	8,84	9,93	8,85	5,15	5,32	6,96
(ORP) správní obvod Bučovice	3,37	2,62	2,88	4,04	5,07	6,07	7,16	7,60	7,62	8,39	4,52	4,50	6,06
(ORP) správní obvod Bystřice nad Pernštejnem	3,74	3,60	4,80	5,98	6,49	7,36	8,39	8,59	9,49	9,08	6,14	6,18	7,68
(ORP) správní obvod Bystřice pod Hostýnem	3,74	2,70	2,97	4,00	5,91	7,95	9,53	8,31	8,91	8,80	4,17	5,25	5,62
(ORP) správní obvod Čáslav	3,73	3,43	3,98	4,68	5,82	6,95	7,66	7,48	7,56	7,27	5,14	4,46	6,18
(ORP) správní obvod Černošice	2,86	1,39	1,51	1,78	2,69	3,64	4,37	2,97	3,13	2,99	1,35	1,20	1,48
(ORP) správní obvod Česká Lípa	3,11	2,23	2,40	2,70	4,07	5,51	7,51	8,30	8,82	8,63	5,48	4,92	5,36
(ORP) správní obvod Česká Třebová	3,23	2,22	2,12	2,97	4,62	5,28	7,40	8,74	10,45	9,67	6,31	5,13	6,28
(ORP) správní obvod České Budějovice	2,94	1,71	1,85	2,41	3,12	3,90	4,90	4,40	4,71	4,27	2,65	2,39	2,75
(ORP) správní obvod Český Brod	3,46	2,23	2,08	2,84	4,51	5,90	7,13	6,67	7,34	6,39	4,19	4,13	4,49

(ORP) správní obvod Český Krumlov	5,24	3,98	4,05	5,14	6,72	7,52	8,67	8,27	9,27	7,99	5,79	5,53	6,73
(ORP) správní obvod Český Těšín	6,00	4,80	4,40	5,80	7,76	7,70	9,05	8,09	9,00	9,29	6,81	8,16	11,36
(ORP) správní obvod Dačice	3,24	2,35	3,19	3,59	5,01	5,88	7,10	7,37	9,04	9,17	4,75	4,97	6,82
(ORP) správní obvod Děčín	5,46	3,92	4,46	5,67	7,73	8,79	10,24	9,45	10,31	9,82	7,56	7,95	9,09
(ORP) správní obvod Dobruška	1,89	1,28	1,44	1,54	2,10	2,93	4,88	4,49	5,60	4,98	2,89	2,05	3,35
(ORP) správní obvod Dobříš	4,75	3,36	3,76	4,15	5,96	7,70	8,33	7,14	8,07	6,86	4,10	3,90	5,11
(ORP) správní obvod Domažlice	3,42	2,01	2,06	2,14	3,71	5,20	5,43 5,43	5,86	7,13	7,07	3,96	3,24	4,12
(ORP) správní obvod Dvůr Králové nad Labem	3,76	2,99	2,97	3,81	5,24	6,86	8,79	7,58	8,25	7,44	4,89	5,04	7,27
(ORP) správní obvod Frenštát pod Radhoštěm	2,76	1,93	2,08	2,69	3,80	4,10	6,01	5,98	6,88	8,52	3,63	3,21	4,67
(ORP) správní obvod Frýdek-Místek	3,72	3,07	3,33	4,31	5,07	5,86	7,57	6,55	7,66	7,72	4,38	5,67	7,57
(ORP) správní obvod Frýdlant	5,75	4,57	4,28	5,21	7,33	8,95	10,60	10,65	12,00	12,61	8,75	8,43	10,17
(ORP) správní obvod Frýdlant nad Ostravicí	3,78	2,96	3,34	3,90	5,22	5,90	6,95	6,29	6,95	7,58	4,29	5,58	7,34
(ORP) správní obvod Havířov	8,13	6,81	6,89	8,21	10,22	11,25	11,89	9,81	10,81	10,45	8,19	9,60	11,39

(ORP) správní obvod Havlíčkův Brod	2,35	2,05	1,94	2,84	4,38	5,29	6,25	6,18	7,11	6,55	3,52	3,13	3,60
(ORP) správní obvod Hlinsko	2,90	2,22	2,15	2,27	3,14	4,71	6,34	7,62	9,30	7,91	4,84	3,94	4,37
(ORP) správní obvod Hlučín	2,18	1,50	1,91	2,62	3,63	5,03	5,87	6,30	7,04	6,67	4,78	5,30	7,11
(ORP) správní obvod Hodonín	6,05	4,98	5,55	6,70	8,67	10,12	11,85	11,92	13,31	12,43	8,34	8,14	9,90
(ORP) správní obvod Holešov	2,39	2,26	2,51	3,39	4,73	5,42	6,90	6,62	7,07	7,53	4,17	4,31	5,50
(ORP) správní obvod Holice	2,32	1,66	1,68	2,46	3,23	4,26	4,42	4,36	5,29	5,02	2,55	2,14	3,40
(ORP) správní obvod Horažďovice	2,93	2,65	2,24	2,59	4,14	4,95	6,58	5,78	7,70	7,31	4,18	3,58	4,55
(ORP) správní obvod Horšovský Týn	3,38	2,45	2,23	2,74	4,67	5,36	5,96	6,63	8,14	8,01	4,78	3,85	3,93
(ORP) správní obvod Hořice	2,82	2,08	2,18	2,45	3,85	5,19	6,03	6,80	7,70	7,46	4,73	4,53	5,95
(ORP) správní obvod Hořovice	2,91	1,84	1,75	2,18	2,68	3,56	4,46	4,28	4,84	4,78	1,91	1,38	2,18
(ORP) správní obvod Hradec Králové	3,17	2,34	2,33	2,87	4,03	5,49	6,64	5,51	5,62	4,90	2,93	2,85	3,84
(ORP) správní obvod Hranice	3,43	2,10	2,25	2,98	4,64	5,87	8,31	7,28	8,81	7,42	4,52	4,87	6,28
(ORP) správní obvod Humpolec	2,77	2,21	2,52	2,95	3,67	4,66	5,01	5,24	6,30	6,35	4,31	2,91	3,42

(ORP) správní obvod Hustopeče	3,53	3,37	3,60	3,95	5,51	6,24	7,35	7,12	8,95	8,10	4,89	4,86	6,30
(ORP) správní obvod Cheb	3,88	2,00	1,67	2,30	4,05	6,54	7,29	7,51	9,03	8,72	6,02	5,55	6,52
(ORP) správní obvod Chomutov	6,65	5,15	5,32	6,37	8,75	9,85	11,40	10,31	10,51	10,29	7,50	7,82	10,23
(ORP) správní obvod Chotěboř	2,76	2,24	2,44	3,27	4,73	5,80	6,74	6,67	7,33	7,30	3,66	3,26	4,12
(ORP) správní obvod Chrudim	3,27	2,50	2,52	3,10	4,36	5,77	7,01	7,07	8,21	7,77	4,74	4,27	5,57
(ORP) správní obvod Ivančice	2,31	1,63	1,89	3,04	5,10	6,19	7,89	7,01	8,33	7,90	4,26	4,32	5,12
(ORP) správní obvod Jablonec nad Nisou	3,58	2,58	3,06	3,32	4,48	5,26	6,28	5,77	6,63	7,16	3,91	2,94	3,85
(ORP) správní obvod Jablunkov	2,82	2,28	2,22	2,58	3,25	4,58	5,36	4,72	5,13	5,75	4,21	5,90	8,06
(ORP) správní obvod Jaroměř	4,11	3,53	3,43	3,80	5,57	5,91	7,38	7,76	8,13	6,88	4,00	3,84	4,94
(ORP) správní obvod Jeseník	6,27	4,88	5,51	7,07	8,41	9,32	10,48	11,38	13,20	10,99	8,16	8,11	10,17
(ORP) správní obvod Jičín	2,06	1,62	1,57	1,82	2,58	3,52	5,10	5,36	6,22	6,40	4,33	4,25	4,90
(ORP) správní obvod Jihlava	3,04	2,53	2,88	3,24	4,32	5,41	6,55	6,41	7,12	7,52	4,52	3,73	4,48
(ORP) správní obvod Jilemnice	4,06	3,33	3,02	4,15	5,43	6,51	8,20	7,13	8,22	8,10	5,37	4,47	5,61

(ORP) správní obvod Jindřichův Hradec	2,45	1,86	1,88	2,24	3,14	4,29	5,27	5,14	5,47	5,17	2,83	3,03	3,94
(ORP) správní obvod Kadaň	5,53	4,24	4,35	4,99	7,01	8,22	9,97	9,27	8,82	8,99	5,39	5,14	7,73
(ORP) správní obvod Kaplice	4,18	2,81	2,68	4,04	5,97	6,86	7,89	6,89	8,28	8,48	4,96	4,15	5,74
(ORP) správní obvod Karlovy Vary	6,26	2,59	2,69	3,18	5,13	6,77	7,94	7,61	8,52	8,14	5,29	5,55	6,68
(ORP) správní obvod Karviná	8,97	7,64	8,19	9,38	12,06	12,74	13,86	11,38	11,64	11,27	9,25	10,81	13,04
(ORP) správní obvod Kladno	4,76	3,20	3,47	4,44	5,95	6,89	8,15	7,14	7,16	6,56	4,34	4,57	5,86
(ORP) správní obvod Klatovy	2,59	1,73	1,43	1,68	2,33	3,57	5,04	5,96	6,60	5,94	3,95	3,98	4,81
(ORP) správní obvod Kolín	4,02	3,39	3,53	4,22	5,61	6,90	7,91	7,89	8,48	7,19	4,86	4,29	4,97
(ORP) správní obvod Konice	2,89	1,72	2,71	2,60	3,69	4,89	6,84	8,27	10,00	9,27	4,65	3,97	5,96
(ORP) správní obvod Kopřivnice	3,99	3,37	3,21	3,76	4,52	5,07	6,40	6,00	7,77	9,80	4,07	3,57	6,09
(ORP) správní obvod Kostelec nad Orlicí	1,74	1,11	1,18	1,22	1,55	2,96	4,38	4,40	5,64	6,16	2,95	1,96	3,46
(ORP) správní obvod Králíky	3,97	2,61	2,20	2,42	4,05	6,01	7,20	7,00	8,53	8,92	5,58	5,36	7,74
(ORP) správní obvod Kralovice	4,01	2,85	3,12	3,65	4,91	5,72	7,04	6,72	7,20	5,98	4,24	4,27	5,26

(ORP) správní obvod Kralupy nad Vltavou	4,23	2,85	2,53	2,75	4,02	5,37	6,09	4,59	5,33	4,54	3,27	3,20	3,73
(ORP) správní obvod Kraslice	5,69	3,45	3,27	4,16	6,50	8,07	9,73	10,96	12,20	11,25	7,41	7,33	9,06
(ORP) správní obvod Kravaře	3,69	2,95	3,68	5,26	7,27	8,14	8,91	8,24	9,71	8,75	6,18	6,54	7,89
(ORP) správní obvod Krnov	6,82	6,18	6,26	6,93	9,77	11,18	12,66	11,91	11,52	10,27	6,79	7,04	8,68
(ORP) správní obvod Kroměříž	3,20	2,65	3,30	4,18	6,05	7,33	8,70	8,14	8,97	9,27	5,52	5,49	6,99
(ORP) správní obvod Kuřim	3,24	2,28	2,36	3,14	4,24	4,70	5,33	5,11	5,44	5,50	2,82	2,58	3,54
(ORP) správní obvod Kutná Hora	3,51	2,92	3,03	3,86	5,10	6,17	7,39	7,07	7,60	7,03	4,82	4,60	6,00
(ORP) správní obvod Kyjov	4,72	4,33	4,81	5,46	7,16	7,75	9,06	9,63	10,94	10,15	7,16	7,35	8,88
(ORP) správní obvod Lanškroun	3,14	2,28	1,65	2,12	3,01	4,02	5,06	5,44	6,61	7,59	5,09	3,26	4,07
(ORP) správní obvod Liberec	4,10	2,93	3,28	4,10	5,45	6,75	7,70	6,61	7,32	7,15	4,36	3,87	5,00
(ORP) správní obvod Lipník nad Bečvou	4,40	2,89	3,82	5,36	6,89	8,36	10,72	9,61	11,12	10,81	7,28	8,28	9,55
(ORP) správní obvod Litoměřice	3,85	2,99	3,69	4,18	6,46	7,43	9,33	7,70	8,88	8,43	6,13	6,04	8,15
(ORP) správní obvod Litomyšl	1,81	1,42	1,57	2,08	3,49	4,47	5,57	6,02	6,59	7,12	4,27	4,40	5,50

(ORP) správní obvod Litovel	2,54	1,80	1,76	2,32	3,62	4,78	6,20	6,77	8,00	8,26	4,33	4,02	5,88
(ORP) správní obvod Litvínov	5,65	3,63	5,40	7,14	10,24	11,62	13,18	12,31	11,81	11,67	9,66	11,93	15,36
(ORP) správní obvod Louny	5,11	3,95	4,17	4,74	6,40	7,39	9,53	8,89	9,26	9,00	6,55	7,08	9,30
(ORP) správní obvod Lovosice	3,68	2,96	3,74	4,24	6,48	7,45	8,94	8,31	9,28	8,66	6,07	6,17	8,20
(ORP) správní obvod Luhačovice	2,72	1,87	2,00	2,51	3,45	4,37	5,51	6,04	7,25	7,20	3,83	3,92	4,91
(ORP) správní obvod Lysá nad Labem	3,72	2,60	3,07	3,46	4,62	5,93	7,58	6,18	7,18	6,36	4,15	3,67	5,06
(ORP) správní obvod Mariánské Lázně	5,45	2,04	2,22	2,06	2,83	4,22	5,36	6,16	6,85	6,43	4,30	3,62	5,05
(ORP) správní obvod Mělník	3,99	2,86	3,27	4,10	5,64	7,08	8,38	7,40 7,40	7,82	7,20	4,64	4,80	5,90
(ORP) správní obvod Mikulov	5,06	4,16	4,19	5,42	6,37	7,36	8,88	9,08	11,39	10,13	5,83	6,95	8,61
(ORP) správní obvod Milevsko	3,03	2,69	2,42	2,79	3,81	4,47	4,88	5,51	6,13	6,50	4,86	4,63	5,29
(ORP) správní obvod Mladá Boleslav	2,13	1,64	1,93	2,16	2,72	3,56	4,47	4,00	4,55	4,19	2,40	1,88	2,56
(ORP) správní obvod Mnichovo Hradiště	2,36	1,66	1,85	2,01	2,48	3,02	3,72	4,03	5,11	5,05	2,57	1,93	2,82
(ORP) správní obvod Mohelnice	4,85	4,54	4,09	4,16	5,00	5,89	7,45	7,92	9,21	11,48	5,77	4,70	6,04



(ORP) správní obvod Moravská Třebová	4,66	4,40	4,34	6,43	8,36	9,53	10,77	11,19	12,85	12,49	9,05	8,45	10,11
(ORP) správní obvod Moravské Budějovice	3,71	3,19	3,61	4,41	6,35	8,24	9,78	9,79	10,94	9,20	6,83	6,83	8,97
(ORP) správní obvod Moravský Krumlov	4,28	3,87	4,34	4,86	6,63	7,90	9,39	8,89	9,58	9,71	6,44	6,55	8,17
(ORP) správní obvod Most	7,00	5,00	5,85	7,30	9,90	10,69	12,30	11,11	11,60	11,55	9,23	10,55	14,48
(ORP) správní obvod Náchod	3,36	2,66	2,26	2,46	3,21	3,77	4,87	4,45	5,31	5,21	2,83	2,66	3,78
(ORP) správní obvod Náměšť nad Oslavou	3,67	2,79	2,90	3,70	5,20	7,84	9,16	9,84	10,76	9,57	5,76	5,92	8,12
(ORP) správní obvod Nepomuk	3,54	2,74	2,42	3,55	4,50	5,21	6,28	5,30	6,03	5,81	3,58	3,30	3,59
(ORP) správní obvod Neratovice	4,21	2,86	3,54	4,64	5,93	7,77	8,65	7,04	7,79	6,85	4,29	4,18	4,82
(ORP) správní obvod Nová Paka	2,27	1,73	1,81	2,38	2,78	4,01	5,39	5,21	6,50	6,62	4,48	4,59	4,95
(ORP) správní obvod Nové Město na Moravě	4,15	3,14	5,01	5,60	6,78	7,55	8,71	7,46	8,57	7,55	4,96	5,52	6,09
(ORP) správní obvod Nové Město nad Metují	3,03	2,17	2,07	2,11	2,48	3,22	4,06	4,10	4,80	5,32	2,20	2,26	3,35
(ORP) správní obvod Nový Bor	4,19	2,81	3,20	3,13	4,49	5,71	8,11	9,20	9,63	12,12	5,36	4,54	5,54

(ORP) správní obvod Nový Bydžov	3,64	3,05	3,61	3,70	5,47	6,98	7,82	6,83	7,89	6,51	4,50	5,33	6,98
(ORP) správní obvod Nový Jičín	3,63	2,73	2,91	3,18	3,95	5,37	6,94	6,39	7,61	8,38	4,98	4,44	6,54
(ORP) správní obvod Nymburk	4,73	3,42	3,90	4,43	5,64	6,86	7,78	8,16	8,47	7,57	5,15	4,86	5,79
(ORP) správní obvod Nýřany	3,22	2,14	1,90	2,39	3,11	3,61	4,83	4,77	5,68	5,95	3,45	2,68	3,30
(ORP) správní obvod Odry	3,98	2,73	3,16	3,96	5,12	6,32	8,63	10,13	12,65	11,90	6,76	6,32	7,68
(ORP) správní obvod Olomouc	3,70	2,48	2,78	3,79	5,78	6,88	8,40	7,22	7,68	7,18	3,74	3,54	5,08
(ORP) správní obvod Opava	3,07	2,44	2,82	3,75	5,36	6,81	8,11	7,28	8,17	7,26	4,72	5,43	7,12
(ORP) správní obvod Orlová	9,07	7,71	7,45	8,56	10,97	11,22	12,24	10,03	10,66	10,67	8,41	9,77	12,56
(ORP) správní obvod Ostrava	6,26	4,82	4,93	6,50	8,42	9,53	10,37	8,50	8,84	8,43	6,02	6,85	9,30
(ORP) správní obvod Ostrov	4,51	2,32	3,21	3,70	5,90	7,11	8,48	8,46	9,85	9,54	6,80	6,18	7,40
(ORP) správní obvod Otrokovice	2,31	1,81	1,94	2,13	3,43	4,62	6,06	5,81	7,37	7,52	4,02	4,05	4,90
(ORP) správní obvod Pacov	1,67	1,34	1,33	2,01	3,41	3,87	4,79	4,68	5,84	5,46	2,78	2,54	2,76
(ORP) správní obvod Pardubice	2,68	1,95	1,98	2,35	3,12	3,96	4,85	4,79	5,31	5,38	3,13	2,72	3,81
(ORP) správní obvod Pelhřimov	1,81	1,22	1,39	1,97	3,01	3,83	4,85	4,64	5,75	5,80	3,33	2,47	2,85

(ORP) správní obvod Písek	2,32	1,67	1,62	2,26	3,34	4,15	5,48	5,39	6,27	5,72	3,65	3,48	4,85
(ORP) správní obvod Plzeň	3,05	2,12	1,66	2,08	2,81	4,01	5,12	5,18	5,70	5,34	3,07	2,90	3,79
(ORP) správní obvod Podbořany	5,54	4,35	4,95	5,00	6,45	7,66	9,53	9,33	10,77	10,20	7,46	6,49	8,95
(ORP) správní obvod Poděbrady	4,82	3,43	4,05	4,25	6,00	7,03	7,94	8,03	8,45	7,35	6,15	4,78	5,79
(ORP) správní obvod Pohořelice	4,61	3,50	4,14	4,46	5,96	6,18	7,54	7,50	8,47	7,67	4,00	4,25	6,37
(ORP) správní obvod Polička	2,50	1,96	1,94	2,50	3,43	4,28	5,61	5,86	6,76	6,05	3,79	3,70	4,82
(ORP) správní obvod Prachatice	2,70	2,46	2,29	3,02	3,87	4,41	5,04	5,34	5,64	5,27	3,77	2,98	4,05
(ORP) správní obvod Prostějov	2,79	1,97	2,29	2,76	3,85	4,82	6,77	7,14	7,76	7,01	3,16	2,90	4,25
(ORP) správní obvod Přelouč	3,70	2,63	2,64	3,39	4,44	5,51	5,74	6,16	6,89	6,47	4,29	4,28	4,97
(ORP) správní obvod Přerov	5,41	3,77	4,67	6,22	7,60	8,74	10,50	9,40	9,68	9,40	5,64	6,03	7,97
(ORP) správní obvod Přeštice	2,43	1,61	1,50	1,96	2,95	3,67	4,77	4,21	5,13	4,81	2,01	2,09	3,04
(ORP) správní obvod Příbram	4,69	3,51	3,77	4,60	6,67	8,13	9,36	8,26	9,01	8,23	5,28	5,06	5,74
(ORP) správní obvod Rakovník	3,19	2,48	2,87	3,43	4,59	5,70	7,07	6,61	6,86	6,52	4,07	3,79	4,63

(ORP) správní obvod Rokycany	3,38	2,49	2,44	2,73	3,30	3,81	4,47	4,79	5,94	6,33	3,74	2,94	4,13	
(ORP) správní obvod Rosice	2,60	2,11	2,33	3,20	4,83	5,95	6,87	6,46	7,56	7,30	4,00	4,40	5,29	
(ORP) správní obvod Roudnice nad Labem	3,35	2,63	3,12	3,43	5,52	6,71	8,53	7,36	8,10	7,67	5,63	6,36	7,84	
(ORP) správní obvod Rožnov pod Radhoštěm	3,34	2,57	2,72	3,77	4,98	6,62	8,09	8,03	8,41	9,12	5,32	5,61	7,29	
(ORP) správní obvod Rumburk	6,24	4,36	4,50	5,35	7,70	8,55	10,33	10,87	12,01	11,85	8,91	8,91	10,80	
(ORP) správní obvod Rychnov nad Kněžnou	1,89	1,49	1,30	1,31	1,66	2,70	4,40	3,93	4,92	5,20	2,71	2,08	3,13	
(ORP) správní obvod Rýmařov	4,66	4,01	5,00	6,08	7,36	9,65	11,95	10,99	11,73	11,05	7,17	7,46	9,15	
(ORP) správní obvod Říčany	1,90	0,98	0,92	1,21	1,59	2,30	2,90	2,63	3,12	2,47	1,36	1,24	1,74	
(ORP) správní obvod Sedlčany	3,54	2,84	2,65	3,37	4,52	5,73	7,72	6,42	7,31	6,12	3,66	2,83	3,38	
(ORP) správní obvod Semily	4,09	3,39	3,27	3,95	5,40	6,68	7,40	7,85	7,75	7,91	5,22	4,77	5,35	
(ORP) správní obvod Slaný	4,48	3,23	3,97	4,72	5,79	5,79	6,57	8,04	7,07	7,54	6,59	4,32	4,34	4,95
(ORP) správní obvod Slavkov u Brna	2,91	2,15	2,20	2,60	2,94	4,05	5,19	5,47	5,99	5,92	2,77	2,78	4,21	
(ORP) správní obvod Soběslav	3,22	1,90	2,34	4,24	5,56	6,75	7,67	7,49	8,00	7,33	4,34	3,69	4,49	

(ORP) správní obvod Sokolov	5,91	3,80	4,23	4,95	7,46	8,66	9,71	9,10	9,62	9,36	6,34	6,20	8,50
(ORP) správní obvod Stod	2,52	1,62	1,46	1,62	2,66	3,96	4,41	4,60	5,35	5,76	2,86	2,32	2,94
(ORP) správní obvod Strakonice	3,52	2,93	2,97	3,14	5,09	5,58	6,54	6,39	7,93	6,60	4,41	3,72	4,52
(ORP) správní obvod Stříbro	3,37	2,87	2,54	3,64	4,82	6,09	6,99	9,43	11,03	13,01	9,49	4,97	6,27
(ORP) správní obvod Sušice	4,74	3,80	4,30	4,84	6,89	7,51	8,87	8,58	9,90	8,82	6,61	6,26	7,57
(ORP) správní obvod Světlá nad Sázavou	4,11	3,60	3,50	4,04	5,41	6,79	7,22	7,31	9,57	9,77	6,55	3,35	4,24
(ORP) správní obvod Svitavy	3,37	2,66	2,80	3,87	6,01	7,65	9,18	9,44	10,74	9,97	6,99	6,74	8,33
(ORP) správní obvod Šlapanice	2,85	1,94	1,97	2,45	3,34	4,05	5,05	4,65	5,24	4,81	2,46	2,52	3,38
(ORP) správní obvod Šternberk	4,46	3,09	3,36	4,56	6,24	7,94	9,71	9,13	9,74	10,39	5,82	5,45	7,03
(ORP) správní obvod Šumperk	4,28	3,30	3,92	4,89	6,80	7,32	9,55	9,68	10,02	10,08	5,72	5,76	7,02
(ORP) správní obvod Tábor	3,54	2,91	3,02	4,04	5,44	5,93	7,26	6,99	7,30	6,80	3,73	3,29	4,04
(ORP) správní obvod Tachov	3,88	2,81	2,97	3,52	4,90	6,02	7,33	8,27	10,03	10,31	6,92	5,29	6,45
(ORP) správní obvod Tanvald	5,56	3,94	4,19	4,51	6,30	6,89	8,07	8,41	8,71	9,73	5,95	5,14	5,48
(ORP) správní obvod Telč	5,06	4,38	4,66	4,89	6,37	7,53	9,43	8,22	10,16	9,93	5,76	5,62	6,69

(ORP) správní obvod Teplice	4,71	2,65	3,14	3,90	6,40	7,35	8,88	9,02	9,55	9,07	6,54	7,30	9,74
(ORP) správní obvod Tišnov	4,23	3,50	3,62	4,26	5,22	6,08	7,28	6,84	7,88	6,91	3,82	3,42	4,85
(ORP) správní obvod Trhové Sviny	2,48	1,79	1,85	2,38	3,33	3,68	5,46	4,77	5,34	5,35	2,74	2,57	3,15
(ORP) správní obvod Trutnov	3,57	2,71	2,41	3,15	4,27	5,75	7,64	7,20	7,60	7,45	5,00	5,26	6,75
(ORP) správní obvod Třebíč	4,40	3,57	3,94	5,12	7,06	8,30	9,49	9,49	10,25	9,25	6,00	6,04	7,90
(ORP) správní obvod Třeboň	2,48	1,58	1,34	1,86	3,41	4,31	5,94	4,76	5,00	5,29	2,78	2,78	3,60
(ORP) správní obvod Třinec	3,01	2,44	2,32	2,88	3,72	5,09	5,99	4,89	5,57	5,78	3,95	5,60	7,29
(ORP) správní obvod Turnov	3,23	2,24	2,47	2,96	4,08	4,87	5,89	5,70	6,82	6,43	4,18	3,15	3,55
(ORP) správní obvod Týn nad Vltavou	2,80	1,84	2,04	2,68	4,16	4,56	5,70	5,13	5,32	5,41	3,26	2,90	3,93
(ORP) správní obvod Uherské Hradiště	3,21	2,48	2,64	3,34	4,79	5,31	6,45	6,56	7,35	6,97	4,19	3,69	4,49
(ORP) správní obvod Uherský Brod	2,60	1,76	1,87	2,87	3,91	4,80	6,12	6,62	7,59	7,53	4,37	4,19	5,15
(ORP) správní obvod Uničov	4,14	3,44	3,22	4,70	5,95	7,35	8,88	9,30	10,14	15,08	6,32	5,71	7,91
(ORP) správní obvod Ústí nad Labem	5,53	3,98	4,92	5,84	8,53	10,23	12,31	10,72	10,50	9,53	6,98	7,63	9,38

(ORP) správní obvod Ústí nad Orlicí	1,64	1,28	1,20	1,84	3,38	4,43	5,70	6,95	7,76	8,09	4,58	3,46	4,57
(ORP) správní obvod Valašské Klobouky	2,38	1,68	1,70	2,60	5,40	6,63	8,17	9,33	10,07	10,83	6,45	6,35	7,13
(ORP) správní obvod Valašské Meziříčí	3,99	3,06	2,76	3,94	5,58	6,51	7,61	7,19	7,91	6,78	4,72	5,09	6,39
(ORP) správní obvod Varnsdorf	5,60	4,28	4,63	4,84	7,58	8,23	9,64	10,86	12,40	12,96	9,81	9,67	10,68
(ORP) správní obvod Velké Meziříčí	3,23	2,76	3,08	4,28	5,44	6,27	7,57	7,70	8,62	8,29	4,49	3,84	5,10
(ORP) správní obvod Veselí nad Moravou	5,27	4,49	4,79	6,11	7,61	8,43	9,51	9,72	11,15	10,89	7,03	6,79	8,42
(ORP) správní obvod Vimperk	2,87	2,60	2,04	2,91	3,84	4,15 4,15	4,95	5,00	5,28	5,02	3,00	2,75	3,49
(ORP) správní obvod Vítkov	7,03	6,19	6,80	8,00	10,01	12,24	13,20	12,32	13,59	12,96	9,61	8,93	10,55
(ORP) správní obvod Vizovice	2,71	1,81	2,05	2,89	3,83	4,69	5,74	5,61	6,55	6,11	3,14	3,12	4,23
(ORP) správní obvod Vlašim	2,28	1,73	1,81	2,14	3,09	3,95	4,67	4,45	5,07	4,39	2,62	2,19	2,83
(ORP) správní obvod Vodňany	3,14	2,39	2,90	3,25	4,82	6,63	8,65	8,67	8,72	7,60	5,24	4,91	5,52
(ORP) správní obvod Votice	2,38	1,67	1,29	1,91	2,49	2,81	3,33	4,12	4,40	3,57	2,19	2,09	2,22
(ORP) správní obvod Vrchlabí	2,44	1,41	1,41	1,76	3,21	4,38	6,17	5,47	5,95	5,75	3,57	3,37	4,56

(ORP) správní obvod Vsetín	4,18	3,06	3,40	4,25	6,42	7,39	9,13	8,33	9,73	10,68	5,80	5,17	7,25
(ORP) správní obvod Vysoké Mýto	2,59	1,96	1,94	2,32	3,39	4,00	4,79	6,58	7,79	7,73	3,59	3,30	4,36
(ORP) správní obvod Vyškov	2,63	1,74	1,96	2,43	3,42	4,49	5,82	6,76	6,87	7,10	3,98	3,74	5,19
(ORP) správní obvod Zábřeh	3,73	2,73	3,35	3,77	5,32	6,20	8,18	8,64	9,56	9,79	5,31	5,40	7,54
(ORP) správní obvod Zlín	3,05	2,22	2,30	2,92	3,84	5,02	6,38	5,60	6,48	6,41	3,24	3,16	4,21
(ORP) správní obvod Znojmo	6,81	5,39	6,24	7,00	8,79	9,62	11,05	10,61	11,53	11,34	8,01	8,67	9,87
(ORP) správní obvod Žamberk	2,01	1,27	1,35	2,23	3,40	4,68	5,62	5,12	5,40	6,00	3,55	3,06	3,62
(ORP) správní obvod Žatec	5,82	4,76	5,49	5,84	7,95	8,77	10,25	10,28	10,61	10,18	7,83	8,48	11,84
(ORP) správní obvod Žďár nad Sázavou	3,25	2,36	2,49	3,29	4,67	5,01	6,21	6,14	6,85	6,13	3,68	3,40	4,13
(ORP) správní obvod Železný Brod	3,51	2,48	2,81	3,22	4,13	4,60	6,07	7,60	8,87	10,30	6,02	4,35	3,62
(ORP) správní obvod Židlochovice	3,44	2,18	2,75	3,35 3,35	3,80	4,45	5,89	4,35	4,79	4,94	2,60	2,68	3,71
Průměr ORP	3,80	2,85	3,04	3,71	5,11	6,15	7,42	7,22	8,06	7,85	4,92	4,76	6,04



## Legenda

V grafu jsou využity statistické míry polohy – kvartily.

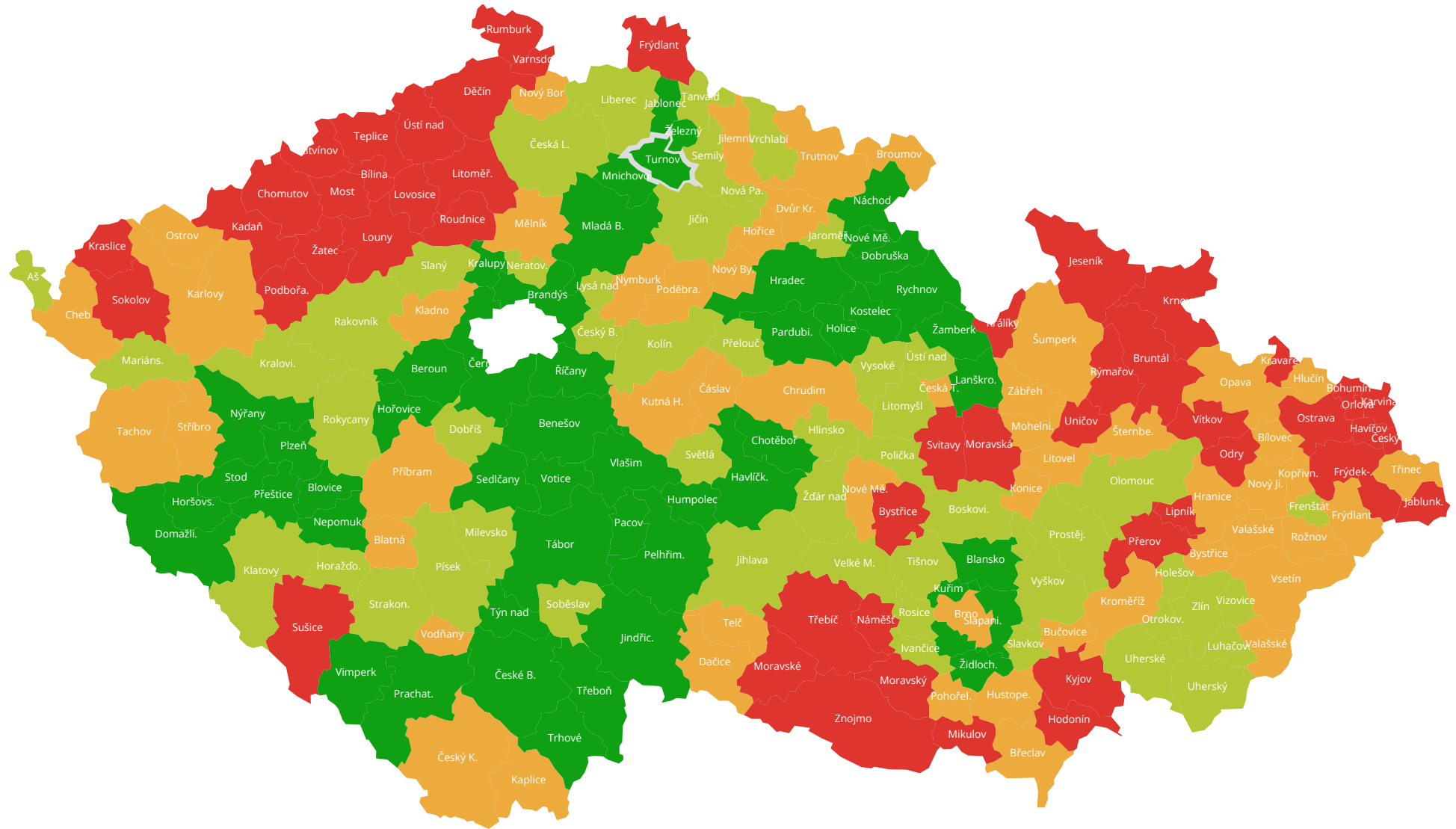
Ty rozdělují hodnoty celého souboru (všech měst či krajů) na čtyři části:

- 1. pásmo - 25 % nejlepších hodnot (první čtvrtina ORP)
- 2. pásmo - 25 % vyšších středních hodnot (druhá nejvyšší čtvrtina ORP)
- 3. pásmo - 25 % nižších středních hodnot (druhá nejnižší čtvrtina ORP)
- 4. pásmo - 25 % nejvyšších hodnot (poslední čtvrtina ORP)
- nulové hodnoty
- území bez dat

Legenda k následujícím mapám.

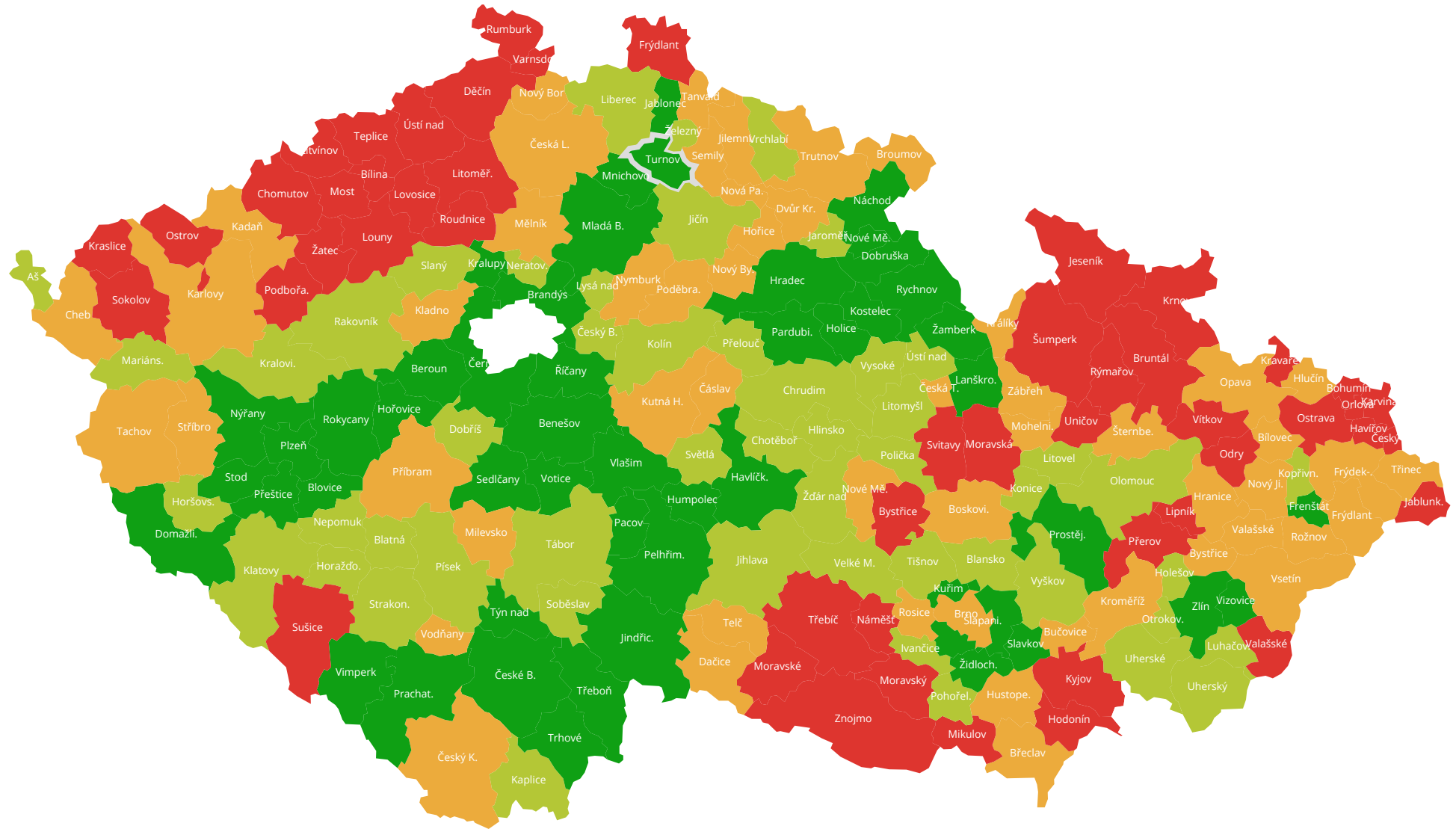


## 2006 - PODÍL NEZAMĚŠTNANÝCH OSOB (OBCENÁ MÍRA NEZAMĚŠTNANOSTI)



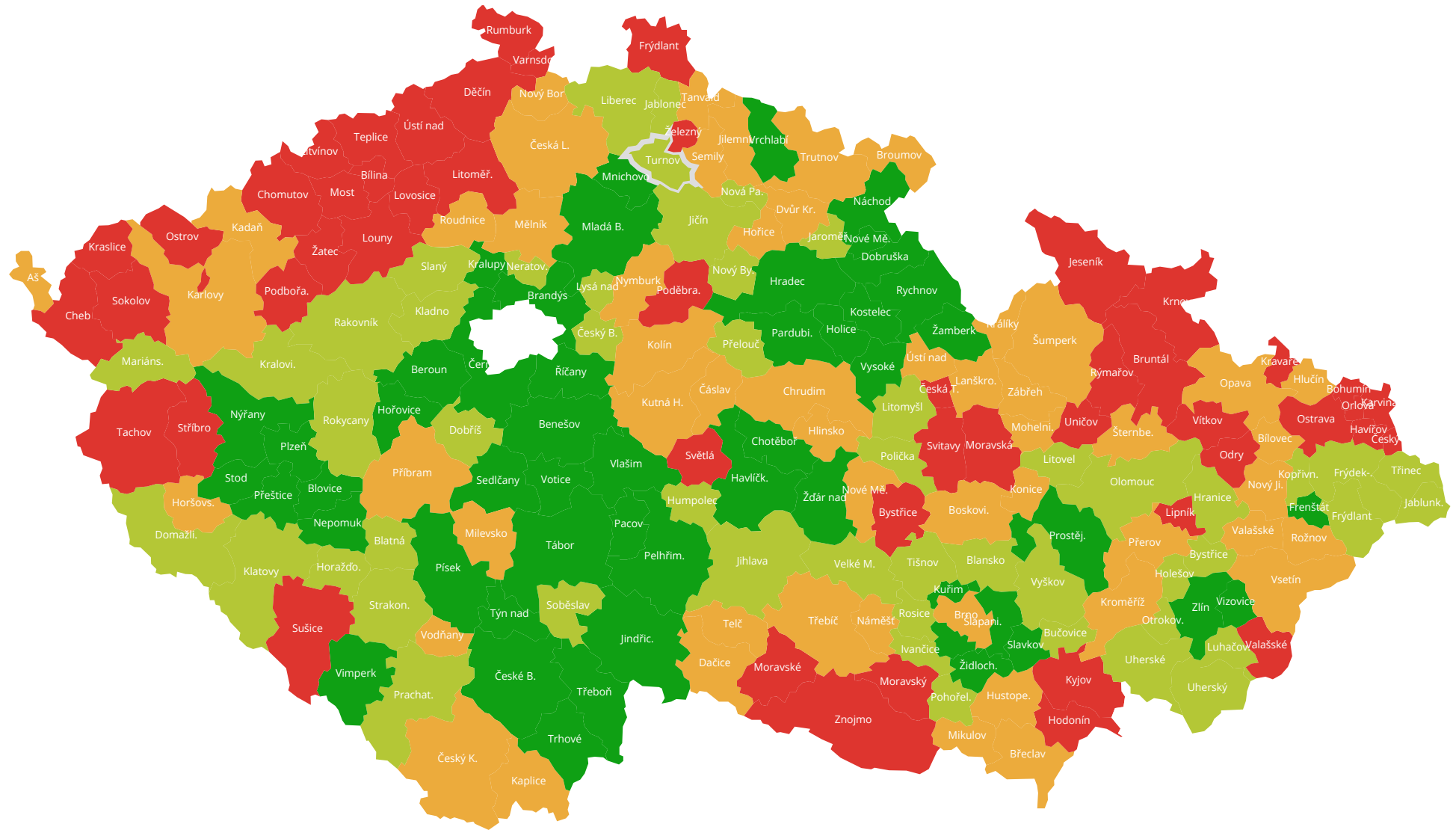


## 2007 - PODÍL NEZAMĚŠTNANÝCH OSOB (OBECNÁ MÍRA NEZAMĚŠTNANOSTI)



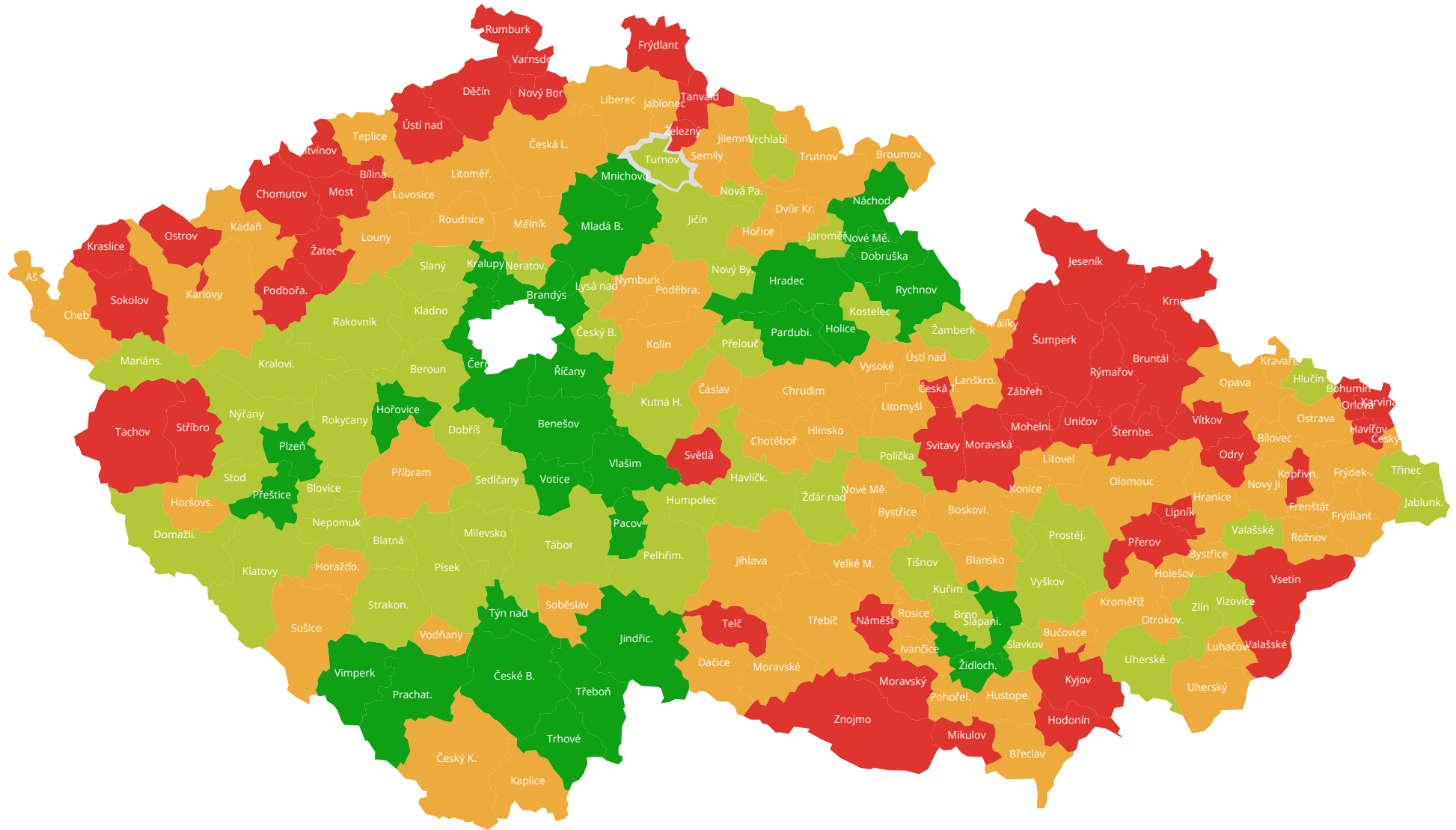


## 2008 - PODÍL NEZAMĚŠTNANÝCH OSOB (OBEČNÁ MÍRA NEZAMĚŠTNANOSTI)



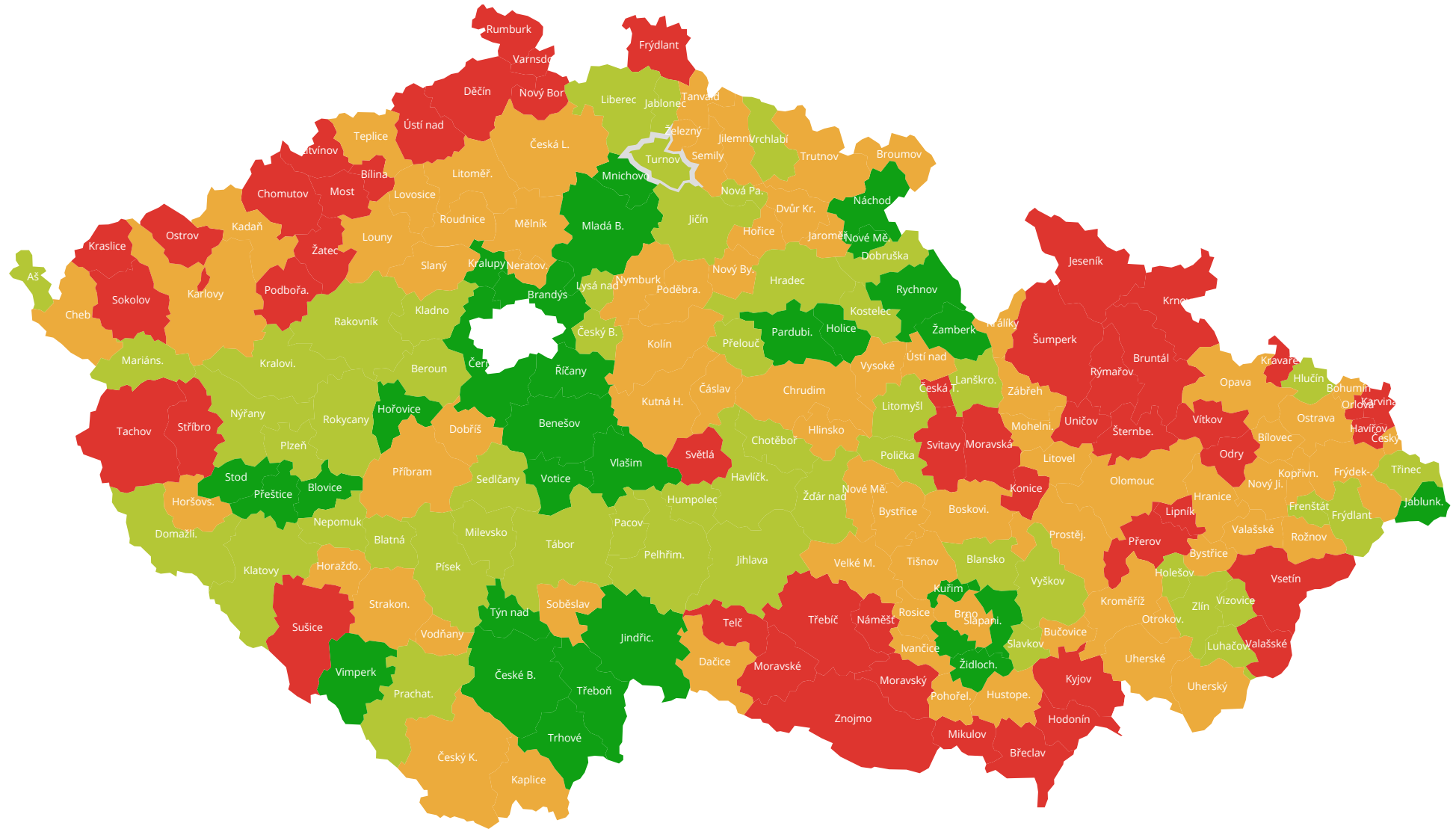


## 2009 - PODÍL NEZAMĚŠTNANÝCH OSOB (OBECNÁ MÍRA NEZAMĚŠTNANOSTI)



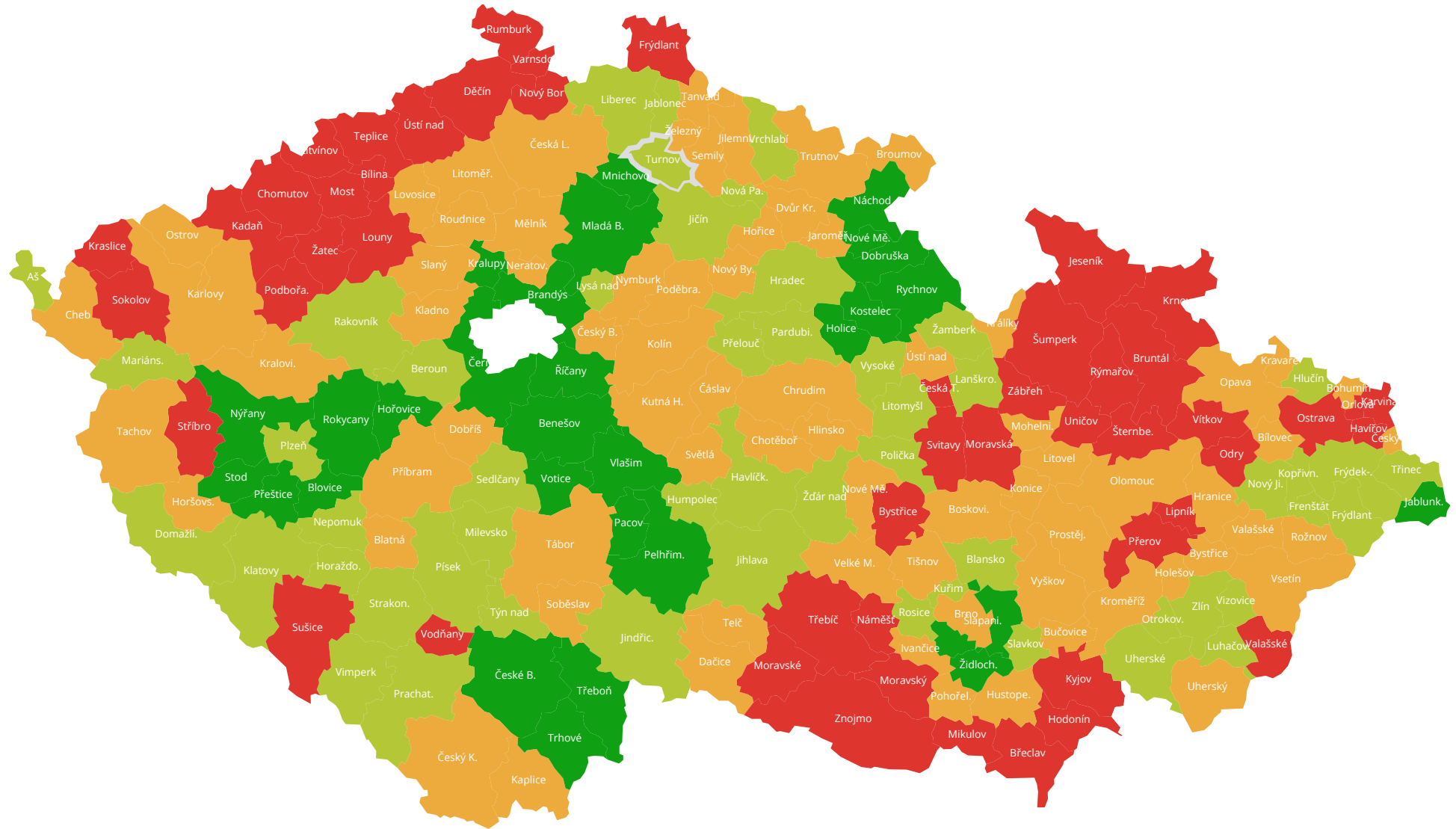


## 2010 - PODÍL NEZAMĚŠTNANÝCH OSOB (OBCENÁ MÍRA NEZAMĚŠTNANOSTI)



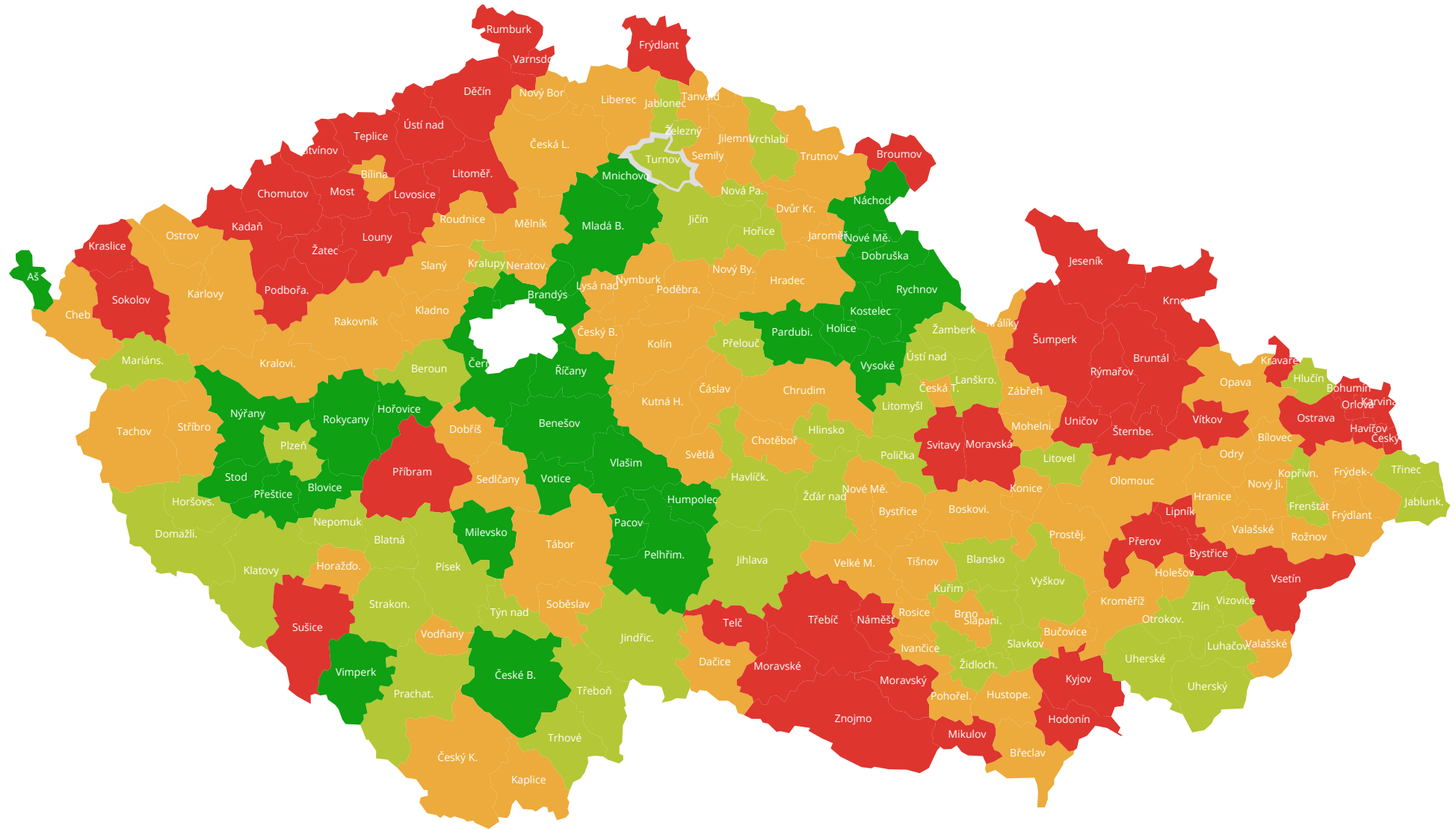


## 2011 - PODÍL NEZAMĚŠTNANÝCH OSOB (OBECNÁ MÍRA NEZAMĚŠTNANOSTI)





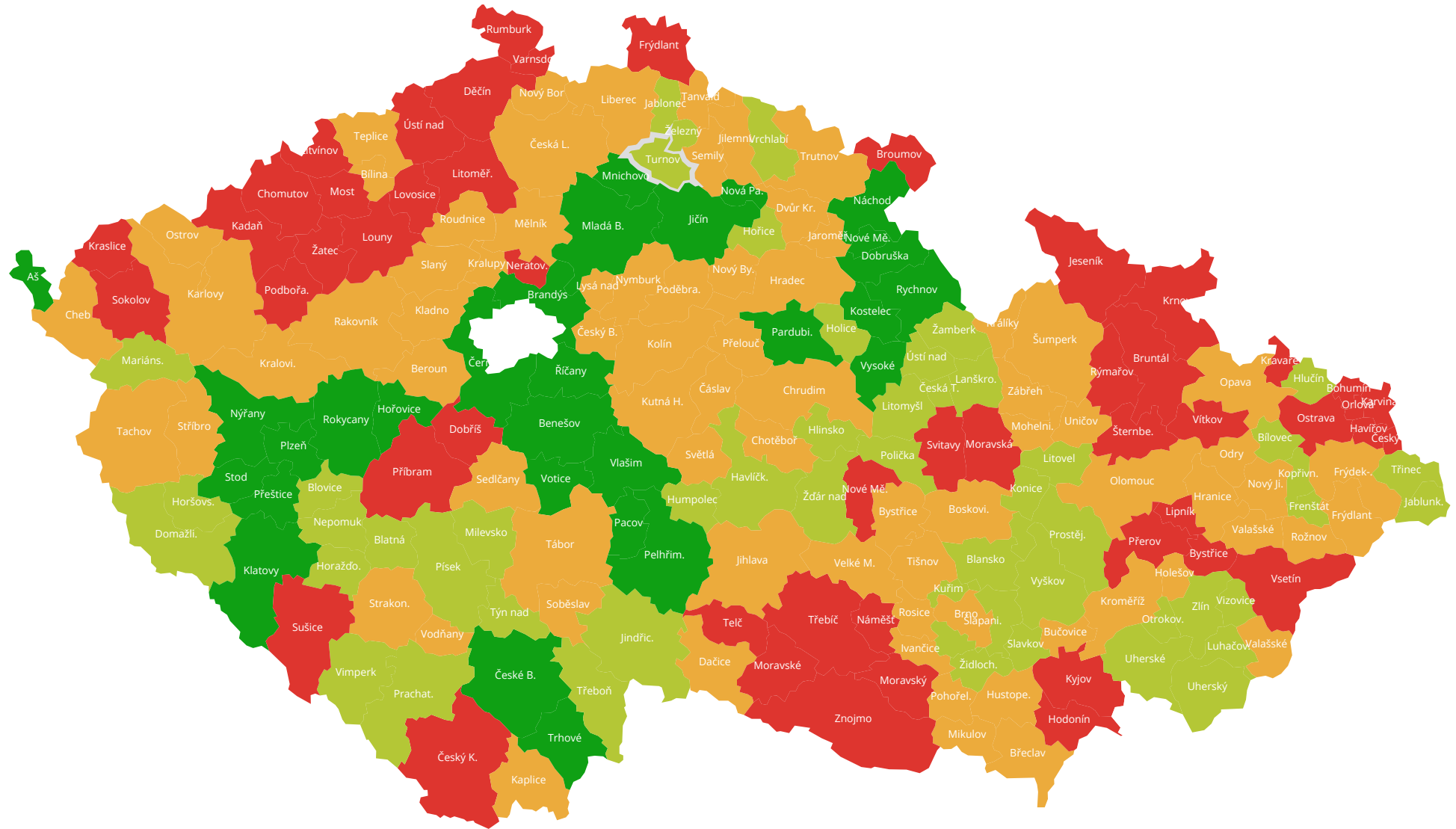
## 2014 - PODÍL NEZAMĚŠTNANÝCH OSOB (OBECNÁ MÍRA NEZAMĚŠTNANOSTI)







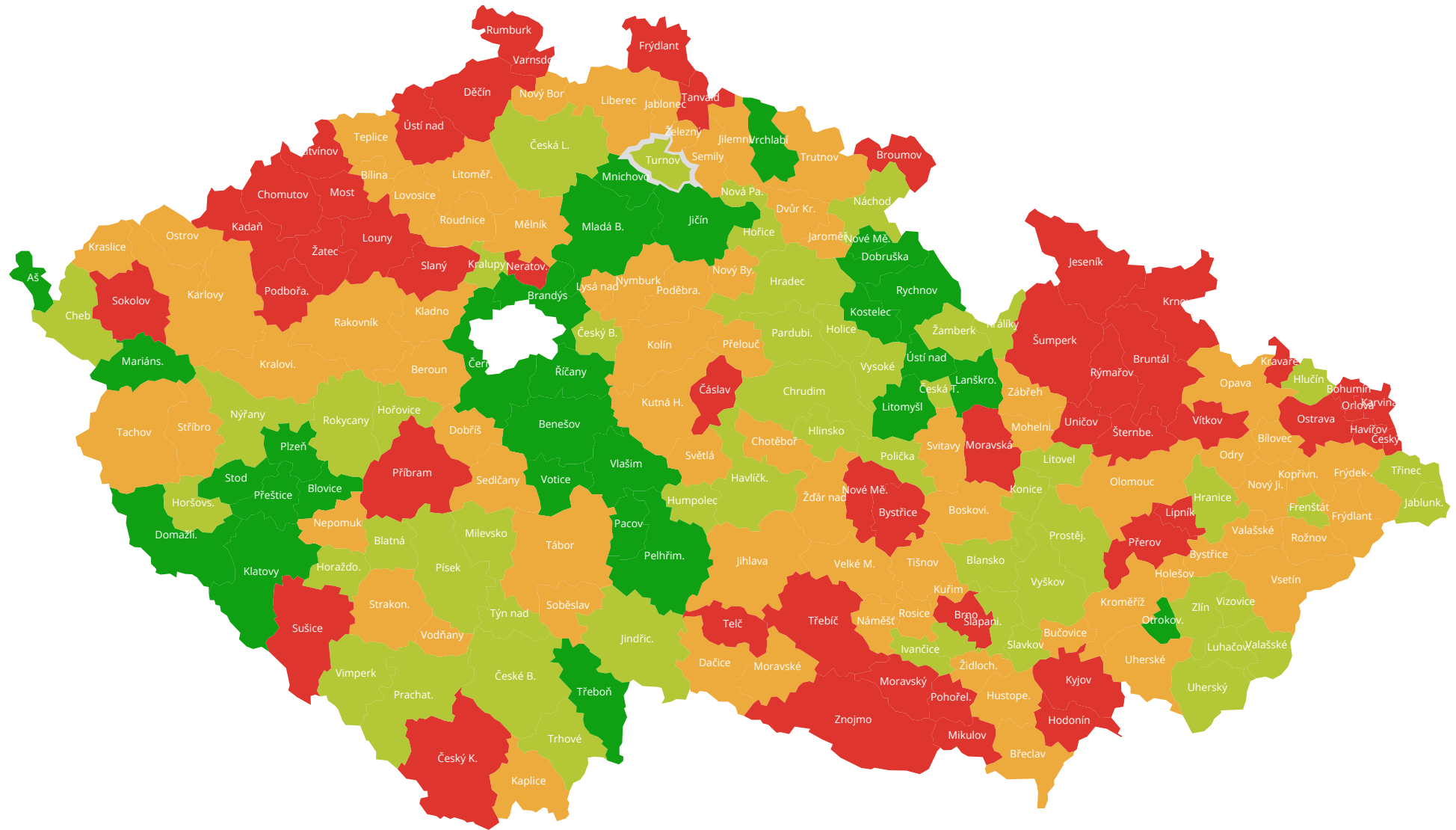
## 2015 - PODÍL NEZAMĚŠTNANÝCH OSOB (OBCENÁ MÍRA NEZAMĚŠTNANOSTI)





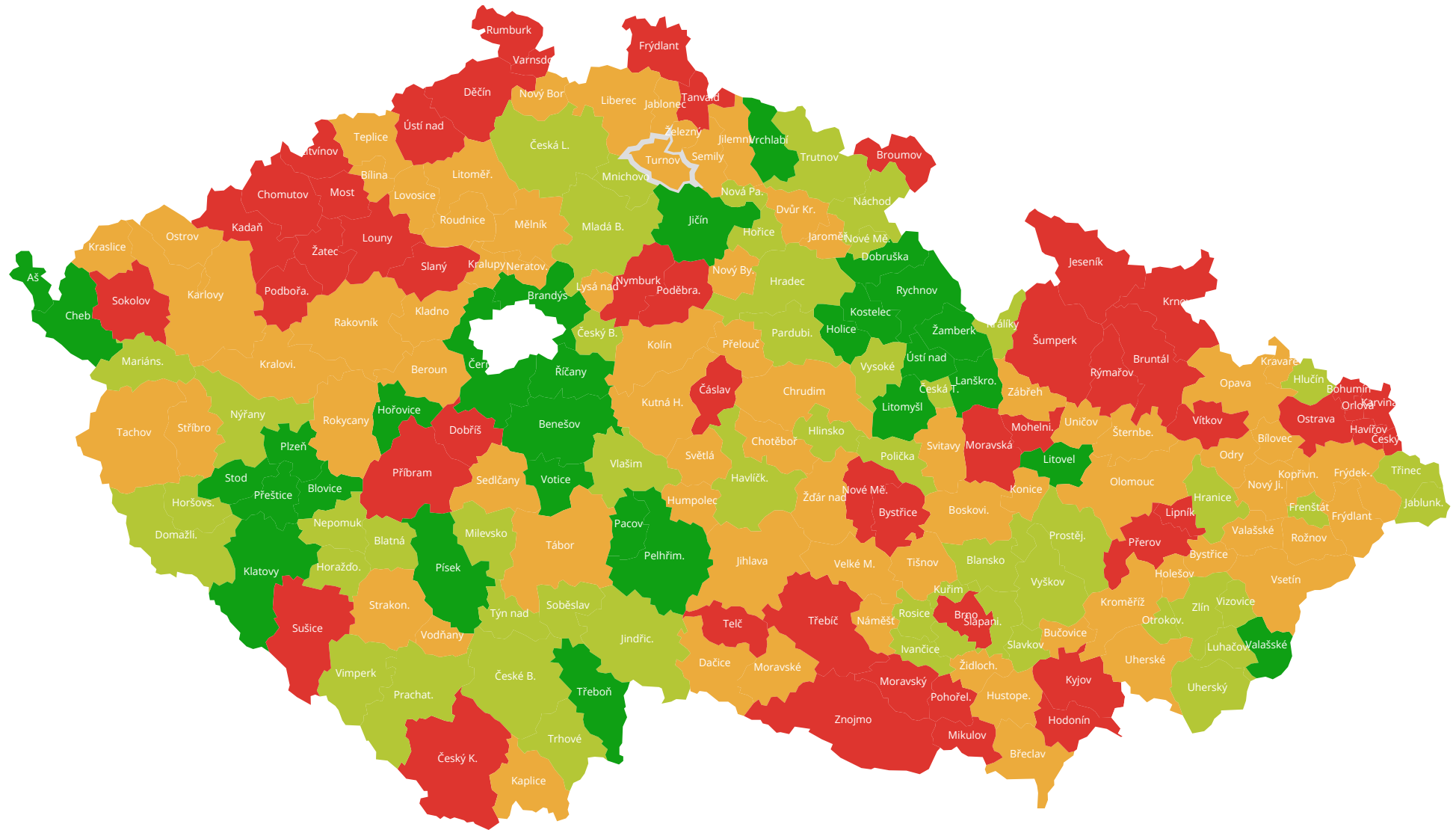


## 2017 - PODÍL NEZAMĚŠTNANÝCH OSOB (OBECNÁ MÍRA NEZAMĚŠTNANOSTI)





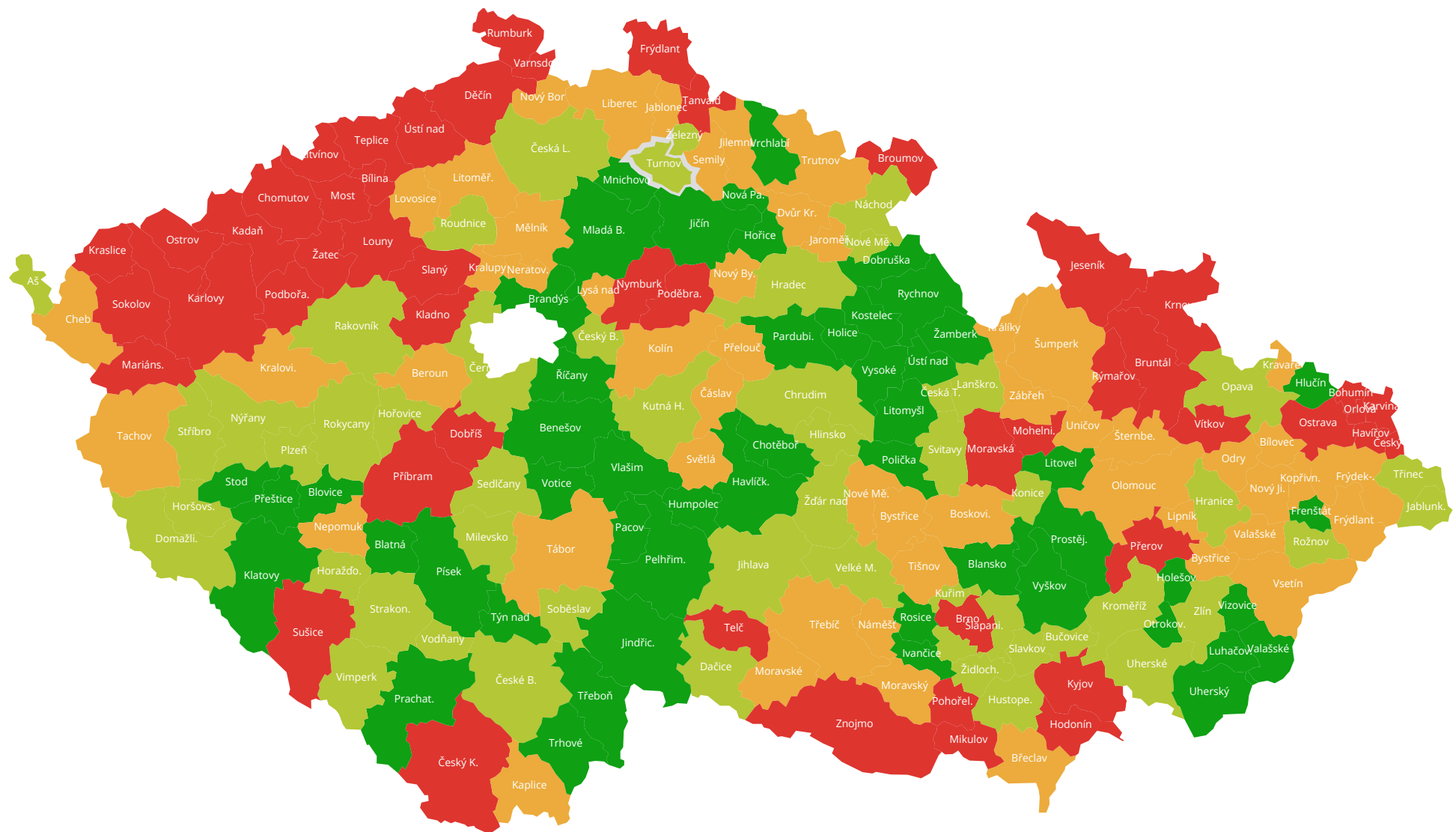
## 2018 - PODÍL NEZAMĚŠTNANÝCH OSOB (OBECNÁ MÍRA NEZAMĚŠTNANOSTI)







## 2020 - PODÍL NEZAMĚŠTNANÝCH OSOB (OBEČNÁ MÍRA NEZAMĚŠTNANOSTI)



# Počet ekonomických subjektů se zjištěnou aktivitou na 1000 obyvatel

ČR kraj ORP nej

**Téma:** Ekonomika a podnikání, cestovní ruch

**Využito v metodickém / strategickém dokumentu:**

[Sada klíčových indikátorů udržitelného rozvoje ORP](#)

**Význam indikátoru z hlediska udržitelného rozvoje:**

Z hlediska obcí a měst je vývoj počtu podnikatelských subjektů významný, neboť výnosy jejich daní tvoří důležitou část daňových příjmů municipální sféry.

## ZÁKLADNÍ INFORMACE

**Popis dat:** Název produktu: Ekonomické subjekty podle vybraných právních forem za správní obvody Prahy a obcí s rozšířenou působností (kod 140131-18).

Datová sada obsahuje časovou řadu statistických údajů o počtu registrovaných ekonomických subjektů a subjektů se zjištěnou aktivitou za vybrané právní formy (právnícké, fyzické osoby). Údaje představují úhrny za správní obvody obcí s rozšířenou působností a z 22 správních obvodů Prahy od roku 2010.

**Zdroj dat:** RES

**Poznámka ke zdroji dat:**

Datovým zdrojem pro organizační statistiku je Registr ekonomických subjektů (dále jen RES). RES je veřejným seznamem, který vytváří a spravuje ČSÚ na základě zákona č. 89/1995 Sb., o státní statistické službě ve znění pozdějších předpisů. Registr se využívá především pro přípravu a realizaci statistických zjišťování. Je průběžně aktualizován daty ze statistických zjišťování a údaji z obchodního rejstříku, živnostenských úřadů a z dalších administrativních zdrojů. Po spuštění základních registrů veřejné správy od 1.7.2012 se hlavním zdrojem pro jeho aktualizaci stal Registr osob (ROS).

V RES jsou evidovány právnícké osoby včetně organizačních složek státu a fyzické osoby, které mají postavení podnikatele. Fyzické osoby zahrnují soukromé podnikatele podnikající dle živnostenského zákona, zemědělské podnikatele – fyzické osoby, fyzické osoby provozující jinou podnikatelskou činnost podle zvláštních předpisů a od roku 2014 zahraniční fyzické osoby a odštěpné závody zahraničních fyzických osob. V evidenci RES se od roku 2013 nerozlišují fyzické osoby zapsané a nezapsané v obchodním rejstříku.

**Definice a metodika stanovení indikátoru:**

Podnikatelským subjektem se rozumí subjekty právníckých osob a fyzických osob podnikatelů. Patří sem i příspěvkové organizace, které si obce a kraje zřizují k plnění některých svých funkcí ( z více než 80 % oblast školství - základní školy, školní stravování a základní umělecké školy, zbývající část tvoří oblast kultury - zájmová činnost, knihovny, muzea a galerie; a oblast sociálních služeb).

**Jednotka:**

počet/1000 obyv.

**Časová dostupnost dat (časová řada):** Od 1995

**Územní (prostorová) dostupnost dat:** obec



**Mezinárodní porovnatelnost:**

Ne

**Frekvence zjišťování dat:** Roční

**Interpretace indikátoru:**

Počty aktivních ekonomických subjektů vypovídají i o tom, jaké podmínky pro jejich existenci a rozvoj vytváří územní samospráva, hlavně na úrovni obcí. I když základní aspekty fungování ekonomických subjektů jsou dané zákonnými normami, které platí na celém území, řada podmínek je i v rukou samosprávy. Platí to jak pro podnikatelské, tak i pro subjekty založené pro jinou než podnikatelskou činnost.

**Spolehlivost indikátoru, nejistoty apod.:**

Vysoká (data ČSÚ)


## Počet ekonomických subjektů se zjištěnou aktivitou na 1000 obyvatel

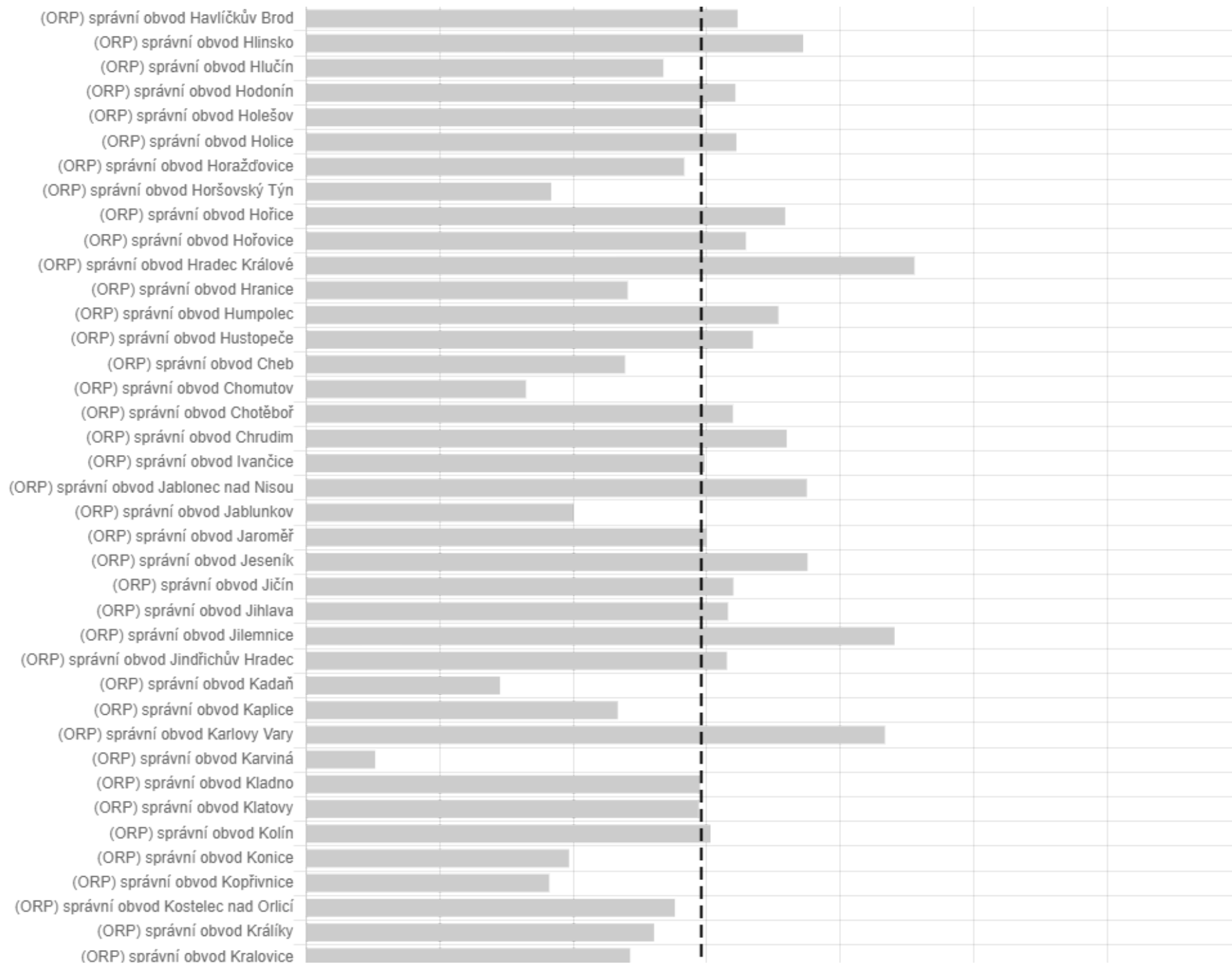
Legenda

--- průměr všech ORP (kromě Praha)

Legenda k následujícímu grafu.

2019 - Počet ekonomických subjektů se zjištěnou aktivitou na 1000 obyvatel

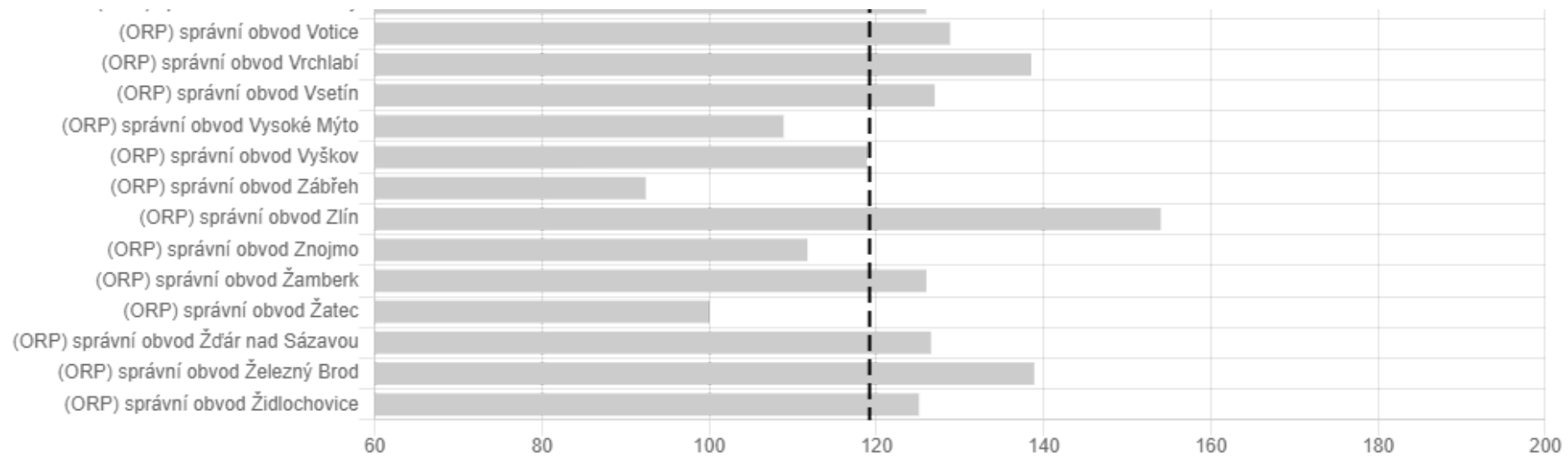














Jednotka: počet/1000 obyv.

	2019	2018	2017	2016	2015	2014	2013	2012	2011	2010
(ORP) správní obvod Aš	80,60	81,60	83,48	81,97	86,45	92,49	98,73	108,69	108,73	107,52
(ORP) správní obvod Benešov	146,88	146,24	145,72	143,29	144,36	144,56	146,55	153,65	150,43	145,47
(ORP) správní obvod Beroun	147,09	144,15	142,01	139,78	141,25	142,60	146,47	152,24	148,24	140,96
(ORP) správní obvod Bílina	64,23	60,81	60,21	60,41	61,98	65,94	66,81	74,52	73,59	72,48
(ORP) správní obvod Bílovec	103,25	100,78	96,38	94,33	94,60	94,81	98,51	103,72	99,21	94,64
(ORP) správní obvod Blansko	112,69	112,36	112,19	110,22	110,73	111,27	111,84	115,29	112,01	107,59
(ORP) správní obvod Blatná	117,74	114,94	114,51	113,01	115,01	118,54	120,18	126,15	122,36	121,58
(ORP) správní obvod Blovice	114,76	111,69	112,68	111,41	110,53	111,98	116,64	118,02	116,67	114,67
(ORP) správní obvod Bohumín	84,02	83,43	81,02	77,73	78,81	77,41	78,72	80,90	67,55	76,25
(ORP) správní obvod Boskovice	110,18	108,74	107,45	105,60	106,09	106,53	107,55	110,05	107,60	103,56
(ORP) správní obvod Brandýs nad Labem-Stará Boleslav	155,35	154,25	152,45	150,92	152,19	152,75	153,44	159,82	153,80	149,79

(ORP) správní obvod Brno	196,24	191,77	187,44	179,74	179,92	181,91	184,00	187,94	180,52	174,69
(ORP) správní obvod Broumov	104,06	99,51	98,59	97,24	99,31	96,55	99,98	104,32	100,07	96,69
(ORP) správní obvod Bruntál	108,43	106,83	105,82	104,16	105,13	106,71	107,83	112,65	113,06	109,19
(ORP) správní obvod Břeclav	119,35	117,47	116,70	113,25	113,22	113,85	115,11	119,08	115,29	116,01
(ORP) správní obvod Bučovice	116,41	111,10	112,95	113,56	114,48	113,33	114,63	116,23	114,88	110,97
(ORP) správní obvod Bystřice nad Pernštejnem	121,95	119,83	114,41	112,33	113,59	111,27	111,09	112,01	109,94	104,19
(ORP) správní obvod Bystřice pod Hostýnem	127,22	127,27	125,78	121,75	122,35	121,94	127,46	132,36	127,83	122,88
(ORP) správní obvod Čáslav	109,51	107,06	105,93	102,55	102,97	102,42	107,93	110,51	106,17	103,63
(ORP) správní obvod Černošice	183,81	182,92	179,99	173,79	179,92	181,17	184,04	191,09	181,52	173,20
(ORP) správní obvod Česká Lípa	94,90	95,08	96,19	94,70	96,87	99,46	101,66	107,89	106,73	102,73
(ORP) správní obvod Česká Třebová	96,63	94,46	91,89	91,20	93,73	95,64	93,99	100,60	96,06	96,28
(ORP) správní obvod České Budějovice	155,97	154,23	153,55	150,61	153,28	153,71	155,37	162,32	158,68	151,90

(ORP) správní obvod Český Brod	136,88	135,26	132,18	130,99	133,10	133,27	136,02	145,29	140,64	138,32
(ORP) správní obvod Český Krumlov	134,99	134,66	134,45	129,18	133,82	135,49	137,20	136,89	134,38	133,62
(ORP) správní obvod Český Těšín	115,05	110,92	106,70	98,61	99,43	97,85	98,11	99,83	99,42	96,76
(ORP) správní obvod Dačice	115,52	114,37	114,61	112,22	111,94	113,59	117,56	121,69	116,21	112,05
(ORP) správní obvod Děčín	104,02	103,34	101,92	100,42	101,92	103,54	108,33 108,33	113,45	113,26	108,77
(ORP) správní obvod Dobruška	124,22	123,13	123,64	123,68	124,68	124,94	131,51	137,32	125,94	124,44
(ORP) správní obvod Dobříš	149,15	147,92	145,40	143,35	142,06	143,93	145,12	154,08	151,30	150,42
(ORP) správní obvod Domažlice	105,88	105,88	107,82	106,61	108,16	112,27 0,00	119,51	127,24	122,43	119,90
(ORP) správní obvod Dvůr Králové nad Labem	125,31	123,27	123,20	124,64	126,47	126,09	130,07	135,84	133,38	127,22
(ORP) správní obvod Frenštát pod Radhoštěm	115,08	114,04	113,13	111,98	113,28	112,57	111,84	112,69	112,42	107,82
(ORP) správní obvod Frýdek-Místek	117,32	115,84	113,29	109,24	111,03	110,09	113,32	116,06	112,84	107,02
(ORP) správní obvod Frýdlant	97,91	94,93	95,02	93,11	93,01	93,88	95,65	101,57	99,99	97,27

(ORP) správní obvod Frýdlant nad Ostravicí	147,14	143,66	141,73	136,32	138,44	137,63	137,33	137,57 137,57	134,33	126,94
(ORP) správní obvod Havířov	78,58	76,70	74,43	71,73	72,44	72,61	74,66	78,86	78,46	73,86
(ORP) správní obvod Havlíčkův Brod	124,62	123,37	122,19	120,81	120,55	119,85	122,47	126,21	121,58	116,49
(ORP) správní obvod Hlinsko	134,48	130,62	127,81	123,18	124,79	124,73	125,97	129,82	123,01	120,41
(ORP) správní obvod Hlučín	113,49	110,62	108,08	106,40	106,82	106,48	107,18	109,58	108,10	101,79
(ORP) správní obvod Hodonín	124,28	123,97	121,37	117,21	118,42	118,61	119,94	123,61	120,83	117,56
(ORP) správní obvod Holešov	119,22	117,57	116,30	114,72	113,18	110,66	112,74	120,17	114,77	109,47
(ORP) správní obvod Holice	124,45	122,61	120,78	118,50	117,41	118,22	124,07	128,40	123,80	119,15
(ORP) správní obvod Horažďovice	116,62	116,12	113,97	113,06	115,85	111,76	108,63	111,08	110,32	107,42
(ORP) správní obvod Horšovský Týn	96,69	98,53	98,67	98,66	101,46	104,67	108,60	110,57	110,53	110,01
(ORP) správní obvod Hořice	131,75	133,18	132,95	129,81	129,32	128,89	133,71	141,06	137,42	132,13
(ORP) správní obvod Hořovice	125,86	124,87	122,31	119,40	121,09	121,22	125,70	129,70	127,51	123,02

(ORP) správní obvod Hradec Králové	151,13	149,86	148,57	145,61	147,70	149,34	154,81	159,14	154,23	146,71
(ORP) správní obvod Hranice	108,15	107,25	106,36	103,81	103,86	102,95	109,69	113,35	107,78	103,36
(ORP) správní obvod Humpolec	130,74	128,01	128,12	124,83	126,07	128,03	126,83	131,52	128,35	124,51
(ORP) správní obvod Hustopeče	126,91	125,90	122,32	120,28	119,72	120,35	123,56	128,48	123,64	118,49
(ORP) správní obvod Cheb	107,75	108,32	111,78	111,70	114,78	119,27	126,34	135,66	138,04	136,89
(ORP) správní obvod Chomutov	92,90	92,45	91,95	91,58	93,19	95,84	101,19	105,91	100,87	98,60
(ORP) správní obvod Chotěboř	123,91	121,71	120,86	119,87	117,81	115,03	120,33	125,18	116,18	110,55
(ORP) správní obvod Chrudim	131,98	130,69	128,72	126,15	125,75	125,53	128,96	132,02	126,67	120,71
(ORP) správní obvod Ivančice	119,61	118,87	115,65	114,12	113,69	116,13	119,75	124,11	121,20	115,12
(ORP) správní obvod Jablonec nad Nisou	135,00	134,26	132,35	130,16	132,36	136,07	141,46	147,51	145,94	142,06
(ORP) správní obvod Jablunkov	99,99	99,06	96,41	92,03	91,14	87,72	88,78	91,82	87,60	83,35
(ORP) správní obvod Jaroměř	120,03	118,06	119,52	117,69	120,68	118,68	122,06	128,19	124,54	119,38

(ORP) správní obvod Jeseník	135,11	130,37	124,92	120,24	120,58	122,16	126,71	130,64	126,51	119,76
(ORP) správní obvod Jičín	123,99	122,95	123,48	120,92	123,85	125,96	127,18	132,98	129,24	125,88
(ORP) správní obvod Jihlava	123,17	120,77	120,01	117,35	117,66	118,03	122,53	124,52	119,00	112,89
(ORP) správní obvod Jilemnice	148,14	147,10	144,51	144,95	145,46	146,82	145,29	151,46	151,31	145,61
(ORP) správní obvod Jindřichův Hradec	123,01	121,04	120,20	119,03	120,41	121,05	125,06	129,63	125,98	121,36
(ORP) správní obvod Kadaň	89,02	87,76	88,99	88,35	90,43	92,27	95,16	98,63	93,18	90,64
(ORP) správní obvod Kaplice	106,66	107,60	109,78	107,48	108,63	111,41	117,82	123,04	120,80	116,91
(ORP) správní obvod Karlovy Vary	146,70	146,20	146,12	141,89	146,18	151,35	158,16	162,54	153,01	150,94
(ORP) správní obvod Karviná	70,31	70,22	67,97	64,25	65,50	65,84	70,77	72,94	68,86	64,00
(ORP) správní obvod Kladno	118,98	117,84	116,32	112,58	115,37	116,12	120,22	125,06	120,14	113,21
(ORP) správní obvod Klatovy	118,80	118,79	118,63	115,67	119,84	122,69	126,93	133,85	130,54	124,45
(ORP) správní obvod Kolín	120,60	119,39	118,58	116,49	118,19	117,62	121,94	126,58	123,22	119,60

(ORP) správní obvod Konice	99,36	96,06	97,57	99,19	103,67	104,87	104,21	108,24	102,61	97,62
(ORP) správní obvod Kopřivnice	96,39	94,77	93,51	92,53	93,74	92,92	93,88	96,24	95,83	92,24
(ORP) správní obvod Kostelec nad Orlicí	115,22	113,83	112,65	112,17	112,45	112,72	118,61	122,06	115,89	110,89
(ORP) správní obvod Králíky	112,10	111,63	109,93	110,34	111,30	112,87	110,37	115,47	118,43	115,15
(ORP) správní obvod Kralovice	108,51	107,37	108,60	104,95	110,12	113,07	114,97	122,51	113,89	111,10
(ORP) správní obvod Kralupy nad Vltavou	121,57	118,53	117,79	115,24	115,12	117,81	121,66	130,74	127,92	122,57
(ORP) správní obvod Kraslice	83,69	88,11	89,25	89,32	93,87	95,70	99,28	103,90	102,79	98,76
(ORP) správní obvod Kravaře	112,73	110,62	108,12	105,54	106,01	106,81	107,27	109,09	108,79	105,78
(ORP) správní obvod Krnov	107,08	104,57	103,55	99,83	100,53	101,23	101,26	104,82	102,78	101,53
(ORP) správní obvod Kroměříž	109,00	108,42	105,92	102,87	105,84	108,87	112,37	116,65	115,14	109,78
(ORP) správní obvod Kuřim	136,19	134,96	133,78	130,23	130,95	131,41	131,53	132,08	130,12	125,13
(ORP) správní obvod Kutná Hora	127,84	126,45	123,64	123,23	123,23	124,35	127,43	132,86	130,70	124,99

(ORP) správní obvod Kyjov	122,89	121,56	120,06	116,37	116,82	116,66	117,58	118,89	115,61	110,32
(ORP) správní obvod Lanškroun	110,25	107,19	106,63	105,19	105,59	104,85	105,74	109,80	106,38	103,81
(ORP) správní obvod Liberec	138,84	137,60	135,83	131,85	133,56	136,54	140,43	147,51	144,15	141,03
(ORP) správní obvod Lipník nad Bečvou	101,91	99,41	99,76	99,48	101,48	98,63	101,75	106,40	103,76	99,25
(ORP) správní obvod Litoměřice	111,04	108,46	106,74	106,03	107,81	110,23	113,39	117,75	114,84	111,90
(ORP) správní obvod Litomyšl	125,79	126,83	124,12	119,34	119,89	119,95	123,83	125,32	121,38	116,09
(ORP) správní obvod Litovel	107,81	105,92	103,32	101,73	103,36	105,50	102,79	106,24	104,33	99,73
(ORP) správní obvod Litvínov	97,46	94,92	91,10	89,58	92,23	93,15	93,94	95,78	91,62	88,44
(ORP) správní obvod Louny	106,94	104,39	103,00	102,52	104,77	104,19	107,49	111,61	108,12	104,70
(ORP) správní obvod Lovosice	105,59	102,38	102,50	99,07	99,87	100,37	105,62	107,83	103,58	101,28
(ORP) správní obvod Luhačovice	139,80	135,97	134,68	129,93	134,43	135,39	135,77	140,11	138,11	134,57
(ORP) správní obvod Lysá nad Labem	109,73	109,20	107,20	106,38	108,41	110,49	117,74	123,68	122,13	116,49



(ORP) správní obvod Mariánské Lázně	135,18	135,23	136,42	132,24	138,46	144,23	152,68	158,85	154,26	146,78
(ORP) správní obvod Mělník	125,06	124,76	123,91	122,66	123,56	125,97	130,25	137,32	0,00 132,68	130,69
(ORP) správní obvod Mikulov	131,65	128,03	127,30	121,72	120,20	121,90	126,45	132,78	127,74	123,26
(ORP) správní obvod Milevsko	127,80	126,02	120,37	116,71	124,08	125,74	126,26	131,02	130,98	126,89
(ORP) správní obvod Mladá Boleslav	103,61	103,77	104,18	103,71	105,37	107,62	112,23	119,21	118,00	112,92
(ORP) správní obvod Mnichovo Hradiště	114,90	117,10	118,85	117,56	118,04	118,10	122,51	129,08	124,79	118,16
(ORP) správní obvod Mohelnice	92,21	89,27	88,45	87,08	85,59	86,13	88,57	91,18	88,61	87,51
(ORP) správní obvod Moravská Třebová	98,31	94,36	93,54	92,32	92,61	91,88	93,47 0,00	96,14	94,44	93,05
(ORP) správní obvod Moravské Budějovice	119,69	119,86	117,64	115,21	115,04	114,16	113,83	116,70	115,94	111,07
(ORP) správní obvod Moravský Krumlov	111,79	112,53	111,83	110,14	110,11	108,90	109,99	113,51	112,10	108,78
(ORP) správní obvod Most	93,01	92,60	91,47	90,33	92,84	97,85	95,26	100,06	97,97	93,90
(ORP) správní obvod Náchod	132,91	131,16	130,80	128,29	131,50	131,36	134,79	139,87	135,42	132,10

(ORP) správní obvod Náměšť nad Oslavou	119,43	117,23	117,39	113,53	112,14	110,90	112,74	112,93	111,34	108,90
(ORP) správní obvod Nepomuk	103,97	104,14	104,99	102,80	105,72	108,01	109,22	113,59	110,25	108,17
(ORP) správní obvod Neratovice	127,31	125,38	123,74	122,23	123,90	123,60	127,40	132,80	129,01	124,99
(ORP) správní obvod Nová Paka	141,79	143,37	144,70	143,21	144,47	143,95	149,85	154,48	148,61	143,07
(ORP) správní obvod Nové Město na Moravě	120,72	118,29	115,31	112,31	112,18	110,50	108,84	112,84	111,80	105,23
(ORP) správní obvod Nové Město nad Metují	140,60	136,31	134,25	132,42	138,85	138,14	140,42	144,10	140,58	138,14
(ORP) správní obvod Nový Bor	118,33	116,62	118,00	114,83	118,21	119,48	124,30	129,54	124,45	120,59
(ORP) správní obvod Nový Bydžov	135,68	132,28	130,90	127,30	127,60	125,79	133,41	140,07	131,77	126,41
(ORP) správní obvod Nový Jičín	106,56	105,04	104,78	101,97	101,62	101,78	106,37	111,22	109,26	104,49
(ORP) správní obvod Nymburk	121,95	120,63	120,17	117,38	118,91	119,25	123,56	129,84	125,34	122,17
(ORP) správní obvod Nýřany	113,51	113,40	110,73	109,42	112,12	114,31	116,80	120,37	119,79	114,33
(ORP) správní obvod Odry	99,44	97,77	96,53	93,76	94,72	93,66	99,65	100,98	98,80	100,02

(ORP) správní obvod Olomouc	139,46	137,00	133,74	127,81	130,43	131,42	135,41	139,91	134,64	128,46
(ORP) správní obvod Opava	116,19	114,72	113,80	110,73	112,04	112,78	114,19	116,65	116,26	113,77
(ORP) správní obvod Orlová	70,16	69,51	66,59	64,69	65,73	66,85	69,22	72,13	79,70	65,36
(ORP) správní obvod Ostrava	132,52	128,97	125,59	119,71	122,52	124,19	127,75	130,59	127,64	121,31
(ORP) správní obvod Ostrov	116,98	116,53	116,15	114,08	117,26	116,58	121,65	124,59	132,06	135,28
(ORP) správní obvod Otrokovice	102,96	103,69	103,58	102,05	102,53	106,20	109,52	112,46	109,38	104,58
(ORP) správní obvod Pacov	125,53	122,33	122,07	120,20	119,59	116,76	115,69	117,33	114,70	106,18
(ORP) správní obvod Pardubice	140,93	139,47	139,64	135,80	136,83	138,07	139,55	141,26	142,73	135,91
(ORP) správní obvod Pelhřimov	134,09	132,75	130,71	129,47	132,25	134,75	136,30	141,61	140,25	134,00
(ORP) správní obvod Písek	130,38	130,71	129,02	127,15	129,12	131,61	135,36	139,32	136,13	128,83
(ORP) správní obvod Plzeň	148,73	149,17	148,83	146,29	148,65	152,82	160,22	167,97	166,37	162,86
(ORP) správní obvod Podbořany	84,32	81,11	80,86	76,38	80,30	84,67	85,95	85,85	81,18	75,55

(ORP) správní obvod Poděbrady	145,00	142,93	143,72	139,45	143,27	143,13	149,65	154,27	149,39	146,42
(ORP) správní obvod Pohořelice	115,15	110,84	110,41	106,95	108,38	108,68	109,62	114,23	109,99	106,69
(ORP) správní obvod Polička	117,14	116,12	115,52	114,83	113,22	112,85	113,15	115,60	110,57	106,70
(ORP) správní obvod Prachatice	131,74	130,20	127,72	127,86	129,85	131,50	135,20	138,89	136,80	130,68
(ORP) správní obvod Prostějov	113,07	111,81	110,91	108,92	110,57	113,15	114,97	119,22	117,52	113,64
(ORP) správní obvod Přelouč	115,40	115,78	114,60	109,49	112,10	112,18	119,15 119,15	127,80	121,82	120,40
(ORP) správní obvod Přerov	101,59	100,14	97,94	96,02	99,29	99,45	104,07	107,10	104,26	99,09
(ORP) správní obvod Přeštice	120,84	119,71	119,29	115,33	114,79	114,54	118,71	119,98	116,54	114,67
(ORP) správní obvod Příbram	133,02	132,10	131,17	128,01	128,19	131,56	134,19	137,39	135,53	131,10
(ORP) správní obvod Rakovník	114,28	114,19	114,49	111,51	115,14	116,40	126,60	131,63	126,19	122,40
(ORP) správní obvod Rokycany	114,64	115,56	115,28	113,48	113,63	117,04	121,69	127,22	124,02	120,21
(ORP) správní obvod Rosice	121,14	119,47	118,09	116,65	118,01	119,13	121,15	124,04	122,50	117,27

(ORP) správní obvod Roudnice nad Labem	118,03	114,92	116,59	116,09	118,51	119,09	121,47	125,21	123,40	118,01
(ORP) správní obvod Rožnov pod Radhoštěm	128,90	128,37	126,23	124,08	124,12	123,18	123,67	127,58	126,13	121,59
(ORP) správní obvod Rumburk	85,77	86,16	85,93	86,93	89,65	91,39	93,93	98,86	97,04	93,43
(ORP) správní obvod Rychnov nad Kněžnou	116,62	116,77	117,40	116,62	117,16	117,55	121,26	127,44	121,70	117,20
(ORP) správní obvod Rýmařov	117,79	112,32	109,42	106,56	108,74	109,58	109,78	113,00	111,55	107,92
(ORP) správní obvod Říčany	182,15	179,59	177,50	174,56	177,64	178,77	183,26	193,37	189,52	181,97
(ORP) správní obvod Sedlčany	153,85	152,73	152,80	150,15	147,81	147,22	154,05	160,95	153,05	147,92
(ORP) správní obvod Semily	134,12	131,99	132,11	130,73	131,06	128,16	130,90	134,29	132,96	128,46
(ORP) správní obvod Slaný	110,46	109,96	108,77	0,00 105,53	106,35	108,40	111,63	116,32	114,65	110,84
(ORP) správní obvod Slavkov u Brna	125,89	125,27	122,85	120,46	122,56	120,04	122,82	129,35	126,37	121,32
(ORP) správní obvod Soběslav	120,28	118,23	117,15	113,67	117,55	117,60	122,04	125,00	122,27	116,05
(ORP) správní obvod Sokolov	79,33	79,22	78,70	77,78	80,58	82,44	86,18	90,48	89,83	86,11

(ORP) správní obvod Stod	93,14	91,15	91,08	89,42	94,52	94,56	96,19	104,63	101,41	100,35
(ORP) správní obvod Strakonice	124,12	124,06	123,33	120,76	123,33	123,90	125,09	130,40	127,96	123,54
(ORP) správní obvod Stříbro	90,67	89,49	88,63	88,08	91,22	95,24	100,32	105,31	100,86	100,17
(ORP) správní obvod Sušice	127,58	125,73	122,57	122,25	123,01	122,62	126,01	130,35	132,52	126,61
(ORP) správní obvod Světlá nad Sázavou	120,00	119,59	119,65	116,58	114,46	114,96	117,31	123,62	117,17	115,71
(ORP) správní obvod Svitavy	103,83	104,03	103,85	102,29	103,77	105,48	106,23	108,18	104,33	100,93
(ORP) správní obvod Šlapanice	141,60	141,58	140,56	137,67	138,44	139,35	142,53	148,04	147,01	138,58
(ORP) správní obvod Šternberk	107,60	106,25	104,72	100,83	104,57	107,12	108,47	111,99	109,51	104,07
(ORP) správní obvod Šumperk	110,62	109,45	106,62	105,51	103,70	103,76	108,85	112,97	111,25	106,75
(ORP) správní obvod Tábor	134,37	133,56	132,51	130,50	131,53	133,50	134,88	139,41	137,43	131,31
(ORP) správní obvod Tachov	100,39	103,62	106,97	108,71	112,51	116,30	120,89	129,45	129,29	127,93
(ORP) správní obvod Tanvald	124,55	123,17	122,86	119,08	121,53	124,40	126,37	132,75	130,93	128,11
(ORP) správní obvod Telč	140,65	136,46	133,04	129,41	128,54	128,79	127,39	129,96	128,90	124,06

(ORP) správní obvod Teplice	106,11	106,23	104,99	102,86	105,32	105,51	109,71	113,61	111,95	109,13
(ORP) správní obvod Tišnov	125,47	125,89	124,88	121,69	119,18	117,07	120,89	124,93	122,59	116,34
(ORP) správní obvod Trhové Sviny	117,15	115,97	115,16	112,88	114,67	113,75	116,96	120,35	119,23	116,11
(ORP) správní obvod Trutnov	126,58	124,94	123,94	122,49	123,98	124,82	128,38	132,81	129,26	126,70
(ORP) správní obvod Třebíč	127,53	126,02	123,55	120,87	121,50	120,34	123,00	126,65	122,05	117,42
(ORP) správní obvod Třeboň	129,38	130,03	130,65	127,32	129,77	130,20	129,83	133,38	130,58	125,31
(ORP) správní obvod Třinec	107,59	104,89	102,35	99,16	97,98	96,75	96,35	99,48	97,47	93,30
(ORP) správní obvod Turnov	144,32	143,91	141,46	139,41	140,48	139,48	142,59	148,99	145,66	139,58
(ORP) správní obvod Týn nad Vltavou	118,06	117,15	115,44	115,94	117,32	119,57	122,74	127,56	121,30	116,03
(ORP) správní obvod Uherské Hradiště	128,18	126,67	125,28	120,58	122,05	123,27	124,04	128,04	124,66	119,24
(ORP) správní obvod Uherský Brod	123,01	122,40	121,64	121,51	121,94	122,33	122,68	127,55	125,99	120,28
(ORP) správní obvod Uničov	93,79	92,55	94,54	91,12	95,32	95,63	96,82	101,83	98,78	95,52

(ORP) správní obvod Ústí nad Labem	108,34	106,05	105,12	103,60	104,87	107,41	115,34	119,03	115,99	111,48
(ORP) správní obvod Ústí nad Orlicí	115,47	113,94	112,84	111,55	110,21	109,89	107,99	113,85	110,97	109,50
(ORP) správní obvod Valašské Klobouky	139,64	136,50	135,50	129,54	129,09	127,20	127,21	128,26	123,68	116,99
(ORP) správní obvod Valašské Meziříčí	121,62	120,73	119,03	116,48	116,68	118,99	120,83	123,11	121,47	115,38
(ORP) správní obvod Varnsdorf	89,63	89,15	87,84	86,49	87,47	90,70	92,33	97,36	95,03	90,77
(ORP) správní obvod Velké Meziříčí	128,04	125,85	122,83	121,04	121,77	119,72	119,83	122,26	119,69	114,69
(ORP) správní obvod Veselí nad Moravou	117,86	116,76	114,96	112,54	113,59	113,96	114,51	117,92	114,15	109,75
(ORP) správní obvod Vimperk	135,22	132,87	131,41	130,62	130,16 130,16	130,04	138,95	144,67	144,02	142,29
(ORP) správní obvod Vítkov	90,41	89,05	86,98	84,87	86,85	87,67	89,90	90,92	91,14	89,67
(ORP) správní obvod Vizovice	149,56	148,81	149,37	142,02	143,98	144,64	149,00	152,88	151,32	145,56
(ORP) správní obvod Vlašim	123,17	122,20	119,56	114,90	119,15	120,96	126,90	133,76	130,16	126,66
(ORP) správní obvod Vodňany	125,93	124,20	123,11	122,89	122,13	127,06	132,33	140,26	134,23	128,14



(ORP) správní obvod Votice	128,80	125,05	122,89	120,32	118,13	119,92	124,78	130,18	127,95	123,51
(ORP) správní obvod Vrchlabí	138,52	139,88	141,48	136,76	138,05	137,91	143,40	151,45 0,00	145,28	144,87
(ORP) správní obvod Vsetín	126,97	125,93	124,40	122,44	121,43	118,55	119,91	123,91	120,34	116,43
(ORP) správní obvod Vysoké Mýto	108,89	107,25	107,44	104,67	105,39	106,73	110,36	116,05	110,57	107,24
(ORP) správní obvod Vyškov	118,84	117,21	117,14	114,93	115,32	117,80	120,24	126,80	125,03	120,52
(ORP) správní obvod Zábřeh	92,41	90,31	90,66	88,96	89,23	90,13	91,28	94,19	93,10	94,11
(ORP) správní obvod Zlín	154,01	151,37	148,44	142,78	147,25	149,82	154,58	158,35	155,72	152,25
(ORP) správní obvod Znojmo	111,76	112,15	112,18	110,71	112,22	113,08	116,68	121,88	120,47	115,15
(ORP) správní obvod Žamberk	125,97	124,26	122,04	120,70	122,81	124,19	124,36	128,78	124,74	124,20
(ORP) správní obvod Žatec	99,98	98,16	98,15	96,52	99,19	100,94	104,32	106,68	102,95	99,29
(ORP) správní obvod Žďár nad Sázavou	126,53	124,52	123,23	120,74	120,20	119,54	119,04	122,82	122,03	116,41
(ORP) správní obvod Železný Brod	138,87	139,39	137,32	137,95	138,66	140,93	142,69	148,54	142,44	138,44

<b>(ORP) správní obvod Židlochovice</b>	125,09	123,32	122,05 0,00	122,01	121,94	122,21	122,25	127,19	128,03	119,04
<b>Průměr ORP</b>	<b>119,18</b>	<b>117,81</b>	<b>116,72</b>	<b>114,42</b>	<b>115,87</b>	<b>116,62</b>	<b>119,39</b>	<b>123,97</b>	<b>120,86</b>	<b>116,76</b>

#### Legenda

V grafu jsou využity statistické míry polohy – kvartily.

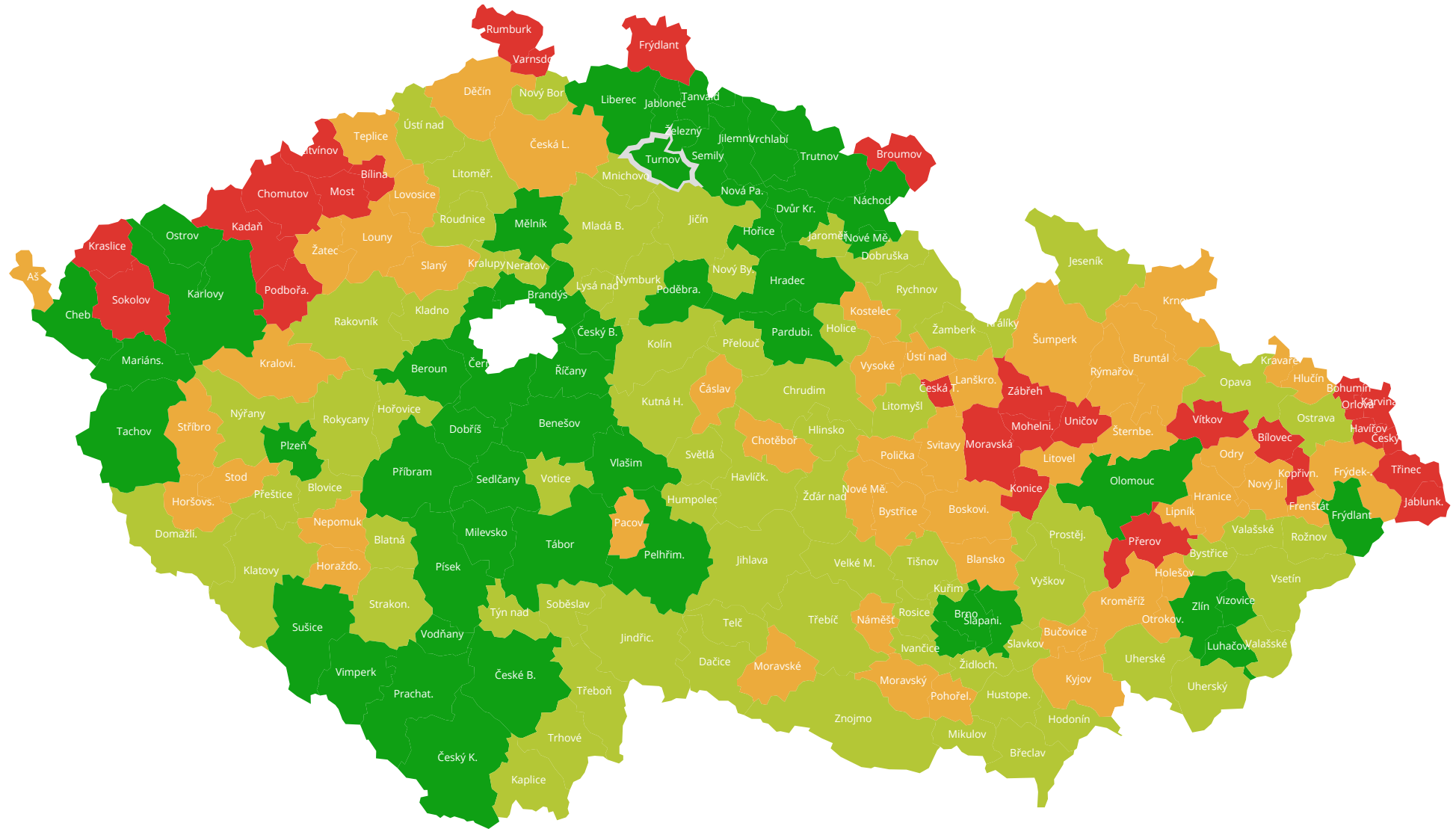
Ty rozdělují hodnoty celého souboru (všech měst či krajů) na čtyři části:

- 4. pásmo - 25 % nejnižších hodnot (poslední čtvrtina ORP)
- 3. pásmo - 25 % nižších středních hodnot (druhá nejnižší čtvrtina ORP)
- 2. pásmo - 25 % vyšších středních hodnot (druhá nejvyšší čtvrtina ORP)
- 1. pásmo - 25 % nejlepších hodnot (první čtvrtina ORP)
- nulové hodnoty
- území bez dat

Legenda k následujícím mapám.

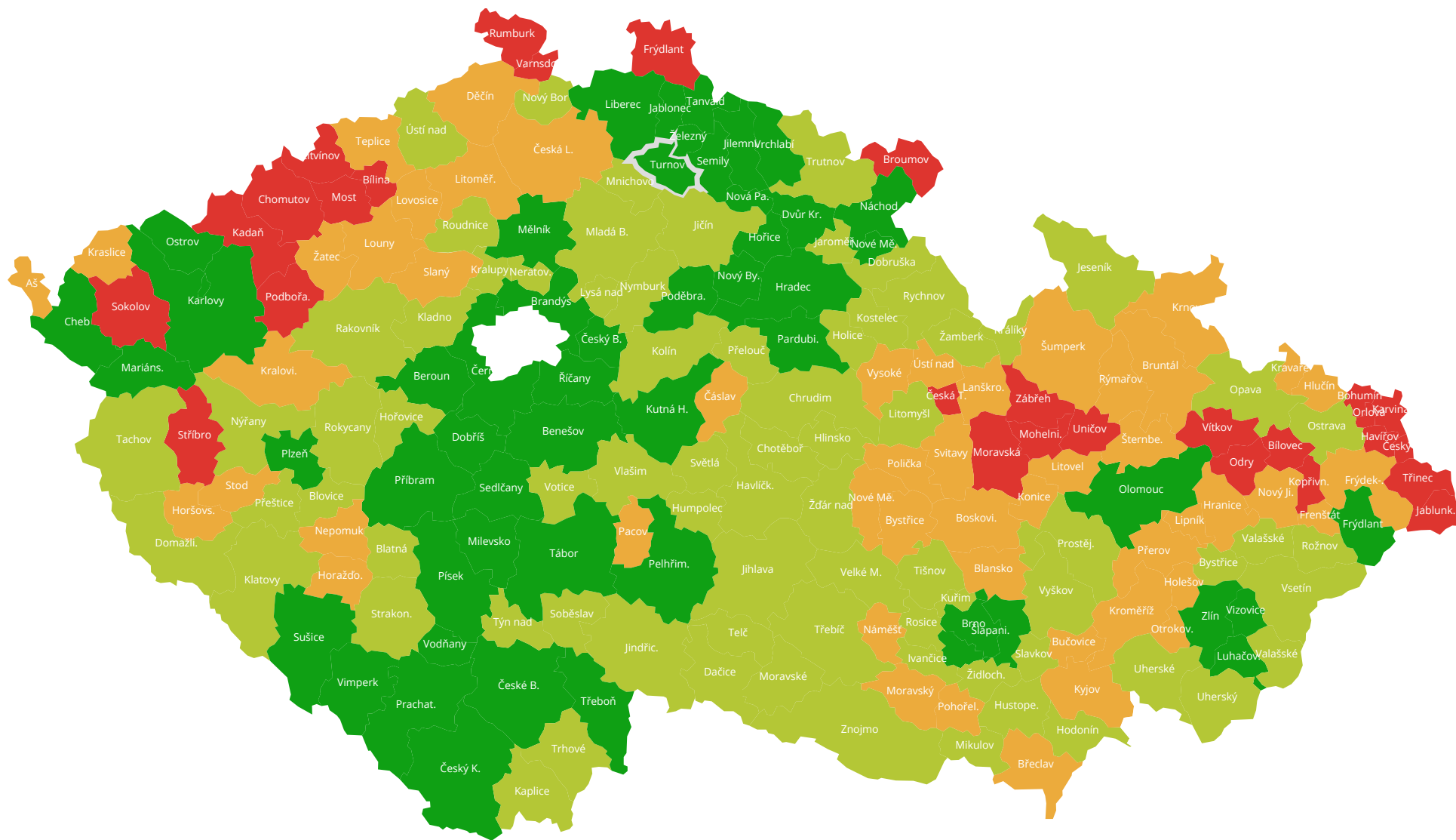


# 2010 - POČET EKONOMICKÝCH SUBJEKTŮ SE ZJIŠTĚNOU AKTIVITOU NA 1000 OBYVATEL



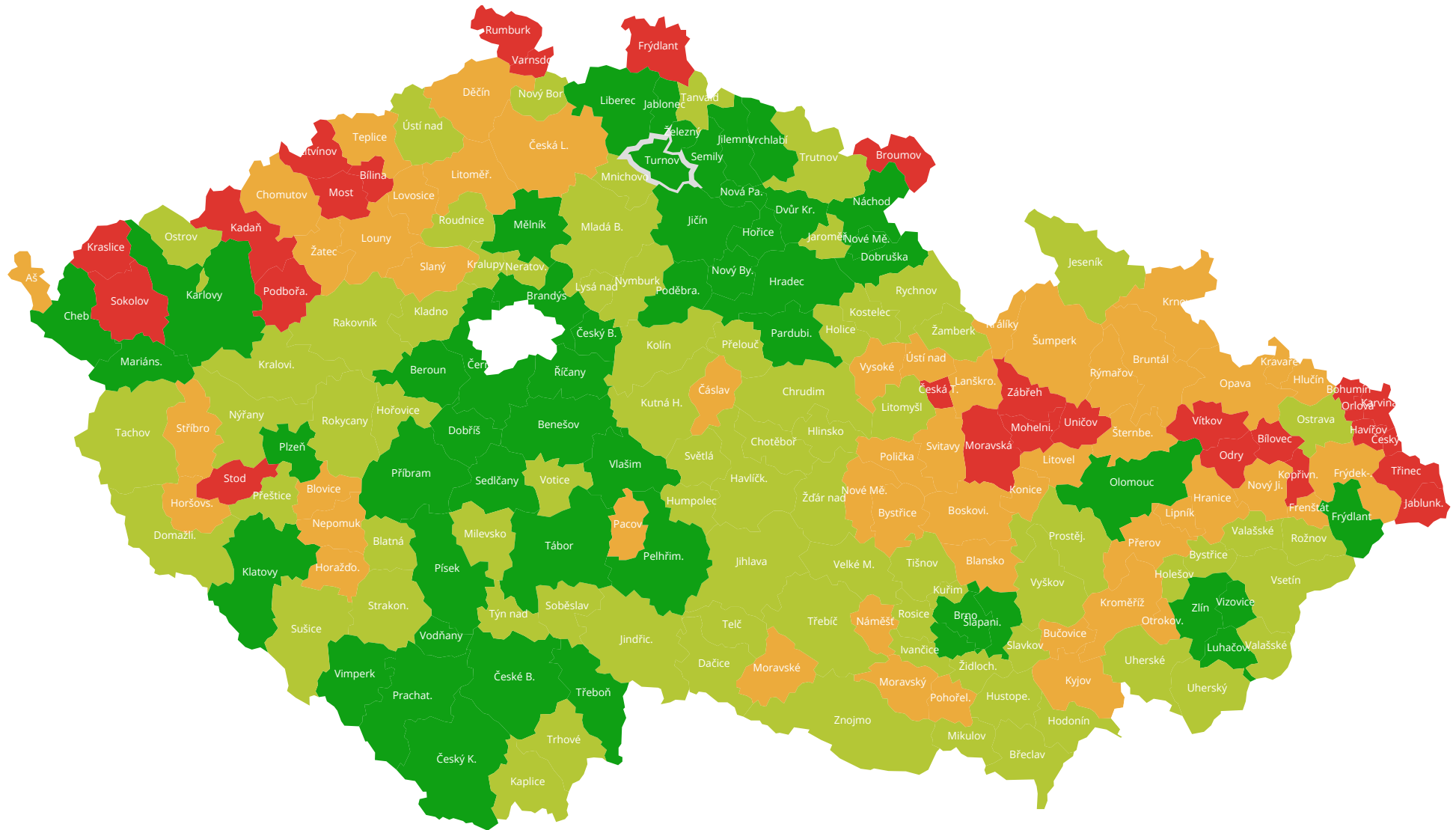


## 2011 - POČET EKONOMICKÝCH SUBJEKTŮ SE ZJIŠTĚNOU AKTIVITOU NA 1000 OBYVATEL



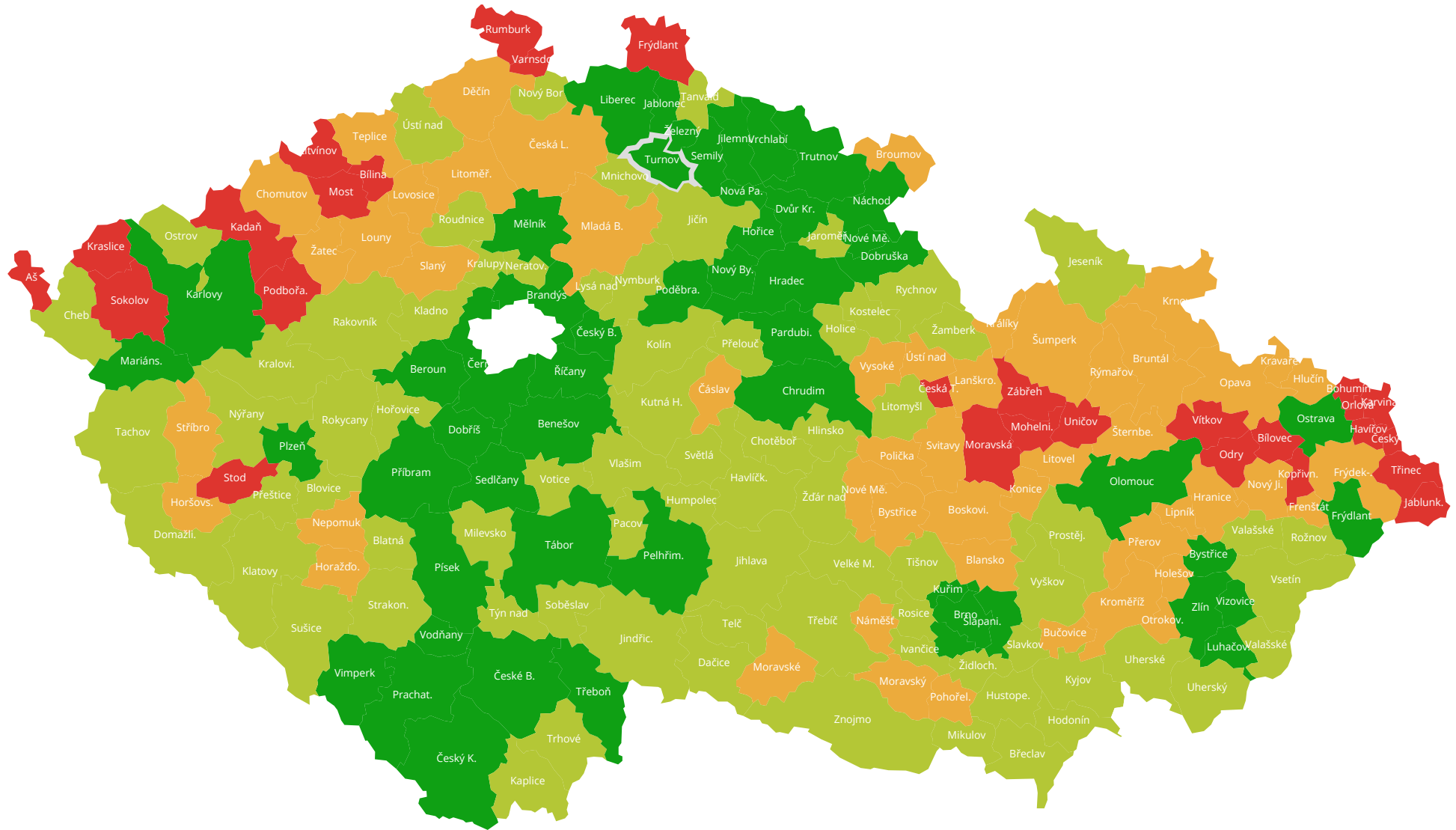


## 2012 - POČET EKONOMICKÝCH SUBJEKTŮ SE ZJIŠTĚNOU AKTIVITOU NA 1000 OBYVATEL



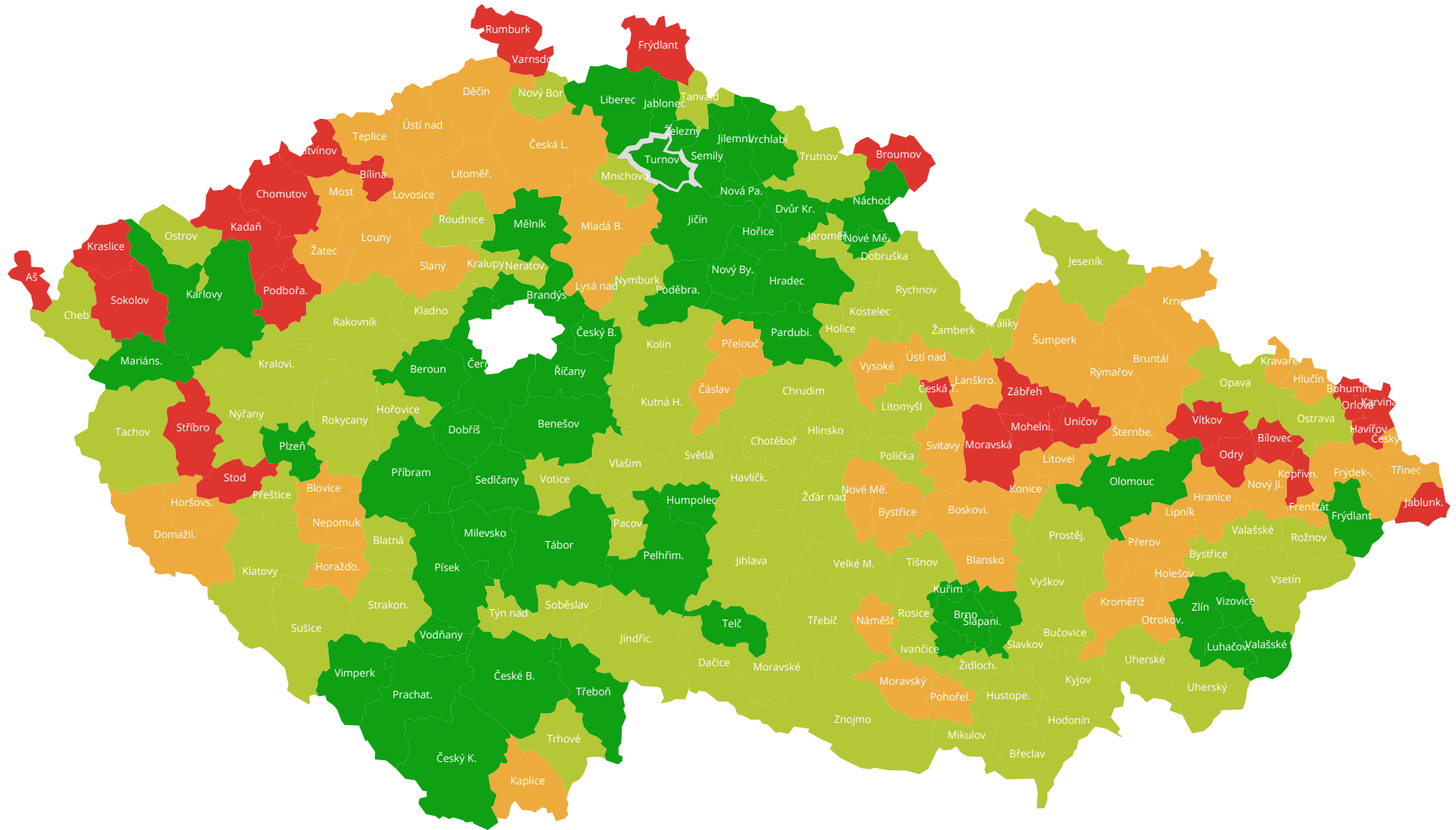


## 2013 - POČET EKONOMICKÝCH SUBJEKTŮ SE ZJIŠTĚNOU AKTIVITOU NA 1000 OBYVATEL



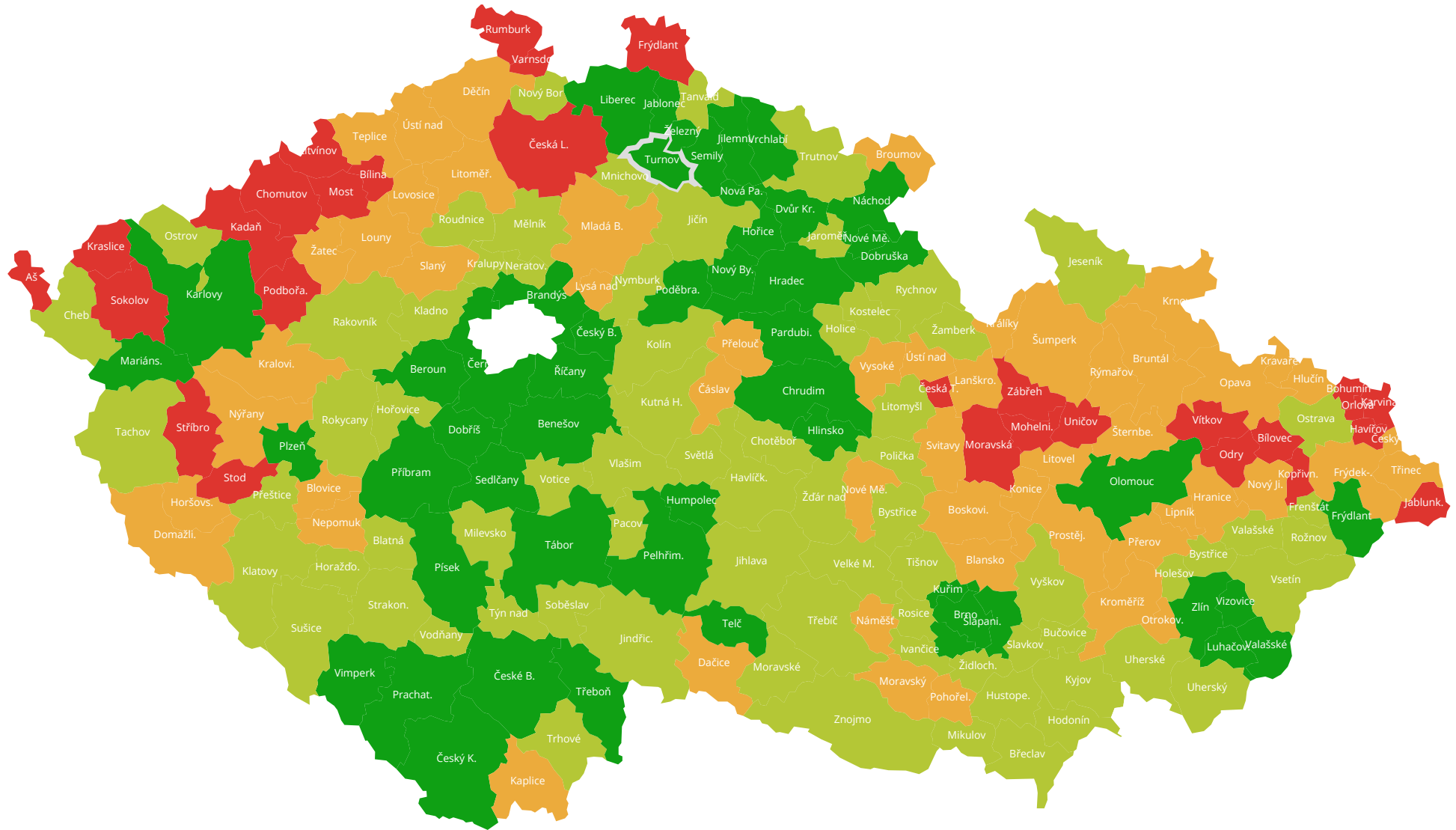


## 2014 - POČET EKONOMICKÝCH SUBJEKTŮ SE ZJIŠTĚNOU AKTIVITOU NA 1000 OBYVATEL





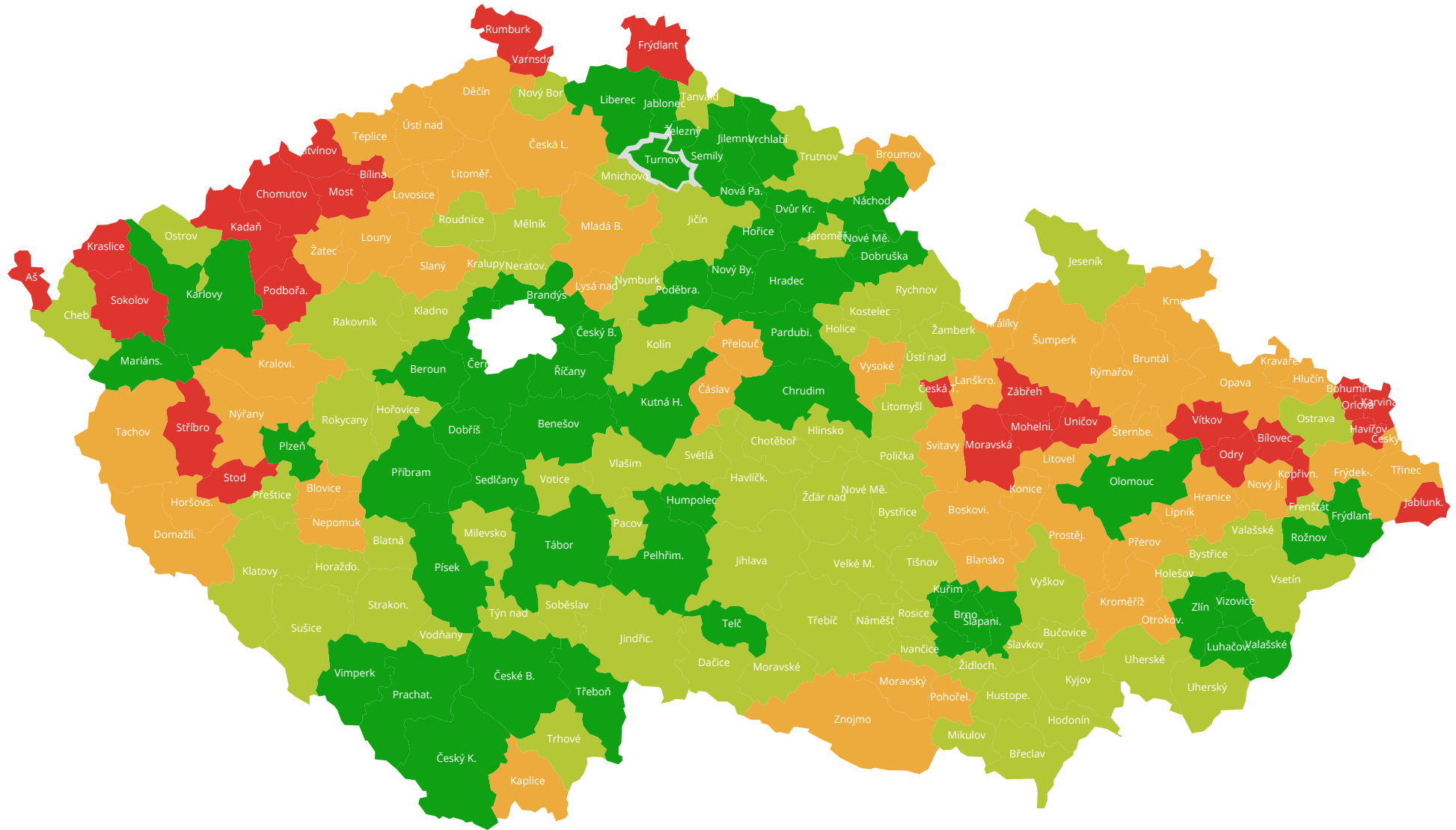
## 2015 - POČET EKONOMICKÝCH SUBJEKTŮ SE ZJIŠTĚNOU AKTIVITOU NA 1000 OBYVATEL





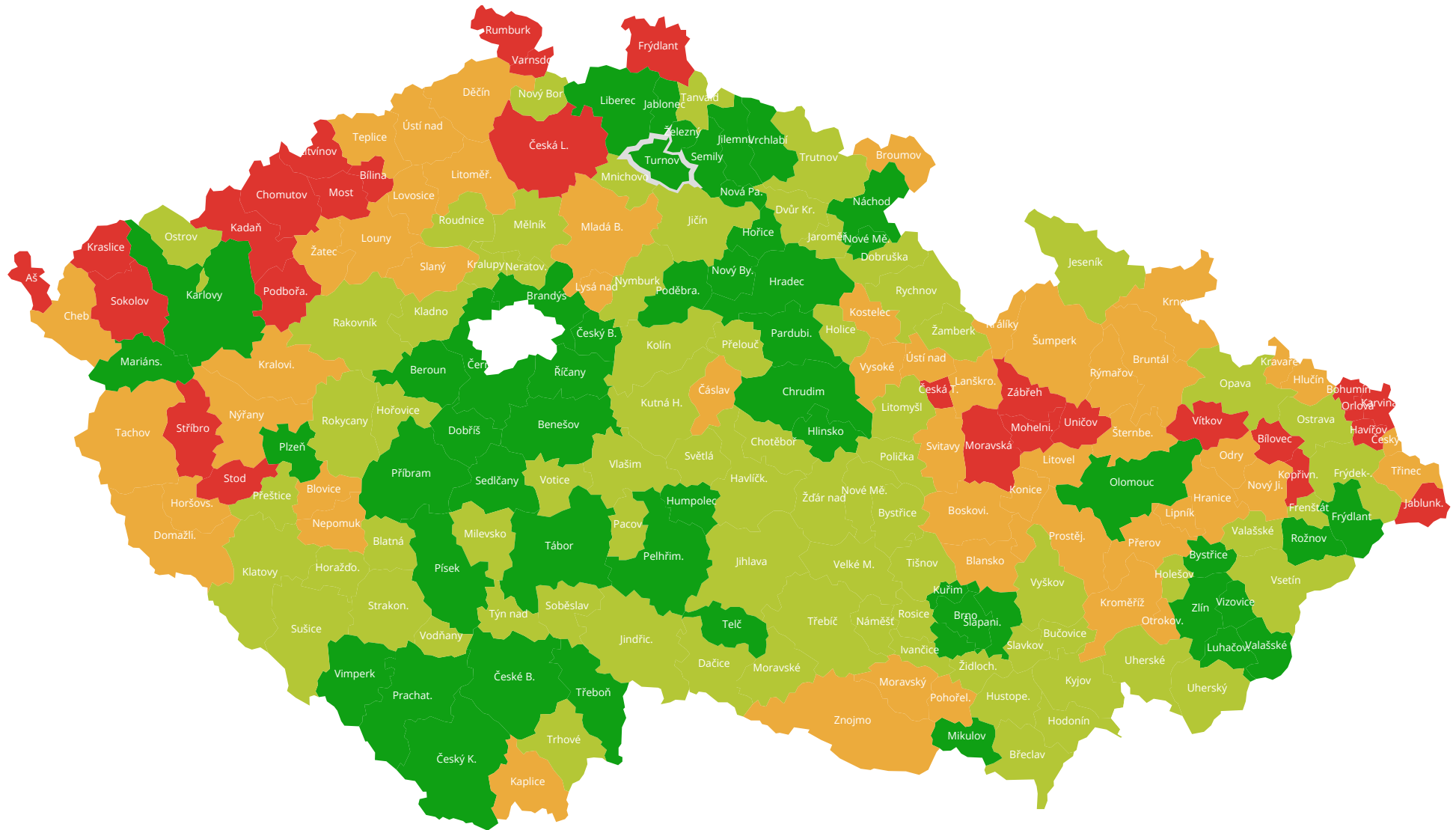


# 2016 - POČET EKONOMICKÝCH SUBJEKTŮ SE ZJIŠTĚNOU AKTIVITOU NA 1000 OBYVATEL



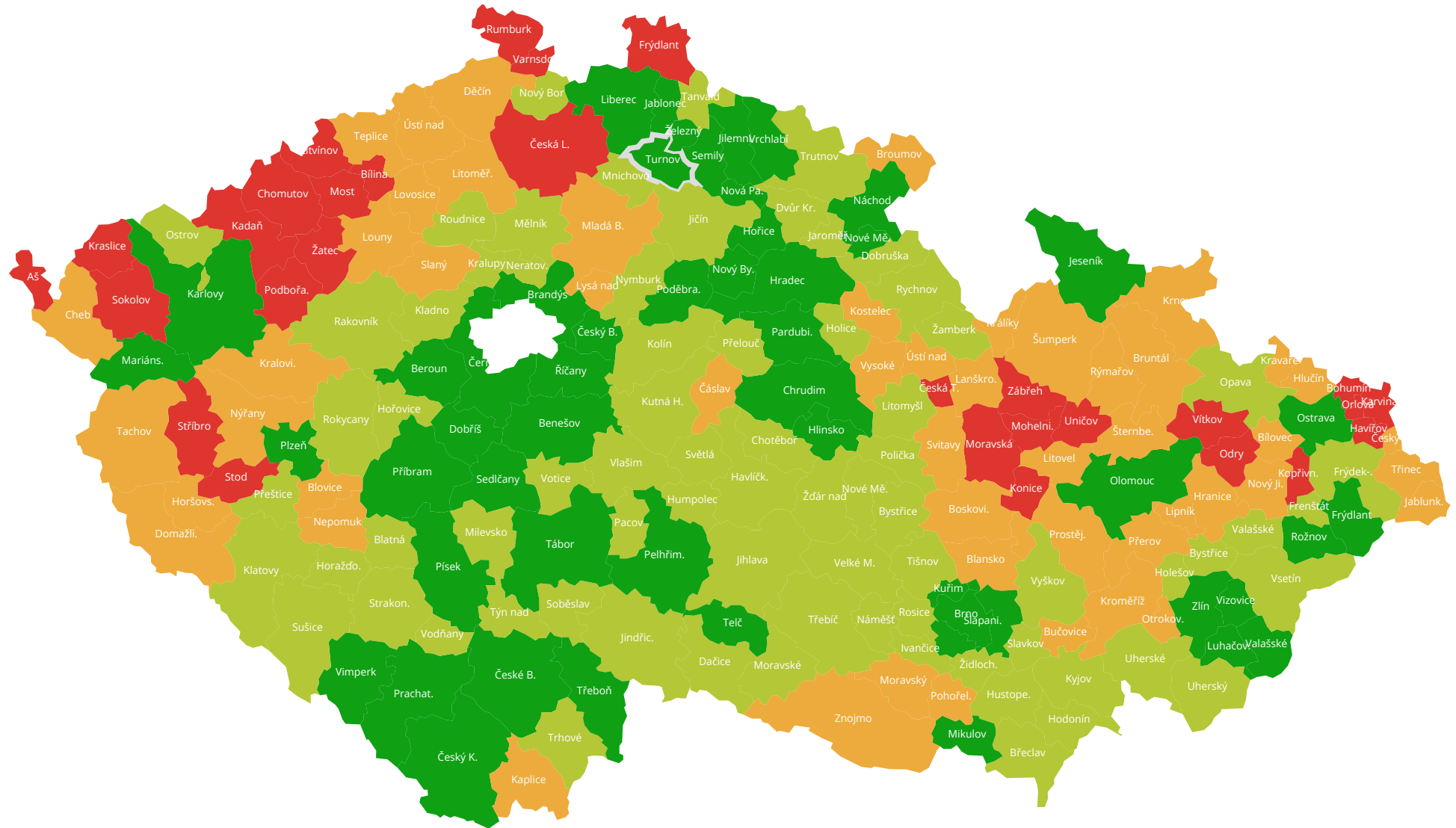


## 2017 - POČET EKONOMICKÝCH SUBJEKTŮ SE ZJIŠTĚNOU AKTIVITOU NA 1000 OBYVATEL



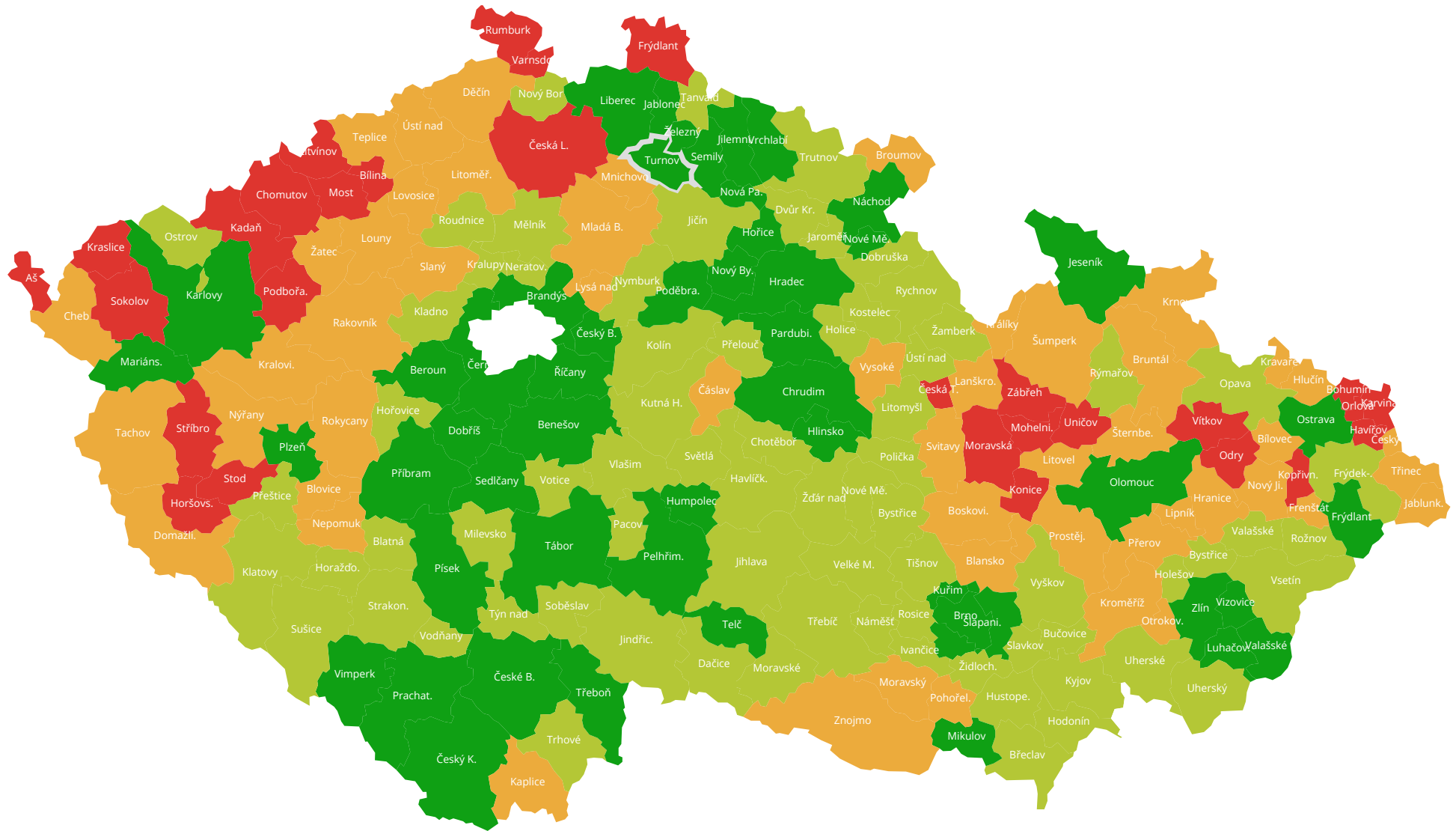


## 2018 - POČET EKONOMICKÝCH SUBJEKTŮ SE ZJIŠTĚNOU AKTIVITOU NA 1000 OBYVATEL





# 2019 - POČET EKONOMICKÝCH SUBJEKTŮ SE ZJIŠTĚNOU AKTIVITOU NA 1000 OBYVATEL





# Index vzdělanosti

ČR kraj ORP nej

**Téma:** Vzdělávání a výchova

**Využito v metodickém / strategickém dokumentu:**

[Sada klíčových indikátorů udržitelného rozvoje ORP](#)

**Význam indikátoru z hlediska udržitelného rozvoje:**

Informuje o sociálním kapitálu v obci. Vyšší vzdělanost zvyšuje možnost uplatnění na trhu práce a potenciál lidských zdrojů v území. Lze z něj také usuzovat na vzdělávací dráhy žáků, neboť další indikátor OECD poukazuje na vazbu mezi socioekonomickým statutem rodin a vzdělávacími drahami dětí.

## ZÁKLADNÍ INFORMACE

### Definice a metodika stanovení indikátoru:

Součet vážených podílů obyvatel v jednotlivých vzdělanostních skupinách z celkového počtu obyvatel starších 15 let (bez nezjištěných).

Váhy: obyvatelstvo se základním vzděláním, bez vzdělání a s nezjištěným vzděláním (1), obyvatelstvo se středním vzděláním bez maturity (2), obyvatelstvo se středním vzděláním s maturitou, s nadstavbovým a vyšším odborným vzděláním (3) a obyvatelstvo s vysokoškolským vzděláním včetně vědecké přípravy (4).

$$\frac{1 \times \text{počet obyvatel se základním vzděláním} + 2 \times \text{počet obyvatel se středním vzděláním bez maturity} + 3 \times \text{počet obyvatel se středním vzděláním s maturitou, s nadstav. a vyšším odborným vzděl.} + 4 \times \text{počet obyvatel s VŠ vzděláním včetně vědecké přípravy}}{\text{počet obyvatel starších 15 let (vč. nezjištěných)}} \times 100$$

Existují i jiné metodické návody pro tvorbu tohoto indexu.

### Jednotka:

index

### Mezinárodní porovnatelnost:

Ne (Index vzdělanosti může mít v různých zemích a kontextech různý význam a následně také jiný koncept i metodiku tvorby)

**Frekvence zjišťování dat:** Databáze SLDB – opakování/aktualizace 1x za 10 let

### Interpretace indikátoru:

Dosažená úroveň vzdělání patří mezi základní charakteristiky sloužící k posuzování kulturní úrovně a kvality lidského kapitálu u různých skupin obyvatelstva. Index vzdělanosti nevyovídá přímo o kvalitě nebo efektivitě vzdělávacích institucí v daném místě, patří však do témat ekonomických nebo sociálních (vzdělanější obyvatelstvo bude soudržnější, lépe uplatnitelné na trhu práce, očekávatelná je i efektivní součinnost se školami, atd.), která se vzděláváním přímo souvisejí.

Index nabývá hodnot 100-500 (komunita, jejíž všichni členové budou mít základní vzdělání, bude mít hodnotu indexu rovnu 100; komunita se všemi vysokoškoly pak rovnu 500). Vyšší hodnota indexu, tedy vyšší vzdělanost dané komunity zvyšuje její možnost uplatnění na trhu práce a zvyšuje tak potenciál lidských zdrojů v území.

**Členění indikátoru (podle pohlaví, příjmu, věku atd.):**

Možno členit podle pohlaví (disagregovaná data jsou dostupná)

**Spolehlivost indikátoru, nejistoty apod.:**

Vysoká (data ČSÚ), nicméně jedná se o data z censu – určitá chybovost je pravděpodobná

**Prezentace indikátoru:**

Index vzdělanosti je bezrozměrné číslo (index) nabývající hodnot 100 až 500. Lze prezentovat pro vybrané subjekty v číselné podobě, např. tabulkou nebo sloupcovým grafem

# Index vzdělanosti

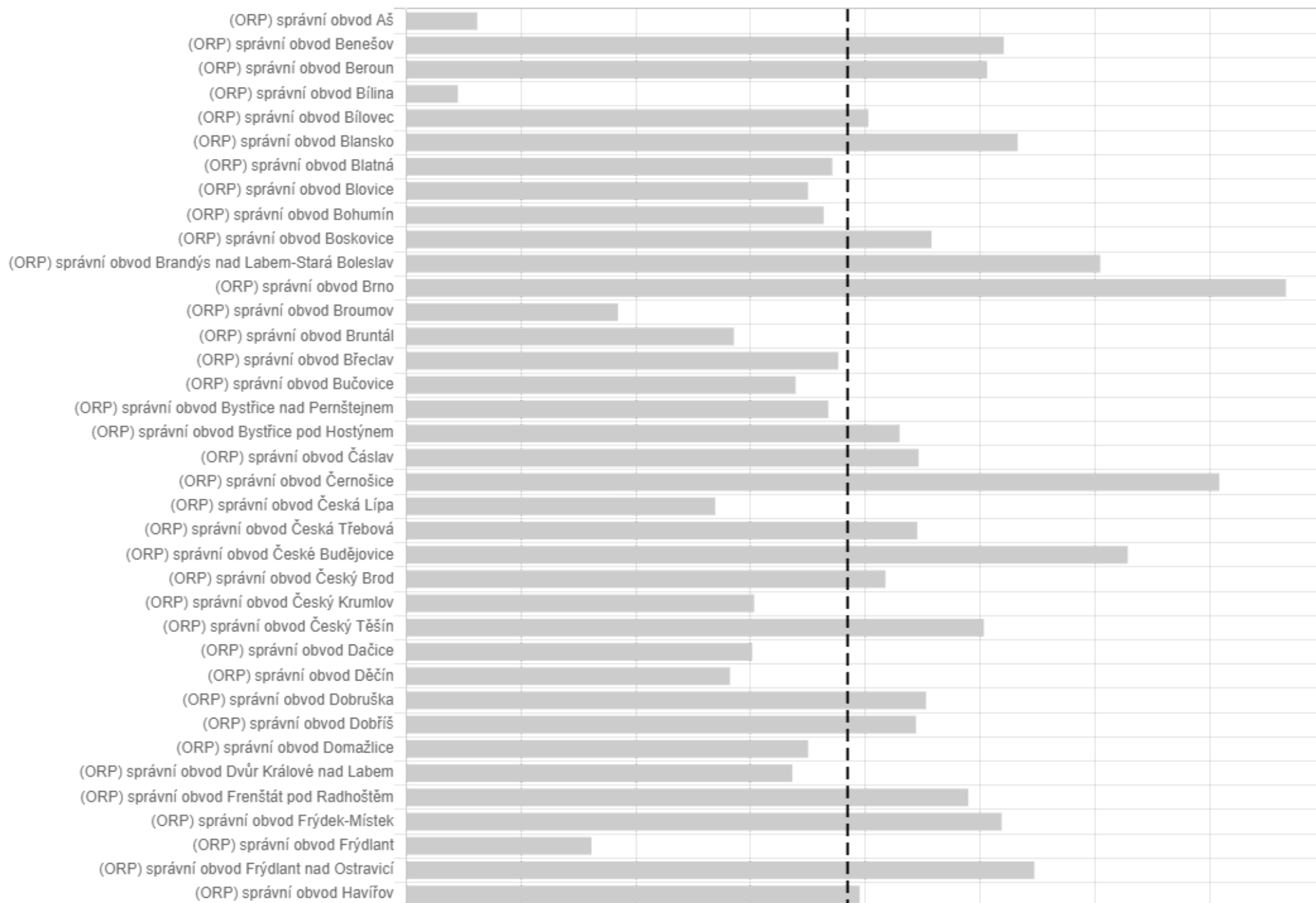
Legenda

--- průměr všech ORP (kromě Praha)

Legenda k následujícímu grafu.



2011 - Index vzdělanosti

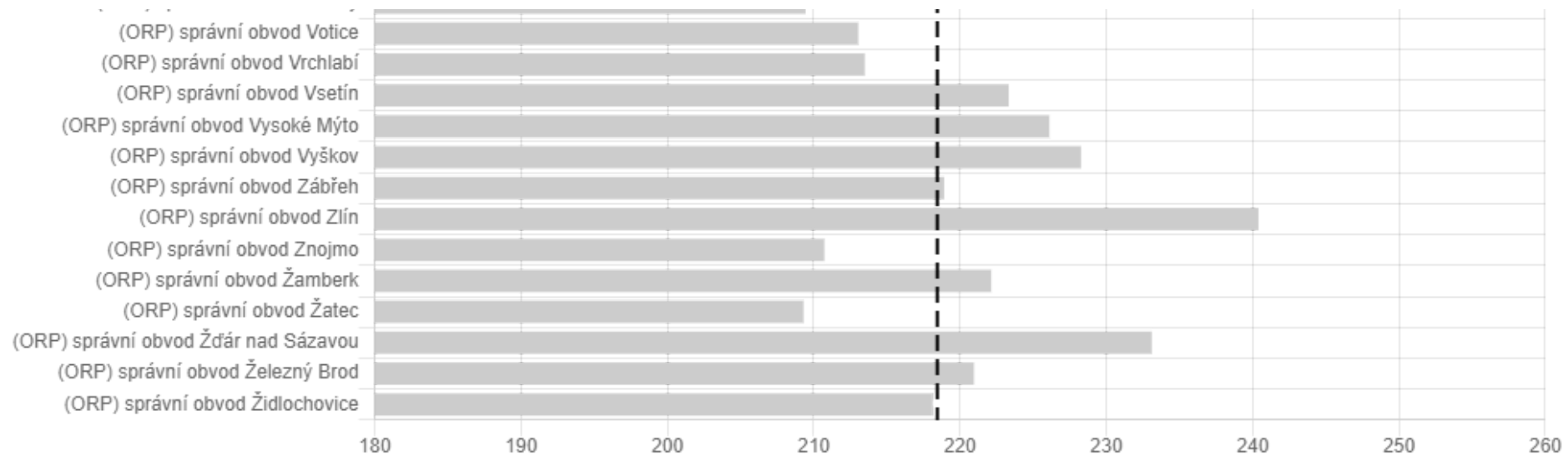












Jednotka: index

	2011
(ORP) správní obvod Aš	186,17
(ORP) správní obvod Benešov	232,05
(ORP) správní obvod Beroun	230,61
(ORP) správní obvod Bílina	184,48
(ORP) správní obvod Bílovec	220,26
(ORP) správní obvod Blansko	233,27
(ORP) správní obvod Blatná	217,11
(ORP) správní obvod Blovice	215,00
(ORP) správní obvod Bohumín	216,36
(ORP) správní obvod Boskovice	225,76
(ORP) správní obvod Brandýs nad Labem-Stará Boleslav	240,46
(ORP) správní obvod Brno	256,65
(ORP) správní obvod Broumov	198,43
(ORP) správní obvod Bruntál	208,53
(ORP) správní obvod Břeclav	217,63
(ORP) správní obvod Bučovice	213,91

(ORP) správní obvod Bystřice nad Pernštejnem	216,76
(ORP) správní obvod Bystřice pod Hostýnem	222,97
(ORP) správní obvod Čáslav	224,63
(ORP) správní obvod Černošice	250,84
(ORP) správní obvod Česká Lípa	206,91
(ORP) správní obvod Česká Třebová	224,52
(ORP) správní obvod České Budějovice	242,86
(ORP) správní obvod Český Brod	221,75
(ORP) správní obvod Český Krumlov	210,30
(ORP) správní obvod Český Těšín	230,32
(ORP) správní obvod Dačice	210,13
(ORP) správní obvod Děčín	208,19
(ORP) správní obvod Dobruška	225,28
(ORP) správní obvod Dobříš	224,41
(ORP) správní obvod Domažlice	215,01
(ORP) správní obvod Dvůr Králové nad Labem	213,64
(ORP) správní obvod Frenštát pod Radhoštěm	228,96
(ORP) správní obvod Frýdek-Místek	231,87



(ORP) správní obvod Frýdlant	196,13
(ORP) správní obvod Frýdlant nad Ostravicí	234,72
(ORP) správní obvod Havířov	219,50
(ORP) správní obvod Havlíčkův Brod	230,10
(ORP) správní obvod Hlinsko	214,16
(ORP) správní obvod Hlučín	217,91
(ORP) správní obvod Hodonín	217,75
(ORP) správní obvod Holešov	220,80
(ORP) správní obvod Holice	224,50
(ORP) správní obvod Horažďovice	215,69
(ORP) správní obvod Horšovský Týn	208,34
(ORP) správní obvod Hořice	219,47
(ORP) správní obvod Hořovice	220,94
(ORP) správní obvod Hradec Králové	241,24
(ORP) správní obvod Hranice	227,85
(ORP) správní obvod Humpolec	224,66
(ORP) správní obvod Hustopeče	213,76
(ORP) správní obvod Cheb	199,05

(ORP) správní obvod Chomutov	202,20
(ORP) správní obvod Chotěboř	221,09
(ORP) správní obvod Chrudim	220,24
(ORP) správní obvod Ivančice	217,54
(ORP) správní obvod Jablonec nad Nisou	223,58
(ORP) správní obvod Jablunkov	216,86
(ORP) správní obvod Jaroměř	215,59
(ORP) správní obvod Jeseník	208,30
(ORP) správní obvod Jičín	216,32
(ORP) správní obvod Jihlava	226,50
(ORP) správní obvod Jilemnice	217,86
(ORP) správní obvod Jindřichův Hradec	218,91
(ORP) správní obvod Kadaň	197,76
(ORP) správní obvod Kaplice	205,17
(ORP) správní obvod Karlovy Vary	211,83
(ORP) správní obvod Karviná	206,29
(ORP) správní obvod Kladno	226,63
(ORP) správní obvod Klatovy	222,31

(ORP) správní obvod Kolín	221,53
(ORP) správní obvod Konice	209,59
(ORP) správní obvod Kopřivnice	228,18
(ORP) správní obvod Kostelec nad Orlicí	222,83
(ORP) správní obvod Králíky	198,70
(ORP) správní obvod Kralovice	215,85
(ORP) správní obvod Kralupy nad Vltavou	216,65
(ORP) správní obvod Kraslice	190,25
(ORP) správní obvod Kravaře	213,75
(ORP) správní obvod Krnov	212,89
(ORP) správní obvod Kroměříž	226,65
(ORP) správní obvod Kuřim	247,20
(ORP) správní obvod Kutná Hora	220,71
(ORP) správní obvod Kyjov	215,81
(ORP) správní obvod Lanškroun	212,05
(ORP) správní obvod Liberec	227,27
(ORP) správní obvod Lipník nad Bečvou	224,19
(ORP) správní obvod Litoměřice	215,44

(ORP) správní obvod Litomyšl	223,60
(ORP) správní obvod Litovel	219,20
(ORP) správní obvod Litvínov	200,04
(ORP) správní obvod Louny	213,86
(ORP) správní obvod Lovosice	204,80
(ORP) správní obvod Luhačovice	227,19
(ORP) správní obvod Lysá nad Labem	231,55
(ORP) správní obvod Mariánské Lázně	215,00
(ORP) správní obvod Mělník	214,12 214,12
(ORP) správní obvod Mikulov	207,36
(ORP) správní obvod Milevsko	219,90
(ORP) správní obvod Mladá Boleslav	219,15
(ORP) správní obvod Mnichovo Hradiště	221,21
(ORP) správní obvod Mohelnice	214,52
(ORP) správní obvod Moravská Třebová	209,89
(ORP) správní obvod Moravské Budějovice	211,38
(ORP) správní obvod Moravský Krumlov	208,86
(ORP) správní obvod Most	202,42

(ORP) správní obvod Náchod	222,59
(ORP) správní obvod Náměšť nad Oslavou	219,75
(ORP) správní obvod Nepomuk	198,62
(ORP) správní obvod Neratovice	217,24
(ORP) správní obvod Nová Paka	222,55
(ORP) správní obvod Nové Město na Moravě	229,73
(ORP) správní obvod Nové Město nad Metují	232,29
(ORP) správní obvod Nový Bor	212,08
(ORP) správní obvod Nový Bydžov	207,46
(ORP) správní obvod Nový Jičín	226,40
(ORP) správní obvod Nymburk	222,32
(ORP) správní obvod Nýřany	216,25
(ORP) správní obvod Odry	205,21
(ORP) správní obvod Olomouc	244,30
(ORP) správní obvod Opava	228,54
(ORP) správní obvod Orlová	212,62
(ORP) správní obvod Ostrava	228,55
(ORP) správní obvod Ostrov	196,50

(ORP) správní obvod Otrokovice	222,34
(ORP) správní obvod Pacov	212,93
(ORP) správní obvod Pardubice	237,96
(ORP) správní obvod Pelhřimov	224,60
(ORP) správní obvod Písek	229,90
(ORP) správní obvod Plzeň	238,94
(ORP) správní obvod Podbořany	195,49
(ORP) správní obvod Poděbrady	227,95
(ORP) správní obvod Pohořelice	205,84
(ORP) správní obvod Polička	219,84
(ORP) správní obvod Prachatice	218,32
(ORP) správní obvod Prostějov	226,36
(ORP) správní obvod Přelouč	214,57
(ORP) správní obvod Přerov	225,43
(ORP) správní obvod Přeštice	216,24
(ORP) správní obvod Příbram	225,44
(ORP) správní obvod Rakovník	214,02
(ORP) správní obvod Rokycany	219,57

(ORP) správní obvod Rosice	227,28
(ORP) správní obvod Roudnice nad Labem	216,12
(ORP) správní obvod Rožnov pod Radhoštěm	227,68
(ORP) správní obvod Rumburk	192,29
(ORP) správní obvod Rychnov nad Kněžnou	222,49
(ORP) správní obvod Rýmařov	206,79
(ORP) správní obvod Říčany	242,38
(ORP) správní obvod Sedlčany	215,28
(ORP) správní obvod Semily	218,74
(ORP) správní obvod Slaný	213,34
(ORP) správní obvod Slavkov u Brna	223,85
(ORP) správní obvod Soběslav	218,06
(ORP) správní obvod Sokolov	196,86
(ORP) správní obvod Stod	206,92
(ORP) správní obvod Strakonice	224,05
(ORP) správní obvod Stříbro	198,10
(ORP) správní obvod Sušice	216,11
(ORP) správní obvod Světlá nad Sázavou	220,32

(ORP) správní obvod Svitavy	216,27
(ORP) správní obvod Šlapanice	240,94
(ORP) správní obvod Šternberk	215,28
(ORP) správní obvod Šumperk	220,69
(ORP) správní obvod Tábor	233,35
(ORP) správní obvod Tachov	198,91
(ORP) správní obvod Tanvald	203,97
(ORP) správní obvod Telč	215,15
(ORP) správní obvod Teplice	206,18
(ORP) správní obvod Tišnov	231,91
(ORP) správní obvod Trhové Sviny	213,43
(ORP) správní obvod Trutnov	216,36
(ORP) správní obvod Třebíč	226,20
(ORP) správní obvod Třeboň	218,45
(ORP) správní obvod Třinec	226,53
(ORP) správní obvod Turnov	228,73
(ORP) správní obvod Týn nad Vltavou	220,41
(ORP) správní obvod Uherské Hradiště	225,47



(ORP) správní obvod Uherský Brod	219,06
(ORP) správní obvod Uničov	214,74
(ORP) správní obvod Ústí nad Labem	215,11
(ORP) správní obvod Ústí nad Orlicí	229,44
(ORP) správní obvod Valašské Klobouky	211,83
(ORP) správní obvod Valašské Meziříčí	231,14
(ORP) správní obvod Varnsdorf	202,85
(ORP) správní obvod Velké Meziříčí	223,21
(ORP) správní obvod Veselí nad Moravou	217,29
(ORP) správní obvod Vimperk	216,16
(ORP) správní obvod Vítkov	199,73
(ORP) správní obvod Vizovice	220,38
(ORP) správní obvod Vlašim	222,75
(ORP) správní obvod Vodňany	209,44
(ORP) správní obvod Votice	213,04
(ORP) správní obvod Vrchlabí	213,49
(ORP) správní obvod Vsetín	223,32
(ORP) správní obvod Vysoké Mýto	226,10

(ORP) správní obvod Vyškov	228,27
(ORP) správní obvod Zábřeh	218,91
(ORP) správní obvod Zlín	240,39
(ORP) správní obvod Znojmo	210,73
(ORP) správní obvod Žamberk	222,13
(ORP) správní obvod Žatec	209,31
(ORP) správní obvod Žďár nad Sázavou	233,10
(ORP) správní obvod Železný Brod	220,95
(ORP) správní obvod Židlochovice	218,13
<b>Průměr ORP</b>	<b>218,45</b>

#### Legenda

- V grafu jsou využity statistické míry polohy – kvartily.  
Ty rozdělují hodnoty celého souboru (všech měst či krajů) na čtyři části:
- 4. pásmo - 25 % nejnižších hodnot (poslední čtvrtina ORP)
  - 3. pásmo - 25 % nižších středních hodnot (druhá nejnižší čtvrtina ORP)
  - 2. pásmo - 25 % vyšších středních hodnot (druhá nejvyšší čtvrtina ORP)
  - 1. pásmo - 25 % nejlepších hodnot (první čtvrtina ORP)
  - nulové hodnoty
  - území bez dat

Legenda k následujícím mapám.



# Počet žáků na jednoho učitele na základních školách

kraj **ORP** nej

**Téma:** Vzdělávání a výchova

**Využito v metodickém / strategickém dokumentu:**

[Sada klíčových indikátorů udržitelného rozvoje ORP](#)

**Význam indikátoru z hlediska udržitelného rozvoje:**

Indikátor se často používá jako obecný ukazatel celkové kvality školy. Jako ryze kvantitativní ukazatel nepostihuje kvalitativní aspekty vzdělávacího systému – odbornost a pedagogické kompetence učitelů, materiální podmínky pro výuku, vztahy žáci-učitelé ad.

## ZÁKLADNÍ INFORMACE

**Zdroj dat:** MOS

**Poznámka ke zdroji dat:**

Databáze MOS (ČSÚ). Data:

340510 Zákl.škola s 1.a 2.st.- počet žáků

340570 Zákl.škola - přepočtený počet učitelů na [1.st.](#)

340580 Zákl.škola - přepočtený počet učitelů na [2.st.](#)

### **Definice a metodika stanovení indikátoru:**

Indikátor je vypočítán dle vzorce:  $I = \text{počet žáků na 1.st.ZŠ} + \text{počet žáků na 2.st.ZŠ} / \text{počet učitelů na 1.st.ZŠ} + \text{počet učitelů na 2.st.ZŠ}$  Pozn.: Zahrnují se všichni učitelé, kteří uvedenou činnost vykonávají, bez ohledu na druh jejich pracovně právního vztahu (pracovní poměr, dohoda apod.) a na zdroje financování. Budou zde uvedeni i učitelé ze škol, příp. tříd pro děti, žáky a studenty se speciálními vzdělávacími potřebami, učitelé z přípravných tříd pro děti se sociálním znevýhodněním a učitelé vyučující ve třídách přípravného stupně ZŠ speciální. Vykonává-li učitel svoji činnost ve více druzích škol téhož ředitelství škol, bude ve fyzických osobách uveden 1x, v příslušném druhu školy bude uveden s odpovídajícím přepočteným úvazkem. Počet učitelů je přepočtená míra na plný úvazek.

### **Jednotka:**

os.

### **Mezinárodní porovnatelnost:**

Ne - pouze v případě ověřené shody definic a pojmů jako učitel, různé typy stupně školy, úvazek apod.

### **Interpretace indikátoru:**

Počet žáků a počet učitelů (resp. jejich poměr) představuje klíčový předpoklad pro kvalitní výuku na základních školách. Indikátor lze interpretovat jako obecný ukazatel celkové kvality školy (v tomto případě ZŠ, jejímž zřizovatelem je obec). Lze předpokládat, že učitel s menším počtem žáků ve třídě může vést výuku efektivněji – může věnovat žákům více individuální pozornosti, je méně stresován neklidem ve třídě atd.

### **Prezentace indikátoru:**

Indikátor je číslo, lze prezentova v tabulce, grafu apod.



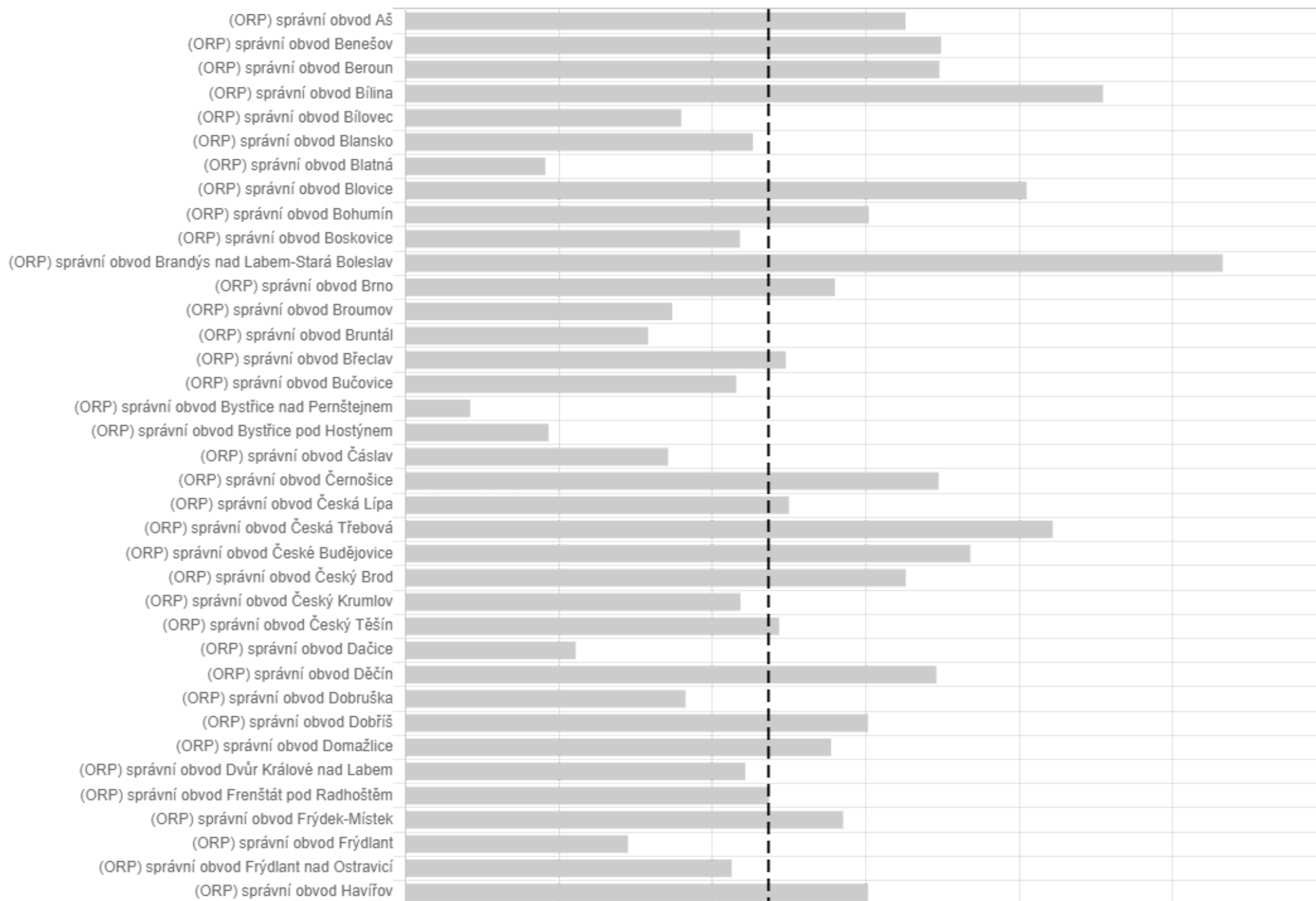
## Počet žáků na jednoho učitele na základních školách

Legenda

--- průměr všech ORP (kromě Praha)


Legenda k následujícímu grafu.

2016 - Počet žáků na jednoho učitele na základních školách



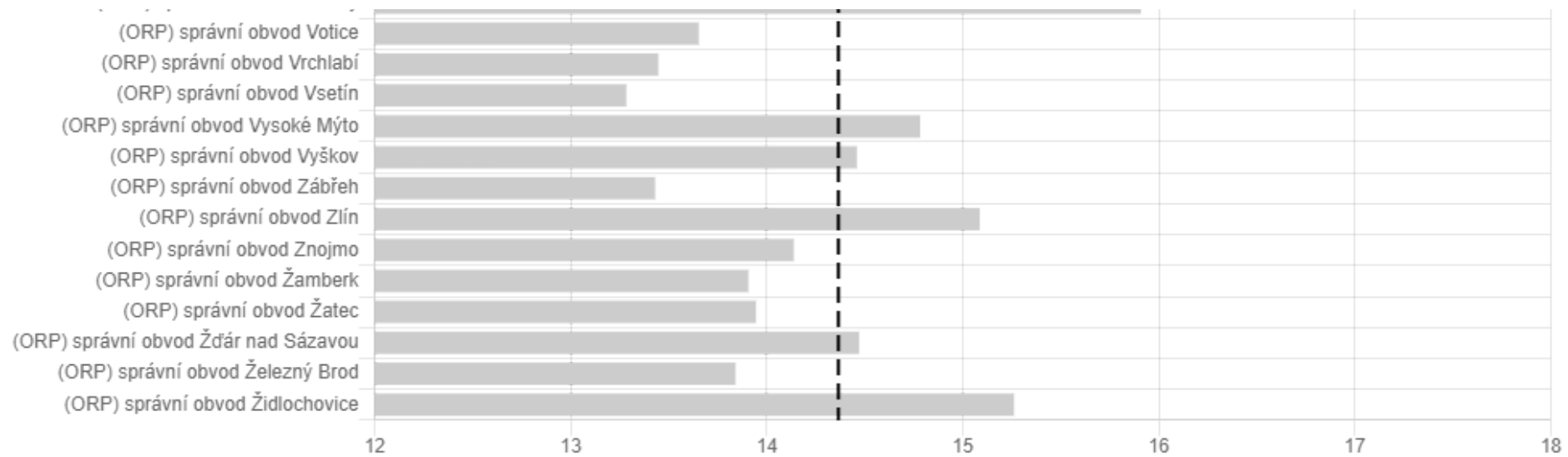












Jednotka: os.

	2016
(ORP) správní obvod Aš	15,26
(ORP) správní obvod Benešov	15,49
(ORP) správní obvod Beroun	15,48
(ORP) správní obvod Bílina	16,55
(ORP) správní obvod Bílovec	13,80
(ORP) správní obvod Blansko	14,26
(ORP) správní obvod Blatná	12,91
(ORP) správní obvod Blovice	16,05
(ORP) správní obvod Bohumín	15,02
(ORP) správní obvod Boskovice	14,18
(ORP) správní obvod Brandýs nad Labem-Stará Boleslav	17,33
(ORP) správní obvod Brno	14,80
(ORP) správní obvod Broumov	13,74
(ORP) správní obvod Bruntál	13,58
(ORP) správní obvod Břeclav	14,48
(ORP) správní obvod Bučovice	14,16

(ORP) správní obvod Bystřice nad Pernštejnem	12,42
(ORP) správní obvod Bystřice pod Hostýnem	12,93
(ORP) správní obvod Čáslav	13,71
(ORP) správní obvod Černošice	15,47
(ORP) správní obvod Česká Lípa	14,50
(ORP) správní obvod Česká Třebová	16,22
(ORP) správní obvod České Budějovice	15,68
(ORP) správní obvod Český Brod	15,26
(ORP) správní obvod Český Krumlov	14,18
(ORP) správní obvod Český Těšín	14,43
(ORP) správní obvod Dačice	13,11
(ORP) správní obvod Děčín	15,46
(ORP) správní obvod Dobruška	13,82
(ORP) správní obvod Dobříš	15,01
(ORP) správní obvod Domažlice	14,77
(ORP) správní obvod Dvůr Králové nad Labem	14,21
(ORP) správní obvod Frenštát pod Radhoštěm	14,37
(ORP) správní obvod Frýdek-Místek	14,85

(ORP) správní obvod Frýdlant	13,45
(ORP) správní obvod Frýdlant nad Ostravicí	14,13
(ORP) správní obvod Havířov	15,01
(ORP) správní obvod Havlíčkův Brod	14,47
(ORP) správní obvod Hlinsko	13,34
(ORP) správní obvod Hlučín	14,92
(ORP) správní obvod Hodonín	15,11
(ORP) správní obvod Holešov	14,64
(ORP) správní obvod Holice	15,78
(ORP) správní obvod Horažďovice	13,30
(ORP) správní obvod Horšovský Týn	14,53
(ORP) správní obvod Hořice	13,74
(ORP) správní obvod Hořovice	14,63
(ORP) správní obvod Hradec Králové	14,59
(ORP) správní obvod Hranice	14,64
(ORP) správní obvod Humpolec	14,50
(ORP) správní obvod Hustopeče	13,65
(ORP) správní obvod Cheb	15,44



(ORP) správní obvod Chomutov	15,34
(ORP) správní obvod Chotěboř	13,42
(ORP) správní obvod Chrudim	14,52
(ORP) správní obvod Ivančice	13,67
(ORP) správní obvod Jablonec nad Nisou	15,08
(ORP) správní obvod Jablunkov	13,21
(ORP) správní obvod Jaroměř	14,14
(ORP) správní obvod Jeseník	12,95
(ORP) správní obvod Jičín	15,09
(ORP) správní obvod Jihlava	14,96
(ORP) správní obvod Jilemnice	12,71
(ORP) správní obvod Jindřichův Hradec	14,50
(ORP) správní obvod Kadaň	14,54
(ORP) správní obvod Kaplice	14,69
(ORP) správní obvod Karlovy Vary	14,63
(ORP) správní obvod Karviná	14,52
(ORP) správní obvod Kladno	15,73
(ORP) správní obvod Klatovy	14,87

(ORP) správní obvod Kolín	14,46
(ORP) správní obvod Konice	12,84
(ORP) správní obvod Kopřivnice	14,68
(ORP) správní obvod Kostelec nad Orlicí	13,35
(ORP) správní obvod Králíky	14,17
(ORP) správní obvod Kralovice	13,08
(ORP) správní obvod Kralupy nad Vltavou	16,56
(ORP) správní obvod Kraslice	13,21
(ORP) správní obvod Kravaře	15,23
(ORP) správní obvod Krnov	13,94
(ORP) správní obvod Kroměříž	14,07
(ORP) správní obvod Kuřim	16,50
(ORP) správní obvod Kutná Hora	14,41
(ORP) správní obvod Kyjov	13,38
(ORP) správní obvod Lanškroun	13,87
(ORP) správní obvod Liberec	15,10
(ORP) správní obvod Lipník nad Bečvou	12,36
(ORP) správní obvod Litoměřice	14,08

(ORP) správní obvod Litomyšl	13,93
(ORP) správní obvod Litovel	13,44
(ORP) správní obvod Litvínov	13,97
(ORP) správní obvod Louny	14,63
(ORP) správní obvod Lovosice	15,13
(ORP) správní obvod Luhačovice	12,90
(ORP) správní obvod Lysá nad Labem	16,19
(ORP) správní obvod Mariánské Lázně	14,38
(ORP) správní obvod Mělník	14,51
(ORP) správní obvod Mikulov	12,95
(ORP) správní obvod Milevsko	13,97
(ORP) správní obvod Mladá Boleslav	15,67
(ORP) správní obvod Mnichovo Hradiště	14,76
(ORP) správní obvod Mohelnice	12,97
(ORP) správní obvod Moravská Třebová	13,20
(ORP) správní obvod Moravské Budějovice	12,84
(ORP) správní obvod Moravský Krumlov	13,19
(ORP) správní obvod Most	15,17

(ORP) správní obvod Náchod	15,05
(ORP) správní obvod Náměšť nad Oslavou	12,78
(ORP) správní obvod Nepomuk	13,55
(ORP) správní obvod Neratovice	16,13
(ORP) správní obvod Nová Paka	14,59
(ORP) správní obvod Nové Město na Moravě	13,81
(ORP) správní obvod Nové Město nad Metují	13,45
(ORP) správní obvod Nový Bor	14,12
(ORP) správní obvod Nový Bydžov	14,31
(ORP) správní obvod Nový Jičín	14,48
(ORP) správní obvod Nymburk	15,62
(ORP) správní obvod Nýřany	14,55
(ORP) správní obvod Odry	13,34
(ORP) správní obvod Olomouc	14,60
(ORP) správní obvod Opava	14,13
(ORP) správní obvod Orlová	13,96
(ORP) správní obvod Ostrava	14,79
(ORP) správní obvod Ostrov	14,84

(ORP) správní obvod Otrokovice	15,01
(ORP) správní obvod Pacov	14,13
(ORP) správní obvod Pardubice	15,85
(ORP) správní obvod Pelhřimov	13,79
(ORP) správní obvod Písek	14,88
(ORP) správní obvod Plzeň	15,35
(ORP) správní obvod Podbořany	13,75
(ORP) správní obvod Poděbrady	15,79
(ORP) správní obvod Pohořelice	14,42
(ORP) správní obvod Polička	13,65
(ORP) správní obvod Prachatice	14,16
(ORP) správní obvod Prostějov	15,39
(ORP) správní obvod Přelouč	15,36
(ORP) správní obvod Přerov	14,39
(ORP) správní obvod Přeštice	15,08
(ORP) správní obvod Příbram	15,21
(ORP) správní obvod Rakovník	13,81
(ORP) správní obvod Rokycany	14,86

(ORP) správní obvod Rosice	15,07
(ORP) správní obvod Roudnice nad Labem	15,65
(ORP) správní obvod Rožnov pod Radhoštěm	14,36
(ORP) správní obvod Rumburk	13,86
(ORP) správní obvod Rychnov nad Kněžnou	13,36
(ORP) správní obvod Rýmařov	14,18
(ORP) správní obvod Říčany	15,40
(ORP) správní obvod Sedlčany	12,36
(ORP) správní obvod Semily	13,95
(ORP) správní obvod Slaný	15,97 15,97
(ORP) správní obvod Slavkov u Brna	15,55
(ORP) správní obvod Soběslav	15,11
(ORP) správní obvod Sokolov	15,00
(ORP) správní obvod Stod	15,17
(ORP) správní obvod Strakonice	14,84
(ORP) správní obvod Stříbro	14,45
(ORP) správní obvod Sušice	13,79
(ORP) správní obvod Světlá nad Sázavou	14,59

(ORP) správní obvod Svitavy	13,70
(ORP) správní obvod Šlapanice	15,08
(ORP) správní obvod Šternberk	14,59
(ORP) správní obvod Šumperk	13,43
(ORP) správní obvod Tábor	14,32
(ORP) správní obvod Tachov	14,92
(ORP) správní obvod Tanvald	12,82
(ORP) správní obvod Telč	13,51
(ORP) správní obvod Teplice	14,81
(ORP) správní obvod Tišnov	15,60
(ORP) správní obvod Trhové Sviny	13,09
(ORP) správní obvod Trutnov	13,50
(ORP) správní obvod Třebíč	14,22
(ORP) správní obvod Třeboň	14,74
(ORP) správní obvod Třinec	13,53
(ORP) správní obvod Turnov	14,48
(ORP) správní obvod Týn nad Vltavou	13,71
(ORP) správní obvod Uherské Hradiště	14,42

(ORP) správní obvod Uherský Brod	13,29
(ORP) správní obvod Uničov	13,99
(ORP) správní obvod Ústí nad Labem	14,64
(ORP) správní obvod Ústí nad Orlicí	13,79
(ORP) správní obvod Valašské Klobouky	12,99
(ORP) správní obvod Valašské Meziříčí	13,22
(ORP) správní obvod Varnsdorf	14,17
(ORP) správní obvod Velké Meziříčí	13,82
(ORP) správní obvod Veselí nad Moravou	13,77
(ORP) správní obvod Vimperk	12,97
(ORP) správní obvod Vítkov	13,86
(ORP) správní obvod Vizovice	13,83
(ORP) správní obvod Vlašim	14,28
(ORP) správní obvod Vodňany	15,91
(ORP) správní obvod Votice	13,65
(ORP) správní obvod Vrchlabí	13,45
(ORP) správní obvod Vsetín	13,28
(ORP) správní obvod Vysoké Mýto	14,78



(ORP) správní obvod Vyškov	14,46
(ORP) správní obvod Zábřeh	13,43
(ORP) správní obvod Zlín	15,09
(ORP) správní obvod Znojmo	14,14
(ORP) správní obvod Žamberk	13,91
(ORP) správní obvod Žatec	13,95
(ORP) správní obvod Žďár nad Sázavou	14,47
(ORP) správní obvod Železný Brod	13,84
(ORP) správní obvod Židlochovice	15,26
<b>Průměr ORP</b>	<b>14,37</b>

#### Legenda

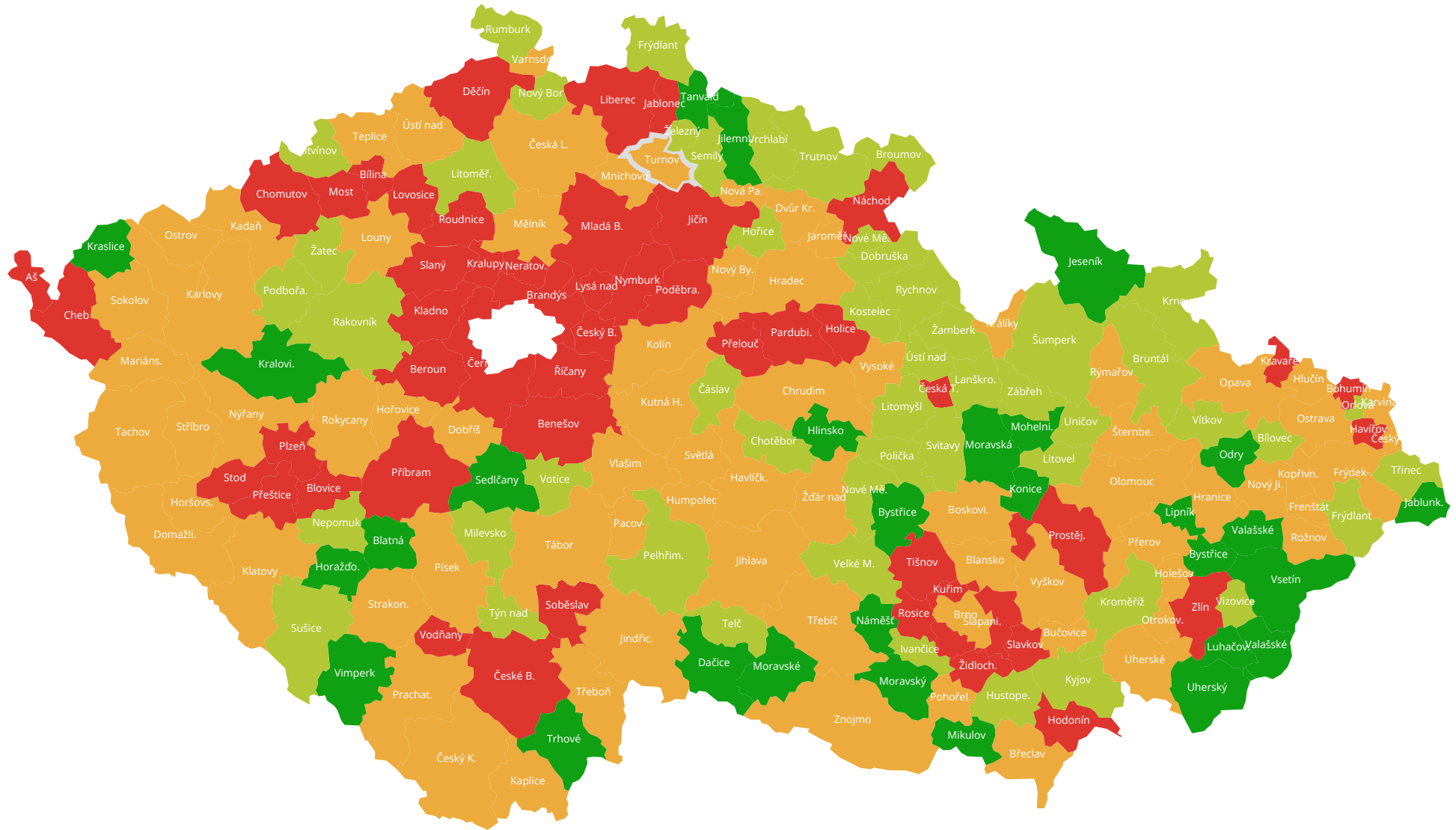
V grafu jsou využity statistické míry polohy – kvartily.  
Ty rozdělují hodnoty celého souboru (všech měst či krajů) na čtyři části:

- 1. pásmo - 25 % nejlepších hodnot (první čtvrtina ORP)
- 2. pásmo - 25 % vyšších středních hodnot (druhá nejvyšší čtvrtina ORP)
- 3. pásmo - 25 % nižších středních hodnot (druhá nejnižší čtvrtina ORP)
- 4. pásmo - 25 % nejvyšších hodnot (poslední čtvrtina ORP)
- nulové hodnoty
- území bez dat

Legenda k následujícím mapám.



## 2016 - POČET ŽÁKŮ NA JEDNOHO UČITELE NA ZÁKLADNÍCH ŠKOLÁCH





# Výdaje na kulturu na osobu

kraj ORP nej

**Téma:** Kultura a volný čas

**Využito v metodickém / strategickém dokumentu:**

[Sada klíčových indikátorů udržitelného rozvoje ORP](#)

**Význam indikátoru z hlediska udržitelného rozvoje:**

Kultura označuje v užším slova smyslu soubor vybraných a tvůrčích lidských činností, jako je například literatura, umění, divadlo, náboženství, případně i vzdělávání. V širším smyslu, zejména ve společenských vědách, je to systém všech významů, činností a vzorců chování, které si člověk osvojuje až jako člen společnosti, kde se tato kultura pěstuje a předává. Již z této definice je zřejmý význam kultury pro udržitelný rozvoj.

Činnosti v kultuře jsou (až na výjimky) svojí povahou ekonomicky ztrátové, ať je provozuje jakýkoliv typ právnické osoby.

Výsledkem reformy veřejné správy je, že nadále bude financování kultury v ČR spočívat především na zastupitelstvech obcí, měst a krajů, resp. na rozpočtech územní samosprávy. Výjimku budou zřejmě i nadále tvořit především výdaje státního rozpočtu na památkovou péči. Funguje i systém poskytování dotací ze státního rozpočtu na činnosti kultury prostřednictvím grantů (zejména jako nástroj konkrétního vyjádření podpory priorit ve smyslu schválené kulturní politiky).

## ZÁKLADNÍ INFORMACE

**Popis dat:** Výdaje na kulturu (rozpočtová položka v odvětvovém třídění obecního rozpočtu - pododdíl 331) zahrnují vybrané výdaje na kulturní činnost (film, divadlo, knihovny, hudba, muzea, galerie ad.).

Data jsou v Monitoru dostupná takto:

- nejdříve si vybrat analyzovanou obec – např. Chrudim [monitor.statnipokladna.cz/2018/obce/detail/00270211](http://monitor.statnipokladna.cz/2018/obce/detail/00270211)
- v horní liště se objeví odkaz „rozpočet“ - [monitor.statnipokladna.cz/2018/obce/detail/00270211](http://monitor.statnipokladna.cz/2018/obce/detail/00270211)
- hned pod ni je další odkaz „odvětvový rozklikavací pro výdaje“ - [monitor.statnipokladna.cz/2018/obce/detail/00270211](http://monitor.statnipokladna.cz/2018/obce/detail/00270211)
- po rozkliknutí položky „služby pro obyvatelstvo“ se objeví položka 33 - Kultura, církve a sdělovací prostředky
- cílová položka je „kultura“ (pododdíl 331).

Indikátor zahrnuje všechny dílčí položky, tedy celý pododdíl 331.

**Zdroj dat:** Státní pokladna

**Poznámka ke zdroji dat:**

Databáze MF ČR – Monitor (viz [monitor.statnipokladna.cz/2018/](http://monitor.statnipokladna.cz/2018/))

**Definice a metodika stanovení indikátoru:**

Výdaje na kulturu (rozpočtová položka v odvětvovém třídění obecního rozpočtu - pododdíl 331) zahrnují tři skupiny výdajů na kulturu: 3313 - Filmová tvorba, distribuce, kina a shromažďování audiovizuálních archiválií (Shromažďování, ochrana, vědecké zpracování, využívání a zpřístupňování audiovizuálních archiválií a pozůstalostí významných osobností české kinematografie. Činnost kin. Vědeckovýzkumná práce v oblasti filmu a filmové archivistiky, nelze-li ji oddělit a zařadit na 3380. Spolupráce s domácími a zahraničními institucemi při tvorbě a šíření filmové kultury, prodej a půjčování audiovizuálních materiálů, technická obnova filmů. Periodická, vydavatelská, publikační a distribuční činnost v oblasti filmové kultury). 3314 - Činnosti knihovnické (Práce se čtenářem, péče o knihovní fondy, katalogy, kartotéky a databáze. Poradenská, informační, ediční, výstavní a přednášková činnost. Zpracování a doplňování knihovních fondů a retrokonverze katalogů. Meziknihovní a mezinárodní meziknihovní výpůjční služba. Regionální funkce knihoven. Vydávání osvědčení k vývozu předmětů kulturní hodnoty v oboru a podávání návrhů na prohlášení předmětů kulturní hodnoty za kulturní památky. Nezahrnuje odborné knihovny, katalogy, archívy a databáze zaměřené jako služba jiné funkci (ústředí vědeckých informací, odborné knihovny ministerstev)) 3319 - Ostatní záležitosti kultury (Dokumentační, informační, ediční a výstavní činnost a veřejné činnosti (přednášky, semináře, kulturní

večery, výstavy, soutěže) v oblasti profesionálního a neprofesionálního umění a zájmových aktivit (není-li specifikovaná v jiných paragrafech). Činnosti spojené s vedením obecní kroniky. Indikátor tedy zahrnuje výdaje na "typické" kulturní činnosti (film, divadlo, knihovny, hudba, muzea, galerie ad.). Indikátor je celkovou sumou všech výdajových položek rozpočtového odvětvového pododdílu 331. Uvádí se v relativním vyjádření na 1 obyvatele dané obce (Výdaje na kulturu /počet obyvatel).

**Jednotka:**

Kč/1 obyv.

**Časová dostupnost dat (časová řada):** 2010-2019

**Územní (prostorová) dostupnost dat:** město, obec

**Mezinárodní porovnatelnost:**

Ne

**Frekvence zjišťování dat:** 1 x ročně

**Interpretace indikátoru:**

Kultura patří mezi nejsložitější oblasti společenského života. Její projevy jsou nejen mnohostranné, ale ve značné míře také nehmotné a proto i stěží „uchopitelné“. Výdaje na kulturu vyjadřují zájem a podporu kulturnímu dění v obci. Z tohoto hlediska lze ve zjednodušující interpretaci považovat vyšší nebo rostoucí výdaje za pozitivní jev. V analýzách je nutné brát do úvahy další indikátory a kvalitativní charakteristiky podporovaných akcí. Obecný cíl či limit neexistuje. Možná je interpretace pomocí benchmarkingu, sledování vývoje indikátoru v čase (trend), nebo vyjádření jako podíl z celkového rozpočtu obce. Pro porovnání - Ministerstvo kultury v posledních letech hospodaří v rámci své rozpočtové kapitoly s prostředky představujícími necelé procento z celkových výdajů státního rozpočtu (po dečtení výdajů na majetkové vyrovnání s církvemi a náboženskými společnostmi je to okolo 0,7 %).

**Členění indikátoru (podle pohlaví, příjmu, věku atd.):** ne

**Spolehlivost indikátoru, nejistoty apod.:**

Vysoká spolehlivost (data MF)

**Prezentace indikátoru:**

Indikátor je číslo, lze prezentovat v tabulce, v grafu apod.

## Výdaje na kulturu na osobu

Legenda

--- průměr všech ORP (kromě Praha)

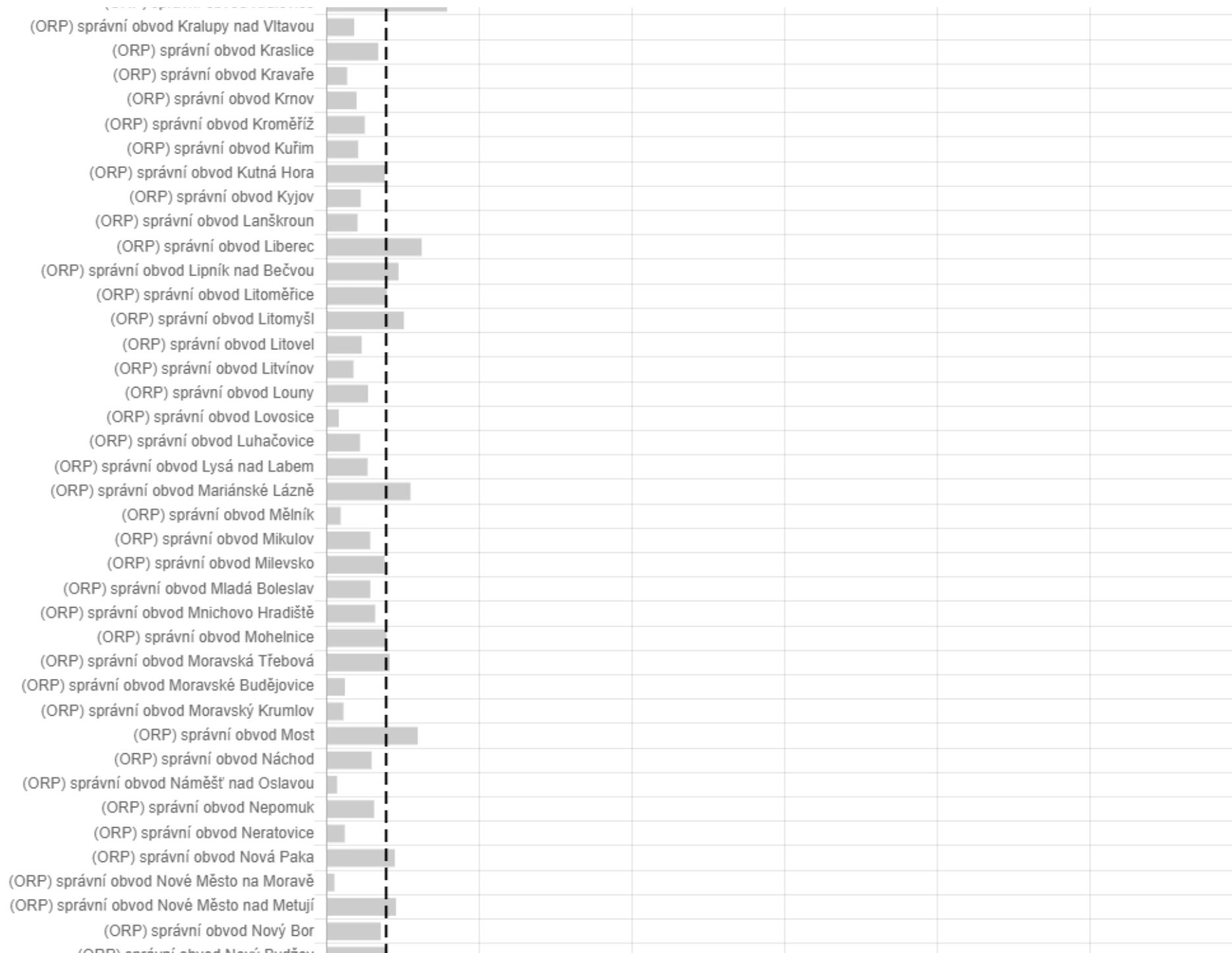
Legenda k následujícímu grafu.

2018 - Výdaje na kulturu na osobu



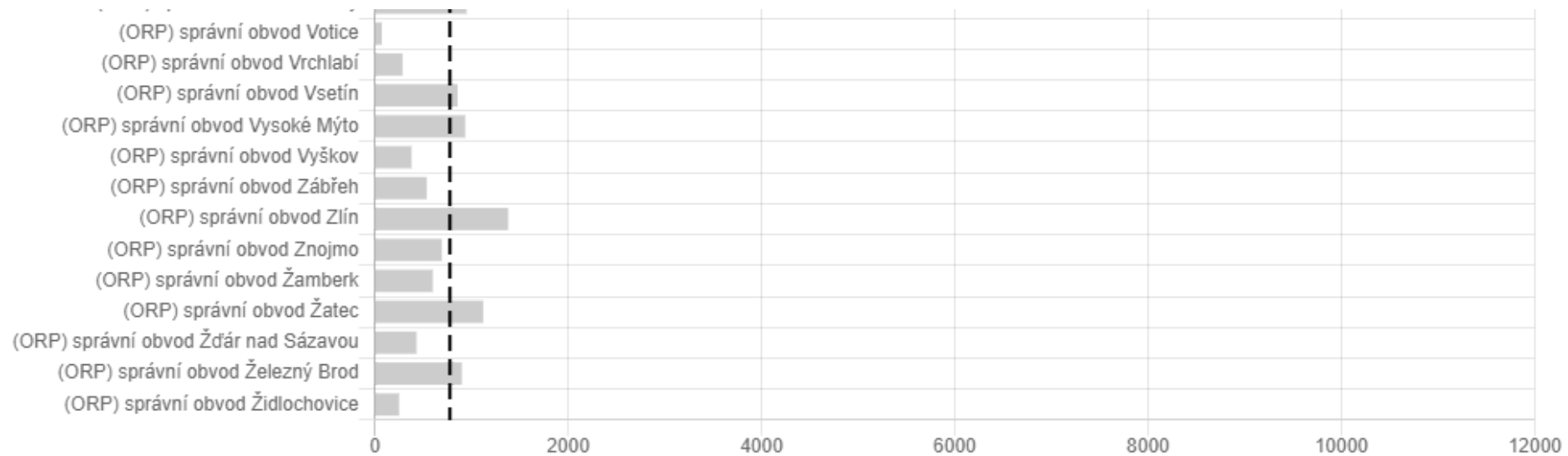












Jednotka: Kč/1 obyv.

	2018	2017	2016	2015	2014	2013	2012	2011	2010
(ORP) správní obvod Aš	496	479	460	654	812	805	377	751	1 438
(ORP) správní obvod Benešov	537	457	416	402	381	451	426	339	324
(ORP) správní obvod Beroun	461	440	350	1 165	489	480	632	235	396
(ORP) správní obvod Bílina	175	133	127	135	143	149	153	183	158
(ORP) správní obvod Bílovec	372	461	404	1 146	511	257	180	297	190
(ORP) správní obvod Blansko	478	380	379	433	420	435	413	480	455
(ORP) správní obvod Blatná	1 093	888	920	981	895	927	727	722	535
(ORP) správní obvod Blovice	943	433	412	355	448	468	357	320	1 108
(ORP) správní obvod Bohumín	515	538	441	439	420	388	386	532	434
(ORP) správní obvod Boskovice	470	566	319	303	298	334	424	313	300
(ORP) správní obvod Brandýs nad Labem-Stará Boleslav	363	317	315	286	268	281	284	283	282
(ORP) správní obvod Brno	11 185	6 419	5 350	4 768	4 368	4 243	4 213	5 674	5 127
(ORP) správní obvod Broumov	644	545	497	448	427	482	393	394	374
(ORP) správní obvod Bruntál	617	474	469	423	472	404	414	532	400
(ORP) správní obvod Břeclav	807	715	620	484	407	438	396	455	601
(ORP) správní obvod Bučovice	261	218	225	232	589	162	156	164	142

(ORP) správní obvod Bystřice nad Pernštejnem	343	292	263	271	249	274	236	256	291
(ORP) správní obvod Bystřice pod Hostýnem	579	354	330	283	236	225	200	243	242
(ORP) správní obvod Čáslav	526	403	374	365	377	319	327	320	307
(ORP) správní obvod Černošice	218	188	176	341	182	258	155	122	138
(ORP) správní obvod Česká Lípa	575	464	446	691	406	394	386	370	569
(ORP) správní obvod Česká Třebová	1 547	1 364	1 297	1 196	1 340	1 127	2 967	1 159	912
(ORP) správní obvod České Budějovice	1 013	901	907	883	1 178	795	707	705	698
(ORP) správní obvod Český Brod	159	146	145	121	145	131	145	127	122
(ORP) správní obvod Český Krumlov	1 038	996	1 037	817	872	813	844	754	727
(ORP) správní obvod Český Těšín	662	556	502	454	433	433	413	453	394
(ORP) správní obvod Dačice	2 503	1 155	648	699	503	378	582	371	452
(ORP) správní obvod Děčín	687	536	454	454	558	416 416	1 305	1 461	458
(ORP) správní obvod Dobruška	797	672	660	591	688	890	800	550	2 090
(ORP) správní obvod Dobříš	421	335	332	249	370	231	215	210	218
(ORP) správní obvod Domažlice	1 198	1 011	825	942	1 494 1 494	1 287	738	889	1 485
(ORP) správní obvod Dvůr Králové nad Labem	635	592	562	517	525	836	478	453	541

(ORP) správní obvod Frenštát pod Radhoštěm	501	422	408	321	309	294	471	276	471
(ORP) správní obvod Frýdek-Místek	350	347	346	431	385	312	285	267	416
(ORP) správní obvod Frýdlant	582	625	386	682	372	637	804	1 105	307
(ORP) správní obvod Frýdlant nad Ostravicí	447	425	339	426	3 227	428	423 423	451	717
(ORP) správní obvod Havířov	367	325	303	289	363	403	1 410	1 025	237
(ORP) správní obvod Havlíčkův Brod	541	384	401	365	341	332	326	331	300
(ORP) správní obvod Hlinsko	612	412	490	508	460	428	459	435	359
(ORP) správní obvod Hlučín	825	513	163	125	115	144	107	107	128
(ORP) správní obvod Hodonín	521	537	443	420	661	502	538	496	525
(ORP) správní obvod Holešov	1 179	900	809	862	896	811	815	794	1 036
(ORP) správní obvod Holice	156	156	188	155	316	145	854	600	133
(ORP) správní obvod Horažďovice	1 041	872	1 187	2 209	845	1 008	644	634	682
(ORP) správní obvod Horšovský Týn	795	753	650	697	671	790	866	598	632
(ORP) správní obvod Hořice	2 484	681	500	436	374	392	503	313	321
(ORP) správní obvod Hořovice	510	283	202	186	167	276	170	164	147
(ORP) správní obvod Hradec Králové	1 495	1 346	1 338	1 208	1 186	1 556	1 840	1 911	1 125
(ORP) správní obvod Hranice	299	222	208	314	481	570	438	442	522

(ORP) správní obvod Humpolec	742	480	462	468	488	517	511	650	495
(ORP) správní obvod Hustopeče	1 348	751	565	602	674	753	619	405	391
(ORP) správní obvod Cheb	1 571	1 339	1 230	1 110	1 140	1 185	1 233	1 059	1 020
(ORP) správní obvod Chomutov	507	530	398	434	513	439	412	450	715
(ORP) správní obvod Chotěboř	748	532	605	695	672	777	822	634	590
(ORP) správní obvod Chrudim	738	745	625	546	579	542	523	563	845
(ORP) správní obvod Ivančice	472	407	372	373	424	463	473	342	351
(ORP) správní obvod Jablonec nad Nisou	452	470	487	415	398	356	353	348	423
(ORP) správní obvod Jablunkov	471	459	361	300	226	261	243	207	207
(ORP) správní obvod Jaroměř	558	467	429	372	369	428	409	447	455
(ORP) správní obvod Jeseník	931	469	455	677	388	500	681	408	1 285
(ORP) správní obvod Jičín	1 126	773	365	711	468	349	450	395	431
(ORP) správní obvod Jihlava	672	576	454	542	477	457	565	599	474
(ORP) správní obvod Jilemnice	269	239	224	252	201	213	164	166	138
(ORP) správní obvod Jindřichův Hradec	872	757	773	854	755	595	521	574	550
(ORP) správní obvod Kadaň	828	976	709	797	660	628	610	687	612
(ORP) správní obvod Kaplice	1 303	1 061	1 243	1 242	1 678	978	897	699	647



(ORP) správní obvod Karlovy Vary	1 123	995	1 014	936	860	881	894	939	895
(ORP) správní obvod Karviná	1 156	985	454	1 112	697	494	515	762	1 474
(ORP) správní obvod Kladno	828	808	618	1 305	777	811	456	458	570
(ORP) správní obvod Klatovy	661	591	601	755	888	553	563	547	593
(ORP) správní obvod Kolín	529	537	551	614	494	515	396	367	376
(ORP) správní obvod Konice	402	361	375	299	324	329	385	428	354
(ORP) správní obvod Kopřivnice	399	332	730	1 321	316	261	248	353	523
(ORP) správní obvod Kostelec nad Orlicí	387	324	399	1 047	1 479	571	435	366	358
(ORP) správní obvod Králíky	1 549	1 461	1 312	1 089	1 097	1 165	3 018	1 029	6 776
(ORP) správní obvod Kralovice	1 575	872	722	698	760	630	1 378	1 014	1 315
(ORP) správní obvod Kralupy nad Vltavou	359	303	296	274	265	256	255	264	262
(ORP) správní obvod Kraslice	674	666	660	637	593	559	496	387	475
(ORP) správní obvod Kravaře	266	245	217	371	281	262	210	220	270
(ORP) správní obvod Krnov	390	367	305	402	327	360	257	316	272
(ORP) správní obvod Kroměříž	498	541	410	478	370	367	715	507	401
(ORP) správní obvod Kuřim	411	399	317	342	657	336	322	321	315
(ORP) správní obvod Kutná Hora	758	631	542	837	588	591	483	466	647

(ORP) správní obvod Kyjov	444	667	381	395	528	329	310	327	296
(ORP) správní obvod Lanškroun	402	363	306	426	428	355	355	490	329
(ORP) správní obvod Liberec	1 243	1 068	931	879	819	776	751	774	979
(ORP) správní obvod Lipník nad Bečvou	940	876	864	858	1 105	3 129	1 105	849	811
(ORP) správní obvod Litoměřice	787	640	629	602	617	678	661	586	753
(ORP) správní obvod Litomyšl	1 010	811	702	632	613	515	622	411	451
(ORP) správní obvod Litovel	456	360	365	1 099	302	339	513	267	268
(ORP) správní obvod Litvínov	349	404	278	283	279	315	330	288	290
(ORP) správní obvod Louny	541	493	506	474	489	388	280	353	743
(ORP) správní obvod Lovosice	157	126	192	171	490	674	140	148	158
(ORP) správní obvod Luhačovice	435	397	353	310	289	402	270	924	245
(ORP) správní obvod Lysá nad Labem	534	480	362	492	409	509	367	346	346
(ORP) správní obvod Mariánské Lázně	1 096	921	867	1 128	1 166	1 067	929	999	1 078
(ORP) správní obvod Mělník	181	146	154	115	85	90	134	196 196	203
(ORP) správní obvod Mikulov	568	529	559	359	420	358	450	273	361
(ORP) správní obvod Milevsko	754	634	690	534	497	525	589	574	719
(ORP) správní obvod Mladá Boleslav	571	506	453	425	445	779	446	410	587

(ORP) správní obvod Mnichovo Hradiště	633	509	509	435	538	486	390	730	376
(ORP) správní obvod Mohelnice	782	936	752	626	428	624	400	508	483
(ORP) správní obvod Moravská Třebová	824	710	667	571	588	785 785	608	532	554
(ORP) správní obvod Moravské Budějovice	241	245	227	188	172	215	229	232	309
(ORP) správní obvod Moravský Krumlov	218	215	208	215	252	192	294	281	412
(ORP) správní obvod Most	1 192	1 028	868	790	756	746	810	726	784
(ORP) správní obvod Náchod	586	540	501	491	440	414	416	443	437
(ORP) správní obvod Náměšť nad Oslavou	134	126	120	124	156	121	124	131	133
(ORP) správní obvod Nepomuk	619	593	587	526	664	418	481	454	448
(ORP) správní obvod Neratovice	235	214	210	163	142	181	133	118	270
(ORP) správní obvod Nová Paka	892	795	724	653	687	631	638	595	1 054
(ORP) správní obvod Nové Město na Moravě	100	98	117	112	70	110	63	65	43
(ORP) správní obvod Nové Město nad Metují	906	801	806	785	765	804	1 176	688	4 144
(ORP) správní obvod Nový Bor	707	693	660	696	795	671	791	993	546
(ORP) správní obvod Nový Bydžov	785	695	560	594	1 018	520	673	584	506

(ORP) správní obvod Nový Jičín	344	353	353	362	261	314	292	335	340
(ORP) správní obvod Nymburk	379	265	236	281	237	210	266	205	203
(ORP) správní obvod Nýřany	284	389	318	397	264	191	252	170	182
(ORP) správní obvod Odry	185	235	162	147	127	112	93	87	543
(ORP) správní obvod Olomouc	1 675	1 608	1 425	1 431	1 295	1 258	1 272	1 237	1 158
(ORP) správní obvod Opava	1 741	1 268	1 181	1 152	1 138	1 123	1 164	1 163	1 098
(ORP) správní obvod Orlová	517	272	248	280	388	286	253	227	415
(ORP) správní obvod Ostrava	2 802	2 047	1 782	1 570	1 571	1 473	1 441	1 849	1 589
(ORP) správní obvod Ostrov	675	576	540	487	447	444	407	393	329
(ORP) správní obvod Otrokovice	133	161	125	133	141	243	102	88	92
(ORP) správní obvod Pacov	654	524	569	514	541	430	391	376	343
(ORP) správní obvod Pardubice	955	855	778	777	744	711	687	649	621
(ORP) správní obvod Pelhřimov	410	515	395	341	364	352	312	317	358
(ORP) správní obvod Písek	925	918	886	771	744	769	825	704	813
(ORP) správní obvod Plzeň	4 112	3 652	3 413	6 157	10 976	7 090	4 493	3 566	3 453
(ORP) správní obvod Podbořany	845	302	301	342	296	300	250	279	325
(ORP) správní obvod Poděbrady	389	388	335	753	217	92	78	230	221
(ORP) správní obvod Pohořelice	333	279	246	808	222	149	155	187	185

(ORP) správní obvod Polička	787	656	590	596	588	554	522	558	697
(ORP) správní obvod Prachatice	989	989	886	890	868	750	873	891	1 891
(ORP) správní obvod Prostějov	459	404	464	444	436	372	361	477	685
(ORP) správní obvod Přelouč	427	366	330	298	305	325 325	307	339	321
(ORP) správní obvod Přerov	576	445	421	397	600	384	385	377	406
(ORP) správní obvod Přeštice	631	670	532	722	540	403	428	421	376
(ORP) správní obvod Příbram	1 516	1 064	1 153	1 017	901	969	1 010	849	1 356
(ORP) správní obvod Rakovník	843	605	602	1 086	639	474	524	458	590
(ORP) správní obvod Rokycany	516	529	488	449	423	451	391	418	601
(ORP) správní obvod Rosice	186	232	191	181	211	180	168	170	164
(ORP) správní obvod Roudnice nad Labem	195	242	185	179	167	220	210	290	162
(ORP) správní obvod Rožnov pod Radhoštěm	782	678	712	427	463	416	396	456	407
(ORP) správní obvod Rumburk	734	640	879	829	802	646	660	482	533
(ORP) správní obvod Rychnov nad Kněžnou	594	773	480	457	603	1 270	605	538	578
(ORP) správní obvod Rýmařov	778	558	584	443	844	392	451	437	759
(ORP) správní obvod Říčany	454	466	354	325	364	600	280	260	253
(ORP) správní obvod Sedlčany	478	422	390	445	375	342	321	313	333

(ORP) správní obvod Semily	2 217	666	451	431	416	400	408	522	2 663
(ORP) správní obvod Slaný	648	639	689 689	501	530	565	556	528	482
(ORP) správní obvod Slavkov u Brna	851	722	596	575	475	496	346	357	382
(ORP) správní obvod Soběslav	146	121	110	99	114	243	98	207	100
(ORP) správní obvod Sokolov	510	486	418	973	355	344	342	427	878
(ORP) správní obvod Stod	539	486	487	483	440	338	336	394	446
(ORP) správní obvod Strakonice	1 208	1 087	787	828	903	900	930	900	859
(ORP) správní obvod Stříbro	638	697	634	681	1 453	404	410	492	402
(ORP) správní obvod Sušice	832	812	646	658	657	653	1 967	601	557
(ORP) správní obvod Světlá nad Sázavou	631	668	450	442	714	521	396	443	485
(ORP) správní obvod Svitavy	1 125	1 054	1 009	1 368	871	988	836	956	809
(ORP) správní obvod Šlapanice	216	214	197	191	158	155	170	154	177
(ORP) správní obvod Šternberk	832	880	603	3 108	1 056	534	479	479	516
(ORP) správní obvod Šumperk	1 727	1 012	659	538	570	585	564	527	586
(ORP) správní obvod Tábor	619	584	614	523	524	452	543	427	406
(ORP) správní obvod Tachov	174	169	155	212	107	130	129	123	257
(ORP) správní obvod Tanvald	1 168	827	625	752	620	496	462	477	548
(ORP) správní obvod Telč	485	430	444	1 004	931	1 307	646	540	461

(ORP) správní obvod Teplice	860	734	657	637	578	530	571	561	632
(ORP) správní obvod Tišnov	176	231	164	173	190	184	188	420	528
(ORP) správní obvod Trhové Sviny	1 488	595	595	709	1 099	355	1 443	360	429
(ORP) správní obvod Trutnov	933	646	603	637	679	615	799	502	622
(ORP) správní obvod Třebíč	561	423	258	262	257	258	252	257	244
(ORP) správní obvod Třeboň	677	691	594	507	306	413	303	232	643
(ORP) správní obvod Třinec	503	473	426	419	474	375	344	324	398
(ORP) správní obvod Turnov	292	303	300	199	197	189	165	157	170
(ORP) správní obvod Týn nad Vltavou	146	199	152	251	1 529	205	193	131	141
(ORP) správní obvod Uherské Hradiště	1 072	1 097	977	943	1 096	1 283	1 263	1 461	1 170
(ORP) správní obvod Uherský Brod	469	467	599	352	332	298	303	699	1 032
(ORP) správní obvod Uničov	212	182	148	154	156	172	193	131	145
(ORP) správní obvod Ústí nad Labem	928	799	728	869	409	423	532	2 041	3 510
(ORP) správní obvod Ústí nad Orlicí	989	902	864	990	851	915	734	802	837
(ORP) správní obvod Valašské Klobouky	270	256	237	371	254	277	212	219	211
(ORP) správní obvod Valašské Meziříčí	1 987	822	740	642	633	606	541	480	461

(ORP) správní obvod Varnsdorf	816	719	597	542	500	565	660	492	560
(ORP) správní obvod Velké Meziříčí	475	434	398	468	430	350	576	352	332
(ORP) správní obvod Veselí nad Moravou	703	1 136	629	543	856	538	588	693	506
(ORP) správní obvod Vimperk	485	349	298	856 856	302	297	400	257	240
(ORP) správní obvod Vítkov	2 391	279	176	152	157	158	189	196	241
(ORP) správní obvod Vizovice	259	225	240	176	166	165	151	189	147
(ORP) správní obvod Vlašim	605	397	323	307	384	277	415	1 124	421
(ORP) správní obvod Vodňany	949	606	648	536	558	523	522	536	498
(ORP) správní obvod Votice	73	56	55	73	79	66	74	70	49
(ORP) správní obvod Vrchlabí	288	169	148	164	134	152	165 165	237	268
(ORP) správní obvod Vsetín	857	671	678	587	670	582	604	738	760
(ORP) správní obvod Vysoké Mýto	936	910	788	785	702	711	747	540	537
(ORP) správní obvod Vyškov	380	322	300	273	407	281	300	266	284
(ORP) správní obvod Zábřeh	538	581	673	864	655	583	478	739	388
(ORP) správní obvod Zlín	1 381	1 375	1 156	1 202	1 169	1 122	1 274	1 285	5 777
(ORP) správní obvod Znojmo	694	568	550	442	638	457	390	363	549
(ORP) správní obvod Žamberk	600	1 420	454	459	433	421	524	428	598
(ORP) správní obvod Žatec	1 122	984	930	1 042	1 033	1 007	967	864	616



(ORP) správní obvod Žďár nad Sázavou	432	632	370	384	427	649	574	476	377
(ORP) správní obvod Železný Brod	901	631	612	556	498	546	747	442	397
(ORP) správní obvod Židlochovice	252	319 319	254	237	179	193	140	166	351
<b>Průměr ORP</b>	<b>778</b>	<b>629</b>	<b>561</b>	<b>627</b>	<b>633</b>	<b>563</b>	<b>564</b>	<b>536</b>	<b>649</b>

#### Legenda

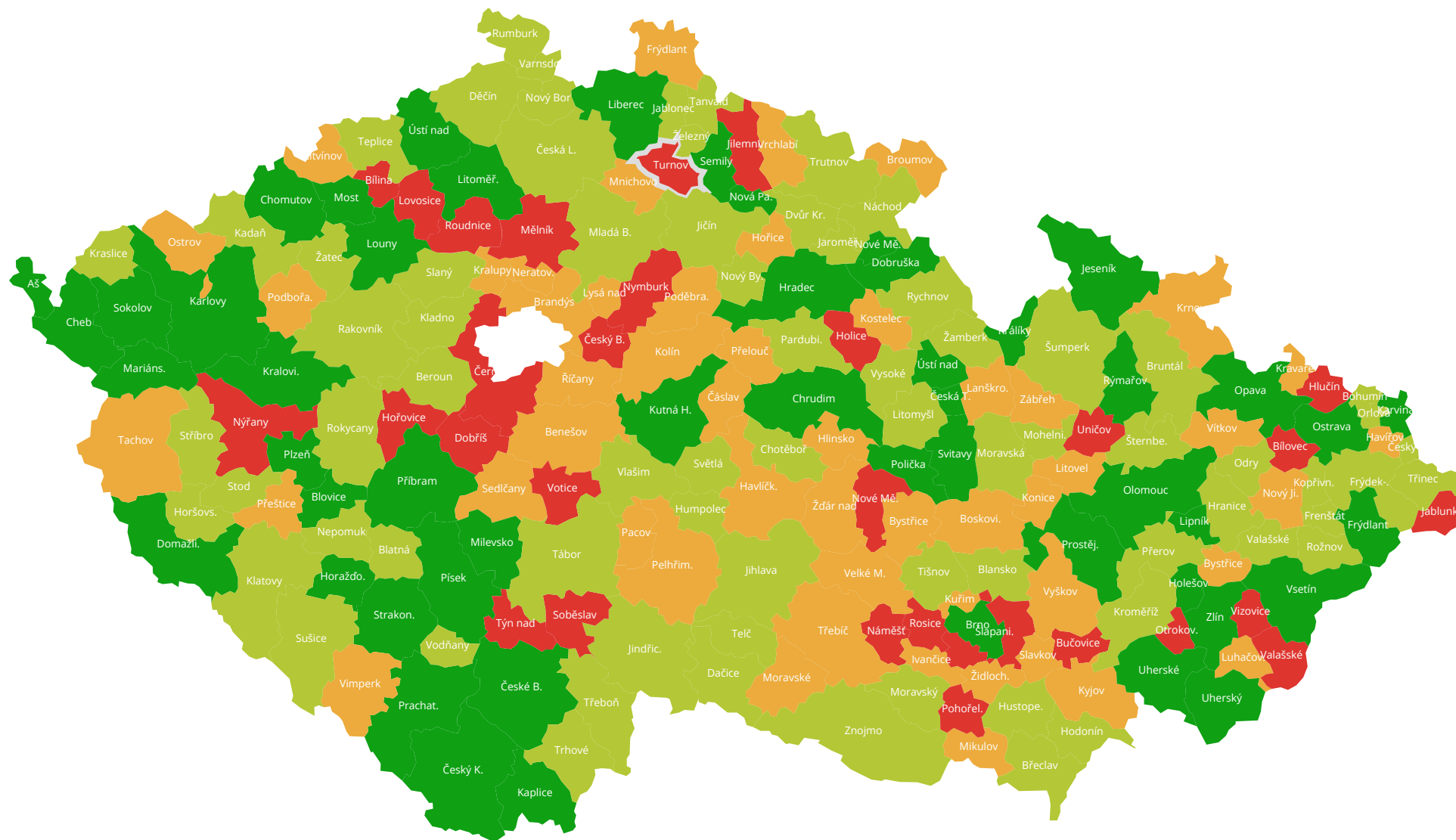
V grafu jsou využity statistické míry polohy – kvartily.  
Ty rozdělují hodnoty celého souboru (všech měst či krajů) na čtyři části:

- 4. pásmo - 25 % nejnižších hodnot (poslední čtvrtina ORP)
- 3. pásmo - 25 % nižších středních hodnot (druhá nejnižší čtvrtina ORP)
- 2. pásmo - 25 % vyšších středních hodnot (druhá nejvyšší čtvrtina ORP)
- 1. pásmo - 25 % nejlepších hodnot (první čtvrtina ORP)
- nulové hodnoty
- území bez dat

Legenda k následujícím mapám.

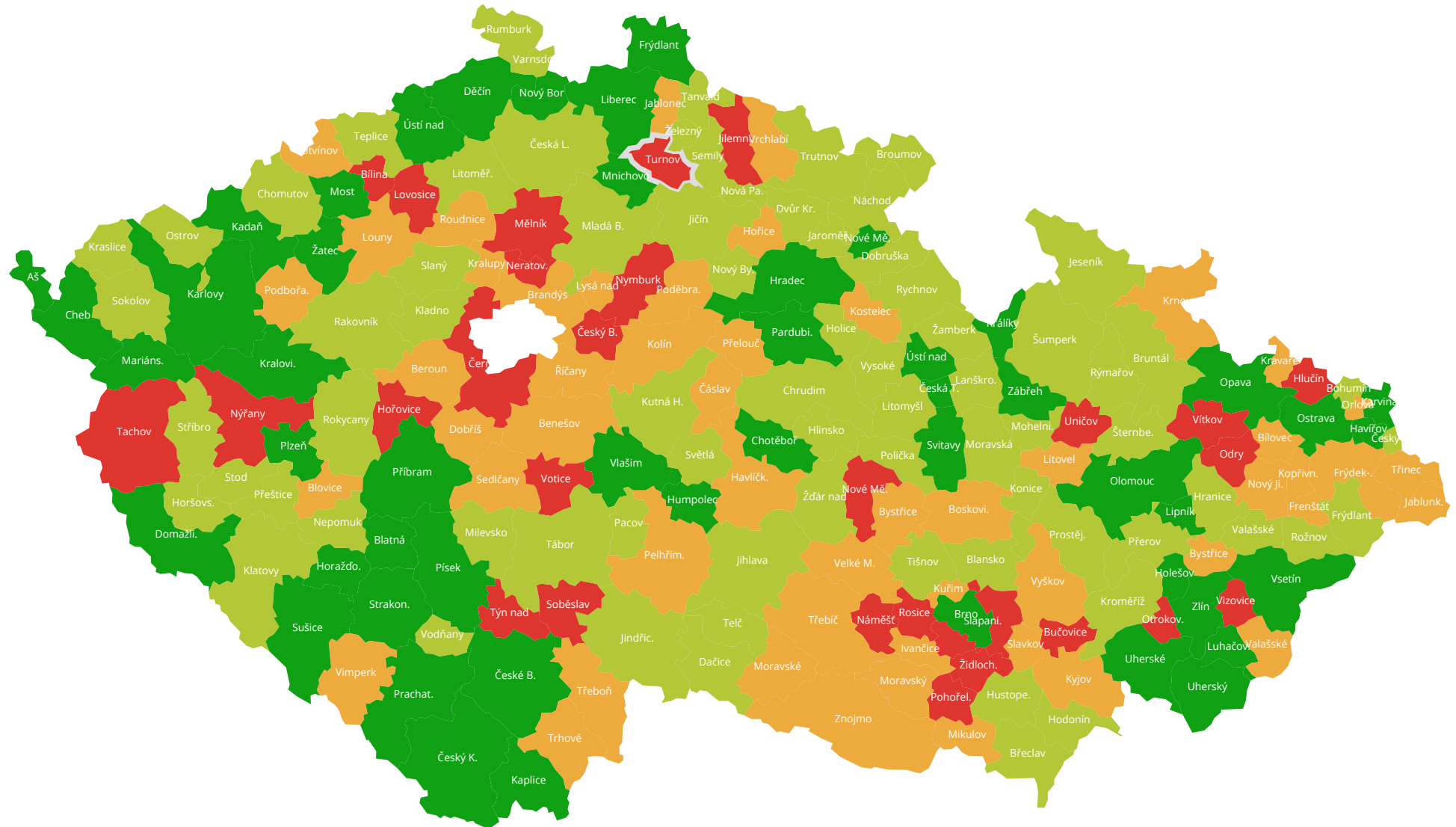


## 2010 - VÝDAJE NA KULTURU NA OSOBU





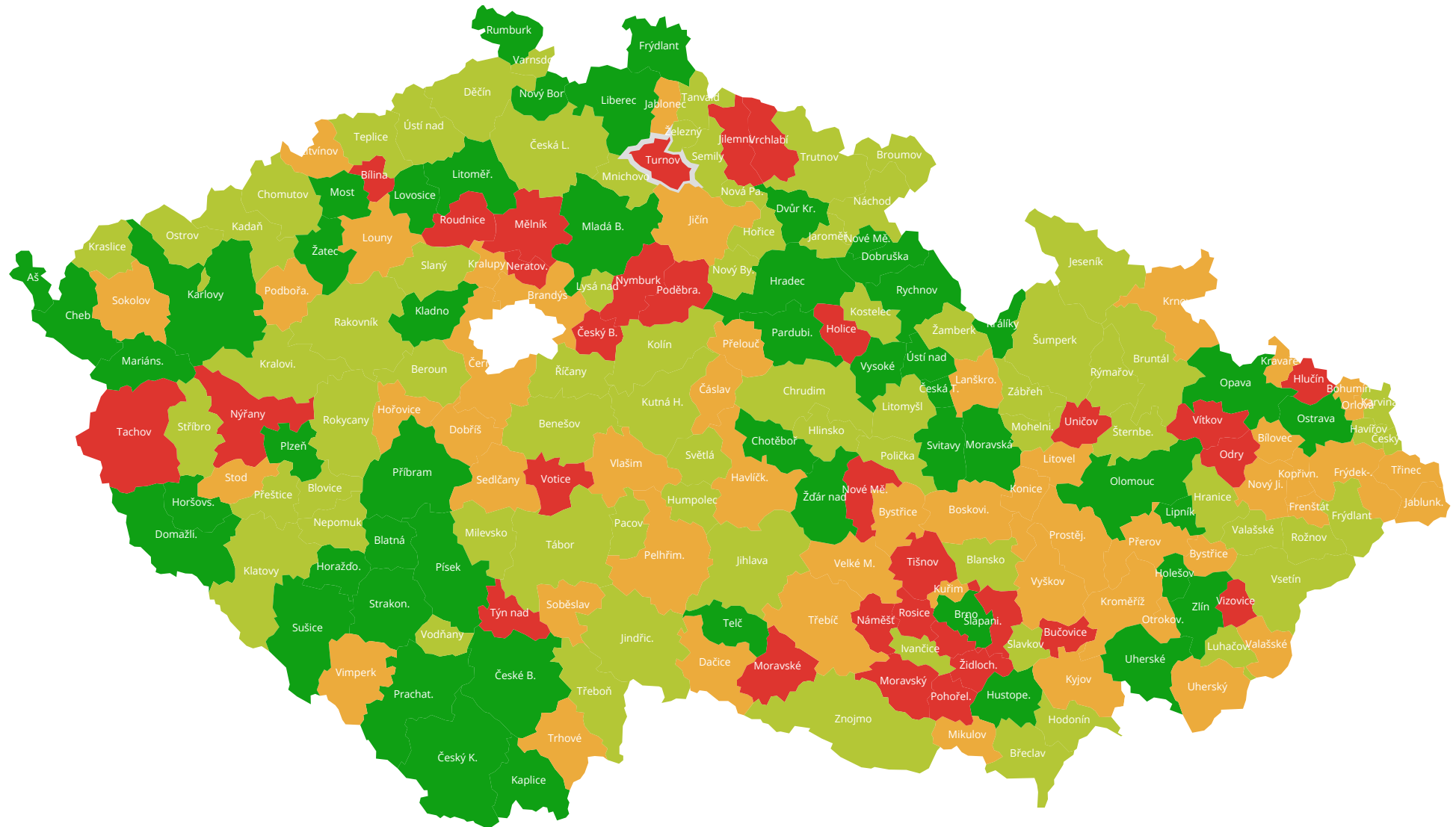
## 2011 - VÝDAJE NA KULTURU NA OSOBU





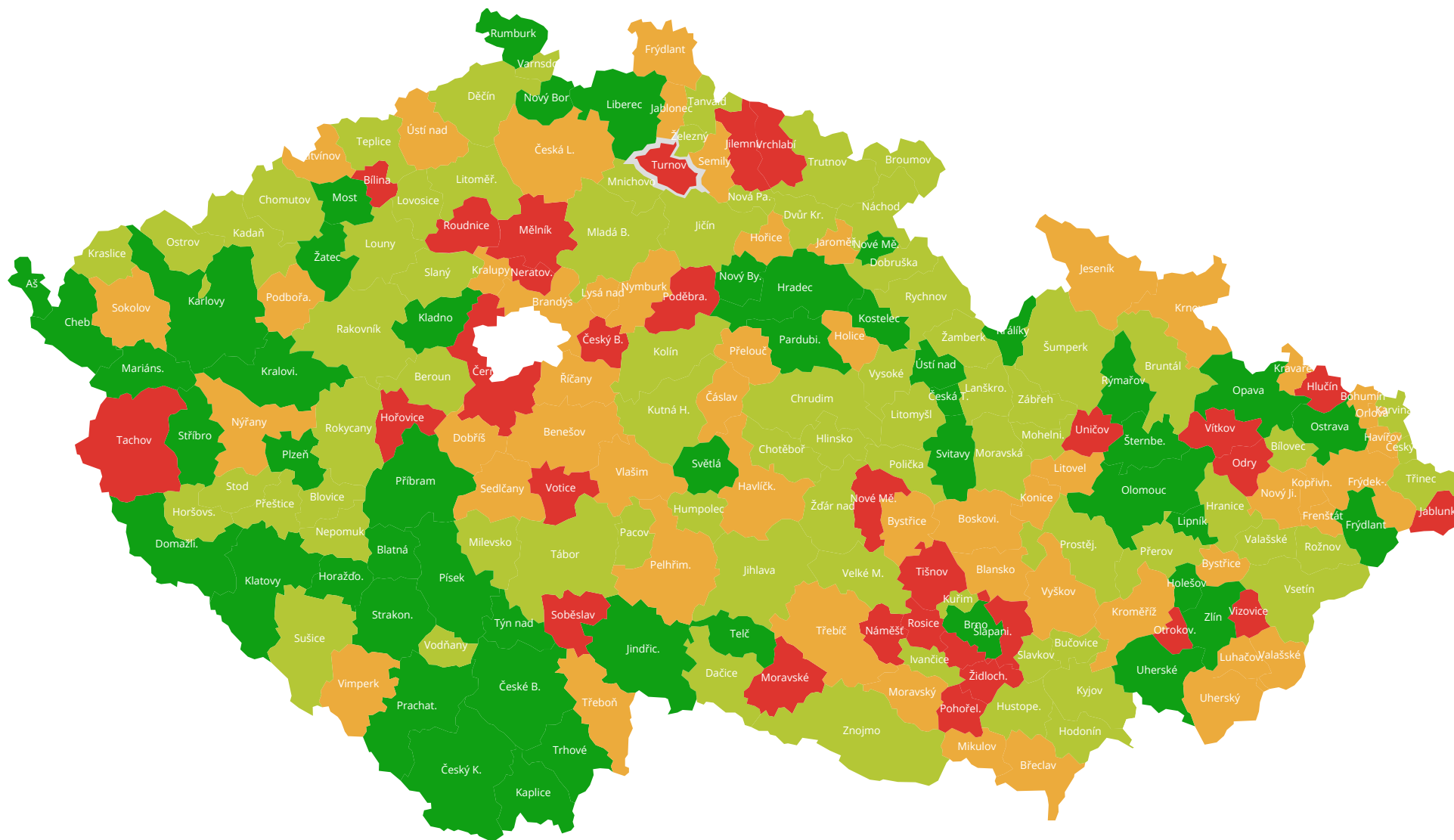


2013 - VÝDAJE NA KULTURU NA OSOBU





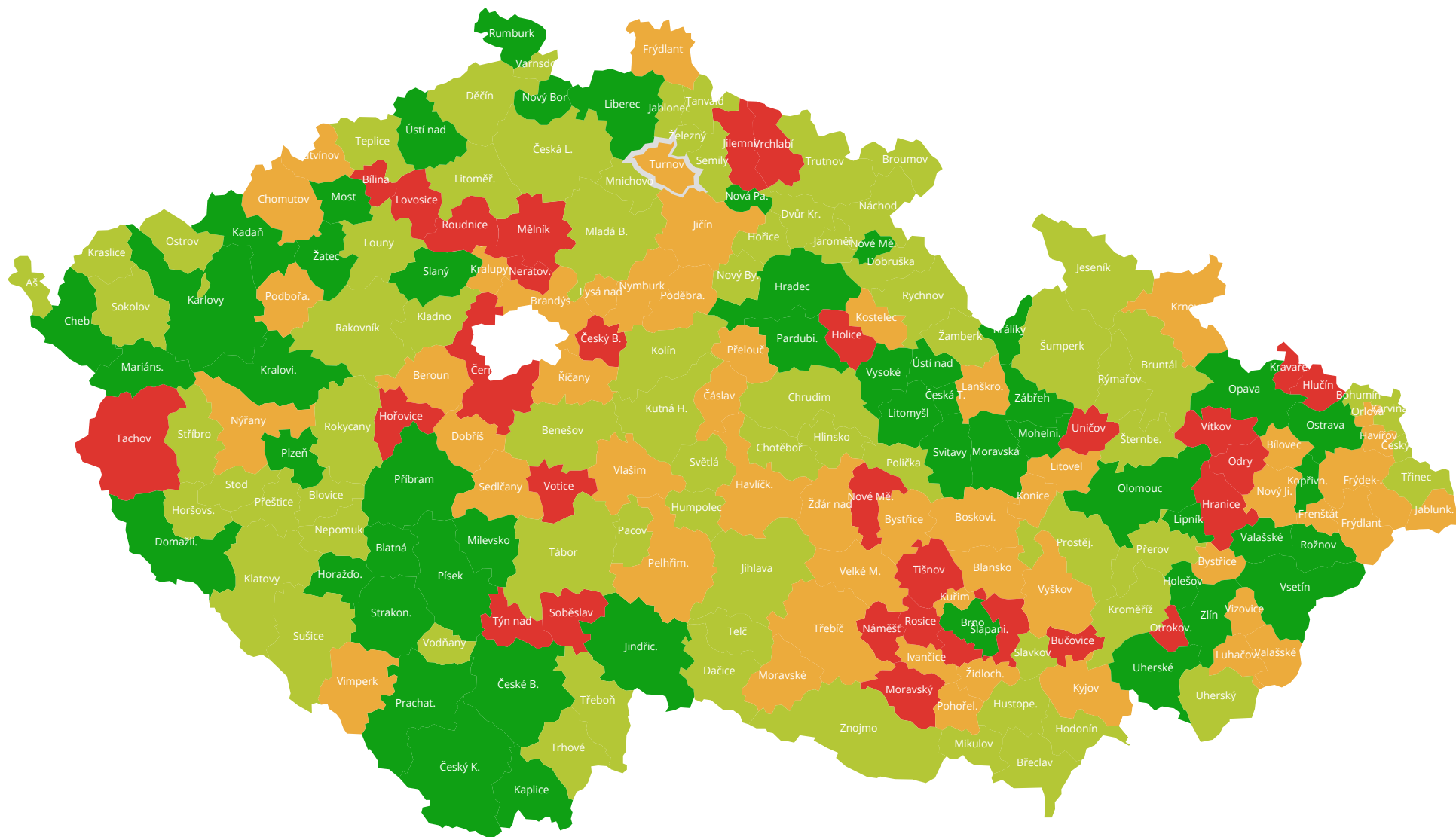
## 2014 - VÝDAJE NA KULTURU NA OSOBU







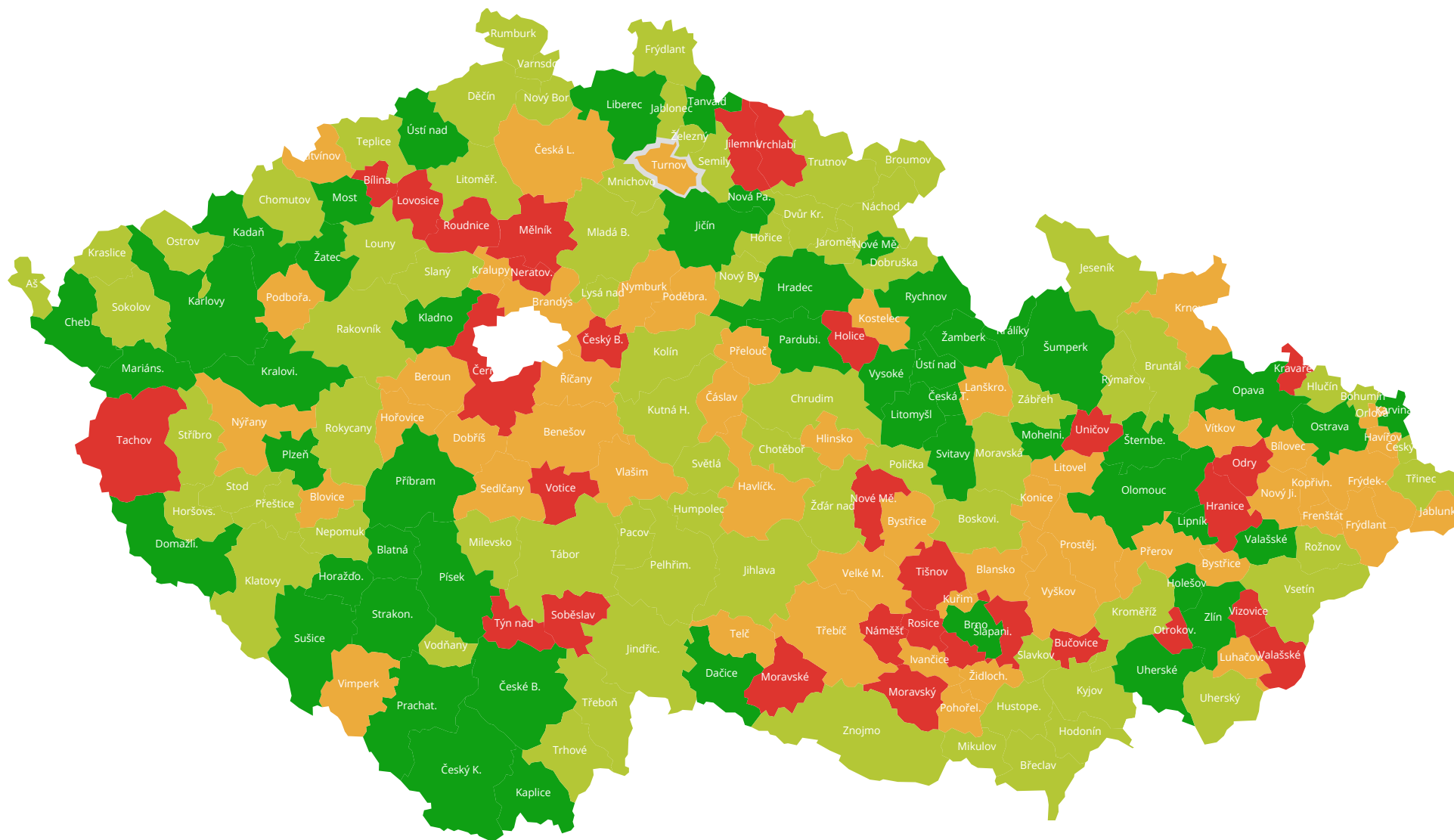
## 2016 - VÝDAJE NA KULTURU NA OSOBU





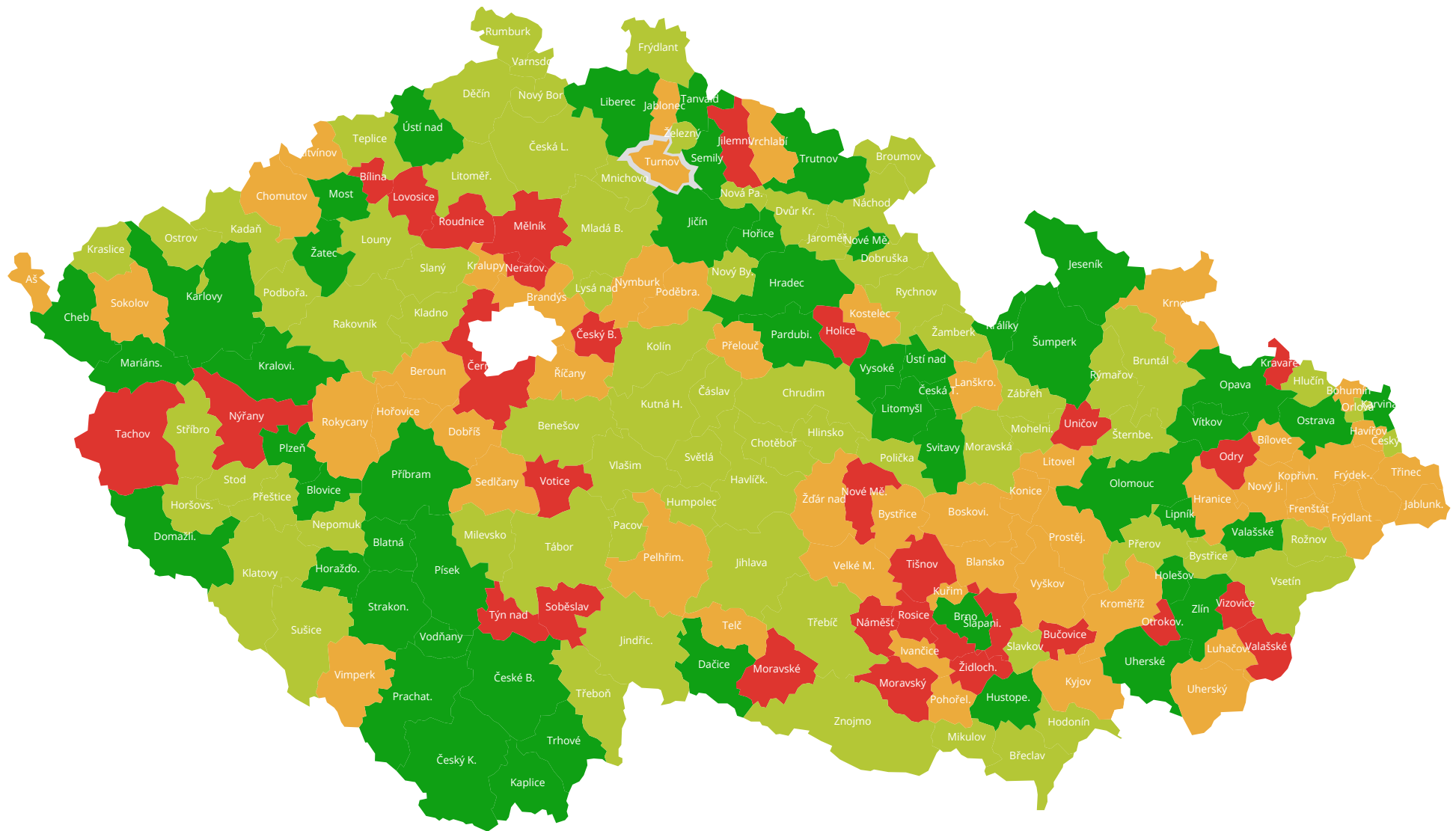


## 2017 - VÝDAJE NA KULTURU NA OSOBU





## 2018 - VÝDAJE NA KULTURU NA OSOBU



# Výpůjčky ve veřejných knihovnách na osobu

ORP nej

**Téma:** Kultura a volný čas

**Využito v metodickém / strategickém dokumentu:**

[Sada klíčových indikátorů udržitelného rozvoje ORP](#)

**Význam indikátoru z hlediska udržitelného rozvoje:**

„Veřejná knihovna je místní branou do světa vědomostí a základním předpokladem celoživotního vzdělávání, nezávislého rozhodování a kulturního rozvoje jednotlivců i společenských skupin.“ (Manifest IFLA/UNESCO o veřejných knihovnách, 1994)

Knihovny navštěvujeme, abychom se inspirovali úspěchy či omyly druhých lidí, dozvěděli se více o moudrosti a chybách lidského ducha, uhasili své potřeby po vzdělání a poznání. Knihovny jsou kulturními institucemi, které vytvářejí zázemí pro sebevzdělání, nabízející možnosti kvalitně využít volný čas, inspirující ke kultivaci zájmů a poskytující rozsáhlé spektrum jinde nedostupných informací.

## ZÁKLADNÍ INFORMACE

**Popis dat:** Výpůjčky tištěných knih a dalších dokumentů na hmotném nosiči knihovny vykazují v ročním statistickém výkazu „Kult (MK) 12-01“ v oddíle č. 3. Zahrnují se sem výpůjčky knih, periodik, mikrografických dokumentů, kartografických dokumentů, tištěných hudebnin, zvukových, obrazových a zvukově obrazových dokumentů, elektronických dokumentů a jiných, které nelze z hlediska druhu dokumentu zařadit mezi uvedené, například normy, patenty apod. Výpůjčky knih se vykazují v podrobnějším členění, a to z hlediska typu literatury (krásná nebo naučná) a kategorie uživatelů (dospělí uživatelé, děti). Z celkového počtu výpůjček se zde samostatně vykazují prolongace a prezenční výpůjčky. Prolongace provedená na základě požadavku uživatele v knihovně nebo online se vyazuje jako další výpůjčka. Výpůjčka vázaného nebo ukončeného ročníku periodika je vykazována jako jedna výpůjčka, u průběžně docházejících periodik je výpůjčkou každý jednotlivý sešit nebo číslo periodika.

**Zdroj dat:** NIPOS

**Poznámka ke zdroji dat:**

Knihovny poskytující veřejné knihovnické a informační služby podle zákona č. 257/2001 Sb. lze rozdělit podle různých kritérií. Za důležité kritérium lze považovat dostupnost služeb pro veřejnost.

Rozdělení knihoven podle dostupnosti služeb pro veřejnost:

Veřejné knihovny – veřejně dostupné knihovny, které své služby poskytují všem. Čtenářský průkaz je nutný většinou pouze pro služby výpůjční. Podmínky jsou podrobně uvedeny v knihovním řádu knihovny. Organizují různé kulturní a vzdělávací akce dostupné všem zájemcům.

- Knihovny obecní, městské, krajské a národní – knihovny s univerzálním fondem, někdy i se speciální sbírkou vztahující se k určitému místu, regionu. Budují fond pro všechny věkové kategorie, včetně dětí. Krajské knihovny, Moravská zemská knihovna v Brně, Národní knihovna ČR a Vědecká knihovna v Olomouci budují fond na základě práva povinného výtisku tištěných dokumentů (regionální, celostátní). Knihovny zpřístupňují elektronické informační zdroje a dokumenty univerzálního zaměření, případně oborové zdroje související se zaměřením daného regionu nebo místa. Součástí nabídky jsou i služby pro minoritní skupiny obyvatel a znevýhodněné uživatele.
- Specializované knihovny – zaměřené na jednotlivé obory lidského vědění – knihovny technické, lékařské, právnické, pedagogické, zemědělské, potravinářské, muzejní atd. nebo knihovny Akademie věd ČR. Knihovny se specializovaným fondem jak tištěných, tak i

elektronických dokumentů. Poskytují veřejné knihovnické a informační služby všem zájemcům o konkrétní obor, různá omezení mohou souviset s licenčními podmínkami jednotlivých zdrojů a dokumentů.

Vysokoškolské knihovny – knihovny se specializovaným fondem tištěných i elektronických zdrojů zaměřeným na zabezpečení vyučovaných oborů, nejen z hlediska získání informací, ale i rozvoje daného oboru v rámci výzkumných prací.

Specializované knihovny umístěné v neveřejných objektech – knihovny výrobních a obchodních organizací, výzkumných ústavů, nemocnic atd.

Zámecké knihovny.

Školní knihovny

**Definice a metodika stanovení indikátoru:**

Veřejnými knihovnami se rozumí Národní knihovna ČR, Moravská zemská knihovna, krajské vědecké knihovny zřizované krajskými úřady a knihovny zřizované obcemi a městy.

Indikátor je koncipován jako počet výpůjček ve veřejných knihovnách na 1 obyvatele a je konstruován z údaje o celkovém počtu všech uskutečněných výpůjček (výpůjčky čtenářů domů, prodloužení těchto výpůjček, registrované výpůjčky do prostor knihovny). V tomto počtu nejsou zahrnuty neregistrované výpůjčky z volného výběru (tj. počty knih, novin a časopisů, které si čtenáři i neregistrovaní návštěvníci četli v prostorách knihovny).

Údaj je vydělen počtem obyvatel dané obce (v tomto případě SO ORP) pro získání hodnoty indikátoru na osobu.

**Jednotka:**

počet/1 obyv.

**Časová dostupnost dat (časová řada):** 2019

**Územní (prostorová) dostupnost dat:** město, obec

**Frekvence zjišťování dat:** 1 x ročně

**Interpretace indikátoru:**

Půjčování knihovních dokumentů z fondu knihovny (nebo prostřednictvím meziknihovních služeb z fondu jiné knihovny) patří mezi základní služby poskytované každou veřejnou knihovnou. Statistika výpůjček je tím nejpodstatnějším ukazatelem, který sleduje důsledně každá knihovna. Může sloužit ke kontrole toho, zda akviziční politika knihovny postupuje správným směrem a zda čtenáři nabídku knih a dalších dokumentů využívají. Je logické, že atraktivní nabídka literatury a především nových knih přiláká do knihovny více uživatelů i nových čtenářů. V současné době je také nutné, aby se knihovny snažily vycházet vstříc čtenářům, kteří upřednostňují čtení na nových médiích, jako jsou elektronické čtečky, tablety nebo jiná zařízení, a umožnily jim vypůjčit si elektronickou verzi knih a časopisů, pokud je to možné. Vítanou službou je i půjčování audioknih.

Interpretace indikátoru není přímočará. Největšího počtu výpůjček v historii dosáhly veřejné knihovny v ČR v roce 2004, kdy bylo vykázáno 72,9 mil. výpůjček. Následující rok 2005 byl rokem obrátu k postupnému poklesu tradičních výpůjčních služeb až k roku 2015, kdy bylo vykázáno pouze 60 mil. výpůjček. Pokles zájmu veřejnosti o půjčování tradičních dokumentů můžeme sledovat nejen v Česku, jedná se o celosvětový jev. Počet výpůjček fyzických dokumentů (knihy, periodika apod.) je vyrovnáván zájmem o využívání digitálních dokumentů. Ukazatel počet stažených digitálních dokumentů stoupal až do roku 2014, kdy dosáhl počtu 40 milionů dokumentů. Od roku 2015 se také začalo s evidencí e-výpůjček. Zde jsou knihovny teprve na začátku cesty – v roce 2015 vykázalo 72 knihoven celkem 34 656 e-výpůjček. Vývoj počtu výpůjček naznačuje, že úspěšné veřejné knihovny musí usilovat o to, aby svým uživatelům nabídly také služby v digitálním prostředí, jinak bude zájem o jejich služby postupně klesat (Smetanová D., Z KNIHOVNICKÝCH STATISTIK: Výpůjčky dokumentů. Čtenář, měsíčník pro knihovny).

#### **Prezentace indikátoru:**

Indikátor je číslo, prezentovat lze tabelárně nebo v grafu.


## Výpůjčky ve veřejných knihovnách na osobu

Legenda

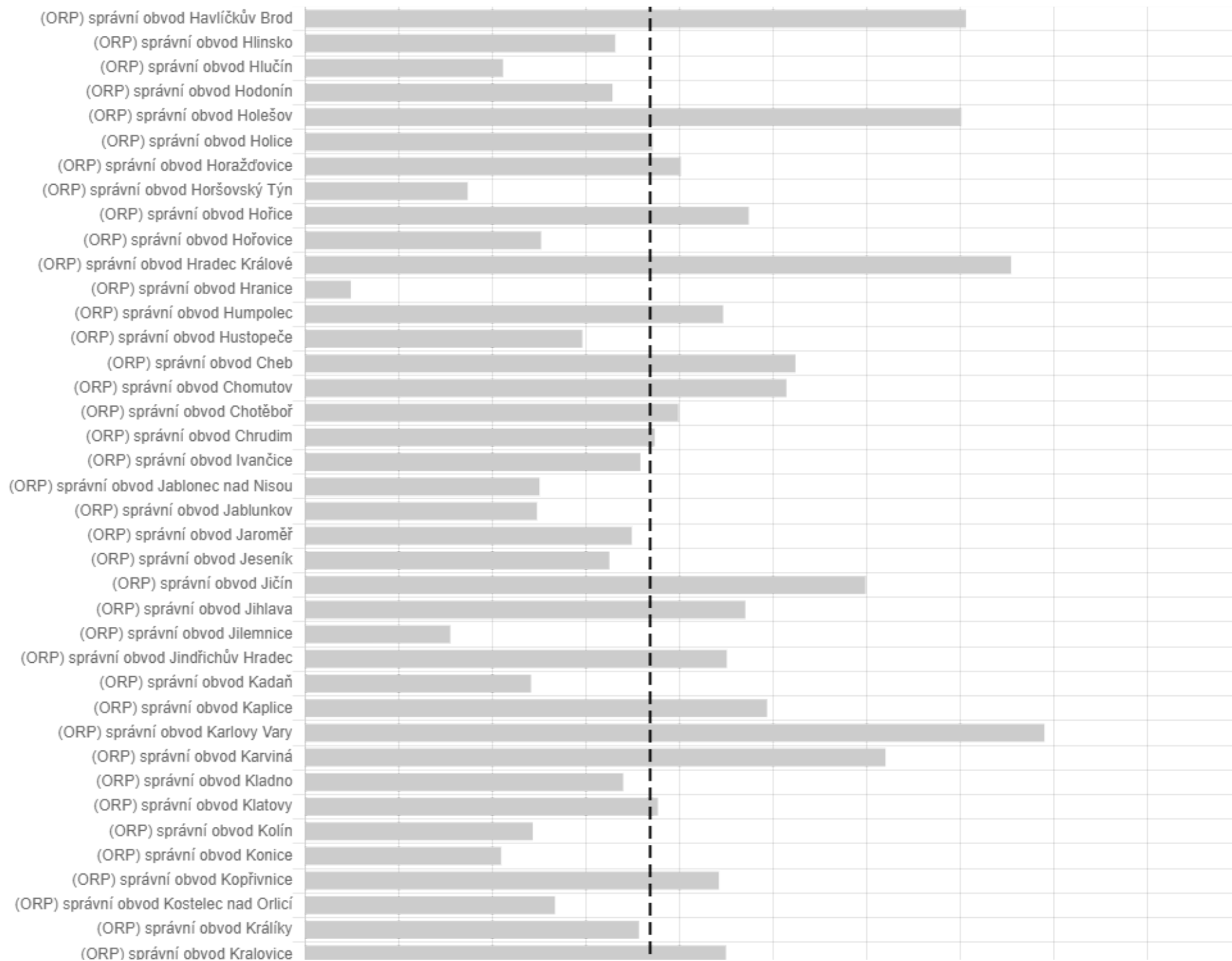
--- průměr všech ORP (kromě Praha)


Legenda k následujícímu grafu.

2019 - Výpůjčky ve veřejných knihovnách na osobu



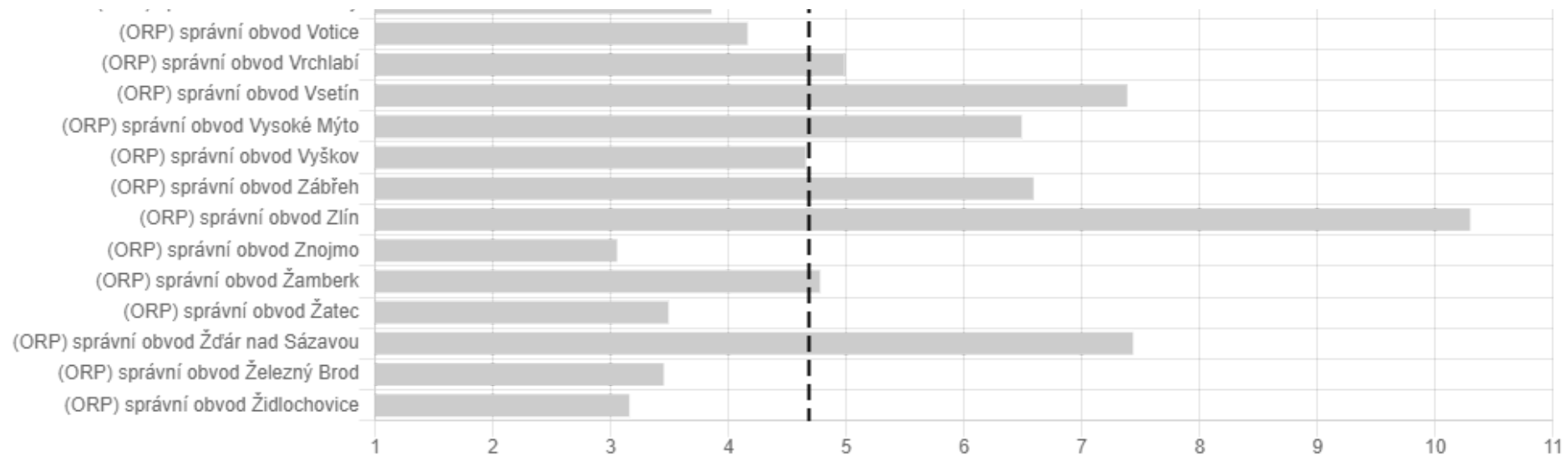












Jednotka: počet/1 obyv.

	2019
(ORP) správní obvod Aš	8,59
(ORP) správní obvod Benešov	4,57
(ORP) správní obvod Beroun	2,83
(ORP) správní obvod Bílina	5,21
(ORP) správní obvod Bílovec	3,74
(ORP) správní obvod Blansko	3,27
(ORP) správní obvod Blatná	6,00
(ORP) správní obvod Blovice	3,67
(ORP) správní obvod Bohumín	4,15
(ORP) správní obvod Boskovice	4,62
(ORP) správní obvod Brandýs nad Labem-Stará Boleslav	2,55
(ORP) správní obvod Brno	5,50
(ORP) správní obvod Broumov	4,30
(ORP) správní obvod Bruntál	5,00
(ORP) správní obvod Břeclav	5,23
(ORP) správní obvod Bučovice	3,63

(ORP) správní obvod Bystřice nad Pernštejnem	8,34
(ORP) správní obvod Bystřice pod Hostýnem	6,05
(ORP) správní obvod Čáslav	2,38
(ORP) správní obvod Černošice	1,48
(ORP) správní obvod Česká Lípa	3,36
(ORP) správní obvod Česká Třebová	6,53
(ORP) správní obvod České Budějovice	5,99
(ORP) správní obvod Český Brod	3,72
(ORP) správní obvod Český Krumlov	4,93
(ORP) správní obvod Český Těšín	6,16
(ORP) správní obvod Dačice	4,67
(ORP) správní obvod Děčín	4,23
(ORP) správní obvod Dobruška	3,47
(ORP) správní obvod Dobříš	3,73
(ORP) správní obvod Domažlice	3,73
(ORP) správní obvod Dvůr Králové nad Labem	3,74
(ORP) správní obvod Frenštát pod Radhoštěm	5,24
(ORP) správní obvod Frýdek-Místek	4,62

(ORP) správní obvod Frýdlant	1,25
(ORP) správní obvod Frýdlant nad Ostravicí	3,41
(ORP) správní obvod Havířov	4,46
(ORP) správní obvod Havlíčkův Brod	8,06
(ORP) správní obvod Hlinsko	4,31
(ORP) správní obvod Hlučín	3,11
(ORP) správní obvod Hodonín	4,28
(ORP) správní obvod Holešov	8,01
(ORP) správní obvod Holice	4,71
(ORP) správní obvod Horažďovice	5,01
(ORP) správní obvod Horšovský Týn	2,73
(ORP) správní obvod Hořice	5,74
(ORP) správní obvod Hořovice	3,52
(ORP) správní obvod Hradec Králové	8,54
(ORP) správní obvod Hranice	1,49
(ORP) správní obvod Humpolec	5,46
(ORP) správní obvod Hustopeče	3,96
(ORP) správní obvod Cheb	6,24



(ORP) správní obvod Chomutov	6,14
(ORP) správní obvod Chotěboř	4,98
(ORP) správní obvod Chrudim	4,73
(ORP) správní obvod Ivančice	4,58
(ORP) správní obvod Jablonec nad Nisou	3,50
(ORP) správní obvod Jablunkov	3,47
(ORP) správní obvod Jaroměř	4,49
(ORP) správní obvod Jeseník	4,25
(ORP) správní obvod Jičín	6,98
(ORP) správní obvod Jihlava	5,70
(ORP) správní obvod Jilemnice	2,55
(ORP) správní obvod Jindřichův Hradec	5,50
(ORP) správní obvod Kadaň	3,41
(ORP) správní obvod Kaplice	5,93
(ORP) správní obvod Karlovy Vary	8,90
(ORP) správní obvod Karviná	7,20
(ORP) správní obvod Kladno	4,39
(ORP) správní obvod Klatovy	4,77

(ORP) správní obvod Kolín	3,43
(ORP) správní obvod Konice	3,09
(ORP) správní obvod Kopřivnice	5,42
(ORP) správní obvod Kostelec nad Orlicí	3,67
(ORP) správní obvod Králíky	4,56
(ORP) správní obvod Kralovice	5,49
(ORP) správní obvod Kralupy nad Vltavou	3,34
(ORP) správní obvod Kraslice	2,02
(ORP) správní obvod Kravaře	4,09
(ORP) správní obvod Krnov	5,10
(ORP) správní obvod Kroměříž	7,26
(ORP) správní obvod Kuřim	4,19
(ORP) správní obvod Kutná Hora	5,86
(ORP) správní obvod Kyjov	3,01
(ORP) správní obvod Lanškroun	4,41
(ORP) správní obvod Liberec	4,99
(ORP) správní obvod Lipník nad Bečvou	2,96
(ORP) správní obvod Litoměřice	3,96

(ORP) správní obvod Litomyšl	5,61
(ORP) správní obvod Litovel	3,31
(ORP) správní obvod Litvínov	3,75
(ORP) správní obvod Louny	6,06
(ORP) správní obvod Lovosice	2,64
(ORP) správní obvod Luhačovice	7,61
(ORP) správní obvod Lysá nad Labem	3,66
(ORP) správní obvod Mariánské Lázně	5,14
(ORP) správní obvod Mělník	2,61
(ORP) správní obvod Mikulov	2,97
(ORP) správní obvod Milevsko	5,99
(ORP) správní obvod Mladá Boleslav	4,20
(ORP) správní obvod Mnichovo Hradiště	2,32
(ORP) správní obvod Mohelnice	4,67
(ORP) správní obvod Moravská Třebová	5,53
(ORP) správní obvod Moravské Budějovice	4,39
(ORP) správní obvod Moravský Krumlov	2,69
(ORP) správní obvod Most	3,46

(ORP) správní obvod Náchod	7,06
(ORP) správní obvod Náměšť nad Oslavou	4,85
(ORP) správní obvod Nepomuk	3,37
(ORP) správní obvod Neratovice	2,03
(ORP) správní obvod Nová Paka	4,84
(ORP) správní obvod Nové Město na Moravě	6,09
(ORP) správní obvod Nové Město nad Metují	10,72
(ORP) správní obvod Nový Bor	2,90
(ORP) správní obvod Nový Bydžov	4,12
(ORP) správní obvod Nový Jičín	3,99
(ORP) správní obvod Nymburk	4,13
(ORP) správní obvod Nýřany	3,73
(ORP) správní obvod Odry	2,56
(ORP) správní obvod Olomouc	5,72
(ORP) správní obvod Opava	5,79
(ORP) správní obvod Orlová	4,33
(ORP) správní obvod Ostrava	6,39
(ORP) správní obvod Ostrov	6,10

(ORP) správní obvod Otrokovice	7,42
(ORP) správní obvod Pacov	9,77
(ORP) správní obvod Pardubice	3,56
(ORP) správní obvod Pelhřimov	6,59
(ORP) správní obvod Písek	6,09
(ORP) správní obvod Plzeň	7,56
(ORP) správní obvod Podbořany	4,95
(ORP) správní obvod Poděbrady	4,01
(ORP) správní obvod Pohořelice	2,85
(ORP) správní obvod Polička	5,08
(ORP) správní obvod Prachatice	6,38
(ORP) správní obvod Prostějov	3,31
(ORP) správní obvod Přelouč	5,56
(ORP) správní obvod Přerov	5,61
(ORP) správní obvod Přeštice	3,04
(ORP) správní obvod Příbram	6,63
(ORP) správní obvod Rakovník	3,36
(ORP) správní obvod Rokycany	6,67

(ORP) správní obvod Rosice	3,25
(ORP) správní obvod Roudnice nad Labem	2,76
(ORP) správní obvod Rožnov pod Radhoštěm	8,64
(ORP) správní obvod Rumburk	4,46
(ORP) správní obvod Rychnov nad Kněžnou	3,47
(ORP) správní obvod Rýmařov	3,42
(ORP) správní obvod Říčany	2,89
(ORP) správní obvod Sedlčany	5,07
(ORP) správní obvod Semily	2,89
(ORP) správní obvod Slaný	4,69
(ORP) správní obvod Slavkov u Brna	2,21
(ORP) správní obvod Soběslav	5,24
(ORP) správní obvod Sokolov	3,29
(ORP) správní obvod Stod	2,89
(ORP) správní obvod Strakonice	7,64
(ORP) správní obvod Stříbro	2,46
(ORP) správní obvod Sušice	4,75
(ORP) správní obvod Světlá nad Sázavou	7,14

(ORP) správní obvod Svitavy	4,20
(ORP) správní obvod Šlapanice	2,91
(ORP) správní obvod Šternberk	2,95
(ORP) správní obvod Šumperk	5,62
(ORP) správní obvod Tábor	6,13
(ORP) správní obvod Tachov	2,15
(ORP) správní obvod Tanvald	2,88
(ORP) správní obvod Telč	5,25
(ORP) správní obvod Teplice	3,77
(ORP) správní obvod Tišnov	3,62
(ORP) správní obvod Trhové Sviny	4,53
(ORP) správní obvod Trutnov	6,91
(ORP) správní obvod Třebíč	6,26
(ORP) správní obvod Třeboň	4,42
(ORP) správní obvod Třinec	4,93
(ORP) správní obvod Turnov	2,82
(ORP) správní obvod Týn nad Vltavou	3,42
(ORP) správní obvod Uherské Hradiště	4,90

(ORP) správní obvod Uherský Brod	3,66
(ORP) správní obvod Uničov	3,45
(ORP) správní obvod Ústí nad Labem	5,53
(ORP) správní obvod Ústí nad Orlicí	5,01
(ORP) správní obvod Valašské Klobouky	4,99
(ORP) správní obvod Valašské Meziříčí	6,49
(ORP) správní obvod Varnsdorf	3,96
(ORP) správní obvod Velké Meziříčí	3,45
(ORP) správní obvod Veselí nad Moravou	3,38
(ORP) správní obvod Vimperk	4,82
(ORP) správní obvod Vítkov	4,79
(ORP) správní obvod Vizovice	3,60
(ORP) správní obvod Vlašim	6,67
(ORP) správní obvod Vodňany	3,86
(ORP) správní obvod Votice	4,16
(ORP) správní obvod Vrchlabí	4,98
(ORP) správní obvod Vsetín	7,38
(ORP) správní obvod Vysoké Mýto	6,49



(ORP) správní obvod Vyškov	4,66
(ORP) správní obvod Zábřeh	6,59
(ORP) správní obvod Zlín	10,30
(ORP) správní obvod Znojmo	3,05
(ORP) správní obvod Žamberk	4,78
(ORP) správní obvod Žatec	3,49
(ORP) správní obvod Žďár nad Sázavou	7,43
(ORP) správní obvod Železný Brod	3,45
(ORP) správní obvod Židlochovice	3,16
<b>Průměr ORP</b>	<b>4,68</b>

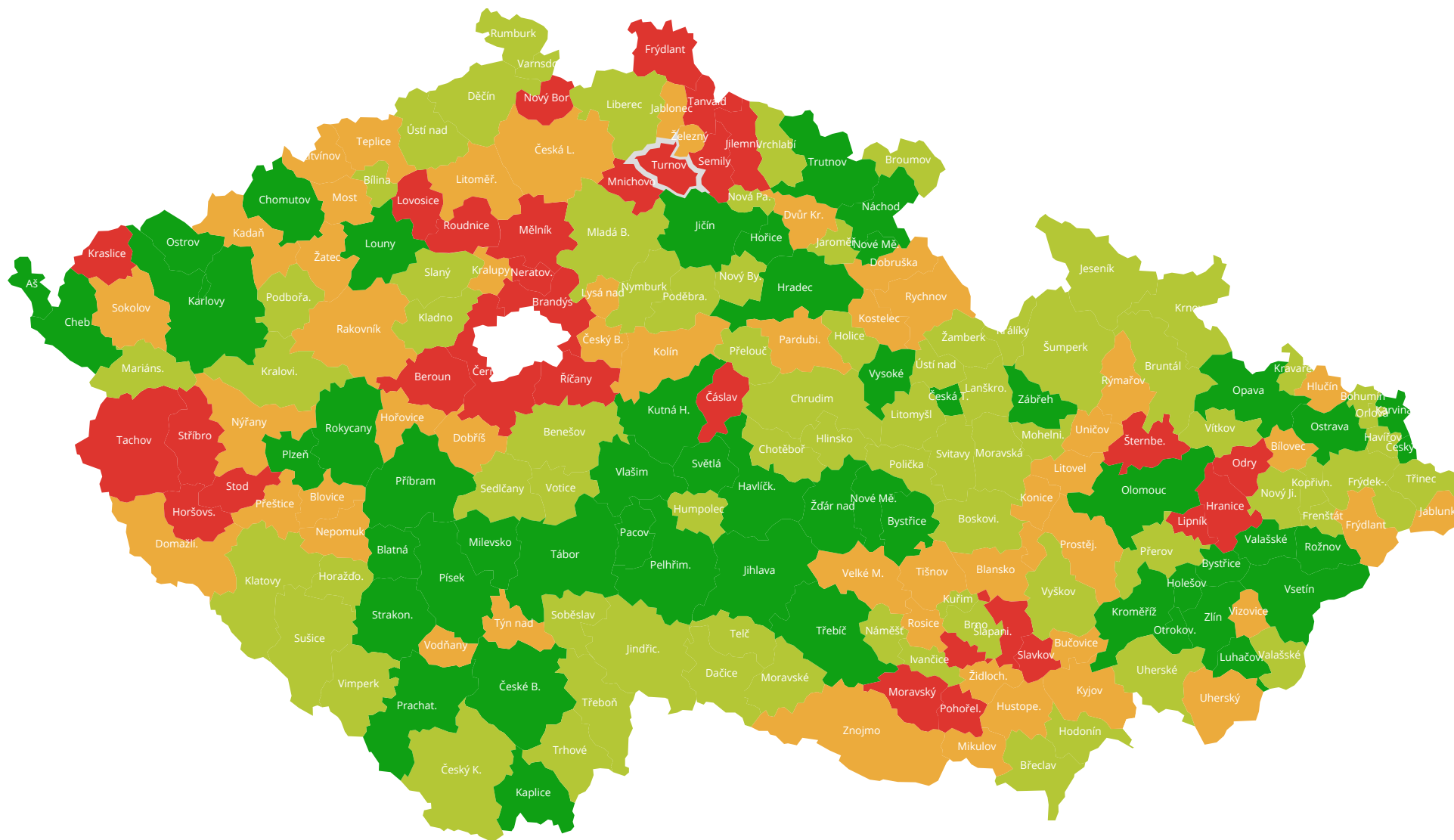
#### Legenda

- V grafu jsou využity statistické míry polohy – kvartily.  
Ty rozdělují hodnoty celého souboru (všech měst či krajů) na čtyři části:
- 4. pásmo - 25 % nejnižších hodnot (poslední čtvrtina ORP)
  - 3. pásmo - 25 % nižších středních hodnot (druhá nejnižší čtvrtina ORP)
  - 2. pásmo - 25 % vyšších středních hodnot (druhá nejvyšší čtvrtina ORP)
  - 1. pásmo - 25 % nejlepších hodnot (první čtvrtina ORP)
  - nulové hodnoty
  - území bez dat

Legenda k následujícím mapám.



## 2019 - VÝPŮJČKY VE VEŘEJNÝCH KNIHOVNÁCH NA OSOBU





# Počet míst v zařízeních sociálních služeb na 1000 obyvatel

ČR kraj ORP nej

**Téma:** Sociální prostředí

**Využito v metodickém / strategickém dokumentu:**

[Sada klíčových indikátorů udržitelného rozvoje ORP](#)

**Význam indikátoru z hlediska udržitelného rozvoje:**

Hlavním smyslem sociálních služeb je zajištění pomoci při péči o vlastní osobu, zajištění stravování, ubytování, pomoci při zabezpečení chodu domácnosti, ošetřování, pomoc s výchovou, poradenství, zprostředkování kontaktu se společenským prostředím, psycho- a socioterapie a pomoc při prosazování práv a zájmů. Z hlediska uživatelů sociálních služeb se zejména jedná o rozvoj nebo alespoň zachování stávající soběstačnosti, návrat do vlastního domácího prostředí, obnovení nebo zachování původního životního stylu, dále rozvoj schopností a umožnění vést samostatný život, snížení sociálních a zdravotních rizik souvisejících se způsobem života uživatele. Nejvyšší částky na zařízení sociálních služeb jsou vydávány na domovy pro seniory, které jsou i nejčastějším druhem pobytových sociálních služeb a svou kapacitou představují téměř polovinu jejich lůžkového fondu.

## ZÁKLADNÍ INFORMACE

**Popis dat:** metodika ČSÚ – viz

**Poznámka ke zdroji dat:**

SZB0001 - Počet míst v zařízení sociální péče - centra denních služeb SZB0002 - Počet míst v zařízení sociální péče - denní stacionáře  
SZB0003 - Počet míst v zařízení sociální péče - týdenní stacionáře SZB0004 - Počet míst v zařízení sociální péče - domovy pro osoby se zdravotním postižením SZB0005 - Počet míst v zařízení sociální péče - domovy pro seniory SZB0006 - Počet míst v zařízení sociální péče - domovy se zvláštním režimem SZB0007 - Počet míst v zařízení sociální péče - chráněné bydlení SZB0008 - Počet míst v zařízení sociální péče - azylové domy SZB0009 - Počet míst v zařízení sociální péče - domy na půl cesty SZB0010 - Počet míst v zařízení sociální péče - zařízení pro krizovou pomoc SZB0011 - Počet míst v zařízení sociální péče - nízko-prahová denní centra SZB0012 - Počet míst v zařízení sociální péče - nízko-prahová zařízení pro děti a mládež SZB0013 - Počet míst v zařízení sociální péče - noclehárny SZB0014 - Počet míst v zařízení sociální péče - terapeutické komunity SZB0015 - Počet míst v zařízení sociální péče - sociální poradny SZB0016 - Počet míst v zařízení sociální péče - sociálně terapeutické dílny SZB0017 - Počet míst v zařízení sociální péče - centra sociálně rehabilitačních služeb SZB0018 - Počet míst v zařízení sociální péče - pracoviště rané péče SZB0019 - Počet míst v zařízení sociální péče - intervenční centra SZB0020 - Počet míst v zařízení sociální péče - služby následné péče

**Definice a metodika stanovení indikátoru:**

Ukazatel „Počet míst v zařízeních sociálních služeb celkem“ postihuje počet míst celkem ve 20 druzích zařízeních sociální péče (viz metodika ČSÚ – indikátor s kódem 3502).

**Jednotka:**

počet/1000 obyv.

**Časová dostupnost dat (časová řada):** Od r. 2007

**Mezinárodní porovnatelnost:**

Ne

**Frekvence zjišťování dat:** Ročně

**Interpretace indikátoru:**

Stát nadále určuje podmínky pro poskytování sociálních služeb, ale není jejich poskytovatelem, s výjimkou pěti specializovaných ústavů sociální péče, jejichž zřizovatelem je MPSV. Hlavní úlohu ve zhodnocení potřeb obyvatel a zajištění typově a územně dostupné sítě sociálních služeb mají krajské a místní samosprávy. Téměř tři čtvrtiny všech lůžek zařízení sociálních služeb vykazují instituce, které jsou zřizovány kraji či obcemi. Soukromí zřizovatelé hrají důležitou roli zvláště u některých druhů zařízení sociálních služeb, jako jsou terapeutické komunity, centra sociálně rehabilitačních služeb, služby následné péče, zařízení pro krizovou pomoc a domy na půl cesty.

Hlavním kritériem při hodnocení je dostatečnost, tedy zdali počet míst ve vybraných zařízeních sociální péče stačí poptávce. Orientačním hodnotícím kritériem může být počet těchto míst na 1000 obyv., které by umožnilo benchmarking.

**Členění indikátoru (podle pohlaví, příjmu, věku atd.):**

Ne

**Prezentace indikátoru:**

Indikátor lze pro vybrané subjekty prezentovat v číselné podobě, např. tabulkou nebo sloupcovým grafem

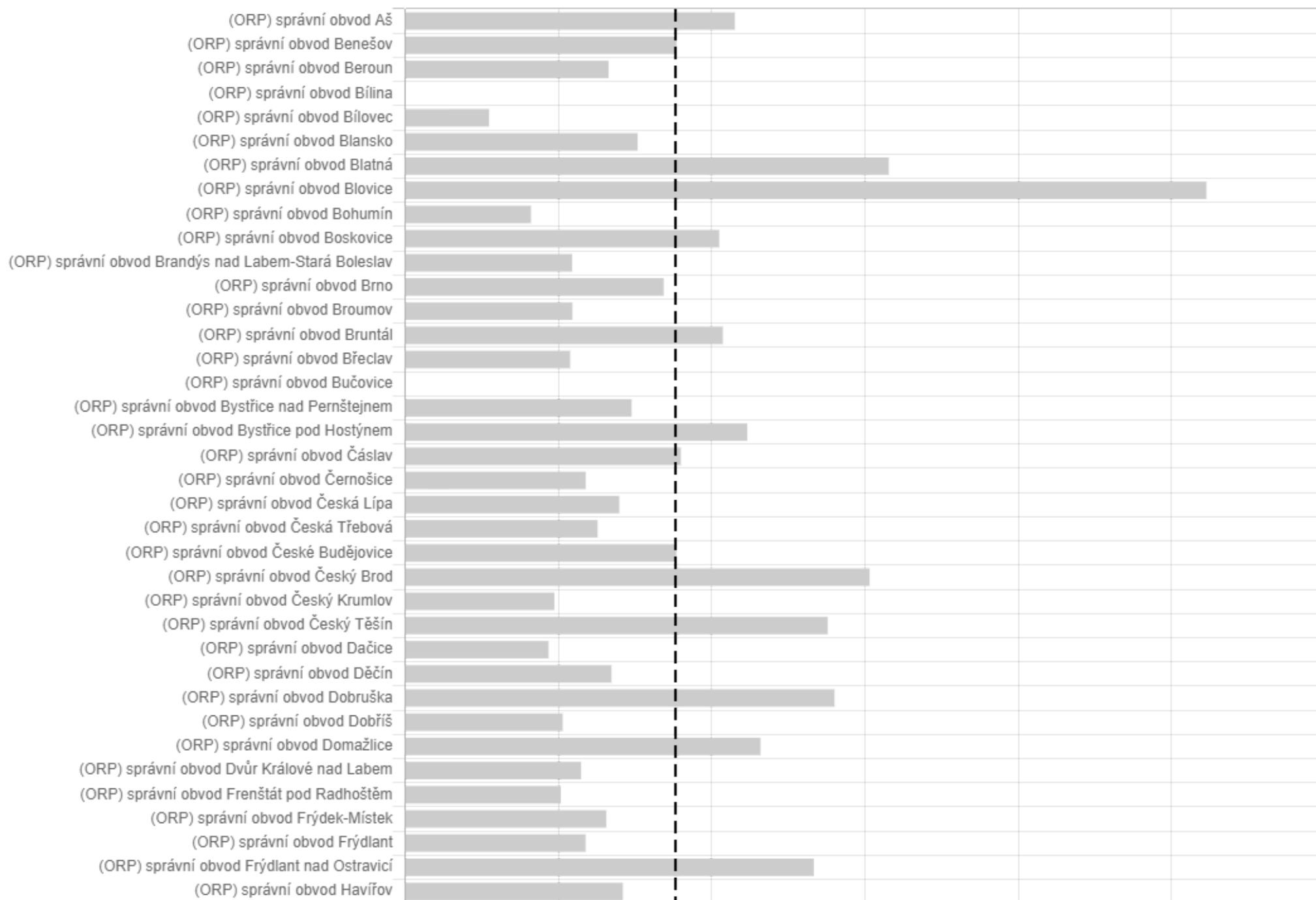
## Počet míst v zařízeních sociálních služeb na 1000 obyvatel

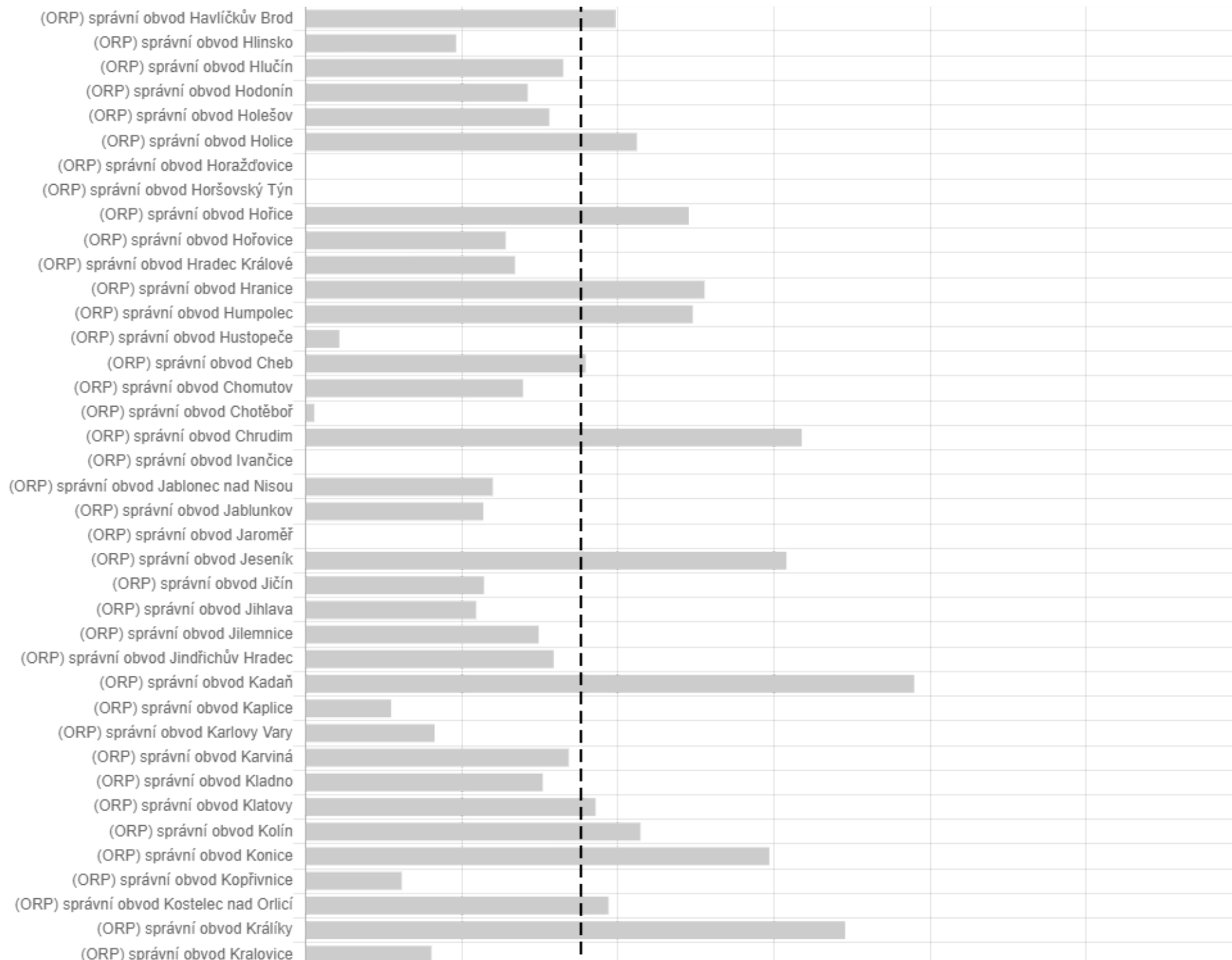
Legenda

--- průměr všech ORP (kromě Praha)

Legenda k následujícímu grafu.

2019 - Počet míst v zařízeních sociálních služeb na 1000 obyvatel



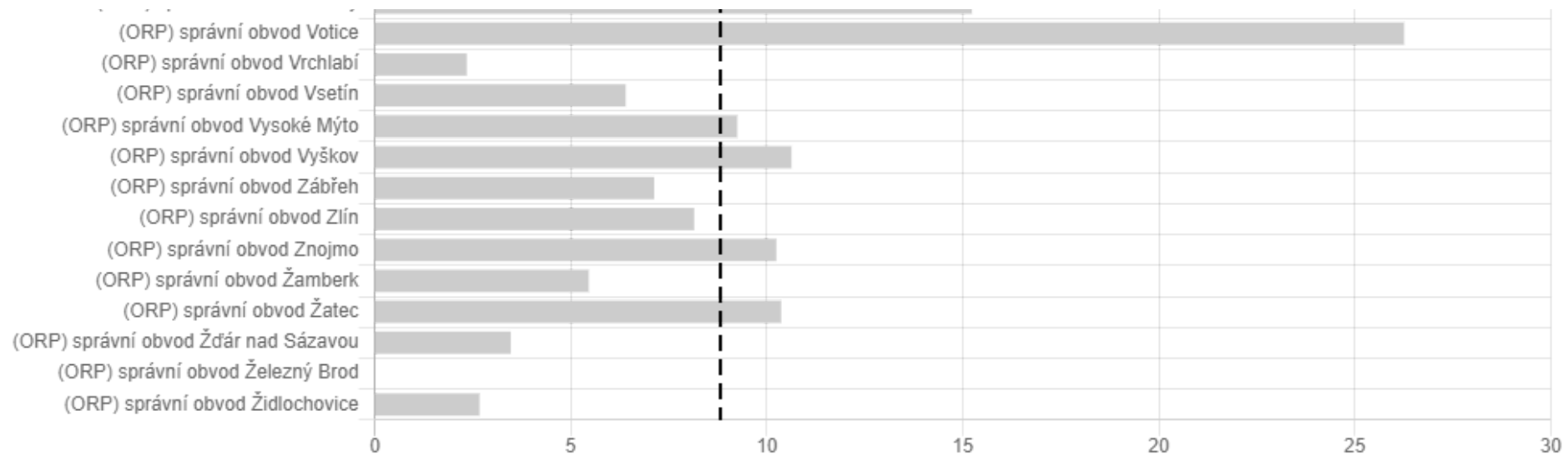














(ORP) správní obvod Bystřice nad Pernštejnem	7,39	7,38	7,35	7,41	7,39	7,34	7,33	7,30	7,26
(ORP) správní obvod Bystřice pod Hostýnem	11,16	11,33	11,32	11,45	12,04	12,35	13,20	8,57	8,47
(ORP) správní obvod Čáslav	8,99	8,16	7,85	8,43	8,47	8,49	12,95	13,30	12,16
(ORP) správní obvod Černošice	5,89	5,96	6,17	6,24	6,76	7,16	7,01	6,68	6,91
(ORP) správní obvod Česká Lípa	6,98	6,42	6,37	6,39	5,39	5,42	5,17	5,15	5,45
(ORP) správní obvod Česká Třebová	6,28	6,23	6,22	6,26	6,23	6,20	6,18	6,15	6,12
(ORP) správní obvod České Budějovice	8,84	8,90	8,89	8,84	8,85	7,83	7,75	7,92	7,98
(ORP) správní obvod Český Brod	15,15	15,38	8,69	8,76	8,91	9,23	9,34	9,51	9,53
(ORP) správní obvod Český Krumlov	4,87	4,87	4,88	5,55	5,69	5,69	5,66	5,00	5,67
(ORP) správní obvod Český Těšín	13,78	13,48	13,48	8,92	8,70	8,21	10,21	12,35	11,17
(ORP) správní obvod Dačice	4,68	4,66	6,05	6,59	7,94	7,87	7,82	7,79	7,74
(ORP) správní obvod Děčín	6,73	6,77	6,55	6,64	6,31	6,40	6,56 6,56	6,35	6,12
(ORP) správní obvod Dobruška	14,01	13,97	14,03	13,10	12,64	12,62	12,35	12,15	12,50
(ORP) správní obvod Dobříš	5,14	5,20	5,25	5,30	5,36	5,39	5,44	5,51	5,61
(ORP) správní obvod Domažlice	11,59	11,56	11,99	10,18	9,93	9,95 9,95	9,38	9,40	9,48

(ORP) správní obvod Dvůr Králové nad Labem	5,74	5,73	5,72	5,70	5,65	5,09	6,07	5,41	5,50
(ORP) správní obvod Frenštát pod Radhoštěm	5,07	5,09	5,10	5,12	5,15	5,06	5,38	5,81	5,87
(ORP) správní obvod Frýdek-Místek	6,56	6,25	6,25	5,96	5,70	5,66	6,70	6,58	6,89
(ORP) správní obvod Frýdlant	5,88	5,88	5,88	5,88	5,87	5,85	6,00	6,04	6,07
(ORP) správní obvod Frýdlant nad Ostravicí	13,33	13,59	13,92	14,36	14,32	13,47	12,31	12,72 12,72	12,68
(ORP) správní obvod Havířov	7,10	7,08	6,92	6,82	5,15	5,09	6,18	5,13	4,95
(ORP) správní obvod Havlíčkův Brod	9,91	8,80	8,76	8,79	8,39	7,97	8,37	6,91	7,28
(ORP) správní obvod Hlinsko	4,82	4,81	4,80	4,79	4,77	4,76	5,47	4,74	4,72
(ORP) správní obvod Hlučín	8,25	8,11	8,11	7,49	8,21	8,08	8,13	9,65	7,81
(ORP) správní obvod Hodonín	7,11	7,12	7,16	7,15	6,91	6,91	7,37	7,14	7,62
(ORP) správní obvod Holešov	7,80	7,83	7,94	7,93	7,96	8,21	8,28	8,27	8,24
(ORP) správní obvod Holice	10,61	11,51	11,61	11,65	11,67	7,11	0,23	0,23	0,23
(ORP) správní obvod Horažďovice	0,00	0,00	0,00	0,00	0,00	0,00	0,00	0,00	0,00
(ORP) správní obvod Horšovský Týn	0,00	0,00	0,00	0,00	0,00	0,00	0,00	0,00	0,00
(ORP) správní obvod Hořice	12,27	12,28	12,30	12,21	12,32	12,31	12,26	12,82	12,78

(ORP) správní obvod Hořovice	6,40	6,46	6,49	6,52	6,56	6,32	6,83	6,69	6,75
(ORP) správní obvod Hradec Králové	6,70	6,74	6,76	6,67	5,54	5,57	5,96	5,53	5,89
(ORP) správní obvod Hranice	12,78	12,77	12,72	13,25	11,33	11,67	11,64	11,03	11,18
(ORP) správní obvod Humpolec	12,40	13,11	13,24	13,47	13,52	14,23	14,22	14,28	16,04
(ORP) správní obvod Hustopeče	1,08	1,05	1,06	1,03	1,04	0,73	0,93	0,93	0,91
(ORP) správní obvod Cheb	8,97	9,57	9,05	10,26	10,30	10,22	8,60	8,40	8,31
(ORP) správní obvod Chomutov	6,96	6,78	6,41	6,45	6,89	6,87	7,19	7,15	7,60
(ORP) správní obvod Chotěboř	0,27	0,27	0,27	0,27	0,27	0,90	1,62	1,61	1,61
(ORP) správní obvod Chrudim	15,89	15,94	15,80	15,80	14,57	14,30	11,63	10,51	10,52
(ORP) správní obvod Ivančice	0,00	0,00	0,00	0,00	0,00	0,00	0,00	0,00	0,00
(ORP) správní obvod Jablonec nad Nisou	5,99	6,06	6,45	6,39	4,42	4,34	4,76	5,00	4,80
(ORP) správní obvod Jablunkov	5,69	5,69	5,69	5,69	3,04	3,69	3,96	3,97	3,98
(ORP) správní obvod Jaroměř	0,00	0,00	0,00	0,00	0,00	0,00	0,00	0,00	0,00
(ORP) správní obvod Jeseník	15,40	15,29	15,26	15,21	14,75	15,04	14,75	14,26	14,38
(ORP) správní obvod Jičín	5,71	5,74	5,45	5,42	5,38	5,93	5,72	5,16	5,86
(ORP) správní obvod Jihlava	5,46	5,19	5,21	5,23	5,24	4,31	4,25	5,06	4,28
(ORP) správní obvod Jilemnice	7,46	7,47	7,44	5,39	5,38	5,36	6,54	6,52	6,51





(ORP) správní obvod Krnov	13,22	13,30	13,24	13,27	12,87	13,77	14,06	15,18	16,32
(ORP) správní obvod Kroměříž	15,32	15,42	15,17	15,07	15,94	15,91	16,16	16,15	15,47
(ORP) správní obvod Kuřim	0,00	0,00	0,00	0,00	0,00	0,00	0,00	0,00	0,00
(ORP) správní obvod Kutná Hora	12,16	12,18	12,27	12,33	12,14	9,39	8,90	8,84	8,99
(ORP) správní obvod Kyjov	7,23	7,32	7,40	7,37	7,35	7,22	7,33	6,55	6,81
(ORP) správní obvod Lanškroun	7,99	7,42	7,55	7,82	7,67	8,36	8,39	8,42	8,43
(ORP) správní obvod Liberec	6,51	5,87	5,91	5,88	5,58	5,61	6,43	6,51	6,48
(ORP) správní obvod Lipník nad Bečvou	0,00	0,00	0,00	0,00	0,00	0,00	0,00	0,00	0,00
(ORP) správní obvod Litoměřice	18,52	18,71	18,66	18,63	17,85	19,67	20,18	16,62	16,66
(ORP) správní obvod Litomyšl	7,43	7,48	7,70	7,73	7,73	7,91	8,67	8,65	8,66
(ORP) správní obvod Litovel	14,50	14,73	15,02	14,98	14,97	14,96	13,83	13,82	13,94
(ORP) správní obvod Litvínov	15,68	15,99	15,42	15,39	14,61	14,63	15,55	15,51	13,98
(ORP) správní obvod Louny	4,05	4,05	4,04	4,05	4,05	4,04	4,43	4,37	4,64
(ORP) správní obvod Lovosice	15,86	15,89	15,96	15,87	15,97	15,39	15,82	14,71	14,89
(ORP) správní obvod Luhačovice	2,73	2,71	2,71	2,12	2,13	2,66	2,64	2,62	2,61
(ORP) správní obvod Lysá nad Labem	7,18	7,37	7,50	7,86	8,16	8,17	9,24	9,36	9,53

(ORP) správní obvod Mariánské Lázně	10,89	11,20	11,21	11,18	11,15	11,13	15,74	15,64	16,52
(ORP) správní obvod Mělník	14,68	14,73	14,85	15,14	13,04	13,12	12,42	12,38	11,23 11,23
(ORP) správní obvod Mikulov	14,05	14,20	14,30	14,26	14,22	13,98	11,32	11,04	11,07
(ORP) správní obvod Milevsko	8,03	8,03	8,01	7,95	7,71	7,68	7,47	10,13	7,18
(ORP) správní obvod Mladá Boleslav	4,02	4,20	4,22	4,05	4,65	4,62	5,61	5,52	5,06
(ORP) správní obvod Mnichovo Hradiště	11,02	11,25	11,39	11,51	11,62	11,76	11,88	12,04	11,88
(ORP) správní obvod Mohelnice	4,69	3,61	3,61	3,60	3,58	3,56	3,55	3,53	3,52
(ORP) správní obvod Moravská Třebová	9,53	8,79	8,71	10,25	7,56	7,54	7,97 7,97	7,48	7,44
(ORP) správní obvod Moravské Budějovice	11,82	11,80	11,50	11,01	11,13	11,60	11,53	11,41	8,75
(ORP) správní obvod Moravský Krumlov	8,40	8,59	8,70	8,04	8,07	8,06	8,07	7,88	7,89
(ORP) správní obvod Most	7,45	7,44	7,17	7,13	7,08	7,10	6,35	6,75	6,90
(ORP) správní obvod Náchod	11,20	11,28	11,27	11,29	11,33	11,29	11,28	11,23	11,10
(ORP) správní obvod Náměšť nad Oslavou	10,67	10,48	10,56	10,57	10,57	10,52	10,43	12,03	11,98
(ORP) správní obvod Nepomuk	9,25	9,31	9,30	9,31	9,21	9,17	9,14	9,14	9,14
(ORP) správní obvod Neratovice	4,11	4,13	4,17	4,20	4,24	4,28	4,92	4,94	4,98

(ORP) správní obvod Nová Paka	4,89	4,89	4,89	4,87	4,88	4,88	4,87	4,85	4,81
(ORP) správní obvod Nové Město na Moravě	0,00	0,00	0,00	0,00	0,00	0,00	1,44	1,44	1,44
(ORP) správní obvod Nové Město nad Metují	3,93	3,71	3,70	3,70	3,57	3,56	3,55	3,27	3,27
(ORP) správní obvod Nový Bor	5,67	5,67	5,32	5,33	3,99	4,40	4,39	5,63	4,52
(ORP) správní obvod Nový Bydžov	11,22	11,43	11,56	12,21	12,30	12,29	12,27	12,30	12,38
(ORP) správní obvod Nový Jičín	6,77	6,76	6,77	6,74	4,20	5,28	7,16	7,01	5,88
(ORP) správní obvod Nymburk	4,77	4,79	4,82	4,83	4,84	4,85	4,87	4,89	4,40
(ORP) správní obvod Nýřany	11,93	10,33	10,43	9,83	8,29	8,17	8,24	8,38	8,46
(ORP) správní obvod Odry	4,55	4,56	4,53	4,50	4,50	4,49	4,46	4,43	4,41
(ORP) správní obvod Olomouc	6,22	6,27	6,14	6,15	5,67	5,14	5,98	5,44	6,15
(ORP) správní obvod Opava	10,45	10,42	10,04	9,71	9,52	10,46	10,52	10,78	11,12
(ORP) správní obvod Orlová	18,51	18,45	18,48	18,40	16,30	15,50	15,39	14,98	15,07
(ORP) správní obvod Ostrava	8,75	8,46	8,41	8,34	8,34	8,26	8,85	9,15	8,61
(ORP) správní obvod Ostrov	10,42	10,26	10,39	10,53	10,54	10,48	10,39	10,93	10,81
(ORP) správní obvod Otrokovice	10,88	10,88	10,95	10,68	10,66	10,64	10,90	11,01	11,03
(ORP) správní obvod Pacov	17,66	17,46	18,13	17,28	13,15	17,72	23,24	21,77	22,35
(ORP) správní obvod Pardubice	4,77	4,84	4,91	4,95	5,10	5,15	5,72	6,11	5,71

(ORP) správní obvod Pelhřimov	13,38	13,26	13,16	13,10	12,84	12,27	12,40	12,37	12,35
(ORP) správní obvod Písek	11,61	13,35	12,62	12,50	12,70	12,04	11,99	10,62	8,94
(ORP) správní obvod Plzeň	6,24	5,99	6,37	6,58	4,64	4,74	5,14	5,07	4,54
(ORP) správní obvod Podbořany	10,08	9,85	10,55	10,51	10,54	10,45	10,50	10,44	10,39
(ORP) správní obvod Poděbrady	6,03	6,06	6,10	6,19	5,24	5,25	8,14	7,53	6,51
(ORP) správní obvod Pohořelice	1,04	1,05	1,06	1,08	1,09	1,10	1,11	1,12	1,13
(ORP) správní obvod Polička	10,82	11,01	10,95	11,69	11,89	12,69	12,67	12,79	12,93
(ORP) správní obvod Prachatice	11,75	11,78	10,68	10,20	10,21	9,78	7,63	7,77	8,48
(ORP) správní obvod Prostějov	10,02	10,32	10,44	10,44	10,44	9,94	10,10	10,34	10,07
(ORP) správní obvod Přelouč	5,87	5,95	6,00	6,62	9,06	9,29	9,72 9,72	11,03	11,04
(ORP) správní obvod Přerov	12,02	12,17	12,21	12,18	12,35	12,20	12,86	12,74	12,38
(ORP) správní obvod Přeštice	1,85	1,86	1,87	1,98	1,99	2,56	3,38	3,11	3,12
(ORP) správní obvod Příbram	8,54	8,62	8,81	8,88	7,56	7,32	7,02	6,57	5,87
(ORP) správní obvod Rakovník	10,01	10,03	10,05	9,93	8,96	8,57	8,60	8,97	7,90
(ORP) správní obvod Rokycany	13,25	13,32	13,42	13,50	12,88	12,91	13,49	13,53	13,61
(ORP) správní obvod Rosice	5,54	5,70	5,85	5,90	5,96	6,11	6,20	6,24	5,17
(ORP) správní obvod Roudnice nad Labem	10,20	10,18	10,24	10,28	10,33	9,72	9,95	9,77	9,89

(ORP) správní obvod Rožnov pod Radhoštěm	7,04	7,04	7,05	7,05	6,89	4,80	7,81	7,43	7,15
(ORP) správní obvod Rumburk	24,52	24,29	24,72	25,29	25,08	24,87	24,56	25,33	23,27
(ORP) správní obvod Rychnov nad Kněžnou	10,14	9,33	9,55	9,63	9,74	9,79	10,58	10,51	10,39
(ORP) správní obvod Rýmařov	2,68	2,66	2,64	2,62	2,59	2,57	3,79	3,76	2,52
(ORP) správní obvod Říčany	5,94	5,94	4,72	4,07	4,02	4,02	5,49	4,89	3,82
(ORP) správní obvod Sedlčany	21,12	20,94	18,61	18,49	19,16	19,11	22,44	22,38	21,46
(ORP) správní obvod Semily	5,89	5,88	6,02	6,09	6,10	6,07	7,00	6,97	6,97
(ORP) správní obvod Slaný	14,63	13,51	13,68	13,73 13,73	13,70	13,58	13,96	13,95	13,84
(ORP) správní obvod Slavkov u Brna	1,68	1,70	1,55	1,39	0,22	0,31	0,68	0,68	0,69
(ORP) správní obvod Soběslav	9,44	11,23	11,28	11,84	11,90	14,28	14,03	13,90	13,70
(ORP) správní obvod Sokolov	8,12	8,07	8,10	8,27	8,21	8,18	8,65	7,97	7,51
(ORP) správní obvod Stod	9,54	9,59	9,68	12,72	12,77	12,83	12,86	12,88	12,89
(ORP) správní obvod Strakonice	9,05	9,05	9,27	9,05	9,16	9,57	9,61	9,94	10,04
(ORP) správní obvod Stříbro	0,88	0,88	0,89	0,89	0,89	0,89	0,89	0,89	0,00
(ORP) správní obvod Sušice	5,31	5,30	5,28	5,27	5,25	4,41	4,97	4,51	4,90
(ORP) správní obvod Světlá nad Sázavou	9,68	9,67	10,06	10,01	9,97	9,74	9,71	10,67	9,70

(ORP) správní obvod Svitavy	6,57	6,59	6,59	6,65	6,64	5,86	6,69	6,64	5,31
(ORP) správní obvod Šlapanice	7,19	7,70	7,91	8,01	6,53	6,65	4,08	5,18	5,32
(ORP) správní obvod Šternberk	14,73	14,71	14,74	10,58	10,82	10,83	10,82	10,98	11,80
(ORP) správní obvod Šumperk	9,02	9,12	8,67	8,70	8,66	8,84	9,38	9,31	9,62
(ORP) správní obvod Tábor	5,86	5,38	5,33	5,36	5,57	4,67	5,06	5,00	5,07
(ORP) správní obvod Tachov	9,39	9,51	9,57	9,61	9,63	9,61	9,60	9,55	9,57
(ORP) správní obvod Tanvald	6,52	6,50	6,47	6,43	6,37	6,34	6,28	6,21	1,67
(ORP) správní obvod Telč	16,12	8,24	8,23	8,18	4,50	4,49	4,53	4,53	4,52
(ORP) správní obvod Teplice	8,14	7,98	8,24	8,09	7,73	8,52	9,08	8,01	7,45
(ORP) správní obvod Tišnov	5,09	5,14	5,19	5,24	5,30	5,35	4,68	4,75	4,44
(ORP) správní obvod Trhové Sviny	4,90	4,93	4,97	4,98	5,02	5,02	6,40	6,22	6,22
(ORP) správní obvod Trutnov	10,21	10,20	8,95	8,96	9,81	8,34	8,11	8,17	8,62
(ORP) správní obvod Třebíč	8,55	8,35	8,38	8,14	8,27	8,06	8,50	8,11	8,13
(ORP) správní obvod Třeboň	5,56	5,59	5,25	5,24	5,17	4,99	4,96	4,95	5,05
(ORP) správní obvod Třinec	13,67	11,76	11,44	11,66	11,64	11,82	13,24	11,51	10,53
(ORP) správní obvod Turnov	2,12	2,32	2,32	2,33	2,34	2,35	3,92	4,02	4,04
(ORP) správní obvod Týn nad Vltavou	0,71	0,71	0,71	0,71	0,71	0,71	2,91	2,91	2,92

(ORP) správní obvod Uherské Hradiště	10,26	10,29	10,78	10,90	11,14	11,59	12,01	12,23	12,23
(ORP) správní obvod Uherský Brod	4,68	5,74	5,73	5,71	5,70	5,73	5,89	5,72	6,11
(ORP) správní obvod Uničov	4,23	4,23	4,23	4,22	5,29	5,70	4,94	4,69	4,45
(ORP) správní obvod Ústí nad Labem	10,32	10,36	10,07	10,10	10,22	10,22	10,67	10,38	10,79
(ORP) správní obvod Ústí nad Orlicí	5,75	5,77	5,74	5,73	5,73	5,70	11,15	11,21	11,12
(ORP) správní obvod Valašské Klobouky	12,29	12,28	12,24	12,20	12,14	12,09	13,13	10,72	10,67
(ORP) správní obvod Valašské Meziříčí	5,96	5,99	6,00	7,65	7,64	10,12	10,32	10,27	10,68
(ORP) správní obvod Varnsdorf	8,13	7,98	7,95	7,93	7,89	7,09	7,62	7,18	3,81
(ORP) správní obvod Velké Meziříčí	9,78	9,91	9,93	9,95	9,97	9,81	9,81	10,33	10,35
(ORP) správní obvod Veselí nad Moravou	2,20	2,19	2,29	2,28	2,27	2,31	2,29	2,28	2,50
(ORP) správní obvod Vimperk	18,99	17,79	16,10	14,83	10,09 14,79	14,77	14,68	14,65	14,61
(ORP) správní obvod Vítkov	13,70	12,27	12,21	12,66	13,76	13,52	13,99	13,05	13,47
(ORP) správní obvod Vizovice	14,04	14,07	14,19	14,24	14,67	6,36	2,80	2,80	2,80
(ORP) správní obvod Vlašim	5,56	5,58	5,60	5,59	5,60	5,59	5,67	5,35	5,34



(ORP) správní obvod Vodňany	15,23	14,46	14,50	14,50	14,55	12,51	13,33	13,29	12,39
(ORP) správní obvod Votice	26,26	26,31	26,39	27,25	27,32	27,27	27,36	27,44	27,55
(ORP) správní obvod Vrchlabí	2,35	2,35	2,34	2,34	2,33	2,32	2,32	2,31 2,31	2,81
(ORP) správní obvod Vsetín	6,40	6,67	6,38	6,43	6,42	5,20	5,19	5,58	5,62
(ORP) správní obvod Vysoké Mýto	9,25	9,26	9,26	9,26	9,28	9,27	10,04	9,90	9,89
(ORP) správní obvod Vyškov	10,63	10,62	10,38	10,36	10,19	10,20	10,56	10,61	9,31
(ORP) správní obvod Zábřeh	7,13	6,13	3,79	3,78	4,30	4,92	4,64	4,90	4,30
(ORP) správní obvod Zlín	8,15	7,85	7,60	7,49	6,87	7,04	7,85	8,52	9,17
(ORP) správní obvod Znojmo	10,24	10,28	10,29	10,59	10,57	10,56	11,24	10,07	9,67
(ORP) správní obvod Žamberk	5,46	5,55	5,58	5,59	5,63	5,58	5,69	5,56	5,53
(ORP) správní obvod Žatec	10,37	10,32	10,28	10,26	11,34	10,42	11,55	11,11	9,06
(ORP) správní obvod Žďár nad Sázavou	3,47	3,47	3,46	3,45	3,44	3,44	4,01	4,00	4,00
(ORP) správní obvod Železný Brod	0,00	0,00	0,00	0,00	0,00	0,00	0,00	0,00	0,00
(ORP) správní obvod Židlochovice	2,67	2,70	2,73 2,73	2,15	1,87	1,89	1,92	1,85	1,88
Průměr ORP	8,82	8,76	8,66	8,66	8,47	8,39	8,64	8,53	8,43

## Legenda

V grafu jsou využity statistické míry polohy – kvartily.

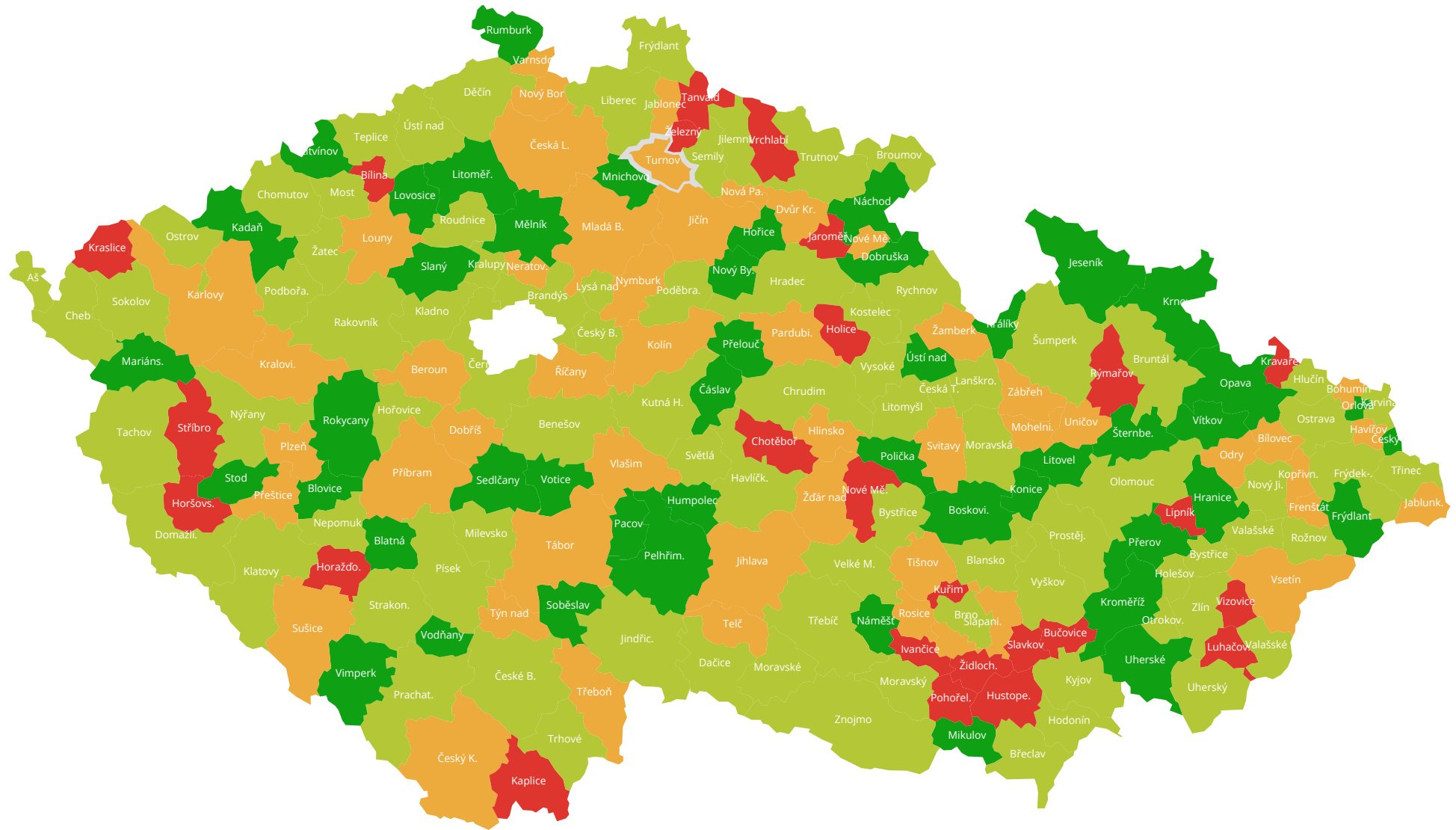
Ty rozdělují hodnoty celého souboru (všech měst či krajů) na čtyři části:

- 4. pásmo - 25 % nejnižších hodnot (poslední čtvrtina ORP)
- 3. pásmo - 25 % nižších středních hodnot (druhá nejnižší čtvrtina ORP)
- 2. pásmo - 25 % vyšších středních hodnot (druhá nejvyšší čtvrtina ORP)
- 1. pásmo - 25 % nejlepších hodnot (první čtvrtina ORP)
- nulové hodnoty
- území bez dat

Legenda k následujícím mapám.

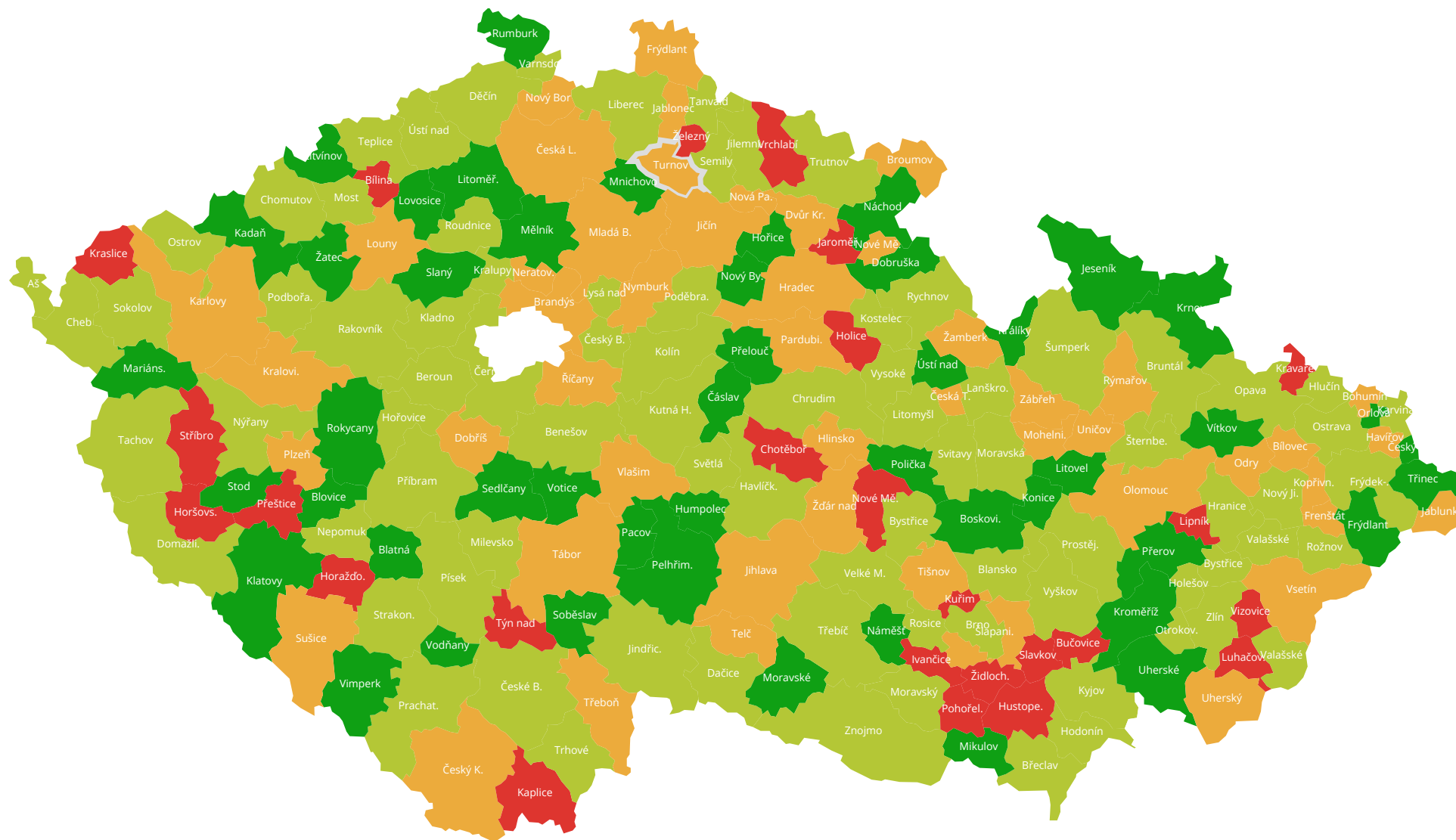


## 2011 - POČET MÍST V ZAŘÍZENÍCH SOCIÁLNÍCH SLUŽEB NA 1000 OBYVATEL



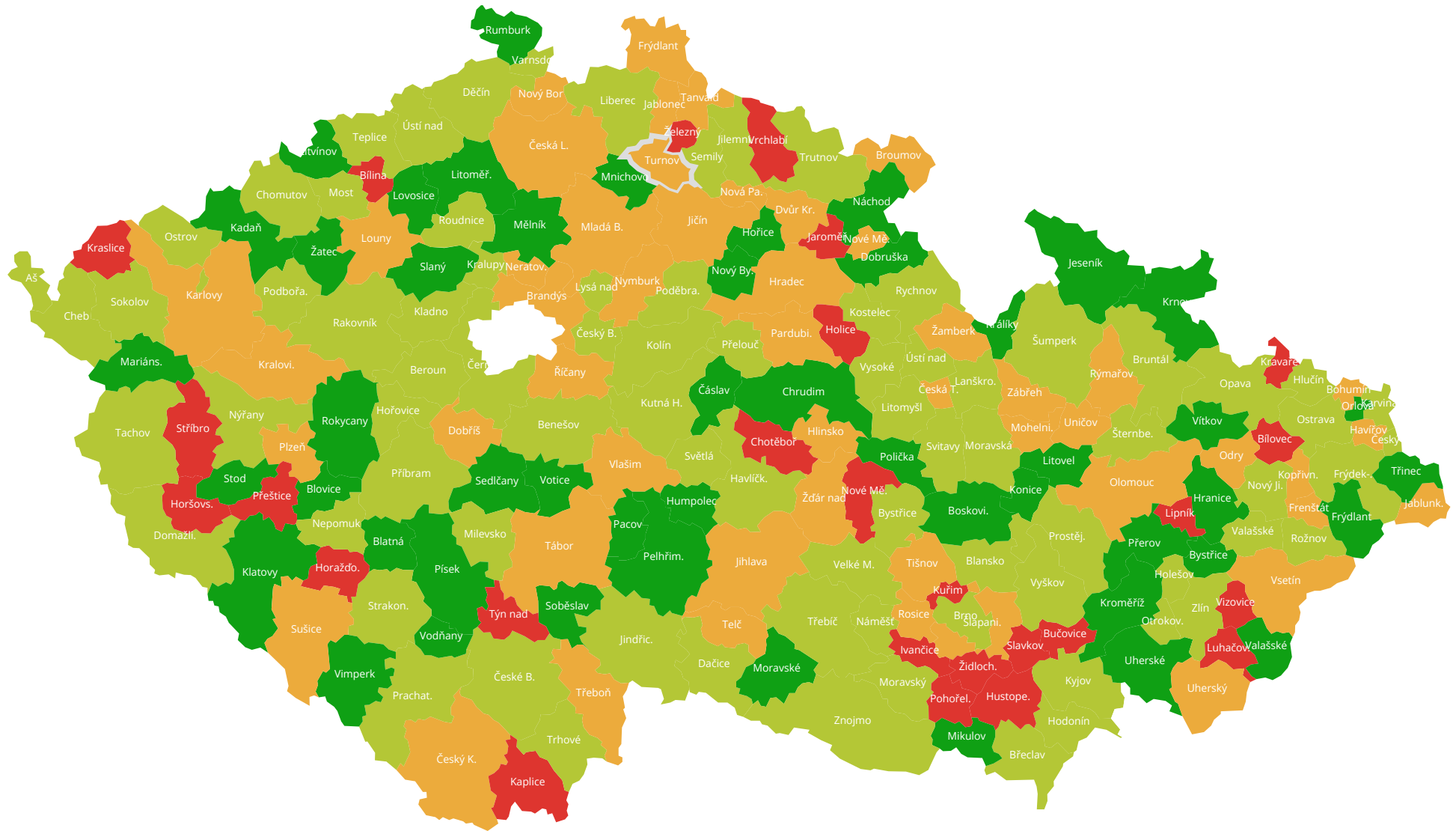


## 2012 - POČET MÍST V ZAŘÍZENÍCH SOCIÁLNÍCH SLUŽEB NA 1000 OBYVATEL



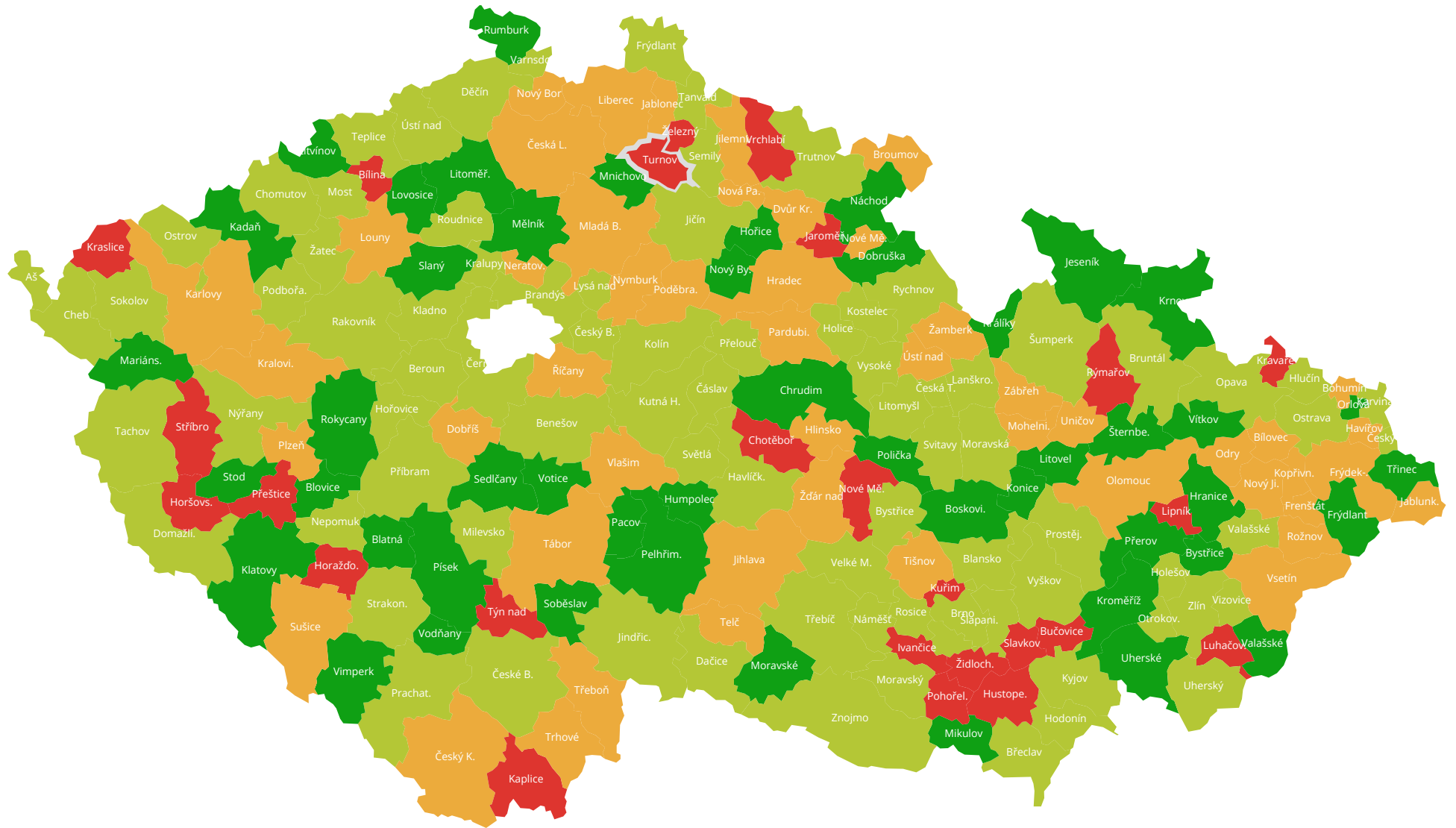


## 2013 - POČET MÍST V ZAŘÍZENÍCH SOCIÁLNÍCH SLUŽEB NA 1000 OBYVATEL





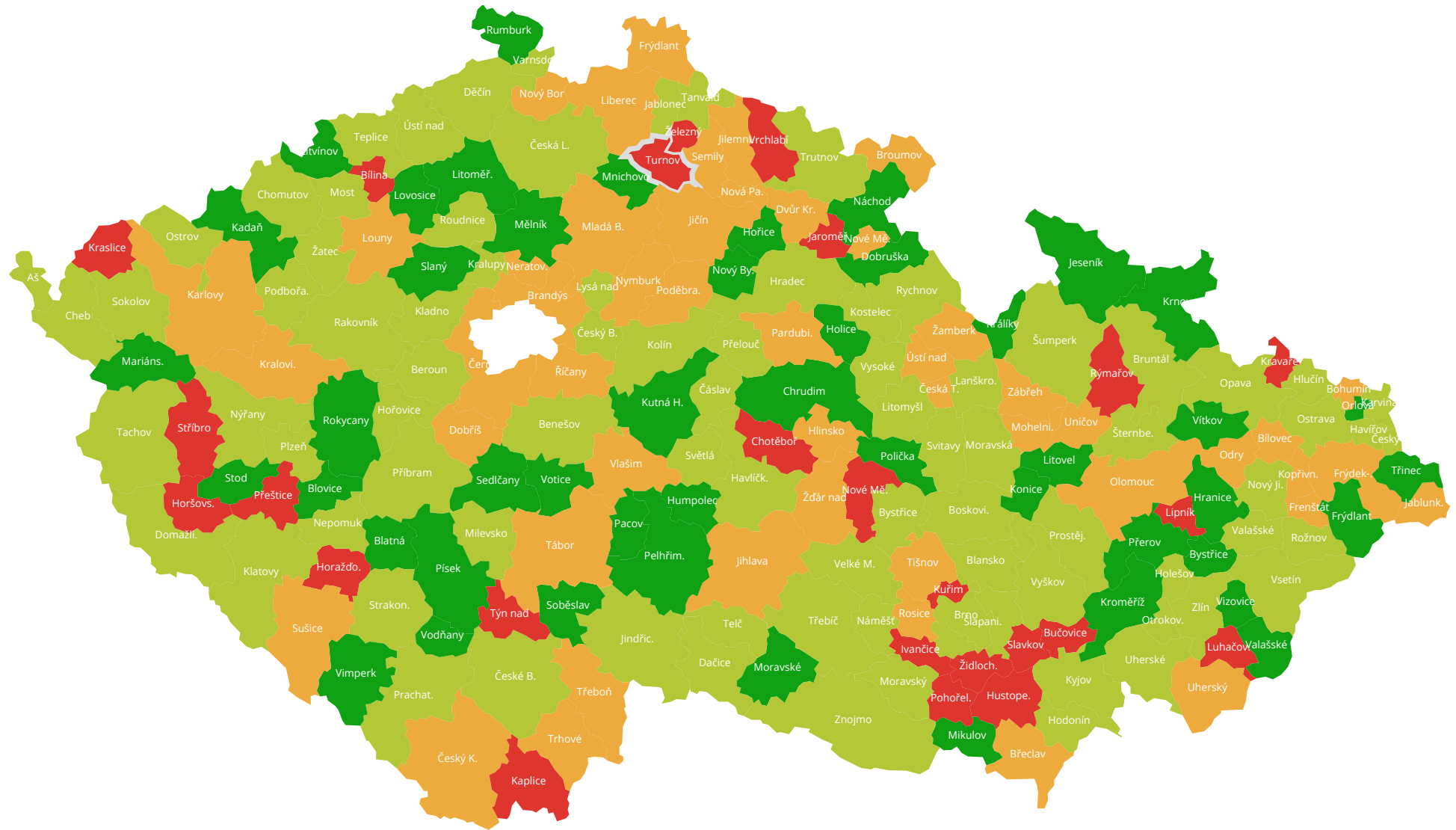
# 2014 - POČET MÍST V ZAŘÍZENÍCH SOCIÁLNÍCH SLUŽEB NA 1000 OBYVATEL







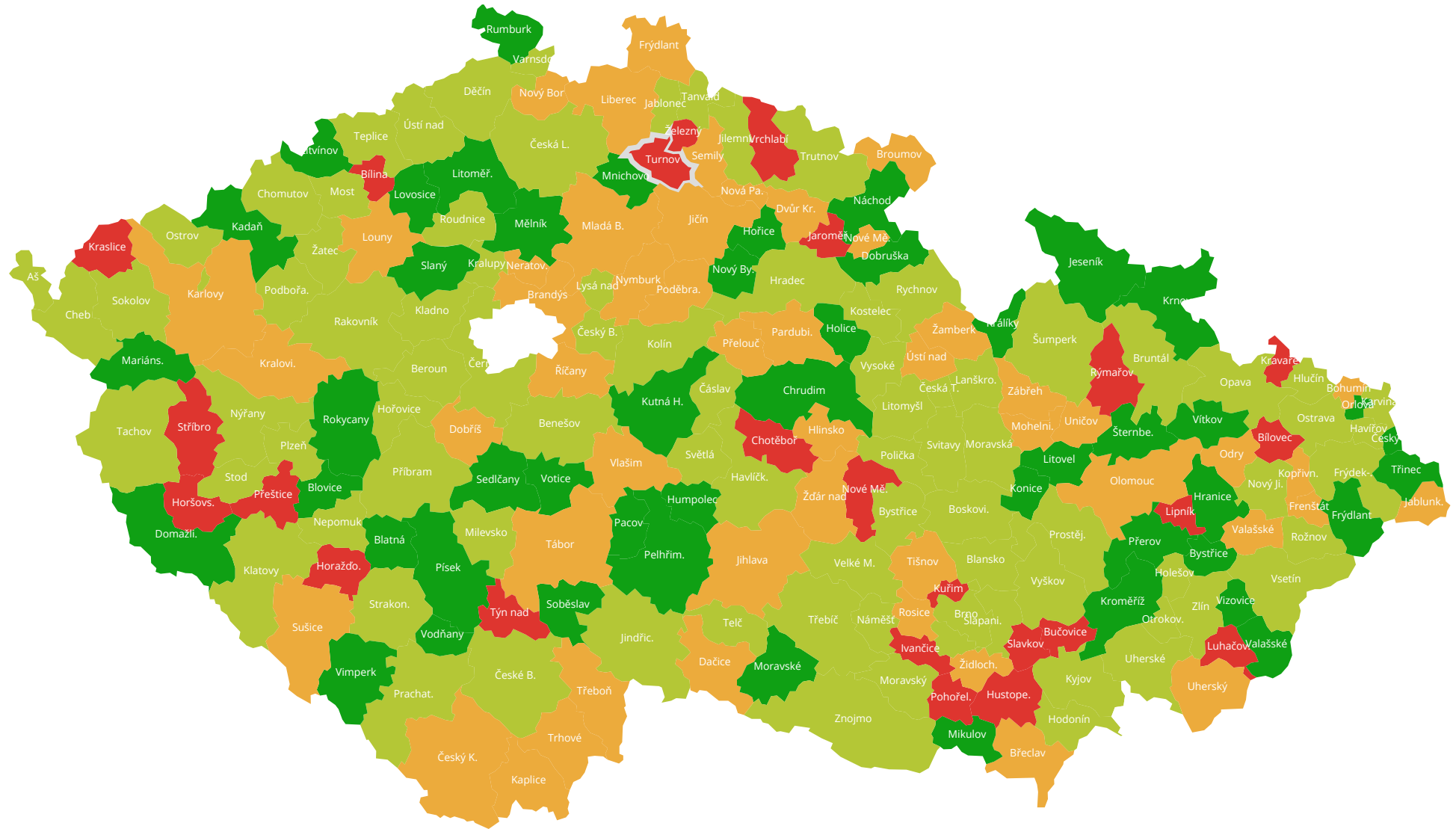
## 2016 - POČET MÍST V ZAŘÍZENÍCH SOCIÁLNÍCH SLUŽEB NA 1000 OBYVATEL





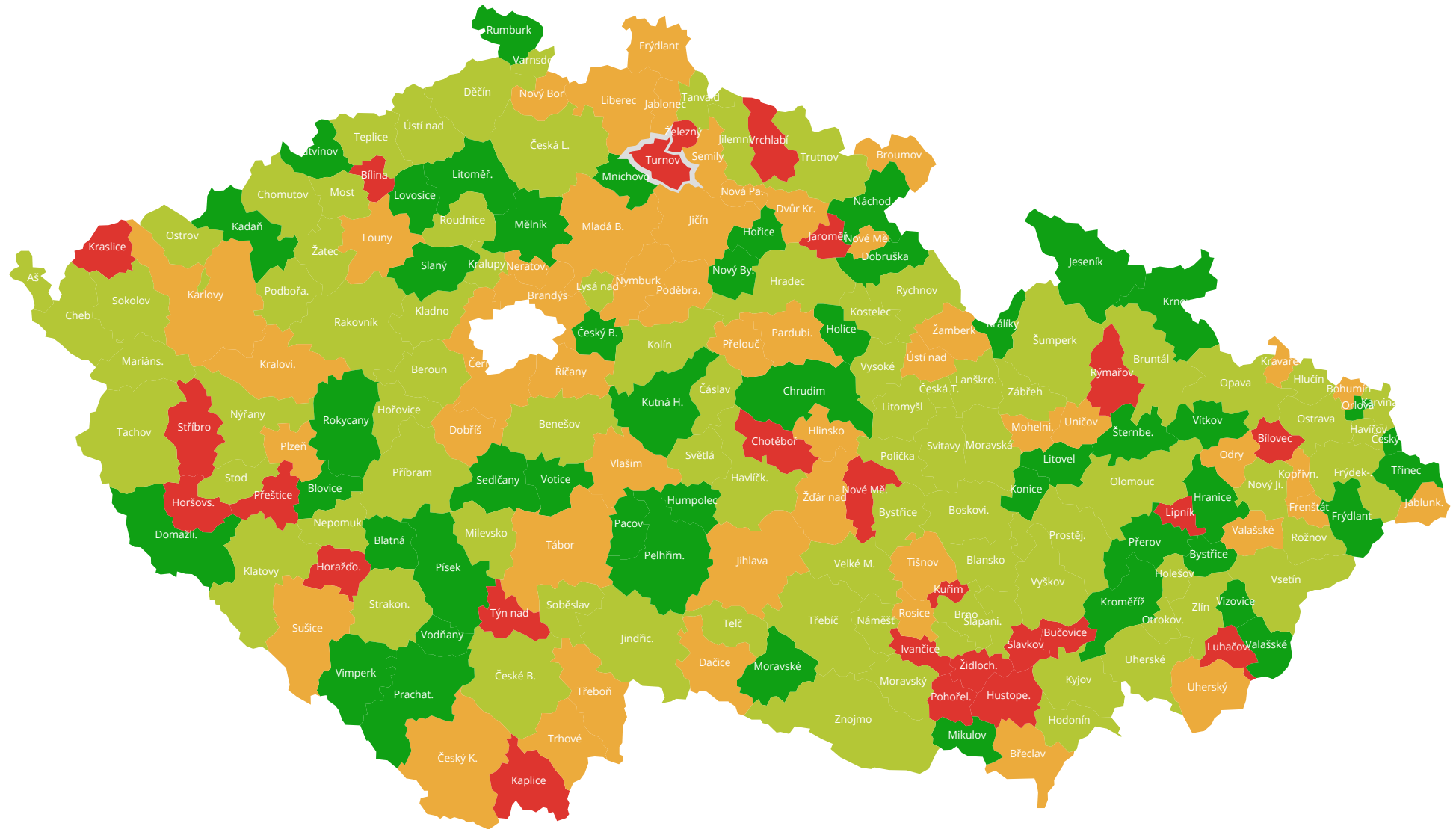


## 2017 - POČET MÍST V ZAŘÍZENÍCH SOCIÁLNÍCH SLUŽEB NA 1000 OBYVATEL



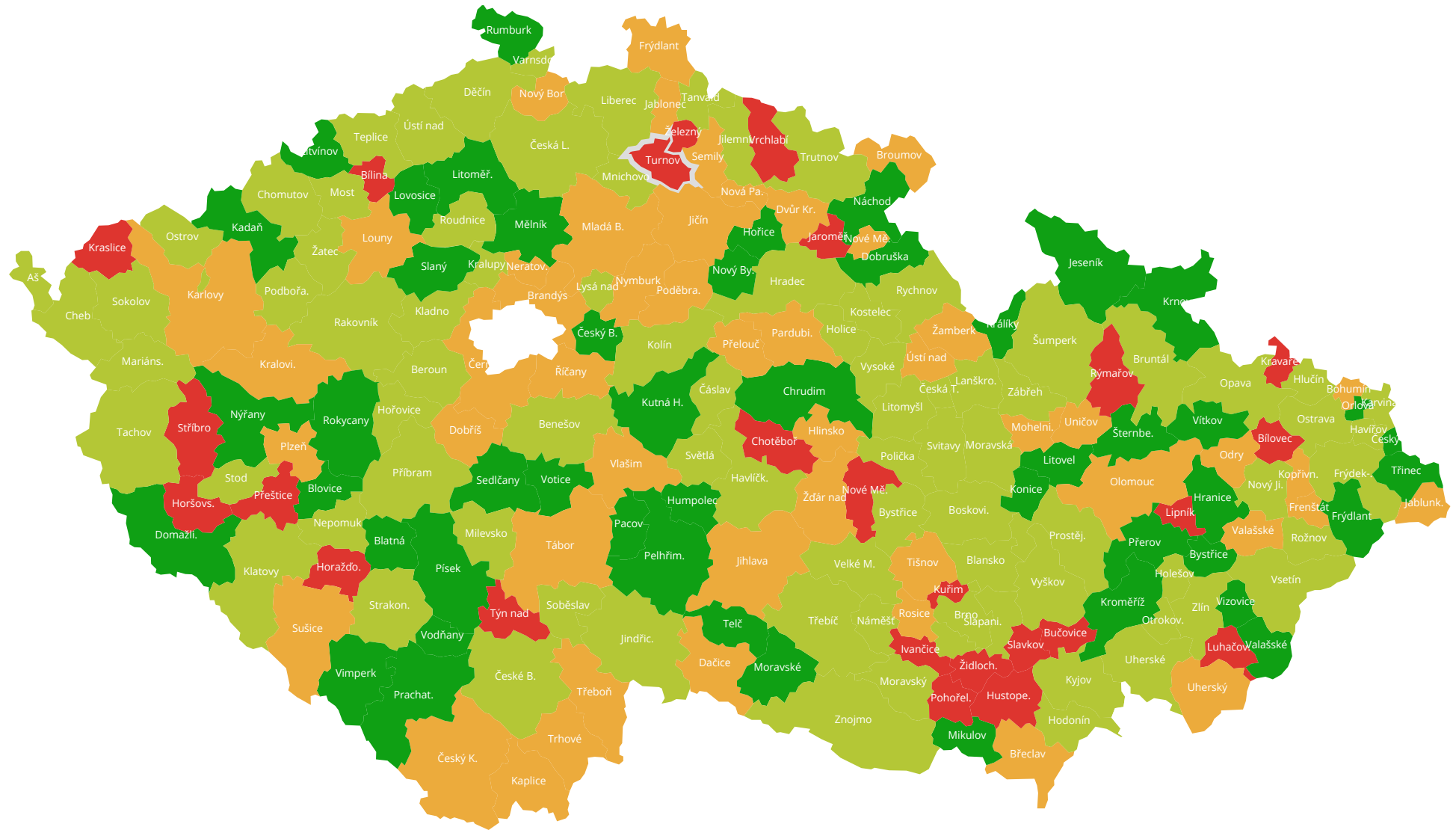


## 2018 - POČET MÍST V ZAŘÍZENÍCH SOCIÁLNÍCH SLUŽEB NA 1000 OBYVATEL





## 2019 - POČET MÍST V ZAŘÍZENÍCH SOCIÁLNÍCH SLUŽEB NA 1000 OBYVATEL



# Výdaje na sociální služby na osobu

kraj ORP nej

**Téma:** Sociální prostředí

**Využito v metodickém / strategickém dokumentu:**

[Sada klíčových indikátorů udržitelného rozvoje ORP](#)

[WWW stránka indikátoru](#)

**Význam indikátoru z hlediska udržitelného rozvoje:**

System sociálních služeb je v České republice upraven zákonem č. 108/2006 Sb., o sociálních službách („zákon o sociálních službách“), a vyhláškou MPSV č. 505/2006 Sb., kterou se provádějí některá ustanovení zákona o sociálních službách.

Sociální služby nabízejí pomoc a podporu lidem v nepříznivé sociální situaci ve formě, která zaručuje zachování lidské důstojnosti, ctí individuální lidské potřeby a současně posiluje schopnost sociálního začleňování každého jednotlivce do společnosti v jeho přirozeném sociálním prostředí.

Důležitým principem systému sociálních služeb je možnost kombinace různých druhů

služeb a také kombinace služeb s pomocí a podporou ze strany rodiny či jiných blízkých osob. Sociální služby jsou poskytovány přibližně 700 000 klientům, tj. cca 7% populace České republiky. Síť sociálních služeb není na území ČR zcela rovnoměrná. Služby jsou lépe dostupné v městských aglomeracích.

## ZÁKLADNÍ INFORMACE

**Popis dat:** Výdaje na sociální služby je rozpočtová položka v odvětvovém třídění obecního rozpočtu - pododdíl 43 "Sociální služby a společné činnosti v sociálním zabezpečení a politice zaměstnanosti". Zde jsou zahrnuty vybrané výdaje na služby: Sociální poradenství (431), Sociální péče a pomoc dětem a mládeži (432), Sociální péče a pomoc manželství a rodinám (433), Sociální rehabilitace a ostatní sociální péče a pomoc (434), Služby sociální péče (435) a Služby sociální prevence (437).

Data jsou v Monitoru dostupná takto:

- nejdříve si vybrat analyzovanou obec – např. Chrudim [monitor.statnipokladna.cz/2018/obce/detail/00270211](http://monitor.statnipokladna.cz/2018/obce/detail/00270211)
- v horní liště se objeví odkaz „rozpočet“ - [monitor.statnipokladna.cz/2018/obce/detail/00270211](http://monitor.statnipokladna.cz/2018/obce/detail/00270211)
- hned pod ní je další odkaz „odvětvový rozklikovací pro výdaje“ - [monitor.statnipokladna.cz/2018/obce/detail/00270211](http://monitor.statnipokladna.cz/2018/obce/detail/00270211)
- po rozkliknutí položky „Sociální služby a společné činnosti v sociálním zabezpečení a politice zaměstnanostislужby pro obyvatelstvo“ se objeví 6 položek: Sociální poradenství (431) až Služby sociální prevence (437).
- všechny tyto položky/pododdíly zde mají uveden skutečný rozpočet ve vybraném roce

**Zdroj dat:** Státní pokladna

**Poznámka ke zdroji dat:**

Databáze MF ČR – Monitor (viz [monitor.statnipokladna.cz/2018/](http://monitor.statnipokladna.cz/2018/))

MONITOR je informační portál Ministerstva financí, který umožňuje volný přístup k rozpočtovým a účetním informacím ze všech úrovní státní správy a samosprávy

**Definice a metodika stanovení indikátoru:**

Indikátor zahrnuje vybrané položky pododdílu "Sociální služby a společné činnosti v sociálním zabezpečení a politice zaměstnanosti (43), a to: Sociální poradenství (431), Sociální péče a pomoc dětem a mládeži (432), Sociální péče a pomoc manželství a rodinám (433), Sociální rehabilitace a ostatní sociální péče a pomoc (434), Služby sociální péče (435) a Služby sociální prevence (437). Výsledný indikátor je suma výdajů těchto 6 pododdílů. Indikátor se uvádí v relativním vyjádření na 1 obyvatele dané obce (Výdaje na sociální služby /počet obyvatel).

**Jednotka:**

Kč/1 obyv.

**Časová dostupnost dat (časová řada):** od r. 2010

**Územní (prostorová) dostupnost dat:** město, obec

**Mezinárodní porovnatelnost:**

ne

**Frekvence zjišťování dat:** 1 x ročně

**Interpretace indikátoru:**

Sociální služby jsou financovány vícezdrojově. Celkové náklady systému sociálních služeb činily např. v roce 2009 přibližně 26 mld. Kč, tj. přibližně 0,72 % HDP. Na celkových nákladech se klienti svými úhradami podílejí 35 %, územní samosprávy 25 %, státní rozpočet 30 % a fondy veřejného zdravotního pojištění 3 % (obvykle při souběhu zdravotní a sociální péče v domovech pro seniory a osoby se zdravotním postižením).(MPSV, Vybrané statistické údaje o financování sociálních služeb a příspěvku na péči).

**Členění indikátoru (podle pohlaví, příjmu, věku atd.):** ne

**Spolehlivost indikátoru, nejistoty apod.:**

Vysoká (údaje MF ČR)

**Prezentace indikátoru:**

Indikátor je číslo, možno prezentovat v tabulce, grafu apod.

## Výdaje na sociální služby na osobu

Legenda

--- průměr všech ORP (kromě Praha)

Legenda k následujícímu grafu.

2018 - Výdaje na sociální služby na osobu

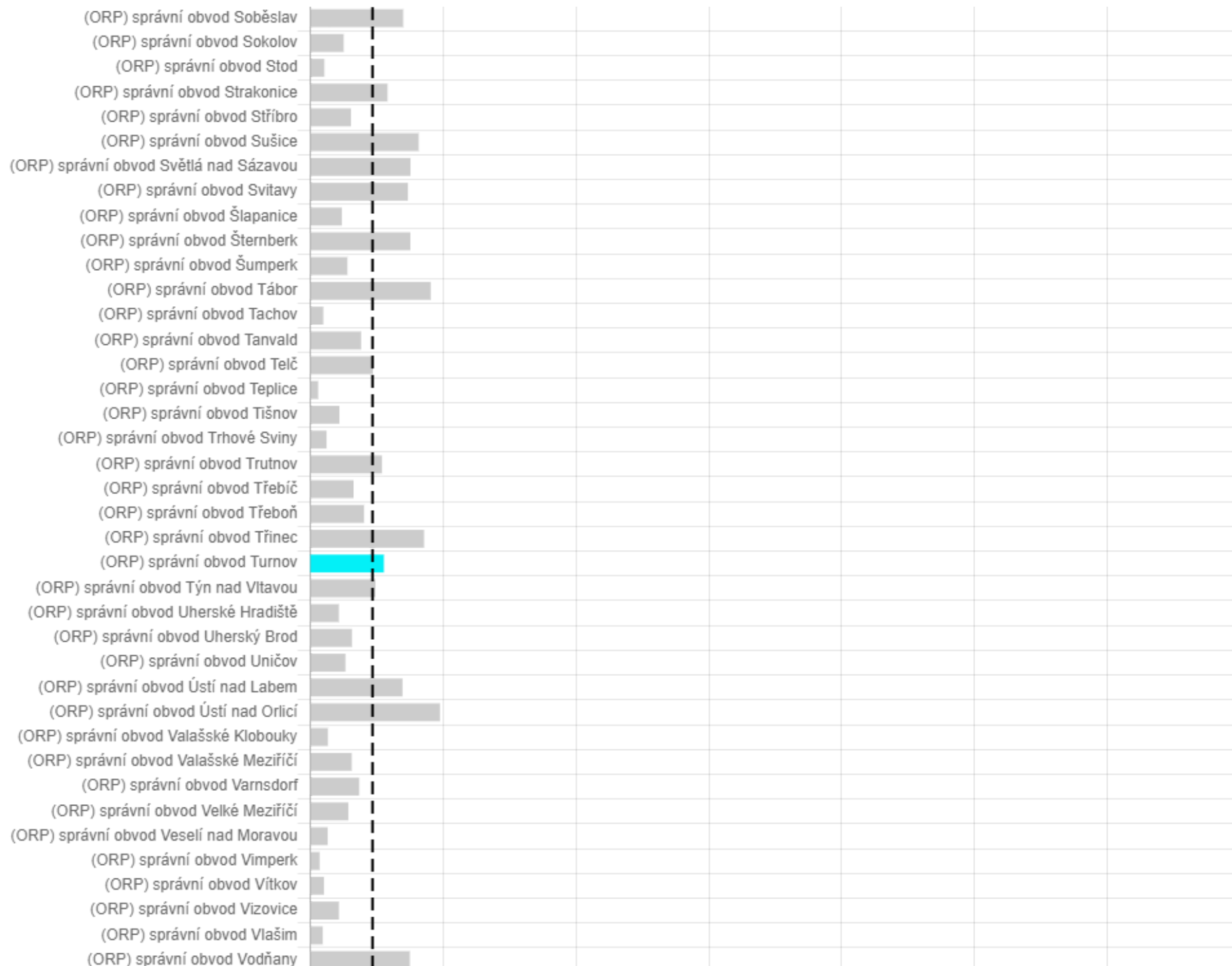


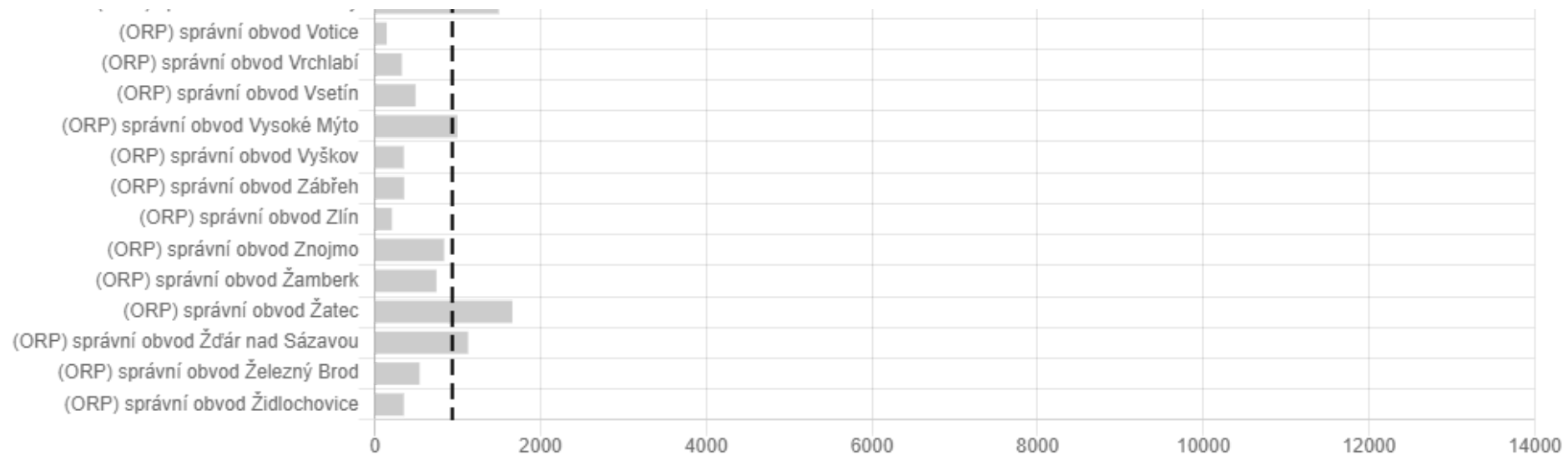












Jednotka: Kč/1 obyv.

	2018	2017	2016	2015	2014	2013	2012	2011	2010
(ORP) správní obvod Aš	213,6	162,1	140,3	143,1	177,8	134,2	124,8	128,1	123,3
(ORP) správní obvod Benešov	1 015,7	548,5	290,5	343,1	262,9	197,1	181,5	172,2	171,2
(ORP) správní obvod Beroun	307,4	297,6	267,4	267,7	233,7	201,4	203,0	210,1	222,5
(ORP) správní obvod Bílina	124,9	117,8	116,4	178,2	258,5	134,9	93,5	100,9	83,6
(ORP) správní obvod Bílovec	769,6	1 176,1	1 300,4	725,0	803,9	600,2	500,4	504,1	522,7
(ORP) správní obvod Blansko	985,2	760,4	681,0	648,0	622,7	595,9	651,8	722,7	563,0
(ORP) správní obvod Blatná	1 378,1	1 124,5	1 014,2	869,0	80,2	191,1	255,5	218,2	224,6
(ORP) správní obvod Blovice	996,4	814,0	311,9	181,6	178,7	184,1	159,6	169,0	169,6
(ORP) správní obvod Bohumín	781,8	629,3	522,1	344,4	239,2	255,8	239,1	623,9	304,6
(ORP) správní obvod Boskovice	1 192,7	873,5	753,2	624,2	669,4	272,6	220,2	243,1	287,7
(ORP) správní obvod Brandýs nad Labem-Stará Boleslav	177,0	166,3	187,0	178,0	159,1	151,7	125,4	196,9	345,6
(ORP) správní obvod Brno	5 051,7	4 295,1	3 794,6	3 822,8	2 669,2	2 274,3	2 459,4	2 609,7	2 667,4
(ORP) správní obvod Broumov	1 178,0	1 021,4	840,1	878,0	1 330,2	928,6	631,0	456,2	334,9
(ORP) správní obvod Bruntál	1 731,6	1 278,2	895,8	937,8	659,8	247,1	219,0	225,3	239,3

(ORP) správní obvod Břeclav	2022,8	1453,8	1218,5	1212,2	816,3	722,9	1145,4	544,8	537,9
(ORP) správní obvod Bučovice	211,1	186,3	73,3	47,0	39,2	40,5	32,6	17,1	10,2
(ORP) správní obvod Bystřice nad Pernštejnem	652,9	507,3	426,6	433,8	389,8	962,1	232,8	224,4	282,4
(ORP) správní obvod Bystřice pod Hostýnem	438,6	375,3	391,5	547,8	281,3	335,1	1590,0	5595,2	575,3
(ORP) správní obvod Čáslav	1144,8	813,4	828,8	757,0	928,0	558,3	625,6	493,6	443,0
(ORP) správní obvod Černošice	262,5	226,1	253,3	160,2	150,7	120,2	123,4	95,1	114,2
(ORP) správní obvod Česká Lípa	956,9	740,8	626,3	927,5	465,5	368,3	309,6	272,6	317,8
(ORP) správní obvod Česká Třebová	1622,1	1137,0	884,2	829,6	753,4	355,5	558,3	462,7	459,9
(ORP) správní obvod České Budějovice	1134,4	948,0	737,8	733,9	922,0	517,2	568,9	566,5	536,7
(ORP) správní obvod Český Brod	802,1	642,0	543,1	477,9	394,1	301,6	207,6	220,7	379,8
(ORP) správní obvod Český Krumlov	839,1	588,6	534,7	474,7	426,8	447,4	426,4	503,5	404,8
(ORP) správní obvod Český Těšín	1012,2	840,4	775,3	857,8	588,4	576,4	641,9	780,7	761,7
(ORP) správní obvod Dačice	228,4	211,4	259,9	375,8	1407,5	199,7	143,5	140,8	131,7

(ORP) správní obvod Děčín	989,2	800,5	706,5	977,1	971,5	419,7 419,7	377,5	366,4	400,2
(ORP) správní obvod Dobruška	402,1	330,7	282,7	274,1	230,3	190,6	167,5	185,1	191,6
(ORP) správní obvod Dobříš	286,6	227,8	227,9	208,3	189,7	111,4	144,7	140,9	125,5
(ORP) správní obvod Domažlice	1 273,9	1 819,9	619,5	533,3	442,9 442,9	347,2	591,4	328,9	1 862,9
(ORP) správní obvod Dvůr Králové nad Labem	594,4	465,2	400,4	364,6	373,4	435,6	412,6	338,8	352,4
(ORP) správní obvod Frenštát pod Radhoštěm	531,3	429,3	398,9	384,9	359,9	351,1	357,6	418,3	370,9
(ORP) správní obvod Frýdek-Místek	1 690,6	1 176,0	814,1	1 185,0	732,0	617,9	554,9	748,3	618,6
(ORP) správní obvod Frýdlant	877,7	263,4	280,4	191,7	278,7	212,7	188,9	184,7	328,0
(ORP) správní obvod Frýdlant nad Ostravicí	2 388,6	1 792,8	1 557,0	1 850,1	1 342,6	611,5	528,1 528,1	571,7	596,8
(ORP) správní obvod Havířov	1 774,1	1 446,3	1 150,7	1 200,7	1 174,9	991,4	946,2	915,4	893,6
(ORP) správní obvod Havlíčkův Brod	849,4	644,2	488,4	487,3	380,9	411,9	289,2	284,7	290,6
(ORP) správní obvod Hlinsko	1 256,0	1 027,3	899,2	790,0	872,1	520,8	526,9	623,1	639,6
(ORP) správní obvod Hlučín	467,0	402,6	361,0	334,1	186,4	74,0	116,9	332,1	254,0
(ORP) správní obvod Hodonín	345,5	252,6	190,7	185,9	190,2	245,9	133,0	113,5	192,9
(ORP) správní obvod Holešov	1 581,4	910,5	681,3	1 519,4	1 166,3	315,5	63,2	90,9	56,5



(ORP) správní obvod Holice	141,7	49,1	58,4	52,3	56,2	59,0	45,9	38,4	44,5
(ORP) správní obvod Horažďovice	262,3	293,0	177,1	164,5	222,3	164,6	167,9	138,9	151,1
(ORP) správní obvod Horšovský Týn	254,7	221,6	203,9	197,0	193,5	214,7	201,4	147,6	150,8
(ORP) správní obvod Hořice	1 251,8	1 070,0	859,1	846,9	637,1	665,7	494,2	382,5	393,0
(ORP) správní obvod Hořovice	1 133,1	689,8	587,8	559,0	660,4	209,4	203,7	184,3	168,1
(ORP) správní obvod Hradec Králové	416,9	343,1	322,1	298,9	298,4	295,3	289,7	270,8	326,7
(ORP) správní obvod Hranice	797,0	621,1	662,2	641,4	710,0	375,3	695,6	487,3	204,7
(ORP) správní obvod Humpolec	224,1	223,7	199,5	190,1	163,7	188,8	131,5	148,0	154,5
(ORP) správní obvod Hustopeče	523,1	243,2	212,3	188,2	294,5	283,4	315,7	284,6	357,8
(ORP) správní obvod Cheb	225,2	198,3	196,9	264,7	288,0	301,5	196,0	129,3	133,6
(ORP) správní obvod Chomutov	1 471,0	1 445,4	914,5	1 055,3	637,0	552,0	517,5	467,4	406,3
(ORP) správní obvod Chotěboř	781,0	654,6	616,3	529,3	460,1	461,7	393,3	403,5	396,1
(ORP) správní obvod Chrudim	1 163,1	907,8	768,4	770,9	584,4	629,9	384,5	605,7	503,0
(ORP) správní obvod Ivančice	255,3	242,8	183,9	143,2	133,1	133,0	124,3	194,6	133,9

(ORP) správní obvod Jablonec nad Nisou	897,7	574,9	539,1	891,5	594,9	466,8	445,1	448,1	510,3
(ORP) správní obvod Jablunkov	235,3	239,9	211,0	236,9	162,1	153,5	145,1	146,2	154,5
(ORP) správní obvod Jaroměř	393,8	341,4	389,7	282,4	274,0	295,2	291,2	284,4	306,0
(ORP) správní obvod Jeseník	1 398,4	871,9	727,4	2 307,5	1 117,8	700,9	786,8	477,1	598,0
(ORP) správní obvod Jičín	1 442,7	1 102,4	1 046,1	1 357,6	605,1	349,1	347,2	325,5	548,6
(ORP) správní obvod Jihlava	1 584,7	1 003,6	807,1	1 184,6	593,6	723,2	529,1	466,4	471,6
(ORP) správní obvod Jilemnice	1 884,1	983,6	698,8	955,6	497,5	400,5	349,2	354,4	370,2
(ORP) správní obvod Jindřichův Hradec	273,6	227,9	407,4	325,9	220,6	157,1	131,1	156,0	147,4
(ORP) správní obvod Kadaň	3 137,7	2 498,3	2 158,6	1 847,8	1 423,1	565,6	295,0	760,7	265,7
(ORP) správní obvod Kaplice	176,8	164,4	143,1	171,1	158,2	151,8	147,4	163,0	127,6
(ORP) správní obvod Karlovy Vary	555,5	475,1	407,7	417,1	289,3	262,6	266,9	256,2	245,6
(ORP) správní obvod Karviná	885,6	799,1	750,3	676,0	516,1	494,0	533,3	490,4	655,9
(ORP) správní obvod Kladno	499,4	488,2	356,1	452,1	345,2	266,0	259,3	1 347,2	245,9
(ORP) správní obvod Klatovy	880,3	683,4	516,1	465,7	344,5	285,5	429,0	232,2	229,9
(ORP) správní obvod Kolín	1 043,4	829,8	660,7	649,2	836,5	506,7	501,7	505,2	781,3
(ORP) správní obvod Konice	1 481,3	832,9	328,3	343,2	173,2	40,6	12,4	132,3	12,0

(ORP) správní obvod Kopřivnice	1 974,7	470,2	631,2	522,2	415,5	581,4	454,6	1 226,5	379,7
(ORP) správní obvod Kostelec nad Orlicí	1 478,7	802,4	705,9	703,9	687,1	658,2	509,2	412,8	444,6
(ORP) správní obvod Králíky	2 561,1	1 946,8	1 455,6	1 490,0	1 054,6	311,2	437,8	1 515,4	163,9
(ORP) správní obvod Kralovice	337,6	432,0	304,5	293,6	243,0	255,2	282,5	260,3	233,2
(ORP) správní obvod Kralupy nad Vltavou	314,5	258,8	361,6	263,9	220,5	190,1	195,3	197,4	216,4
(ORP) správní obvod Kraslice	372,3	256,4	213,5	197,0	184,1	124,2	120,8	114,7	115,9
(ORP) správní obvod Kravaře	466,1	428,7	371,8	417,5	493,2	130,7	184,7	137,6	120,4
(ORP) správní obvod Krnov	1 646,3	1 495,1	1 234,9	1 063,5	616,0	513,2	552,1	908,0	503,0
(ORP) správní obvod Kroměříž	2 153,1	1 791,4	1 290,5	1 180,7	814,6	218,6	196,2	261,7	194,2
(ORP) správní obvod Kuřim	607,0	360,2	284,4	296,1	268,8	304,4	291,8	330,4	304,8
(ORP) správní obvod Kutná Hora	500,3	392,4	379,1	457,9	636,0	671,9	352,4	291,8	286,6
(ORP) správní obvod Kyjov	1 460,1	754,2	468,9	424,2	379,5	333,4	288,1	223,7	246,1
(ORP) správní obvod Lanškroun	937,8	674,9	574,6	464,4	307,5	91,1	124,9	170,6	166,5
(ORP) správní obvod Liberec	303,1	248,5	199,0	190,7	183,0	161,2	142,1	414,2	254,9

(ORP) správní obvod Lipník nad Bečvou	865,8	715,0	591,0	572,3	410,6	262,3	259,0	504,1	356,6
(ORP) správní obvod Litoměřice	841,4	719,7	648,9	661,2	571,7	570,4	657,8	622,4	592,3
(ORP) správní obvod Litomyšl	1 638,9	1 941,7	1 369,1	1 166,7	693,8	344,4	317,7	329,4	332,8
(ORP) správní obvod Litovel	162,2	150,3	140,2	158,3	199,0	309,7	116,6	103,5	134,6
(ORP) správní obvod Litvínov	581,2	642,1	581,6	576,1	553,0	413,2	368,9	377,1	405,2
(ORP) správní obvod Louny	1 369,5	953,6	538,3	525,0	811,7	457,3	352,5	365,2	364,7
(ORP) správní obvod Lovosice	304,5	291,9	296,2	257,3	232,6	235,6	171,3	180,3	238,0
(ORP) správní obvod Luhačovice	178,5	138,0	135,0	265,1	80,3	105,8	74,2	61,8	60,8
(ORP) správní obvod Lysá nad Labem	346,4	170,0	120,3	104,7	115,5	112,9	108,4	117,4	129,3
(ORP) správní obvod Mariánské Lázně	1 081,2	863,8	596,3	481,2	750,2	530,1	387,0	634,9	451,6
(ORP) správní obvod Mělník	1 935,0	1 811,7	1 080,1	1 098,4	870,0	785,3	727,8	704,1 704,1	627,1
(ORP) správní obvod Mikulov	714,9	517,6	531,4	472,7	393,8	321,8	296,8	318,0	373,5
(ORP) správní obvod Milevsko	1 351,0	1 000,9	819,0	899,6	451,2	434,9	431,5	424,6	429,8
(ORP) správní obvod Mladá Boleslav	517,3	354,9	314,1	251,2	232,1	203,1	176,3	305,7	243,2

(ORP) správní obvod Mnichovo Hradiště	300,9	100,3	86,5	116,1	100,4	88,1	87,9	93,1	73,5
(ORP) správní obvod Mohelnice	944,3	550,8	465,1	456,9	301,5	223,0	231,4	219,2	277,7
(ORP) správní obvod Moravská Třebová	3313,9	842,1	646,3	574,6	441,0	213,6 213,6	216,8	191,2	141,1
(ORP) správní obvod Moravské Budějovice	371,6	282,9	263,0	243,4	240,0	86,3	84,3	76,4	66,5
(ORP) správní obvod Moravský Krumlov	357,1	400,2	386,0	326,4	326,7	331,0	306,4	488,1	385,8
(ORP) správní obvod Most	1471,5	1221,3	1038,6	1170,9	1026,2	698,7	678,8	605,2	646,9
(ORP) správní obvod Náchod	627,9	517,2	424,8	444,2	365,6	399,9	327,0	294,0	612,9
(ORP) správní obvod Náměšť nad Oslavou	287,3	276,3	223,6	455,4	416,6	208,4	252,2	242,9	214,5
(ORP) správní obvod Nepomuk	152,4	141,5	132,8	135,1	146,5	131,2	125,4	137,8	190,4
(ORP) správní obvod Neratovice	666,5	601,6	551,6	479,4	402,2	333,6	354,8	432,0	390,6
(ORP) správní obvod Nová Paka	1213,9	970,2	780,4	753,7	636,5	492,6	495,6	608,6	527,0
(ORP) správní obvod Nové Město na Moravě	1224,4	980,6	767,1	776,8	531,5	1051,4	449,0	498,2	552,3
(ORP) správní obvod Nové Město nad Metují	1819,4	1664,7	1523,9	1495,2	821,9	540,0	721,9	649,4	607,0

(ORP) správní obvod Nový Bor	637,4	454,0	383,0	369,3	333,6	314,2	318,1	318,7	296,0
(ORP) správní obvod Nový Bydžov	505,6	554,7	415,4	305,0	271,4	387,1	408,5	163,8	151,3
(ORP) správní obvod Nový Jičín	507,6	337,5	347,8	350,6	342,4	292,7	526,8	232,4	492,1
(ORP) správní obvod Nymburk	175,2	177,3	171,8	196,1	199,7	147,0	146,6	119,4	112,5
(ORP) správní obvod Nýřany	601,9	437,4	368,9	312,3	365,1	176,2	146,7	158,8	141,0
(ORP) správní obvod Odry	527,6	509,3	473,2	530,4	405,5	252,3	102,2	122,7	127,3
(ORP) správní obvod Olomouc	286,0	202,0	189,0	180,2	179,8	195,6	178,0	133,4	133,6
(ORP) správní obvod Opava	1 013,5	722,9	776,8	446,9	311,3	230,4	310,3	174,0	182,7
(ORP) správní obvod Orlová	1 756,5	1 021,2	937,0	902,7	775,5	589,9	905,7	365,1	297,8
(ORP) správní obvod Ostrava	2 763,2	2 240,6	1 986,2	2 195,3	1 849,0	1 644,3	1 956,6	1 494,6	1 287,3
(ORP) správní obvod Ostrov	183,3	167,7	131,4	128,7	158,3	150,1	151,1	150,7	165,8
(ORP) správní obvod Otrokovice	1 856,8	1 242,2	1 226,6	1 164,5	1 025,2	905,6	767,5	763,9	1 499,0
(ORP) správní obvod Pacov	13 472,1	4 370,1	1 427,3	1 206,5	545,9	605,2	641,4	518,5	3 339,2
(ORP) správní obvod Pardubice	1 479,0	967,2	864,6	871,8	612,7	439,8	373,2	728,4	572,4

(ORP) správní obvod Pelhřimov	874,7	886,8	589,7	439,1	277,4	217,1	346,1	354,5	238,2
(ORP) správní obvod Písek	759,2	583,0	502,9	449,1	429,8	449,2	454,4	564,9	411,2
(ORP) správní obvod Plzeň	1 884,2	1 524,0	1 299,6	1 172,1	1 080,1	980,4	1 034,7	1 145,9	1 178,2
(ORP) správní obvod Podbořany	1 801,8	1 575,7	1 429,4	1 647,8	1 423,0	660,4	561,2	516,3	631,9
(ORP) správní obvod Poděbrady	213,0	216,8	167,6	183,6	190,3	151,3	142,7	324,7	144,7
(ORP) správní obvod Pohořelice	335,2	292,4	218,9	258,4	290,9	1 948,9	2 673,9	496,6	394,1
(ORP) správní obvod Polička	592,5	493,0	451,2	400,4	611,0	992,9	239,1	255,0	283,1
(ORP) správní obvod Prachatice	408,2	378,3	328,9	464,4	279,0	157,6	100,2	109,6	125,5
(ORP) správní obvod Prostějov	737,0	623,2	526,3	460,6	230,7	235,0	207,2	326,0	116,1
(ORP) správní obvod Přelouč	314,8	785,3	708,2	288,8	249,7	303,4 303,4	258,7	215,0	237,7
(ORP) správní obvod Přerov	1 524,8	1 112,7	888,0	873,6	693,1	507,0	468,6	461,9	567,8
(ORP) správní obvod Přeštice	239,9	223,1	213,3	154,4	151,5	146,4	118,3	144,7	110,7
(ORP) správní obvod Příbram	1 214,2	1 100,9	1 059,9	701,2	585,5	440,6	448,4	434,8	489,6
(ORP) správní obvod Rakovník	426,1	268,7	223,8	254,4	179,9	240,3	244,0	166,8	433,1

(ORP) správní obvod Rokycany	238,5	228,8	226,2	187,8	268,0	174,6	186,6	435,0	253,1
(ORP) správní obvod Rosice	345,3	291,2	256,7	184,5	161,7	230,7	119,7	128,1	162,8
(ORP) správní obvod Roudnice nad Labem	836,4	912,0	829,6	787,9	1 158,0	399,8	304,2	291,2	324,7
(ORP) správní obvod Rožnov pod Radhoštěm	499,4	378,1	197,5	135,7	105,6	96,1	48,1	38,8	40,6
(ORP) správní obvod Rumburk	1 922,1	1 295,2	941,5	724,6	754,6	414,1	352,6	759,5	626,3
(ORP) správní obvod Rychnov nad Kněžnou	882,6	468,0	412,0	543,4	462,0	441,6	386,6	371,5	485,0
(ORP) správní obvod Rýmařov	223,0	203,3	213,9	198,6	185,4	172,4	145,2	134,9	139,1
(ORP) správní obvod Říčany	64,0	89,8	142,5	267,9	183,2	63,9	62,2	56,4	78,6
(ORP) správní obvod Sedlčany	242,9	227,1	218,7	165,7	159,5	208,7	186,6	160,8	146,9
(ORP) správní obvod Semily	1 148,9	1 002,9	771,3	1 120,9	748,6	354,1	305,8	346,7	275,8
(ORP) správní obvod Slaný	419,5	436,6	276,3 276,3	237,7	224,9	214,2	204,2	206,9	219,2
(ORP) správní obvod Slavkov u Brna	130,5	91,9	85,8	89,7	83,1	66,0	56,0	53,7	54,2
(ORP) správní obvod Soběslav	1 397,7	947,5	802,4	720,7	403,8	330,5	322,1	379,0	336,9
(ORP) správní obvod Sokolov	501,0	563,7	427,2	310,8	230,3	239,0	248,7	238,9	221,9



(ORP) správní obvod Stod	209,5	233,2	210,5	190,5	161,2	134,6	145,8	208,8	152,1
(ORP) správní obvod Strakonice	1 161,6	975,1	809,7	827,0	169,2	144,6	148,0	181,6	249,2
(ORP) správní obvod Stříbro	610,9	562,0	487,7	468,0	428,0	433,3	423,9	446,1	357,8
(ORP) správní obvod Sušice	1 630,6	967,4	598,8	887,7	433,6	622,9	373,6	166,3	398,2
(ORP) správní obvod Světlá nad Sázavou	1 506,6	1 315,7	1 087,3	1 070,1	624,2	466,2	557,4	1 390,4	547,9
(ORP) správní obvod Svitavy	1 468,5	485,5	429,5	428,2	410,8	503,3	483,4	1 016,5	257,6
(ORP) správní obvod Šlapanice	473,7	432,8	420,3	425,6	815,9	1 176,0	253,2	183,4	219,2
(ORP) správní obvod Šternberk	1 505,4	1 150,9	842,4	801,3	523,7	351,5	336,9	444,3	1 297,4
(ORP) správní obvod Šumperk	557,0	687,7	400,3	427,1	594,2	360,3	183,4	203,8	216,8
(ORP) správní obvod Tábor	1 812,3	726,5	593,8	577,7	396,7	340,5	385,3	294,4	268,1
(ORP) správní obvod Tachov	194,5	176,8	149,2	126,8	120,8	95,1	87,4	85,5	92,5
(ORP) správní obvod Tanvald	763,0	540,7	520,4	635,9	485,6	435,4	468,4	416,6	426,1
(ORP) správní obvod Telč	940,4	625,3	535,5	537,9	306,8	208,2	310,6	178,6	198,5
(ORP) správní obvod Teplice	116,7	107,1	80,2	65,6	64,6	59,2	46,7	41,5	51,7
(ORP) správní obvod Tišnov	436,6	369,1	358,8	314,3	309,2	235,1	199,6	266,8	691,4

(ORP) správní obvod Trhové Sviny	242,3	261,7	318,0	243,7	384,1	262,5	240,2	222,6	350,6
(ORP) správní obvod Trutnov	1 079,0	875,6	737,6	746,8	617,5	517,6	506,3	433,7	467,6
(ORP) správní obvod Třebíč	649,8	361,1	373,1	515,3	258,6	395,2	303,9	316,0	329,0
(ORP) správní obvod Třeboň	808,4	370,1	137,1	124,1	103,8	102,2	55,9	48,0	42,2
(ORP) správní obvod Třinec	1 711,9	1 366,4	1 064,8	1 314,1	822,6	475,3	678,7	738,3	533,0
(ORP) správní obvod Turnov	1 106,5	912,5	757,3	729,3	878,2	524,5	595,0	671,8	584,6
(ORP) správní obvod Týn nad Vltavou	979,6	499,4	431,5	407,6	260,8	265,2	269,4	246,2	241,3
(ORP) správní obvod Uherské Hradiště	428,9	331,6	276,1	176,8	179,4	172,5	162,6	211,4	140,1
(ORP) správní obvod Uherský Brod	625,8	740,2	660,0	380,1	246,2	380,0	182,7	167,9	151,9
(ORP) správní obvod Uničov	527,7	744,9	424,6	393,6	279,5	176,0	179,8	1 020,8	193,1
(ORP) správní obvod Ústí nad Labem	1 387,0	920,3	823,7	786,3	522,5	374,2	299,6	334,4	767,1
(ORP) správní obvod Ústí nad Orlicí	1 951,3	1 256,6	1 049,0	1 013,4	686,4	460,8	317,2	360,5	230,4
(ORP) správní obvod Valašské Klobouky	264,1	238,7	208,0	294,2	151,4	66,4	82,3	93,7	59,3
(ORP) správní obvod Valašské Meziříčí	621,8	475,2	423,3	325,6	271,3	223,2	227,9	1 173,7	116,0

(ORP) správní obvod Varnsdorf	734,2	535,0	427,6	332,9	288,5	271,1	249,2	307,7	260,3
(ORP) správní obvod Velké Meziříčí	571,9	454,8	430,3	392,4	299,2	253,2	237,9	244,6	214,2
(ORP) správní obvod Veselí nad Moravou	261,7	234,0	237,3	279,5	184,8	160,4	105,0	94,0	96,1
(ORP) správní obvod Vimperk	139,4	144,2	155,2	147,3 147,3	136,0	129,8	121,2	100,9	110,4
(ORP) správní obvod Vítkov	203,7	169,9	162,7	154,9	140,4	127,9	137,3	123,0	118,0
(ORP) správní obvod Vizovice	429,3	152,0	119,1	121,6	141,4	67,9	74,8	80,6	67,5
(ORP) správní obvod Vlašim	185,1	189,5	182,8	382,7	277,3	145,6	138,5	171,4	128,7
(ORP) správní obvod Vodňany	1 497,3	1 035,9	938,0	1 033,8	209,7	189,0	134,8	100,6	183,4
(ORP) správní obvod Votice	145,3	131,2	126,6	120,0	131,5	103,4	97,1	82,6	82,1
(ORP) správní obvod Vrchlabí	327,2	280,6	230,9	245,8	192,2	377,1	191,5 191,5	192,2	196,8
(ORP) správní obvod Vsetín	492,2	369,4	345,0	376,1	361,4	308,4	427,4	385,6	385,4
(ORP) správní obvod Vysoké Mýto	998,9	906,6	787,6	645,9	508,8	391,4	373,0	759,5	3 586,9
(ORP) správní obvod Vyškov	351,2	196,4	198,2	196,4	395,3	173,4	144,7	133,3	186,1
(ORP) správní obvod Zábřeh	354,2	277,1	311,8	369,7	331,2	314,2	330,2	281,0	239,5
(ORP) správní obvod Zlín	207,7	261,1	236,2	245,5	290,1	239,1	208,7	194,4	255,8
(ORP) správní obvod Znojmo	837,4	605,1	476,0	489,2	329,6	527,2	1 363,6	460,4	182,7

(ORP) správní obvod Žamberk	744,9	626,0	368,9	320,6	346,3	254,9	241,0	249,2	241,7
(ORP) správní obvod Žatec	1 661,5	1 299,0	1 073,5	1 109,6	735,2	589,4	633,1	601,1	515,2
(ORP) správní obvod Žďár nad Sázavou	1 126,6	899,5	828,7	796,7	574,5	643,1	770,1	452,7	432,3
(ORP) správní obvod Železný Brod	540,3	440,2	429,3	548,7	395,7	386,6	357,7	348,0	367,2
(ORP) správní obvod Židlochovice	351,3	348,8 348,8	262,6	203,2	202,2	157,1	146,4	152,3	218,3
Průměr ORP	935,8	687,4	559,6	564,5	458,8	367,3	355,0	393,0	370,1

#### Legenda

V grafu jsou využity statistické míry polohy – kvartily.  
Ty rozdělují hodnoty celého souboru (všech měst či krajů) na čtyři části:

- 4. pásmo - 25 % nejnižších hodnot (poslední čtvrtina ORP)
- 3. pásmo - 25 % nižších středních hodnot (druhá nejnižší čtvrtina ORP)
- 2. pásmo - 25 % vyšších středních hodnot (druhá nejvyšší čtvrtina ORP)
- 1. pásmo - 25 % nejlepších hodnot (první čtvrtina ORP)
- nulové hodnoty
- území bez dat

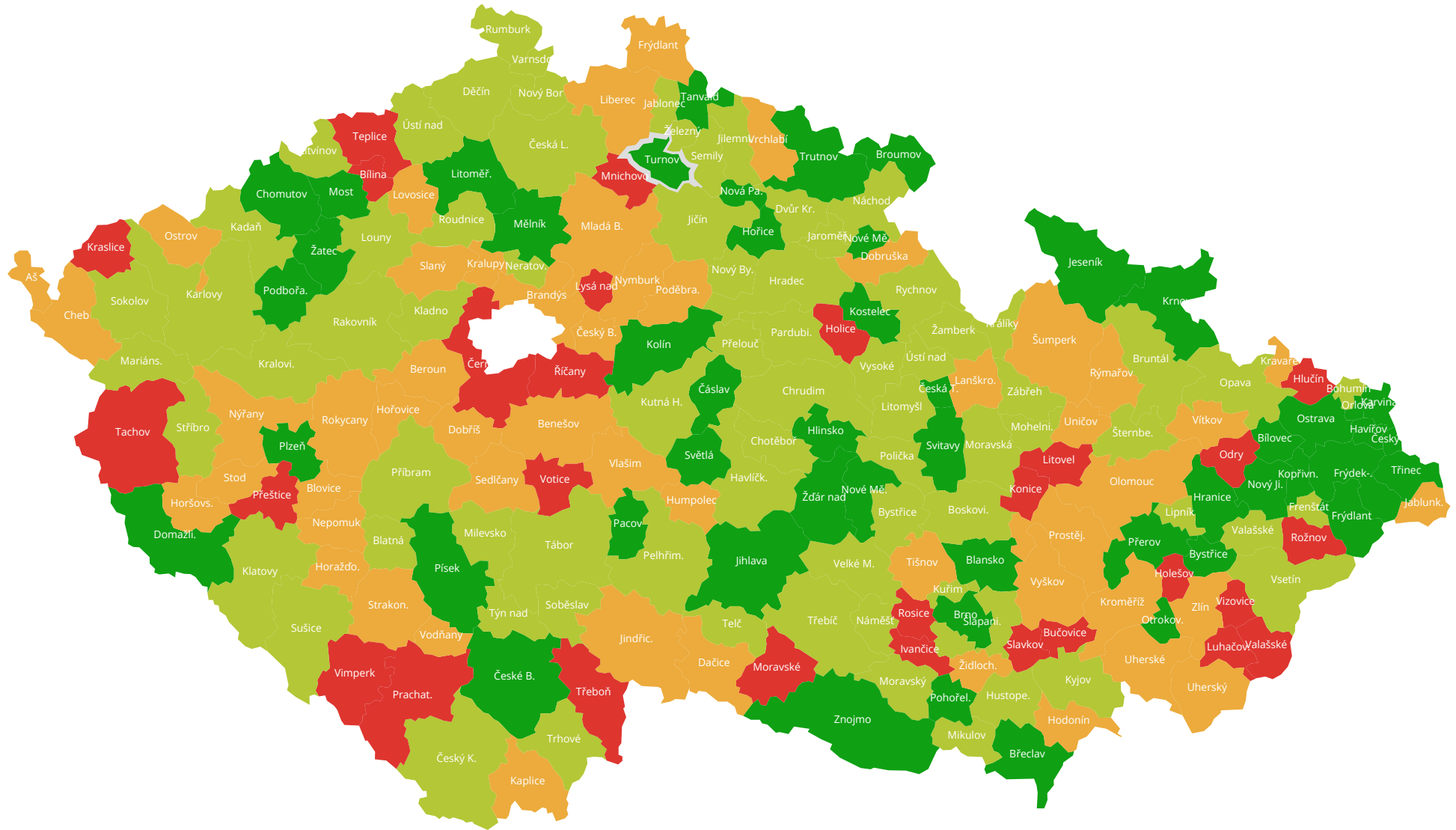
Legenda k následujícím mapám.





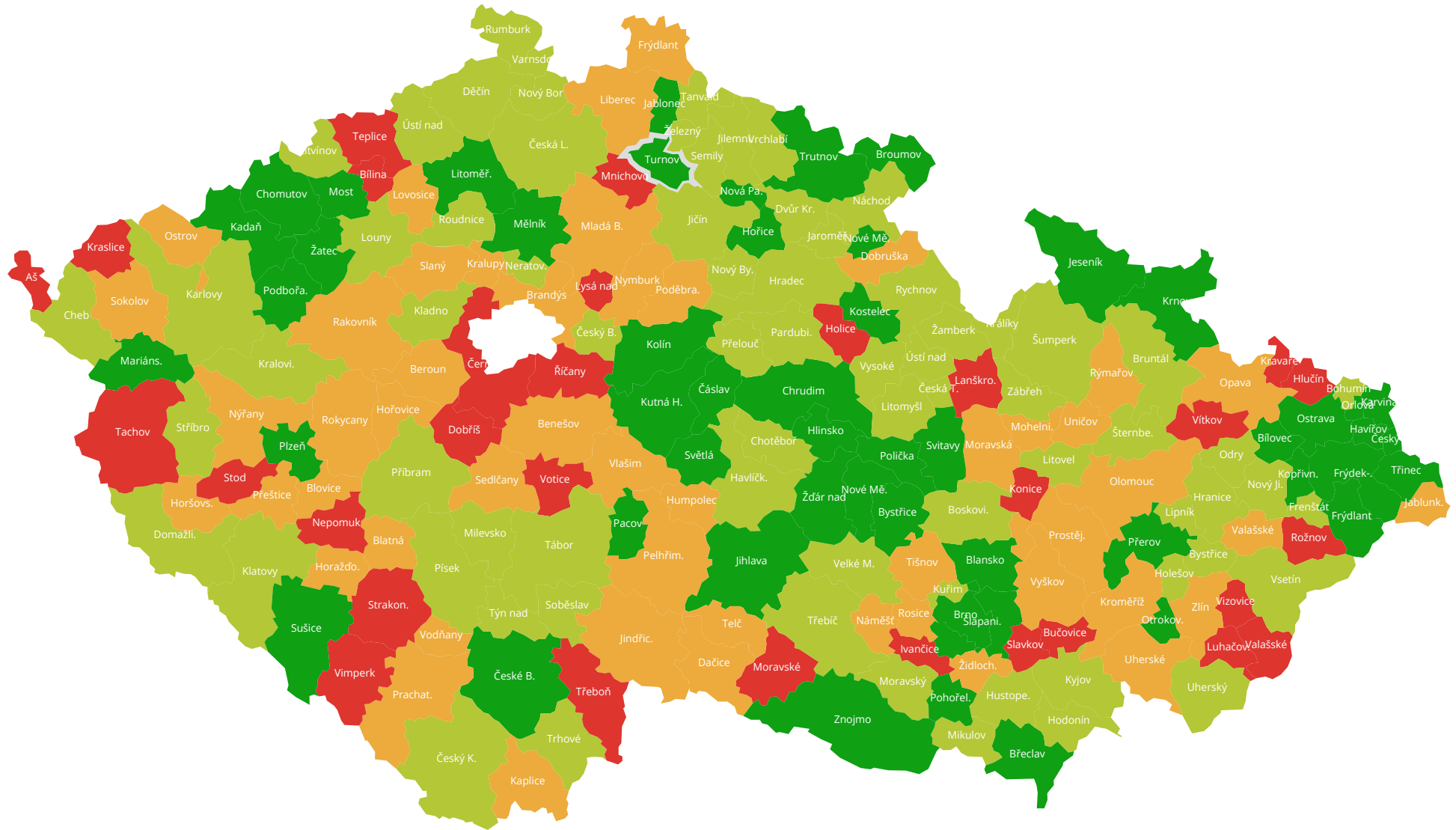


## 2012 - VÝDAJE NA SOCIÁLNÍ SLUŽBY NA OSOBU





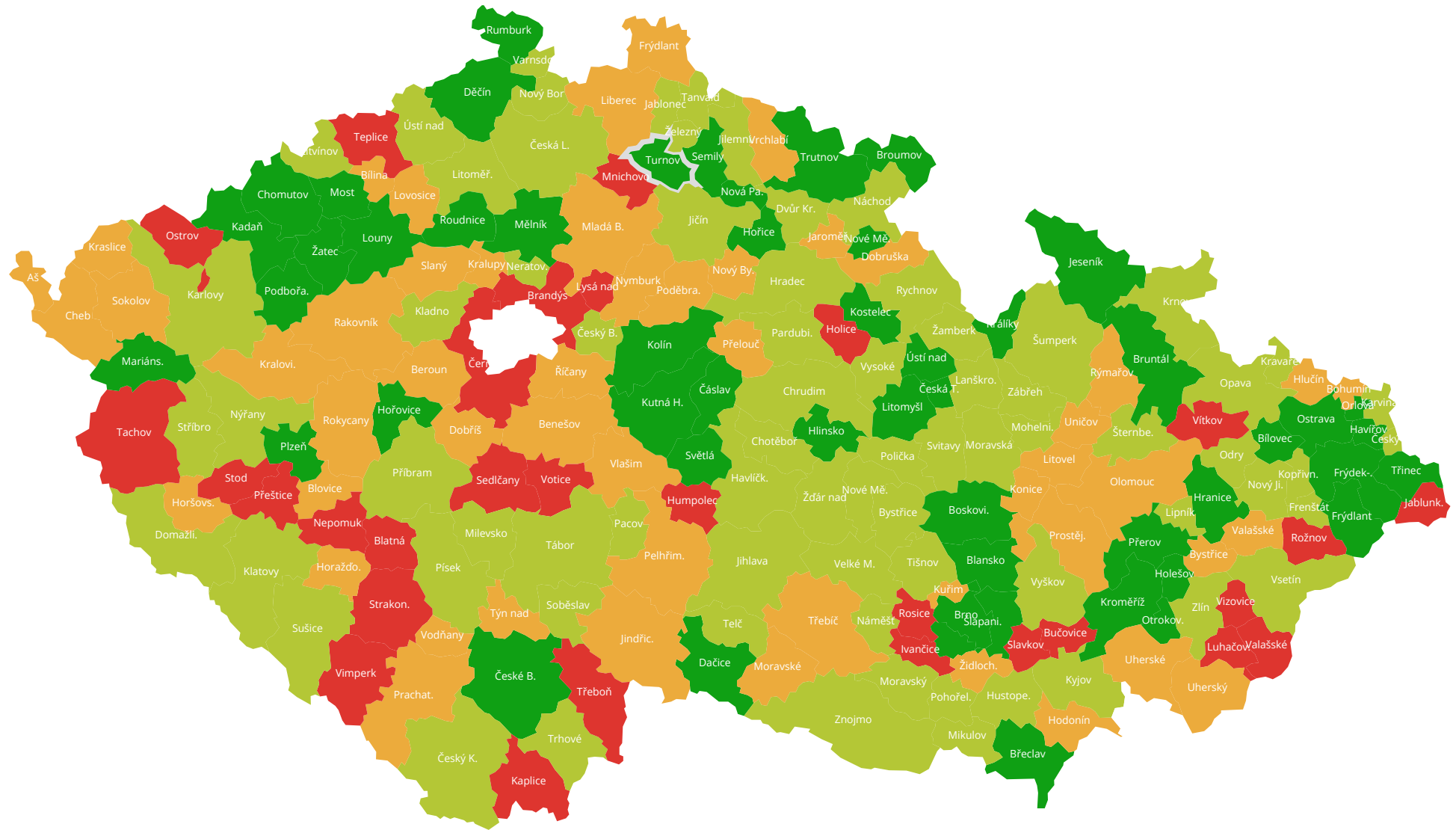
## 2013 - VÝDAJE NA SOCIÁLNÍ SLUŽBY NA OSOBU







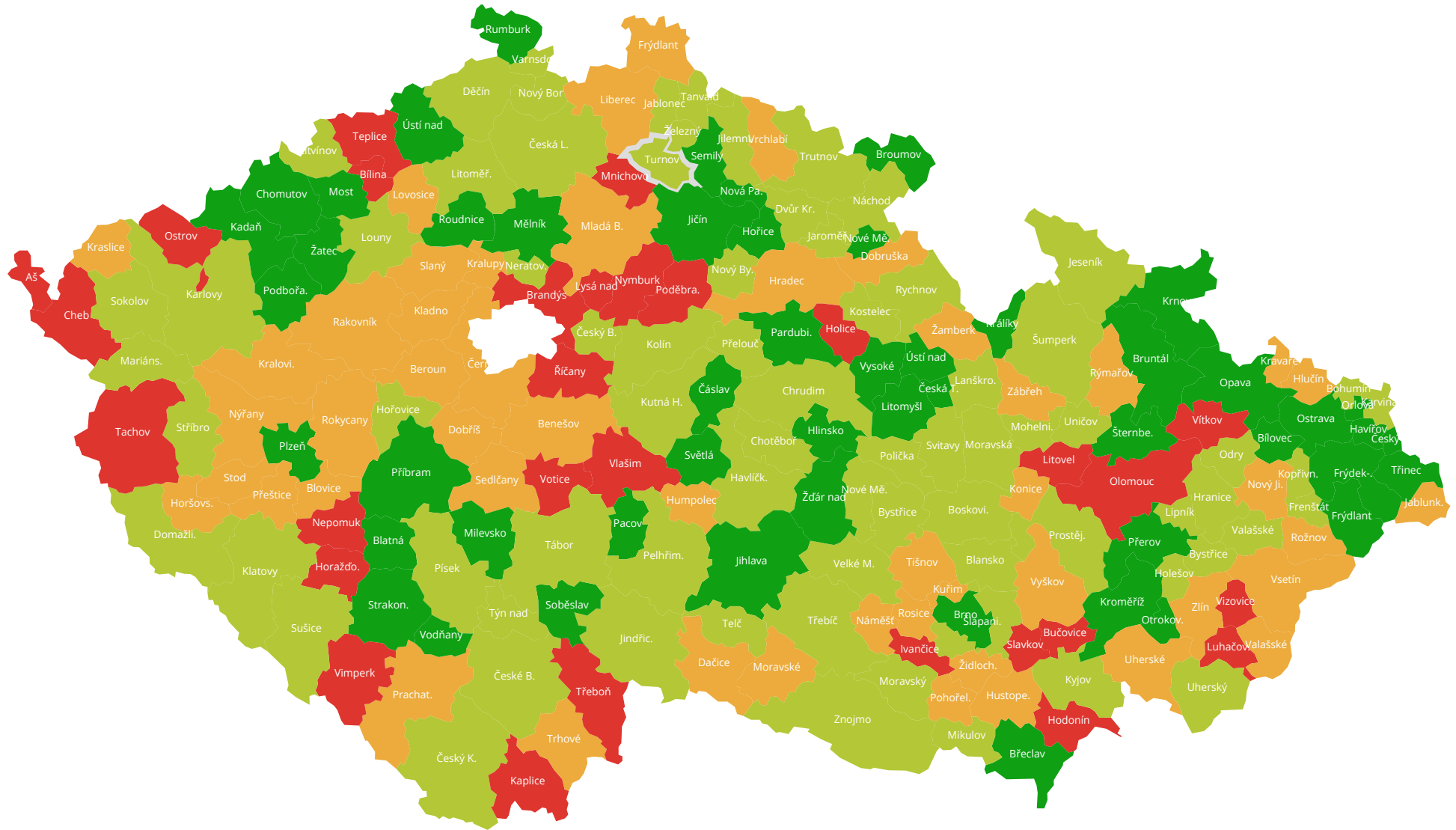
## 2014 - VÝDAJE NA SOCIÁLNÍ SLUŽBY NA OSOBU







## 2016 - VÝDAJE NA SOCIÁLNÍ SLUŽBY NA OSOBU









# Výdaje na rozvojovou spolupráci na osobu

kraj ORP nej

**Téma:** Globální odpovědnost

**Využito v metodickém / strategickém dokumentu:**

[Sada klíčových indikátorů udržitelného rozvoje ORP](#)

**Význam indikátoru z hlediska udržitelného rozvoje:**

Zahraniční rozvojová spolupráce se v průběhu let stala jedním z hlavních nástrojů podpory rozvoje v chudších částech světa. Představuje pomoc vyjádřenou transferem financí, materiálu, expertní nebo technickou asistencí za účelem dlouhodobého udržitelného rozvoje partnerských zemí.

Vyspělé státy projevují solidaritu s lidmi v málo rozvinutých zemích a cítí svůj díl zodpovědnosti na řešení globálních problémů, které do značné míry souvisejí s chudobou. Zahraniční rozvojová spolupráce (ZRS) je plnohodnotnou součástí jejich zahraniční politiky a přispívá k naplňování jejich cílů.

Strategickým cílem rozvojové politiky je odstraňování chudoby a podpora bezpečnosti a prosperity prostřednictvím efektivního partnerství, které umožní chudým a málo rozvinutým zemím realizovat jejich rozvojové cíle. Výchozí bod představují Rozvojové cíle tisíciletí (Millennium Development Goals – MDGs, konkrétně Cíl č. 1 - Vymýtit extrémní chudobu a hlad ad.). Klíčový stimul pro rozvoj představují demokratické formy vládnutí, udržitelný ekonomický růst, zapojování rozvojových zemí do mezinárodního obchodu, sociální rozvoj a péče o životní prostředí.

## ZÁKLADNÍ INFORMACE

**Popis dat:** Databáze MF ČR – Monitor (viz [monitor.statnipokladna.cz/2018/](http://monitor.statnipokladna.cz/2018/))

MONITOR je specializovaný informační portál Ministerstva financí, který umožňuje veřejnosti volný přístup k rozpočtovým a účetním informacím ze všech úrovní státní správy a samosprávy. Prezentované informace pocházejí ze systému Státní pokladny (IISSP – Integrovaný informační systém státní pokladny) a Centrálního systému účetních informací (CSÚIS) a jsou čtvrtletně aktualizovány.

**Zdroj dat:** MF

**Poznámka ke zdroji dat:**

Výdaje na rozvojovou spolupráci je rozpočtová položka v odvětvovém třídění obecního rozpočtu - oddíl 6 "Všeobecná veřejná správa a služby", pododdíl 62 "Jiné veřejné služby a činnosti". Tento pododdíl zahrnuje jedinou rozpočtovou položku 622 "Zahraniční pomoc a mezinárodní spolupráce (jinde nezařazená)". Data jsou v Monitoru dostupná takto:

- nejdříve si vybrat analyzovanou obec – napr. Litoměřice [monitor.statnipokladna.cz/2018/obce/detail/00263958](http://monitor.statnipokladna.cz/2018/obce/detail/00263958)
- v horní liště se objeví odkaz „rozpočet“ - [monitor.statnipokladna.cz/2018/obce/detail/00263958](http://monitor.statnipokladna.cz/2018/obce/detail/00263958)
- hned pod ní je další odkaz „odvětvový rozklikavací pro výdaje“ - [monitor.statnipokladna.cz/2018/obce/detail/00263958](http://monitor.statnipokladna.cz/2018/obce/detail/00263958)
- po rozkliknutí oddílu 6 "Všeobecná veřejná správa a služby" se objeví 4 pododdíly, zajímá nás pododdíl 62 "Jiné veřejné služby a činnosti" a po rozkliknutí položka 622 - Zahraniční pomoc a mezinárodní spolupráce (jinde nezařazená)
- tato položka zde má uveden skutečný rozpočet (pokud položka není vůbec uvedena, znamená to nulový rozpočet ve vybraném roce).

**Definice a metodika stanovení indikátoru:**

Indikátor je výdaj rozpočtové položky „Zahraniční pomoc a mezinárodní spolupráce“. Výdaje jsou tvořené pouze takovými peněžními plněními, které mají nenávratný charakter (s výjimkou půjčených prostředků jiným organizacím). Ve výdajích nejsou zahrnuty operace z cizích nebo sdružených prostředků, ani výdaje z podnikatelské činnosti. Výsledný indikátor se uvádí se v relativním vyjádření na 1 obyvatele dané obce: Výdaje na rozvojovou spolupráci na obyvatele = Výdaje na zahraniční pomoc a mezinárodní spolupráci / počet obyvatel obce

**Jednotka:**

Kč/1 obyv.

**Časová dostupnost dat (časová řada):** od r. 2010

**Územní (prostorová) dostupnost dat:** město, obec

**Mezinárodní porovnatelnost:**

Ne - výdaje na rozvojovou spolupráci na úrovni města nebudou pravděpodobně metodicky porovnatelné

**Interpretace indikátoru:**

Na národní úrovni existuje Strategie ZRS ČR 2018-2030, kterou vláda ČR schválila v r. 2017, která stanovuje hlavní principy pro realizaci zahraniční rozvojové spolupráce a humanitární pomoci v období platnosti Agendy OSN pro udržitelný rozvoj. Výdaje na ZSR pomalu rostou, přesto však zdaleka nedosahují našich mezinárodních závazků. Podle závazku přijatého v roce 1970 všemi státy OSN by měly všechny vyspělé země vyčlenit na zahraniční rozvojovou spolupráci 0,7 % svého národního důchodu. Příspěvek ČR představuje zhruba 0,15 % domácího národního důchodu. V současné době jsou české příspěvky na zahraniční rozvojovou spolupráci jedny z nejnižších v celé Evropské unii. Výdaje na ZRS města lze hodnotit pomocí cíle (mezinárodního nebo pro dané město, pokud existuje), porovnáním mezi městy (výdaje na ZRS na osobu), sledováním trendu apod. Při hodnocení je nutno brát do úvahy další faktory jako efektivita využití ZRS, potřeba, ad..)

**Spolehlivost indikátoru, nejistoty apod.:**

Vysoká - data MF

**Prezentace indikátoru:**

Indikátor je číslo - prezentovat lze v tabulce, grafem apod.



## Výdaje na rozvojovou spolupráci na osobu


Legenda

--- průměr všech ORP (kromě Praha)

Legenda k následujícímu grafu.

2018 - Výdaje na rozvojovou spolupráci na osobu

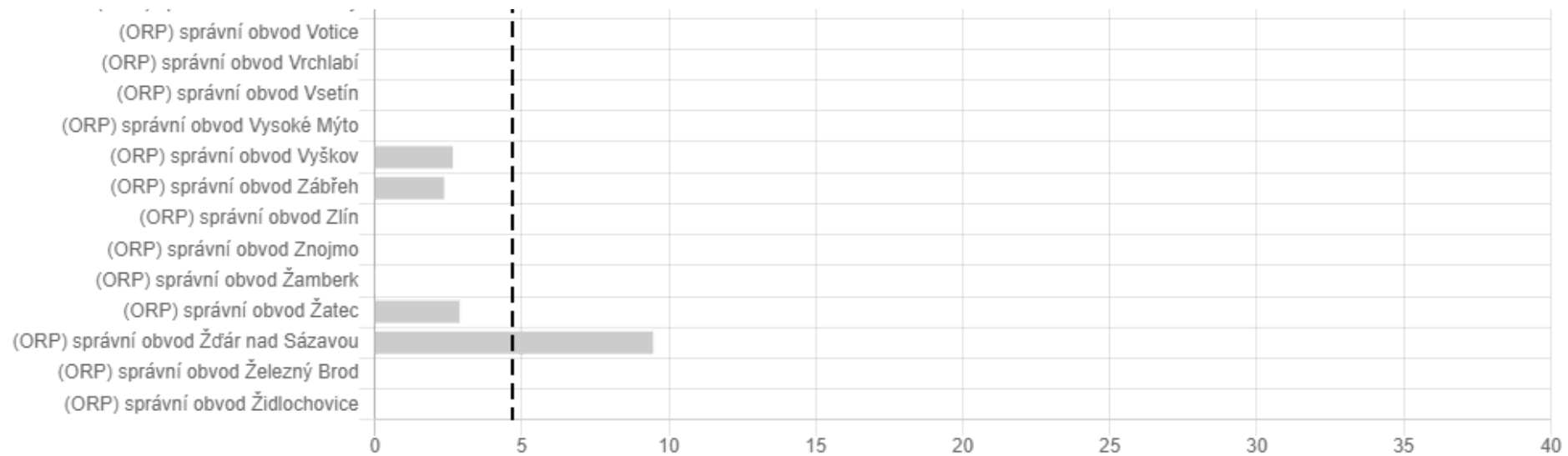












Jednotka: Kč/1 obyv.

	2018	2017	2016	2015	2014	2013	2012	2011	2010
(ORP) správní obvod Aš	0,00	0,00	0,00	0,00	0,00	0,00	0,00	0,00	0,00
(ORP) správní obvod Benešov	0,00	0,00	0,00	0,00	0,00	0,00	0,00	0,00	0,00
(ORP) správní obvod Beroun	0,00	0,00	0,00	0,00	0,00	0,00	0,00	0,00	0,11
(ORP) správní obvod Bílina	8,54	13,09	5,05	9,43	19,46	34,72	7,33	2,50	7,89
(ORP) správní obvod Bílovec	0,00	0,00	0,00	0,00	0,00	0,00	0,00	0,00	0,00
(ORP) správní obvod Blansko	5,57	15,63	33,26	5,88	19,99	3,22	1,68	0,90	2,64
(ORP) správní obvod Blatná	11,37	14,17	9,68	17,80	25,78	25,66	15,85	26,07	28,34
(ORP) správní obvod Blovice	0,00	0,00	0,00	0,00	0,00	0,00	0,00	0,00	0,00
(ORP) správní obvod Bohumín	0,00	0,00	0,00	0,00	0,00	0,00	0,00	0,00	0,00
(ORP) správní obvod Boskovice	5,39	13,84	18,24	17,90	4,21	3,60	1,36	0,49	0,50
(ORP) správní obvod Brandýs nad Labem-Stará Boleslav	0,00	0,00	0,00	0,00	0,40	0,00	0,00	0,00	0,00
(ORP) správní obvod Brno	37,61	40,82	45,76	45,48	41,56	41,64	40,23	64,39	42,09
(ORP) správní obvod Broumov	0,00	0,00	0,00	0,00	0,00	0,00	0,00	0,00	0,00
(ORP) správní obvod Bruntál	2,47	2,61	2,41	2,12	3,42	5,66	2,56	3,51	0,00
(ORP) správní obvod Břeclav	0,00	0,03	0,00	0,25	0,50	0,44	0,93	1,95	9,86
(ORP) správní obvod Bučovice	0,00	0,18	0,19	0,00	1,19	0,00	3,61	0,00	0,63



(ORP) správní obvod Bystřice nad Pernštejnem	0,17	0,00	0,00	0,00	0,00	0,00	0,00	0,00	0,00
(ORP) správní obvod Bystřice pod Hostýnem	0,00	0,00	0,00	0,00	0,00	0,00	0,00	0,00	0,00
(ORP) správní obvod Čáslav	0,00	0,00	0,00	0,00	0,40	0,00	0,00	0,00	0,00
(ORP) správní obvod Černošice	0,00	0,00	0,00	0,00	0,00	0,00	0,00	0,00	0,00
(ORP) správní obvod Česká Lípa	0,02	0,02	0,02	0,00	0,00	0,00	0,00	0,00	0,26
(ORP) správní obvod Česká Třebová	0,00	0,00	0,00	0,00	0,00	0,00	0,00	0,00	0,00
(ORP) správní obvod České Budějovice	0,00	0,00	0,18	0,01	0,42	0,00	0,00	0,00	0,00
(ORP) správní obvod Český Brod	0,00	0,00	0,00	0,00	0,00	0,00	0,00	0,00	0,00
(ORP) správní obvod Český Krumlov	0,19	0,15	0,15	0,14	0,14	0,14	0,15	0,15	0,20
(ORP) správní obvod Český Těšín	0,00	0,00	0,00	0,00	0,00	0,00	0,00	0,00	0,00
(ORP) správní obvod Dačice	0,00	0,00	0,00	0,00	0,00	0,00	0,00	1,27	0,00
(ORP) správní obvod Děčín	0,27	0,21	0,21	0,21	0,18	0,18 0,18	0,18	0,18	0,17
(ORP) správní obvod Dobruška	12,59	14,32	12,20	10,19	8,30	8,92	4,89	6,78	10,44
(ORP) správní obvod Dobříš	0,00	0,00	0,00	0,00	0,00	0,00	0,00	0,00	0,00
(ORP) správní obvod Domažlice	0,00	0,00	0,00	0,00	0,00 0,00	0,00	0,00	0,00	0,00

(ORP) správní obvod Dvůr Králové nad Labem	1,51	1,72	0,32	0,25	0,00	0,00	0,00	0,00	0,00
(ORP) správní obvod Frenštát pod Radhoštěm	0,00	0,00	0,00	0,00	0,00	0,00	0,00	0,00	0,00
(ORP) správní obvod Frýdek-Místek	1,01	1,81	1,63	1,76	1,34	2,76	0,89	0,54	0,93
(ORP) správní obvod Frýdlant	1,39	2,15	1,57	1,57	1,42	0,58	0,00	0,00	0,60
(ORP) správní obvod Frýdlant nad Ostravicí	0,00	0,00	0,00	0,00	0,00	0,00	0,00 0,00	0,00	0,00
(ORP) správní obvod Havířov	0,82	0,21	2,26	4,51	2,96	2,27	0,00	0,00	0,00
(ORP) správní obvod Havlíčkův Brod	6,45	3,13	6,17	3,38	6,55	2,83	3,58	5,65	10,42
(ORP) správní obvod Hlinsko	0,00	0,00	0,00	0,00	0,00	0,00	0,00	0,00	0,00
(ORP) správní obvod Hlučín	4,41	0,66	0,86	0,47	0,28	0,44	0,23	0,34	0,31
(ORP) správní obvod Hodonín	0,00	0,53	0,00	0,00	2,50	0,00	0,00	0,00	1,63
(ORP) správní obvod Holešov	0,00	0,00	0,00	0,00	0,09	0,09	0,05	0,09	0,09
(ORP) správní obvod Holice	0,00	0,00	0,00	0,00	0,00	0,00	0,00	0,00	0,00
(ORP) správní obvod Horažďovice	0,00	0,00	0,00	0,00	0,00	0,00	0,00	0,00	0,00
(ORP) správní obvod Horšovský Týn	0,00	0,00	0,00	0,00	0,00	0,00	0,00	0,00	0,00
(ORP) správní obvod Hořice	0,00	0,00	0,00	0,00	0,00	0,22	0,00	0,00	0,00
(ORP) správní obvod Hořovice	0,00	0,00	0,00	0,00	0,00	0,00	0,06	0,00	0,00





(ORP) správní obvod Kuřim	0,00	0,00	0,00	0,00	0,00	0,00	0,00	0,00	0,00
(ORP) správní obvod Kutná Hora	1,06	1,29	1,26	1,17	2,95	0,94	0,00	0,00	0,00
(ORP) správní obvod Kyjov	3,78	4,09	2,27	1,16	2,90	3,84	1,66	7,10	1,12
(ORP) správní obvod Lanškroun	11,98	15,50	16,03	17,36	16,24	47,22	62,67	39,30	23,27
(ORP) správní obvod Liberec	5,97	6,38	6,21	4,68	6,05	5,84	6,28	5,65	7,89
(ORP) správní obvod Lipník nad Bečvou	0,00	0,00	0,00	0,00	0,00	0,00	0,00	0,00	0,00
(ORP) správní obvod Litoměřice	0,22	0,02	0,17	4,74	2,27	13,92	18,60	15,78	0,02
(ORP) správní obvod Litomyšl	5,41	1,62	2,55	0,74	2,16	4,46	1,61	1,91	1,40
(ORP) správní obvod Litovel	1,84	25,91	0,93	2,19	2,13	3,06	0,89	0,97	0,00
(ORP) správní obvod Litvínov	4,01	5,31	8,20	0,73	0,13	0,05	5,22	0,00	0,00
(ORP) správní obvod Louny	3,48	8,40	2,68	4,76	1,34	5,72	1,64	1,62	1,58
(ORP) správní obvod Lovosice	0,00	0,00	0,00	0,00	0,00	0,00	0,00	0,04	0,00
(ORP) správní obvod Luhačovice	0,00	0,00	0,00	8,90	8,92	0,00	0,00	0,00	0,00
(ORP) správní obvod Lysá nad Labem	0,00	0,00	0,00	0,00	0,00	0,00	0,00	0,00	0,00
(ORP) správní obvod Mariánské Lázně	0,00	0,00	0,00	0,00	0,00	0,00	0,00	0,00	0,00
(ORP) správní obvod Mělník	0,00	0,00	0,00	1,15	0,02	0,00	0,00	0,00 0,00	2,46
(ORP) správní obvod Mikulov	0,00	0,00	0,00	0,00	0,40	0,00	0,00	0,00	0,00

(ORP) správní obvod Milevsko	4,63	1,01	7,38	0,99	2,43	6,61	6,86	3,73	10,48
(ORP) správní obvod Mladá Boleslav	0,00	0,00	0,00	0,00	0,00	0,00	0,00	0,00	0,52
(ORP) správní obvod Mnichovo Hradiště	0,00	0,00	0,00	0,00	0,00	0,00	0,00	0,00	0,00
(ORP) správní obvod Mohelnice	0,00	0,00	0,00	0,00	0,00	0,00	0,00	0,00	0,00
(ORP) správní obvod Moravská Třebová	0,00	0,00	0,00	0,00	0,00	0,00 0,00	0,00	0,00	0,00
(ORP) správní obvod Moravské Budějovice	0,00	0,00	0,00	0,00	0,00	0,00	0,00	0,00	0,12
(ORP) správní obvod Moravský Krumlov	0,00	0,00	0,00	0,00	0,00	0,00	0,00	0,00	0,36
(ORP) správní obvod Most	0,12	0,12	2,58	0,78	0,09	0,09	0,10	0,00	0,00
(ORP) správní obvod Náchod	0,00	0,00	0,00	0,03	3,10	8,95	0,91	0,68	2,96
(ORP) správní obvod Náměšť nad Oslavou	0,00	0,00	0,00	0,00	0,00	0,00	0,00	0,00	0,00
(ORP) správní obvod Nepomuk	0,00	0,00	0,00	0,00	0,00	0,00	0,00	0,00	0,00
(ORP) správní obvod Neratovice	0,00	0,00	0,00	0,00	0,00	0,00	0,00	0,00	0,33
(ORP) správní obvod Nová Paka	0,00	0,00	0,00	0,00	0,00	0,00	0,00	0,00	0,00
(ORP) správní obvod Nové Město na Moravě	0,14	0,21	0,22	0,22	0,48	2,57	0,03	0,41	0,00

(ORP) správní obvod Nové Město nad Metují	0,00	0,00	0,00	0,00	0,00	0,00	0,00	0,00	0,00
(ORP) správní obvod Nový Bor	3,01	1,11	2,02	1,39	1,44	1,29	0,58	0,65	1,08
(ORP) správní obvod Nový Bydžov	0,00	0,00	0,00	0,00	0,00	0,00	0,00	0,00	0,00
(ORP) správní obvod Nový Jičín	10,02	11,46	8,25	9,95	5,15	9,51	6,27	5,57	3,61
(ORP) správní obvod Nymburk	0,00	0,00	0,00	0,00	0,00	0,00	0,00	0,00	0,00
(ORP) správní obvod Nýřany	0,00	0,00	0,00	0,09	0,00	0,00	0,00	0,00	0,00
(ORP) správní obvod Odry	0,00	0,00	0,00	0,00	0,00	0,00	0,00	0,00	0,00
(ORP) správní obvod Olomouc	0,00	0,00	0,00	0,00	0,61	0,00	0,00	0,00	0,34
(ORP) správní obvod Opava	0,00	0,00	0,00	0,05	0,00	0,00	0,00	0,00	0,00
(ORP) správní obvod Orlová	0,00	0,00	0,00	0,00	0,00	0,00	0,00	0,00	2,20
(ORP) správní obvod Ostrava	2,78	6,20	3,87	5,88	2,54	3,56	7,36	7,94	7,52
(ORP) správní obvod Ostrov	0,00	0,00	0,00	0,00	0,00	0,00	0,00	0,00	0,00
(ORP) správní obvod Otrokovice	2,04	2,04	2,04	0,44	3,47	0,00	3,46	1,43	0,00
(ORP) správní obvod Pacov	0,00	0,00	0,00	0,00	0,00	0,00	0,00	0,00	0,00
(ORP) správní obvod Pardubice	0,29	0,00	0,32	2,55	0,97	0,60	0,00	0,06	0,30
(ORP) správní obvod Pelhřimov	0,00	0,00	0,00	0,00	0,00	0,00	0,00	0,00	0,00
(ORP) správní obvod Písek	0,00	0,25	0,28	0,09	0,13	0,13	0,00	0,19	3,85
(ORP) správní obvod Plzeň	1,57	1,84	3,17	0,00	0,43	0,00	0,00	2,70	2,21







(ORP) správní obvod Tábor	1,02	0,48	0,47	0,04	0,00	0,00	0,00	0,00	0,00
(ORP) správní obvod Tachov	0,00	0,00	0,00	0,00	0,00	0,00	0,00	0,00	0,00
(ORP) správní obvod Tanvald	9,58	7,13	6,06	8,11	7,54	8,86	4,99	7,62	45,16
(ORP) správní obvod Telč	0,00	0,00	0,00	0,00	0,00	0,00	0,00	0,00	0,00
(ORP) správní obvod Teplice	0,22	0,20	0,22	0,23	0,20	1,34	1,33	1,33	1,36
(ORP) správní obvod Tišnov	0,00	0,00	0,00	0,00	0,00	0,00	0,00	0,00	0,07
(ORP) správní obvod Trhové Sviny	0,00	0,00	0,00	0,00	0,00	0,00	0,00	0,00	0,00
(ORP) správní obvod Trutnov	0,00	0,00	0,00	0,00	0,00	0,00	0,00	0,00	0,00
(ORP) správní obvod Třebíč	10,74	5,08	0,00	0,00	0,07	0,00	0,00	0,66	0,00
(ORP) správní obvod Třeboň	0,18	13,49	0,22	2,87	0,00	4,11	0,00	0,00	0,00
(ORP) správní obvod Třinec	0,00	0,00	0,00	0,00	0,00	0,00	0,00	0,00	1,08
(ORP) správní obvod Turnov	0,17	0,17	0,16	0,17	0,37	0,37	0,42	0,41	6,04
(ORP) správní obvod Týn nad Vltavou	0,00	0,00	0,00	0,00	0,00	0,00	0,00	0,00	0,00
(ORP) správní obvod Uherské Hradiště	0,00	0,00	0,00	0,00	0,00	0,00	0,00	0,00	0,11
(ORP) správní obvod Uherský Brod	0,00	0,00	0,00	0,00	0,00	0,00	0,00	0,00	0,00
(ORP) správní obvod Uničov	3,20	18,53	0,39	4,46	24,97	7,60	21,37	22,11	35,30
(ORP) správní obvod Ústí nad Labem	0,00	0,00	0,00	0,02	0,08	1,08	0,11	0,03	0,06

(ORP) správní obvod Ústí nad Orlicí	0,00	0,00	0,00	0,00	0,00	0,00	0,00	0,00	0,00
(ORP) správní obvod Valašské Klobouky	0,00	0,00	0,00	0,00	0,00	0,00	0,00	0,00	2,10
(ORP) správní obvod Valašské Meziříčí	0,00	0,00	0,00	0,00	7,53	0,04	0,00	0,01	0,75
(ORP) správní obvod Varnsdorf	1,00	0,99	0,99	0,99	0,69	0,74	0,69	0,70	0,68
(ORP) správní obvod Velké Meziříčí	0,00	0,00	0,00	0,00	0,00	0,00	0,00	0,00	0,00
(ORP) správní obvod Veselí nad Moravou	0,00	0,00	0,00	0,00	0,00	0,00	0,00	0,00	0,00
(ORP) správní obvod Vimperk	0,00	0,00	0,00	0,00 0,00	0,00	0,00	0,00	0,00	0,00
(ORP) správní obvod Vítkov	0,00	0,00	0,00	0,00	0,00	0,00	0,00	0,00	0,00
(ORP) správní obvod Vizovice	0,00	0,00	0,00	0,00	0,12	0,00	0,00	0,00	0,00
(ORP) správní obvod Vlašim	0,00	0,00	0,00	0,00	0,00	0,00	0,00	0,00	0,00
(ORP) správní obvod Vodňany	0,00	0,00	0,00	0,00	0,00	0,00	0,00	0,00	0,00
(ORP) správní obvod Votice	0,00	0,00	0,00	0,00	0,00	0,00	0,00	0,00	0,00
(ORP) správní obvod Vrchlabí	0,00	0,00	0,00	0,00	0,00	0,00	0,00 0,00	0,00	0,00
(ORP) správní obvod Vsetín	0,00	0,00	0,00	0,00	0,00	0,00	0,00	0,00	0,18
(ORP) správní obvod Vysoké Mýto	0,00	0,00	0,00	0,00	0,00	0,00	0,00	0,00	0,00
(ORP) správní obvod Vyškov	2,66	1,24	2,18	2,60	9,99	10,79	3,48	15,21	21,42
(ORP) správní obvod Zábřeh	2,36	2,26	10,04	2,70	2,95	0,00	0,00	0,00	0,00

(ORP) správní obvod Zlín	0,00	0,00	0,00	0,00	0,00	0,00	0,08	5,59	0,00
(ORP) správní obvod Znojmo	0,00	0,00	0,00	0,00	0,00	0,00	0,00	0,02	0,84
(ORP) správní obvod Žamberk	0,02	0,09	0,02	0,34	0,02	0,00	0,14	0,15	0,14
(ORP) správní obvod Žatec	2,89	2,91	2,92	2,82	2,17	2,18	2,19	2,18	2,35
(ORP) správní obvod Žďár nad Sázavou	9,47	5,23	9,23	5,30	6,08	5,80	6,50	4,19	8,87
(ORP) správní obvod Železný Brod	0,00	0,00	0,00	0,00	0,00	0,00	16,26	0,00	0,00
(ORP) správní obvod Židlochovice	0,00	0,00	0,00	0,31	0,00	0,00	0,48	0,33	0,00
Průměr ORP	4,68	5,28	5,02	4,04	4,30	5,53	5,25	4,66	5,31

#### Legenda

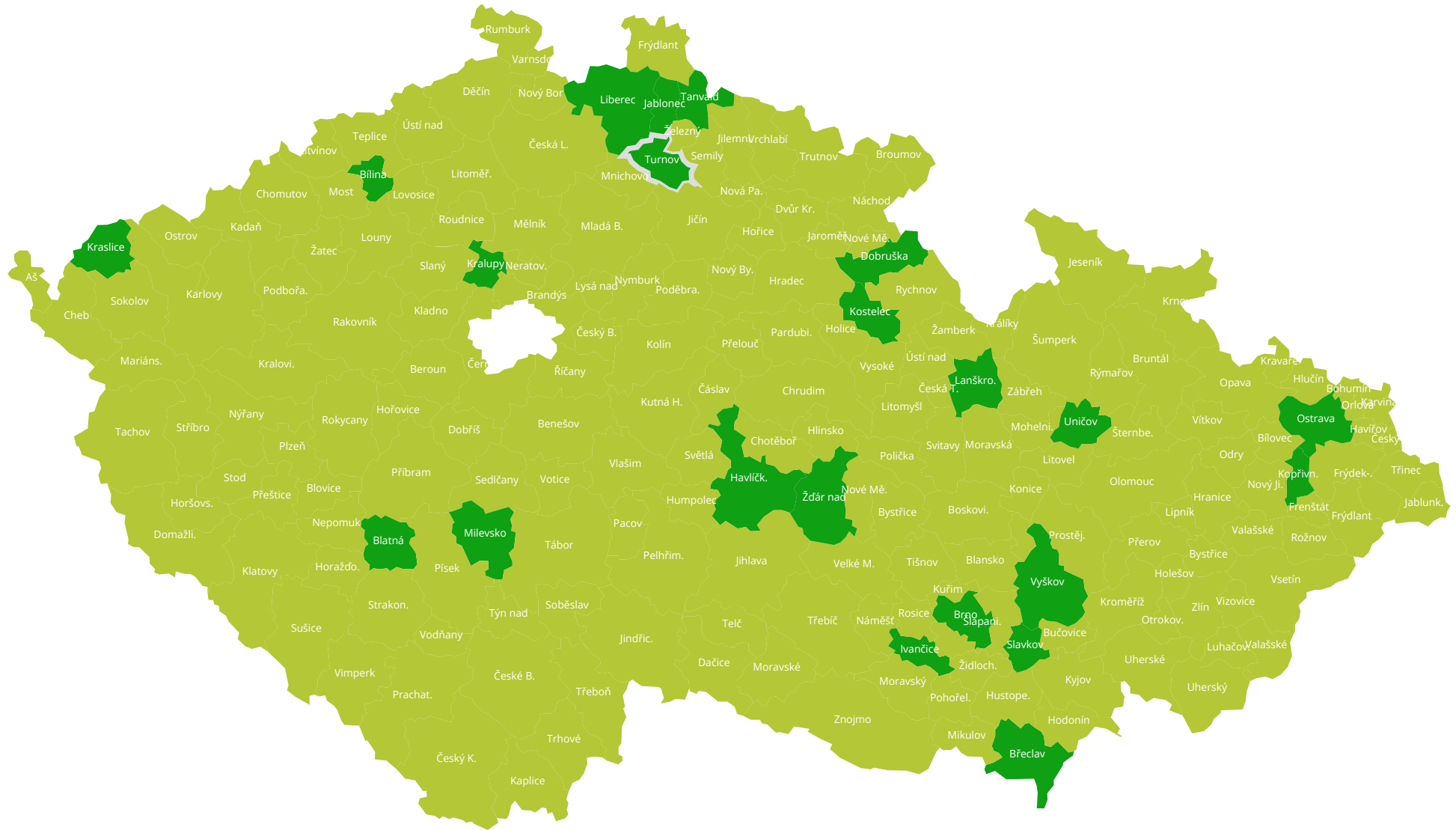
V grafu jsou využity statistické míry polohy – kvartily.  
Ty rozdělují hodnoty celého souboru (všech měst či krajů) na čtyři části:

- 4. pásmo - 25 % nejnižších hodnot (poslední čtvrtina ORP)
- 3. pásmo - 25 % nižších středních hodnot (druhá nejnižší čtvrtina ORP)
- 2. pásmo - 25 % vyšších středních hodnot (druhá nejvyšší čtvrtina ORP)
- 1. pásmo - 25 % nejlepších hodnot (první čtvrtina ORP)
- nulové hodnoty
- území bez dat

Legenda k následujícím mapám.

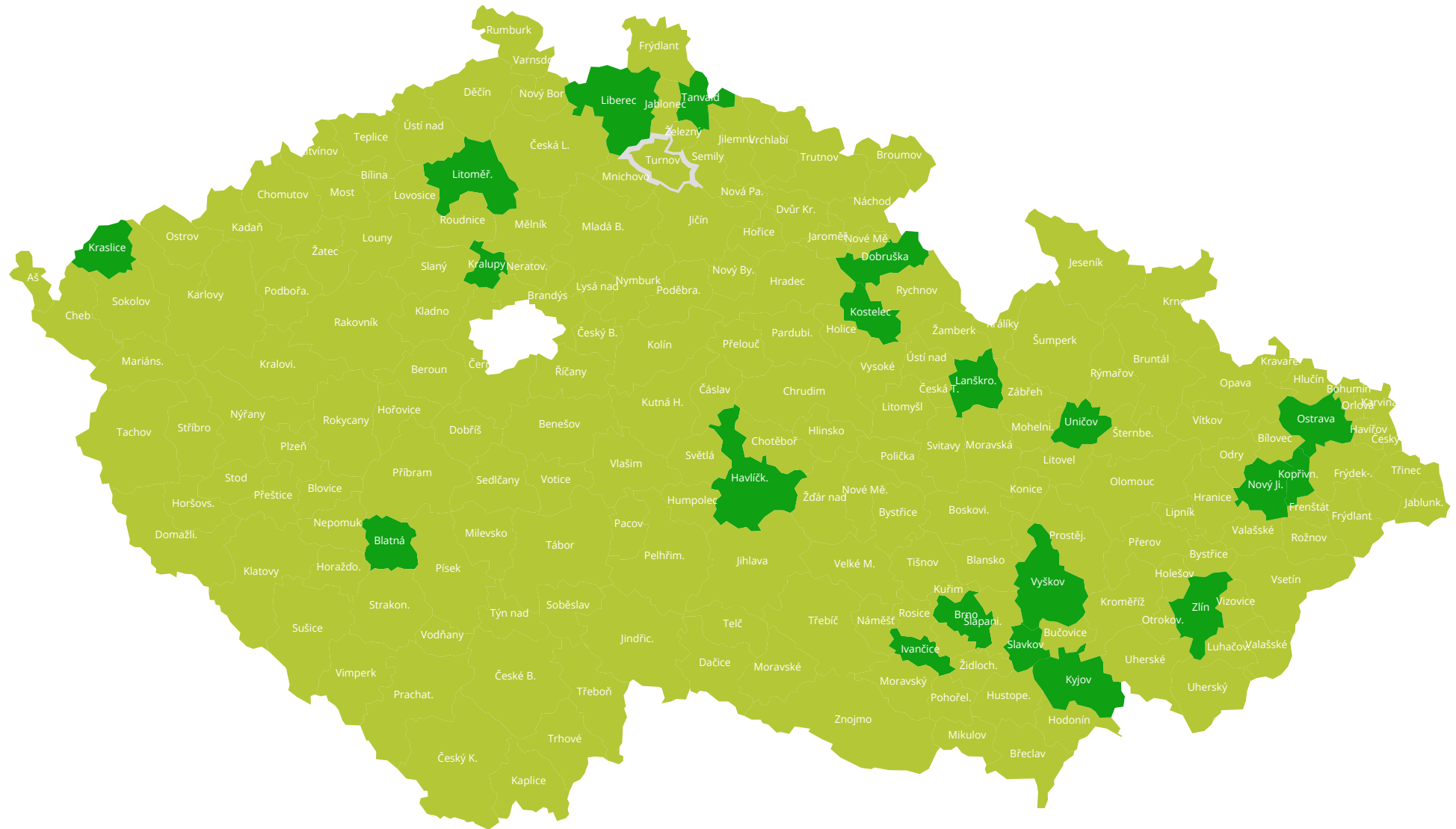


## 2010 - VÝDAJE NA ROZVOJOVOU SPOLUPRÁCI NA OSOBU



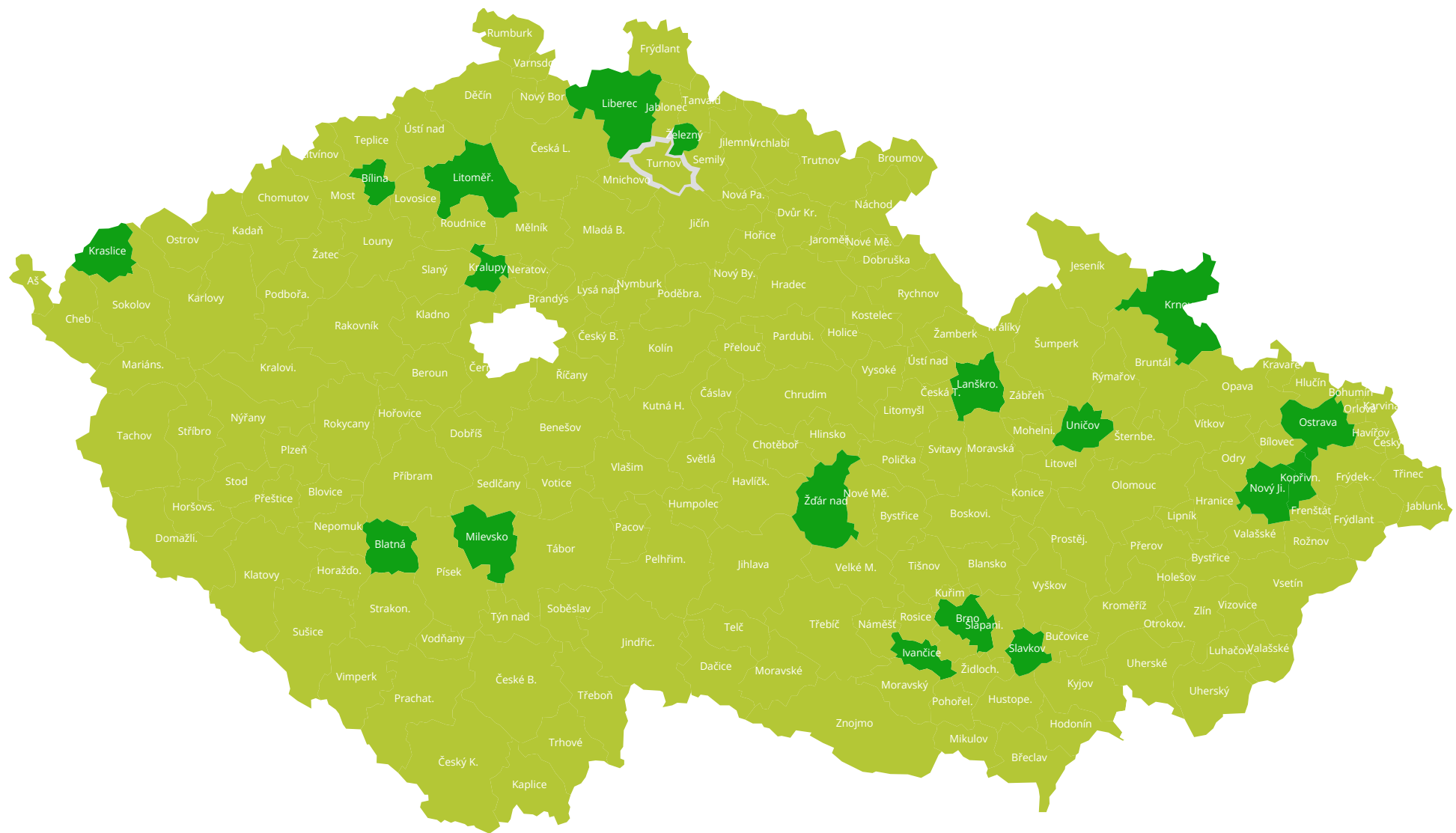


## 2011 - VÝDAJE NA ROZVOJOVOU SPOLUPRÁCI NA OSOBU



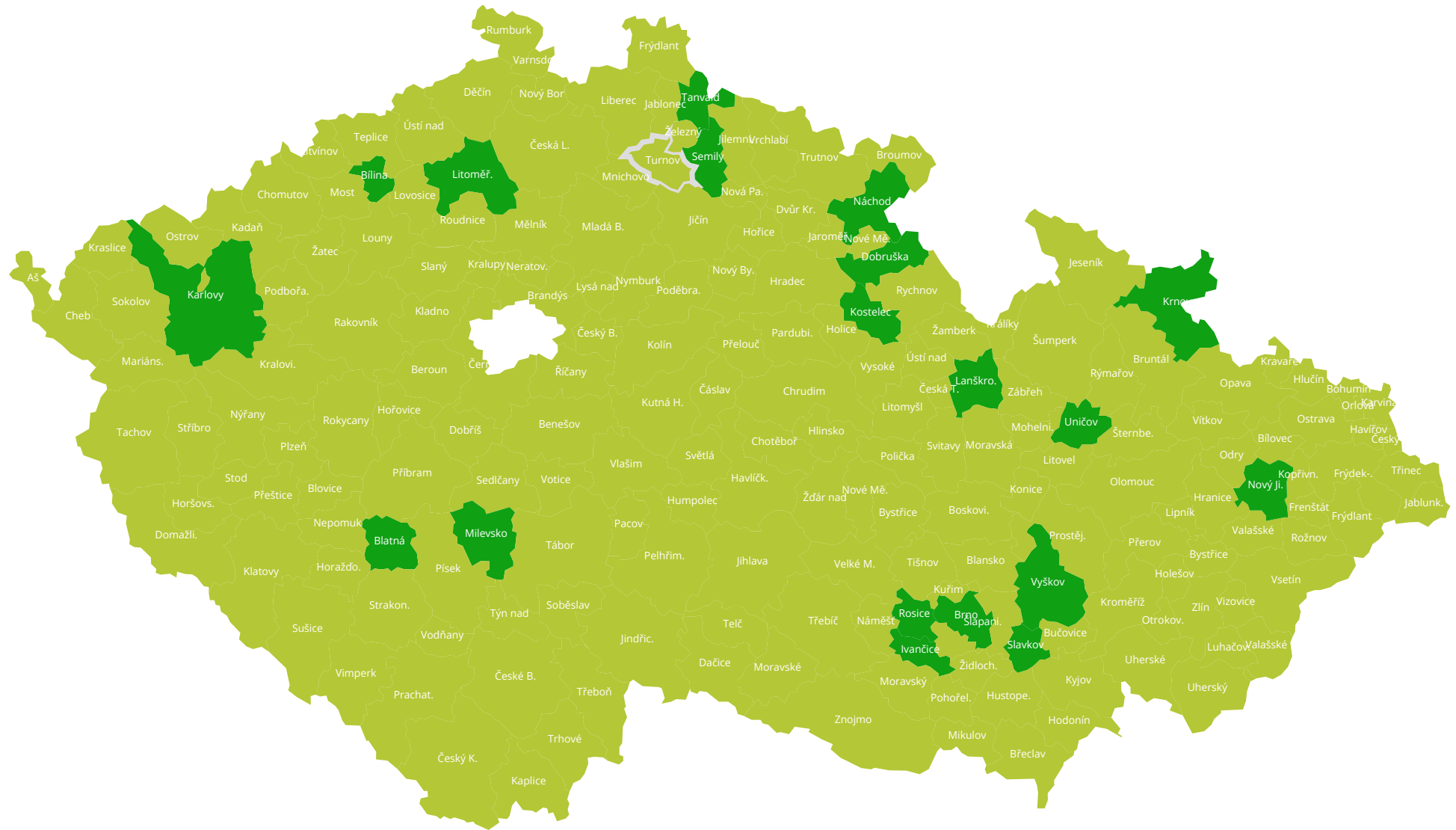


## 2012 - VÝDAJE NA ROZVOJOVOU SPOLUPRÁCI NA OSOBU





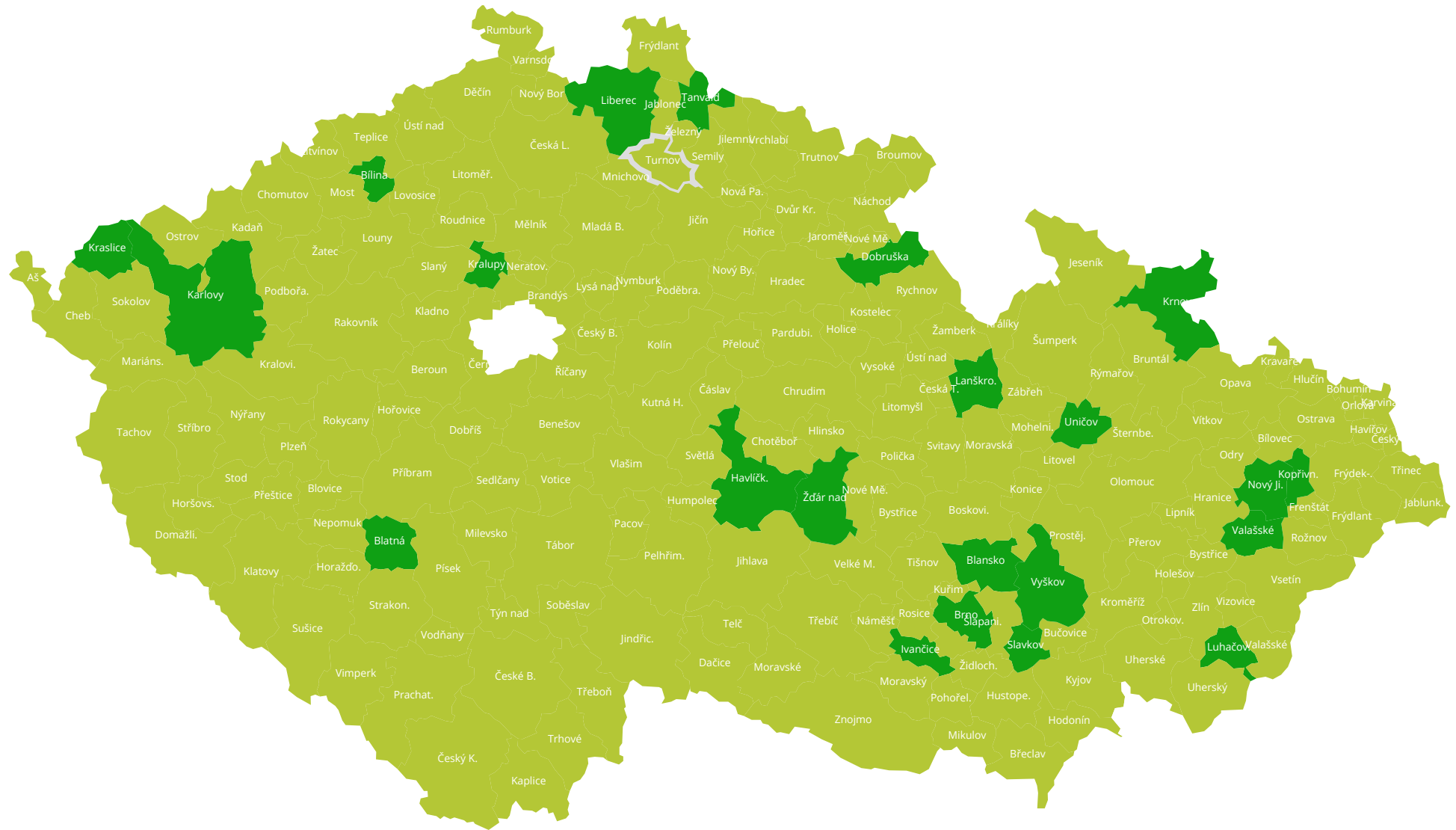
## 2013 - VÝDAJE NA ROZVOJOVOU SPOLUPRÁCI NA OSOBU





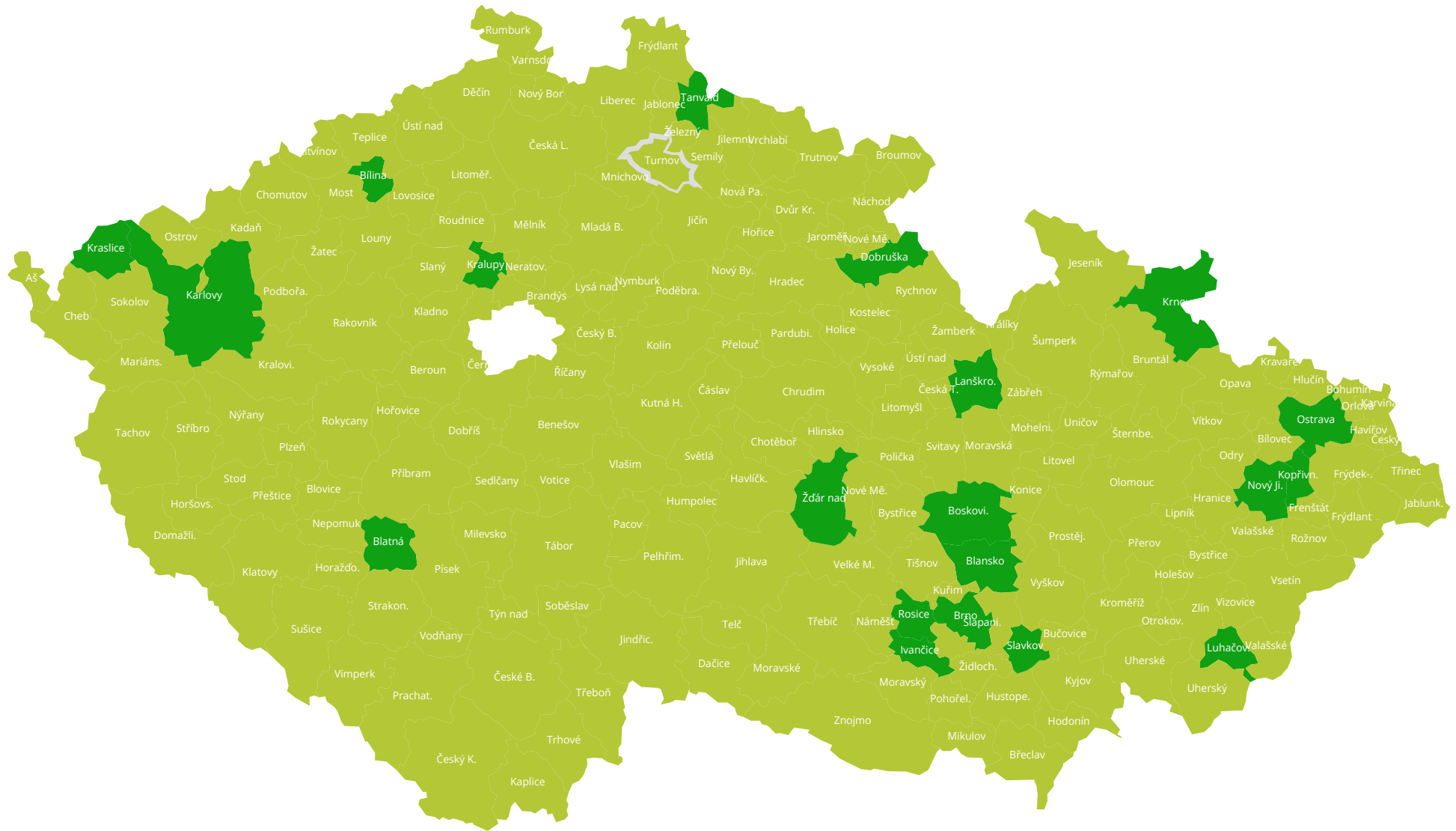


## 2014 - VÝDAJE NA ROZVOJOVOU SPOLUPRÁCI NA OSOBU



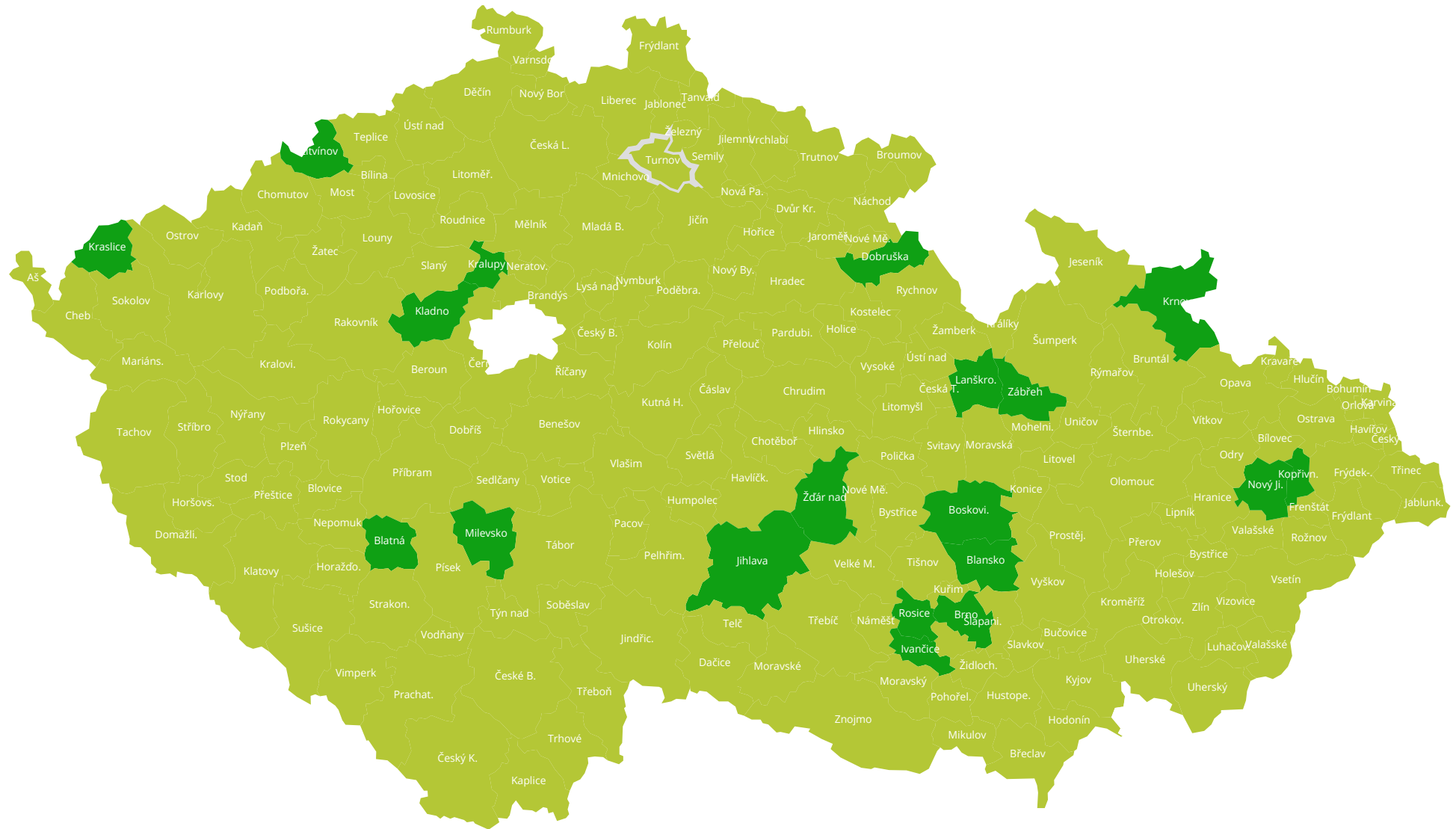


## 2015 - VÝDAJE NA ROZVOJOVOU SPOLUPRÁCI NA OSOBU



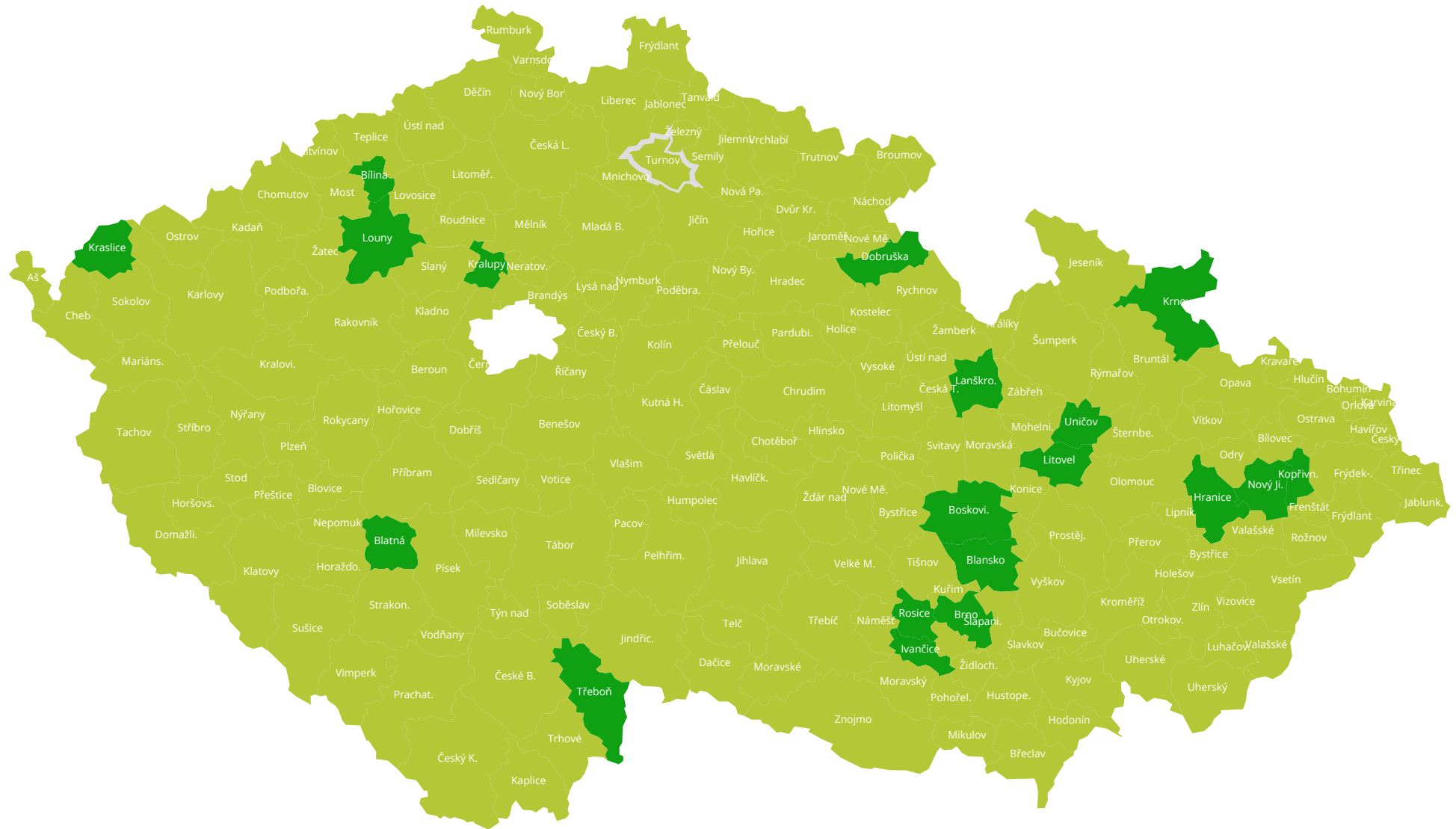


## 2016 - VÝDAJE NA ROZVOJOVOU SPOLUPRÁCI NA OSOBU



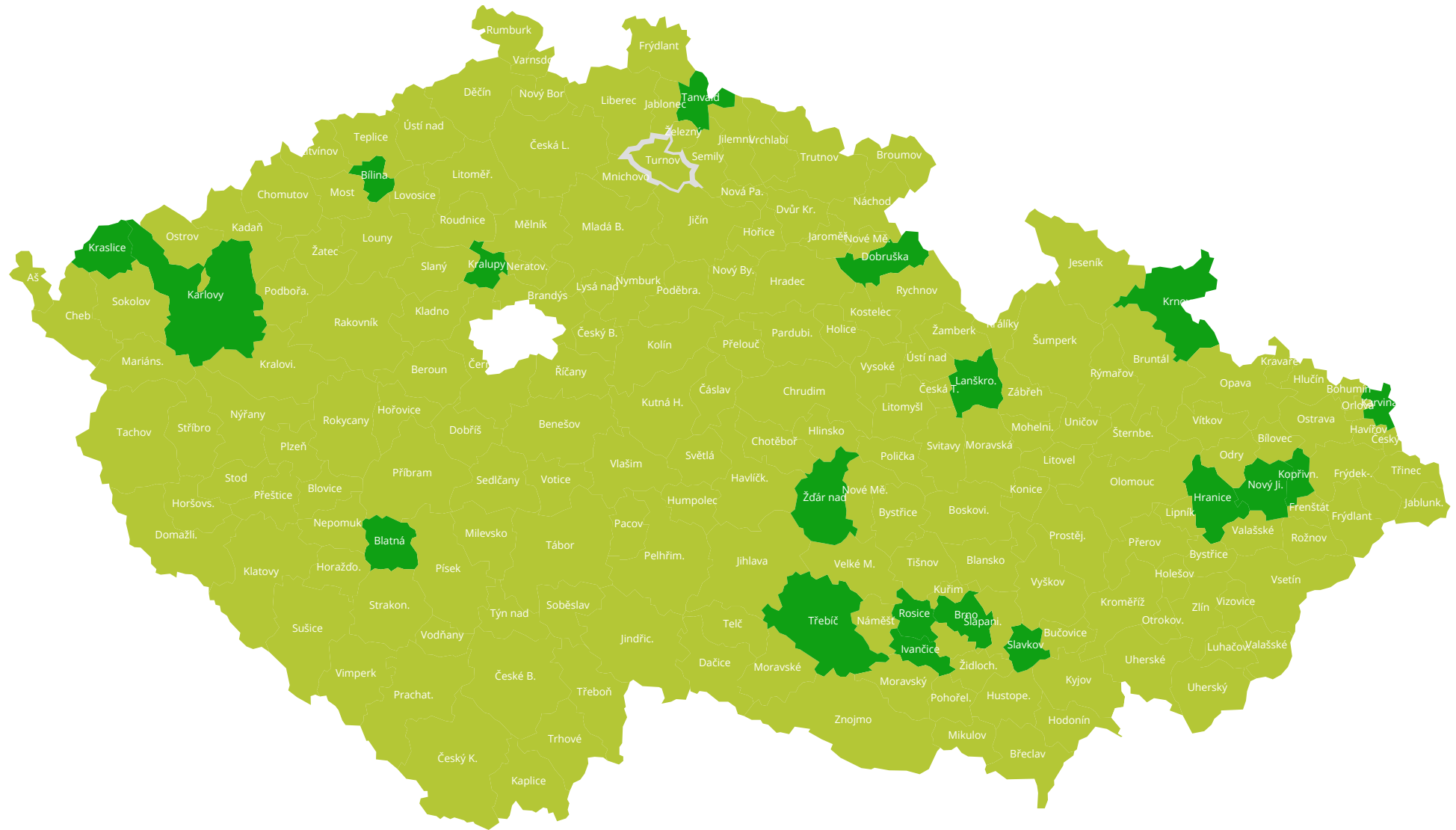


## 2017 - VÝDAJE NA ROZVOJOVOU SPOLUPRÁCI NA OSOBU





## 2018 - VÝDAJE NA ROZVOJOVOU SPOLUPRÁCI NA OSOBU



# Partnerské město v rozvojovém světě

ORP

**Téma:** Globální odpovědnost

**Využito v metodickém / strategickém dokumentu:**

[Sada klíčových indikátorů udržitelného rozvoje ORP](#)

**Význam indikátoru z hlediska udržitelného rozvoje:**

Vyspělé státy projevují solidaritu s lidmi v málo rozvinutých zemích a cítí svůj díl zodpovědnosti na řešení globálních problémů, které do značné míry souvisejí s chudobou. Zahraniční rozvojová spolupráce je plnohodnotnou součástí jejich zahraniční politiky a přispívá k naplňování jejich cílů. Představuje pomoc vyjádřenou transferem financí, materiálu, expertní nebo technickou asistencí za účelem dlouhodobého udržitelného rozvoje partnerských zemí.

Na úrovni obcí a měst je zahraniční rozvojová pomoc často realizována formou partnerství. Partnerská spolupráce měst (tzv. town-twinning), je forma dlouhodobé mezinárodní spolupráce mezi samosprávami, spočívající v pravidelném setkávání zástupců měst a jejich občanů. Tato spolupráce je většinou podložena oficiálním dokumentem (partnerskou dohodou) nebo usnesením orgánů města/obce.

Partnerská spolupráce jako přirozený nástroj mezinárodní spolupráce měst a obcí během dlouhé doby své existence prokázala svůj přínos pro porozumění mezi národy a kulturami. Její přidanou hodnotou je nejen mezikulturní dialog mezi občany, překonávání předsudků mezi národy, ale také posilování občanské účasti na veřejném životě a podpora občanství a integrace Evropské unie. Partnerská spolupráce měst může mít několik podob:

- formální (oficiální) partnerství - na základě podepsané dohody o spolupráci, deklarace či smlouvy o spolupráci;
- spolupráce na společném projektu;

- neformální partnerství – spolupráce různého druhu bez podepsané dohody či smlouvy.

Z hlediska řešení globálních problémů, boje s chudobou a dalších Cílů udržitelného rozvoje OSN (SDGs) má zásadní význam partnerství s městem z rozvojové země.

## ZÁKLADNÍ INFORMACE

**Popis dat:** Data o partnerských městech českých obcí na úrovni ORP jsou přebírána od Svazu měst a obcí ČR (SMO ČR) - viz [www.partnerskamesta.cz/mapa/default.aspx](http://www.partnerskamesta.cz/mapa/default.aspx). Do indikátoru jsou zahrnuta města s tzv. uzavřeným partnerstvím mezi českou obcí a obcí/městem v rozvojové zemi.

Seznam rozvojových zemí vychází z aktuální zprávy Organizace OSN pro rozvoj (UNDP) - Human Development Report ([hdr.undp.org/sites/default/files/hdr2019.pdf](http://hdr.undp.org/sites/default/files/hdr2019.pdf)). Ten rozčleňuje členské státy OSN 4 skupin. Do indikátoru byla zahrnuta partnerská města ze všech zemí OSN kromě zemí z první skupiny (to jsou země s tzv. velmi vysokým lidským rozvojem s hodnotou Indexu lidského rozvoje vyšší než 0,8). Zahrnuto je přes 130 zemí.

**Zdroj dat:** Data o partnerských městech českých obcí na úrovni ORP jsou přebírána od Svazu měst a obcí ČR (SMO ČR) - viz [www.partnerskamesta.cz/mapa/default.aspx](http://www.partnerskamesta.cz/mapa/default.aspx)

**Poznámka ke zdroji dat:**

Existuje i jiný seznam českých měst, která mají partnerské město, který uvádí Wikipedia: List of twin towns and sister cities in the Czech Republic ([en.wikipedia.org/w/index.php](http://en.wikipedia.org/w/index.php)). Dle poskytovatele se jedná o neúplný seznam 33 českých obcí a měst.

**Definice a metodika stanovení indikátoru:**

Indikátor vyjadřuje počet partnerských měst na základě tzv. uzavřeného partnerství mezi českou obcí a obcí/městem v rozvojové zemi.

Rozvojové země, jejichž města se započítávají do indikátoru, jsou uvedena v příloze k tomuto metodickému listu (více viz popis dat).

**Jednotka:**

počet

**Územní (prostorová) dostupnost dat:** krajské město, město, obec

**Interpretace indikátoru:**



Vyspělé státy projevují solidaritu s lidmi v málo rozvinutých zemích a cítí svůj díl zodpovědnosti na řešení globálních problémů, které do značné míry souvisejí s chudobou. Stejná východiska platí i pro obce/města či regiony. Pomoc ve formě transferu financí, materiálu, expertní nebo technickou asistencí apod. je vyjádřením sdílené, ale rozdílné odpovědnosti za stav světa. Na úrovni obcí a měst je zahraniční rozvojová pomoc často realizována formou partnerství. Ta může mít mnoho podob, více nebo méně formalizovaných. Proto je indikátor vhodné interpretovat s dalšími ukazateli - výdaji na rozvojovou pomoc, množstvím a charakterem společných akcí apod.

#### **Body zlomu:**

Minimum Partnerské město je symbolem a nástrojem solidarity a spolupráce měst a obcí. Smyslem je mezikulturní dialog, překonávání předsudků mezi národy i pomoc partnerskému městu.

#### **Spolehlivost indikátoru, nejistoty apod.:**

Data vycházejí z reportingu obcí a měst. Aktualizace a kontrola údajů není známa.

#### **Prezentace indikátoru:**

Indikátor je numerické povahy - možno prezentovat tabelárně nebo graficky, geografické atributy možno vyznačit v mapě.

**Příloha indikátoru:** [seznam-rozvojovych-zemi\\_2.docx](#) [15.1 kB, DOCX]

## Partnerské město v rozvojovém světě

Legenda

--- průměr všech ORP (kromě Praha)

Legenda k následujícímu grafu.

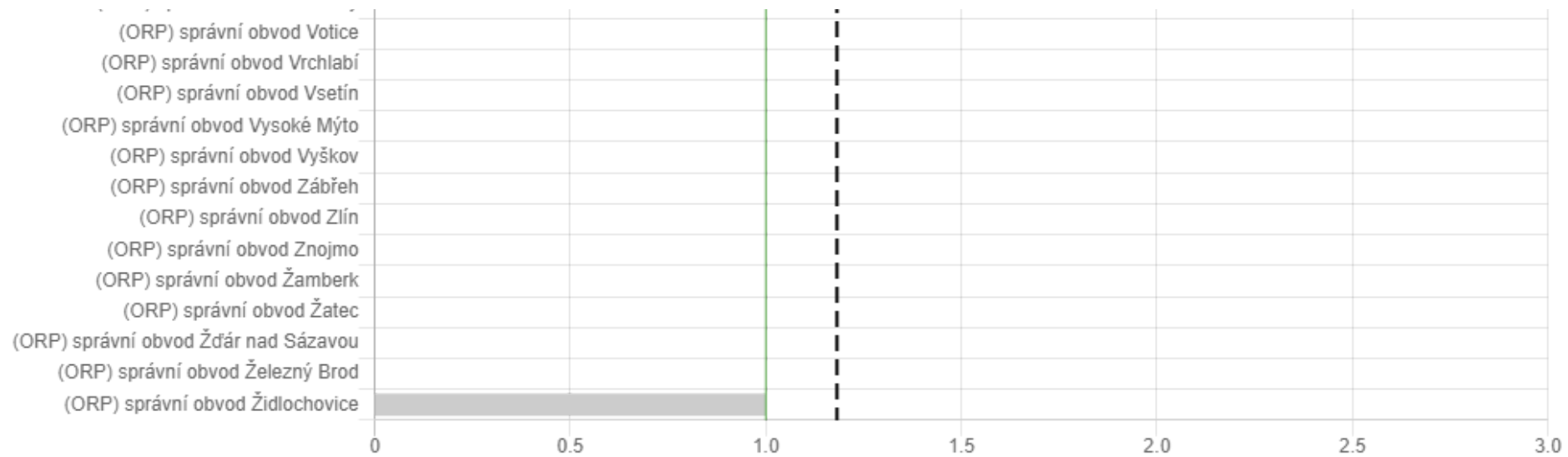




(ORP) správní obvod Kralupy nad Vltavou					
(ORP) správní obvod Kraslice					
(ORP) správní obvod Kravaře					
(ORP) správní obvod Krnov					
(ORP) správní obvod Kroměříž					
(ORP) správní obvod Kuřim					
(ORP) správní obvod Kutná Hora					
(ORP) správní obvod Kyjov					
(ORP) správní obvod Lanškroun					
(ORP) správní obvod Liberec					
(ORP) správní obvod Lipník nad Bečvou					
(ORP) správní obvod Litoměřice					
(ORP) správní obvod Litomyšl					
(ORP) správní obvod Litovel					
(ORP) správní obvod Litvínov					
(ORP) správní obvod Louny					
(ORP) správní obvod Lovosice					
(ORP) správní obvod Luhačovice					
(ORP) správní obvod Lysá nad Labem					
(ORP) správní obvod Mariánské Lázně					
(ORP) správní obvod Mělník					
(ORP) správní obvod Mikulov					
(ORP) správní obvod Milevsko					
(ORP) správní obvod Mladá Boleslav					
(ORP) správní obvod Mnichovo Hradiště					
(ORP) správní obvod Mohelnice					
(ORP) správní obvod Moravská Třebová					
(ORP) správní obvod Moravské Budějovice					
(ORP) správní obvod Moravský Krumlov					
(ORP) správní obvod Most					
(ORP) správní obvod Náchod					
(ORP) správní obvod Náměšť nad Oslavou					
(ORP) správní obvod Nepomuk					
(ORP) správní obvod Neratovice					
(ORP) správní obvod Nová Paka					
(ORP) správní obvod Nové Město na Moravě					
(ORP) správní obvod Nové Město nad Metují					
(ORP) správní obvod Nový Bor					
(ORP) správní obvod Nový Bydžov					



(ORP) správní obvod Soběslav						
(ORP) správní obvod Sokolov						
(ORP) správní obvod Stod						
(ORP) správní obvod Strakonice						
(ORP) správní obvod Stříbro						
(ORP) správní obvod Sušice						
(ORP) správní obvod Světlá nad Sázavou						
(ORP) správní obvod Svitavy						
(ORP) správní obvod Šlapanice						
(ORP) správní obvod Šternberk						
(ORP) správní obvod Šumperk						
(ORP) správní obvod Tábor						
(ORP) správní obvod Tachov						
(ORP) správní obvod Tanvald						
(ORP) správní obvod Telč						
(ORP) správní obvod Teplice						
(ORP) správní obvod Tišnov						
(ORP) správní obvod Trhové Sviny						
(ORP) správní obvod Trutnov						
(ORP) správní obvod Třebíč						
(ORP) správní obvod Třeboň						
(ORP) správní obvod Třinec						
(ORP) správní obvod Turnov						
(ORP) správní obvod Týn nad Vltavou						
(ORP) správní obvod Uherské Hradiště						
(ORP) správní obvod Uherský Brod						
(ORP) správní obvod Uničov						
(ORP) správní obvod Ústí nad Labem						
(ORP) správní obvod Ústí nad Orlicí						
(ORP) správní obvod Valašské Klobouky						
(ORP) správní obvod Valašské Meziříčí						
(ORP) správní obvod Varnsdorf						
(ORP) správní obvod Velké Meziříčí						
(ORP) správní obvod Veselí nad Moravou						
(ORP) správní obvod Vimperk						
(ORP) správní obvod Vítkov						
(ORP) správní obvod Vizovice						
(ORP) správní obvod Vlašim						
(ORP) správní obvod Vodňany						





Jednotka: počet

	2019
(ORP) správní obvod Aš	0
(ORP) správní obvod Benešov	0
(ORP) správní obvod Beroun	1
(ORP) správní obvod Bílina	1
(ORP) správní obvod Bílovec	0
(ORP) správní obvod Blansko	0
(ORP) správní obvod Blatná	0
(ORP) správní obvod Blovice	0
(ORP) správní obvod Bohumín	0
(ORP) správní obvod Boskovice	1
(ORP) správní obvod Brandýs nad Labem-Stará Boleslav	1
(ORP) správní obvod Brno	1
(ORP) správní obvod Broumov	0
(ORP) správní obvod Bruntál	0
(ORP) správní obvod Břeclav	0
(ORP) správní obvod Bučovice	0

(ORP) správní obvod Bystřice nad Pernštejnem	0
(ORP) správní obvod Bystřice pod Hostýnem	0
(ORP) správní obvod Čáslav	0
(ORP) správní obvod Černošice	0
(ORP) správní obvod Česká Lípa	0
(ORP) správní obvod Česká Třebová	0
(ORP) správní obvod České Budějovice	0
(ORP) správní obvod Český Brod	0
(ORP) správní obvod Český Krumlov	1
(ORP) správní obvod Český Těšín	0
(ORP) správní obvod Dačice	0
(ORP) správní obvod Děčín	0
(ORP) správní obvod Dobruška	0
(ORP) správní obvod Dobříš	0
(ORP) správní obvod Domažlice	0
(ORP) správní obvod Dvůr Králové nad Labem	0
(ORP) správní obvod Frenštát pod Radhoštěm	0
(ORP) správní obvod Frýdek-Místek	2

(ORP) správní obvod Frýdlant	0
(ORP) správní obvod Frýdlant nad Ostravicí	1
(ORP) správní obvod Havířov	0
(ORP) správní obvod Havlíčkův Brod	0
(ORP) správní obvod Hlinsko	0
(ORP) správní obvod Hlučín	0
(ORP) správní obvod Hodonín	0
(ORP) správní obvod Holešov	0
(ORP) správní obvod Holice	0
(ORP) správní obvod Horažďovice	0
(ORP) správní obvod Horšovský Týn	0
(ORP) správní obvod Hořice	0
(ORP) správní obvod Hořovice	0
(ORP) správní obvod Hradec Králové	1
(ORP) správní obvod Hranice	0
(ORP) správní obvod Humpolec	0
(ORP) správní obvod Hustopeče	0
(ORP) správní obvod Cheb	0

(ORP) správní obvod Chomutov	0
(ORP) správní obvod Chotěboř	0
(ORP) správní obvod Chrudim	0
(ORP) správní obvod Ivančice	0
(ORP) správní obvod Jablonec nad Nisou	0
(ORP) správní obvod Jablunkov	0
(ORP) správní obvod Jaroměř	0
(ORP) správní obvod Jeseník	0
(ORP) správní obvod Jičín	0
(ORP) správní obvod Jihlava	0
(ORP) správní obvod Jilemnice	0
(ORP) správní obvod Jindřichův Hradec	0
(ORP) správní obvod Kadaň	0
(ORP) správní obvod Kaplice	0
(ORP) správní obvod Karlovy Vary	0
(ORP) správní obvod Karviná	0
(ORP) správní obvod Kladno	0
(ORP) správní obvod Klatovy	0

(ORP) správní obvod Kolín	0
(ORP) správní obvod Konice	0
(ORP) správní obvod Kopřivnice	0
(ORP) správní obvod Kostelec nad Orlicí	1
(ORP) správní obvod Králíky	0
(ORP) správní obvod Kralovice	0
(ORP) správní obvod Kralupy nad Vltavou	1
(ORP) správní obvod Kraslice	0
(ORP) správní obvod Kravaře	0
(ORP) správní obvod Krnov	0
(ORP) správní obvod Kroměříž	0
(ORP) správní obvod Kuřim	0
(ORP) správní obvod Kutná Hora	3
(ORP) správní obvod Kyjov	0
(ORP) správní obvod Lanškroun	0
(ORP) správní obvod Liberec	0
(ORP) správní obvod Lipník nad Bečvou	0
(ORP) správní obvod Litoměřice	2

(ORP) správní obvod Litomyšl	0
(ORP) správní obvod Litovel	0
(ORP) správní obvod Litvínov	0
(ORP) správní obvod Louny	0
(ORP) správní obvod Lovosice	0
(ORP) správní obvod Luhačovice	0
(ORP) správní obvod Lysá nad Labem	0
(ORP) správní obvod Mariánské Lázně	0
(ORP) správní obvod Mělník	0
(ORP) správní obvod Mikulov	0
(ORP) správní obvod Milevsko	0
(ORP) správní obvod Mladá Boleslav	0
(ORP) správní obvod Mnichovo Hradiště	0
(ORP) správní obvod Mohelnice	0
(ORP) správní obvod Moravská Třebová	0
(ORP) správní obvod Moravské Budějovice	0
(ORP) správní obvod Moravský Krumlov	0
(ORP) správní obvod Most	0

(ORP) správní obvod Náchod	1
(ORP) správní obvod Náměšť nad Oslavou	0
(ORP) správní obvod Nepomuk	0
(ORP) správní obvod Neratovice	0
(ORP) správní obvod Nová Paka	0
(ORP) správní obvod Nové Město na Moravě	0
(ORP) správní obvod Nové Město nad Metují	0
(ORP) správní obvod Nový Bor	0
(ORP) správní obvod Nový Bydžov	0
(ORP) správní obvod Nový Jičín	0
(ORP) správní obvod Nymburk	0
(ORP) správní obvod Nýřany	0
(ORP) správní obvod Odry	0
(ORP) správní obvod Olomouc	1
(ORP) správní obvod Opava	0
(ORP) správní obvod Orlová	0
(ORP) správní obvod Ostrava	1
(ORP) správní obvod Ostrov	0

(ORP) správní obvod Otrokovice	0
(ORP) správní obvod Pacov	0
(ORP) správní obvod Pardubice	0
(ORP) správní obvod Pelhřimov	0
(ORP) správní obvod Písek	0
(ORP) správní obvod Plzeň	0
(ORP) správní obvod Podbořany	0
(ORP) správní obvod Poděbrady	0
(ORP) správní obvod Pohořelice	0
(ORP) správní obvod Polička	0
(ORP) správní obvod Prachatice	0
(ORP) správní obvod Prostějov	0
(ORP) správní obvod Přelouč	0
(ORP) správní obvod Přerov	1
(ORP) správní obvod Přeštice	0
(ORP) správní obvod Příbram	0
(ORP) správní obvod Rakovník	0
(ORP) správní obvod Rokycany	1



(ORP) správní obvod Rosice	0
(ORP) správní obvod Roudnice nad Labem	0
(ORP) správní obvod Rožnov pod Radhoštěm	0
(ORP) správní obvod Rumburk	0
(ORP) správní obvod Rychnov nad Kněžnou	0
(ORP) správní obvod Rýmařov	0
(ORP) správní obvod Říčany	0
(ORP) správní obvod Sedlčany	0
(ORP) správní obvod Semily	0
(ORP) správní obvod Slaný	0
(ORP) správní obvod Slavkov u Brna	0
(ORP) správní obvod Soběslav	0
(ORP) správní obvod Sokolov	0
(ORP) správní obvod Stod	0
(ORP) správní obvod Strakonice	0
(ORP) správní obvod Stříbro	0
(ORP) správní obvod Sušice	0
(ORP) správní obvod Světlá nad Sázavou	0

(ORP) správní obvod Svitavy	0
(ORP) správní obvod Šlapanice	0
(ORP) správní obvod Šternberk	0
(ORP) správní obvod Šumperk	0
(ORP) správní obvod Tábor	0
(ORP) správní obvod Tachov	0
(ORP) správní obvod Tanvald	0
(ORP) správní obvod Telč	0
(ORP) správní obvod Teplice	0
(ORP) správní obvod Tišnov	0
(ORP) správní obvod Trhové Sviny	0
(ORP) správní obvod Trutnov	0
(ORP) správní obvod Třebíč	1
(ORP) správní obvod Třeboň	1
(ORP) správní obvod Třinec	0
(ORP) správní obvod Turnov	0
(ORP) správní obvod Týn nad Vltavou	0
(ORP) správní obvod Uherské Hradiště	0

(ORP) správní obvod Uherský Brod	0
(ORP) správní obvod Uničov	0
(ORP) správní obvod Ústí nad Labem	0
(ORP) správní obvod Ústí nad Orlicí	0
(ORP) správní obvod Valašské Klobouky	0
(ORP) správní obvod Valašské Meziříčí	1
(ORP) správní obvod Varnsdorf	0
(ORP) správní obvod Velké Meziříčí	0
(ORP) správní obvod Veselí nad Moravou	0
(ORP) správní obvod Vimperk	0
(ORP) správní obvod Vítkov	0
(ORP) správní obvod Vizovice	0
(ORP) správní obvod Vlašim	0
(ORP) správní obvod Vodňany	0
(ORP) správní obvod Votice	0
(ORP) správní obvod Vrchlabí	0
(ORP) správní obvod Vsetín	0
(ORP) správní obvod Vysoké Mýto	0

(ORP) správní obvod Vyškov	0
(ORP) správní obvod Zábřeh	0
(ORP) správní obvod Zlín	0
(ORP) správní obvod Znojmo	0
(ORP) správní obvod Žamberk	0
(ORP) správní obvod Žatec	0
(ORP) správní obvod Žďár nad Sázavou	0
(ORP) správní obvod Železný Brod	0
(ORP) správní obvod Židlochovice	1
Průměr ORP	1

#### Legenda

- V grafu jsou využity statistické míry polohy – kvartily. Ty rozdělují hodnoty celého souboru (všech měst či krajů) na čtyři části:
- 4. pásmo - 25 % nejnižších hodnot (poslední čtvrtina ORP)
  - 3. pásmo - 25 % nižších středních hodnot (druhá nejnižší čtvrtina ORP)
  - 2. pásmo - 25 % vyšších středních hodnot (druhá nejvyšší čtvrtina ORP)
  - 1. pásmo - 25 % nejlepších hodnot (první čtvrtina ORP)
  - nulové hodnoty
  - území bez dat

Legenda k následujícím mapám.



## 2019 - PARTNERSKÉ MĚSTO V ROZVOJOVÉM SVĚTĚ



## Další informace a kontakty:

[www.mozaika-ur.cz](http://www.mozaika-ur.cz)

[www.zdravamesta.cz](http://www.zdravamesta.cz)

[www.dobrapraxe.cz](http://www.dobrapraxe.cz)

*Tento materiál vznikl v rámci projektu NSZM ČR financovaného ze zdrojů ESF, které byly poskytnuty z OP Zaměstnanost.*



Evropská unie  
Evropský sociální fond  
Operační program Zaměstnanost



Zdravá města, obce, regiony  
České republiky



UNIVERZITA  
KARLOVA

